



### **Kommunalwahl 2008 in Nürnberg nach Stimmbezirken**

Endgültige Ergebnisse

	Seite
Ergebnisse der Stadtratswahl 2008 nach Stimmbezirken	2
Ergebnisse der Stadtratswahl 2008 nach Statistischen Bezirken	38
Ergebnisse der Oberbürgermeister-Erstwahl 2008 nach Stimmbezirken	46
Ergebnisse der Oberbürgermeister-Erstwahl 2008 nach Statistischen Bezirken	82
Karte Stimmbezirke 2008	90

**Ergebnisse der Stadtratswahl 2008 nach Stimmbezirken**

Stimmbezirk	Wahlberechtigte				Wähler		Wahlbeteiligung
	lt. Wählerliste		insgesamt	dar. mit Wahlschein	insgesamt	dar. mit Wahlschein	
	ohne Wahlschein	mit Wahlschein					
	Zahl	Zahl	Zahl	%	Zahl	Zahl	
1	2	3	4	5	6	7	
0150 Karl-Grillenberger-Str., Josephsplatz	988	123	1 111	11,1	370	4	43,0
0151 Kormarkt, Lorenzer Str.	1 048	165	1 213	13,6	311	3	37,8
0152 Kaiserstr., Jakobsplatz	1 122	143	1 265	11,3	281	1	32,4
0250 Marienstr., Bahnhofstr.	766	123	889	13,8	262	0	42,1
0350 Dietzstr., Bahnhofsplatz	623	53	676	7,8	198	0	36,4
0450 Eberhardshofstr., Untere Kanalstr.	1 176	102	1 278	8,0	391	3	37,6
0451 Obere Kanalstr., Imhoffstr.	819	85	904	9,4	246	0	35,8
0452 Knauerstr., Hessestr.	842	71	913	7,8	281	0	37,9
0453 Leonhardstr., Schanzäckerstr.	919	89	1 008	8,8	245	2	32,1
0454 Gostenhofer Schulgasse, Zufuhrstr.	815	59	874	6,8	202	0	29,3
0550 Bärenschanzstr., Roonstr.	928	110	1 038	10,6	376	2	45,7
0551 Obere Turnstr., Rosenastr., Am Plärrer	859	138	997	13,8	304	0	43,1
0552 Blumenthalstr., Himpfelshofstr.	1 039	134	1 173	11,4	559	1	58,0
0553 Deutschherrnstr., Praterstr.	737	174	911	19,1	380	2	58,9
0650 Maxtormauer, Egidienplatz	999	133	1 132	11,7	425	0	48,2
0651 Rosental, Laufertormauer	968	110	1 078	10,2	418	2	47,9
0652 Judengasse, Neue Gasse	1 040	217	1 257	17,3	422	1	49,2
0653 Neutormauer, Sebalder Platz	1 065	152	1 217	12,5	454	2	48,5
0654 Burg, Paniersplatz	1 135	167	1 302	12,8	450	0	46,2
0655 Hallertor, Hauptmarkt	1 028	153	1 181	13,0	430	0	48,2
0750 Johannisstr., Großweidenmühlstr.	811	124	935	13,3	395	25	51,6
0751 Burgschmietstr., Hallerwiese	1 051	191	1 242	15,4	439	1	49,3
0752 Jagdstr., Frommannstr.	1 199	158	1 357	11,6	587	2	53,7
0753 Palmplatz, Lange Zeile	1 306	183	1 489	12,3	606	0	51,9
0754 Frauenholzstr., Hallerstr.	983	106	1 089	9,7	425	1	47,8
0850 Archivstr., Vestnertorgraben	883	92	975	9,4	393	1	48,8
0851 Krelingstr., Friedrichstr.	1 066	158	1 224	12,9	538	0	55,7
0852 Schwanhäuserstr., Tuchergartenstr.	1 115	125	1 240	10,1	492	1	48,8
0853 Lindenaststr., Schonhoverstr.	884	97	981	9,9	392	1	48,9
0854 Wurzelbauerstr., Veillodterstr.	1 029	116	1 145	10,1	350	0	39,8
0950 Berliner Platz, Rennweg	941	163	1 104	14,8	400	0	49,7
0951 Martin-Richter-Str., Stresemannplatz	1 043	94	1 137	8,3	393	5	41,6
0952 Feldgasse, Krellerstr.	875	66	941	7,0	310	1	39,2
0953 Rathenauplatz, Merkersgasse	934	89	1 023	8,7	413	2	48,1
0954 Flötnerstr., Waechterstr.	940	77	1 017	7,6	415	1	47,6
0955 Obere Zwingerstr., Wöhrder Hauptstr.	993	108	1 101	9,8	441	0	49,0
0956 Keßlerplatz, Prinzregentenufer	813	125	938	13,3	357	0	50,2
1050 Schultheißallee, Dutzendteichstr.	981	151	1 132	13,3	464	0	53,1
1051 Scharrerstr., Weddigenstr.	717	67	784	8,5	265	1	41,4
1052 Parsberger Str., Regensburger Str.	839	87	926	9,4	321	1	43,1
1053 Bestelmeyerstr., Velburger Str.	864	60	924	6,5	325	0	41,1
1054 Peterstr., Schloßstr.	930	101	1 031	9,8	317	1	39,6
1055 Neubleiche, Schanzenstr.	853	110	963	11,4	358	1	47,5
1056 Vordere Cramersgasse, Gottfriedstr.	1 112	64	1 176	5,4	312	0	31,5
1150 Heideloffplatz, Scheurlstr.	1 266	79	1 345	5,9	339	1	30,5
1151 Strauchstr., Harsdörfferplatz	930	94	1 024	9,2	251	0	32,9
1152 Regensburger Str., Sophienstr.	1 003	92	1 095	8,4	258	0	31,2
1153 Harsdörfferstr., Herbartstr.	894	113	1 007	11,2	342	3	43,9
1154 Anton-Müller-Platz, Hintere Bleiweißstr.	1 402	116	1 518	7,6	351	0	30,1
1155 Sybelstr., Hallerhüttenstr.	736	119	855	13,9	330	0	51,3

noch: Ergebnisse der Stadtratswahl 2008 nach Stimmbezirken

ungültige Stimm- zettel	gültige Stimmzettel							gültige Stimmen	Stimmbezirk
	insgesamt	unverändert		kumuliert verändert		panaschiert verändert			
Zahl	Zahl	Zahl	%	Zahl	%	Zahl	%	Zahl	
8	9	10	11	12	13	14	15	16	
7	363	222	61,2	70	19,3	71	19,6	24 173	0150
13	298	161	54,0	67	22,5	70	23,5	19 514	0151
2	279	172	61,6	58	20,8	49	17,6	18 948	0152
5	257	177	68,9	36	14,0	44	17,1	17 401	0250
3	195	114	58,5	50	25,6	31	15,9	12 489	0350
7	384	161	41,9	97	25,3	126	32,8	24 833	0450
5	241	118	49,0	53	22,0	70	29,0	15 150	0451
8	273	141	51,6	57	20,9	75	27,5	17 398	0452
6	239	122	51,0	44	18,4	73	30,5	15 930	0453
10	192	114	59,4	40	20,8	38	19,8	12 484	0454
12	364	227	62,4	55	15,1	82	22,5	23 876	0550
4	300	171	57,0	62	20,7	67	22,3	19 860	0551
8	551	326	59,2	91	16,5	134	24,3	36 590	0552
5	375	246	65,6	31	8,3	98	26,1	24 642	0553
9	416	261	62,7	67	16,1	88	21,2	27 689	0650
7	411	261	63,5	72	17,5	78	19,0	27 768	0651
8	414	244	58,9	99	23,9	71	17,1	27 564	0652
18	436	250	57,3	79	18,1	107	24,5	29 079	0653
7	443	279	63,0	84	19,0	80	18,1	29 369	0654
12	418	286	68,4	57	13,6	75	17,9	27 747	0655
10	385	263	68,3	46	11,9	76	19,7	25 189	0750
9	430	250	58,1	78	18,1	102	23,7	28 157	0751
17	570	322	56,5	95	16,7	153	26,8	38 104	0752
10	596	364	61,1	137	23,0	95	15,9	38 914	0753
10	415	248	59,8	90	21,7	77	18,6	27 298	0754
8	385	216	56,1	99	25,7	70	18,2	25 862	0850
7	531	338	63,7	69	13,0	124	23,4	36 102	0851
12	480	343	71,5	63	13,1	74	15,4	31 765	0852
3	389	217	55,8	82	21,1	90	23,1	25 950	0853
12	338	191	56,5	77	22,8	70	20,7	22 637	0854
9	391	238	60,9	78	19,9	75	19,2	26 504	0950
10	383	258	67,4	52	13,6	73	19,1	25 497	0951
11	299	185	61,9	56	18,7	58	19,4	19 621	0952
10	403	239	59,3	79	19,6	85	21,1	26 585	0953
15	400	248	62,0	89	22,3	63	15,8	26 131	0954
16	425	260	61,2	91	21,4	74	17,4	28 461	0955
2	355	219	61,7	59	16,6	77	21,7	23 333	0956
6	458	301	65,7	71	15,5	86	18,8	30 686	1050
14	251	198	78,9	31	12,4	22	8,8	17 002	1051
8	313	190	60,7	88	28,1	35	11,2	20 502	1052
9	316	193	61,1	78	24,7	45	14,2	21 363	1053
7	310	160	51,6	82	26,5	68	21,9	20 868	1054
9	349	209	59,9	78	22,3	62	17,8	23 764	1055
12	300	172	57,3	67	22,3	61	20,3	20 200	1056
12	327	213	65,1	42	12,8	72	22,0	22 022	1150
7	244	155	63,5	38	15,6	51	20,9	16 301	1151
6	252	134	53,2	59	23,4	59	23,4	16 414	1152
5	337	206	61,1	74	22,0	57	16,9	22 196	1153
7	344	205	59,6	59	17,2	80	23,3	22 618	1154
9	321	184	57,3	72	22,4	65	20,2	21 092	1155

**Ergebnisse der Stadtratswahl 2008 nach Stimmbezirken**

Stimmbezirk	von den gültigen Stimmen entfielen auf							
	CSU		SPD		Grüne		Bürgerinitiative Ausländerstopp	
	Zahl	%	Zahl	%	Zahl	%	Zahl	%
	17	18	19	20	21	22	23	24
0150 Karl-Grillenberger-Str., Josephsplatz	6 036	25,0	9 759	40,4	3 092	12,8	568	2,3
0151 Kormarkt, Lorenzer Str.	6 578	33,7	7 258	37,2	2 105	10,8	374	1,9
0152 Kaiserstr., Jakobsplatz	5 203	27,5	7 461	39,4	2 351	12,4	398	2,1
0250 Marienstr., Bahnhofstr.	4 914	28,2	6 208	35,7	3 048	17,5	217	1,2
0350 Dietzstr., Bahnhofsplatz	2 617	21,0	6 507	52,1	793	6,3	560	4,5
0450 Eberhardshofstr., Untere Kanalstr.	3 144	12,7	9 773	39,4	4 261	17,2	496	2,0
0451 Obere Kanalstr., Imhoffstr.	2 318	15,3	6 714	44,3	1 805	11,9	320	2,1
0452 Knauerstr., Hessestr.	1 944	11,2	7 280	41,8	3 641	20,9	240	1,4
0453 Leonhardstr., Schanzäckerstr.	2 923	18,3	5 983	37,6	2 945	18,5	195	1,2
0454 Gostenhofer Schulgasse, Zufuhrstr.	2 988	23,9	4 327	34,7	1 517	12,2	496	4,0
0550 Bärenschanzstr., Roonstr.	5 584	23,4	9 268	38,8	2 964	12,4	723	3,0
0551 Obere Turnstr., Rosenastr., Am Plärrer	5 981	30,1	6 827	34,4	2 651	13,3	221	1,1
0552 Blumenthalstr., Himpfelshofstr.	7 451	20,4	14 238	38,9	7 866	21,5	517	1,4
0553 Deutschherrnstr., Praterstr.	5 675	23,0	9 624	39,1	3 851	15,6	718	2,9
0650 Maxtormauer, Egidienplatz	7 405	26,7	12 346	44,6	3 466	12,5	499	1,8
0651 Rosental, Laufertormauer	6 908	24,9	12 127	43,7	2 916	10,5	733	2,6
0652 Judengasse, Neue Gasse	8 543	31,0	12 216	44,3	1 861	6,8	300	1,1
0653 Neutormauer, Sebalder Platz	7 018	24,1	13 056	44,9	3 747	12,9	149	0,5
0654 Burg, Paniersplatz	8 839	30,1	11 992	40,8	3 447	11,7	575	2,0
0655 Hallertor, Hauptmarkt	8 821	31,8	12 458	44,9	2 401	8,7	342	1,2
0750 Johannisstr., Großweidenmühlstr.	6 190	24,6	11 148	44,3	3 117	12,4	354	1,4
0751 Burgschmietstr., Hallerwiese	7 017	24,9	11 619	41,3	3 268	11,6	522	1,9
0752 Jagdstr., Frommannstr.	8 014	21,0	14 914	39,1	7 102	18,6	296	0,8
0753 Palmplatz, Lange Zeile	12 405	31,9	15 380	39,5	4 140	10,6	1 583	4,1
0754 Frauenholzstr., Hallerstr.	6 303	23,1	11 834	43,4	3 829	14,0	565	2,1
0850 Archivstr., Vestnertorgraben	7 143	27,6	11 099	42,9	3 233	12,5	144	0,6
0851 Krelingstr., Friedrichstr.	9 137	25,3	14 231	39,4	6 020	16,7	567	1,6
0852 Schwanhäuserstr., Tuchergartenstr.	7 521	23,7	14 671	46,2	3 001	9,4	718	2,3
0853 Lindenaststr., Schonhoverstr.	4 965	19,1	11 626	44,8	3 903	15,0	287	1,1
0854 Wurzelbauerstr., Veillodterstr.	5 809	25,7	10 295	45,5	1 963	8,7	395	1,7
0950 Berliner Platz, Rennweg	6 626	25,0	10 518	39,7	3 476	13,1	967	3,6
0951 Martin-Richter-Str., Stresemannplatz	6 568	25,8	11 510	45,1	2 033	8,0	1 476	5,8
0952 Feldgasse, Krellerstr.	4 505	23,0	10 043	51,2	1 732	8,8	703	3,6
0953 Rathenauplatz, Merckelgasse	6 840	25,7	11 351	42,7	3 079	11,6	1 272	4,8
0954 Flötnerstr., Waechterstr.	6 961	26,6	11 999	45,9	2 085	8,0	1 459	5,6
0955 Obere Zwingerstr., Wöhrder Hauptstr.	7 386	26,0	13 244	46,5	2 739	9,6	790	2,8
0956 Keßlerplatz, Prinzregentenufer	7 947	34,1	7 946	34,1	2 412	10,3	336	1,4
1050 Schultheißallee, Dutzendteichstr.	8 084	26,3	14 051	45,8	2 077	6,8	951	3,1
1051 Scharrerstr., Weddigenstr.	4 584	27,0	7 671	45,1	637	3,7	581	3,4
1052 Parsberger Str., Regensburger Str.	3 778	18,4	12 042	58,7	678	3,3	391	1,9
1053 Bestelmeyerstr., Velburger Str.	5 097	23,9	11 295	52,9	684	3,2	886	4,1
1054 Peterstr., Schloßstr.	4 100	19,6	10 586	50,7	1 795	8,6	457	2,2
1055 Neubleiche, Schanzenstr.	5 302	22,3	10 467	44,0	2 395	10,1	707	3,0
1056 Vordere Cramersgasse, Gottfriedstr.	3 828	19,0	9 548	47,3	1 966	9,7	374	1,9
1150 Heideloffplatz, Scheurlstr.	3 834	17,4	10 814	49,1	2 844	12,9	732	3,3
1151 Strauchstr., Harsdörfferplatz	3 722	22,8	7 168	44,0	1 109	6,8	918	5,6
1152 Regensburger Str., Sophienstr.	3 710	22,6	7 584	46,2	1 585	9,7	400	2,4
1153 Harsdörfferstr., Herbartstr.	5 520	24,9	9 932	44,7	1 092	4,9	936	4,2
1154 Anton-Müller-Platz, Hintere Bleiweißstr.	5 549	24,5	10 570	46,7	1 908	8,4	940	4,2
1155 Sybelstr., Hallerhüttenstr.	5 161	24,5	11 063	52,5	1 262	6,0	792	3,8

noch: Ergebnisse der Stadtratswahl 2008 nach Stimmbezirken

von den gültigen Stimmen entfielen auf												Stimmbezirk
FDP		Die Guten		REP		LINKE LISTE Nürnberg		Nürnberger Bürgerliste - Freie Wähler e.v.		ödp		
Zahl	%	Zahl	%	Zahl	%	Zahl	%	Zahl	%	Zahl	%	
25	26	27	28	29	30	31	32	33	34	35	36	
1 248	5,2	626	2,6	178	0,7	1 750	7,2	399	1,7	517	2,1	0150
1 191	6,1	521	2,7	274	1,4	1 015	5,2	127	0,7	71	0,4	0151
741	3,9	971	5,1	81	0,4	1 012	5,3	228	1,2	502	2,6	0152
493	2,8	746	4,3	146	0,8	1 147	6,6	261	1,5	221	1,3	0250
305	2,4	550	4,4	84	0,7	882	7,1	80	0,6	111	0,9	0350
769	3,1	2 427	9,8	84	0,3	3 315	13,3	98	0,4	466	1,9	0450
243	1,6	1 268	8,4	314	2,1	1 655	10,9	282	1,9	231	1,5	0451
207	1,2	1 201	6,9	147	0,8	2 257	13,0	146	0,8	335	1,9	0452
371	2,3	1 113	7,0	250	1,6	1 716	10,8	238	1,5	196	1,2	0453
353	2,8	942	7,5	140	1,1	1 494	12,0	141	1,1	86	0,7	0454
970	4,1	1 531	6,4	100	0,4	2 288	9,6	140	0,6	308	1,3	0550
1 166	5,9	563	2,8	9	0,0	1 995	10,0	80	0,4	367	1,8	0551
849	2,3	2 481	6,8	144	0,4	2 303	6,3	394	1,1	347	0,9	0552
982	4,0	1 439	5,8	152	0,6	1 387	5,6	469	1,9	345	1,4	0553
1 462	5,3	1 001	3,6	155	0,6	837	3,0	222	0,8	296	1,1	0650
1 569	5,7	1 269	4,6	246	0,9	1 653	6,0	130	0,5	217	0,8	0651
1 155	4,2	909	3,3	149	0,5	1 459	5,3	426	1,5	546	2,0	0652
1 038	3,6	1 582	5,4	73	0,3	1 470	5,1	337	1,2	609	2,1	0653
1 119	3,8	1 267	4,3	168	0,6	1 198	4,1	490	1,7	274	0,9	0654
1 179	4,2	871	3,1	226	0,8	1 103	4,0	228	0,8	118	0,4	0655
998	4,0	1 469	5,8	76	0,3	1 324	5,3	287	1,1	226	0,9	0750
1 505	5,3	1 266	4,5	172	0,6	1 789	6,4	391	1,4	608	2,2	0751
2 269	6,0	2 200	5,8	24	0,1	1 720	4,5	562	1,5	1 003	2,6	0752
1 126	2,9	1 720	4,4	155	0,4	1 531	3,9	683	1,8	191	0,5	0753
804	2,9	1 411	5,2	141	0,5	1 796	6,6	361	1,3	254	0,9	0754
916	3,5	783	3,0	143	0,6	1 414	5,5	557	2,2	430	1,7	0850
1 880	5,2	1 648	4,6	73	0,2	1 931	5,3	276	0,8	339	0,9	0851
1 190	3,7	1 523	4,8	233	0,7	1 954	6,2	715	2,3	239	0,8	0852
935	3,6	1 093	4,2	148	0,6	1 873	7,2	442	1,7	678	2,6	0853
969	4,3	844	3,7	167	0,7	1 858	8,2	128	0,6	209	0,9	0854
1 311	4,9	607	2,3	315	1,2	1 808	6,8	443	1,7	433	1,6	0950
1 069	4,2	489	1,9	319	1,3	1 452	5,7	283	1,1	298	1,2	0951
663	3,4	672	3,4	210	1,1	876	4,5	127	0,6	90	0,5	0952
849	3,2	1 192	4,5	192	0,7	1 351	5,1	224	0,8	235	0,9	0953
753	2,9	728	2,8	353	1,4	1 302	5,0	360	1,4	131	0,5	0954
1 278	4,5	917	3,2	101	0,4	1 531	5,4	89	0,3	386	1,4	0955
1 245	5,3	1 095	4,7	405	1,7	1 220	5,2	190	0,8	537	2,3	0956
1 348	4,4	826	2,7	518	1,7	1 975	6,4	447	1,5	409	1,3	1050
233	1,4	515	3,0	421	2,5	2 044	12,0	232	1,4	84	0,5	1051
515	2,5	563	2,7	508	2,5	1 561	7,6	172	0,8	294	1,4	1052
237	1,1	679	3,2	376	1,8	1 567	7,3	377	1,8	165	0,8	1053
840	4,0	760	3,6	361	1,7	1 646	7,9	238	1,1	85	0,4	1054
787	3,3	1 310	5,5	356	1,5	1 872	7,9	103	0,4	465	2,0	1055
931	4,6	1 851	9,2	73	0,4	1 362	6,7	112	0,6	155	0,8	1056
540	2,5	934	4,2	237	1,1	1 692	7,7	163	0,7	232	1,1	1150
421	2,6	853	5,2	158	1,0	1 513	9,3	321	2,0	118	0,7	1151
692	4,2	513	3,1	119	0,7	1 528	9,3	112	0,7	171	1,0	1152
848	3,8	698	3,1	270	1,2	2 391	10,8	181	0,8	328	1,5	1153
1 082	4,8	1 022	4,5	166	0,7	1 054	4,7	229	1,0	98	0,4	1154
483	2,3	432	2,0	361	1,7	1 198	5,7	170	0,8	170	0,8	1155

**Ergebnisse der Stadtratswahl 2008 nach Stimmbezirken**

Stimmbezirk	Wahlberechtigte				Wähler		Wahlbeteiligung
	lt. Wählerliste		insgesamt	dar. mit Wahlschein	insgesamt	dar. mit Wahlschein	
	ohne Wahlschein	mit Wahlschein					
	Zahl	Zahl	Zahl	%	Zahl	Zahl	
1	2	3	4	5	6	7	
1156 Hainstr., Erdastr.	879	77	956	8,1	421	2	51,2
1157 Wilhelminenstr., Forsthoferstr.	1 137	101	1 238	8,2	452	0	43,9
1158 Siglindenstr., Nibelungenstr.	1 087	117	1 204	9,7	449	0	46,1
1159 Wilhelm-Spaeth-Str., Lichtenhofstr.	964	110	1 074	10,2	464	0	52,5
1250 Brunhildstr., Tristanstr.	915	128	1 043	12,3	441	0	53,4
1251 Lohengrinstr., Markomannenstr.	744	186	930	20,0	403	1	61,4
1252 Wodanstr., Guntherstr.	706	94	800	11,8	330	2	51,7
1350 Tafelfeldstr., Siebenkeesstr.	1 103	131	1 234	10,6	377	0	40,2
1351 Körnerstr., Maffeiplatz	966	114	1 080	10,6	416	0	48,1
1352 Bönerstr., Ammanstr.	1 018	93	1 111	8,4	387	1	42,4
1353 Celtisstr., Aufseßplatz	1 022	104	1 126	9,2	354	2	39,7
1354 Anne-Frank-Str., Annastr.	1 059	104	1 163	8,9	401	1	42,5
1355 Kopernikusstr., Hartmutstr.	1 054	136	1 190	11,4	415	1	45,2
1356 Wölckernstr., Bulmannstr.	997	108	1 105	9,8	321	1	37,8
1357 Humboldtplatz, Paulstr.,	1 013	134	1 147	11,7	384	0	44,1
1358 Galgenhofstr., Breitscheidstr.	912	68	980	6,9	287	1	35,5
1359 Hinterm Bahnhof, Wendlerstr.	915	56	971	5,8	286	0	34,7
1450 Schuckertplatz, Budapester Platz	864	67	931	7,2	376	0	46,9
1451 Ajtoschstr., Lutherplatz	853	71	924	7,7	346	0	44,4
1452 Gudrunstr., Kleestr.	944	78	1 022	7,6	447	0	50,7
1453 Jean-Paul-Platz, Sperberstr.	803	75	878	8,5	387	0	51,8
1454 Budapester Str., Normannenstr.	867	107	974	11,0	371	0	48,1
1455 Morsestr., Burgundenstr.	951	89	1 040	8,6	371	0	43,5
1456 Huldstr., Neulichtenhofstr.	1 091	155	1 246	12,4	462	0	48,4
1550 Seuffertstr., Gugelstr.	942	52	994	5,2	264	0	31,3
1551 Steinheilstr., Helmholtzstr.	733	62	795	7,8	290	0	43,6
1552 Vogelweiherstr., Gaußstr.	816	56	872	6,4	219	0	31,0
1553 Schwabenstr., Sperlingstr.	859	71	930	7,6	247	0	33,5
1554 Wattstr., Voltastr.	816	78	894	8,7	226	0	33,2
1650 Tunnelstr., Siemensplatz	1 034	83	1 117	7,4	338	0	37,0
1651 Obere Mentergasse, Melanchthonplatz	1 059	83	1 142	7,3	358	0	38,0
1652 An den Rampen, Gebhard-Ott-Str.	1 097	92	1 189	7,7	296	4	31,6
1653 Volkmannstr., Geißlerstr.	925	73	998	7,3	245	3	30,9
1654 Helingstr., Munkerstr.	892	96	988	9,7	305	1	39,6
1655 Linnestr., Leibnizstr.	953	69	1 022	6,8	309	0	36,4
1656 Herschelstr., Schleidenstr.	923	70	993	7,0	319	0	38,5
1750 Industriestr., Maybachstr.	1 123	49	1 172	4,2	324	0	31,4
1751 Pfälzerstr., Alemannenstr.	898	86	984	8,7	264	0	34,8
1752 Freiburger Str., Meisenstr.	1 048	82	1 130	7,3	437	0	45,3
1950 Hans-Schmidt-Str., Waldaustr.	1 058	61	1 119	5,5	266	0	28,7
1951 Eisenstr., Lochnerstr.	885	37	922	4,0	215	0	27,0
1952 Elisenstr., Lochnerstr.	1 001	62	1 063	5,8	302	2	33,5
2050 Rothenburger Str., Schnepfenhorststr.	930	105	1 035	10,1	405	0	48,4
2051 Konstanzenstr., Blücherstr.	968	99	1 067	9,3	487	1	54,0
2052 Orffstr., Geisseestr.	955	68	1 023	6,6	337	0	39,0
2053 Gernotstr., Zollerstr.	903	50	953	5,2	254	0	31,4
2054 Felixstr., Leopoldstr.	866	91	957	9,5	324	0	42,5
2055 Otmarstr., Grünstr.	1 022	99	1 121	8,8	374	1	41,3
2056 Schwabacher Str., Hermannstr.	1 014	76	1 090	7,0	262	0	30,4
2057 Schlachthofstr., Webergasse	1 202	67	1 269	5,3	284	2	27,0

noch: Ergebnisse der Stadtratswahl 2008 nach Stimmbezirken

ungültige Stimm- zettel	gültige Stimmzettel							gültige Stimmen	Stimmbezirk
	insgesamt	unverändert		kumuliert verändert		panaschiert verändert			
Zahl	Zahl	Zahl	%	Zahl	%	Zahl	%	Zahl	
8	9	10	11	12	13	14	15	16	
6	415	240	57,8	78	18,8	97	23,4	27 886	1156
13	439	274	62,4	89	20,3	76	17,3	28 901	1157
6	443	255	57,6	94	21,2	94	21,2	28 955	1158
12	452	258	57,1	117	25,9	77	17,0	29 534	1159
10	431	271	62,9	81	18,8	79	18,3	28 684	1250
5	398	237	59,5	89	22,4	72	18,1	26 433	1251
6	324	180	55,6	62	19,1	82	25,3	22 149	1252
14	363	247	68,0	49	13,5	67	18,5	23 628	1350
6	410	240	58,5	100	24,4	70	17,1	26 971	1351
14	373	209	56,0	86	23,1	78	20,9	23 973	1352
1	353	221	62,6	69	19,5	63	17,8	23 355	1353
14	387	226	58,4	87	22,5	74	19,1	25 720	1354
11	404	229	56,7	91	22,5	84	20,8	27 340	1355
14	307	185	60,3	45	14,7	77	25,1	19 905	1356
14	370	229	61,9	55	14,9	86	23,2	24 873	1357
9	278	180	64,7	39	14,0	59	21,2	17 898	1358
7	279	155	55,6	75	26,9	49	17,6	18 425	1359
11	365	234	64,1	83	22,7	48	13,2	24 314	1450
9	337	190	56,4	94	27,9	53	15,7	21 407	1451
17	430	261	60,7	115	26,7	54	12,6	28 953	1452
3	384	209	54,4	124	32,3	51	13,3	24 989	1453
9	362	202	55,8	98	27,1	62	17,1	23 651	1454
8	363	259	71,3	46	12,7	58	16,0	23 306	1455
16	446	299	67,0	88	19,7	59	13,2	28 573	1456
10	254	172	67,7	33	13,0	49	19,3	16 762	1550
4	286	206	72,0	39	13,6	41	14,3	18 937	1551
6	213	105	49,3	59	27,7	49	23,0	13 368	1552
12	235	162	68,9	42	17,9	31	13,2	15 377	1553
7	219	116	53,0	52	23,7	51	23,3	14 302	1554
12	326	199	61,0	70	21,5	57	17,5	21 558	1650
14	344	195	56,7	96	27,9	53	15,4	22 838	1651
17	279	187	67,0	64	22,9	28	10,0	17 992	1652
10	235	126	53,6	71	30,2	38	16,2	14 992	1653
9	296	204	68,9	51	17,2	41	13,9	19 508	1654
10	299	176	58,9	90	30,1	33	11,0	19 367	1655
14	305	172	56,4	96	31,5	37	12,1	19 836	1656
14	310	165	53,2	101	32,6	44	14,2	19 398	1750
10	254	142	55,9	74	29,1	38	15,0	16 430	1751
20	417	243	58,3	130	31,2	44	10,6	26 901	1752
14	252	143	56,7	79	31,3	30	11,9	16 189	1950
6	209	111	53,1	62	29,7	36	17,2	13 193	1951
20	282	141	50,0	100	35,5	41	14,5	18 736	1952
11	394	244	61,9	102	25,9	48	12,2	25 906	2050
19	468	245	52,4	150	32,1	73	15,6	30 697	2051
18	319	178	55,8	99	31,0	42	13,2	20 291	2052
20	234	124	53,0	76	32,5	34	14,5	15 122	2053
10	314	188	59,9	90	28,7	36	11,5	20 263	2054
15	359	175	48,7	127	35,4	57	15,9	22 691	2055
11	251	163	64,9	47	18,7	41	16,3	16 145	2056
10	274	148	54,0	80	29,2	46	16,8	17 858	2057

**Ergebnisse der Stadtratswahl 2008 nach Stimmbezirken**

Stimmbezirk	von den gültigen Stimmen entfielen auf							
	CSU		SPD		Grüne		Bürgerinitiative Ausländerstopp	
	Zahl	%	Zahl	%	Zahl	%	Zahl	%
	17	18	19	20	21	22	23	24
1156 Hainstr., Erdastr.	5 382	19,3	13 560	48,6	2 662	9,5	1 019	3,7
1157 Wilhelminenstr., Forsthoferstr.	5 130	17,8	14 237	49,3	2 872	9,9	1 266	4,4
1158 Siglindenstr., Nibelungenstr.	5 851	20,2	12 793	44,2	3 657	12,6	1 197	4,1
1159 Wilhelm-Spaeth-Str., Lichtenhofstr.	7 622	25,8	14 075	47,7	3 324	11,3	758	2,6
1250 Brunhildstr., Tristanstr.	8 442	29,4	12 660	44,1	2 751	9,6	423	1,5
1251 Lohengrinstr., Markomannenstr.	9 987	37,8	10 302	39,0	2 379	9,0	368	1,4
1252 Wodanstr., Guntherstr.	5 749	26,0	8 793	39,7	2 792	12,6	691	3,1
1350 Tafelfeldstr., Siebenkeesstr.	5 888	24,9	10 798	45,7	2 588	11,0	583	2,5
1351 Körnerstr., Maffeiplatz	5 481	20,3	13 996	51,9	1 981	7,3	1 419	5,3
1352 Bönerstr., Ammanstr.	4 373	18,2	12 150	50,7	2 196	9,2	895	3,7
1353 Celtisstr., Aufseßplatz	6 705	28,7	8 854	37,9	2 277	9,7	577	2,5
1354 Anne-Frank-Str., Annastr.	6 574	25,6	11 255	43,8	2 045	8,0	1 241	4,8
1355 Kopernikusstr., Hartmutstr.	5 565	20,4	12 944	47,3	3 883	14,2	449	1,6
1356 Wölckernstr., Bulmannstr.	3 778	19,0	8 211	41,3	2 677	13,4	448	2,3
1357 Humboldtplatz, Paulstr.,	3 699	14,9	12 058	48,5	3 295	13,2	645	2,6
1358 Galgenhofstr., Breitscheidstr.	4 249	23,7	8 125	45,4	2 116	11,8	397	2,2
1359 Hinterm Bahnhof, Wendlerstr.	4 634	25,2	8 262	44,8	1 591	8,6	805	4,4
1450 Schuckertplatz, Budapester Platz	5 106	21,0	13 885	57,1	1 384	5,7	1 339	5,5
1451 Ajtoschstr., Lutherplatz	5 454	25,5	10 392	48,5	1 177	5,5	1 110	5,2
1452 Gudrunstr., Kleestr.	6 887	23,8	14 857	51,3	1 369	4,7	1 020	3,5
1453 Jean-Paul-Platz, Sperberstr.	6 627	26,5	13 754	55,0	519	2,1	1 004	4,0
1454 Budapester Str., Normannenstr.	6 129	25,9	11 663	49,3	1 583	6,7	734	3,1
1455 Morsestr., Burgundenstr.	4 647	19,9	12 241	52,5	1 240	5,3	830	3,6
1456 Huldstr., Neulichtenhofstr.	8 159	28,6	14 295	50,0	908	3,2	1 553	5,4
1550 Seuffertstr., Gugelstr.	3 260	19,4	8 807	52,5	1 112	6,6	875	5,2
1551 Steinheilstr., Helmholtzstr.	4 360	23,0	10 609	56,0	715	3,8	639	3,4
1552 Vogelweiherstr., Gaußstr.	2 279	17,0	7 167	53,6	861	6,4	694	5,2
1553 Schwabenstr., Sperlingstr.	3 735	24,3	7 664	49,8	687	4,5	585	3,8
1554 Wattstr., Voltastr.	3 004	21,0	6 684	46,7	1 549	10,8	509	3,6
1650 Tunnelstr., Siemensplatz	4 722	21,9	10 178	47,2	2 179	10,1	1 139	5,3
1651 Obere Mentergasse, Melanchthonplatz	5 714	25,0	10 756	47,1	1 324	5,8	842	3,7
1652 An den Rampen, Gebhard-Ott-Str.	4 425	24,6	8 944	49,7	960	5,3	654	3,6
1653 Volkmannstr., Geißlerstr.	3 887	25,9	8 162	54,4	154	1,0	635	4,2
1654 Helingstr., Munkerstr.	4 963	25,4	9 349	47,9	970	5,0	1 009	5,2
1655 Linnestr., Leibnizstr.	4 718	24,4	9 923	51,2	1 156	6,0	983	5,1
1656 Herschelstr., Schleidenstr.	5 452	27,5	9 603	48,4	941	4,7	734	3,7
1750 Industriestr., Maybachstr.	3 387	17,5	11 810	60,9	775	4,0	1 157	6,0
1751 Pfälzerstr., Alemannenstr.	4 986	30,3	7 286	44,3	969	5,9	887	5,4
1752 Freiburger Str., Meisenstr.	8 636	32,1	12 077	44,9	801	3,0	2 419	9,0
1950 Hans-Schmidt-Str., Waldaustr.	8 030	49,6	5 851	36,1	379	2,3	576	3,6
1951 Eisenstr., Lochnerstr.	4 436	33,6	5 527	41,9	560	4,2	872	6,6
1952 Elisenstr., Lochnerstr.	6 726	35,9	8 055	43,0	708	3,8	760	4,1
2050 Rothenburger Str., Schnepfenhorststr.	9 594	37,0	10 385	40,1	1 170	4,5	1 746	6,7
2051 Konstanzenstr., Blücherstr.	11 704	38,1	12 486	40,7	1 695	5,5	1 406	4,6
2052 Orffstr., Geisseestr.	5 912	29,1	9 533	47,0	1 067	5,3	1 198	5,9
2053 Gernotstr., Zollerstr.	3 923	25,9	6 890	45,6	711	4,7	1 416	9,4
2054 Felixstr., Leopoldstr.	6 698	33,1	9 918	48,9	1 111	5,5	934	4,6
2055 Otmarstr., Grünstr.	5 237	23,1	11 805	52,0	931	4,1	951	4,2
2056 Schwabacher Str., Hermannstr.	3 692	22,9	8 174	50,6	1 434	8,9	659	4,1
2057 Schlachthofstr., Webergasse	4 592	25,7	9 304	52,1	1 223	6,8	657	3,7



**noch: Ergebnisse der Stadtratswahl 2008 nach Stimmbezirken**

von den gültigen Stimmen entfielen auf												Stimmbezirk
FDP		Die Guten		REP		LINKE LISTE Nürnberg		Nürnberger Bürgerliste - Freie Wähler e.v.		ödp		
Zahl	%	Zahl	%	Zahl	%	Zahl	%	Zahl	%	Zahl	%	
25	26	27	28	29	30	31	32	33	34	35	36	
724	2,6	1 504	5,4	318	1,1	2 159	7,7	329	1,2	229	0,8	1156
1 206	4,2	1 385	4,8	496	1,7	1 783	6,2	168	0,6	358	1,2	1157
1 125	3,9	1 993	6,9	73	0,3	1 749	6,0	324	1,1	193	0,7	1158
651	2,2	1 064	3,6	236	0,8	1 423	4,8	130	0,4	251	0,8	1159
1 444	5,0	864	3,0	143	0,5	1 594	5,6	106	0,4	257	0,9	1250
1 370	5,2	501	1,9	231	0,9	933	3,5	265	1,0	97	0,4	1251
633	2,9	659	3,0	219	1,0	1 021	4,6	1 250	5,6	342	1,5	1252
545	2,3	1 269	5,4	5	0,0	1 514	6,4	270	1,1	168	0,7	1350
600	2,2	556	2,1	480	1,8	1 981	7,3	292	1,1	185	0,7	1351
790	3,3	775	3,2	176	0,7	2 144	8,9	301	1,3	173	0,7	1352
1 226	5,2	1 278	5,5	297	1,3	1 480	6,3	465	2,0	196	0,8	1353
1 201	4,7	751	2,9	288	1,1	1 958	7,6	293	1,1	114	0,4	1354
466	1,7	1 299	4,8	219	0,8	2 128	7,8	276	1,0	111	0,4	1355
583	2,9	1 354	6,8	244	1,2	2 127	10,7	70	0,4	413	2,1	1356
889	3,6	1 570	6,3	71	0,3	2 118	8,5	207	0,8	321	1,3	1357
262	1,5	889	5,0	141	0,8	1 191	6,7	271	1,5	257	1,4	1358
479	2,6	775	4,2	495	2,7	1 315	7,1	11	0,1	58	0,3	1359
443	1,8	435	1,8	150	0,6	1 464	6,0	98	0,4	10	0,0	1450
269	1,3	331	1,5	292	1,4	1 802	8,4	476	2,2	104	0,5	1451
633	2,2	635	2,2	753	2,6	2 285	7,9	263	0,9	251	0,9	1452
366	1,5	701	2,8	313	1,3	1 383	5,5	290	1,2	32	0,1	1453
343	1,5	769	3,3	368	1,6	1 324	5,6	365	1,5	373	1,6	1454
749	3,2	728	3,1	443	1,9	1 891	8,1	432	1,9	105	0,5	1455
631	2,2	362	1,3	485	1,7	1 539	5,4	177	0,6	464	1,6	1456
796	4,7	160	1,0	132	0,8	1 367	8,2	236	1,4	17	0,1	1550
159	0,8	736	3,9	298	1,6	1 162	6,1	250	1,3	9	0,0	1551
221	1,7	460	3,4	297	2,2	1 172	8,8	129	1,0	88	0,7	1552
213	1,4	305	2,0	310	2,0	1 498	9,7	230	1,5	150	1,0	1553
330	2,3	501	3,5	227	1,6	1 126	7,9	196	1,4	176	1,2	1554
590	2,7	917	4,3	224	1,0	1 203	5,6	254	1,2	152	0,7	1650
914	4,0	1 113	4,9	303	1,3	1 544	6,8	160	0,7	168	0,7	1651
30	0,2	469	2,6	361	2,0	2 007	11,2	74	0,4	68	0,4	1652
252	1,7	449	3,0	84	0,6	1 270	8,5	77	0,5	22	0,1	1653
711	3,6	382	2,0	302	1,5	1 527	7,8	198	1,0	97	0,5	1654
507	2,6	523	2,7	79	0,4	1 395	7,2	80	0,4	3	0,0	1655
509	2,6	378	1,9	345	1,7	1 436	7,2	222	1,1	216	1,1	1656
351	1,8	19	0,1	261	1,3	1 322	6,8	232	1,2	84	0,4	1750
319	1,9	185	1,1	359	2,2	1 349	8,2	84	0,5	6	0,0	1751
572	2,1	356	1,3	220	0,8	1 437	5,3	309	1,1	74	0,3	1752
263	1,6	0	0,0	6	0,0	923	5,7	88	0,5	73	0,5	1950
526	4,0	190	1,4	358	2,7	571	4,3	92	0,7	61	0,5	1951
654	3,5	349	1,9	194	1,0	1 038	5,5	174	0,9	78	0,4	1952
813	3,1	293	1,1	91	0,4	1 430	5,5	368	1,4	16	0,1	2050
692	2,3	135	0,4	344	1,1	1 746	5,7	166	0,5	323	1,1	2051
315	1,6	721	3,6	82	0,4	1 112	5,5	248	1,2	103	0,5	2052
78	0,5	91	0,6	203	1,3	1 520	10,1	150	1,0	140	0,9	2053
308	1,5	234	1,2	143	0,7	864	4,3	47	0,2	6	0,0	2054
801	3,5	236	1,0	527	2,3	1 835	8,1	215	0,9	153	0,7	2055
190	1,2	384	2,4	156	1,0	1 110	6,9	65	0,4	281	1,7	2056
387	2,2	120	0,7	83	0,5	1 264	7,1	205	1,1	23	0,1	2057

**Ergebnisse der Stadtratswahl 2008 nach Stimmbezirken**

Stimmbezirk	Wahlberechtigte				Wähler		Wahlbeteiligung
	lt. Wählerliste		insgesamt	dar. mit Wahlschein	insgesamt	dar. mit Wahlschein	
	ohne Wahlschein	mit Wahlschein					
	Zahl	Zahl	Zahl	%	Zahl	Zahl	
1	2	3	4	5	6	7	
2150 Bernadottestr., Söderblomstr.	866	76	942	8,1	372	0	46,8
2151 Herzog-Bernhard-Str., Nansenstr.	960	49	1 009	4,9	381	2	42,0
2152 Witschelstr., Holzschuherstr.	874	44	918	4,8	151	0	20,8
2153 Bertha-von-Suttner-Str., Zweigstr.	648	32	680	4,7	165	0	28,5
2250 Veit-Stoß-Platz, Austr.	1 110	103	1 213	8,5	375	0	38,6
2251 Murrstr., Paumgartnerstr.	1 019	100	1 119	8,9	286	0	33,7
2252 Adam-Klein-Str., Nützelstr.	924	95	1 019	9,3	251	2	32,9
2253 Denisstr., Glockendonstr.	952	87	1 039	8,4	272	1	33,7
2254 Mannertstr., Troststr.	1 076	110	1 186	9,3	328	0	36,1
2350 Poppenreuther Str., Fleischmannstr.	800	88	888	9,9	313	0	44,3
2351 Kirschgartenstr., Poppelstr.	895	83	978	8,5	333	0	41,8
2352 Franzstr., Wiesentalstr.	975	132	1 107	11,9	333	1	40,8
2353 Amalienstr., Sandbergstr.	917	94	1 011	9,3	341	0	42,2
2354 Äußere Großweidenmühlstr., Steinstr.	839	93	932	10,0	349	0	46,5
2355 Adelgundenstr., Julienstr.	830	70	900	7,8	329	0	43,6
2356 Gottliebstr., Krugstr.	897	74	971	7,6	334	0	41,3
2357 Christoph-Weiß-Str., Helenenstr.	1 013	97	1 110	8,7	381	0	42,3
2450 Vogelherdstr., Prof.-Ernst-Nathan-Str.	820	143	963	14,8	394	1	54,3
2451 Hallerstr., Rilkestr.	818	114	932	12,2	388	1	52,6
2452 Hufelandstr., Juvenellstr.	850	120	970	12,4	446	1	57,1
2453 Bielingplatz, Friedrich-Ebert-Platz	840	107	947	11,3	419	0	54,5
2550 Cranachstr., Gärtnerstr.	1 038	90	1 128	8,0	386	1	41,4
2551 Kleinreuther Weg, Schäufeleinstr.	928	55	983	5,6	285	0	34,1
2552 Harrichstr., Riemenschneiderstr.	1 129	58	1 187	4,9	363	3	34,8
2553 Innerer Kleinreuther Weg, Pilotystr.	993	136	1 129	12,0	443	1	50,1
2554 Uhlandstr., Kaulbachstr.	996	155	1 151	13,5	595	1	63,9
2555 Innere Kobergerstr., Meuschelstr.	815	112	927	12,1	406	0	54,8
2556 Wilderstr., Kobergerplatz	1 045	177	1 222	14,5	533	1	56,7
2650 Schlüsselfelderstr., Schmausengartenstr.	894	69	963	7,2	379	0	45,9
2651 Friedenstr., Goethestr.	990	113	1 103	10,2	402	4	45,4
2652 Parkstr., Am Stadtpark	903	153	1 056	14,5	418	1	52,7
2653 Am Stadtpark, Bayreuther Str.	776	162	938	17,3	370	0	55,2
2654 Avenariusstr., Friedenstr.	1 216	130	1 346	9,7	472	0	43,9
2655 Neue Hegelstr., Kantstr.	899	93	992	9,4	448	0	53,7
2656 Schopenhauerstr., Attinghausenstr.	906	113	1 019	11,1	455	0	54,7
2750 Bauvereinstr., Zeiss-Str.	965	85	1 050	8,1	450	0	50,2
2751 Riehlstr., Veilhofstr.	616	166	782	21,2	295	75	47,4
2752 Ludwig-Feuerbach-Str., Siebmacherstr.	1 024	104	1 128	9,2	410	3	44,5
2753 Martin-Behaim-Str., Deichslerstr.	1 126	118	1 244	9,5	459	0	45,5
2754 Martin-Behaim-Str., Fichtestr.	958	78	1 036	7,5	413	0	46,7
2755 Olof-Palme-Platz, Fenitzerplatz	935	130	1 065	12,2	492	0	57,3
2756 Am Messehaus, Fröbelstr.	932	114	1 046	10,9	440	2	51,8
2757 Wieselerstr., Deumentenstr.	785	81	866	9,4	357	1	49,6
2850 Kressengartenstr., Tullnaustr.	868	85	953	8,9	331	1	42,7
2851 Teutonenstr., Wurfbeinstr.	870	73	943	7,7	344	3	43,2
2852 Dagmarstr., Erhardstr.	803	67	870	7,7	317	1	43,3
2950 Ursulastr., Philipp-Kittler-Str.	923	140	1 063	13,2	428	1	52,1
2951 Spiegelauer Str., Metthingstr.	1 035	193	1 228	15,7	621	2	64,7
2952 Komotauer Str., Schöpfstr.	926	120	1 046	11,5	445	2	52,8
2953 Sudetendeutsche Str., Pastoriusstr.	1 046	129	1 175	11,0	458	0	49,0

noch: Ergebnisse der Stadtratswahl 2008 nach Stimmbezirken

ungültige Stimm- zettel	gültige Stimmzettel							gültige Stimmen	Stimmbezirk
	insgesamt	unverändert		kumuliert verändert		panaschiert verändert			
Zahl	Zahl	Zahl	%	Zahl	%	Zahl	%	Zahl	
8	9	10	11	12	13	14	15	16	
16	356	201	56,5	116	32,6	39	11,0	23 348	2150
14	367	186	50,7	127	34,6	54	14,7	24 024	2151
13	138	71	51,4	49	35,5	18	13,0	8 781	2152
12	153	77	50,3	57	37,3	19	12,4	9 747	2153
5	370	157	42,4	87	23,5	126	34,1	23 448	2250
8	278	153	55,0	67	24,1	58	20,9	17 837	2251
18	233	139	59,7	29	12,4	65	27,9	14 481	2252
15	257	115	44,7	74	28,8	68	26,5	16 099	2253
8	320	181	56,6	60	18,8	79	24,7	20 946	2254
5	308	218	70,8	41	13,3	49	15,9	20 236	2350
9	324	195	60,2	71	21,9	58	17,9	21 568	2351
10	323	211	65,3	44	13,6	68	21,1	21 001	2352
5	336	181	53,9	86	25,6	69	20,5	21 972	2353
8	341	226	66,3	41	12,0	74	21,7	22 934	2354
13	316	191	60,4	69	21,8	56	17,7	20 869	2355
8	326	185	56,7	69	21,2	72	22,1	21 495	2356
13	368	197	53,5	99	26,9	72	19,6	23 886	2357
8	386	255	66,1	50	13,0	81	21,0	25 915	2450
13	375	223	59,5	82	21,9	70	18,7	25 005	2451
8	438	294	67,1	68	15,5	76	17,4	28 936	2452
5	414	231	55,8	81	19,6	102	24,6	27 258	2453
12	374	236	63,1	82	21,9	56	15,0	24 938	2550
6	279	185	66,3	53	19,0	41	14,7	18 135	2551
9	354	243	68,6	51	14,4	60	16,9	22 676	2552
10	433	256	59,1	57	13,2	120	27,7	28 514	2553
18	577	331	57,4	104	18,0	142	24,6	38 866	2554
11	395	260	65,8	63	15,9	72	18,2	26 009	2555
17	516	299	57,9	113	21,9	104	20,2	34 207	2556
10	369	242	65,6	54	14,6	73	19,8	24 715	2650
13	389	244	62,7	69	17,7	76	19,5	25 858	2651
13	405	240	59,3	64	15,8	101	24,9	27 217	2652
9	361	208	57,6	86	23,8	67	18,6	23 239	2653
11	461	267	57,9	94	20,4	100	21,7	29 788	2654
16	432	275	63,7	71	16,4	86	19,9	29 233	2655
6	449	268	59,7	120	26,7	61	13,6	29 529	2656
7	443	280	63,2	98	22,1	65	14,7	29 572	2750
3	292	198	67,8	63	21,6	31	10,6	18 273	2751
15	395	249	63,0	84	21,3	62	15,7	26 189	2752
8	451	281	62,3	98	21,7	72	16,0	29 325	2753
8	405	219	54,1	86	21,2	100	24,7	26 904	2754
6	486	251	51,6	93	19,1	142	29,2	32 287	2755
17	423	265	62,6	64	15,1	94	22,2	28 637	2756
6	351	214	61,0	73	20,8	64	18,2	22 994	2757
11	320	204	63,8	70	21,9	46	14,4	21 105	2850
15	329	237	72,0	53	16,1	39	11,9	21 774	2851
13	304	182	59,9	62	20,4	60	19,7	19 562	2852
9	419	253	60,4	83	19,8	83	19,8	27 306	2950
7	614	334	54,4	141	23,0	139	22,6	41 305	2951
9	436	256	58,7	109	25,0	71	16,3	29 316	2952
16	442	261	59,0	108	24,4	73	16,5	29 778	2953

### Ergebnisse der Stadtratswahl 2008 nach Stimmbezirken

Stimmbezirk	von den gültigen Stimmen entfielen auf							
	CSU		SPD		Grüne		Bürgerinitiative Ausländerstopp	
	Zahl	%	Zahl	%	Zahl	%	Zahl	%
	17	18	19	20	21	22	23	24
2150 Bernadottestr., Söderblomstr.	5 491	23,5	12 038	51,6	333	1,4	2 783	11,9
2151 Herzog-Bernhard-Str., Nansenstr.	7 254	30,2	11 726	48,8	636	2,6	1 867	7,8
2152 Witschelstr., Holzschuherstr.	3 452	39,3	3 012	34,3	467	5,3	565	6,4
2153 Bertha-von-Suttner-Str., Zweigstr.	2 959	30,4	4 627	47,5	467	4,8	153	1,6
2250 Veit-Stoß-Platz, Austr.	2 209	9,4	10 510	44,8	3 939	16,8	228	1,0
2251 Murrstr., Paumgartnerstr.	3 681	20,6	8 058	45,2	1 654	9,3	425	2,4
2252 Adam-Klein-Str., Nützelstr.	3 510	24,2	6 229	43,0	1 218	8,4	773	5,3
2253 Denisstr., Glockendonstr.	3 379	21,0	6 458	40,1	1 949	12,1	284	1,8
2254 Mannertstr., Troststr.	4 967	23,7	8 941	42,7	2 083	9,9	485	2,3
2350 Poppenreuther Str., Fleischmannstr.	5 333	26,4	10 018	49,5	1 281	6,3	1 289	6,4
2351 Kirschgartenstr., Poppelstr.	4 431	20,5	9 865	45,7	1 786	8,3	1 438	6,7
2352 Franzstr., Wiesentalstr.	4 726	22,5	8 833	42,1	2 515	12,0	1 279	6,1
2353 Amalienstr., Sandbergstr.	4 715	21,5	10 346	47,1	2 612	11,9	576	2,6
2354 Äußere Großweidenmühlstr., Steinstr.	5 333	23,3	10 371	45,2	2 592	11,3	563	2,5
2355 Adelgundenstr., Julienstr.	5 096	24,4	9 385	45,0	2 042	9,8	912	4,4
2356 Gottliebstr., Krugstr.	4 251	19,8	10 171	47,3	2 081	9,7	1 031	4,8
2357 Christoph-Weiß-Str., Helenenstr.	4 092	17,1	11 768	49,3	2 116	8,9	806	3,4
2450 Vogelherdstr., Prof.-Ernst-Nathan-Str.	7 518	29,0	9 415	36,3	4 249	16,4	657	2,5
2451 Hallerstr., Rilkestr.	5 074	20,3	11 590	46,4	3 569	14,3	409	1,6
2452 Hufelandstr., Juvenellstr.	8 831	30,5	12 365	42,7	2 591	9,0	696	2,4
2453 Bielingplatz, Friedrich-Ebert-Platz	5 883	21,6	12 890	47,3	4 150	15,2	227	0,8
2550 Cranachstr., Gärtnerstr.	5 690	22,8	11 168	44,8	2 699	10,8	624	2,5
2551 Kleinreuther Weg, Schäufeleinstr.	5 641	31,1	8 912	49,1	1 020	5,6	918	5,1
2552 Harrichstr., Riemenschneiderstr.	4 898	21,6	11 524	50,8	1 807	8,0	340	1,5
2553 Innerer Kleinreuther Weg, Pilotystr.	5 531	19,4	11 814	41,4	5 243	18,4	428	1,5
2554 Uhlandstr., Kaulbachstr.	6 464	16,6	16 768	43,1	7 866	20,2	299	0,8
2555 Innere Kobergerstr., Meuschelstr.	5 864	22,5	11 358	43,7	3 944	15,2	351	1,3
2556 Wilderstr., Kobergerplatz	10 422	30,5	13 129	38,4	4 208	12,3	1 027	3,0
2650 Schlüsselfelderstr., Schmausengartenst.	5 977	24,2	10 500	42,5	3 028	12,3	998	4,0
2651 Friedenstr., Goethestr.	6 208	24,0	11 706	45,3	2 567	9,9	725	2,8
2652 Parkstr., Am Stadtpark	5 416	19,9	12 342	45,3	3 987	14,6	480	1,8
2653 Am Stadtpark, Bayreuther Str.	10 531	45,3	7 868	33,9	1 824	7,8	380	1,6
2654 Avenariusstr., Friedenstr.	7 262	24,4	13 601	45,7	2 726	9,2	1 079	3,6
2655 Neue Hegelstr., Kantstr.	6 782	23,2	13 462	46,1	3 219	11,0	918	3,1
2656 Schopenhauerstr., Attinghausenstr.	9 682	32,8	13 955	47,3	1 856	6,3	1 120	3,8
2750 Bauvereinstr., Zeiss-Str.	8 435	28,5	15 334	51,9	2 022	6,8	693	2,3
2751 Riehlstr., Veilhofstr.	3 947	21,6	9 892	54,1	1 943	10,6	351	1,9
2752 Ludwig-Feuerbach-Str., Siebmacherstr.	6 770	25,9	12 328	47,1	2 183	8,3	726	2,8
2753 Martin-Behaim-Str., Deichslerstr.	6 514	22,2	14 375	49,0	2 977	10,2	820	2,8
2754 Martin-Behaim-Str., Fichtestr.	5 880	21,9	13 324	49,5	2 956	11,0	353	1,3
2755 Olof-Palme-Platz, Fenitzerplatz	5 091	15,8	15 552	48,2	5 033	15,6	398	1,2
2756 Am Messehaus, Fröbelstr.	6 255	21,8	12 565	43,9	4 561	15,9	519	1,8
2757 Wieselerstr., Deumentenstr.	4 717	20,5	12 154	52,9	1 870	8,1	555	2,4
2850 Kressengartenstr., Tullnaustr.	7 342	34,8	7 959	37,7	1 900	9,0	425	2,0
2851 Teutonenstr., Wurfbeinstr.	6 414	29,5	9 359	43,0	2 833	13,0	500	2,3
2852 Dagmarstr., Erhardstr.	6 700	34,3	7 945	40,6	1 468	7,5	987	5,0
2950 Ursulastr., Philipp-Kittler-Str.	9 655	35,4	10 547	38,6	2 121	7,8	717	2,6
2951 Spiegelauer Str., Metthingstr.	14 257	34,5	16 871	40,8	4 026	9,7	1 233	3,0
2952 Komotauer Str., Schöpfstr.	7 767	26,5	13 701	46,7	2 524	8,6	805	2,7
2953 Sudetendeutsche Str., Pastoriusstr.	8 117	27,3	13 322	44,7	2 067	6,9	556	1,9

**noch: Ergebnisse der Stadtratswahl 2008 nach Stimmbezirken**

von den gültigen Stimmen entfielen auf												Stimmbezirk
FDP		Die Guten		REP		LINKE LISTE Nürnberg		Nürnberger Bürgerliste - Freie Wähler e.v.		ödp		
Zahl	%	Zahl	%	Zahl	%	Zahl	%	Zahl	%	Zahl	%	
25	26	27	28	29	30	31	32	33	34	35	36	
14	0,1	295	1,3	641	2,7	1 649	7,1	97	0,4	7	0,0	2150
150	0,6	361	1,5	302	1,3	1 662	6,9	36	0,1	30	0,1	2151
137	1,6	125	1,4	36	0,4	816	9,3	83	0,9	88	1,0	2152
15	0,2	80	0,8	279	2,9	1 000	10,3	148	1,5	19	0,2	2153
357	1,5	2 160	9,2	320	1,4	3 362	14,3	96	0,4	267	1,1	2250
389	2,2	903	5,1	212	1,2	1 626	9,1	276	1,5	613	3,4	2251
304	2,1	994	6,9	234	1,6	1 064	7,3	107	0,7	48	0,3	2252
378	2,3	1 192	7,4	88	0,5	1 548	9,6	319	2,0	504	3,1	2253
642	3,1	886	4,2	162	0,8	2 228	10,6	315	1,5	237	1,1	2254
459	2,3	185	0,9	97	0,5	1 046	5,2	428	2,1	100	0,5	2350
1 201	5,6	963	4,5	357	1,7	1 272	5,9	65	0,3	190	0,9	2351
142	0,7	1 113	5,3	348	1,7	1 548	7,4	211	1,0	286	1,4	2352
471	2,1	1 301	5,9	263	1,2	1 348	6,1	197	0,9	143	0,7	2353
583	2,5	819	3,6	421	1,8	1 814	7,9	328	1,4	110	0,5	2354
447	2,1	683	3,3	210	1,0	1 296	6,2	267	1,3	531	2,5	2355
730	3,4	762	3,5	27	0,1	1 724	8,0	519	2,4	199	0,9	2356
415	1,7	898	3,8	265	1,1	2 800	11,7	285	1,2	441	1,8	2357
773	3,0	848	3,3	3	0,0	1 719	6,6	174	0,7	559	2,2	2450
487	1,9	1 071	4,3	140	0,6	2 212	8,8	267	1,1	186	0,7	2451
918	3,2	500	1,7	230	0,8	2 022	7,0	620	2,1	163	0,6	2452
591	2,2	949	3,5	254	0,9	1 733	6,4	459	1,7	122	0,4	2453
783	3,1	870	3,5	289	1,2	2 242	9,0	241	1,0	332	1,3	2550
390	2,2	270	1,5	4	0,0	777	4,3	104	0,6	99	0,5	2551
755	3,3	659	2,9	336	1,5	1 780	7,8	285	1,3	292	1,3	2552
816	2,9	2 171	7,6	283	1,0	1 508	5,3	262	0,9	458	1,6	2553
1 015	2,6	2 859	7,4	390	1,0	1 960	5,0	482	1,2	763	2,0	2554
809	3,1	1 241	4,8	70	0,3	1 507	5,8	312	1,2	553	2,1	2555
1 231	3,6	942	2,8	251	0,7	1 930	5,6	406	1,2	661	1,9	2556
976	3,9	1 314	5,3	116	0,5	1 219	4,9	284	1,1	303	1,2	2650
1 289	5,0	1 864	7,2	83	0,3	667	2,6	342	1,3	407	1,6	2651
880	3,2	1 823	6,7	83	0,3	1 189	4,4	524	1,9	493	1,8	2652
988	4,3	559	2,4	173	0,7	430	1,9	201	0,9	285	1,2	2653
1 234	4,1	928	3,1	370	1,2	1 820	6,1	335	1,1	433	1,5	2654
516	1,8	1 394	4,8	213	0,7	1 970	6,7	310	1,1	449	1,5	2655
513	1,7	556	1,9	232	0,8	977	3,3	222	0,8	416	1,4	2656
529	1,8	484	1,6	509	1,7	985	3,3	324	1,1	257	0,9	2750
245	1,3	623	3,4	349	1,9	726	4,0	32	0,2	165	0,9	2751
710	2,7	703	2,7	440	1,7	1 703	6,5	107	0,4	519	2,0	2752
902	3,1	1 117	3,8	371	1,3	1 167	4,0	485	1,7	597	2,0	2753
926	3,4	965	3,6	73	0,3	1 724	6,4	599	2,2	104	0,4	2754
1 176	3,6	2 061	6,4	382	1,2	1 868	5,8	286	0,9	440	1,4	2755
829	2,9	1 070	3,7	198	0,7	2 200	7,7	197	0,7	243	0,8	2756
719	3,1	1 247	5,4	393	1,7	913	4,0	179	0,8	247	1,1	2757
480	2,3	591	2,8	76	0,4	1 459	6,9	468	2,2	405	1,9	2850
785	3,6	292	1,3	217	1,0	1 176	5,4	33	0,2	165	0,8	2851
798	4,1	122	0,6	208	1,1	928	4,7	92	0,5	314	1,6	2852
1 274	4,7	685	2,5	405	1,5	1 520	5,6	78	0,3	304	1,1	2950
1 359	3,3	1 192	2,9	183	0,4	931	2,3	478	1,2	775	1,9	2951
1 200	4,1	795	2,7	669	2,3	1 258	4,3	398	1,4	199	0,7	2952
583	2,0	1 706	5,7	81	0,3	2 356	7,9	444	1,5	546	1,8	2953

**Ergebnisse der Stadtratswahl 2008 nach Stimmbezirken**

Stimmbezirk	Wahlberechtigte				Wähler		Wahlbeteiligung
	lt. Wählerliste		insgesamt	dar. mit Wahlschein	insgesamt	dar. mit Wahlschein	
	ohne Wahlschein	mit Wahlschein					
	Zahl	Zahl	Zahl	%	Zahl	Zahl	
1	2	3	4	5	6	7	
3050 Oskar-von-Miller-Str., Beuthener Str.	586	81	667	12,1	212	0	42,8
3150 Schnorrstr., Bauernfeindstr.	1 042	95	1 137	8,4	484	1	50,1
3151 Sonnenstr., Planetenring	847	142	989	14,4	488	1	62,3
3152 Jupiterwinkel, Saturnweg	701	105	806	13,0	385	0	59,6
3250 Neuselsbrunn	938	123	1 061	11,6	410	0	49,2
3251 Herzogstandstr., Hochgernstr.	1 001	51	1 052	4,8	363	0	38,9
3252 Grüntenweg, Zugspitzstr.	888	85	973	8,7	442	0	53,4
3253 Hochvogelring, Schneefernerring	887	126	1 013	12,4	503	0	61,0
3254 Brauneckweg, Scharfreiterrng	959	68	1 027	6,6	301	0	35,3
3255 Hochkalterstr., Untersbergstr.	822	64	886	7,2	357	1	46,8
3350 Bertolt-Brecht-Str., Kerschensteinerstr.	1 081	117	1 198	9,8	537	0	53,7
3351 Euckenweg, Thomas-Mann-Str.	865	66	931	7,1	342	0	43,2
3352 Erich-Kästner-Weg, Zuckmayerweg	1 012	66	1 078	6,1	390	2	41,6
3353 Hans-Fallada-Str., Tucholskystr.	931	131	1 062	12,3	407	0	49,5
3354 Lina-Ammon-Str., Frank-Wedekind-Str.	787	116	903	12,8	458	0	62,4
3550 Breslauer Str., Wohlauer Str.	849	84	933	9,0	439	2	55,0
3650 Gleiwitzer Str., Salzbrunner Str.	982	107	1 089	9,8	446	1	49,8
3651 Jauerstr., Josef-Simon-Str.	674	169	843	20,0	485	0	75,8
3652 Liegnitzer Str., Gleiwitzer Str.	934	68	1 002	6,8	391	1	45,1
3653 Warmbrunner Str., Reinerzer Str.	966	38	1 004	3,8	264	0	29,7
3654 Heinrich-Böll-Platz, Striegauer Str.	943	32	975	3,3	334	1	37,1
3655 Ratiborstr., Giesbertsstr.	964	64	1 028	6,2	295	0	34,4
3656 Glogauer Str., Giesbertsstr.	993	69	1 062	6,5	253	0	29,7
3657 Giesbertsstr., Windthorststr.	967	42	1 009	4,2	250	0	28,6
3750 Gensfelderweg, Neulandstr.	804	117	921	12,7	393	0	54,2
3751 Trebnitzer Str., Münsterberger Str.	1 010	70	1 080	6,5	335	0	36,9
3752 Namslauer Str., Strehlener Str.	955	74	1 029	7,2	418	1	47,1
3753 Dr.-Linnert-Ring, Schrammstr.	949	83	1 032	8,0	444	0	50,3
3754 Am Zollhaus, Bonhoefferstr.	934	93	1 027	9,1	495	3	56,1
3755 Görlitzer Str., Bernstädter Str.	858	43	901	4,8	318	0	39,6
3756 Ohlauer Str., Reichweinstr.	848	72	920	7,8	458	0	56,9
3850 Habsburger Str., Altenfurter Str.	990	124	1 114	11,1	583	0	62,5
3851 Wittelsbacher Str., Karl-Hertel-Str.	1 042	132	1 174	11,2	536	0	55,9
3852 Schreiberhauer Str., Krainer Str.	924	155	1 079	14,4	511	0	60,4
3853 Moorenbrunner Str., Am Tower	916	89	1 005	8,9	562	0	64,0
3854 Klagenfurter Str., Radstädter Str.	863	144	1 007	14,3	528	0	65,4
3855 Welfenstr., Hermann-Kolb-Str.	1 132	100	1 232	8,1	637	0	59,1
4050 Gerberstr., Ingolstädter Str.	899	61	960	6,4	296	0	36,6
4051 Bozener Str., Defreggerstr.	729	60	789	7,6	319	0	47,3
4052 Gotenstr., Tiroler Str.	825	94	919	10,2	244	1	35,7
4350 Dianastr., Katzwanger Str.	1 164	71	1 235	5,7	240	0	24,7
4450 Kettelerstr., Kornburger Str.	885	113	998	11,3	614	1	71,7
4451 Herpersdorfer Str., Schwarzenloher Str	914	95	1 009	9,4	605	1	68,4
4452 Losheimer Str., Deidesheimer Str.	1 019	132	1 151	11,5	681	1	69,5
4453 Hilbringer Str., Friedrichsthaler Str.	809	170	979	17,4	527	0	69,6
4550 Sebald-Heyden-Str., Paumannstr.	892	133	1 025	13,0	458	0	56,5
4551 Kindermannstr., Johann-Krieger-Str.	798	143	941	15,2	438	0	60,4
4552 Pfälzer-Wald-Str., Saarbrückener Str.	936	129	1 065	12,1	657	0	72,7
4553 Minervaplatz, Falkenhorst	892	142	1 034	13,7	627	1	73,0
4554 Karl-Rorich-Str., An der Schwarzlach	912	135	1 047	12,9	490	2	58,3

noch: Ergebnisse der Stadtratswahl 2008 nach Stimmbezirken

ungültige Stimm- zettel	gültige Stimmzettel							gültige Stimmen	Stimmbezirk
	insgesamt	unverändert		kumuliert verändert		panaschiert verändert			
Zahl	Zahl	Zahl	%	Zahl	%	Zahl	%	Zahl	
8	9	10	11	12	13	14	15	16	
2	210	108	51,4	51	24,3	51	24,3	13 903	3050
16	468	199	42,5	208	44,4	61	13,0	29 877	3150
8	480	162	33,8	249	51,9	69	14,4	31 325	3151
6	379	155	40,9	166	43,8	58	15,3	24 065	3152
5	405	233	57,5	131	32,3	41	10,1	26 329	3250
12	351	173	49,3	131	37,3	47	13,4	23 012	3251
15	427	275	64,4	105	24,6	47	11,0	28 271	3252
9	494	189	38,3	178	36,0	127	25,7	31 651	3253
17	284	152	53,5	100	35,2	32	11,3	18 354	3254
6	351	244	69,5	76	21,7	31	8,8	22 699	3255
21	516	263	51,0	136	26,4	117	22,7	33 823	3350
12	330	169	51,2	124	37,6	37	11,2	20 928	3351
6	384	200	52,1	124	32,3	60	15,6	24 919	3352
9	398	213	53,5	119	29,9	66	16,6	26 742	3353
11	447	263	58,8	101	22,6	83	18,6	29 351	3354
16	423	256	60,5	99	23,4	68	16,1	28 216	3550
5	441	218	49,4	145	32,9	78	17,7	28 974	3650
6	479	227	47,4	139	29,0	113	23,6	31 800	3651
13	378	186	49,2	131	34,7	61	16,1	24 434	3652
19	245	123	50,2	96	39,2	26	10,6	15 233	3653
18	316	168	53,2	116	36,7	32	10,1	20 444	3654
31	264	155	58,7	87	33,0	22	8,3	17 467	3655
10	243	160	65,8	70	28,8	13	5,3	15 896	3656
7	243	145	59,7	70	28,8	28	11,5	15 827	3657
8	385	241	62,6	104	27,0	40	10,4	25 367	3750
12	323	183	56,7	98	30,3	42	13,0	21 257	3751
8	410	235	57,3	128	31,2	47	11,5	26 726	3752
13	431	307	71,2	79	18,3	45	10,4	28 891	3753
15	480	279	58,1	136	28,3	65	13,5	31 426	3754
17	301	168	55,8	97	32,2	36	12,0	19 342	3755
5	453	298	65,8	83	18,3	72	15,9	29 544	3756
10	573	334	58,3	130	22,7	109	19,0	38 278	3850
9	527	333	63,2	81	15,4	113	21,4	34 244	3851
7	504	281	55,8	138	27,4	85	16,9	32 925	3852
10	552	304	55,1	162	29,3	86	15,6	36 023	3853
11	517	289	55,9	147	28,4	81	15,7	34 004	3854
14	623	360	57,8	177	28,4	86	13,8	41 119	3855
2	294	167	56,8	80	27,2	47	16,0	19 263	4050
2	317	217	68,5	47	14,8	53	16,7	20 754	4051
3	241	178	73,9	38	15,8	25	10,4	15 930	4052
2	238	139	58,4	62	26,1	37	15,5	15 231	4350
7	607	284	46,8	185	30,5	138	22,7	39 878	4450
9	596	319	53,5	174	29,2	103	17,3	39 018	4451
16	665	355	53,4	205	30,8	105	15,8	44 117	4452
14	513	292	56,9	108	21,1	113	22,0	33 888	4453
5	453	255	56,3	147	32,5	51	11,3	29 124	4550
16	422	241	57,1	127	30,1	54	12,8	27 835	4551
9	648	314	48,5	207	31,9	127	19,6	43 126	4552
10	617	305	49,4	225	36,5	87	14,1	40 377	4553
13	477	263	55,1	149	31,2	65	13,6	30 326	4554

**Ergebnisse der Stadtratswahl 2008 nach Stimmbezirken**

Stimmbezirk	von den gültigen Stimmen entfielen auf							
	CSU		SPD		Grüne		Bürgerinitiative Ausländerstopp	
	Zahl	%	Zahl	%	Zahl	%	Zahl	%
	17	18	19	20	21	22	23	24
3050 Oskar-von-Miller-Str., Beuthener Str.	4 171	30,0	5 914	42,5	882	6,3	534	3,8
3150 Schnorrstr., Bauernfeindstr.	5 012	16,8	18 919	63,3	866	2,9	1 375	4,6
3151 Sonnenstr., Planetenring	4 671	14,9	21 195	67,7	941	3,0	1 373	4,4
3152 Jupiterwinkel, Saturnweg	5 436	22,6	14 846	61,7	594	2,5	584	2,4
3250 Neuselsbrunn	7 289	27,7	13 156	50,0	724	2,7	2 178	8,3
3251 Herzogstandstr., Hochgernstr.	8 916	38,7	9 615	41,8	864	3,8	1 321	5,7
3252 Grüntenweg, Zugspitzstr.	8 934	31,6	13 063	46,2	984	3,5	1 491	5,3
3253 Hochvogelring, Schneefernerring	14 118	44,6	13 121	41,5	1 546	4,9	642	2,0
3254 Brauneckweg, Scharfreiterrig	5 205	28,4	8 180	44,6	527	2,9	1 058	5,8
3255 Hochkalterstr., Untersbergstr.	6 716	29,6	12 377	54,5	273	1,2	993	4,4
3350 Bertolt-Brecht-Str., Kerschensteinerstr.	11 573	34,2	15 186	44,9	2 623	7,8	534	1,6
3351 Euckenweg, Thomas-Mann-Str.	6 381	30,5	10 241	48,9	582	2,8	710	3,4
3352 Erich-Kästner-Weg, Zuckmayerweg	8 844	35,5	11 648	46,7	1 009	4,0	713	2,9
3353 Hans-Fallada-Str., Tucholskystr.	8 925	33,4	11 782	44,1	1 233	4,6	987	3,7
3354 Lina-Ammon-Str., Frank-Wedekind-Str.	12 995	44,3	11 002	37,5	1 309	4,5	826	2,8
3550 Breslauer Str., Wohlauer Str.	8 876	31,5	13 241	46,9	1 711	6,1	859	3,0
3650 Gleiwitzer Str., Salzbrunner Str.	11 314	39,0	11 693	40,4	1 461	5,0	1 117	3,9
3651 Jauerstr., Josef-Simon-Str.	12 328	38,8	12 530	39,4	2 320	7,3	159	0,5
3652 Liegnitzer Str., Gleiwitzer Str.	9 111	37,3	10 745	44,0	811	3,3	1 097	4,5
3653 Warmbrunner Str., Reinerzer Str.	3 296	21,6	8 499	55,8	168	1,1	1 222	8,0
3654 Heinrich-Böll-Platz, Striegauer Str.	6 008	29,4	10 727	52,5	523	2,6	946	4,6
3655 Ratiborstr., Giesbertsstr.	6 840	39,2	7 016	40,2	216	1,2	861	4,9
3656 Glogauer Str., Giesbertsstr.	5 437	34,2	6 950	43,7	470	3,0	753	4,7
3657 Giesbertsstr., Windthorststr.	6 706	42,4	5 635	35,6	361	2,3	1 086	6,9
3750 Gensfelderweg, Neulandstr.	8 218	32,4	12 137	47,8	1 112	4,4	1 010	4,0
3751 Trebnitzer Str., Münsterberger Str.	5 279	24,8	11 363	53,5	985	4,6	1 271	6,0
3752 Namslauer Str., Strehleener Str.	8 250	30,9	13 622	51,0	732	2,7	1 840	6,9
3753 Dr.-Linnert-Ring, Schrammstr.	8 132	28,1	14 802	51,2	873	3,0	1 122	3,9
3754 Am Zollhaus, Bonhoefferstr.	11 200	35,6	14 844	47,2	888	2,8	1 566	5,0
3755 Görlitzer Str., Bernstädter Str.	5 777	29,9	9 028	46,7	448	2,3	1 900	9,8
3756 Ohlauer Str., Reichweinstr.	11 538	39,1	12 870	43,6	1 346	4,6	851	2,9
3850 Habsburger Str., Altenfurter Str.	17 100	44,7	13 393	35,0	2 059	5,4	1 108	2,9
3851 Wittelsbacher Str., Karl-Hertel-Str.	13 119	38,3	13 995	40,9	2 034	5,9	683	2,0
3852 Schreiberhauer Str., Krainer Str.	13 170	40,0	14 089	42,8	1 953	5,9	962	2,9
3853 Moorenbrunner Str., Am Tower	15 474	43,0	15 372	42,7	1 192	3,3	623	1,7
3854 Klagenfurter Str., Radstädter Str.	12 258	36,0	15 248	44,8	1 808	5,3	831	2,4
3855 Welfenstr., Hermann-Kolb-Str.	15 836	38,5	18 419	44,8	1 833	4,5	1 031	2,5
4050 Gerberstr., Ingolstädter Str.	4 548	23,6	10 406	54,0	764	4,0	1 155	6,0
4051 Bozener Str., Defreggerstr.	2 957	14,2	11 385	54,9	1 147	5,5	1 557	7,5
4052 Gotenstr., Tiroler Str.	4 504	28,3	7 740	48,6	767	4,8	889	5,6
4350 Dianastr., Katzwanger Str.	3 097	20,3	7 805	51,2	559	3,7	1 544	10,1
4450 Kettelerstr., Kornburger Str.	13 331	33,4	17 969	45,1	2 765	6,9	728	1,8
4451 Herpersdorfer Str., Schwarzenloher Str	11 905	30,5	19 315	49,5	2 227	5,7	1 294	3,3
4452 Losheimer Str., Deidesheimer Str.	10 557	23,9	25 530	57,9	2 711	6,1	1 419	3,2
4453 Hilbringer Str., Friedrichsthaler Str.	9 794	28,9	17 172	50,7	3 303	9,7	850	2,5
4550 Sebald-Heyden-Str., Paumannstr.	6 445	22,1	18 019	61,9	499	1,7	1 048	3,6
4551 Kindermannstr., Johann-Krieger-Str.	6 709	24,1	15 144	54,4	1 138	4,1	1 624	5,8
4552 Pfälzer-Wald-Str., Saarbrückener Str.	10 461	24,3	23 668	54,9	2 431	5,6	1 354	3,1
4553 Minervaplatz, Falkenhorst	5 758	14,3	27 301	67,6	1 426	3,5	1 643	4,1
4554 Karl-Rorich-Str., An der Schwarzlach	5 048	16,6	19 298	63,6	735	2,4	2 109	7,0



**noch: Ergebnisse der Stadtratswahl 2008 nach Stimmbezirken**

von den gültigen Stimmen entfielen auf												Stimmbezirk
FDP		Die Guten		REP		LINKE LISTE Nürnberg		Nürnberger Bürgerliste - Freie Wähler e.v.		ödp		
Zahl	%	Zahl	%	Zahl	%	Zahl	%	Zahl	%	Zahl	%	
25	26	27	28	29	30	31	32	33	34	35	36	
687	4,9	667	4,8	88	0,6	601	4,3	158	1,1	201	1,4	3050
280	0,9	439	1,5	626	2,1	2 129	7,1	149	0,5	82	0,3	3150
210	0,7	130	0,4	847	2,7	1 534	4,9	388	1,2	36	0,1	3151
273	1,1	256	1,1	155	0,6	1 632	6,8	252	1,0	37	0,2	3152
123	0,5	24	0,1	879	3,3	1 085	4,1	511	1,9	360	1,4	3250
437	1,9	54	0,2	390	1,7	1 193	5,2	42	0,2	180	0,8	3251
868	3,1	68	0,2	227	0,8	1 940	6,9	378	1,3	318	1,1	3252
573	1,8	174	0,5	152	0,5	547	1,7	176	0,6	602	1,9	3253
362	2,0	79	0,4	149	0,8	2 425	13,2	146	0,8	223	1,2	3254
271	1,2	146	0,6	527	2,3	1 077	4,7	288	1,3	31	0,1	3255
623	1,8	624	1,8	168	0,5	1 574	4,7	419	1,2	499	1,5	3350
290	1,4	114	0,5	295	1,4	1 768	8,4	301	1,4	246	1,2	3351
752	3,0	285	1,1	79	0,3	1 158	4,6	113	0,5	318	1,3	3352
734	2,7	261	1,0	362	1,4	1 369	5,1	768	2,9	321	1,2	3353
221	0,8	323	1,1	384	1,3	1 497	5,1	308	1,0	486	1,7	3354
893	3,2	332	1,2	496	1,8	1 310	4,6	261	0,9	237	0,8	3550
1 228	4,2	371	1,3	22	0,1	1 194	4,1	259	0,9	315	1,1	3650
1 073	3,4	569	1,8	653	2,1	629	2,0	573	1,8	966	3,0	3651
367	1,5	171	0,7	650	2,7	560	2,3	691	2,8	231	0,9	3652
551	3,6	81	0,5	333	2,2	986	6,5	90	0,6	7	0,0	3653
158	0,8	155	0,8	225	1,1	1 457	7,1	16	0,1	229	1,1	3654
280	1,6	242	1,4	246	1,4	1 325	7,6	361	2,1	80	0,5	3655
140	0,9	12	0,1	150	0,9	1 561	9,8	353	2,2	70	0,4	3656
21	0,1	96	0,6	237	1,5	1 609	10,2	76	0,5	0	0,0	3657
519	2,0	170	0,7	223	0,9	1 497	5,9	402	1,6	79	0,3	3750
480	2,3	127	0,6	525	2,5	1 080	5,1	121	0,6	26	0,1	3751
401	1,5	7	0,0	678	2,5	923	3,5	156	0,6	117	0,4	3752
250	0,9	677	2,3	532	1,8	1 701	5,9	432	1,5	370	1,3	3753
735	2,3	41	0,1	236	0,8	1 362	4,3	202	0,6	352	1,1	3754
242	1,3	42	0,2	230	1,2	1 435	7,4	164	0,8	76	0,4	3755
356	1,2	214	0,7	222	0,8	1 464	5,0	293	1,0	390	1,3	3756
1 075	2,8	851	2,2	575	1,5	954	2,5	647	1,7	516	1,3	3850
831	2,4	719	2,1	335	1,0	1 594	4,7	450	1,3	484	1,4	3851
1 058	3,2	297	0,9	311	0,9	736	2,2	230	0,7	119	0,4	3852
509	1,4	479	1,3	535	1,5	844	2,3	410	1,1	585	1,6	3853
757	2,2	389	1,1	673	2,0	1 135	3,3	452	1,3	453	1,3	3854
1 101	2,7	689	1,7	261	0,6	1 200	2,9	338	0,8	411	1,0	3855
464	2,4	411	2,1	170	0,9	952	4,9	171	0,9	222	1,2	4050
342	1,6	486	2,3	493	2,4	1 594	7,7	475	2,3	318	1,5	4051
90	0,6	124	0,8	297	1,9	1 182	7,4	230	1,4	107	0,7	4052
308	2,0	270	1,8	38	0,2	1 318	8,7	213	1,4	79	0,5	4350
1 070	2,7	829	2,1	308	0,8	1 624	4,1	511	1,3	743	1,9	4450
758	1,9	1 175	3,0	584	1,5	829	2,1	346	0,9	585	1,5	4451
1 047	2,4	396	0,9	399	0,9	1 170	2,7	425	1,0	463	1,0	4452
664	2,0	412	1,2	241	0,7	1 011	3,0	236	0,7	205	0,6	4453
665	2,3	29	0,1	430	1,5	1 264	4,3	695	2,4	30	0,1	4550
509	1,8	356	1,3	150	0,5	1 646	5,9	177	0,6	382	1,4	4551
757	1,8	700	1,6	351	0,8	2 206	5,1	894	2,1	304	0,7	4552
461	1,1	794	2,0	377	0,9	2 086	5,2	312	0,8	219	0,5	4553
576	1,9	327	1,1	638	2,1	1 079	3,6	401	1,3	115	0,4	4554

**Ergebnisse der Stadtratswahl 2008 nach Stimmbezirken**

Stimmbezirk	Wahlberechtigte				Wähler		Wahl- beteili- gung
	lt.Wählerliste		insgesamt	dar. mit Wahl- schein	insgesamt	dar. mit Wahl- schein	
	ohne Wahl- schein	mit Wahl- schein					
	Zahl	Zahl	Zahl	%	Zahl	Zahl	
1	2	3	4	5	6	7	
4555 Südwesttangente, Finkenbrunn	869	126	995	12,7	582	2	69,8
4650 Spießstr., Endresstr.	1 084	84	1 168	7,2	456	2	45,4
4651 Pettenkofersstr., Wacholderweg	909	64	973	6,6	433	0	50,5
4652 Rüsternweg, An der Marterlach	857	49	906	5,4	482	1	58,0
4750 Isarstr., Hafenstr.	850	40	890	4,5	478	0	57,8
4850 Gredinger Str., Schalkhaußerstr.	944	136	1 080	12,6	489	0	56,7
4851 Pyrbaumer Str., Smetanastr.	988	121	1 109	10,9	528	3	57,3
4852 Leharstr., Kloster-Ebrach-Str.	996	132	1 128	11,7	555	1	59,8
4853 Albert-Schweitzer-Str., Kamenzer Str.	841	156	997	15,6	515	0	65,9
4854 Moldaustr., Am Pointgraben	894	125	1 019	12,3	539	0	64,1
4855 Memelstr., Rossinstr.	1 072	140	1 212	11,6	589	0	59,1
4856 Hans-Traut-Str., Verdistr.	954	97	1 051	9,2	520	0	57,9
4857 Wolkersdorfer Str., Neuseser Str.	962	81	1 043	7,8	446	1	49,7
4950 Marthweg, Zum Klösterle	870	148	1 018	14,5	537	0	66,0
4951 Am Knauersbach, Sprangerstr.	760	141	901	15,6	524	1	72,3
4952 Dompfaffweg, Nachtigallstr.,	835	155	990	15,7	490	1	63,6
4953 Marpergerstr., Riemerschmidstr.	1 200	171	1 371	12,5	665	0	59,8
4954 Mindelheimer Str., Kaufbeurer Str.	727	119	846	14,1	443	0	65,2
4955 Van-Gogh-Str., Am Roten Bühl	840	96	936	10,3	439	0	56,2
4956 Worzeldorf	1 136	140	1 276	11,0	622	0	58,7
4957 Oberer Kirchensteig, Kellermannstr.	951	99	1 050	9,4	598	2	65,3
4958 Flockenstr., Venatoriusstr.	812	102	914	11,2	451	0	59,5
4959 Greuth, Kornburger Hauptstr.	844	87	931	9,3	490	4	60,7
5050 Olivenweg, Kammersteiner Str.	896	51	947	5,4	296	0	36,2
5051 Eythstr., Hohe Marter	979	64	1 043	6,1	280	0	32,4
5052 Kaiserslauterer Str., Reutlinger Str.	868	97	965	10,1	417	0	52,4
5053 Jaeckelstr., Daimlerstr.	773	60	833	7,2	342	0	47,6
5054 Rottweiler Str., Ambergerstr.	1 010	59	1 069	5,5	349	0	37,7
5150 Wörnitzstr., Wolframs-Eschenbacher-Str.	932	87	1 019	8,5	379	0	45,0
5151 Felsenstr., Staedtlerweg	892	64	956	6,7	427	0	50,8
5152 Hesselbergring, Rangaustr.	919	79	998	7,9	434	0	50,7
5153 Weiltinger Str., Herriedener Str.	976	80	1 056	7,6	450	1	49,4
5154 Ornbauer Str., Dombühler Str.	989	137	1 126	12,2	445	1	50,5
5155 Creglinger Str., Insinger Str.	944	79	1 023	7,7	285	0	34,9
5156 Jochsbergerstr., Wiedersbacher Str.	865	45	910	4,9	338	0	41,6
5250 Heilsbronner Str., Triesdorfer Str.	736	114	850	13,4	304	0	48,0
5251 Petersauracher Str., Neuendettelsauer Str.	900	105	1 005	10,4	437	0	53,0
5252 Stuttgarter Str., Albrecht-Thaer-Str.	846	114	960	11,9	469	2	59,4
5253 Gundelsheimer Str., Lehmäckerweg	856	88	944	9,3	372	0	47,9
5254 Haderastr., Von-Tresckow-Weg	1 234	52	1 286	4,0	505	0	42,9
5255 Colmberger Str., Pommernstr.	1 401	106	1 507	7,0	655	1	49,8
5256 Kösliner Str., Berchinger Str.	952	87	1 039	8,4	539	0	59,5
5257 Fürreuthweg, Schopflocher Str.	875	87	962	9,0	486	0	58,7
5350 Nördlinger Str., Rother Str.	847	127	974	13,0	498	2	62,8
5351 Leitenweg, Hinter den Hecken	821	117	938	12,5	411	0	55,2
5352 Wemdinger Str., Morgensternstr.	931	91	1 022	8,9	488	1	55,8
5353 Fritz-Weidner-Str., Südstr.	933	92	1 025	9,0	532	0	60,1
5354 Hopfengartenweg, Staudenweg	817	94	911	10,3	462	0	60,1
5355 Castellstr., Brandenburger Str.	901	141	1 042	13,5	567	0	66,7
5356 Rednitzstr., Schußleitenweg	862	95	957	9,9	401	1	50,8

noch: Ergebnisse der Stadtratswahl 2008 nach Stimmbezirken

ungültige Stimm- zettel	gültige Stimmzettel							gültige Stimmen	Stimmbezirk
	insgesamt	unverändert		kumuliert verändert		panaschiert verändert			
Zahl	Zahl	Zahl	%	Zahl	%	Zahl	%	Zahl	
8	9	10	11	12	13	14	15	16	
2	580	345	59,5	169	29,1	66	11,4	38 174	4555
12	444	248	55,9	114	25,7	82	18,5	27 993	4650
15	418	272	65,1	96	23,0	50	12,0	27 468	4651
11	471	295	62,6	129	27,4	47	10,0	30 796	4652
14	464	261	56,3	142	30,6	61	13,1	30 315	4750
5	484	259	53,5	141	29,1	84	17,4	31 987	4850
10	518	257	49,6	146	28,2	115	22,2	34 131	4851
10	545	317	58,2	125	22,9	103	18,9	35 903	4852
10	505	256	50,7	157	31,1	92	18,2	33 209	4853
13	526	309	58,7	130	24,7	87	16,5	34 543	4854
11	578	342	59,2	131	22,7	105	18,2	38 284	4855
13	507	303	59,8	112	22,1	92	18,1	32 473	4856
8	438	252	57,5	102	23,3	84	19,2	28 481	4857
7	530	292	55,1	124	23,4	114	21,5	34 932	4950
11	513	318	62,0	114	22,2	81	15,8	33 784	4951
4	486	292	60,1	108	22,2	86	17,7	32 368	4952
9	656	357	54,4	195	29,7	104	15,9	43 141	4953
4	439	254	57,9	108	24,6	77	17,5	29 009	4954
9	430	279	64,9	84	19,5	67	15,6	28 827	4955
8	614	341	55,5	182	29,6	91	14,8	40 822	4956
7	591	312	52,8	140	23,7	139	23,5	38 372	4957
12	439	172	39,2	137	31,2	130	29,6	28 289	4958
9	481	185	38,5	165	34,3	131	27,2	30 926	4959
9	287	174	60,6	83	28,9	30	10,5	18 796	5050
14	266	118	44,4	98	36,8	50	18,8	17 044	5051
16	401	215	53,6	124	30,9	62	15,5	26 744	5052
8	334	246	73,7	56	16,8	32	9,6	21 032	5053
10	339	232	68,4	65	19,2	42	12,4	21 651	5054
4	375	192	51,2	117	31,2	66	17,6	24 657	5150
14	413	235	56,9	128	31,0	50	12,1	27 470	5151
14	420	246	58,6	126	30,0	48	11,4	27 659	5152
11	439	243	55,4	156	35,5	40	9,1	28 380	5153
11	434	252	58,1	126	29,0	56	12,9	28 546	5154
6	279	163	58,4	93	33,3	23	8,2	17 903	5155
14	324	159	49,1	132	40,7	33	10,2	20 927	5156
3	301	201	66,8	55	18,3	45	15,0	19 888	5250
8	429	270	62,9	101	23,5	58	13,5	28 336	5251
10	459	257	56,0	145	31,6	57	12,4	29 987	5252
6	366	239	65,3	76	20,8	51	13,9	23 663	5253
13	492	254	51,6	156	31,7	82	16,7	32 342	5254
11	644	401	62,3	136	21,1	107	16,6	42 624	5255
23	516	319	61,8	124	24,0	73	14,1	33 956	5256
13	473	275	58,1	123	26,0	75	15,9	30 694	5257
5	493	224	45,4	167	33,9	102	20,7	31 488	5350
10	401	204	50,9	115	28,7	82	20,4	26 312	5351
8	480	253	52,7	139	29,0	88	18,3	31 255	5352
11	521	248	47,6	179	34,4	94	18,0	34 135	5353
10	452	224	49,6	129	28,5	99	21,9	29 507	5354
9	558	294	52,7	173	31,0	91	16,3	36 789	5355
8	393	221	56,2	106	27,0	66	16,8	26 171	5356

**Ergebnisse der Stadtratswahl 2008 nach Stimmbezirken**

Stimmbezirk	von den gültigen Stimmen entfielen auf							
	CSU		SPD		Grüne		Bürgerinitiative Ausländerstopp	
	Zahl	%	Zahl	%	Zahl	%	Zahl	%
	17	18	19	20	21	22	23	24
4555 Südwesttangente, Finkenbrunn	4 508	11,8	27 094	71,0	1 282	3,4	1 751	4,6
4650 Spießstr., Endresstr.	4 281	15,3	15 516	55,4	1 291	4,6	2 804	10,0
4651 Pettenkoflerstr., Wacholderweg	7 517	27,4	12 626	46,0	802	2,9	3 362	12,2
4652 Rüsternweg, An der Marterlach	8 228	26,7	16 467	53,5	984	3,2	2 193	7,1
4750 Isarstr., Hafenstr.	11 558	38,1	12 477	41,2	573	1,9	1 450	4,8
4850 Gredinger Str., Schalkhaußerstr.	12 484	39,0	13 017	40,7	2 047	6,4	1 324	4,1
4851 Pyrbaumer Str., Smetanastr.	12 995	38,1	12 646	37,1	2 808	8,2	804	2,4
4852 Leharstr., Kloster-Ebrach-Str.	14 560	40,6	13 884	38,7	2 955	8,2	1 131	3,2
4853 Albert-Schweitzer-Str., Kamenzer Str.	12 649	38,1	13 879	41,8	1 891	5,7	553	1,7
4854 Moldaustr., Am Pointgraben	13 905	40,3	13 354	38,7	2 628	7,6	665	1,9
4855 Memelstr., Rossinistr.	15 358	40,1	15 504	40,5	2 528	6,6	1 032	2,7
4856 Hans-Traut-Str., Verdistr.	13 527	41,7	12 353	38,0	1 994	6,1	1 217	3,7
4857 Wolkersdorfer Str., Neuseser Str.	10 611	37,3	11 776	41,3	2 603	9,1	663	2,3
4950 Marthweg, Zum Klösterle	12 713	36,4	12 861	36,8	3 283	9,4	763	2,2
4951 Am Knauersbach, Sprangerstr.	15 459	45,8	12 808	37,9	1 403	4,2	850	2,5
4952 Dompfaffweg, Nachtigallstr.,	16 651	51,4	9 174	28,3	1 905	5,9	850	2,6
4953 Marpergerstr., Riemerschmidstr.	15 052	34,9	18 900	43,8	2 554	5,9	1 626	3,8
4954 Mindelheimer Str., Kaufbeurer Str.	13 938	48,0	9 707	33,5	1 015	3,5	1 014	3,5
4955 Van-Gogh-Str., Am Roten Bühl	8 018	27,8	13 459	46,7	2 313	8,0	1 215	4,2
4956 Worzeldorf	16 073	39,4	15 868	38,9	2 332	5,7	1 234	3,0
4957 Oberer Kirchensteig, Kellermannstr.	12 815	33,4	17 648	46,0	1 686	4,4	1 948	5,1
4958 Flockenstr., Venatoriusstr.	8 162	28,9	14 583	51,6	1 137	4,0	1 482	5,2
4959 Greuth, Kornburger Hauptstr.	12 555	40,6	13 011	42,1	980	3,2	1 479	4,8
5050 Olivenweg, Kammersteiner Str.	6 822	36,3	7 645	40,7	828	4,4	1 608	8,6
5051 Eythstr., Hohe Marter	4 006	23,5	8 667	50,9	541	3,2	1 889	11,1
5052 Kaiserslauterer Str., Reutlinger Str.	11 284	42,2	10 123	37,9	1 368	5,1	1 899	7,1
5053 Jaeckelstr., Daimlerstr.	6 579	31,3	10 267	48,8	392	1,9	1 843	8,8
5054 Rottweiler Str., Ambergerstr.	6 662	30,8	10 093	46,6	718	3,3	2 038	9,4
5150 Wörnitzstr., Wolframs-Eschenbacher-Str.	10 266	41,6	9 614	39,0	1 548	6,3	348	1,4
5151 Felsenstr., Staedtlerweg	9 801	35,7	12 924	47,0	1 261	4,6	1 407	5,1
5152 Hesselbergring, Rangaustr.	10 534	38,1	12 520	45,3	777	2,8	1 156	4,2
5153 Weiltinger Str., Herriedener Str.	12 102	42,6	12 255	43,2	630	2,2	1 609	5,7
5154 Ornbauer Str., Dombühler Str.	13 608	47,7	10 733	37,6	810	2,8	874	3,1
5155 Creglinger Str., Insinger Str.	7 436	41,5	6 190	34,6	629	3,5	1 433	8,0
5156 Jochsbergerstr., Wiedersbacher Str.	9 638	46,1	7 137	34,1	337	1,6	1 235	5,9
5250 Heilsbronner Str., Triesdorfer Str.	7 987	40,2	8 500	42,7	785	3,9	1 026	5,2
5251 Petersauracher Str., Neuendettelsauer Str.	12 876	45,4	10 453	36,9	715	2,5	1 489	5,3
5252 Stuttgarter Str., Albrecht-Thaer-Str.	9 732	32,5	14 207	47,4	1 248	4,2	1 643	5,5
5253 Gundelsheimer Str., Lehmäckerweg	8 357	35,3	10 609	44,8	990	4,2	864	3,7
5254 Haderastr., Von-Tresckow-Weg	11 048	34,2	15 281	47,2	1 023	3,2	1 164	3,6
5255 Colmberger Str., Pommernstr.	15 017	35,2	16 915	39,7	2 344	5,5	2 693	6,3
5256 Kösliner Str., Berchinger Str.	13 237	39,0	14 437	42,5	1 904	5,6	1 446	4,3
5257 Fürreuthweg, Schopflocher Str.	12 929	42,1	12 049	39,3	1 438	4,7	1 651	5,4
5350 Nördlinger Str., Rother Str.	14 040	44,6	11 345	36,0	1 741	5,5	1 036	3,3
5351 Leitenweg, Hinter den Hecken	10 677	40,6	10 721	40,7	1 152	4,4	977	3,7
5352 Wemdinger Str., Morgensternstr.	12 206	39,1	12 444	39,8	2 655	8,5	1 241	4,0
5353 Fritz-Weidner-Str., Südstr.	15 477	45,3	12 032	35,2	1 747	5,1	1 603	4,7
5354 Hopfengartenweg, Staudenweg	11 678	39,6	11 868	40,2	1 971	6,7	1 004	3,4
5355 Castellstr., Brandenburger Str.	15 970	43,4	13 138	35,7	2 540	6,9	1 747	4,7
5356 Rednitzstr., Schußleitenweg	10 885	41,6	9 660	36,9	1 194	4,6	1 703	6,5

noch: Ergebnisse der Stadtratswahl 2008 nach Stimmbezirken

von den gültigen Stimmen entfielen auf												Stimmbezirk
FDP		Die Guten		REP		LINKE LISTE Nürnberg		Nürnberger Bürgerliste - Freie Wähler e.v.		ödp		
Zahl	%	Zahl	%	Zahl	%	Zahl	%	Zahl	%	Zahl	%	
25	26	27	28	29	30	31	32	33	34	35	36	
254	0,7	255	0,7	527	1,4	1 587	4,2	749	2,0	167	0,4	4555
393	1,4	131	0,5	824	2,9	2 127	7,6	479	1,7	147	0,5	4650
380	1,4	362	1,3	543	2,0	1 404	5,1	257	0,9	215	0,8	4651
332	1,1	299	1,0	573	1,9	1 139	3,7	362	1,2	219	0,7	4652
1 010	3,3	395	1,3	374	1,2	1 948	6,4	398	1,3	132	0,4	4750
594	1,9	114	0,4	389	1,2	1 272	4,0	498	1,6	248	0,8	4850
1 544	4,5	720	2,1	582	1,7	1 146	3,4	641	1,9	245	0,7	4851
1 021	2,8	454	1,3	237	0,7	646	1,8	444	1,2	571	1,6	4852
1 123	3,4	592	1,8	365	1,1	1 224	3,7	368	1,1	565	1,7	4853
905	2,6	659	1,9	12	0,0	1 235	3,6	584	1,7	596	1,7	4854
1 001	2,6	398	1,0	364	1,0	1 118	2,9	702	1,8	279	0,7	4855
647	2,0	592	1,8	374	1,2	1 296	4,0	259	0,8	214	0,7	4856
496	1,7	295	1,0	491	1,7	1 080	3,8	260	0,9	206	0,7	4857
1 655	4,7	730	2,1	97	0,3	1 145	3,3	1 422	4,1	263	0,8	4950
766	2,3	169	0,5	368	1,1	877	2,6	981	2,9	103	0,3	4951
1 371	4,2	684	2,1	307	0,9	494	1,5	627	1,9	305	0,9	4952
1 171	2,7	487	1,1	498	1,2	1 620	3,8	1 091	2,5	142	0,3	4953
666	2,3	357	1,2	231	0,8	1 126	3,9	624	2,2	331	1,1	4954
695	2,4	437	1,5	68	0,2	1 295	4,5	816	2,8	511	1,8	4955
1 521	3,7	506	1,2	444	1,1	1 071	2,6	1 306	3,2	467	1,1	4956
1 421	3,7	277	0,7	316	0,8	551	1,4	1 319	3,4	391	1,0	4957
502	1,8	249	0,9	88	0,3	1 172	4,1	644	2,3	270	1,0	4958
1 101	3,6	210	0,7	373	1,2	652	2,1	224	0,7	341	1,1	4959
296	1,6	127	0,7	90	0,5	401	2,1	906	4,8	73	0,4	5050
332	1,9	81	0,5	109	0,6	1 129	6,6	219	1,3	71	0,4	5051
265	1,0	434	1,6	159	0,6	797	3,0	214	0,8	201	0,8	5052
435	2,1	153	0,7	146	0,7	1 057	5,0	9	0,0	151	0,7	5053
404	1,9	27	0,1	15	0,1	977	4,5	568	2,6	149	0,7	5054
464	1,9	216	0,9	19	0,1	1 522	6,2	317	1,3	343	1,4	5150
236	0,9	183	0,7	365	1,3	894	3,3	76	0,3	323	1,2	5151
790	2,9	97	0,4	292	1,1	1 028	3,7	386	1,4	79	0,3	5152
298	1,1	118	0,4	87	0,3	717	2,5	329	1,2	235	0,8	5153
708	2,5	419	1,5	79	0,3	761	2,7	205	0,7	349	1,2	5154
353	2,0	273	1,5	154	0,9	1 052	5,9	313	1,7	70	0,4	5155
821	3,9	218	1,0	174	0,8	997	4,8	194	0,9	176	0,8	5156
663	3,3	85	0,4	418	2,1	85	0,4	163	0,8	176	0,9	5250
612	2,2	202	0,7	61	0,2	1 326	4,7	322	1,1	280	1,0	5251
624	2,1	493	1,6	204	0,7	1 331	4,4	341	1,1	164	0,5	5252
609	2,6	153	0,6	237	1,0	1 482	6,3	332	1,4	30	0,1	5253
883	2,7	220	0,7	369	1,1	1 294	4,0	538	1,7	522	1,6	5254
1 456	3,4	721	1,7	386	0,9	1 779	4,2	891	2,1	422	1,0	5255
724	2,1	420	1,2	112	0,3	913	2,7	349	1,0	414	1,2	5256
445	1,4	346	1,1	313	1,0	983	3,2	159	0,5	381	1,2	5257
701	2,2	593	1,9	170	0,5	1 170	3,7	234	0,7	458	1,5	5350
633	2,4	463	1,8	171	0,6	1 017	3,9	189	0,7	312	1,2	5351
877	2,8	209	0,7	159	0,5	561	1,8	410	1,3	493	1,6	5352
1 021	3,0	196	0,6	216	0,6	863	2,5	475	1,4	505	1,5	5353
816	2,8	228	0,8	152	0,5	957	3,2	442	1,5	391	1,3	5354
892	2,4	66	0,2	140	0,4	1 431	3,9	402	1,1	463	1,3	5355
541	2,1	343	1,3	27	0,1	1 387	5,3	124	0,5	307	1,2	5356

**Ergebnisse der Stadtratswahl 2008 nach Stimmbezirken**

Stimmbezirk	Wahlberechtigte				Wähler		Wahl- beteili- gung
	lt.Wählerliste		insgesamt	dar. mit Wahl- schein	insgesamt	dar. mit Wahl- schein	
	ohne Wahl- schein	mit Wahl- schein					
	Zahl	Zahl	Zahl	%	Zahl	Zahl	
1	2	3	4	5	6	7	
5450 Koppenhofer Str., Einsteinring	848	87	935	9,3	340	0	44,8
5451 Walter-Flex-Str.	1 078	104	1 182	8,8	437	2	44,8
5452 Döppelstr., Reichelsdorfer Schulgasse	925	64	989	6,5	286	0	34,8
5453 Solnhofener Str., Beilngrieser Str.	854	69	923	7,5	436	1	53,9
5454 Dollnsteiner Str., Eichstätter Platz	837	66	903	7,3	382	0	49,0
5455 Beim Wahlbaum, Schlößleinsgasse	853	88	941	9,4	469	0	58,3
5550 Holzheim, Mühlhofer Hauptstr.	805	121	926	13,1	435	0	58,9
5551 Lohhofer Str., Krottenbacher Str.	894	96	990	9,7	518	2	60,9
6050 Wallensteinstr., Edisonstr.	1 522	130	1 652	7,9	639	1	45,8
6051 Züricher Str., Elsa-Brändström-Str.	1 119	152	1 271	12,0	567	37	52,6
6052 Kattowitzer Str., Duantstr.	1 009	76	1 085	7,0	482	2	50,6
6150 Gebersdorfer Str., Gutenstetter Str.	1 043	114	1 157	9,9	486	0	51,0
6151 Windsheimer Str., Bibertstr.	1 054	117	1 171	10,0	625	0	62,5
6152 Asbacher Str., Hainbergstr.	1 033	120	1 153	10,4	553	0	57,4
6250 Neustädter Str., Roßtaler Str.	793	159	952	16,7	457	0	63,2
6251 Paracelsusstr., Leubelfingstr.	1 156	141	1 297	10,9	650	2	59,8
6252 Bruckberger Str., Gaismannshofstr.	712	87	799	10,9	350	1	53,6
6253 Stübacher Str., Seebacher Str.	817	122	939	13,0	394	3	53,5
6350 Karl-Martell-Str., Dagobertstr.	700	48	748	6,4	250	0	39,3
6351 Proeslerstr., Virnsberger Str.	939	124	1 063	11,7	375	1	45,8
6352 Höfen	608	34	642	5,3	260	0	45,3
6450 Leiblstr., Adam-Klein-Str.	838	83	921	9,0	330	0	44,0
6451 Volzstr., Lenaustr.	775	39	814	4,8	237	0	33,5
6452 Eberhardshof, Georg-Hennch-Str.	845	69	914	7,5	344	0	44,5
6453 Muggenhofer Str., Fürther Str.	909	73	982	7,4	266	0	33,8
6454 Gertrudstr., Peyerstr.	900	46	946	4,9	347	3	40,8
6455 Fahrradstr., Pestalozzistr.	966	95	1 061	9,0	304	1	36,7
6550 Ferdinandstr., Adolf-Braun-Str.	1 166	81	1 247	6,5	268	0	27,4
7050 Bienweg, Bielefelder Str.	1 093	168	1 261	13,3	505	0	52,2
7051 Schnieglinger Str., Detmolder Str.	868	110	978	11,2	366	1	47,6
7150 Neumünsterer Str., Brettergartenstr.	1 175	110	1 285	8,6	588	0	53,5
7151 Herderstr., Weihergartenstr.	1 263	115	1 378	8,3	583	1	49,8
7250 Aachener Str., Krefelder Str.	1 088	146	1 234	11,8	459	0	48,0
7251 Jülicher Str., Düsseldorf Str.	1 144	135	1 279	10,6	527	2	50,6
7252 Wolgaster Str., Staffelsteiner Str.	894	103	997	10,3	513	0	60,9
7253 Albert-Ortmann-Str., Rostocker Str.	895	173	1 068	16,2	556	0	66,8
7254 Lerchenstr., Forchheimer Str.	867	144	1 011	14,2	520	1	64,3
7255 Kriegsoffsiedlung, Wetzendorf	699	57	756	7,5	406	0	60,6
7350 Buch	519	29	548	5,3	310	2	61,0
7351 Höfles	208	21	229	9,2	131	0	65,5
7352 Spargelfeldweg, Walter-Braun-Str.	297	13	310	4,2	176	0	60,6
7450 Sylter Str., Helgolander Str.	762	164	926	17,7	537	0	74,1
7451 Sonnengartenstr., Mittelstr.	798	160	958	16,7	526	0	70,1
7452 Äußere Bucher-Str., Horneckerweg	830	122	952	12,8	461	1	60,0
7453 Am Thoner-Espan, Margaretenstr.	884	186	1 070	17,4	504	6	62,4
7550 Almshof, Lohe	746	66	812	8,1	403	0	57,0
7650 Kraftshof	549	53	602	8,8	335	0	63,7
7750 Neunhof	1 035	106	1 141	9,3	670	0	67,2
7850 Wiesbadener Str., Kronacher Str.	1 002	114	1 116	10,2	541	0	57,8
7851 Boxdorfer Hauptstr., Sacker Str.	968	86	1 054	8,2	578	0	62,3

noch: Ergebnisse der Stadtratswahl 2008 nach Stimmbezirken

ungültige Stimm- zettel	gültige Stimmzettel							gültige Stimmen	Stimmbezirk
	insgesamt	unverändert		kumuliert verändert		panaschiert verändert			
Zahl	Zahl	Zahl	%	Zahl	%	Zahl	%	Zahl	
8	9	10	11	12	13	14	15	16	
8	332	225	67,8	63	19,0	44	13,3	22 351	5450
16	421	279	66,3	97	23,0	45	10,7	27 589	5451
5	281	156	55,5	82	29,2	43	15,3	18 518	5452
11	425	262	61,6	116	27,3	47	11,1	27 818	5453
7	375	208	55,5	106	28,3	61	16,3	24 892	5454
9	460	290	63,0	95	20,7	75	16,3	29 126	5455
7	428	265	61,9	86	20,1	77	18,0	27 994	5550
11	507	285	56,2	126	24,9	96	18,9	33 395	5551
16	623	366	58,7	162	26,0	95	15,2	40 923	6050
24	543	370	68,1	108	19,9	65	12,0	35 582	6051
18	464	299	64,4	95	20,5	70	15,1	29 924	6052
8	478	291	60,9	127	26,6	60	12,6	30 631	6150
9	616	349	56,7	162	26,3	105	17,0	40 487	6151
20	533	290	54,4	157	29,5	86	16,1	34 682	6152
4	453	270	59,6	97	21,4	86	19,0	30 185	6250
13	637	405	63,6	108	17,0	124	19,5	41 682	6251
6	344	216	62,8	60	17,4	68	19,8	22 630	6252
10	384	236	61,5	93	24,2	55	14,3	24 745	6253
12	238	134	56,3	71	29,8	33	13,9	15 366	6350
8	367	202	55,0	110	30,0	55	15,0	24 192	6351
5	255	161	63,1	47	18,4	47	18,4	16 367	6352
17	313	192	61,3	72	23,0	49	15,7	20 367	6450
12	225	134	59,6	57	25,3	34	15,1	14 402	6451
11	333	187	56,2	97	29,1	49	14,7	21 417	6452
6	260	145	55,8	63	24,2	52	20,0	17 151	6453
5	342	217	63,5	71	20,8	54	15,8	22 242	6454
7	297	170	57,2	72	24,2	55	18,5	19 538	6455
12	256	154	60,2	59	23,0	43	16,8	16 317	6550
10	495	306	61,8	116	23,4	73	14,7	32 803	7050
5	361	209	57,9	88	24,4	64	17,7	24 130	7051
15	573	342	59,7	123	21,5	108	18,8	37 766	7150
14	569	335	58,9	135	23,7	99	17,4	37 214	7151
11	448	291	65,0	92	20,5	65	14,5	29 673	7250
2	525	344	65,5	82	15,6	99	18,9	34 438	7251
9	504	354	70,2	77	15,3	73	14,5	33 777	7252
14	542	309	57,0	112	20,7	121	22,3	35 684	7253
1	519	314	60,5	90	17,3	115	22,2	34 389	7254
6	400	220	55,0	96	24,0	84	21,0	25 487	7255
19	291	107	36,8	102	35,1	82	28,2	18 122	7350
1	130	63	48,5	40	30,8	27	20,8	8 616	7351
3	173	63	36,4	66	38,2	44	25,4	10 964	7352
5	532	287	53,9	131	24,6	114	21,4	35 072	7450
7	519	334	64,4	89	17,1	96	18,5	34 057	7451
8	453	303	66,9	67	14,8	83	18,3	29 621	7452
18	486	290	59,7	105	21,6	91	18,7	31 871	7453
8	395	172	43,5	169	42,8	54	13,7	25 474	7550
3	332	182	54,8	76	22,9	74	22,3	21 857	7650
12	658	251	38,1	263	40,0	144	21,9	42 269	7750
17	524	320	61,1	119	22,7	85	16,2	34 747	7850
10	568	348	61,3	116	20,4	104	18,3	36 452	7851

**Ergebnisse der Stadtratswahl 2008 nach Stimmbezirken**

Stimmbezirk	von den gültigen Stimmen entfielen auf							
	CSU		SPD		Grüne		Bürgerinitiative Ausländerstopp	
	Zahl	%	Zahl	%	Zahl	%	Zahl	%
	17	18	19	20	21	22	23	24
5450 Koppenhofer Str., Einsteinring	6 546	29,3	10 436	46,7	1 070	4,8	1 273	5,7
5451 Walter-Flex-Str.	11 153	40,4	11 445	41,5	1 105	4,0	1 251	4,5
5452 Döppelstr., Reichelsdorfer Schulgasse	7 186	38,8	7 067	38,2	789	4,3	851	4,6
5453 Solnhofener Str., Beilngrieser Str.	10 391	37,4	11 655	41,9	1 577	5,7	819	2,9
5454 Dollnsteiner Str., Eichstätter Platz	9 683	38,9	10 371	41,7	1 310	5,3	1 067	4,3
5455 Beim Wahlbaum, Schlößleinsgasse	10 925	37,5	12 184	41,8	1 968	6,8	1 166	4,0
5550 Holzheim, Mühlhofer Hauptstr.	10 004	35,7	12 485	44,6	2 029	7,2	1 011	3,6
5551 Lohhofer Str., Krottenbacher Str.	12 142	36,4	15 080	45,2	2 619	7,8	589	1,8
6050 Wallensteinstr., Edisonstr.	14 877	36,4	17 684	43,2	1 743	4,3	1 355	3,3
6051 Züricher Str., Elsa-Brändström-Str.	12 946	36,4	14 421	40,5	717	2,0	1 625	4,6
6052 Kattowitz Str., Duantstr.	9 418	31,5	13 461	45,0	1 152	3,8	1 402	4,7
6150 Gebersdorfer Str., Gutenstetter Str.	10 258	33,5	14 242	46,5	1 568	5,1	1 074	3,5
6151 Windsheimer Str., Bibertstr.	14 223	35,1	19 359	47,8	1 841	4,5	1 397	3,5
6152 Asbacher Str., Hainbergstr.	13 609	39,2	14 719	42,4	1 367	3,9	1 119	3,2
6250 Neustädter Str., Roßtaler Str.	10 789	35,7	13 041	43,2	2 553	8,5	805	2,7
6251 Paracelsusstr., Leubelfingstr.	12 289	29,5	18 640	44,7	3 653	8,8	1 419	3,4
6252 Bruckberger Str., Gaismannshofstr.	8 408	37,2	9 286	41,0	1 267	5,6	1 428	6,3
6253 Stübacher Str., Seebacher Str.	6 812	27,5	12 938	52,3	1 229	5,0	664	2,7
6350 Karl-Martell-Str., Dagobertstr.	5 919	38,5	6 047	39,4	898	5,8	292	1,9
6351 Proeslerstr., Virnsberger Str.	8 876	36,7	11 068	45,8	644	2,7	962	4,0
6352 Höfen	4 830	29,5	6 712	41,0	1 226	7,5	244	1,5
6450 Leiblstr., Adam-Klein-Str.	5 234	25,7	10 744	52,8	855	4,2	567	2,8
6451 Volzstr., Lenaustr.	3 166	22,0	7 817	54,3	613	4,3	621	4,3
6452 Eberhardshof, Georg-Hennch-Str.	5 423	25,3	11 369	53,1	567	2,6	974	4,5
6453 Muggenhofer Str., Fürther Str.	3 255	19,0	8 703	50,7	1 676	9,8	692	4,0
6454 Gertrudstr., Peyerstr.	4 683	21,1	11 272	50,7	2 080	9,4	514	2,3
6455 Fahrradstr., Pestalozzistr.	4 490	23,0	10 359	53,0	1 043	5,3	648	3,3
6550 Ferdinandstr., Adolf-Braun-Str.	4 985	30,6	7 585	46,5	861	5,3	281	1,7
7050 Bienweg, Bielefelder Str.	11 235	34,2	13 282	40,5	2 601	7,9	825	2,5
7051 Schnieglinger Str., Detmolder Str.	6 547	27,1	12 007	49,8	1 306	5,4	1 068	4,4
7150 Neumünsterer Str., Brettergartenstr.	10 808	28,6	15 740	41,7	4 097	10,8	1 288	3,4
7151 Herderstr., Weihergartenstr.	11 018	29,6	16 921	45,5	2 885	7,8	1 196	3,2
7250 Aachener Str., Krefelder Str.	9 281	31,3	13 475	45,4	1 976	6,7	799	2,7
7251 Jülicher Str., Düsseldorfer Str.	11 408	33,1	15 653	45,5	2 125	6,2	851	2,5
7252 Wolgaster Str., Staffelsteiner Str.	12 004	35,5	14 275	42,3	3 218	9,5	535	1,6
7253 Albert-Ortmann-Str., Rostocker Str.	13 117	36,8	13 106	36,7	3 934	11,0	639	1,8
7254 Lerchenstr., Forchheimer Str.	13 247	38,5	13 079	38,0	3 139	9,1	666	1,9
7255 Kriegsopfersiedlung, Wetzendorf	10 414	40,9	8 912	35,0	2 458	9,6	586	2,3
7350 Buch	7 924	43,7	6 136	33,9	1 010	5,6	1 417	7,8
7351 Höfles	4 475	51,9	1 825	21,2	493	5,7	405	4,7
7352 Spargelfeldweg, Walter-Braun-Str.	6 020	54,9	2 619	23,9	757	6,9	314	2,9
7450 Sylter Str., Helgolander Str.	15 152	43,2	11 823	33,7	2 808	8,0	1 193	3,4
7451 Sonnengartenstr., Mittelstr.	10 497	30,8	16 043	47,1	2 736	8,0	828	2,4
7452 Äußere Bucher-Str., Horneckerweg	8 865	29,9	12 653	42,7	3 178	10,7	704	2,4
7453 Am Thoner-Espan, Margaretenstr.	11 696	36,7	12 306	38,6	3 299	10,4	431	1,4
7550 Almshof, Lohe	11 421	44,8	8 593	33,7	1 113	4,4	1 153	4,5
7650 Kraftshof	7 778	35,6	9 131	41,8	1 836	8,4	713	3,3
7750 Neunhof	20 432	48,3	15 327	36,3	2 358	5,6	801	1,9
7850 Wiesbadener Str., Kronacher Str.	13 927	40,1	16 472	47,4	947	2,7	597	1,7
7851 Boxdorfer Hauptstr., Sacker Str.	14 323	39,3	13 923	38,2	1 403	3,8	1 025	2,8



**noch: Ergebnisse der Stadtratswahl 2008 nach Stimmbezirken**

von den gültigen Stimmen entfielen auf												Stimmbezirk
FDP		Die Guten		REP		LINKE LISTE Nürnberg		Nürnberger Bürgerliste - Freie Wähler e.v.		ödp		
Zahl	%	Zahl	%	Zahl	%	Zahl	%	Zahl	%	Zahl	%	
25	26	27	28	29	30	31	32	33	34	35	36	
930	4,2	87	0,4	175	0,8	1 500	6,7	104	0,5	230	1,0	5450
497	1,8	222	0,8	227	0,8	679	2,5	147	0,5	863	3,1	5451
10	0,1	223	1,2	91	0,5	1 715	9,3	429	2,3	157	0,8	5452
517	1,9	445	1,6	154	0,6	1 648	5,9	479	1,7	133	0,5	5453
254	1,0	234	0,9	162	0,7	996	4,0	251	1,0	564	2,3	5454
769	2,6	319	1,1	10	0,0	1 075	3,7	364	1,2	346	1,2	5455
620	2,2	372	1,3	26	0,1	990	3,5	232	0,8	225	0,8	5550
496	1,5	260	0,8	378	1,1	768	2,3	461	1,4	602	1,8	5551
1 253	3,1	732	1,8	489	1,2	1 894	4,6	512	1,3	384	0,9	6050
1 315	3,7	563	1,6	462	1,3	2 492	7,0	602	1,7	439	1,2	6051
602	2,0	814	2,7	364	1,2	2 345	7,8	222	0,7	144	0,5	6052
501	1,6	447	1,5	518	1,7	1 608	5,2	171	0,6	244	0,8	6150
1 146	2,8	410	1,0	111	0,3	1 243	3,1	388	1,0	369	0,9	6151
1 056	3,0	540	1,6	403	1,2	1 269	3,7	318	0,9	282	0,8	6152
759	2,5	481	1,6	306	1,0	1 074	3,6	328	1,1	49	0,2	6250
1 657	4,0	689	1,7	218	0,5	2 006	4,8	307	0,7	804	1,9	6251
565	2,5	329	1,5	414	1,8	593	2,6	173	0,8	167	0,7	6252
687	2,8	296	1,2	0	0,0	1 619	6,5	290	1,2	210	0,8	6253
106	0,7	547	3,6	258	1,7	924	6,0	137	0,9	238	1,5	6350
690	2,9	26	0,1	648	2,7	925	3,8	244	1,0	109	0,5	6351
449	2,7	556	3,4	374	2,3	1 045	6,4	710	4,3	221	1,4	6352
493	2,4	159	0,8	140	0,7	1 589	7,8	388	1,9	198	1,0	6450
444	3,1	172	1,2	160	1,1	1 112	7,7	272	1,9	25	0,2	6451
1 007	4,7	301	1,4	152	0,7	1 599	7,5	16	0,1	9	0,0	6452
582	3,4	516	3,0	292	1,7	1 122	6,5	274	1,6	39	0,2	6453
368	1,7	827	3,7	78	0,4	1 836	8,3	316	1,4	268	1,2	6454
387	2,0	537	2,7	76	0,4	1 579	8,1	173	0,9	246	1,3	6455
191	1,2	236	1,4	470	2,9	1 391	8,5	45	0,3	272	1,7	6550
755	2,3	359	1,1	664	2,0	1 375	4,2	784	2,4	923	2,8	7050
884	3,7	511	2,1	276	1,1	1 008	4,2	291	1,2	232	1,0	7051
1 455	3,9	871	2,3	303	0,8	2 648	7,0	264	0,7	292	0,8	7150
952	2,6	360	1,0	387	1,0	2 851	7,7	285	0,8	359	1,0	7151
1 150	3,9	213	0,7	544	1,8	1 444	4,9	328	1,1	463	1,6	7250
842	2,4	578	1,7	361	1,0	1 300	3,8	491	1,4	829	2,4	7251
1 174	3,5	426	1,3	231	0,7	730	2,2	860	2,5	324	1,0	7252
1 734	4,9	922	2,6	14	0,0	1 081	3,0	515	1,4	622	1,7	7253
1 481	4,3	356	1,0	237	0,7	987	2,9	582	1,7	615	1,8	7254
967	3,8	292	1,1	229	0,9	1 153	4,5	260	1,0	216	0,8	7255
185	1,0	229	1,3	127	0,7	463	2,6	450	2,5	181	1,0	7350
450	5,2	101	1,2	76	0,9	167	1,9	317	3,7	307	3,6	7351
734	6,7	23	0,2	242	2,2	70	0,6	169	1,5	16	0,1	7352
1 268	3,6	758	2,2	611	1,7	581	1,7	275	0,8	603	1,7	7450
1 321	3,9	396	1,2	265	0,8	900	2,6	645	1,9	426	1,3	7451
955	3,2	1 029	3,5	289	1,0	1 151	3,9	433	1,5	364	1,2	7452
1 462	4,6	514	1,6	428	1,3	659	2,1	649	2,0	427	1,3	7453
340	1,3	746	2,9	311	1,2	677	2,7	559	2,2	561	2,2	7550
647	3,0	220	1,0	146	0,7	435	2,0	453	2,1	498	2,3	7650
1 007	2,4	410	1,0	310	0,7	859	2,0	427	1,0	338	0,8	7750
569	1,6	179	0,5	518	1,5	874	2,5	637	1,8	27	0,1	7850
1 049	2,9	677	1,9	837	2,3	1 506	4,1	1 208	3,3	501	1,4	7851

**Ergebnisse der Stadtratswahl 2008 nach Stimmbezirken**

Stimmbezirk	Wahlberechtigte				Wähler		Wahlbeteiligung
	lt. Wählerliste		insgesamt	dar. mit Wahlschein	insgesamt	dar. mit Wahlschein	
	ohne Wahlschein	mit Wahlschein					
	Zahl	Zahl	Zahl	%	Zahl	Zahl	
1	2	3	4	5	6	7	
7950 Kleingründlacher Str., Wetzlarer Str.	1 011	128	1 139	11,2	588	4	61,5
7951 Reutleser Str., Kitzinger Str.	841	117	958	12,2	546	1	68,0
7952 Am Pfarrbaum, Tabakfeldstr.	860	83	943	8,8	538	0	65,1
7953 Volkacher Str., Schweinfurter Str.	829	94	923	10,2	526	1	66,1
8050 Cochlaeusweg, Fraunhoferstr.	884	124	1 008	12,3	335	0	44,4
8051 Meisenbachstr., Senefelderstr.	643	123	766	16,1	323	0	56,8
8052 Schleifweg	746	125	871	14,4	410	0	60,1
8150 Willibaldstr., Längenstr.	941	152	1 093	13,9	453	0	54,1
8151 Leipziger Platz, Carl-von-Linde-Str.	1 013	76	1 089	7,0	434	0	46,2
8152 Kasseler Str., Culmer Str.	979	133	1 112	12,0	520	0	57,6
8153 Coburger Str., Weimarer Str.	929	34	963	3,5	296	0	33,9
8154 Sonneberger Str., Chemnitzer Str.	979	89	1 068	8,3	319	1	37,4
8250 Bessemerstr., Klingenhofstr.	613	98	711	13,8	273	1	50,8
8251 Nordostpark, Schafhofstr.	361	31	392	7,9	117	1	36,8
8252 Stadenstr.	280	49	329	14,9	126	1	51,5
8350 Kilianstr., Georg-Buchner-Str.	895	157	1 052	14,9	523	0	63,3
8351 Marienbergstr., Herrnhütttestr.	1 006	176	1 182	14,9	596	4	63,6
8352 Christian-Wildner-Str., Flataustr.	866	146	1 012	14,4	543	0	66,8
8450 Jungermannstr., Carl-Schurz-Str.	784	87	871	10,0	403	0	55,4
8451 Hasensprung, Am Bauernwald	793	102	895	11,4	464	0	62,2
8452 Hiltpoltsteiner Str., Ermreuther Str.	772	112	884	12,7	473	3	64,7
8453 Hoferf Str., Bierweg	755	102	857	11,9	447	1	62,9
8454 Neuwieder Str., Bierweg	766	127	893	14,2	441	2	62,1
8550 Flughafenstr., Rathsbergstr.	557	88	645	13,6	301	1	58,9
8551 Ernst-Heinkel-Weg, Gustav-Weißkopf-Weg	610	70	680	10,3	263	0	48,0
8650 Ehrenbürgweg, Zum Felsenkeller	860	106	966	11,0	577	0	69,7
8651 Am Schwedenbrunnen, Fuchsweg	844	119	963	12,4	555	0	68,9
9050 Steinplattenweg, Bülowstr.	786	166	952	17,4	463	0	64,5
9051 Oedenberger Str., Bismarckstr.	829	142	971	14,6	444	0	59,0
9052 Regiomontanusweg, Tauroggenstr.	727	142	869	16,3	299	0	49,3
9053 Schleiermacherstr., Witzlebenstr.	668	117	785	14,9	253	1	45,7
9054 Europaplatz, Johann-Soergel-Weg	1 113	189	1 302	14,5	436	0	46,7
9055 Jobster Str., Seewiesenweg	863	145	1 008	14,4	404	0	53,2
9056 Dr.-Carlo-Schmid-Str.	885	133	1 018	13,1	368	2	47,8
9150 Volbehrstr., Ganghoferstr.	971	176	1 147	15,3	548	1	61,6
9151 Esperantostr., Grimmstr.	821	175	996	17,6	488	0	65,0
9152 Günthersbühler Str., Erlenstegenstr.	799	222	1 021	21,7	517	3	70,1
9250 Ostendstr., Thusneldastr.	748	70	818	8,6	321	0	47,0
9251 Billrothstr., Ebenreuther Str.	1 042	107	1 149	9,3	592	3	59,7
9252 Ebenseestr., Föhrenstr.	754	138	892	15,5	412	3	59,9
9253 Semmelweisstr., Bürgweg	814	157	971	16,2	440	3	59,7
9350 Leinburger Str., Böcklerstr.	798	207	1 005	20,6	510	1	69,4
9351 Dientzenhofer Str., Bothmerstr.	711	188	899	20,9	444	2	68,2
9352 Fliederweg, Fasanenweg	715	201	916	21,9	453	1	69,3
9353 Drosselweg, Schwanenweg	845	129	974	13,2	548	4	67,9
9450 Unterbürg, Ölsbacher Weg	731	137	868	15,8	469	0	68,4
9451 Rehhofstr., Auerbacher Str.	1 064	210	1 274	16,5	680	0	68,4
9452 Artelshofer Str., Hirschbacher Str.	918	133	1 051	12,7	515	5	60,0
9453 Laufamholzstr., Am Doktorsfeld	857	135	992	13,6	528	6	65,0
9454 Hohensteiner Str., Osternoher Str.	691	120	811	14,8	430	1	66,4

noch: Ergebnisse der Stadtratswahl 2008 nach Stimmbezirken

ungültige Stimm- zettel	gültige Stimmzettel							gültige Stimmen	Stimmbezirk
	insgesamt	unverändert		kumuliert verändert		panaschiert verändert			
Zahl	Zahl	Zahl	%	Zahl	%	Zahl	%	Zahl	
8	9	10	11	12	13	14	15	16	
7	581	263	45,3	172	29,6	146	25,1	37 814	7950
13	533	285	53,5	113	21,2	135	25,3	33 956	7951
2	536	234	43,7	148	27,6	154	28,7	33 899	7952
7	519	225	43,4	144	27,7	150	28,9	32 713	7953
8	327	214	65,4	43	13,1	70	21,4	21 663	8050
9	314	184	58,6	71	22,6	59	18,8	20 572	8051
4	406	263	64,8	56	13,8	87	21,4	27 191	8052
10	443	255	57,6	126	28,4	62	14,0	28 064	8150
8	426	262	61,5	97	22,8	67	15,7	27 600	8151
10	510	307	60,2	88	17,3	115	22,5	33 843	8152
11	285	150	52,6	83	29,1	52	18,2	17 639	8153
7	312	183	58,7	88	28,2	41	13,1	20 900	8154
6	267	177	66,3	56	21,0	34	12,7	17 945	8250
7	110	62	56,4	37	33,6	11	10,0	6 842	8251
7	119	94	79,0	13	10,9	12	10,1	7 795	8252
11	512	264	51,6	113	22,1	135	26,4	33 941	8350
11	585	301	51,5	113	19,3	171	29,2	38 629	8351
1	542	302	55,7	133	24,5	107	19,7	35 698	8352
7	396	222	56,1	110	27,8	64	16,2	25 675	8450
8	456	267	58,6	93	20,4	96	21,1	30 233	8451
8	465	265	57,0	118	25,4	82	17,6	30 956	8452
11	436	286	65,6	69	15,8	81	18,6	29 076	8453
6	435	215	49,4	126	29,0	94	21,6	28 685	8454
4	297	178	59,9	65	21,9	54	18,2	19 763	8550
5	258	182	70,5	48	18,6	28	10,9	16 949	8551
13	564	359	63,7	99	17,6	106	18,8	36 904	8650
10	545	299	54,9	146	26,8	100	18,3	36 068	8651
8	455	273	60,0	95	20,9	87	19,1	30 144	9050
4	440	270	61,4	86	19,5	84	19,1	29 404	9051
7	292	187	64,0	63	21,6	42	14,4	19 736	9052
5	248	142	57,3	62	25,0	44	17,7	16 531	9053
8	428	257	60,0	87	20,3	84	19,6	28 635	9054
9	395	243	61,5	87	22,0	65	16,5	26 348	9055
5	363	220	60,6	64	17,6	79	21,8	24 485	9056
10	538	345	64,1	109	20,3	84	15,6	35 860	9150
3	485	272	56,1	117	24,1	96	19,8	32 056	9151
10	507	276	54,4	132	26,0	99	19,5	33 462	9152
6	315	178	56,5	80	25,4	57	18,1	20 611	9250
5	587	301	51,3	159	27,1	127	21,6	38 867	9251
9	403	226	56,1	72	17,9	105	26,1	27 061	9252
11	429	249	58,0	98	22,8	82	19,1	27 964	9253
2	508	262	51,6	141	27,8	105	20,7	33 208	9350
5	439	217	49,4	108	24,6	114	26,0	28 871	9351
6	447	226	50,6	138	30,9	83	18,6	29 892	9352
9	539	275	51,0	158	29,3	106	19,7	36 196	9353
5	464	235	50,6	135	29,1	94	20,3	30 179	9450
10	670	293	43,7	160	23,9	217	32,4	44 386	9451
10	505	254	50,3	138	27,3	113	22,4	32 941	9452
6	522	279	53,4	122	23,4	121	23,2	33 891	9453
6	424	193	45,5	123	29,0	108	25,5	28 105	9454

**Ergebnisse der Stadtratswahl 2008 nach Stimmbezirken**

Stimmbezirk	von den gültigen Stimmen entfielen auf							
	CSU		SPD		Grüne		Bürgerinitiative Ausländerstopp	
	Zahl	%	Zahl	%	Zahl	%	Zahl	%
	17	18	19	20	21	22	23	24
7950 Kleingründlacher Str., Wetzlarer Str.	12 421	32,8	16 873	44,6	3 104	8,2	1 080	2,9
7951 Reutleser Str., Kitzinger Str.	13 208	38,9	13 729	40,4	2 456	7,2	361	1,1
7952 Am Pfarrbaum, Tabakfeldstr.	12 359	36,5	14 172	41,8	2 002	5,9	640	1,9
7953 Volkacher Str., Schweinfurter Str.	14 375	43,9	12 010	36,7	1 936	5,9	698	2,1
8050 Cochlaeusweg, Fraunhoferstr.	4 457	20,6	10 436	48,2	2 882	13,3	625	2,9
8051 Meisenbachstr., Senefelderstr.	6 647	32,3	8 138	39,6	2 229	10,8	647	3,1
8052 Schleifweg	7 735	28,4	10 458	38,5	2 985	11,0	1 357	5,0
8150 Willibaldstr., Längenstr.	10 009	35,7	12 470	44,4	1 430	5,1	1 131	4,0
8151 Leipziger Platz, Carl-von-Linde-Str.	6 813	24,7	14 330	51,9	1 299	4,7	1 007	3,6
8152 Kasseler Str., Culmer Str.	11 265	33,3	13 572	40,1	3 416	10,1	560	1,7
8153 Coburger Str., Weimarer Str.	4 138	23,5	8 125	46,1	1 159	6,6	1 006	5,7
8154 Sonneberger Str., Chemnitzer Str.	5 591	26,8	9 838	47,1	1 011	4,8	491	2,3
8250 Bessemerstr., Klingenhofstr.	4 942	27,5	8 503	47,4	1 093	6,1	450	2,5
8251 Nordostpark, Schafhofstr.	1 452	21,2	3 695	54,0	34	0,5	518	7,6
8252 Stadenstr.	4 807	61,7	2 322	29,8	157	2,0	77	1,0
8350 Kilianstr., Georg-Buchner-Str.	13 800	40,7	11 684	34,4	3 337	9,8	777	2,3
8351 Marienbergstr., Herrnhüttestr.	10 494	27,2	16 143	41,8	6 673	17,3	876	2,3
8352 Christian-Wildner-Str., Flataustr.	12 829	35,9	13 479	37,8	4 138	11,6	702	2,0
8450 Jungermannstr., Carl-Schurz-Str.	6 078	23,7	11 862	46,2	2 841	11,1	1 136	4,4
8451 Hasensprung, Am Bauernwald	7 517	24,9	13 117	43,4	4 031	13,3	865	2,9
8452 Hiltpoltsteiner Str., Ermreuther Str.	7 215	23,3	15 891	51,3	2 761	8,9	1 294	4,2
8453 Hoferf Str., Bierweg	10 914	37,5	9 308	32,0	3 553	12,2	884	3,0
8454 Neuwieder Str., Bierweg	9 249	32,2	12 002	41,8	2 669	9,3	990	3,5
8550 Flughafenstr., Rathsbergstr.	6 483	32,8	8 216	41,6	2 255	11,4	746	3,8
8551 Ernst-Heinkel-Weg, Gustav-Weißkopf-Weg	4 868	28,7	7 660	45,2	995	5,9	990	5,8
8650 Ehrenbürgweg, Zum Felsenkeller	7 656	20,7	13 225	35,8	7 321	19,8	1 602	4,3
8651 Am Schwedenbrunnen, Fuchsweg	8 672	24,0	15 067	41,8	4 856	13,5	1 363	3,8
9050 Steinplattenweg, Bülowstr.	12 492	41,4	8 539	28,3	4 355	14,4	553	1,8
9051 Oedenberger Str., Bismarckstr.	9 896	33,7	10 215	34,7	3 591	12,2	1 067	3,6
9052 Regiomontanusweg, Tauroggenstr.	6 155	31,2	9 371	47,5	1 873	9,5	70	0,4
9053 Schleiermacherstr., Witzlebenstr.	3 475	21,0	8 809	53,3	1 368	8,3	624	3,8
9054 Europaplatz, Johann-Soergel-Weg	6 817	23,8	14 439	50,4	2 617	9,1	646	2,3
9055 Jobster Str., Seewiesenweg	8 598	32,6	11 103	42,1	1 979	7,5	1 073	4,1
9056 Dr.-Carlo-Schmid-Str.	7 291	29,8	11 028	45,0	2 649	10,8	437	1,8
9150 Volbehrstr., Ganghoferstr.	13 747	38,3	13 419	37,4	3 665	10,2	753	2,1
9151 Esperantostr., Grimmstr.	16 359	51,0	8 618	26,9	3 327	10,4	47	0,1
9152 Günthersbühler Str., Erlenstegenstr.	17 523	52,4	9 175	27,4	2 617	7,8	222	0,7
9250 Ostendstr., Thusneldastr.	7 757	37,6	8 626	41,9	933	4,5	409	2,0
9251 Billrothstr., Ebenreuther Str.	14 659	37,7	15 284	39,3	3 636	9,4	375	1,0
9252 Ebenseestr., Föhrenstr.	9 772	36,1	10 311	38,1	2 233	8,3	550	2,0
9253 Semmelweisstr., Bürgweg	8 738	31,2	13 087	46,8	2 536	9,1	255	0,9
9350 Leinburger Str., Böcklerstr.	13 917	41,9	11 350	34,2	2 849	8,6	974	2,9
9351 Dientzenhofer Str., Bothmerstr.	12 569	43,5	8 445	29,3	2 515	8,7	461	1,6
9352 Fliederweg, Fasanenweg	13 787	46,1	9 215	30,8	2 924	9,8	503	1,7
9353 Drosselweg, Schwanenweg	14 701	40,6	14 059	38,8	2 311	6,4	372	1,0
9450 Unterbürg, Ölsbacher Weg	12 267	40,6	12 609	41,8	1 601	5,3	621	2,1
9451 Rehhofstr., Auerbacher Str.	15 438	34,8	15 563	35,1	4 125	9,3	812	1,8
9452 Artelshofer Str., Hirschbacher Str.	11 289	34,3	12 630	38,3	2 491	7,6	965	2,9
9453 Laufamholzstr., Am Doktorsfeld	14 609	43,1	11 192	33,0	2 673	7,9	683	2,0
9454 Hohensteiner Str., Osternoher Str.	10 675	38,0	8 759	31,2	2 462	8,8	1 214	4,3

**noch: Ergebnisse der Stadtratswahl 2008 nach Stimmbezirken**

von den gültigen Stimmen entfielen auf												Stimmbezirk
FDP		Die Guten		REP		LINKE LISTE Nürnberg		Nürnberger Bürgerliste - Freie Wähler e.v.		ödp		
Zahl	%	Zahl	%	Zahl	%	Zahl	%	Zahl	%	Zahl	%	
25	26	27	28	29	30	31	32	33	34	35	36	
937	2,5	553	1,5	280	0,7	592	1,6	1 634	4,3	340	0,9	7950
916	2,7	327	1,0	174	0,5	1 018	3,0	1 321	3,9	446	1,3	7951
1 508	4,4	227	0,7	351	1,0	804	2,4	1 563	4,6	273	0,8	7952
919	2,8	224	0,7	223	0,7	886	2,7	1 201	3,7	241	0,7	7953
897	4,1	736	3,4	169	0,8	931	4,3	202	0,9	328	1,5	8050
755	3,7	698	3,4	116	0,6	860	4,2	155	0,8	327	1,6	8051
583	2,1	1 272	4,7	93	0,3	1 591	5,9	826	3,0	291	1,1	8052
689	2,5	450	1,6	251	0,9	972	3,5	428	1,5	234	0,8	8150
637	2,3	620	2,2	414	1,5	2 165	7,8	258	0,9	57	0,2	8151
1 580	4,7	1 256	3,7	107	0,3	1 023	3,0	323	1,0	741	2,2	8152
557	3,2	565	3,2	245	1,4	1 292	7,3	442	2,5	110	0,6	8153
359	1,7	608	2,9	152	0,7	2 488	11,9	252	1,2	110	0,5	8154
596	3,3	32	0,2	161	0,9	1 955	10,9	177	1,0	36	0,2	8250
141	2,1	186	2,7	0	0,0	597	8,7	79	1,2	140	2,0	8251
22	0,3	79	1,0	0	0,0	94	1,2	94	1,2	143	1,8	8252
886	2,6	391	1,2	148	0,4	1 020	3,0	1 273	3,8	625	1,8	8350
1 155	3,0	962	2,5	289	0,7	1 284	3,3	408	1,1	345	0,9	8351
1 610	4,5	643	1,8	171	0,5	1 031	2,9	237	0,7	858	2,4	8352
878	3,4	581	2,3	461	1,8	1 100	4,3	379	1,5	359	1,4	8450
475	1,6	997	3,3	311	1,0	2 234	7,4	272	0,9	414	1,4	8451
560	1,8	862	2,8	94	0,3	1 334	4,3	508	1,6	437	1,4	8452
1 029	3,5	970	3,3	79	0,3	1 158	4,0	566	1,9	615	2,1	8453
704	2,5	807	2,8	358	1,2	1 016	3,5	585	2,0	305	1,1	8454
486	2,5	294	1,5	151	0,8	540	2,7	168	0,9	424	2,1	8550
319	1,9	271	1,6	156	0,9	1 061	6,3	520	3,1	109	0,6	8551
984	2,7	2 838	7,7	613	1,7	1 547	4,2	393	1,1	725	2,0	8650
931	2,6	2 198	6,1	156	0,4	2 083	5,8	189	0,5	553	1,5	8651
1 783	5,9	540	1,8	88	0,3	1 093	3,6	230	0,8	471	1,6	9050
1 495	5,1	844	2,9	149	0,5	1 014	3,4	458	1,6	675	2,3	9051
583	3,0	154	0,8	155	0,8	1 273	6,5	83	0,4	19	0,1	9052
615	3,7	170	1,0	146	0,9	625	3,8	516	3,1	183	1,1	9053
1 618	5,7	776	2,7	214	0,7	618	2,2	470	1,6	420	1,5	9054
1 238	4,7	736	2,8	282	1,1	890	3,4	237	0,9	212	0,8	9055
1 205	4,9	344	1,4	35	0,1	1 099	4,5	219	0,9	178	0,7	9056
2 018	5,6	574	1,6	145	0,4	589	1,6	346	1,0	604	1,7	9150
2 016	6,3	305	1,0	79	0,2	376	1,2	612	1,9	317	1,0	9151
2 206	6,6	196	0,6	155	0,5	794	2,4	339	1,0	235	0,7	9152
973	4,7	513	2,5	240	1,2	907	4,4	223	1,1	30	0,1	9250
2 283	5,9	138	0,4	295	0,8	1 145	2,9	554	1,4	498	1,3	9251
1 539	5,7	1 104	4,1	232	0,9	673	2,5	293	1,1	354	1,3	9252
809	2,9	266	1,0	239	0,9	1 538	5,5	351	1,3	145	0,5	9253
1 396	4,2	743	2,2	259	0,8	1 115	3,4	435	1,3	170	0,5	9350
2 501	8,7	838	2,9	219	0,8	705	2,4	506	1,8	112	0,4	9351
1 834	6,1	182	0,6	211	0,7	644	2,2	381	1,3	211	0,7	9352
1 867	5,2	300	0,8	289	0,8	1 270	3,5	708	2,0	319	0,9	9353
1 060	3,5	453	1,5	261	0,9	717	2,4	475	1,6	115	0,4	9450
1 898	4,3	1 115	2,5	172	0,4	892	2,0	3 071	6,9	1 300	2,9	9451
1 898	5,8	874	2,7	289	0,9	1 282	3,9	1 018	3,1	205	0,6	9452
1 695	5,0	675	2,0	189	0,6	1 143	3,4	909	2,7	123	0,4	9453
1 053	3,7	651	2,3	446	1,6	1 191	4,2	1 454	5,2	200	0,7	9454

**Ergebnisse der Stadtratswahl 2008 nach Stimmbezirken**

Stimmbezirk	Wahlberechtigte				Wähler		Wahl- beteili- gung
	lt.Wählerliste		insgesamt	dar. mit Wahl- schein	insgesamt	dar. mit Wahl- schein	
	ohne Wahl- schein	mit Wahl- schein					
	Zahl	Zahl	Zahl	%	Zahl	Zahl	
1	2	3	4	5	6	7	
9455 Henfenfelder Str., Ibsenstr.	870	150	1 020	14,7	546	2	66,7
9550 Bingstr., Am Tiergarten	838	92	930	9,9	577	1	70,9
9551 Kritzstr., Fallrohrstr.	813	91	904	10,1	436	2	57,2
9552 Beim Grönacker, Kachletstr.	907	126	1 033	12,2	554	0	64,7
9553 Aussiger Platz, Heimgartenweg	830	125	955	13,1	413	0	55,2
9554 Urbanstr., Rohrmattenstr.	766	112	878	12,8	457	0	63,7
9555 Valznerweiherstr., Schedelstr.	843	125	968	12,9	525	0	66,0
9556 Viatisstr., Regensburger Str.	762	115	877	13,1	500	34	65,1
9650 Flachsroststr., Au graben	917	146	1 063	13,7	606	1	69,4
9651 Am Bauernfeld, Nestroyst.	884	115	999	11,5	449	4	55,0
9652 Regensburger Str., Puschkinstr.	892	64	956	6,7	472	0	55,5
9653 Fischbacher Hauptstr., Birnthon	850	103	953	10,8	444	0	56,4
9750 Brunn, Netzstall	594	72	666	10,8	379	2	66,4
Briefwahl 9901					485	485	
Briefwahl 9902					413	413	
Briefwahl 9903					436	436	
Briefwahl 9904					429	429	
Briefwahl 9905					619	619	
Briefwahl 9906					482	482	
Briefwahl 9907					487	487	
Briefwahl 9908					427	427	
Briefwahl 9909					449	449	
Briefwahl 9910					580	580	
Briefwahl 9911					434	434	
Briefwahl 9912					543	543	
Briefwahl 9913					458	458	
Briefwahl 9914					506	506	
Briefwahl 9915					525	525	
Briefwahl 9916					445	445	
Briefwahl 9917					537	537	
Briefwahl 9918					398	398	
Briefwahl 9919					461	461	
Briefwahl 9920					500	500	
Briefwahl 9921					521	521	
Briefwahl 9922					430	430	
Briefwahl 9923					600	600	
Briefwahl 9924					616	616	
Briefwahl 9925					545	545	
Briefwahl 9926					500	500	
Briefwahl 9927					520	520	
Briefwahl 9928					608	608	
Briefwahl 9929					560	560	
Briefwahl 9930					547	547	
Briefwahl 9931					467	467	
Briefwahl 9932					535	535	
Briefwahl 9933					725	725	
Briefwahl 9934					547	547	
Briefwahl 9935					602	602	
Briefwahl 9936					549	549	

noch: Ergebnisse der Stadtratswahl 2008 nach Stimmbezirken

ungültige Stimm- zettel	gültige Stimmzettel							gültige Stimmen	Stimmbezirk
	insgesamt	unverändert		kumuliert verändert		panaschiert verändert			
Zahl	Zahl	Zahl	%	Zahl	%	Zahl	%	Zahl	
8	9	10	11	12	13	14	15	16	
13	533	296	55,5	111	20,8	126	23,6	35 164	9455
35	542	327	60,3	172	31,7	43	7,9	35 518	9550
8	428	247	57,7	97	22,7	84	19,6	28 584	9551
14	540	303	56,1	146	27,0	91	16,9	36 098	9552
8	405	222	54,8	102	25,2	81	20,0	27 070	9553
8	449	279	62,1	94	20,9	76	16,9	29 897	9554
5	520	275	52,9	113	21,7	132	25,4	34 890	9555
15	485	261	53,8	109	22,5	115	23,7	32 328	9556
4	602	371	61,6	106	17,6	125	20,8	40 130	9650
8	441	258	58,5	96	21,8	87	19,7	28 889	9651
4	468	261	55,8	118	25,2	89	19,0	30 817	9652
7	437	198	45,3	134	30,7	105	24,0	27 243	9653
5	374	272	72,7	33	8,8	69	18,4	23 857	9750
13	472	273	57,8	64	13,6	135	28,6	31 366	9901
3	410	187	45,6	83	20,2	140	34,1	27 085	9902
10	426	203	47,7	113	26,5	110	25,8	27 054	9903
7	422	218	51,7	72	17,1	132	31,3	28 022	9904
10	609	283	46,5	159	26,1	167	27,4	40 515	9905
8	474	243	51,3	126	26,6	105	22,2	30 699	9906
2	485	217	44,7	147	30,3	121	24,9	32 148	9907
16	411	224	54,5	86	20,9	101	24,6	26 886	9908
4	445	207	46,5	103	23,1	135	30,3	29 211	9909
7	573	295	51,5	135	23,6	143	25,0	37 718	9910
8	426	214	50,2	116	27,2	96	22,5	28 100	9911
8	535	322	60,2	96	17,9	117	21,9	35 129	9912
13	445	223	50,1	97	21,8	125	28,1	29 242	9913
16	490	234	47,8	113	23,1	143	29,2	30 810	9914
14	511	239	46,8	143	28,0	129	25,2	32 292	9915
12	433	198	45,7	124	28,6	111	25,6	28 739	9916
8	529	239	45,2	164	31,0	126	23,8	35 232	9917
9	389	177	45,5	137	35,2	75	19,3	25 430	9918
31	430	214	49,8	134	31,2	82	19,1	29 158	9919
9	491	282	57,4	107	21,8	102	20,8	32 381	9920
6	515	233	45,2	133	25,8	149	28,9	34 296	9921
7	423	232	54,8	112	26,5	79	18,7	27 162	9922
12	588	318	54,1	107	18,2	163	27,7	38 963	9923
4	612	281	45,9	171	27,9	160	26,1	40 283	9924
7	538	220	40,9	229	42,6	89	16,5	34 832	9925
6	494	246	49,8	139	28,1	109	22,1	32 414	9926
9	511	246	48,1	128	25,0	137	26,8	33 546	9927
14	594	297	50,0	122	20,5	175	29,5	39 126	9928
4	556	275	49,5	173	31,1	108	19,4	37 360	9929
5	542	221	40,8	163	30,1	158	29,2	35 700	9930
10	457	274	60,0	77	16,8	106	23,2	30 066	9931
6	529	287	54,3	113	21,4	129	24,4	35 203	9932
15	710	366	51,5	140	19,7	204	28,7	47 201	9933
3	544	299	55,0	113	20,8	132	24,3	36 254	9934
5	597	303	50,8	131	21,9	163	27,3	39 606	9935
7	542	245	45,2	151	27,9	146	26,9	36 319	9936

**Ergebnisse der Stadtratswahl 2008 nach Stimmbezirken**

Stimmbezirk	von den gültigen Stimmen entfielen auf							
	CSU		SPD		Grüne		Bürgerinitiative Ausländerstopp	
	Zahl	%	Zahl	%	Zahl	%	Zahl	%
	17	18	19	20	21	22	23	24
9455 Henfenfelder Str., Ibsenstr.	13 402	38,1	12 618	35,9	2 785	7,9	643	1,8
9550 Bingstr., Am Tiergarten	15 402	43,4	16 226	45,7	842	2,4	302	0,9
9551 Kritzstr., Fallrohrstr.	5 902	20,6	15 007	52,5	1 911	6,7	944	3,3
9552 Beim Grönacker, Kachletstr.	13 007	36,0	15 947	44,2	2 023	5,6	878	2,4
9553 Aussiger Platz, Heimgartenweg	5 978	22,1	15 048	55,6	1 225	4,5	1 124	4,2
9554 Urbanstr., Rohrmattenstr.	8 599	28,8	14 671	49,1	2 095	7,0	386	1,3
9555 Valznerweiherstr., Schedelstr.	11 815	33,9	14 080	40,4	3 684	10,6	641	1,8
9556 Viatisstr., Regensburger Str.	10 527	32,6	13 981	43,2	3 167	9,8	502	1,6
9650 Flachsroststr., Au graben	16 681	41,6	13 898	34,6	3 755	9,4	995	2,5
9651 Am Bauernfeld, Nestroyst.	10 064	34,8	11 494	39,8	2 537	8,8	394	1,4
9652 Regensburger Str., Puschkinstr.	10 814	35,1	13 067	42,4	1 843	6,0	680	2,2
9653 Fischbacher Hauptstr., Birnthon	10 263	37,7	11 301	41,5	1 570	5,8	595	2,2
9750 Brunn, Netzstall	9 143	38,3	9 321	39,1	2 026	8,5	1 003	4,2
Briefwahl 9901	9 633	30,7	12 634	40,3	2 982	9,5	1 017	3,2
Briefwahl 9902	7 128	26,3	10 741	39,7	3 049	11,3	1 076	4,0
Briefwahl 9903	9 239	34,2	12 423	45,9	1 533	5,7	970	3,6
Briefwahl 9904	12 086	43,1	8 762	31,3	2 294	8,2	1 211	4,3
Briefwahl 9905	17 685	43,7	14 637	36,1	1 917	4,7	1 852	4,6
Briefwahl 9906	8 380	27,3	15 040	49,0	1 381	4,5	1 696	5,5
Briefwahl 9907	11 595	36,1	15 487	48,2	1 553	4,8	506	1,6
Briefwahl 9908	9 723	36,2	12 127	45,1	975	3,6	1 230	4,6
Briefwahl 9909	12 396	42,4	10 418	35,7	1 608	5,5	1 696	5,8
Briefwahl 9910	15 554	41,2	14 685	38,9	2 601	6,9	769	2,0
Briefwahl 9911	9 634	34,3	11 331	40,3	1 473	5,2	1 261	4,5
Briefwahl 9912	12 938	36,8	16 261	46,3	1 306	3,7	1 193	3,4
Briefwahl 9913	8 060	27,6	13 496	46,2	1 504	5,1	1 596	5,5
Briefwahl 9914	10 963	35,6	11 934	38,7	2 497	8,1	1 050	3,4
Briefwahl 9915	11 792	36,5	12 814	39,7	1 779	5,5	945	2,9
Briefwahl 9916	11 580	40,3	11 695	40,7	1 200	4,2	1 391	4,8
Briefwahl 9917	11 661	33,1	14 718	41,8	2 460	7,0	1 611	4,6
Briefwahl 9918	7 794	30,6	13 154	51,7	773	3,0	1 369	5,4
Briefwahl 9919	7 771	26,7	16 587	56,9	979	3,4	1 474	5,1
Briefwahl 9920	14 687	45,4	11 866	36,6	1 105	3,4	893	2,8
Briefwahl 9921	13 434	39,2	13 430	39,2	1 985	5,8	1 148	3,3
Briefwahl 9922	9 993	36,8	11 756	43,3	886	3,3	1 202	4,4
Briefwahl 9923	14 174	36,4	15 992	41,0	1 641	4,2	757	1,9
Briefwahl 9924	16 615	41,2	15 805	39,2	2 110	5,2	1 157	2,9
Briefwahl 9925	6 625	19,0	22 684	65,1	1 162	3,3	690	2,0
Briefwahl 9926	8 692	26,8	17 024	52,5	1 102	3,4	1 764	5,4
Briefwahl 9927	10 125	30,2	15 926	47,5	1 280	3,8	999	3,0
Briefwahl 9928	16 633	42,5	15 395	39,3	1 898	4,9	917	2,3
Briefwahl 9929	16 902	45,2	13 909	37,2	997	2,7	865	2,3
Briefwahl 9930	16 093	45,1	11 539	32,3	2 484	7,0	850	2,4
Briefwahl 9931	10 649	35,4	12 636	42,0	2 006	6,7	831	2,8
Briefwahl 9932	14 756	41,9	11 698	33,2	3 331	9,5	809	2,3
Briefwahl 9933	20 696	43,8	15 231	32,3	3 932	8,3	1 125	2,4
Briefwahl 9934	19 040	52,5	9 420	26,0	2 279	6,3	424	1,2
Briefwahl 9935	16 172	40,8	13 387	33,8	2 894	7,3	1 007	2,5
Briefwahl 9936	17 788	49,0	9 584	26,4	2 766	7,6	347	1,0



**noch: Ergebnisse der Stadtratswahl 2008 nach Stimmbezirken**

von den gültigen Stimmen entfielen auf												Stimmbezirk
FDP		Die Guten		REP		LINKE LISTE Nürnberg		Nürnberger Bürgerliste - Freie Wähler e.v.		ödp		
Zahl	%	Zahl	%	Zahl	%	Zahl	%	Zahl	%	Zahl	%	
25	26	27	28	29	30	31	32	33	34	35	36	
2 014	5,7	724	2,1	371	1,1	1 244	3,5	1 090	3,1	273	0,8	9455
1 158	3,3	137	0,4	353	1,0	663	1,9	294	0,8	141	0,4	9550
453	1,6	1 463	5,1	426	1,5	1 446	5,1	522	1,8	510	1,8	9551
662	1,8	701	1,9	496	1,4	1 327	3,7	548	1,5	509	1,4	9552
670	2,5	599	2,2	399	1,5	1 321	4,9	320	1,2	386	1,4	9553
1 257	4,2	651	2,2	176	0,6	1 192	4,0	365	1,2	505	1,7	9554
1 157	3,3	1 335	3,8	289	0,8	1 220	3,5	194	0,6	475	1,4	9555
550	1,7	1 205	3,7	140	0,4	1 158	3,6	430	1,3	668	2,1	9556
2 288	5,7	537	1,3	211	0,5	945	2,4	496	1,2	324	0,8	9650
1 768	6,1	545	1,9	151	0,5	1 301	4,5	180	0,6	455	1,6	9651
1 154	3,7	684	2,2	309	1,0	1 292	4,2	662	2,1	312	1,0	9652
1 372	5,0	268	1,0	107	0,4	795	2,9	420	1,5	552	2,0	9653
994	4,2	140	0,6	227	1,0	458	1,9	300	1,3	245	1,0	9750
710	2,3	881	2,8	534	1,7	2 303	7,3	235	0,7	437	1,4	9901
807	3,0	721	2,7	249	0,9	2 772	10,2	189	0,7	353	1,3	9902
554	2,0	263	1,0	694	2,6	862	3,2	213	0,8	303	1,1	9903
2 025	7,2	386	1,4	161	0,6	208	0,7	425	1,5	464	1,7	9904
1 470	3,6	295	0,7	704	1,7	935	2,3	461	1,1	559	1,4	9905
805	2,6	829	2,7	376	1,2	1 808	5,9	220	0,7	164	0,5	9906
665	2,1	282	0,9	285	0,9	906	2,8	323	1,0	546	1,7	9907
1 020	3,8	109	0,4	402	1,5	747	2,8	386	1,4	167	0,6	9908
789	2,7	356	1,2	171	0,6	816	2,8	484	1,7	477	1,6	9909
1 222	3,2	575	1,5	342	0,9	1 012	2,7	668	1,8	290	0,8	9910
1 419	5,0	467	1,7	256	0,9	1 053	3,7	486	1,7	720	2,6	9911
831	2,4	260	0,7	332	0,9	1 346	3,8	358	1,0	304	0,9	9912
543	1,9	349	1,2	406	1,4	2 504	8,6	324	1,1	460	1,6	9913
982	3,2	692	2,2	839	2,7	1 333	4,3	243	0,8	277	0,9	9914
981	3,0	788	2,4	356	1,1	2 421	7,5	251	0,8	165	0,5	9915
742	2,6	393	1,4	122	0,4	931	3,2	419	1,5	266	0,9	9916
1 692	4,8	667	1,9	592	1,7	1 208	3,4	208	0,6	415	1,2	9917
426	1,7	240	0,9	409	1,6	1 065	4,2	158	0,6	42	0,2	9918
284	1,0	257	0,9	427	1,5	721	2,5	489	1,7	169	0,6	9919
1 770	5,5	375	1,2	276	0,9	816	2,5	448	1,4	145	0,4	9920
829	2,4	301	0,9	249	0,7	1 429	4,2	953	2,8	538	1,6	9921
631	2,3	232	0,9	742	2,7	835	3,1	574	2,1	311	1,1	9922
1 641	4,2	903	2,3	267	0,7	1 635	4,2	1 164	3,0	789	2,0	9923
1 039	2,6	462	1,1	223	0,6	1 462	3,6	772	1,9	638	1,6	9924
468	1,3	334	1,0	763	2,2	1 736	5,0	182	0,5	188	0,5	9925
789	2,4	435	1,3	222	0,7	1 771	5,5	292	0,9	323	1,0	9926
1 071	3,2	465	1,4	822	2,5	2 112	6,3	507	1,5	239	0,7	9927
1 309	3,3	341	0,9	190	0,5	737	1,9	596	1,5	1 110	2,8	9928
1 281	3,4	157	0,4	546	1,5	1 413	3,8	760	2,0	530	1,4	9929
1 900	5,3	303	0,8	243	0,7	967	2,7	601	1,7	720	2,0	9930
1 202	4,0	553	1,8	450	1,5	1 087	3,6	271	0,9	381	1,3	9931
2 046	5,8	681	1,9	373	1,1	703	2,0	340	1,0	466	1,3	9932
2 891	6,1	536	1,1	456	1,0	940	2,0	943	2,0	451	1,0	9933
2 541	7,0	672	1,9	294	0,8	799	2,2	490	1,4	295	0,8	9934
2 232	5,6	842	2,1	120	0,3	765	1,9	1 485	3,7	702	1,8	9935
2 108	5,8	815	2,2	324	0,9	1 142	3,1	780	2,1	665	1,8	9936

**Ergebnisse der Stadtratswahl 2008 nach Stimmbezirken**

Stimmbezirk	Wahlberechtigte				Wähler		Wahl- beteili- gung
	lt.Wählerliste		insgesamt	dar. mit Wahl- schein	insgesamt	dar. mit Wahl- schein	
	ohne Wahl- schein	mit Wahl- schein					
	Zahl	Zahl	Zahl	%	Zahl	Zahl	
1	2	3	4	5	6	7	
Briefwahl 9937					538	538	
Briefwahl 9938					539	539	
Briefwahl 9939					686	686	
Briefwahl 9940					528	528	
Briefwahl 9941					680	680	
Briefwahl 9942					462	462	
Briefwahl 9943					428	428	
Briefwahl 9944					421	421	
Briefwahl 9945					499	499	
Briefwahl 9946					585	585	
Briefwahl 9947					480	480	
Briefwahl 9948					459	459	
Briefwahl 9949					530	530	
Briefwahl 9950					510	510	
Briefwahl 9951					514	514	
Briefwahl 9952					658	658	
Briefwahl 9953					491	491	
Briefwahl 9954					489	489	
Briefwahl 9955					552	552	
Briefwahl 9956					693	693	
Briefwahl 9957					647	647	
Briefwahl 9958					524	524	
Briefwahl 9959					588	588	
Briefwahl 9960					516	516	
Briefwahl 9961					572	572	
Briefwahl 9962					634	634	
Briefwahl 9963					556	556	
Briefwahl 9964					460	460	
Briefwahl 9965					563	563	
<b>insgesamt</b>	329 941	38 169	368 110	10,4	184 408	34 719	50,1

**noch: Ergebnisse der Stadtratswahl 2008 nach Stimmbezirken**

ungültige Stimm- zettel	gültige Stimmzettel							gültige Stimmen	Stimmbezirk
	insgesamt	unverändert		kumuliert verändert		panaschiert verändert			
Zahl	Zahl	Zahl	%	Zahl	%	Zahl	%	Zahl	
8	9	10	11	12	13	14	15	16	
10	528	259	49,1	140	26,5	129	24,4	35 503	9937
12	527	279	52,9	128	24,3	120	22,8	34 950	9938
14	672	369	54,9	102	15,2	201	29,9	44 228	9939
8	520	281	54,0	70	13,5	169	32,5	34 510	9940
8	672	337	50,1	170	25,3	165	24,6	44 318	9941
5	457	259	56,7	47	10,3	151	33,0	30 355	9942
5	423	219	51,8	75	17,7	129	30,5	28 061	9943
17	404	216	53,5	90	22,3	98	24,3	27 164	9944
8	491	271	55,2	102	20,8	118	24,0	32 831	9945
9	576	328	56,9	95	16,5	153	26,6	37 920	9946
10	470	213	45,3	121	25,7	136	28,9	30 470	9947
15	444	253	57,0	69	15,5	122	27,5	29 475	9948
25	505	288	57,0	63	12,5	154	30,5	33 809	9949
10	500	237	47,4	78	15,6	185	37,0	32 952	9950
8	506	290	57,3	87	17,2	129	25,5	33 543	9951
25	633	356	56,2	101	16,0	176	27,8	42 660	9952
21	470	260	55,3	82	17,4	128	27,2	31 491	9953
19	470	247	52,6	95	20,2	128	27,2	30 730	9954
3	549	289	52,6	104	18,9	156	28,4	36 466	9955
17	676	334	49,4	84	12,4	258	38,2	43 945	9956
11	636	283	44,5	151	23,7	202	31,8	40 159	9957
9	515	296	57,5	60	11,7	159	30,9	34 103	9958
8	580	267	46,0	156	26,9	157	27,1	38 148	9959
5	511	239	46,8	98	19,2	174	34,1	32 949	9960
37	535	231	43,2	126	23,6	178	33,3	35 770	9961
16	618	280	45,3	164	26,5	174	28,2	40 040	9962
18	538	277	51,5	115	21,4	146	27,1	35 106	9963
3	457	254	55,6	84	18,4	119	26,0	30 385	9964
8	555	289	52,1	129	23,2	137	24,7	36 610	9965
4 232	180 176	101 550	56,4	42 913	23,8	35 713	19,8	11 838 421	<b>insges.</b>

**Ergebnisse der Stadtratswahl 2008 nach Stimmbezirken**

Stimmbezirk	von den gültigen Stimmen entfielen auf							
	CSU		SPD		Grüne		Bürgerinitiative Ausländerstopp	
	Zahl	%	Zahl	%	Zahl	%	Zahl	%
	17	18	19	20	21	22	23	24
Briefwahl 9937	19 231	54,2	10 537	29,7	1 672	4,7	253	0,7
Briefwahl 9938	14 518	41,5	13 937	39,9	1 901	5,4	617	1,8
Briefwahl 9939	17 314	39,1	16 343	37,0	3 787	8,6	1 152	2,6
Briefwahl 9940	8 319	24,1	15 588	45,2	3 524	10,2	735	2,1
Briefwahl 9941	13 262	29,9	18 919	42,7	4 942	11,2	1 209	2,7
Briefwahl 9942	7 408	24,4	11 190	36,9	3 886	12,8	1 658	5,5
Briefwahl 9943	7 669	27,3	13 091	46,7	2 852	10,2	569	2,0
Briefwahl 9944	6 659	24,5	12 856	47,3	2 085	7,7	923	3,4
Briefwahl 9945	9 227	28,1	14 082	42,9	3 152	9,6	1 210	3,7
Briefwahl 9946	13 233	34,9	13 281	35,0	3 763	9,9	1 104	2,9
Briefwahl 9947	7 271	23,9	13 091	43,0	3 425	11,2	1 072	3,5
Briefwahl 9948	14 037	47,6	8 893	30,2	2 459	8,3	611	2,1
Briefwahl 9949	13 183	39,0	11 657	34,5	3 124	9,2	399	1,2
Briefwahl 9950	9 894	30,0	11 518	35,0	4 540	13,8	52	0,2
Briefwahl 9951	12 042	35,9	12 061	36,0	3 111	9,3	977	2,9
Briefwahl 9952	14 726	34,5	16 295	38,2	4 293	10,1	805	1,9
Briefwahl 9953	10 364	32,9	12 491	39,7	1 866	5,9	1 000	3,2
Briefwahl 9954	9 791	31,9	13 685	44,5	2 178	7,1	1 008	3,3
Briefwahl 9955	13 161	36,1	14 622	40,1	3 061	8,4	1 011	2,8
Briefwahl 9956	9 961	22,7	17 791	40,5	7 533	17,1	762	1,7
Briefwahl 9957	13 132	32,7	16 321	40,6	3 884	9,7	902	2,2
Briefwahl 9958	11 342	33,3	13 356	39,2	3 315	9,7	762	2,2
Briefwahl 9959	17 270	45,3	12 832	33,6	2 127	5,6	1 796	4,7
Briefwahl 9960	10 112	30,7	14 181	43,0	2 942	8,9	876	2,7
Briefwahl 9961	16 324	45,6	12 218	34,2	1 954	5,5	797	2,2
Briefwahl 9962	15 065	37,6	15 061	37,6	3 205	8,0	941	2,4
Briefwahl 9963	10 358	29,5	14 963	42,6	3 508	10,0	818	2,3
Briefwahl 9964	7 962	26,2	13 695	45,1	2 833	9,3	785	2,6
Briefwahl 9965	15 069	41,2	13 767	37,6	2 816	7,7	757	2,1
<b>insgesamt</b>	<b>3 785 959</b>	<b>32,0</b>	<b>5 119 222</b>	<b>43,2</b>	<b>899 694</b>	<b>7,6</b>	<b>393 134</b>	<b>3,3</b>

**noch: Ergebnisse der Stadtratswahl 2008 nach Stimmbezirken**

von den gültigen Stimmen entfielen auf												Stimmbezirk
FDP		Die Guten		REP		LINKE LISTE Nürnberg		Nürnberger Bürgerliste - Freie Wähler e.v.		ödp		
Zahl	%	Zahl	%	Zahl	%	Zahl	%	Zahl	%	Zahl	%	
25	26	27	28	29	30	31	32	33	34	35	36	
2 046	5,8	320	0,9	253	0,7	457	1,3	586	1,7	148	0,4	9937
1 157	3,3	930	2,7	272	0,8	953	2,7	192	0,5	473	1,4	9938
1 961	4,4	1 289	2,9	229	0,5	1 162	2,6	642	1,5	349	0,8	9939
1 056	3,1	2 009	5,8	449	1,3	1 929	5,6	342	1,0	559	1,6	9940
1 851	4,2	1 006	2,3	383	0,9	1 583	3,6	565	1,3	598	1,3	9941
1 593	5,2	1 369	4,5	264	0,9	1 929	6,4	391	1,3	667	2,2	9942
489	1,7	1 033	3,7	484	1,7	1 344	4,8	306	1,1	224	0,8	9943
1 132	4,2	785	2,9	296	1,1	1 679	6,2	368	1,4	381	1,4	9944
1 573	4,8	861	2,6	632	1,9	1 302	4,0	366	1,1	426	1,3	9945
2 233	5,9	855	2,3	550	1,5	1 665	4,4	612	1,6	624	1,6	9946
1 594	5,2	1 816	6,0	315	1,0	1 381	4,5	349	1,1	156	0,5	9947
1 063	3,6	509	1,7	128	0,4	819	2,8	611	2,1	345	1,2	9948
1 834	5,4	1 231	3,6	498	1,5	1 459	4,3	210	0,6	214	0,6	9949
2 009	6,1	1 024	3,1	172	0,5	2 741	8,3	611	1,9	391	1,2	9950
1 230	3,7	1 913	5,7	247	0,7	1 121	3,3	526	1,6	315	0,9	9951
2 633	6,2	1 066	2,5	246	0,6	1 331	3,1	610	1,4	655	1,5	9952
2 381	7,6	510	1,6	442	1,4	1 214	3,9	978	3,1	245	0,8	9953
1 281	4,2	873	2,8	286	0,9	767	2,5	476	1,5	385	1,3	9954
785	2,2	642	1,8	290	0,8	1 388	3,8	1 042	2,9	464	1,3	9955
2 193	5,0	2 018	4,6	68	0,2	2 556	5,8	590	1,3	473	1,1	9956
1 829	4,6	1 018	2,5	160	0,4	1 883	4,7	474	1,2	556	1,4	9957
2 206	6,5	973	2,9	68	0,2	1 401	4,1	356	1,0	324	1,0	9958
992	2,6	729	1,9	181	0,5	893	2,3	685	1,8	643	1,7	9959
1 133	3,4	1 190	3,6	46	0,1	1 970	6,0	266	0,8	233	0,7	9960
1 830	5,1	412	1,2	233	0,7	734	2,1	706	2,0	562	1,6	9961
1 237	3,1	967	2,4	489	1,2	1 544	3,9	728	1,8	803	2,0	9962
1 099	3,1	1 236	3,5	372	1,1	1 690	4,8	534	1,5	528	1,5	9963
1 507	5,0	930	3,1	287	0,9	1 432	4,7	493	1,6	461	1,5	9964
1 653	4,5	607	1,7	152	0,4	838	2,3	737	2,0	214	0,6	9965
375 697	3,2	277 350	2,3	118 391	1,0	568 815	4,8	166 445	1,4	133 714	1,1	<b>insges.</b>

### Ergebnisse der Stadtratswahl 2008 nach Statistischen Bezirken

Statistischer Bezirk	Wahlberechtigte				Wähler		Wahlbe- teiligung
	lt.Wählerliste		insgesamt	dar. mit Wahl- schein	insgesamt	dar. mit Wahl- schein	
	ohne Wahl- schein	mit Wahl- schein					
	Zahl	Zahl	Zahl	%	Zahl	Zahl	
1	2	3	4	5	6	7	
01 Altstadt, St. Lorenz	3 158	431	3 589	12,0	962	8	37,5
02 Marienvorstadt	766	123	889	13,8	262	0	42,1
03 Tafelhof	623	53	676	7,8	198	0	36,4
04 Gostenhof	4 571	406	4 977	8,2	1 365	5	34,7
05 Himpfelshof	3 563	556	4 119	13,5	1 619	5	51,5
06 Altstadt, St. Sebald	6 235	932	7 167	13,0	2 599	5	48,0
07 St. Johannes	5 350	762	6 112	12,5	2 452	29	51,0
08 Pirckheimerstraße	4 977	588	5 565	10,6	2 165	3	48,5
09 Wöhrd	6 539	722	7 261	9,9	2 729	9	46,5
10 Ludwigsfeld	6 296	640	6 936	9,2	2 362	4	42,4
11 Glockenhof	10 298	1 018	11 316	9,0	3 657	6	40,4
12 Guntherstraße	2 365	408	2 773	14,7	1 174	3	55,6
13 Galgenhof	10 059	1 048	11 107	9,4	3 628	7	41,2
14 Hummelstein	6 373	642	7 015	9,2	2 760	0	47,7
15 Gugelstraße	4 166	319	4 485	7,1	1 246	0	34,3
16 Steinbühl	6 883	566	7 449	7,6	2 170	8	35,9
17 Gibitzenhof	3 069	217	3 286	6,6	1 025	0	37,2
19 Schweinau	2 944	160	3 104	5,2	783	2	29,8
20 St. Leonhard	7 860	655	8 515	7,7	2 727	4	39,0
21 Sündersbühl	3 348	201	3 549	5,7	1 069	2	35,2
22 Bärenschanze	5 081	495	5 576	8,9	1 512	3	35,1
23 Sandberg	7 166	731	7 897	9,3	2 713	1	42,8
24 Bielingplatz	3 328	484	3 812	12,7	1 647	3	54,7
25 Uhlandstraße	6 944	783	7 727	10,1	3 011	7	48,1
26 Maxfeld	6 584	833	7 417	11,2	2 944	5	49,8
27 Veilhof	7 341	876	8 217	10,7	3 316	81	49,1
28 Tullnau	2 541	225	2 766	8,1	992	5	43,1
29 Gleißhammer	3 930	582	4 512	12,9	1 952	5	54,9
30 Dutzendteich	586	81	667	12,1	212	0	42,8
31 Rangierbahnhof-Siedlung	2 590	342	2 932	11,7	1 357	2	56,8
32 Langwasser Nordwest	5 495	517	6 012	8,6	2 376	1	47,3
33 Langwasser Nordost	4 676	496	5 172	9,6	2 134	2	49,9
35 Altenfurt Nord	849	84	933	9,0	439	2	55,0
36 Langwasser Südost	7 423	589	8 012	7,4	2 718	3	40,6
37 Langwasser Südwest	6 358	552	6 910	8,0	2 861	4	48,6
38 Altenfurt, Moorenbrunn	5 867	744	6 611	11,3	3 357	0	61,0
40 Hasenbuck	2 453	215	2 668	8,1	859	1	39,5
43 Dianastraße	1 164	71	1 235	5,7	240	0	24,7
44 Trierer Straße	3 627	510	4 137	12,3	2 427	3	69,8
45 Gartenstadt	5 299	808	6 107	13,2	3 252	5	65,2
46 Werderau	2 850	197	3 047	6,5	1 371	3	50,8
47 Maiach	850	40	890	4,5	478	0	57,8
48 Katzwang, Reichelsdorf	7 651	988	8 639	11,4	4 181	5	58,7
49 Kornburg, Worzeldorf	8 975	1 258	10 233	12,3	5 259	8	62,5
50 Hohe Marter	4 526	331	4 857	6,8	1 684	0	40,9
51 Röthenbach West	6 517	571	7 088	8,1	2 758	2	46,2
52 Röthenbach Ost	7 800	753	8 553	8,8	3 767	3	52,0
53 Eibach	6 112	757	6 869	11,0	3 359	4	58,9
54 Reichelsdorf	5 395	478	5 873	8,1	2 350	3	47,4
55 Krottenbach, Mühlhof	1 699	217	1 916	11,3	953	2	59,9

**noch: Ergebnisse der Stadtratswahl 2008 nach Statistischen Bezirken**

ungültige Stimm- zettel	gültige Stimmzettel							gültige Stimmen	Statistischer Bezirk
	insgesamt	unverändert		kumuliert verändert		panaschiert verändert			
	Zahl	Zahl	%	Zahl	%	Zahl	%		
8	9	10	11	12	13	14	15	16	
22	940	555	59,0	195	20,7	190	20,2	62 635	01
5	257	177	68,9	36	14,0	44	17,1	17 401	02
3	195	114	58,5	50	25,6	31	15,9	12 489	03
36	1 329	656	49,4	291	21,9	382	28,7	85 795	04
29	1 590	970	61,0	239	15,0	381	24,0	104 968	05
61	2 538	1 581	62,3	458	18,0	499	19,7	169 216	06
56	2 396	1 447	60,4	446	18,6	503	21,0	157 662	07
42	2 123	1 305	61,5	390	18,4	428	20,2	142 316	08
73	2 656	1 647	62,0	504	19,0	505	19,0	176 132	09
65	2 297	1 423	62,0	495	21,5	379	16,5	154 385	10
83	3 574	2 124	59,4	722	20,2	728	20,4	235 919	11
21	1 153	688	59,7	232	20,1	233	20,2	77 266	12
104	3 524	2 121	60,2	696	19,8	707	20,1	232 088	13
73	2 687	1 654	61,6	648	24,1	385	14,3	175 193	14
39	1 207	761	63,0	225	18,6	221	18,3	78 746	15
86	2 084	1 259	60,4	538	25,8	287	13,8	136 091	16
44	981	550	56,1	305	31,1	126	12,8	62 729	17
40	743	395	53,2	241	32,4	107	14,4	48 118	19
114	2 613	1 465	56,1	771	29,5	377	14,4	168 973	20
55	1 014	535	52,8	349	34,4	130	12,8	65 900	21
54	1 458	745	51,1	317	21,7	396	27,2	92 811	22
71	2 642	1 604	60,7	520	19,7	518	19,6	173 961	23
34	1 613	1 003	62,2	281	17,4	329	20,4	107 114	24
83	2 928	1 810	61,8	523	17,9	595	20,3	193 345	25
78	2 866	1 744	60,9	558	19,5	564	19,7	189 579	26
70	3 246	1 957	60,3	659	20,3	630	19,4	214 181	27
39	953	623	65,4	185	19,4	145	15,2	62 441	28
41	1 911	1 104	57,8	441	23,1	366	19,2	127 705	29
2	210	108	51,4	51	24,3	51	24,3	13 903	30
30	1 327	516	38,9	623	46,9	188	14,2	85 267	31
64	2 312	1 266	54,8	721	31,2	325	14,1	150 316	32
59	2 075	1 108	53,4	604	29,1	363	17,5	135 763	33
16	423	256	60,5	99	23,4	68	16,1	28 216	35
109	2 609	1 382	53,0	854	32,7	373	14,3	170 075	36
78	2 783	1 711	61,5	725	26,1	347	12,5	182 553	37
61	3 296	1 901	57,7	835	25,3	560	17,0	216 593	38
7	852	562	66,0	165	19,4	125	14,7	55 947	40
2	238	139	58,4	62	26,1	37	15,5	15 231	43
46	2 381	1 250	52,5	672	28,2	459	19,3	156 901	44
55	3 197	1 723	53,9	1 024	32,0	450	14,1	208 962	45
38	1 333	815	61,1	339	25,4	179	13,4	86 257	46
14	464	261	56,3	142	30,6	61	13,1	30 315	47
80	4 101	2 295	56,0	1 044	25,5	762	18,6	269 011	48
80	5 179	2 802	54,1	1 357	26,2	1 020	19,7	340 470	49
57	1 627	985	60,5	426	26,2	216	13,3	105 267	50
74	2 684	1 490	55,5	878	32,7	316	11,8	175 542	51
87	3 680	2 216	60,2	916	24,9	548	14,9	241 490	52
61	3 298	1 668	50,6	1 008	30,6	622	18,9	215 657	53
56	2 294	1 420	61,9	559	24,4	315	13,7	150 294	54
18	935	550	58,8	212	22,7	173	18,5	61 389	55

## Ergebnisse der Stadtratswahl 2008 nach Statistischen Bezirken

Statistischer Bezirk	von den gültigen Stimmen entfielen auf									
	CSU		SPD		Grüne		Bürgerinitiative Ausländerstopp		FDP	
	Zahl	%	Zahl	%	Zahl	%	Zahl	%	Zahl	%
	17	18	19	20	21	22	23	24	25	26
01 Altstadt, St. Lorenz	17 817	28,4	24 478	39,1	7 548	12,1	1 340	2,1	3 180	5,1
02 Marienvorstadt	4 914	28,2	6 208	35,7	3 048	17,5	217	1,2	493	2,8
03 Tafelhof	2 617	21,0	6 507	52,1	793	6,3	560	4,5	305	2,4
04 Gostenhof	13 317	15,5	34 077	39,7	14 169	16,5	1 747	2,0	1 943	2,3
05 Himpfelshof	24 691	23,5	39 957	38,1	17 332	16,5	2 179	2,1	3 967	3,8
06 Altstadt, St. Sebald	47 534	28,1	74 195	43,8	17 838	10,5	2 598	1,5	7 522	4,4
07 St. Johannes	39 929	25,3	64 895	41,2	21 456	13,6	3 320	2,1	6 702	4,3
08 Pirckheimerstraße	34 575	24,3	61 922	43,5	18 120	12,7	2 111	1,5	5 890	4,1
09 Wöhrd	46 833	26,6	76 611	43,5	17 556	10,0	7 003	4,0	7 168	4,1
10 Ludwigsfeld	34 773	22,5	75 660	49,0	10 232	6,6	4 347	2,8	4 891	3,2
11 Glockenhof	51 481	21,8	111 796	47,4	22 315	9,5	8 958	3,8	7 772	3,3
12 Guntherstraße	24 178	31,3	31 755	41,1	7 922	10,3	1 482	1,9	3 447	4,5
13 Galgenhof	50 946	22,0	106 653	46,0	24 649	10,6	7 459	3,2	7 041	3,0
14 Hummelstein	43 009	24,5	91 087	52,0	8 180	4,7	7 590	4,3	3 434	2,0
15 Gugelstraße	16 638	21,1	40 931	52,0	4 924	6,3	3 302	4,2	1 719	2,2
16 Steinbühl	33 881	24,9	66 915	49,2	7 684	5,6	5 996	4,4	3 513	2,6
17 Gibitzenhof	17 009	27,1	31 173	49,7	2 545	4,1	4 463	7,1	1 242	2,0
19 Schweinau	19 192	39,9	19 433	40,4	1 647	3,4	2 208	4,6	1 443	3,0
20 St. Leonhard	51 352	30,4	78 495	46,5	9 342	5,5	8 967	5,3	3 584	2,1
21 Sündersbühl	19 156	29,1	31 403	47,7	1 903	2,9	5 368	8,1	316	0,5
22 Bärenschanze	17 746	19,1	40 196	43,3	10 843	11,7	2 195	2,4	2 070	2,2
23 Sandberg	37 977	21,8	80 757	46,4	17 025	9,8	7 894	4,5	4 448	2,6
24 Bielingplatz	27 306	25,5	46 260	43,2	14 559	13,6	1 989	1,9	2 769	2,6
25 Uhlandstraße	44 510	23,0	84 673	43,8	26 787	13,9	3 987	2,1	5 799	3,0
26 Maxfeld	51 858	27,4	83 434	44,0	19 207	10,1	5 700	3,0	6 396	3,4
27 Veilhof	47 609	22,2	105 524	49,3	23 545	11,0	4 415	2,1	6 036	2,8
28 Tullnau	20 456	32,8	25 263	40,5	6 201	9,9	1 912	3,1	2 063	3,3
29 Gleißhammer	39 796	31,2	54 441	42,6	10 738	8,4	3 311	2,6	4 416	3,5
30 Dutzendteich	4 171	30,0	5 914	42,5	882	6,3	534	3,8	687	4,9
31 Rangierbahnhof-Siedlung	15 119	17,7	54 960	64,5	2 401	2,8	3 332	3,9	763	0,9
32 Langwasser Nordwest	51 178	34,0	69 512	46,2	4 918	3,3	7 683	5,1	2 634	1,8
33 Langwasser Nordost	48 718	35,9	59 859	44,1	6 756	5,0	3 770	2,8	2 620	1,9
35 Altenfurt Nord	8 876	31,5	13 241	46,9	1 711	6,1	859	3,0	893	3,2
36 Langwasser Südost	61 040	35,9	73 795	43,4	6 330	3,7	7 241	4,3	3 818	2,2
37 Langwasser Südwest	58 394	32,0	88 666	48,6	6 384	3,5	9 560	5,2	2 983	1,6
38 Altenfurt, Moorenbrunn	86 957	40,1	90 516	41,8	10 879	5,0	5 238	2,4	5 331	2,5
40 Hasenbuck	12 009	21,5	29 531	52,8	2 678	4,8	3 601	6,4	896	1,6
43 Dianastraße	3 097	20,3	7 805	51,2	559	3,7	1 544	10,1	308	2,0
44 Trierer Straße	45 587	29,1	79 986	51,0	11 006	7,0	4 291	2,7	3 539	2,3
45 Gartenstadt	38 929	18,6	130 524	62,5	7 511	3,6	9 529	4,6	3 222	1,5
46 Werderau	20 026	23,2	44 609	51,7	3 077	3,6	8 359	9,7	1 105	1,3
47 Maiach	11 558	38,1	12 477	41,2	573	1,9	1 450	4,8	1 010	3,3
48 Katzwang, Reichelsdorf	106 089	39,4	106 413	39,6	19 454	7,2	7 389	2,7	7 331	2,7
49 Kornburg, Worzeldorf	131 436	38,6	138 019	40,5	18 608	5,5	12 461	3,7	10 869	3,2
50 Hohe Marter	35 353	33,6	46 795	44,5	3 847	3,7	9 277	8,8	1 732	1,6
51 Röthenbach West	73 385	41,8	71 373	40,7	5 992	3,4	8 062	4,6	3 670	2,1
52 Röthenbach Ost	91 183	37,8	102 451	42,4	10 447	4,3	11 976	5,0	6 016	2,5
53 Eibach	90 933	42,2	81 208	37,7	13 000	6,0	9 311	4,3	5 481	2,5
54 Reichelsdorf	55 884	37,2	63 158	42,0	7 819	5,2	6 427	4,3	2 977	2,0
55 Krottenbach, Mühlhof	22 146	36,1	27 565	44,9	4 648	7,6	1 600	2,6	1 116	1,8



**noch: Ergebnisse der Stadtratswahl 2008 nach Statistischen Bezirken**

von den gültigen Stimmen entfielen auf										Statistischer Bezirk
Die Guten		REP		LINKE LISTE Nürnberg		Nürnberger Bürgerliste - Freie Wähler e.v.		ödp		
Zahl	%	Zahl	%	Zahl	%	Zahl	%	Zahl	%	
27	28	29	30	31	32	33	34	35	36	
2 118	3,4	533	0,9	3 777	6,0	754	1,2	1 090	1,7	01
746	4,3	146	0,8	1 147	6,6	261	1,5	221	1,3	02
550	4,4	84	0,7	882	7,1	80	0,6	111	0,9	03
6 951	8,1	935	1,1	10 437	12,2	905	1,1	1 314	1,5	04
6 014	5,7	405	0,4	7 973	7,6	1 083	1,0	1 367	1,3	05
6 899	4,1	1 017	0,6	7 720	4,6	1 833	1,1	2 060	1,2	06
8 066	5,1	568	0,4	8 160	5,2	2 284	1,4	2 282	1,4	07
5 891	4,1	764	0,5	9 030	6,3	2 118	1,5	1 895	1,3	08
5 700	3,2	1 895	1,1	9 540	5,4	1 716	1,0	2 110	1,2	09
6 504	4,2	2 613	1,7	12 027	7,8	1 681	1,1	1 657	1,1	10
10 398	4,4	2 434	1,0	16 490	7,0	2 127	0,9	2 148	0,9	11
2 024	2,6	593	0,8	3 548	4,6	1 621	2,1	696	0,9	12
10 516	4,5	2 416	1,0	17 956	7,7	2 456	1,1	1 996	0,9	13
3 961	2,3	2 804	1,6	11 688	6,7	2 101	1,2	1 339	0,8	14
2 162	2,7	1 264	1,6	6 325	8,0	1 041	1,3	440	0,6	15
4 231	3,1	1 698	1,2	10 382	7,6	1 065	0,8	726	0,5	16
560	0,9	840	1,3	4 108	6,5	625	1,0	164	0,3	17
539	1,1	558	1,2	2 532	5,3	354	0,7	212	0,4	19
2 214	1,3	1 629	1,0	10 881	6,4	1 464	0,9	1 045	0,6	20
861	1,3	1 258	1,9	5 127	7,8	364	0,6	144	0,2	21
6 135	6,6	1 016	1,1	9 828	10,6	1 113	1,2	1 669	1,8	22
6 724	3,9	1 988	1,1	12 848	7,4	2 300	1,3	2 000	1,1	23
3 368	3,1	627	0,6	7 686	7,2	1 520	1,4	1 030	1,0	24
9 012	4,7	1 623	0,8	11 704	6,1	2 092	1,1	3 158	1,6	25
8 438	4,5	1 270	0,7	8 272	4,4	2 218	1,2	2 786	1,5	26
8 270	3,9	2 715	1,3	11 286	5,3	2 209	1,0	2 572	1,2	27
1 005	1,6	501	0,8	3 563	5,7	593	0,9	884	1,4	28
4 378	3,4	1 338	1,0	6 065	4,7	1 398	1,1	1 824	1,4	29
667	4,8	88	0,6	601	4,3	158	1,1	201	1,4	30
825	1,0	1 628	1,9	5 295	6,2	789	0,9	155	0,2	31
545	0,4	2 324	1,5	8 267	5,5	1 541	1,0	1 714	1,1	32
1 607	1,2	1 288	0,9	7 366	5,4	1 909	1,4	1 870	1,4	33
332	1,2	496	1,8	1 310	4,6	261	0,9	237	0,8	35
1 697	1,0	2 516	1,5	9 321	5,5	2 419	1,4	1 898	1,1	36
1 278	0,7	2 646	1,4	9 462	5,2	1 770	1,0	1 410	0,8	37
3 424	1,6	2 690	1,2	6 463	3,0	2 527	1,2	2 568	1,2	38
1 021	1,8	960	1,7	3 728	6,7	876	1,6	647	1,2	40
270	1,8	38	0,2	1 318	8,7	213	1,4	79	0,5	43
2 812	1,8	1 532	1,0	4 634	3,0	1 518	1,0	1 996	1,3	44
2 461	1,2	2 473	1,2	9 868	4,7	3 228	1,5	1 217	0,6	45
792	0,9	1 940	2,2	4 670	5,4	1 098	1,3	581	0,7	46
395	1,3	374	1,2	1 948	6,4	398	1,3	132	0,4	47
3 824	1,4	2 814	1,0	9 017	3,4	3 756	1,4	2 924	1,1	48
4 106	1,2	2 790	0,8	10 003	2,9	9 054	2,7	3 124	0,9	49
822	0,8	519	0,5	4 361	4,1	1 916	1,8	645	0,6	50
1 524	0,9	1 170	0,7	6 971	4,0	1 820	1,0	1 575	0,9	51
2 640	1,1	2 100	0,9	9 193	3,8	3 095	1,3	2 389	1,0	52
2 098	1,0	1 035	0,5	7 386	3,4	2 276	1,1	2 929	1,4	53
1 530	1,0	819	0,5	7 613	5,1	1 774	1,2	2 293	1,5	54
632	1,0	404	0,7	1 758	2,9	693	1,1	827	1,3	55

**Ergebnisse der Stadtratswahl 2008 nach Statistischen Bezirken**

Statistischer Bezirk	Wahlberechtigte				Wähler		Wahlbe- teiligung
	lt.Wählerliste		insgesamt	dar. mit Wahl- schein	insgesamt	dar. mit Wahl- schein	
	ohne Wahl- schein	mit Wahl- schein					
	Zahl	Zahl	Zahl	%	Zahl	Zahl	
1	2	3	4	5	6	7	
60 Großreuth bei Schweinau	3 650	358	4 008	8,9	1 688	40	49,2
61 Gebersdorf	3 130	351	3 481	10,1	1 664	0	57,0
62 Gaismannshof	3 478	509	3 987	12,8	1 851	6	57,9
63 Höfen	2 247	206	2 453	8,4	885	1	43,7
64 Eberhardshof	5 233	405	5 638	7,2	1 828	4	38,9
65 Muggenhof	1 166	81	1 247	6,5	268	0	27,4
70 Westfriedhof	1 961	278	2 239	12,4	871	1	50,2
71 Schniegling	2 438	225	2 663	8,4	1 171	1	51,6
72 Wetzendorf	5 587	758	6 345	11,9	2 981	3	57,8
73 Buch	1 024	63	1 087	5,8	617	2	61,8
74 Thon	3 274	632	3 906	16,2	2 028	7	66,5
75 Almoshof	746	66	812	8,1	403	0	57,0
76 Kraftshof	549	53	602	8,8	335	0	63,7
77 Neunhof	1 035	106	1 141	9,3	670	0	67,2
78 Boxdorf	1 970	200	2 170	9,2	1 119	0	60,0
79 Großgründlach	3 541	422	3 963	10,6	2 198	6	65,0
80 Schleifweg	2 273	372	2 645	14,1	1 068	0	53,2
81 Schoppershof	4 841	484	5 325	9,1	2 022	1	46,2
82 Schafhof	1 254	178	1 432	12,4	516	3	47,1
83 Marienberg	2 767	479	3 246	14,8	1 662	4	64,5
84 Ziegelstein	3 870	530	4 400	12,0	2 228	6	61,5
85 Mooshof	1 167	158	1 325	11,9	564	1	53,3
86 Buchenbühl	1 704	225	1 929	11,7	1 132	0	69,3
90 St. Jobst	5 871	1 034	6 905	15,0	2 667	3	52,2
91 Erlenstegen	2 591	573	3 164	18,1	1 553	4	65,4
92 Mögeldorf	3 358	472	3 830	12,3	1 765	9	57,1
93 Schmausenbuckstraße	3 069	725	3 794	19,1	1 955	8	68,7
94 Laufamholz	5 131	885	6 016	14,7	3 168	14	65,8
95 Zerzabelshof	5 759	786	6 545	12,0	3 462	37	63,3
96 Fischbach	3 543	428	3 971	10,8	1 971	5	59,3
97 Brunn	594	72	666	10,8	379	2	66,4
99 Briefwahlbezirke - insgesamt					34 288	34 288	
<b>insgesamt</b>	<b>329 941</b>	<b>38 169</b>	<b>368 110</b>	<b>10,4</b>	<b>184 408</b>	<b>34 719</b>	<b>50,1</b>

\* Die nahezu unbewohnten Bezirke 18, 34, 39, 41, 42 und 87 wurden mit den Bezirken 17, 36, 38, 40, 43 bzw. 75 zusammengefaßt.

**noch: Ergebnisse der Stadtratswahl 2008 nach Statistischen Bezirken**

ungültige Stimm- zettel	gültige Stimmzettel							gültige Stimmen	Statistischer Bezirk
	insgesamt	unverändert		kumuliert verändert		panaschiert verändert			
	Zahl	Zahl	%	Zahl	%	Zahl	%		
8	9	10	11	12	13	14	15	16	
58	1 630	1 035	63,5	365	22,4	230	14,1	106 429	60
37	1 627	930	57,2	446	27,4	251	15,4	105 800	61
33	1 818	1 127	62,0	358	19,7	333	18,3	119 242	62
25	860	497	57,8	228	26,5	135	15,7	55 925	63
58	1 770	1 045	59,0	432	24,4	293	16,6	115 117	64
12	256	154	60,2	59	23,0	43	16,8	16 317	65
15	856	515	60,2	204	23,8	137	16,0	56 933	70
29	1 142	677	59,3	258	22,6	207	18,1	74 980	71
43	2 938	1 832	62,4	549	18,7	557	19,0	193 448	72
23	594	233	39,2	208	35,0	153	25,8	37 702	73
38	1 990	1 214	61,0	392	19,7	384	19,3	130 621	74
8	395	172	43,5	169	42,8	54	13,7	25 474	75
3	332	182	54,8	76	22,9	74	22,3	21 857	76
12	658	251	38,1	263	40,0	144	21,9	42 269	77
27	1 092	668	61,2	235	21,5	189	17,3	71 199	78
29	2 169	1 007	46,4	577	26,6	585	27,0	138 382	79
21	1 047	661	63,1	170	16,2	216	20,6	69 426	80
46	1 976	1 157	58,6	482	24,4	337	17,1	128 046	81
20	496	333	67,1	106	21,4	57	11,5	32 582	82
23	1 639	867	52,9	359	21,9	413	25,2	108 268	83
40	2 188	1 255	57,4	516	23,6	417	19,1	144 625	84
9	555	360	64,9	113	20,4	82	14,8	36 712	85
23	1 109	658	59,3	245	22,1	206	18,6	72 972	86
46	2 621	1 592	60,7	544	20,8	485	18,5	175 283	90
23	1 530	893	58,4	358	23,4	279	18,2	101 378	91
31	1 734	954	55,0	409	23,6	371	21,4	114 503	92
22	1 933	980	50,7	545	28,2	408	21,1	128 167	93
50	3 118	1 550	49,7	789	25,3	779	25,0	204 666	94
93	3 369	1 914	56,8	833	24,7	622	18,5	224 385	95
23	1 948	1 088	55,9	454	23,3	406	20,8	127 079	96
5	374	272	72,7	33	8,8	69	18,4	23 857	97
692	33 596	17 036	50,7	7 507	22,3	9 053	26,9	2 214 199	99
4 232	180 176	101 550	56,4	42 913	23,8	35 713	19,8	11 838 421	<b>insges.</b>

**Ergebnisse der Stadtratswahl 2008 nach Statistischen Bezirken**

Statistischer Bezirk	von den gültigen Stimmen entfielen auf									
	CSU		SPD		Grüne		Bürgerinitiative Ausländerstopp		FDP	
	Zahl	%	Zahl	%	Zahl	%	Zahl	%	Zahl	%
	17	18	19	20	21	22	23	24	25	26
60 Großreuth bei Schweinau	37 241	35,0	45 566	42,8	3 612	3,4	4 382	4,1	3 170	3,0
61 Gebersdorf	38 090	36,0	48 320	45,7	4 776	4,5	3 590	3,4	2 703	2,6
62 Gaismannshof	38 298	32,1	53 905	45,2	8 702	7,3	4 316	3,6	3 668	3,1
63 Höfen	19 625	35,1	23 827	42,6	2 768	4,9	1 498	2,7	1 245	2,2
64 Eberhardshof	26 251	22,8	60 264	52,4	6 834	5,9	4 016	3,5	3 281	2,9
65 Muggenhof	4 985	30,6	7 585	46,5	861	5,3	281	1,7	191	1,2
70 Westfriedhof	17 782	31,2	25 289	44,4	3 907	6,9	1 893	3,3	1 639	2,9
71 Schniegling	21 826	29,1	32 661	43,6	6 982	9,3	2 484	3,3	2 407	3,2
72 Wetzendorf	69 471	35,9	78 500	40,6	16 850	8,7	4 076	2,1	7 348	3,8
73 Buch	18 419	48,9	10 580	28,1	2 260	6,0	2 136	5,7	1 369	3,6
74 Thon	46 210	35,4	52 825	40,4	12 021	9,2	3 156	2,4	5 006	3,8
75 Almoshof	11 421	44,8	8 593	33,7	1 113	4,4	1 153	4,5	340	1,3
76 Kraftshof	7 778	35,6	9 131	41,8	1 836	8,4	713	3,3	647	3,0
77 Neunhof	20 432	48,3	15 327	36,3	2 358	5,6	801	1,9	1 007	2,4
78 Boxdorf	28 250	39,7	30 395	42,7	2 350	3,3	1 622	2,3	1 618	2,3
79 Großgründlach	52 363	37,8	56 784	41,0	9 498	6,9	2 779	2,0	4 280	3,1
80 Schleifweg	18 839	27,1	29 032	41,8	8 096	11,7	2 629	3,8	2 235	3,2
81 Schoppershof	37 816	29,5	58 335	45,6	8 315	6,5	4 195	3,3	3 822	3,0
82 Schafhof	11 201	34,4	14 520	44,6	1 284	3,9	1 045	3,2	759	2,3
83 Marienberg	37 123	34,3	41 306	38,2	14 148	13,1	2 355	2,2	3 651	3,4
84 Ziegelstein	40 973	28,3	62 180	43,0	15 855	11,0	5 169	3,6	3 646	2,5
85 Mooshof	11 351	30,9	15 876	43,2	3 250	8,9	1 736	4,7	805	2,2
86 Buchenbühl	16 328	22,4	28 292	38,8	12 177	16,7	2 965	4,1	1 915	2,6
90 St. Jobst	54 724	31,2	73 504	41,9	18 432	10,5	4 470	2,6	8 537	4,9
91 Erlenstegen	47 629	47,0	31 212	30,8	9 609	9,5	1 022	1,0	6 240	6,2
92 Mögeldorf	40 926	35,7	47 308	41,3	9 338	8,2	1 589	1,4	5 604	4,9
93 Schmausenbuckstraße	54 974	42,9	43 069	33,6	10 599	8,3	2 310	1,8	7 598	5,9
94 Laufamholz	77 680	38,0	73 371	35,8	16 137	7,9	4 938	2,4	9 618	4,7
95 Zerzabelshof	71 230	31,7	104 960	46,8	14 947	6,7	4 777	2,1	5 907	2,6
96 Fischbach	47 822	37,6	49 760	39,2	9 705	7,6	2 664	2,1	6 582	5,2
97 Brunn	9 143	38,3	9 321	39,1	2 026	8,5	1 003	4,2	994	4,2
99 Briefwahlbezirke	796 590	36,0	884 548	39,9	161 460	7,3	65 259	2,9	89 295	4,0
<b>insgesamt</b>	<b>3 785 959</b>	<b>32,0</b>	<b>5 119 222</b>	<b>43,2</b>	<b>899 694</b>	<b>7,6</b>	<b>393 134</b>	<b>3,3</b>	<b>375 697</b>	<b>3,2</b>

\* Die nahezu unbewohnten Bezirke 18, 34, 39, 41, 42 und 87 wurden mit den Bezirken 17, 36, 38, 40, 43 bzw. 75 zusammengefaßt.

**noch: Ergebnisse der Stadtratswahl 2008 nach Statistischen Bezirken**

von den gültigen Stimmen entfielen auf										Statistischer Bezirk
Die Guten		REP		LINKE LISTE Nürnberg		Nürnberger Bürgerliste - Freie Wähler e.v.		ödp		
Zahl	%	Zahl	%	Zahl	%	Zahl	%	Zahl	%	
27	28	29	30	31	32	33	34	35	36	
2 109	2,0	1 315	1,2	6 731	6,3	1 336	1,3	967	0,9	60
1 397	1,3	1 032	1,0	4 120	3,9	877	0,8	895	0,8	61
1 795	1,5	938	0,8	5 292	4,4	1 098	0,9	1 230	1,0	62
1 129	2,0	1 280	2,3	2 894	5,2	1 091	2,0	568	1,0	63
2 512	2,2	898	0,8	8 837	7,7	1 439	1,3	785	0,7	64
236	1,4	470	2,9	1 391	8,5	45	0,3	272	1,7	65
870	1,5	940	1,7	2 383	4,2	1 075	1,9	1 155	2,0	70
1 231	1,6	690	0,9	5 499	7,3	549	0,7	651	0,9	71
2 787	1,4	1 616	0,8	6 695	3,5	3 036	1,6	3 069	1,6	72
353	0,9	445	1,2	700	1,9	936	2,5	504	1,3	73
2 697	2,1	1 593	1,2	3 291	2,5	2 002	1,5	1 820	1,4	74
746	2,9	311	1,2	677	2,7	559	2,2	561	2,2	75
220	1,0	146	0,7	435	2,0	453	2,1	498	2,3	76
410	1,0	310	0,7	859	2,0	427	1,0	338	0,8	77
856	1,2	1 355	1,9	2 380	3,3	1 845	2,6	528	0,7	78
1 331	1,0	1 028	0,7	3 300	2,4	5 719	4,1	1 300	0,9	79
2 706	3,9	378	0,5	3 382	4,9	1 183	1,7	946	1,4	80
3 499	2,7	1 169	0,9	7 940	6,2	1 703	1,3	1 252	1,0	81
297	0,9	161	0,5	2 646	8,1	350	1,1	319	1,0	82
1 996	1,8	608	0,6	3 335	3,1	1 918	1,8	1 828	1,7	83
4 217	2,9	1 303	0,9	6 842	4,7	2 310	1,6	2 130	1,5	84
565	1,5	307	0,8	1 601	4,4	688	1,9	533	1,5	85
5 036	6,9	769	1,1	3 630	5,0	582	0,8	1 278	1,8	86
3 564	2,0	1 069	0,6	6 612	3,8	2 213	1,3	2 158	1,2	90
1 075	1,1	379	0,4	1 759	1,7	1 297	1,3	1 156	1,1	91
2 021	1,8	1 006	0,9	4 263	3,7	1 421	1,2	1 027	0,9	92
2 063	1,6	978	0,8	3 734	2,9	2 030	1,6	812	0,6	93
4 492	2,2	1 728	0,8	6 469	3,2	8 017	3,9	2 216	1,1	94
6 091	2,7	2 279	1,0	8 327	3,7	2 673	1,2	3 194	1,4	95
2 034	1,6	778	0,6	4 333	3,4	1 758	1,4	1 643	1,3	96
140	0,6	227	1,0	458	1,9	300	1,3	245	1,0	97
47 338	2,1	22 709	1,0	86 465	3,9	33 050	1,5	27 485	1,2	99
277 350	2,3	118 391	1,0	568 815	4,8	166 445	1,4	133 714	1,1	<b>insges.</b>

**Ergebnisse der Oberbürgermeisterwahl 2008 nach Stimmbezirken**

Stimmbezirk	Wahlberechtigte				Wähler		Wahlbeteiligung
	lt. Wählerliste		insgesamt	dar. mit Wahlschein	insgesamt	dar. mit Wahlschein	
	ohne Wahlschein	mit Wahlschein					
	Zahl	Zahl	Zahl	%	Zahl	Zahl	
1	2	3	4	5	6	7	
0150 Karl-Grillenberger-Str., Josephsplatz	988	123	1 111	11,1	370	4	43,0
0151 Kormarkt, Lorenzer Str.	1 048	165	1 213	13,6	311	3	37,8
0152 Kaiserstr., Jakobsplatz	1 122	143	1 265	11,3	281	1	32,4
0250 Marienstr., Bahnhofstr.	766	123	889	13,8	262	0	42,1
0350 Dietzstr., Bahnhofsplatz	623	53	676	7,8	198	0	36,4
0450 Eberhardshofstr., Untere Kanalstr.	1 176	102	1 278	8,0	390	3	37,5
0451 Obere Kanalstr., Imhoffstr.	819	85	904	9,4	246	0	35,8
0452 Knauerstr., Hessestr.	842	71	913	7,8	281	0	37,9
0453 Leonhardstr., Schanzäckerstr.	919	89	1 008	8,8	245	2	32,1
0454 Gostenhofer Schulgasse, Zufuhrstr.	815	59	874	6,8	202	0	29,3
0550 Bärenschanzstr., Roonstr.	928	110	1 038	10,6	376	2	45,7
0551 Obere Turnstr., Rosenastr., Am Plärrer	859	138	997	13,8	304	0	43,1
0552 Blumenthalstr., Himpfelshofstr.	1 039	134	1 173	11,4	559	1	58,0
0553 Deutschherrnstr., Praterstr.	737	174	911	19,1	380	2	58,9
0650 Maxtormauer, Egidienplatz	999	133	1 132	11,7	425	0	48,2
0651 Rosental, Laufertormauer	968	110	1 078	10,2	418	2	47,9
0652 Judengasse, Neue Gasse	1 040	217	1 257	17,3	423	1	49,3
0653 Neutormauer, Sebalder Platz	1 065	152	1 217	12,5	454	2	48,5
0654 Burg, Paniersplatz	1 135	167	1 302	12,8	448	0	46,1
0655 Hallertor, Hauptmarkt	1 028	153	1 181	13,0	433	0	48,4
0750 Johannisstr., Großweidenmühlstr.	811	124	935	13,3	395	0	54,3
0751 Burgschmietstr., Hallerwiese	1 051	191	1 242	15,4	439	1	49,3
0752 Jagdstr., Frommannstr.	1 199	158	1 357	11,6	587	2	53,7
0753 Palmplatz, Lange Zeile	1 306	183	1 489	12,3	606	0	51,9
0754 Frauenholzstr., Hallerstr.	983	106	1 089	9,7	425	1	47,8
0850 Archivstr., Vestnertorgraben	883	92	975	9,4	393	1	48,8
0851 Krelingstr., Friedrichstr.	1 066	158	1 224	12,9	538	0	55,7
0852 Schwanhäuserstr., Tuchergartenstr.	1 115	125	1 240	10,1	493	1	48,8
0853 Lindenaststr., Schonhoverstr.	884	97	981	9,9	393	1	49,0
0854 Wurzelbauerstr., Veillodterstr.	1 029	116	1 145	10,1	350	0	39,8
0950 Berliner Platz, Rennweg	941	163	1 104	14,8	400	0	49,7
0951 Martin-Richter-Str., Stresemannplatz	1 043	94	1 137	8,3	393	5	41,6
0952 Feldgasse, Krellerstr.	875	66	941	7,0	310	1	39,2
0953 Rathenauplatz, Merckelsgasse	934	89	1 023	8,7	413	2	48,1
0954 Flötnerstr., Waechterstr.	940	77	1 017	7,6	416	1	47,7
0955 Obere Zwingerstr., Wöhrder Hauptstr.	993	108	1 101	9,8	442	0	49,1
0956 Keßlerplatz, Prinzregentenufer	813	125	938	13,3	357	0	50,2
1050 Schultheißallee, Dutzendteichstr.	981	151	1 132	13,3	464	0	53,1
1051 Scharrerstr., Weddigenstr.	717	67	784	8,5	265	1	41,4
1052 Parsberger Str., Regensburger Str.	839	87	926	9,4	321	1	43,1
1053 Bestelmeyerstr., Velburger Str.	864	60	924	6,5	325	0	41,1
1054 Peterstr., Schloßstr.	930	101	1 031	9,8	317	1	39,6
1055 Neubleiche, Schanzenstr.	853	110	963	11,4	354	1	47,0
1056 Vordere Cramersgasse, Gottfriedstr.	1 112	64	1 176	5,4	312	0	31,5
1150 Heideloffplatz, Scheurlstr.	1 266	79	1 345	5,9	339	1	30,5
1151 Strauchstr., Harsdörfferplatz	930	94	1 024	9,2	251	0	32,9
1152 Regensburger Str., Sophienstr.	1 003	92	1 095	8,4	258	0	31,2
1153 Harsdörfferstr., Herbartstr.	894	113	1 007	11,2	342	3	43,9
1154 Anton-Müller-Platz, Hintere Bleiweißst.	1 402	116	1 518	7,6	351	0	30,1
1155 Sybelstr., Hallerhüttenstr.	736	119	855	13,9	333	0	51,6

**noch: Ergebnisse der Oberbürgermeisterwahl 2008 nach Stimmbezirken**

gültige Stimmen	von den gültigen Stimmen entfielen auf										Stimmbezirk
	Dr. Gsell CSU		Dr. Maly SPD		Seer Grüne		Ollert BI		Dr. Alberternst FDP		
	Zahl	%	Zahl	%	Zahl	%	Zahl	%	Zahl	%	
8	9	10	11	12	13	14	15	16	17	18	
370	81	21,9	250	67,6	10	2,7	4	1,1	7	1,9	0150
311	94	30,2	187	60,1	7	2,3	3	1,0	9	2,9	0151
278	71	25,5	177	63,7	7	2,5	5	1,8	4	1,4	0152
258	63	24,4	164	63,6	10	3,9	1	0,4	5	1,9	0250
198	43	21,7	127	64,1	6	3,0	10	5,1	0	0,0	0350
388	47	12,1	289	74,5	7	1,8	6	1,5	5	1,3	0450
240	31	12,9	175	72,9	6	2,5	3	1,3	1	0,4	0451
279	31	11,1	207	74,2	9	3,2	2	0,7	1	0,4	0452
242	47	19,4	154	63,6	15	6,2	0	0,0	6	2,5	0453
200	39	19,5	134	67,0	4	2,0	5	2,5	0	0,0	0454
375	80	21,3	240	64,0	8	2,1	5	1,3	11	2,9	0550
300	83	27,7	185	61,7	11	3,7	2	0,7	6	2,0	0551
557	90	16,2	429	77,0	13	2,3	5	0,9	3	0,5	0552
379	78	20,6	260	68,6	10	2,6	5	1,3	5	1,3	0553
424	92	21,7	305	71,9	5	1,2	4	0,9	6	1,4	0650
418	89	21,3	288	68,9	11	2,6	9	2,2	8	1,9	0651
421	120	28,5	267	63,4	3	0,7	2	0,5	5	1,2	0652
452	75	16,6	343	75,9	10	2,2	4	0,9	4	0,9	0653
445	110	24,7	295	66,3	15	3,4	3	0,7	6	1,3	0654
426	125	29,3	280	65,7	8	1,9	1	0,2	1	0,2	0655
393	66	16,8	298	75,8	5	1,3	4	1,0	5	1,3	0750
438	92	21,0	303	69,2	10	2,3	11	2,5	2	0,5	0751
577	94	16,3	419	72,6	23	4,0	5	0,9	15	2,6	0752
602	164	27,2	384	63,8	11	1,8	18	3,0	7	1,2	0753
422	81	19,2	300	71,1	17	4,0	4	0,9	3	0,7	0754
388	92	23,7	270	69,6	7	1,8	1	0,3	3	0,8	0850
537	119	22,2	380	70,8	5	0,9	4	0,7	10	1,9	0851
489	97	19,8	352	72,0	8	1,6	4	0,8	6	1,2	0852
392	65	16,6	285	72,7	8	2,0	3	0,8	5	1,3	0853
347	63	18,2	250	72,0	7	2,0	4	1,2	5	1,4	0854
400	89	22,3	263	65,8	12	3,0	9	2,3	9	2,3	0950
390	94	24,1	254	65,1	4	1,0	14	3,6	5	1,3	0951
308	65	21,1	218	70,8	5	1,6	3	1,0	4	1,3	0952
412	82	19,9	287	69,7	5	1,2	17	4,1	6	1,5	0953
412	92	22,3	284	68,9	5	1,2	11	2,7	5	1,2	0954
438	93	21,2	307	70,1	11	2,5	7	1,6	1	0,2	0955
357	109	30,5	212	59,4	6	1,7	4	1,1	5	1,4	0956
464	106	22,8	324	69,8	6	1,3	4	0,9	3	0,6	1050
261	62	23,8	169	64,8	2	0,8	5	1,9	3	1,1	1051
317	55	17,4	237	74,8	5	1,6	4	1,3	3	0,9	1052
321	71	22,1	217	67,6	2	0,6	8	2,5	1	0,3	1053
316	53	16,8	226	71,5	9	2,8	6	1,9	6	1,9	1054
352	61	17,3	247	70,2	8	2,3	7	2,0	6	1,7	1055
309	53	17,2	221	71,5	11	3,6	2	0,6	5	1,6	1056
336	52	15,5	245	72,9	12	3,6	4	1,2	6	1,8	1150
251	52	20,7	170	67,7	2	0,8	7	2,8	1	0,4	1151
257	52	20,2	186	72,4	2	0,8	0	0,0	2	0,8	1152
339	66	19,5	235	69,3	5	1,5	7	2,1	7	2,1	1153
348	58	16,7	255	73,3	3	0,9	10	2,9	6	1,7	1154
328	70	21,3	234	71,3	6	1,8	5	1,5	1	0,3	1155

**Ergebnisse der Oberbürgermeisterwahl 2008 nach Stimmbezirken**

Stimmbezirk	Wahlberechtigte				Wähler		Wahlbeteiligung
	lt. Wählerliste		insgesamt	dar. mit Wahrschein	insgesamt	dar. mit Wahrschein	
	ohne Wahrschein	mit Wahrschein					
	Zahl	Zahl	Zahl	%	Zahl	Zahl	
1	2	3	4	5	6	7	
0150 Karl-Grillenberger-Str., Josephsplatz	988	123	1 111	11,1	370	4	43,0
0151 Kormarkt, Lorenzer Str.	1 048	165	1 213	13,6	311	3	37,8
0152 Kaiserstr., Jakobsplatz	1 122	143	1 265	11,3	281	1	32,4
0250 Marienstr., Bahnhofstr.	766	123	889	13,8	262	0	42,1
0350 Dietzstr., Bahnhofsplatz	623	53	676	7,8	198	0	36,4
0450 Eberhardshofstr., Untere Kanalstr.	1 176	102	1 278	8,0	390	3	37,5
0451 Obere Kanalstr., Imhoffstr.	819	85	904	9,4	246	0	35,8
0452 Knauerstr., Hessestr.	842	71	913	7,8	281	0	37,9
0453 Leonhardstr., Schanzäckerstr.	919	89	1 008	8,8	245	2	32,1
0454 Gostenhofer Schulgasse, Zufuhrstr.	815	59	874	6,8	202	0	29,3
0550 Bärenschanzstr., Roonstr.	928	110	1 038	10,6	376	2	45,7
0551 Obere Turnstr., Rosenastr., Am Plärrer	859	138	997	13,8	304	0	43,1
0552 Blumenthalstr., Himpfelshofstr.	1 039	134	1 173	11,4	559	1	58,0
0553 Deutschherrnstr., Praterstr.	737	174	911	19,1	380	2	58,9
0650 Maxtormauer, Egidienplatz	999	133	1 132	11,7	425	0	48,2
0651 Rosental, Laufertormauer	968	110	1 078	10,2	418	2	47,9
0652 Judengasse, Neue Gasse	1 040	217	1 257	17,3	423	1	49,3
0653 Neutormauer, Sebalder Platz	1 065	152	1 217	12,5	454	2	48,5
0654 Burg, Paniersplatz	1 135	167	1 302	12,8	448	0	46,1
0655 Hallertor, Hauptmarkt	1 028	153	1 181	13,0	433	0	48,4
0750 Johannisstr., Großweidenmühlstr.	811	124	935	13,3	395	0	54,3
0751 Burgschmietstr., Hallerwiese	1 051	191	1 242	15,4	439	1	49,3
0752 Jagdstr., Frommannstr.	1 199	158	1 357	11,6	587	2	53,7
0753 Palmplatz, Lange Zeile	1 306	183	1 489	12,3	606	0	51,9
0754 Frauenholzstr., Hallerstr.	983	106	1 089	9,7	425	1	47,8
0850 Archivstr., Vestnertorgraben	883	92	975	9,4	393	1	48,8
0851 Krelingstr., Friedrichstr.	1 066	158	1 224	12,9	538	0	55,7
0852 Schwanhäußerstr., Tuchergartenstr.	1 115	125	1 240	10,1	493	1	48,8
0853 Lindenaststr., Schonhoverstr.	884	97	981	9,9	393	1	49,0
0854 Wurzelbauerstr., Veillodterstr.	1 029	116	1 145	10,1	350	0	39,8
0950 Berliner Platz, Rennweg	941	163	1 104	14,8	400	0	49,7
0951 Martin-Richter-Str., Stresemannplatz	1 043	94	1 137	8,3	393	5	41,6
0952 Feldgasse, Krellerstr.	875	66	941	7,0	310	1	39,2
0953 Rathenauplatz, Merckelsgasse	934	89	1 023	8,7	413	2	48,1
0954 Flötnerstr., Waechterstr.	940	77	1 017	7,6	416	1	47,7
0955 Obere Zwingerstr., Wöhrder Hauptstr.	993	108	1 101	9,8	442	0	49,1
0956 Keßlerplatz, Prinzregentenufer	813	125	938	13,3	357	0	50,2
1050 Schultheißallee, Dutzendteichstr.	981	151	1 132	13,3	464	0	53,1
1051 Scharrerstr., Weddigenstr.	717	67	784	8,5	265	1	41,4
1052 Parsberger Str., Regensburger Str.	839	87	926	9,4	321	1	43,1
1053 Bestelmeyerstr., Velburger Str.	864	60	924	6,5	325	0	41,1
1054 Peterstr., Schloßstr.	930	101	1 031	9,8	317	1	39,6
1055 Neubleiche, Schanzenstr.	853	110	963	11,4	354	1	47,0
1056 Vordere Cramersgasse, Gottfriedstr.	1 112	64	1 176	5,4	312	0	31,5
1150 Heideloffplatz, Scheurlstr.	1 266	79	1 345	5,9	339	1	30,5
1151 Strauchstr., Harsdörfferplatz	930	94	1 024	9,2	251	0	32,9
1152 Regensburger Str., Sophienstr.	1 003	92	1 095	8,4	258	0	31,2
1153 Harsdörfferstr., Herbartstr.	894	113	1 007	11,2	342	3	43,9
1154 Anton-Müller-Platz, Hintere Bleiweißst.	1 402	116	1 518	7,6	351	0	30,1
1155 Sybelstr., Hallerhüttenstr.	736	119	855	13,9	333	0	51,6



**noch: Ergebnisse der Oberbürgermeisterwahl 2008 nach Stimmbezirken**

von den gültigen Stimmen entfielen auf								Stimmbezirk
Struck Die Guten		Beisig REP		Weinberg LINKE LISTE Nürnberg		Schrollinger ödp		
Zahl	%	Zahl	%	Zahl	%	Zahl	%	
19	20	21	22	23	24	25	26	
3	0,8	3	0,8	10	2,7	2	0,5	0150
4	1,3	1	0,3	5	1,6	1	0,3	0151
6	2,2	2	0,7	4	1,4	2	0,7	0152
3	1,2	3	1,2	8	3,1	1	0,4	0250
4	2,0	2	1,0	4	2,0	2	1,0	0350
8	2,1	3	0,8	20	5,2	3	0,8	0450
7	2,9	4	1,7	11	4,6	2	0,8	0451
7	2,5	2	0,7	18	6,5	2	0,7	0452
3	1,2	2	0,8	12	5,0	3	1,2	0453
5	2,5	2	1,0	11	5,5	0	0,0	0454
10	2,7	2	0,5	17	4,5	2	0,5	0550
2	0,7	1	0,3	9	3,0	1	0,3	0551
6	1,1	0	0,0	9	1,6	2	0,4	0552
12	3,2	1	0,3	8	2,1	0	0,0	0553
3	0,7	3	0,7	5	1,2	1	0,2	0650
1	0,2	2	0,5	9	2,2	1	0,2	0651
6	1,4	2	0,5	12	2,9	4	1,0	0652
7	1,5	1	0,2	5	1,1	3	0,7	0653
4	0,9	1	0,2	11	2,5	0	0,0	0654
1	0,2	2	0,5	7	1,6	1	0,2	0655
8	2,0	1	0,3	6	1,5	0	0,0	0750
3	0,7	0	0,0	14	3,2	3	0,7	0751
9	1,6	0	0,0	4	0,7	8	1,4	0752
9	1,5	1	0,2	7	1,2	1	0,2	0753
6	1,4	1	0,2	7	1,7	3	0,7	0754
3	0,8	3	0,8	4	1,0	5	1,3	0850
5	0,9	1	0,2	9	1,7	4	0,7	0851
8	1,6	3	0,6	11	2,2	0	0,0	0852
4	1,0	2	0,5	16	4,1	4	1,0	0853
0	0,0	3	0,9	13	3,7	2	0,6	0854
4	1,0	3	0,8	8	2,0	3	0,8	0950
1	0,3	5	1,3	11	2,8	2	0,5	0951
5	1,6	3	1,0	5	1,6	0	0,0	0952
4	1,0	3	0,7	7	1,7	1	0,2	0953
4	1,0	3	0,7	7	1,7	1	0,2	0954
3	0,7	3	0,7	10	2,3	3	0,7	0955
4	1,1	5	1,4	6	1,7	6	1,7	0956
6	1,3	4	0,9	9	1,9	2	0,4	1050
6	2,3	2	0,8	10	3,8	2	0,8	1051
2	0,6	3	0,9	6	1,9	2	0,6	1052
7	2,2	4	1,2	10	3,1	1	0,3	1053
2	0,6	4	1,3	10	3,2	0	0,0	1054
6	1,7	4	1,1	9	2,6	4	1,1	1055
10	3,2	1	0,3	5	1,6	1	0,3	1056
3	0,9	5	1,5	9	2,7	0	0,0	1150
6	2,4	3	1,2	9	3,6	1	0,4	1151
0	0,0	0	0,0	14	5,4	1	0,4	1152
1	0,3	1	0,3	14	4,1	3	0,9	1153
2	0,6	4	1,1	9	2,6	1	0,3	1154
0	0,0	5	1,5	7	2,1	0	0,0	1155

**Ergebnisse der Oberbürgermeisterwahl 2008 nach Stimmbezirken**

Stimmbezirk	Wahlberechtigte				Wähler		Wahlbeteiligung
	lt. Wählerliste		insgesamt	dar. mit Wahlschein	insgesamt	dar. mit Wahlschein	
	ohne Wahlschein	mit Wahlschein					
	Zahl	Zahl	Zahl	%	Zahl	Zahl	
1	2	3	4	5	6	7	
1156 Hainstr., Erdastr.	879	77	956	8,1	421	2	51,2
1157 Wilhelminenstr., Forsthoferstr.	1 137	101	1 238	8,2	452	0	43,9
1158 Siglindenstr., Nibelungenstr.	1 087	117	1 204	9,7	449	0	46,1
1159 Wilhelm-Spaeth-Str., Lichtenhofstr.	964	110	1 074	10,2	464	0	52,5
1250 Brunhildstr., Tristanstr.	915	128	1 043	12,3	441	0	53,4
1251 Lohengrinstr., Markomannenstr.	744	186	930	20,0	403	1	61,4
1252 Wodanstr., Guntherstr.	706	94	800	11,8	330	2	51,7
1350 Tafelfeldstr., Siebenkeesstr.	1 103	131	1 234	10,6	377	0	40,2
1351 Körnerstr., Maffeiplatz	966	114	1 080	10,6	415	0	48,0
1352 Bönerstr., Ammanstr.	1 018	93	1 111	8,4	392	1	42,8
1353 Celtisstr., Aufseßplatz	1 022	104	1 126	9,2	354	2	39,7
1354 Anne-Frank-Str., Annastr.	1 059	104	1 163	8,9	401	1	42,5
1355 Kopernikusstr., Hartmutstr.	1 054	136	1 190	11,4	415	1	45,2
1356 Wölckernstr., Bulmannstr.	997	108	1 105	9,8	321	1	37,9
1357 Humboldtplatz, Paulstr.,	1 013	134	1 147	11,7	384	0	44,1
1358 Galgenhofstr., Breitscheidstr.	912	68	980	6,9	287	1	35,5
1359 Hinterm Bahnhof, Wendlerstr.	915	56	971	5,8	286	0	34,7
1450 Schuckertplatz, Budapester Platz	864	67	931	7,2	376	0	46,9
1451 Ajtoschstr., Lutherplatz	853	71	924	7,7	346	0	44,4
1452 Gudrunstr., Kleestr.	944	78	1 022	7,6	447	0	50,7
1453 Jean-Paul-Platz, Sperberstr.	803	75	878	8,5	387	0	51,8
1454 Budapester Str., Normannenstr.	867	107	974	11,0	371	0	48,1
1455 Morsestr., Burgundenstr.	951	89	1 040	8,6	371	0	43,5
1456 Huldstr., Neulichtenhofstr.	1 091	155	1 246	12,4	461	0	48,3
1550 Seuffertstr., Gugelstr.	942	52	994	5,2	264	0	31,3
1551 Steinheilstr., Helmholzstr.	733	62	795	7,8	290	0	43,6
1552 Vogelweiherstr., Gaußstr.	816	56	872	6,4	220	0	31,1
1553 Schwabenstr., Sperlingstr.	859	71	930	7,6	247	0	33,5
1554 Wattstr., Voltastr.	816	78	894	8,7	225	0	33,1
1650 Tunnelstr., Siemensplatz	1 034	83	1 117	7,4	339	0	37,1
1651 Obere Mentergasse, Melanchthonplatz	1 059	83	1 142	7,3	358	0	38,0
1652 An den Rampen, Gebhard-Ott-Str.	1 097	92	1 189	7,7	296	4	31,6
1653 Volkmannstr., Geißlerstr.	925	73	998	7,3	245	3	30,9
1654 Helingstr., Munkerstr.	892	96	988	9,7	305	1	39,6
1655 Linnestr., Leibnizstr.	953	69	1 022	6,8	309	0	36,4
1656 Herschelstr., Schleidenstr.	923	70	993	7,0	319	0	38,5
1750 Industriestr., Maybachstr.	1 123	49	1 172	4,2	324	0	31,4
1751 Pfälzerstr., Alemannenstr.	898	86	984	8,7	264	0	34,8
1752 Freiburger Str., Meisenstr.	1 048	82	1 130	7,3	438	0	45,4
1950 Hans-Schmidt-Str., Waldaustr.	1 058	61	1 119	5,5	266	0	28,7
1951 Eisenstr., Lochnerstr.	885	37	922	4,0	215	0	27,0
1952 Elisenstr., Lochnerstr.	1 001	62	1 063	5,8	303	2	33,6
2050 Rothenburger Str., Schnepfenhorststr.	930	105	1 035	10,1	405	0	48,4
2051 Konstanzenstr., Blücherstr.	968	99	1 067	9,3	487	1	54,0
2052 Orffstr., Geisseestr.	955	68	1 023	6,6	337	0	39,0
2053 Gernotstr., Zollerstr.	903	50	953	5,2	254	0	31,4
2054 Felixstr., Leopoldstr.	866	91	957	9,5	323	0	42,4
2055 Otmarstr., Grünstr.	1 022	99	1 121	8,8	374	1	41,3
2056 Schwabacher Str., Hermannstr.	1 014	76	1 090	7,0	263	0	30,5
2057 Schlachthofstr., Webersgasse	1 202	67	1 269	5,3	285	2	27,1

**noch: Ergebnisse der Oberbürgermeisterwahl 2008 nach Stimmbezirken**

gültige Stimmen	von den gültigen Stimmen entfielen auf										Stimmbezirk
	Dr. Gsell CSU		Dr. Maly SPD		Seer Grüne		Ollert BI		Dr. Alberternst FDP		
	Zahl	%	Zahl	%	Zahl	%	Zahl	%	Zahl	%	
8	9	10	11	12	13	14	15	16	17	18	
419	71	16,9	302	72,1	8	1,9	10	2,4	4	1,0	1156
446	60	13,5	343	76,9	11	2,5	9	2,0	3	0,7	1157
448	80	17,9	312	69,6	8	1,8	12	2,7	11	2,5	1158
459	98	21,4	321	69,9	17	3,7	7	1,5	3	0,7	1159
441	100	22,7	305	69,2	11	2,5	2	0,5	7	1,6	1250
402	133	33,1	241	60,0	7	1,7	4	1,0	6	1,5	1251
328	74	22,6	219	66,8	8	2,4	7	2,1	2	0,6	1252
373	80	21,4	261	70,0	9	2,4	2	0,5	4	1,1	1350
413	72	17,4	302	73,1	3	0,7	15	3,6	5	1,2	1351
384	60	15,6	283	73,7	6	1,6	9	2,3	6	1,6	1352
353	97	27,5	220	62,3	8	2,3	7	2,0	6	1,7	1353
395	103	26,1	257	65,1	7	1,8	10	2,5	1	0,3	1354
413	76	18,4	307	74,3	10	2,4	3	0,7	1	0,2	1355
321	55	17,1	222	69,2	12	3,7	4	1,2	3	0,9	1356
382	51	13,4	297	77,7	7	1,8	7	1,8	5	1,3	1357
285	57	20,0	194	68,1	2	0,7	7	2,5	2	0,7	1358
284	61	21,5	186	65,5	9	3,2	7	2,5	4	1,4	1359
371	68	18,3	279	75,2	0	0,0	12	3,2	1	0,3	1450
342	81	23,7	233	68,1	4	1,2	8	2,3	2	0,6	1451
444	86	19,4	303	68,2	6	1,4	9	2,0	8	1,8	1452
381	86	22,6	272	71,4	2	0,5	9	2,4	2	0,5	1453
366	82	22,4	253	69,1	7	1,9	6	1,6	2	0,5	1454
369	48	13,0	279	75,6	6	1,6	11	3,0	5	1,4	1455
457	119	26,0	289	63,2	5	1,1	18	3,9	4	0,9	1456
261	51	19,5	186	71,3	7	2,7	6	2,3	3	1,1	1550
285	59	20,7	200	70,2	3	1,1	3	1,1	1	0,4	1551
220	40	18,2	162	73,6	2	0,9	5	2,3	2	0,9	1552
247	53	21,5	168	68,0	2	0,8	7	2,8	1	0,4	1553
220	45	20,5	154	70,0	5	2,3	2	0,9	1	0,5	1554
334	59	17,7	233	69,8	10	3,0	14	4,2	3	0,9	1650
352	74	21,0	239	67,9	8	2,3	6	1,7	7	2,0	1651
296	69	23,3	195	65,9	4	1,4	9	3,0	0	0,0	1652
242	52	21,5	160	66,1	0	0,0	9	3,7	2	0,8	1653
303	66	21,8	200	66,0	7	2,3	12	4,0	5	1,7	1654
308	73	23,7	213	69,2	6	1,9	4	1,3	2	0,6	1655
317	75	23,7	211	66,6	6	1,9	10	3,2	1	0,3	1656
319	55	17,2	229	71,8	4	1,3	15	4,7	4	1,3	1750
262	66	25,2	168	64,1	3	1,1	10	3,8	1	0,4	1751
434	114	26,3	277	63,8	9	2,1	17	3,9	4	0,9	1752
260	112	43,1	130	50,0	1	0,4	7	2,7	2	0,8	1950
209	65	31,1	114	54,5	4	1,9	9	4,3	6	2,9	1951
302	104	34,4	173	57,3	3	1,0	10	3,3	3	1,0	1952
404	129	31,9	233	57,7	6	1,5	18	4,5	6	1,5	2050
483	161	33,3	285	59,0	6	1,2	13	2,7	1	0,2	2051
333	87	26,1	212	63,7	7	2,1	10	3,0	0	0,0	2052
245	48	19,6	158	64,5	5	2,0	18	7,3	0	0,0	2053
319	93	29,2	195	61,1	8	2,5	9	2,8	0	0,0	2054
364	77	21,2	247	67,9	1	0,3	7	1,9	4	1,1	2055
260	50	19,2	184	70,8	0	0,0	9	3,5	5	1,9	2056
281	68	24,2	191	68,0	3	1,1	6	2,1	3	1,1	2057

**Ergebnisse der Oberbürgermeisterwahl 2008 nach Stimmbezirken**

Stimmbezirk	Wahlberechtigte				Wähler		Wahlbeteiligung
	lt. Wählerliste		insgesamt	dar. mit Wahlschein	insgesamt	dar. mit Wahlschein	
	ohne Wahlschein	mit Wahlschein					
	Zahl	Zahl	Zahl	%	Zahl	Zahl	
1	2	3	4	5	6	7	
1156 Hainstr., Erdastr.	879	77	956	8,1	421	2	51,2
1157 Wilhelminenstr., Forsthoferstr.	1 137	101	1 238	8,2	452	0	43,9
1158 Siglindenstr., Nibelungenstr.	1 087	117	1 204	9,7	449	0	46,1
1159 Wilhelm-Spaeth-Str., Lichtenhofstr.	964	110	1 074	10,2	464	0	52,5
1250 Brunhildstr., Tristanstr.	915	128	1 043	12,3	441	0	53,4
1251 Lohengrinstr., Markomannenstr.	744	186	930	20,0	403	1	61,4
1252 Wodanstr., Guntherstr.	706	94	800	11,8	330	2	51,7
1350 Tafelfeldstr., Siebenkeesstr.	1 103	131	1 234	10,6	377	0	40,2
1351 Körnerstr., Maffeiplatz	966	114	1 080	10,6	415	0	48,0
1352 Bönerstr., Ammanstr.	1 018	93	1 111	8,4	392	1	42,8
1353 Celtisstr., Aufseßplatz	1 022	104	1 126	9,2	354	2	39,7
1354 Anne-Frank-Str., Annastr.	1 059	104	1 163	8,9	401	1	42,5
1355 Kopernikusstr., Hartmutstr.	1 054	136	1 190	11,4	415	1	45,2
1356 Wölckernstr., Bulmannstr.	997	108	1 105	9,8	321	1	37,9
1357 Humboldtplatz, Paulstr.,	1 013	134	1 147	11,7	384	0	44,1
1358 Galgenhofstr., Breitscheidstr.	912	68	980	6,9	287	1	35,5
1359 Hinterm Bahnhof, Wendlerstr.	915	56	971	5,8	286	0	34,7
1450 Schuckertplatz, Budapester Platz	864	67	931	7,2	376	0	46,9
1451 Ajtoschstr., Lutherplatz	853	71	924	7,7	346	0	44,4
1452 Gudrunstr., Kleestr.	944	78	1 022	7,6	447	0	50,7
1453 Jean-Paul-Platz, Sperberstr.	803	75	878	8,5	387	0	51,8
1454 Budapester Str., Normannenstr.	867	107	974	11,0	371	0	48,1
1455 Morsestr., Burgundenstr.	951	89	1 040	8,6	371	0	43,5
1456 Huldstr., Neulichtenhofstr.	1 091	155	1 246	12,4	461	0	48,3
1550 Seuffertstr., Gugelstr.	942	52	994	5,2	264	0	31,3
1551 Steinheilstr., Helmholtzstr.	733	62	795	7,8	290	0	43,6
1552 Vogelweiherstr., Gaußstr.	816	56	872	6,4	220	0	31,1
1553 Schwabenstr., Sperlingstr.	859	71	930	7,6	247	0	33,5
1554 Wattstr., Voltastr.	816	78	894	8,7	225	0	33,1
1650 Tunnelstr., Siemensplatz	1 034	83	1 117	7,4	339	0	37,1
1651 Obere Mentergasse, Melanchthonplatz	1 059	83	1 142	7,3	358	0	38,0
1652 An den Rampen, Gebhard-Ott-Str.	1 097	92	1 189	7,7	296	4	31,6
1653 Volkmannstr., Geißlerstr.	925	73	998	7,3	245	3	30,9
1654 Helingstr., Munkerstr.	892	96	988	9,7	305	1	39,6
1655 Linnestr., Leibnizstr.	953	69	1 022	6,8	309	0	36,4
1656 Herschelstr., Schleidenstr.	923	70	993	7,0	319	0	38,5
1750 Industriestr., Maybachstr.	1 123	49	1 172	4,2	324	0	31,4
1751 Pfälzerstr., Alemannenstr.	898	86	984	8,7	264	0	34,8
1752 Freiburger Str., Meisenstr.	1 048	82	1 130	7,3	438	0	45,4
1950 Hans-Schmidt-Str., Waldaustr.	1 058	61	1 119	5,5	266	0	28,7
1951 Eisenstr., Lochnerstr.	885	37	922	4,0	215	0	27,0
1952 Elisenstr., Lochnerstr.	1 001	62	1 063	5,8	303	2	33,6
2050 Rothenburger Str., Schnepfenhorststr.	930	105	1 035	10,1	405	0	48,4
2051 Konstanzenstr., Blücherstr.	968	99	1 067	9,3	487	1	54,0
2052 Orffstr., Geisseestr.	955	68	1 023	6,6	337	0	39,0
2053 Gernotstr., Zollerstr.	903	50	953	5,2	254	0	31,4
2054 Felixstr., Leopoldstr.	866	91	957	9,5	323	0	42,4
2055 Otmarstr., Grünstr.	1 022	99	1 121	8,8	374	1	41,3
2056 Schwabacher Str., Hermannstr.	1 014	76	1 090	7,0	263	0	30,5
2057 Schlachthofstr., Webersgasse	1 202	67	1 269	5,3	285	2	27,1

**noch: Ergebnisse der Oberbürgermeisterwahl 2008 nach Stimmbezirken**

von den gültigen Stimmen entfielen auf								Stimmbezirk
Struck Die Guten		Beisig REP		Weinberg LINKE LISTE Nürnberg		Schrollinger ödp		
Zahl	%	Zahl	%	Zahl	%	Zahl	%	
19	20	21	22	23	24	25	26	
6	1,4	6	1,4	12	2,9	0	0,0	1156
2	0,4	3	0,7	11	2,5	4	0,9	1157
12	2,7	1	0,2	11	2,5	1	0,2	1158
2	0,4	4	0,9	6	1,3	1	0,2	1159
5	1,1	0	0,0	8	1,8	3	0,7	1250
5	1,2	5	1,2	1	0,2	0	0,0	1251
5	1,5	1	0,3	12	3,7	0	0,0	1252
7	1,9	2	0,5	7	1,9	1	0,3	1350
2	0,5	5	1,2	8	1,9	1	0,2	1351
2	0,5	1	0,3	14	3,6	3	0,8	1352
6	1,7	1	0,3	8	2,3	0	0,0	1353
2	0,5	4	1,0	10	2,5	1	0,3	1354
4	1,0	2	0,5	9	2,2	1	0,2	1355
7	2,2	4	1,2	13	4,0	1	0,3	1356
6	1,6	0	0,0	8	2,1	1	0,3	1357
6	2,1	3	1,1	12	4,2	2	0,7	1358
3	1,1	6	2,1	7	2,5	1	0,4	1359
1	0,3	1	0,3	9	2,4	0	0,0	1450
3	0,9	3	0,9	7	2,0	1	0,3	1451
3	0,7	8	1,8	18	4,1	3	0,7	1452
3	0,8	0	0,0	6	1,6	1	0,3	1453
1	0,3	4	1,1	8	2,2	3	0,8	1454
4	1,1	5	1,4	10	2,7	1	0,3	1455
2	0,4	6	1,3	10	2,2	4	0,9	1456
1	0,4	1	0,4	6	2,3	0	0,0	1550
5	1,8	4	1,4	9	3,2	1	0,4	1551
2	0,9	2	0,9	5	2,3	0	0,0	1552
2	0,8	3	1,2	10	4,0	1	0,4	1553
3	1,4	2	0,9	6	2,7	2	0,9	1554
3	0,9	3	0,9	9	2,7	0	0,0	1650
4	1,1	2	0,6	12	3,4	0	0,0	1651
0	0,0	2	0,7	16	5,4	1	0,3	1652
3	1,2	3	1,2	13	5,4	0	0,0	1653
5	1,7	1	0,3	5	1,7	2	0,7	1654
1	0,3	1	0,3	7	2,3	1	0,3	1655
2	0,6	3	0,9	9	2,8	0	0,0	1656
2	0,6	3	0,9	7	2,2	0	0,0	1750
1	0,4	5	1,9	8	3,1	0	0,0	1751
2	0,5	2	0,5	5	1,2	4	0,9	1752
0	0,0	1	0,4	7	2,7	0	0,0	1950
1	0,5	3	1,4	6	2,9	1	0,5	1951
1	0,3	1	0,3	6	2,0	1	0,3	1952
0	0,0	3	0,7	8	2,0	1	0,2	2050
0	0,0	3	0,6	10	2,1	4	0,8	2051
4	1,2	2	0,6	10	3,0	1	0,3	2052
1	0,4	0	0,0	13	5,3	2	0,8	2053
3	0,9	1	0,3	10	3,1	0	0,0	2054
2	0,5	4	1,1	16	4,4	6	1,6	2055
1	0,4	1	0,4	7	2,7	3	1,2	2056
3	1,1	1	0,4	5	1,8	1	0,4	2057

**Ergebnisse der Oberbürgermeisterwahl 2008 nach Stimmbezirken**

Stimmbezirk	Wahlberechtigte				Wähler		Wahlbeteiligung
	lt. Wählerliste		insgesamt	dar. mit Wahlschein	insgesamt	dar. mit Wahlschein	
	ohne Wahlschein	mit Wahlschein					
	Zahl	Zahl	Zahl	%	Zahl	Zahl	
1	2	3	4	5	6	7	
2150 Bernadottestr., Söderblomstr.	866	76	942	8,1	372	0	46,8
2151 Herzog-Bernhard-Str., Nansenstr.	960	49	1 009	4,9	381	2	42,0
2152 Witschelstr., Holzschuherstr.	874	44	918	4,8	151	0	20,8
2153 Bertha-von-Suttner-Str., Zweigstr.	648	32	680	4,7	165	0	28,5
2250 Veit-Stoß-Platz, Austr.	1 110	103	1 213	8,5	375	0	38,6
2251 Murrstr., Paumgartnerstr.	1 019	100	1 119	8,9	286	0	33,7
2252 Adam-Klein-Str., Nützelstr.	924	95	1 019	9,3	251	2	32,9
2253 Denisstr., Glockendonstr.	952	87	1 039	8,4	272	1	33,7
2254 Mannertstr., Troststr.	1 076	110	1 186	9,3	328	0	36,1
2350 Poppenreuther Str., Fleischmannstr.	800	88	888	9,9	313	0	44,3
2351 Kirschgartenstr., Poppelstr.	895	83	978	8,5	333	0	41,8
2352 Franzstr., Wiesentalstr.	975	132	1 107	11,9	333	1	40,8
2353 Amalienstr., Sandbergstr.	917	94	1 011	9,3	341	0	42,2
2354 Äußere Großweidenmühlstr., Steinstr.	839	93	932	10,0	349	0	46,5
2355 Adelgundenstr., Julienstr.	830	70	900	7,8	329	0	43,6
2356 Gottliebstr., Krugstr.	897	74	971	7,6	333	0	41,2
2357 Christoph-Weiß-Str., Helenenstr.	1 013	97	1 110	8,7	381	0	42,3
2450 Vogelherdstr., Prof.-Ernst-Nathan-Str.	820	143	963	14,8	394	1	54,3
2451 Hallerstr., Rilkestr.	818	114	932	12,2	388	1	52,7
2452 Hufelandstr., Juvenellstr.	850	120	970	12,4	446	1	57,1
2453 Bielingplatz, Friedrich-Ebert-Platz	840	107	947	11,3	418	0	54,4
2550 Cranachstr., Gärtnerstr.	1 038	90	1 128	8,0	387	1	41,5
2551 Kleinreuther Weg, Schäufeleinstr.	928	55	983	5,6	285	0	34,1
2552 Harrichstr., Riemenschneiderstr.	1 129	58	1 187	4,9	363	3	34,8
2553 Innerer Kleinreuther Weg, Pilotystr.	993	136	1 129	12,0	442	1	50,0
2554 Uhlandstr., Kaulbachstr.	996	155	1 151	13,5	595	1	63,9
2555 Innere Kobergerstr., Meuschelstr.	815	112	927	12,1	406	0	54,8
2556 Wilderstr., Kobergerplatz	1 045	177	1 222	14,5	532	1	56,6
2650 Schlüsselfelderstr., Schmausengartenst.	894	69	963	7,2	379	0	45,9
2651 Friedenstr., Goethestr.	990	113	1 103	10,2	403	4	45,5
2652 Parkstr., Am Stadtpark	903	153	1 056	14,5	418	1	52,7
2653 Am Stadtpark, Bayreuther Str.	776	162	938	17,3	370	0	55,2
2654 Avenariusstr., Friedenstr.	1 216	130	1 346	9,7	472	0	43,9
2655 Neue Hegelstr., Kantstr.	899	93	992	9,4	448	0	53,7
2656 Schopenhauerstr., Attinghausenstr.	906	113	1 019	11,1	456	0	54,8
2750 Bauvereinstr., Zeiss-Str.	965	85	1 050	8,1	450	0	50,2
2751 Riehlstr., Veilhofstr.	616	166	782	21,2	298	78	47,4
2752 Ludwig-Feuerbach-Str., Siebmacherstr.	1 024	104	1 128	9,2	410	3	44,5
2753 Martin-Behaim-Str., Deichslerstr.	1 126	118	1 244	9,5	459	0	45,5
2754 Martin-Behaim-Str., Fichtestr.	958	78	1 036	7,5	413	0	46,7
2755 Olof-Palme-Platz, Fenitzerplatz	935	130	1 065	12,2	491	0	57,2
2756 Am Messehaus, Fröbelstr.	932	114	1 046	10,9	441	2	51,9
2757 Wieselerstr., Deumentenstr.	785	81	866	9,4	357	1	49,6
2850 Kressengartenstr., Tullnaustr.	868	85	953	8,9	331	1	42,7
2851 Teutonenstr., Wurfbeinstr.	870	73	943	7,7	344	3	43,2
2852 Dagmarstr., Erhardstr.	803	67	870	7,7	317	1	43,3
2950 Ursulastr., Philipp-Kittler-Str.	923	140	1 063	13,2	428	1	52,2
2951 Spiegelauer Str., Metthingstr.	1 035	193	1 228	15,7	621	2	64,7
2952 Komotauer Str., Schöpfstr.	926	120	1 046	11,5	445	2	52,8
2953 Sudetendeutsche Str., Pastoriusstr.	1 046	129	1 175	11,0	458	0	49,0

**noch: Ergebnisse der Oberbürgermeisterwahl 2008 nach Stimmbezirken**

gültige Stimmen	von den gültigen Stimmen entfielen auf										Stimmbezirk
	Dr. Gsell CSU		Dr. Maly SPD		Seer Grüne		Ollert BI		Dr. Alberternst FDP		
	Zahl	%	Zahl	%	Zahl	%	Zahl	%	Zahl	%	
8	9	10	11	12	13	14	15	16	17	18	
365	78	21,4	238	65,2	1	0,3	28	7,7	0	0,0	2150
376	106	28,2	233	62,0	3	0,8	22	5,9	3	0,8	2151
149	59	39,6	63	42,3	4	2,7	5	3,4	3	2,0	2152
161	41	25,5	101	62,7	3	1,9	1	0,6	1	0,6	2153
366	39	10,7	284	77,6	7	1,9	1	0,3	2	0,5	2250
284	54	19,0	197	69,4	10	3,5	5	1,8	2	0,7	2251
243	47	19,3	163	67,1	4	1,6	6	2,5	3	1,2	2252
260	53	20,4	172	66,2	9	3,5	4	1,5	3	1,2	2253
328	58	17,7	235	71,6	6	1,8	4	1,2	3	0,9	2254
311	68	21,9	214	68,8	5	1,6	12	3,9	4	1,3	2350
331	59	17,8	236	71,3	2	0,6	14	4,2	4	1,2	2351
332	65	19,6	220	66,3	6	1,8	13	3,9	6	1,8	2352
341	64	18,8	254	74,5	1	0,3	4	1,2	3	0,9	2353
344	75	21,8	233	67,7	7	2,0	6	1,7	2	0,6	2354
326	64	19,6	220	67,5	5	1,5	11	3,4	4	1,2	2355
329	59	17,9	235	71,4	7	2,1	11	3,3	4	1,2	2356
378	56	14,8	284	75,1	7	1,9	6	1,6	2	0,5	2357
392	99	25,3	259	66,1	9	2,3	7	1,8	2	0,5	2450
384	66	17,2	286	74,5	8	2,1	4	1,0	5	1,3	2451
443	131	29,6	284	64,1	7	1,6	1	0,2	4	0,9	2452
416	74	17,8	310	74,5	12	2,9	2	0,5	4	1,0	2453
383	65	17,0	269	70,2	7	1,8	6	1,6	9	2,3	2550
284	70	24,6	190	66,9	3	1,1	12	4,2	1	0,4	2551
358	69	19,3	258	72,1	5	1,4	4	1,1	3	0,8	2552
441	74	16,8	317	71,9	15	3,4	3	0,7	5	1,1	2553
593	82	13,8	454	76,6	23	3,9	8	1,3	6	1,0	2554
403	81	20,1	286	71,0	8	2,0	3	0,7	8	2,0	2555
526	137	26,0	334	63,5	14	2,7	8	1,5	2	0,4	2556
376	81	21,5	249	66,2	15	4,0	12	3,2	8	2,1	2650
397	79	19,9	283	71,3	9	2,3	6	1,5	5	1,3	2651
416	69	16,6	316	76,0	9	2,2	6	1,4	3	0,7	2652
367	154	42,0	189	51,5	3	0,8	3	0,8	5	1,4	2653
470	107	22,8	318	67,7	12	2,6	6	1,3	6	1,3	2654
445	79	17,8	335	75,3	1	0,2	9	2,0	2	0,4	2655
455	134	29,5	296	65,1	5	1,1	6	1,3	2	0,4	2656
448	98	21,9	322	71,9	8	1,8	4	0,9	2	0,4	2750
297	46	15,5	229	77,1	6	2,0	3	1,0	1	0,3	2751
407	72	17,7	302	74,2	8	2,0	6	1,5	4	1,0	2752
454	89	19,6	323	71,1	10	2,2	6	1,3	7	1,5	2753
409	82	20,0	293	71,6	14	3,4	3	0,7	6	1,5	2754
487	72	14,8	374	76,8	13	2,7	5	1,0	3	0,6	2755
440	73	16,6	325	73,9	9	2,0	8	1,8	1	0,2	2756
353	62	17,6	259	73,4	2	0,6	6	1,7	6	1,7	2757
322	94	29,2	192	59,6	7	2,2	6	1,9	4	1,2	2850
339	82	24,2	221	65,2	16	4,7	4	1,2	3	0,9	2851
310	88	28,4	193	62,3	4	1,3	6	1,9	6	1,9	2852
425	117	27,5	279	65,6	3	0,7	8	1,9	5	1,2	2950
618	180	29,1	405	65,5	9	1,5	9	1,5	4	0,6	2951
444	105	23,6	306	68,9	3	0,7	6	1,4	7	1,6	2952
458	93	20,3	320	69,9	2	0,4	4	0,9	4	0,9	2953

**Ergebnisse der Oberbürgermeisterwahl 2008 nach Stimmbezirken**

Stimmbezirk	Wahlberechtigte				Wähler		Wahlbeteiligung
	lt. Wählerliste		insgesamt	dar. mit Wahlschein	insgesamt	dar. mit Wahlschein	
	ohne Wahlschein	mit Wahlschein					
	Zahl	Zahl	Zahl	%	Zahl	Zahl	
1	2	3	4	5	6	7	
2150 Bernadottestr., Söderblomstr.	866	76	942	8,1	372	0	46,8
2151 Herzog-Bernhard-Str., Nansenstr.	960	49	1 009	4,9	381	2	42,0
2152 Witschelstr., Holzschuherstr.	874	44	918	4,8	151	0	20,8
2153 Bertha-von-Suttner-Str., Zweigstr.	648	32	680	4,7	165	0	28,5
2250 Veit-Stoß-Platz, Austr.	1 110	103	1 213	8,5	375	0	38,6
2251 Murrstr., Paumgartnerstr.	1 019	100	1 119	8,9	286	0	33,7
2252 Adam-Klein-Str., Nützelstr.	924	95	1 019	9,3	251	2	32,9
2253 Denisstr., Glockendonstr.	952	87	1 039	8,4	272	1	33,7
2254 Mannertstr., Troststr.	1 076	110	1 186	9,3	328	0	36,1
2350 Poppenreuther Str., Fleischmannstr.	800	88	888	9,9	313	0	44,3
2351 Kirschgartenstr., Poppelstr.	895	83	978	8,5	333	0	41,8
2352 Franzstr., Wiesentalstr.	975	132	1 107	11,9	333	1	40,8
2353 Amalienstr., Sandbergstr.	917	94	1 011	9,3	341	0	42,2
2354 Äußere Großweidenmühlstr., Steinstr.	839	93	932	10,0	349	0	46,5
2355 Adelgundenstr., Julienstr.	830	70	900	7,8	329	0	43,6
2356 Gottliebstr., Krugstr.	897	74	971	7,6	333	0	41,2
2357 Christoph-Weiß-Str., Helenenstr.	1 013	97	1 110	8,7	381	0	42,3
2450 Vogelherdstr., Prof.-Ernst-Nathan-Str.	820	143	963	14,8	394	1	54,3
2451 Hallerstr., Rilkestr.	818	114	932	12,2	388	1	52,7
2452 Hufelandstr., Juvenellstr.	850	120	970	12,4	446	1	57,1
2453 Bielingplatz, Friedrich-Ebert-Platz	840	107	947	11,3	418	0	54,4
2550 Cranachstr., Gärtnerstr.	1 038	90	1 128	8,0	387	1	41,5
2551 Kleinreuther Weg, Schäufeleinstr.	928	55	983	5,6	285	0	34,1
2552 Harrichstr., Riemenschneiderstr.	1 129	58	1 187	4,9	363	3	34,8
2553 Innerer Kleinreuther Weg, Pilotystr.	993	136	1 129	12,0	442	1	50,0
2554 Umlandstr., Kaulbachstr.	996	155	1 151	13,5	595	1	63,9
2555 Innere Kobergerstr., Meuschelstr.	815	112	927	12,1	406	0	54,8
2556 Wilderstr., Kobergerplatz	1 045	177	1 222	14,5	532	1	56,6
2650 Schlüsselfelderstr., Schmausengartenst.	894	69	963	7,2	379	0	45,9
2651 Friedenstr., Goethestr.	990	113	1 103	10,2	403	4	45,5
2652 Parkstr., Am Stadtpark	903	153	1 056	14,5	418	1	52,7
2653 Am Stadtpark, Bayreuther Str.	776	162	938	17,3	370	0	55,2
2654 Avenariusstr., Friedenstr.	1 216	130	1 346	9,7	472	0	43,9
2655 Neue Hegelstr., Kantstr.	899	93	992	9,4	448	0	53,7
2656 Schopenhauerstr., Attinghausenstr.	906	113	1 019	11,1	456	0	54,8
2750 Bauvereinstr., Zeiss-Str.	965	85	1 050	8,1	450	0	50,2
2751 Riehlstr., Veilhofstr.	616	166	782	21,2	298	78	47,4
2752 Ludwig-Feuerbach-Str., Siebmacherstr.	1 024	104	1 128	9,2	410	3	44,5
2753 Martin-Behaim-Str., Deichslerstr.	1 126	118	1 244	9,5	459	0	45,5
2754 Martin-Behaim-Str., Fichtestr.	958	78	1 036	7,5	413	0	46,7
2755 Olof-Palme-Platz, Fenitzerplatz	935	130	1 065	12,2	491	0	57,2
2756 Am Messehaus, Fröbelstr.	932	114	1 046	10,9	441	2	51,9
2757 Wieselerstr., Deumentenstr.	785	81	866	9,4	357	1	49,6
2850 Kressengartenstr., Tullnaustr.	868	85	953	8,9	331	1	42,7
2851 Teutonenstr., Wurfbeinstr.	870	73	943	7,7	344	3	43,2
2852 Dagmarstr., Erhardstr.	803	67	870	7,7	317	1	43,3
2950 Ursulastr., Philipp-Kittler-Str.	923	140	1 063	13,2	428	1	52,2
2951 Spiegelauer Str., Metthingstr.	1 035	193	1 228	15,7	621	2	64,7
2952 Komotauer Str., Schöpfstr.	926	120	1 046	11,5	445	2	52,8
2953 Sudetendeutsche Str., Pastoriusstr.	1 046	129	1 175	11,0	458	0	49,0



**noch: Ergebnisse der Oberbürgermeisterwahl 2008 nach Stimmbezirken**

von den gültigen Stimmen entfielen auf								Stimmbezirk
Struck Die Guten		Beisig REP		Weinberg LINKE LISTE Nürnberg		Schrollinger ödp		
Zahl	%	Zahl	%	Zahl	%	Zahl	%	
19	20	21	22	23	24	25	26	
3	0,8	5	1,4	10	2,7	2	0,5	2150
1	0,3	1	0,3	0	0,0	7	1,9	2151
3	2,0	2	1,3	9	6,0	1	0,7	2152
1	0,6	2	1,2	11	6,8	0	0,0	2153
11	3,0	4	1,1	18	4,9	0	0,0	2250
3	1,1	2	0,7	10	3,5	1	0,4	2251
11	4,5	2	0,8	7	2,9	0	0,0	2252
6	2,3	0	0,0	12	4,6	1	0,4	2253
1	0,3	3	0,9	16	4,9	2	0,6	2254
0	0,0	3	1,0	4	1,3	1	0,3	2350
3	0,9	0	0,0	12	3,6	1	0,3	2351
7	2,1	3	0,9	10	3,0	2	0,6	2352
5	1,5	6	1,8	4	1,2	0	0,0	2353
4	1,2	4	1,2	10	2,9	3	0,9	2354
4	1,2	5	1,5	9	2,8	4	1,2	2355
5	1,5	0	0,0	8	2,4	0	0,0	2356
3	0,8	1	0,3	16	4,2	3	0,8	2357
4	1,0	0	0,0	9	2,3	3	0,8	2450
2	0,5	2	0,5	11	2,9	0	0,0	2451
3	0,7	3	0,7	8	1,8	2	0,5	2452
2	0,5	2	0,5	9	2,2	1	0,2	2453
5	1,3	7	1,8	12	3,1	3	0,8	2550
0	0,0	2	0,7	5	1,8	1	0,4	2551
5	1,4	2	0,6	12	3,4	0	0,0	2552
15	3,4	3	0,7	9	2,0	0	0,0	2553
8	1,3	2	0,3	8	1,3	2	0,3	2554
7	1,7	0	0,0	5	1,2	5	1,2	2555
9	1,7	4	0,8	15	2,9	3	0,6	2556
4	1,1	0	0,0	5	1,3	2	0,5	2650
6	1,5	3	0,8	3	0,8	3	0,8	2651
5	1,2	2	0,5	5	1,2	1	0,2	2652
5	1,4	2	0,5	4	1,1	2	0,5	2653
6	1,3	4	0,9	8	1,7	3	0,6	2654
6	1,3	3	0,7	9	2,0	1	0,2	2655
3	0,7	0	0,0	8	1,8	1	0,2	2656
4	0,9	4	0,9	5	1,1	1	0,2	2750
3	1,0	2	0,7	4	1,3	3	1,0	2751
0	0,0	2	0,5	11	2,7	2	0,5	2752
7	1,5	4	0,9	6	1,3	2	0,4	2753
4	1,0	2	0,5	3	0,7	2	0,5	2754
4	0,8	4	0,8	10	2,1	2	0,4	2755
6	1,4	1	0,2	14	3,2	3	0,7	2756
4	1,1	4	1,1	8	2,3	2	0,6	2757
3	0,9	1	0,3	11	3,4	4	1,2	2850
2	0,6	2	0,6	8	2,4	1	0,3	2851
0	0,0	1	0,3	11	3,5	1	0,3	2852
5	1,2	3	0,7	4	0,9	1	0,2	2950
1	0,2	4	0,6	4	0,6	2	0,3	2951
2	0,5	4	0,9	10	2,3	1	0,2	2952
10	2,2	1	0,2	19	4,1	5	1,1	2953

**Ergebnisse der Oberbürgermeisterwahl 2008 nach Stimmbezirken**

Stimmbezirk	Wahlberechtigte				Wähler		Wahlbeteiligung
	lt. Wählerliste		insgesamt	dar. mit Wahlschein	insgesamt	dar. mit Wahlschein	
	ohne Wahlschein	mit Wahlschein					
	Zahl	Zahl	Zahl	%	Zahl	Zahl	
1	2	3	4	5	6	7	
3050 Oskar-von-Miller-Str., Beuthener Str.	586	81	667	12,1	212	0	42,8
3150 Schnorrstr., Bauernfeindstr.	1 042	95	1 137	8,4	484	1	50,1
3151 Sonnenstr., Planetenring	847	142	989	14,4	488	1	62,3
3152 Jupiterwinkel, Saturnweg	701	105	806	13,0	385	0	59,6
3250 Neuselsbrunn	938	123	1 061	11,6	410	0	49,2
3251 Herzogstandstr., Hochgernstr.	1 001	51	1 052	4,8	363	0	38,9
3252 Grüntenweg, Zugspitzstr.	888	85	973	8,7	442	0	53,4
3253 Hochvogelring, Schneefernerring	887	126	1 013	12,4	504	0	61,1
3254 Brauneckweg, Scharfreiterrng	959	68	1 027	6,6	301	0	35,3
3255 Hochkalterstr., Untersbergstr.	822	64	886	7,2	357	1	46,8
3350 Bertolt-Brecht-Str., Kerschensteinerstr.	1 081	117	1 198	9,8	536	0	53,6
3351 Euckenweg, Thomas-Mann-Str.	865	66	931	7,1	342	0	43,2
3352 Erich-Kästner-Weg, Zuckmayerweg	1 012	66	1 078	6,1	390	2	41,6
3353 Hans-Fallada-Str., Tucholskystr.	931	131	1 062	12,3	407	0	49,5
3354 Lina-Ammon-Str., Frank-Wedekind-Str.	787	116	903	12,8	458	0	62,4
3550 Breslauer Str., Wohlauer Str.	849	84	933	9,0	439	2	55,0
3650 Gleiwitzer Str., Salzbrunner Str.	982	107	1 089	9,8	447	1	49,9
3651 Jauerstr., Josef-Simon-Str.	674	169	843	20,0	485	0	75,8
3652 Liegnitzer Str., Gleiwitzer Str.	934	68	1 002	6,8	391	1	45,1
3653 Warmbrunner Str., Reinerzer Str.	966	38	1 004	3,8	265	0	29,8
3654 Heinrich-Böll-Platz, Striegauer Str.	943	32	975	3,3	333	1	37,0
3655 Ratiborstr., Giesbertsstr.	964	64	1 028	6,2	296	0	34,5
3656 Glogauer Str., Giesbertsstr.	993	69	1 062	6,5	253	0	29,7
3657 Giesbertsstr., Windthorststr.	967	42	1 009	4,2	250	0	28,6
3750 Gensfelderweg, Neulandstr.	804	117	921	12,7	393	0	54,2
3751 Trebnitzer Str., Münsterberger Str.	1 010	70	1 080	6,5	334	0	36,8
3752 Namslauer Str., Strehleener Str.	955	74	1 029	7,2	418	1	47,1
3753 Dr.-Linnert-Ring, Schrammstr.	949	83	1 032	8,0	444	0	50,3
3754 Am Zollhaus, Bonhoefferstr.	934	93	1 027	9,1	495	3	56,1
3755 Görlitzer Str., Bernstädter Str.	858	43	901	4,8	318	0	39,6
3756 Ohlauer Str., Reichweinstr.	848	72	920	7,8	458	0	56,9
3850 Habsburger Str., Altenfurter Str.	990	124	1 114	11,1	583	0	62,5
3851 Wittelsbacher Str., Karl-Hertel-Str.	1 042	132	1 174	11,2	536	0	55,9
3852 Schreiberhauer Str., Krainer Str.	924	155	1 079	14,4	511	0	60,4
3853 Moorenbrunner Str., Am Tower	916	89	1 005	8,9	563	0	64,1
3854 Klagenfurter Str., Radstädter Str.	863	144	1 007	14,3	528	0	65,4
3855 Welfenstr., Hermann-Kolb-Str.	1 132	100	1 232	8,1	637	0	59,1
4050 Gerberstr., Ingolstädter Str.	899	61	960	6,4	296	0	36,6
4051 Bozener Str., Defreggerstr.	729	60	789	7,6	319	0	47,3
4052 Gotenstr., Tiroler Str.	825	94	919	10,2	244	1	35,7
4350 Dianastr., Katzwanger Str.	1 164	71	1 235	5,7	240	0	24,7
4450 Kettelerstr., Kornburger Str.	885	113	998	11,3	609	1	71,2
4451 Herpersdorfer Str., Schwarzenloher Str.	914	95	1 009	9,4	605	1	68,4
4452 Losheimer Str., Deidesheimer Str.	1 019	132	1 151	11,5	681	1	69,5
4453 Hilbringer Str., Friedrichsthaler Str.	809	170	979	17,4	527	0	69,6
4550 Sebald-Heyden-Str., Paumannstr.	892	133	1 025	13,0	458	0	56,5
4551 Kindermannstr., Johann-Krieger-Str.	798	143	941	15,2	437	0	60,3
4552 Pfälzer-Wald-Str., Saarbrückener Str.	936	129	1 065	12,1	657	0	72,7
4553 Minervaplatz, Falkenhorst	892	142	1 034	13,7	627	1	73,0
4554 Karl-Rorich-Str., An der Schwarzlach	912	135	1 047	12,9	490	2	58,3

**noch: Ergebnisse der Oberbürgermeisterwahl 2008 nach Stimmbezirken**

gültige Stimmen	von den gültigen Stimmen entfielen auf										Stimmbezirk
	Dr. Gsell CSU		Dr. Maly SPD		Seer Grüne		Ollert BI		Dr. Alberternst FDP		
	Zahl	%	Zahl	%	Zahl	%	Zahl	%	Zahl	%	
8	9	10	11	12	13	14	15	16	17	18	
211	55	26,1	132	62,6	0	0,0	3	1,4	10	4,7	3050
479	61	12,7	377	78,7	2	0,4	16	3,3	2	0,4	3150
486	63	13,0	388	79,8	2	0,4	19	3,9	1	0,2	3151
383	76	19,8	289	75,5	1	0,3	5	1,3	0	0,0	3152
408	95	23,3	265	65,0	5	1,2	18	4,4	0	0,0	3250
359	131	36,5	197	54,9	4	1,1	10	2,8	4	1,1	3251
439	124	28,2	272	62,0	3	0,7	18	4,1	8	1,8	3252
503	176	35,0	304	60,4	2	0,4	5	1,0	1	0,2	3253
297	81	27,3	172	57,9	3	1,0	10	3,4	2	0,7	3254
352	86	24,4	233	66,2	3	0,9	10	2,8	2	0,6	3255
531	87	16,4	413	77,8	4	0,8	1	0,2	3	0,6	3350
339	83	24,5	223	65,8	4	1,2	6	1,8	4	1,2	3351
385	124	32,2	229	59,5	1	0,3	3	0,8	8	2,1	3352
399	124	31,1	245	61,4	3	0,8	9	2,3	3	0,8	3353
453	168	37,1	244	53,9	6	1,3	9	2,0	1	0,2	3354
431	119	27,6	285	66,1	2	0,5	9	2,1	1	0,2	3550
442	132	29,9	269	60,9	6	1,4	11	2,5	9	2,0	3650
482	163	33,8	293	60,8	5	1,0	0	0,0	2	0,4	3651
385	121	31,4	234	60,8	3	0,8	8	2,1	5	1,3	3652
258	55	21,3	174	67,4	2	0,8	10	3,9	5	1,9	3653
330	90	27,3	206	62,4	3	0,9	12	3,6	1	0,3	3654
285	92	32,3	166	58,2	2	0,7	8	2,8	5	1,8	3655
250	76	30,4	147	58,8	1	0,4	8	3,2	1	0,4	3656
247	95	38,5	125	50,6	2	0,8	8	3,2	2	0,8	3657
391	101	25,8	264	67,5	4	1,0	6	1,5	2	0,5	3750
330	65	19,7	228	69,1	6	1,8	12	3,6	3	0,9	3751
416	97	23,3	275	66,1	3	0,7	20	4,8	3	0,7	3752
439	108	24,6	286	65,1	3	0,7	10	2,3	3	0,7	3753
494	148	30,0	308	62,3	7	1,4	15	3,0	4	0,8	3754
313	77	24,6	198	63,3	4	1,3	8	2,6	4	1,3	3755
453	151	33,3	271	59,8	3	0,7	8	1,8	0	0,0	3756
580	187	32,2	356	61,4	5	0,9	9	1,6	4	0,7	3850
533	175	32,8	319	59,8	7	1,3	6	1,1	2	0,4	3851
509	161	31,6	317	62,3	6	1,2	10	2,0	10	2,0	3852
560	213	38,0	324	57,9	2	0,4	4	0,7	1	0,2	3853
521	176	33,8	312	59,9	3	0,6	8	1,5	4	0,8	3854
633	206	32,5	393	62,1	4	0,6	5	0,8	4	0,6	3855
293	59	20,1	194	66,2	6	2,0	12	4,1	3	1,0	4050
316	40	12,7	238	75,3	3	0,9	11	3,5	5	1,6	4051
239	55	23,0	156	65,3	1	0,4	13	5,4	0	0,0	4052
239	48	20,1	164	68,6	1	0,4	10	4,2	3	1,3	4350
607	164	27,0	400	65,9	10	1,6	8	1,3	10	1,6	4450
604	156	25,8	411	68,0	9	1,5	7	1,2	5	0,8	4451
680	119	17,5	520	76,5	8	1,2	12	1,8	2	0,3	4452
525	127	24,2	372	70,9	4	0,8	8	1,5	3	0,6	4453
457	91	19,9	337	73,7	1	0,2	9	2,0	3	0,7	4550
433	86	19,9	308	71,1	8	1,8	11	2,5	3	0,7	4551
654	132	20,2	482	73,7	9	1,4	8	1,2	2	0,3	4552
622	74	11,9	506	81,4	3	0,5	13	2,1	3	0,5	4553
485	76	15,7	361	74,4	3	0,6	23	4,7	4	0,8	4554

### Ergebnisse der Oberbürgermeisterwahl 2008 nach Stimmbezirken

Stimmbezirk	Wahlberechtigte				Wähler		Wahlbeteiligung
	lt. Wählerliste		insgesamt	dar. mit Wahlschein	insgesamt	dar. mit Wahlschein	
	ohne Wahlschein	mit Wahlschein					
	Zahl	Zahl	Zahl	%	Zahl	Zahl	
1	2	3	4	5	6	7	
3050 Oskar-von-Miller-Str., Beuthener Str.	586	81	667	12,1	212	0	42,8
3150 Schnorrstr., Bauernfeindstr.	1 042	95	1 137	8,4	484	1	50,1
3151 Sonnenstr., Planetenring	847	142	989	14,4	488	1	62,3
3152 Jupiterwinkel, Saturnweg	701	105	806	13,0	385	0	59,6
3250 Neuselsbrunn	938	123	1 061	11,6	410	0	49,2
3251 Herzogstandstr., Hochgernstr.	1 001	51	1 052	4,8	363	0	38,9
3252 Grüntenweg, Zugspitzstr.	888	85	973	8,7	442	0	53,4
3253 Hochvogelring, Schneefernerring	887	126	1 013	12,4	504	0	61,1
3254 Brauneckweg, Scharfreiterrng	959	68	1 027	6,6	301	0	35,3
3255 Hochkalterstr., Untersbergstr.	822	64	886	7,2	357	1	46,8
3350 Bertolt-Brecht-Str., Kerschensteinerstr.	1 081	117	1 198	9,8	536	0	53,6
3351 Euckenweg, Thomas-Mann-Str.	865	66	931	7,1	342	0	43,2
3352 Erich-Kästner-Weg, Zuckmayerweg	1 012	66	1 078	6,1	390	2	41,6
3353 Hans-Fallada-Str., Tucholskystr.	931	131	1 062	12,3	407	0	49,5
3354 Lina-Ammon-Str., Frank-Wedekind-Str.	787	116	903	12,8	458	0	62,4
3550 Breslauer Str., Wohlauer Str.	849	84	933	9,0	439	2	55,0
3650 Gleiwitzer Str., Salzbrunner Str.	982	107	1 089	9,8	447	1	49,9
3651 Jauerstr., Josef-Simon-Str.	674	169	843	20,0	485	0	75,8
3652 Liegnitzer Str., Gleiwitzer Str.	934	68	1 002	6,8	391	1	45,1
3653 Warmbrunner Str., Reinerzer Str.	966	38	1 004	3,8	265	0	29,8
3654 Heinrich-Böll-Platz, Striegauer Str.	943	32	975	3,3	333	1	37,0
3655 Ratiborstr., Giesbertsstr.	964	64	1 028	6,2	296	0	34,5
3656 Glogauer Str., Giesbertsstr.	993	69	1 062	6,5	253	0	29,7
3657 Giesbertsstr., Windthorststr.	967	42	1 009	4,2	250	0	28,6
3750 Gensfelderweg, Neulandstr.	804	117	921	12,7	393	0	54,2
3751 Trebnitzer Str., Münsterberger Str.	1 010	70	1 080	6,5	334	0	36,8
3752 Namslauer Str., Strehleener Str.	955	74	1 029	7,2	418	1	47,1
3753 Dr.-Linnert-Ring, Schrammstr.	949	83	1 032	8,0	444	0	50,3
3754 Am Zollhaus, Bonhoefferstr.	934	93	1 027	9,1	495	3	56,1
3755 Görlitzer Str., Bernstädter Str.	858	43	901	4,8	318	0	39,6
3756 Ohlauer Str., Reichweinstr.	848	72	920	7,8	458	0	56,9
3850 Habsburger Str., Altenfurter Str.	990	124	1 114	11,1	583	0	62,5
3851 Wittelsbacher Str., Karl-Hertel-Str.	1 042	132	1 174	11,2	536	0	55,9
3852 Schreiberhauer Str., Krainer Str.	924	155	1 079	14,4	511	0	60,4
3853 Moorenbrunner Str., Am Tower	916	89	1 005	8,9	563	0	64,1
3854 Klagenfurter Str., Radstädter Str.	863	144	1 007	14,3	528	0	65,4
3855 Welfenstr., Hermann-Kolb-Str.	1 132	100	1 232	8,1	637	0	59,1
4050 Gerberstr., Ingolstädter Str.	899	61	960	6,4	296	0	36,6
4051 Bozener Str., Defreggerstr.	729	60	789	7,6	319	0	47,3
4052 Gotenstr., Tiroler Str.	825	94	919	10,2	244	1	35,7
4350 Dianastr., Katzwanger Str.	1 164	71	1 235	5,7	240	0	24,7
4450 Kettelerstr., Kornburger Str.	885	113	998	11,3	609	1	71,2
4451 Herpersdorfer Str., Schwarzenloher Str.	914	95	1 009	9,4	605	1	68,4
4452 Losheimer Str., Deidesheimer Str.	1 019	132	1 151	11,5	681	1	69,5
4453 Hilbringer Str., Friedrichsthaler Str.	809	170	979	17,4	527	0	69,6
4550 Sebald-Heyden-Str., Paumannstr.	892	133	1 025	13,0	458	0	56,5
4551 Kindermannstr., Johann-Krieger-Str.	798	143	941	15,2	437	0	60,3
4552 Pfälzer-Wald-Str., Saarbrückener Str.	936	129	1 065	12,1	657	0	72,7
4553 Minervaplatz, Falkenhorst	892	142	1 034	13,7	627	1	73,0
4554 Karl-Rorich-Str., An der Schwarzlach	912	135	1 047	12,9	490	2	58,3

**noch: Ergebnisse der Oberbürgermeisterwahl 2008 nach Stimmbezirken**

von den gültigen Stimmen entfielen auf								Stimmbezirk
Struck Die Guten		Beisig REP		Weinberg LINKE LISTE Nürnberg		Schrollinger ödp		
Zahl	%	Zahl	%	Zahl	%	Zahl	%	
19	20	21	22	23	24	25	26	
5	2,4	1	0,5	4	1,9	1	0,5	3050
2	0,4	3	0,6	13	2,7	3	0,6	3150
0	0,0	3	0,6	9	1,9	1	0,2	3151
0	0,0	1	0,3	11	2,9	0	0,0	3152
0	0,0	13	3,2	8	2,0	4	1,0	3250
2	0,6	1	0,3	6	1,7	4	1,1	3251
1	0,2	1	0,2	9	2,1	3	0,7	3252
1	0,2	2	0,4	3	0,6	9	1,8	3253
0	0,0	2	0,7	24	8,1	3	1,0	3254
1	0,3	6	1,7	10	2,8	1	0,3	3255
4	0,8	2	0,4	11	2,1	6	1,1	3350
2	0,6	4	1,2	8	2,4	5	1,5	3351
5	1,3	3	0,8	8	2,1	4	1,0	3352
2	0,5	2	0,5	8	2,0	3	0,8	3353
4	0,9	2	0,4	12	2,6	7	1,5	3354
1	0,2	3	0,7	11	2,6	0	0,0	3550
2	0,5	1	0,2	8	1,8	4	0,9	3650
2	0,4	4	0,8	3	0,6	10	2,1	3651
2	0,5	3	0,8	6	1,6	3	0,8	3652
0	0,0	5	1,9	6	2,3	1	0,4	3653
3	0,9	1	0,3	10	3,0	4	1,2	3654
1	0,4	1	0,4	8	2,8	2	0,7	3655
1	0,4	0	0,0	13	5,2	3	1,2	3656
1	0,4	4	1,6	10	4,0	0	0,0	3657
2	0,5	1	0,3	9	2,3	2	0,5	3750
2	0,6	7	2,1	6	1,8	1	0,3	3751
2	0,5	8	1,9	7	1,7	1	0,2	3752
2	0,5	9	2,1	13	3,0	5	1,1	3753
0	0,0	3	0,6	8	1,6	1	0,2	3754
0	0,0	3	1,0	17	5,4	2	0,6	3755
0	0,0	3	0,7	12	2,6	5	1,1	3756
3	0,5	6	1,0	7	1,2	3	0,5	3850
2	0,4	6	1,1	10	1,9	6	1,1	3851
1	0,2	2	0,4	1	0,2	1	0,2	3852
1	0,2	5	0,9	7	1,3	3	0,5	3853
3	0,6	7	1,3	5	1,0	3	0,6	3854
3	0,5	6	0,9	8	1,3	4	0,6	3855
4	1,4	3	1,0	9	3,1	3	1,0	4050
4	1,3	3	0,9	8	2,5	4	1,3	4051
2	0,8	3	1,3	7	2,9	2	0,8	4052
2	0,8	2	0,8	7	2,9	2	0,8	4350
0	0,0	1	0,2	8	1,3	6	1,0	4450
4	0,7	5	0,8	2	0,3	5	0,8	4451
5	0,7	3	0,4	7	1,0	4	0,6	4452
1	0,2	3	0,6	4	0,8	3	0,6	4453
0	0,0	4	0,9	11	2,4	1	0,2	4550
2	0,5	1	0,2	9	2,1	5	1,2	4551
4	0,6	4	0,6	10	1,5	3	0,5	4552
7	1,1	6	1,0	9	1,4	1	0,2	4553
4	0,8	6	1,2	7	1,4	1	0,2	4554

**Ergebnisse der Oberbürgermeisterwahl 2008 nach Stimmbezirken**

Stimmbezirk	Wahlberechtigte				Wähler		Wahlbeteiligung
	lt. Wählerliste		insgesamt	dar. mit Wahlschein	insgesamt	dar. mit Wahlschein	
	ohne Wahlschein	mit Wahlschein					
	Zahl	Zahl	Zahl	%	Zahl	Zahl	
1	2	3	4	5	6	7	
4555 Südwesttangente, Finkenbrunn	869	126	995	12,7	582	2	69,8
4650 Spießstr., Endresstr.	1 084	84	1 168	7,2	456	2	45,4
4651 Pettenkofenerstr., Wacholderweg	909	64	973	6,6	433	0	50,5
4652 Rüsternweg, An der Marterlach	857	49	906	5,4	484	1	58,2
4750 Isarstr., Hafenstr.	850	40	890	4,5	481	0	58,1
4850 Gredinger Str., Schalkhaußerstr.	944	136	1 080	12,6	489	0	56,7
4851 Pyrbaumer Str., Smetanastr.	988	121	1 109	10,9	528	3	57,3
4852 Leharstr., Kloster-Ebrach-Str.	996	132	1 128	11,7	556	1	59,8
4853 Albert-Schweitzer-Str., Kamenzer Str.	841	156	997	15,6	507	0	65,1
4854 Moldastr., Am Pointgraben	894	125	1 019	12,3	540	0	64,2
4855 Memelstr., Rossinistr.	1 072	140	1 212	11,6	589	0	59,1
4856 Hans-Traut-Str., Verdistr.	954	97	1 051	9,2	520	0	57,9
4857 Wolkersdorfer Str., Neuseser Str.	962	81	1 043	7,8	446	1	49,7
4950 Marthweg, Zum Klösterle	870	148	1 018	14,5	537	0	66,0
4951 Am Knauersbach, Sprangerstr.	760	141	901	15,6	524	1	72,3
4952 Dompfaffweg, Nachtigallstr.,	835	155	990	15,7	490	1	63,6
4953 Marpergerstr., Riemerschmidstr.	1 200	171	1 371	12,5	665	0	59,9
4954 Mindelheimer Str., Kaufbeurer Str.	727	119	846	14,1	443	0	65,2
4955 Van-Gogh-Str., Am Roten Bühl	840	96	936	10,3	440	0	56,3
4956 Worzeldorf	1 136	140	1 276	11,0	622	0	58,7
4957 Oberer Kirchensteig, Kellermannstr.	951	99	1 050	9,4	598	2	65,3
4958 Flockenstr., Venatoriusstr.	812	102	914	11,2	451	0	59,5
4959 Greuth, Kornburger Hauptstr.	844	87	931	9,3	490	4	60,7
5050 Olivenweg, Kammersteiner Str.	896	51	947	5,4	297	0	36,3
5051 Eythstr., Hohe Marter	979	64	1 043	6,1	280	0	32,4
5052 Kaiserslauterer Str., Reutlinger Str.	868	97	965	10,1	417	0	52,4
5053 Jaeckelstr., Daimlerstr.	773	60	833	7,2	342	0	47,6
5054 Rottweiler Str., Ambergerstr.	1 010	59	1 069	5,5	349	0	37,7
5150 Wörnitzstr., Wolframs-Eschenbacher-Str.	932	87	1 019	8,5	379	0	45,0
5151 Felsenstr., Staedtlerweg	892	64	956	6,7	427	0	50,8
5152 Hesselberggring, Rangastr.	919	79	998	7,9	434	0	50,7
5153 Weiltinger Str., Herriedener Str.	976	80	1 056	7,6	450	1	49,4
5154 Ornbauer Str., Dombühler Str.	989	137	1 126	12,2	445	1	50,5
5155 Creglinger Str., Insinger Str.	944	79	1 023	7,7	285	0	34,9
5156 Jochsbergerstr., Wiedersbacher Str.	865	45	910	4,9	338	0	41,6
5250 Heilsbronner Str., Triesdorfer Str.	736	114	850	13,4	304	0	48,0
5251 Petersauracher Str., Neuendettelsauer Str.	900	105	1 005	10,4	436	0	52,9
5252 Stuttgarter Str., Albrecht-Thaer-Str.	846	114	960	11,9	469	2	59,4
5253 Gundelsheimer Str., Lehmäckerweg	856	88	944	9,3	372	0	47,9
5254 Haderastr., Von-Tresckow-Weg	1 234	52	1 286	4,0	505	0	42,9
5255 Colmberger Str., Pommernstr.	1 401	106	1 507	7,0	655	1	49,8
5256 Kösliner Str., Berchinger Str.	952	87	1 039	8,4	539	0	59,5
5257 FÜRREUTHWEG, Schopflocher Str.	875	87	962	9,0	486	0	58,7
5350 Nördlinger Str., Rother Str.	847	127	974	13,0	498	2	62,8
5351 Leitenweg, Hinter den Hecken	821	117	938	12,5	411	0	55,2
5352 Wemdinger Str., Morgensternstr.	931	91	1 022	8,9	488	1	55,8
5353 Fritz-Weidner-Str., Südstr.	933	92	1 025	9,0	532	0	60,1
5354 Hopfengartenweg, Staudenweg	817	94	911	10,3	462	0	60,1
5355 Castellstr., Brandenburger Str.	901	141	1 042	13,5	567	0	66,7
5356 Rednitzstr., Schußleitenweg	862	95	957	9,9	403	1	51,0

**noch: Ergebnisse der Oberbürgermeisterwahl 2008 nach Stimmbezirken**

gültige Stimmen	von den gültigen Stimmen entfielen auf										Stimmbezirk
	Dr. Gsell CSU		Dr. Maly SPD		Seer Grüne		Ollert BI		Dr. Alberternst FDP		
	Zahl	%	Zahl	%	Zahl	%	Zahl	%	Zahl	%	
8	9	10	11	12	13	14	15	16	17	18	
579	68	11,7	477	82,4	0	0,0	14	2,4	2	0,3	4555
453	61	13,5	333	73,5	4	0,9	28	6,2	1	0,2	4650
429	109	25,4	266	62,0	1	0,2	29	6,8	5	1,2	4651
480	114	23,8	325	67,7	2	0,4	20	4,2	2	0,4	4652
478	153	32,0	281	58,8	2	0,4	20	4,2	2	0,4	4750
488	172	35,2	286	58,6	4	0,8	6	1,2	6	1,2	4850
524	173	33,0	308	58,8	2	0,4	10	1,9	8	1,5	4851
553	189	34,2	337	60,9	4	0,7	8	1,4	5	0,9	4852
506	167	33,0	309	61,1	2	0,4	9	1,8	3	0,6	4853
535	179	33,5	310	57,9	9	1,7	7	1,3	15	2,8	4854
584	203	34,8	347	59,4	1	0,2	13	2,2	5	0,9	4855
514	196	38,1	284	55,3	8	1,6	9	1,8	1	0,2	4856
443	147	33,2	257	58,0	9	2,0	7	1,6	8	1,8	4857
533	161	30,2	348	65,3	9	1,7	4	0,8	4	0,8	4950
524	202	38,5	297	56,7	3	0,6	9	1,7	2	0,4	4951
488	218	44,7	244	50,0	4	0,8	7	1,4	0	0,0	4952
664	210	31,6	416	62,7	3	0,5	13	2,0	4	0,6	4953
442	143	32,4	282	63,8	1	0,2	7	1,6	1	0,2	4954
435	105	24,1	292	67,1	11	2,5	11	2,5	2	0,5	4955
621	220	35,4	356	57,3	6	1,0	11	1,8	10	1,6	4956
596	160	26,8	403	67,6	2	0,3	14	2,3	7	1,2	4957
450	107	23,8	322	71,6	4	0,9	9	2,0	3	0,7	4958
487	163	33,5	296	60,8	2	0,4	9	1,8	10	2,1	4959
295	84	28,5	181	61,4	4	1,4	17	5,8	3	1,0	5050
273	60	22,0	175	64,1	2	0,7	24	8,8	2	0,7	5051
414	152	36,7	228	55,1	1	0,2	17	4,1	4	1,0	5052
339	82	24,2	217	64,0	2	0,6	24	7,1	4	1,2	5053
346	91	26,3	224	64,7	3	0,9	18	5,2	2	0,6	5054
379	125	33,0	226	59,6	8	2,1	4	1,1	1	0,3	5150
423	145	34,3	246	58,2	4	0,9	15	3,5	3	0,7	5151
427	138	32,3	262	61,4	2	0,5	11	2,6	4	0,9	5152
440	169	38,4	238	54,1	0	0,0	18	4,1	3	0,7	5153
441	185	42,0	232	52,6	1	0,2	6	1,4	6	1,4	5154
283	115	40,6	131	46,3	2	0,7	16	5,7	5	1,8	5155
334	141	42,2	161	48,2	1	0,3	14	4,2	6	1,8	5156
303	108	35,6	179	59,1	5	1,7	5	1,7	2	0,7	5250
434	161	37,1	238	54,8	5	1,2	15	3,5	5	1,2	5251
464	134	28,9	296	63,8	6	1,3	15	3,2	2	0,4	5252
371	134	36,1	213	57,4	2	0,5	5	1,3	3	0,8	5253
499	163	32,7	301	60,3	2	0,4	7	1,4	6	1,2	5254
655	201	30,7	383	58,5	7	1,1	35	5,3	7	1,1	5255
536	175	32,6	328	61,2	3	0,6	14	2,6	1	0,2	5256
482	182	37,8	269	55,8	5	1,0	14	2,9	2	0,4	5257
498	180	36,1	281	56,4	5	1,0	11	2,2	6	1,2	5350
410	134	32,7	248	60,5	2	0,5	12	2,9	2	0,5	5351
487	168	34,5	281	57,7	13	2,7	11	2,3	1	0,2	5352
528	207	39,2	288	54,5	8	1,5	11	2,1	3	0,6	5353
461	155	33,6	283	61,4	6	1,3	9	2,0	1	0,2	5354
567	207	36,5	308	54,3	7	1,2	26	4,6	9	1,6	5355
399	147	36,8	213	53,4	5	1,3	19	4,8	3	0,8	5356

**Ergebnisse der Oberbürgermeisterwahl 2008 nach Stimmbezirken**

Stimmbezirk	Wahlberechtigte				Wähler		Wahlbeteiligung
	lt. Wählerliste		insgesamt	dar. mit Wahlschein	insgesamt	dar. mit Wahlschein	
	ohne Wahlschein	mit Wahlschein					
	Zahl	Zahl	Zahl	%	Zahl	Zahl	
1	2	3	4	5	6	7	
4555 Südwesttangente, Finkenbrunn	869	126	995	12,7	582	2	69,8
4650 Spießstr., Endresstr.	1 084	84	1 168	7,2	456	2	45,4
4651 Pettenkoflerstr., Wacholderweg	909	64	973	6,6	433	0	50,5
4652 Rüsternweg, An der Marterlach	857	49	906	5,4	484	1	58,2
4750 Isarstr., Hafenstr.	850	40	890	4,5	481	0	58,1
4850 Gredinger Str., Schalkhaußerstr.	944	136	1 080	12,6	489	0	56,7
4851 Pyrbaumer Str., Smetanastr.	988	121	1 109	10,9	528	3	57,3
4852 Leharstr., Kloster-Ebrach-Str.	996	132	1 128	11,7	556	1	59,8
4853 Albert-Schweitzer-Str., Kamenzer Str.	841	156	997	15,6	507	0	65,1
4854 Moldastr., Am Pointgraben	894	125	1 019	12,3	540	0	64,2
4855 Memelstr., Rossinistr.	1 072	140	1 212	11,6	589	0	59,1
4856 Hans-Traut-Str., Verdistr.	954	97	1 051	9,2	520	0	57,9
4857 Wolkersdorfer Str., Neuseser Str.	962	81	1 043	7,8	446	1	49,7
4950 Marthweg, Zum Klösterle	870	148	1 018	14,5	537	0	66,0
4951 Am Knauersbach, Sprangerstr.	760	141	901	15,6	524	1	72,3
4952 Dompfaffweg, Nachtigallstr.,	835	155	990	15,7	490	1	63,6
4953 Marpergerstr., Riemerschmidstr.	1 200	171	1 371	12,5	665	0	59,9
4954 Mindelheimer Str., Kaufbeurer Str.	727	119	846	14,1	443	0	65,2
4955 Van-Gogh-Str., Am Roten Bühl	840	96	936	10,3	440	0	56,3
4956 Worzeldorf	1 136	140	1 276	11,0	622	0	58,7
4957 Oberer Kirchensteig, Kellermannstr.	951	99	1 050	9,4	598	2	65,3
4958 Flockenstr., Venatoriusstr.	812	102	914	11,2	451	0	59,5
4959 Greuth, Kornburger Hauptstr.	844	87	931	9,3	490	4	60,7
5050 Olivenweg, Kammersteiner Str.	896	51	947	5,4	297	0	36,3
5051 Eythstr., Hohe Marter	979	64	1 043	6,1	280	0	32,4
5052 Kaiserslauterer Str., Reutlinger Str.	868	97	965	10,1	417	0	52,4
5053 Jaeckelstr., Daimlerstr.	773	60	833	7,2	342	0	47,6
5054 Rottweiler Str., Ambergerstr.	1 010	59	1 069	5,5	349	0	37,7
5150 Wörnitzstr., Wolframs-Eschenbacher-Str.	932	87	1 019	8,5	379	0	45,0
5151 Felsenstr., Staedtlerweg	892	64	956	6,7	427	0	50,8
5152 Hesselberggring, Rangastr.	919	79	998	7,9	434	0	50,7
5153 Weiltinger Str., Herriedener Str.	976	80	1 056	7,6	450	1	49,4
5154 Ornbauer Str., Dombühler Str.	989	137	1 126	12,2	445	1	50,5
5155 Creglinger Str., Insinger Str.	944	79	1 023	7,7	285	0	34,9
5156 Jochsbergerstr., Wiedersbacher Str.	865	45	910	4,9	338	0	41,6
5250 Heilsbronner Str., Triesdorfer Str.	736	114	850	13,4	304	0	48,0
5251 Petersauracher Str., Neuendettelsauer Str.	900	105	1 005	10,4	436	0	52,9
5252 Stuttgarter Str., Albrecht-Thaer-Str.	846	114	960	11,9	469	2	59,4
5253 Gundelsheimer Str., Lehmäckerweg	856	88	944	9,3	372	0	47,9
5254 Haderastr., Von-Tresckow-Weg	1 234	52	1 286	4,0	505	0	42,9
5255 Colmberger Str., Pommernstr.	1 401	106	1 507	7,0	655	1	49,8
5256 Kösliner Str., Berchinger Str.	952	87	1 039	8,4	539	0	59,5
5257 Füreuthweg, Schopflocher Str.	875	87	962	9,0	486	0	58,7
5350 Nördlinger Str., Rother Str.	847	127	974	13,0	498	2	62,8
5351 Leitenweg, Hinter den Hecken	821	117	938	12,5	411	0	55,2
5352 Wemdinger Str., Morgensternstr.	931	91	1 022	8,9	488	1	55,8
5353 Fritz-Weidner-Str., Südstr.	933	92	1 025	9,0	532	0	60,1
5354 Hopfengartenweg, Staudenweg	817	94	911	10,3	462	0	60,1
5355 Castellstr., Brandenburger Str.	901	141	1 042	13,5	567	0	66,7
5356 Rednitzstr., Schußleitenweg	862	95	957	9,9	403	1	51,0



**noch: Ergebnisse der Oberbürgermeisterwahl 2008 nach Stimmbezirken**

von den gültigen Stimmen entfielen auf								Stimmbezirk
Struck Die Guten		Beisig REP		Weinberg LINKE LISTE Nürnberg		Schrollinger ödp		
Zahl	%	Zahl	%	Zahl	%	Zahl	%	
19	20	21	22	23	24	25	26	
2	0,3	5	0,9	8	1,4	3	0,5	4555
0	0,0	9	2,0	13	2,9	4	0,9	4650
2	0,5	6	1,4	7	1,6	4	0,9	4651
1	0,2	3	0,6	11	2,3	2	0,4	4652
3	0,6	7	1,5	8	1,7	2	0,4	4750
1	0,2	5	1,0	5	1,0	3	0,6	4850
6	1,1	4	0,8	10	1,9	3	0,6	4851
4	0,7	2	0,4	3	0,5	1	0,2	4852
3	0,6	6	1,2	3	0,6	4	0,8	4853
6	1,1	2	0,4	3	0,6	4	0,7	4854
2	0,3	4	0,7	7	1,2	2	0,3	4855
1	0,2	4	0,8	10	1,9	1	0,2	4856
1	0,2	4	0,9	9	2,0	1	0,2	4857
3	0,6	2	0,4	2	0,4	0	0,0	4950
0	0,0	3	0,6	7	1,3	1	0,2	4951
5	1,0	2	0,4	3	0,6	5	1,0	4952
2	0,3	5	0,8	11	1,7	0	0,0	4953
1	0,2	1	0,2	5	1,1	1	0,2	4954
4	0,9	3	0,7	6	1,4	1	0,2	4955
2	0,3	6	1,0	6	1,0	4	0,6	4956
1	0,2	4	0,7	3	0,5	2	0,3	4957
0	0,0	2	0,4	0	0,0	3	0,7	4958
2	0,4	2	0,4	3	0,6	0	0,0	4959
0	0,0	0	0,0	6	2,0	0	0,0	5050
0	0,0	1	0,4	9	3,3	0	0,0	5051
3	0,7	4	1,0	5	1,2	0	0,0	5052
1	0,3	2	0,6	6	1,8	1	0,3	5053
0	0,0	3	0,9	5	1,4	0	0,0	5054
0	0,0	0	0,0	11	2,9	4	1,1	5150
3	0,7	2	0,5	2	0,5	3	0,7	5151
0	0,0	5	1,2	4	0,9	1	0,2	5152
1	0,2	3	0,7	4	0,9	4	0,9	5153
3	0,7	2	0,5	2	0,5	4	0,9	5154
0	0,0	2	0,7	12	4,2	0	0,0	5155
1	0,3	3	0,9	6	1,8	1	0,3	5156
0	0,0	1	0,3	2	0,7	1	0,3	5250
2	0,5	0	0,0	7	1,6	1	0,2	5251
0	0,0	3	0,6	5	1,1	3	0,6	5252
1	0,3	3	0,8	8	2,2	2	0,5	5253
0	0,0	3	0,6	12	2,4	5	1,0	5254
2	0,3	4	0,6	8	1,2	8	1,2	5255
2	0,4	1	0,2	9	1,7	3	0,6	5256
2	0,4	3	0,6	3	0,6	2	0,4	5257
1	0,2	4	0,8	5	1,0	5	1,0	5350
1	0,2	2	0,5	7	1,7	2	0,5	5351
0	0,0	4	0,8	4	0,8	5	1,0	5352
0	0,0	4	0,8	6	1,1	1	0,2	5353
2	0,4	2	0,4	3	0,7	0	0,0	5354
1	0,2	0	0,0	4	0,7	5	0,9	5355
2	0,5	1	0,3	6	1,5	3	0,8	5356

### Ergebnisse der Oberbürgermeisterwahl 2008 nach Stimmbezirken

Stimmbezirk	Wahlberechtigte				Wähler		Wahlbeteiligung
	lt. Wählerliste		insgesamt	dar. mit Wahlschein	insgesamt	dar. mit Wahlschein	
	ohne Wahlschein	mit Wahlschein					
	Zahl	Zahl	Zahl	%	Zahl	Zahl	
1	2	3	4	5	6	7	
5450 Koppenhofer Str., Einsteinring	848	87	935	9,3	340	0	44,8
5451 Walter-Flex-Str.	1 078	104	1 182	8,8	437	2	44,8
5452 Döppelstr., Reichelsdorfer Schulgasse	925	64	989	6,5	287	0	34,9
5453 Solnhofener Str., Beilngrieser Str.	854	69	923	7,5	436	1	53,9
5454 Dollnsteiner Str., Eichstätter Platz	837	66	903	7,3	382	0	49,0
5455 Beim Wahlbaum, Schlößleinsgasse	853	88	941	9,4	469	0	58,3
5550 Holzheim, Mühlhofer Hauptstr.	805	121	926	13,1	434	0	58,8
5551 Lohhofer Str., Krottenbacher Str.	894	96	990	9,7	518	2	60,9
6050 Wallensteinstr., Edisonstr.	1 522	130	1 652	7,9	639	1	45,8
6051 Züricher Str., Elsa-Brändström-Str.	1 119	152	1 271	12,0	567	37	52,6
6052 Kattowitzer Str., Duantstr.	1 009	76	1 085	7,0	482	2	50,6
6150 Gebersdorfer Str., Gutenstetter Str.	1 043	114	1 157	9,9	486	0	51,0
6151 Windsheimer Str., Bibertstr.	1 054	117	1 171	10,0	625	0	62,5
6152 Asbacher Str., Hainbergstr.	1 033	120	1 153	10,4	553	0	57,4
6250 Neustädter Str., Roßtaler Str.	793	159	952	16,7	457	0	63,2
6251 Paracelsusstr., Leubelfingstr.	1 156	141	1 297	10,9	649	2	59,8
6252 Bruckberger Str., Gaismannshofstr.	712	87	799	10,9	350	1	53,6
6253 Stübacher Str., Seebacher Str.	817	122	939	13,0	393	3	53,4
6350 Karl-Martell-Str., Dagobertstr.	700	48	748	6,4	250	0	39,3
6351 Proeslerstr., Virnsberger Str.	939	124	1 063	11,7	377	1	46,0
6352 Höfen	608	34	642	5,3	260	0	45,3
6450 Leiblstr., Adam-Klein-Str.	838	83	921	9,0	330	0	44,0
6451 Volzstr., Lenaustr.	775	39	814	4,8	238	0	33,6
6452 Eberhardshof, Georg-Hennch-Str.	845	69	914	7,5	344	1	44,4
6453 Muggenhofer Str., Fürther Str.	909	73	982	7,4	266	0	33,9
6454 Gertrudstr., Peyerstr.	900	46	946	4,9	347	3	40,8
6455 Fahrradstr., Pestalozzistr.	966	95	1 061	9,0	304	1	36,7
6550 Ferdinandstr., Adolf-Braun-Str.	1 166	81	1 247	6,5	269	0	27,5
7050 Bienweg, Bielefelder Str.	1 093	168	1 261	13,3	505	0	52,2
7051 Schnieglinger Str., Detmolder Str.	868	110	978	11,2	368	1	47,8
7150 Neumünsterer Str., Brettergartenstr.	1 175	110	1 285	8,6	588	0	53,5
7151 Herderstr., Weihergartenstr.	1 263	115	1 378	8,3	583	1	49,8
7250 Aachener Str., Krefelder Str.	1 088	146	1 234	11,8	459	0	48,0
7251 Jülicher Str., Düsseldorfer Str.	1 144	135	1 279	10,6	527	2	50,6
7252 Wolgaster Str., Staffelsteiner Str.	894	103	997	10,3	513	0	60,9
7253 Albert-Ortmann-Str., Rostocker Str.	895	173	1 068	16,2	554	0	66,6
7254 Lerchenstr., Forchheimer Str.	867	144	1 011	14,2	520	1	64,3
7255 Kriegsofersiedlung, Wetzendorf	699	57	756	7,5	406	0	60,6
7350 Buch	519	29	548	5,3	310	2	61,0
7351 Höfles	208	21	229	9,2	131	0	65,5
7352 Spargelfeldweg, Walter-Braun-Str.	297	13	310	4,2	176	0	60,6
7450 Sylter Str., Helgolander Str.	762	164	926	17,7	537	2	73,9
7451 Sonnengartenstr., Mittelstr.	798	160	958	16,7	526	0	70,1
7452 Äußere Bucher-Str., Horneckerweg	830	122	952	12,8	461	1	60,0
7453 Am Thoner-Espan, Margaretenstr.	884	186	1 070	17,4	504	6	62,4
7550 Almoshof, Lohe	746	66	812	8,1	411	0	58,0
7650 Kraftshof	549	53	602	8,8	335	0	63,7
7750 Neunhof	1 035	106	1 141	9,3	670	0	67,2
7850 Wiesbadener Str., Kronacher Str.	1 002	114	1 116	10,2	541	0	57,8
7851 Boxdorfer Hauptstr., Sacker Str.	968	86	1 054	8,2	578	0	62,3

**noch: Ergebnisse der Oberbürgermeisterwahl 2008 nach Stimmbezirken**

gültige Stimmen	von den gültigen Stimmen entfielen auf										Stimmbezirk
	Dr. Gsell CSU		Dr. Maly SPD		Seer Grüne		Ollert BI		Dr. Alberternst FDP		
	Zahl	%	Zahl	%	Zahl	%	Zahl	%	Zahl	%	
8	9	10	11	12	13	14	15	16	17	18	
337	95	28,2	206	61,1	4	1,2	10	3,0	8	2,4	5450
429	153	35,7	246	57,3	1	0,2	15	3,5	3	0,7	5451
285	98	34,4	160	56,1	2	0,7	9	3,2	1	0,4	5452
435	143	32,9	260	59,8	1	0,2	5	1,1	6	1,4	5453
380	128	33,7	224	58,9	4	1,1	11	2,9	1	0,3	5454
466	133	28,5	300	64,4	6	1,3	13	2,8	2	0,4	5455
433	125	28,9	280	64,7	5	1,2	9	2,1	2	0,5	5550
514	157	30,5	329	64,0	7	1,4	6	1,2	3	0,6	5551
634	185	29,2	400	63,1	8	1,3	13	2,1	7	1,1	6050
562	181	32,2	331	58,9	3	0,5	21	3,7	5	0,9	6051
478	134	28,0	300	62,8	2	0,4	14	2,9	4	0,8	6052
483	138	28,6	314	65,0	5	1,0	11	2,3	1	0,2	6150
622	182	29,3	413	66,4	6	1,0	11	1,8	2	0,3	6151
550	194	35,3	317	57,6	5	0,9	8	1,5	7	1,3	6152
456	148	32,5	278	61,0	10	2,2	12	2,6	3	0,7	6250
647	160	24,7	429	66,3	4	0,6	11	1,7	16	2,5	6251
346	114	32,9	204	59,0	1	0,3	11	3,2	6	1,7	6252
390	101	25,9	260	66,7	2	0,5	2	0,5	4	1,0	6253
248	77	31,0	148	59,7	4	1,6	4	1,6	0	0,0	6350
372	102	27,4	243	65,3	2	0,5	8	2,2	3	0,8	6351
260	58	22,3	171	65,8	9	3,5	1	0,4	3	1,2	6352
328	67	20,4	227	69,2	3	0,9	3	0,9	6	1,8	6450
230	48	20,9	163	70,9	2	0,9	5	2,2	2	0,9	6451
340	78	22,9	231	67,9	0	0,0	9	2,6	9	2,6	6452
263	44	16,7	192	73,0	5	1,9	8	3,0	4	1,5	6453
346	59	17,1	251	72,5	7	2,0	8	2,3	2	0,6	6454
302	49	16,2	224	74,2	5	1,7	9	3,0	3	1,0	6455
260	62	23,8	171	65,8	4	1,5	4	1,5	0	0,0	6550
502	140	27,9	319	63,5	14	2,8	5	1,0	6	1,2	7050
368	78	21,2	263	71,5	6	1,6	6	1,6	3	0,8	7051
583	132	22,6	404	69,3	8	1,4	9	1,5	6	1,0	7150
579	151	26,1	382	66,0	7	1,2	6	1,0	7	1,2	7151
456	122	26,8	303	66,4	7	1,5	5	1,1	4	0,9	7250
526	146	27,8	341	64,8	7	1,3	5	1,0	5	1,0	7251
511	153	29,9	329	64,4	12	2,3	4	0,8	4	0,8	7252
553	158	28,6	356	64,4	8	1,4	8	1,4	9	1,6	7253
518	170	32,8	309	59,7	8	1,5	5	1,0	9	1,7	7254
405	135	33,3	244	60,2	4	1,0	6	1,5	4	1,0	7255
307	116	37,8	167	54,4	3	1,0	9	2,9	2	0,7	7350
130	55	42,3	70	53,8	0	0,0	1	0,8	2	1,5	7351
173	88	50,9	75	43,4	3	1,7	1	0,6	3	1,7	7352
536	140	26,1	364	67,9	5	0,9	7	1,3	5	0,9	7450
522	132	25,3	358	68,6	7	1,3	6	1,1	6	1,1	7451
458	106	23,1	315	68,8	9	2,0	6	1,3	7	1,5	7452
502	144	28,7	324	64,5	6	1,2	2	0,4	5	1,0	7453
407	152	37,3	225	55,3	6	1,5	7	1,7	5	1,2	7550
334	95	28,4	222	66,5	4	1,2	8	2,4	1	0,3	7650
664	247	37,2	395	59,5	4	0,6	6	0,9	5	0,8	7750
538	170	31,6	349	64,9	1	0,2	7	1,3	2	0,4	7850
576	187	32,5	337	58,5	5	0,9	12	2,1	7	1,2	7851

### Ergebnisse der Oberbürgermeisterwahl 2008 nach Stimmbezirken

Stimmbezirk	Wahlberechtigte				Wähler		Wahlbeteiligung
	lt. Wählerliste		insgesamt	dar. mit Wahlschein	insgesamt	dar. mit Wahlschein	
	ohne Wahlschein	mit Wahlschein					
	Zahl	Zahl	Zahl	%	Zahl	Zahl	
1	2	3	4	5	6	7	
5450 Koppenhofer Str., Einsteinring	848	87	935	9,3	340	0	44,8
5451 Walter-Flex-Str.	1 078	104	1 182	8,8	437	2	44,8
5452 Döppelstr., Reichelsdorfer Schulgasse	925	64	989	6,5	287	0	34,9
5453 Solnhofener Str., Beilngrieser Str.	854	69	923	7,5	436	1	53,9
5454 Dollnsteiner Str., Eichstätter Platz	837	66	903	7,3	382	0	49,0
5455 Beim Wahlbaum, Schlößleinsgasse	853	88	941	9,4	469	0	58,3
5550 Holzheim, Mühlhofer Hauptstr.	805	121	926	13,1	434	0	58,8
5551 Lohhofer Str., Krottenbacher Str.	894	96	990	9,7	518	2	60,9
6050 Wallensteinstr., Edisonstr.	1 522	130	1 652	7,9	639	1	45,8
6051 Züricher Str., Elsa-Brändström-Str.	1 119	152	1 271	12,0	567	37	52,6
6052 Kattowitzer Str., Duantstr.	1 009	76	1 085	7,0	482	2	50,6
6150 Gebersdorfer Str., Gutenstetter Str.	1 043	114	1 157	9,9	486	0	51,0
6151 Windsheimer Str., Bibertstr.	1 054	117	1 171	10,0	625	0	62,5
6152 Asbacher Str., Hainbergstr.	1 033	120	1 153	10,4	553	0	57,4
6250 Neustädter Str., Roßtaler Str.	793	159	952	16,7	457	0	63,2
6251 Paracelsusstr., Leubelfingstr.	1 156	141	1 297	10,9	649	2	59,8
6252 Bruckberger Str., Gaismannshofstr.	712	87	799	10,9	350	1	53,6
6253 Stübacher Str., Seebacher Str.	817	122	939	13,0	393	3	53,4
6350 Karl-Martell-Str., Dagobertstr.	700	48	748	6,4	250	0	39,3
6351 Proeslerstr., Virnsberger Str.	939	124	1 063	11,7	377	1	46,0
6352 Höfen	608	34	642	5,3	260	0	45,3
6450 Leiblstr., Adam-Klein-Str.	838	83	921	9,0	330	0	44,0
6451 Volzstr., Lenaustr.	775	39	814	4,8	238	0	33,6
6452 Eberhardshof, Georg-Hennch-Str.	845	69	914	7,5	344	1	44,4
6453 Muggenhofer Str., Fürther Str.	909	73	982	7,4	266	0	33,9
6454 Gertrudstr., Peyerstr.	900	46	946	4,9	347	3	40,8
6455 Fahrradstr., Pestalozzistr.	966	95	1 061	9,0	304	1	36,7
6550 Ferdinandstr., Adolf-Braun-Str.	1 166	81	1 247	6,5	269	0	27,5
7050 Bienweg, Bielefelder Str.	1 093	168	1 261	13,3	505	0	52,2
7051 Schnieglinger Str., Detmolder Str.	868	110	978	11,2	368	1	47,8
7150 Neumünsterer Str., Brettergartenstr.	1 175	110	1 285	8,6	588	0	53,5
7151 Herderstr., Weihergartenstr.	1 263	115	1 378	8,3	583	1	49,8
7250 Aachener Str., Krefelder Str.	1 088	146	1 234	11,8	459	0	48,0
7251 Jülicher Str., Düsseldorfer Str.	1 144	135	1 279	10,6	527	2	50,6
7252 Wolgaster Str., Staffelsteiner Str.	894	103	997	10,3	513	0	60,9
7253 Albert-Ortmann-Str., Rostocker Str.	895	173	1 068	16,2	554	0	66,6
7254 Lerchenstr., Forchheimer Str.	867	144	1 011	14,2	520	1	64,3
7255 Kriegsofersiedlung, Wetzendorf	699	57	756	7,5	406	0	60,6
7350 Buch	519	29	548	5,3	310	2	61,0
7351 Höfles	208	21	229	9,2	131	0	65,5
7352 Spargelfeldweg, Walter-Braun-Str.	297	13	310	4,2	176	0	60,6
7450 Sylter Str., Helgolander Str.	762	164	926	17,7	537	2	73,9
7451 Sonnengartenstr., Mittelstr.	798	160	958	16,7	526	0	70,1
7452 Äußere Bucher-Str., Horneckerweg	830	122	952	12,8	461	1	60,0
7453 Am Thoner-Espan, Margaretenstr.	884	186	1 070	17,4	504	6	62,4
7550 Almoshof, Lohe	746	66	812	8,1	411	0	58,0
7650 Kraftshof	549	53	602	8,8	335	0	63,7
7750 Neunhof	1 035	106	1 141	9,3	670	0	67,2
7850 Wiesbadener Str., Kronacher Str.	1 002	114	1 116	10,2	541	0	57,8
7851 Boxdorfer Hauptstr., Sacker Str.	968	86	1 054	8,2	578	0	62,3

**noch: Ergebnisse der Oberbürgermeisterwahl 2008 nach Stimmbezirken**

von den gültigen Stimmen entfielen auf								Stimmbezirk
Struck Die Guten		Beisig REP		Weinberg LINKE LISTE Nürnberg		Schrollinger ödp		
Zahl	%	Zahl	%	Zahl	%	Zahl	%	
19	20	21	22	23	24	25	26	
1	0,3	2	0,6	10	3,0	1	0,3	5450
4	0,9	5	1,2	0	0,0	2	0,5	5451
2	0,7	1	0,4	9	3,2	3	1,1	5452
2	0,5	3	0,7	13	3,0	2	0,5	5453
2	0,5	2	0,5	5	1,3	3	0,8	5454
0	0,0	0	0,0	10	2,1	2	0,4	5455
1	0,2	2	0,5	6	1,4	3	0,7	5550
3	0,6	3	0,6	3	0,6	3	0,6	5551
4	0,6	5	0,8	10	1,6	2	0,3	6050
5	0,9	2	0,4	9	1,6	5	0,9	6051
5	1,0	6	1,3	10	2,1	3	0,6	6052
2	0,4	4	0,8	7	1,4	1	0,2	6150
2	0,3	0	0,0	5	0,8	1	0,2	6151
5	0,9	7	1,3	6	1,1	1	0,2	6152
1	0,2	1	0,2	3	0,7	0	0,0	6250
3	0,5	4	0,6	14	2,2	6	0,9	6251
2	0,6	2	0,6	4	1,2	2	0,6	6252
2	0,5	2	0,5	16	4,1	1	0,3	6253
4	1,6	3	1,2	5	2,0	3	1,2	6350
1	0,3	5	1,3	6	1,6	2	0,5	6351
3	1,2	4	1,5	9	3,5	2	0,8	6352
1	0,3	3	0,9	18	5,5	0	0,0	6450
2	0,9	1	0,4	5	2,2	2	0,9	6451
2	0,6	3	0,9	8	2,4	0	0,0	6452
3	1,1	2	0,8	5	1,9	0	0,0	6453
2	0,6	1	0,3	12	3,5	4	1,2	6454
0	0,0	1	0,3	10	3,3	1	0,3	6455
2	0,8	8	3,1	9	3,5	0	0,0	6550
2	0,4	4	0,8	5	1,0	7	1,4	7050
2	0,5	5	1,4	5	1,4	0	0,0	7051
6	1,0	1	0,2	15	2,6	2	0,3	7150
1	0,2	2	0,3	22	3,8	1	0,2	7151
0	0,0	5	1,1	9	2,0	1	0,2	7250
4	0,8	6	1,1	9	1,7	3	0,6	7251
3	0,6	3	0,6	1	0,2	2	0,4	7252
3	0,5	1	0,2	5	0,9	5	0,9	7253
2	0,4	1	0,2	7	1,4	7	1,4	7254
0	0,0	4	1,0	6	1,5	2	0,5	7255
2	0,7	3	1,0	3	1,0	2	0,7	7350
1	0,8	1	0,8	0	0,0	0	0,0	7351
0	0,0	2	1,2	1	0,6	0	0,0	7352
2	0,4	3	0,6	4	0,7	6	1,1	7450
2	0,4	4	0,8	5	1,0	2	0,4	7451
4	0,9	2	0,4	7	1,5	2	0,4	7452
2	0,4	6	1,2	5	1,0	8	1,6	7453
5	1,2	3	0,7	2	0,5	2	0,5	7550
2	0,6	0	0,0	1	0,3	1	0,3	7650
1	0,2	3	0,5	1	0,2	2	0,3	7750
1	0,2	3	0,6	4	0,7	1	0,2	7850
5	0,9	5	0,9	12	2,1	6	1,0	7851

**Ergebnisse der Oberbürgermeisterwahl 2008 nach Stimmbezirken**

Stimmbezirk	Wahlberechtigte				Wähler		Wahlbeteiligung
	lt. Wählerliste		insgesamt	dar. mit Wahlschein	insgesamt	dar. mit Wahlschein	
	ohne Wahlschein	mit Wahlschein					
	Zahl	Zahl	Zahl	%	Zahl	Zahl	
1	2	3	4	5	6	7	
7950 Kleingründlacher Str., Wetzlarer Str.	1 011	128	1 139	11,2	588	4	61,5
7951 Reutleser Str., Kitzinger Str.	841	117	958	12,2	546	1	68,0
7952 Am Pfarrbaum, Tabakfeldstr.	860	83	943	8,8	538	0	65,1
7953 Volkacher Str., Schweinfurter Str.	829	94	923	10,2	526	1	66,1
8050 Cochlaeusweg, Fraunhoferstr.	884	124	1 008	12,3	335	0	44,4
8051 Meisenbachstr., Senefelderstr.	643	123	766	16,1	323	0	56,8
8052 Schleifweg	746	125	871	14,4	410	0	60,1
8150 Willibaldstr., Längenstr.	941	152	1 093	13,9	453	0	54,1
8151 Leipziger Platz, Carl-von-Linde-Str.	1 013	76	1 089	7,0	434	0	46,2
8152 Kasseler Str., Culmer Str.	979	133	1 112	12,0	520	0	57,6
8153 Coburger Str., Weimarer Str.	929	34	963	3,5	296	0	33,9
8154 Sonneberger Str., Chemnitzer Str.	979	89	1 068	8,3	319	1	37,4
8250 Bessemerstr., Klingenhofstr.	613	98	711	13,8	274	1	50,9
8251 Nordostpark, Schafhofstr.	361	31	392	7,9	117	1	36,8
8252 Stadenstr.	280	49	329	14,9	127	1	51,8
8350 Kilianstr., Georg-Buchner-Str.	895	157	1 052	14,9	523	0	63,3
8351 Marienbergstr., Herrnhüttestr.	1 006	176	1 182	14,9	596	4	63,6
8352 Christian-Wildner-Str., Flataustr.	866	146	1 012	14,4	543	0	66,8
8450 Jungermannstr., Carl-Schurz-Str.	784	87	871	10,0	403	0	55,4
8451 Hasensprung, Am Bauernwald	793	102	895	11,4	464	0	62,2
8452 Hiltpolsteiner Str., Ermreuther Str.	772	112	884	12,7	474	3	64,8
8453 Hoferf Str., Bierweg	755	102	857	11,9	447	1	62,9
8454 Neuwieder Str., Bierweg	766	127	893	14,2	441	2	62,1
8550 Flughafenstr., Rathsbergstr.	557	88	645	13,6	301	1	58,9
8551 Ernst-Heinkel-Weg, Gustav-Weißkopf-Weg	610	70	680	10,3	263	0	48,0
8650 Ehrenbürgweg, Zum Felsenkeller	860	106	966	11,0	577	0	69,7
8651 Am Schwedenbrunnen, Fuchsweg	844	119	963	12,4	555	0	68,9
9050 Steinplattenweg, Bülowstr.	786	166	952	17,4	463	0	64,5
9051 Oedenberger Str., Bismarckstr.	829	142	971	14,6	444	0	59,0
9052 Regiomontanusweg, Tauroggenstr.	727	142	869	16,3	299	0	49,3
9053 Schleiermacherstr., Witzlebenstr.	668	117	785	14,9	255	1	45,9
9054 Europaplatz, Johann-Soergel-Weg	1 113	189	1 302	14,5	436	0	46,7
9055 Jobster Str., Seewiesenweg	863	145	1 008	14,4	404	0	53,2
9056 Dr.-Carlo-Schmid-Str.	885	133	1 018	13,1	368	2	47,8
9150 Volbehrstr., Ganghoferstr.	971	176	1 147	15,3	548	1	61,6
9151 Esperantostr., Grimmstr.	821	175	996	17,6	488	0	65,0
9152 Günthersbühler Str., Erlenstegenstr.	799	222	1 021	21,7	517	3	70,1
9250 Ostendstr., Thusneldastr.	748	70	818	8,6	321	0	47,0
9251 Billrothstr., Ebenreuther Str.	1 042	107	1 149	9,3	592	3	59,7
9252 Ebenseestr., Föhrenstr.	754	138	892	15,5	412	2	60,0
9253 Semmelweisstr., Bürgweg	814	157	971	16,2	439	3	59,6
9350 Leinburger Str., Böcklerstr.	798	207	1 005	20,6	510	1	69,4
9351 Dientzenhofer Str., Bothmerstr.	711	188	899	20,9	444	2	68,2
9352 Fliederweg, Fasanenweg	715	201	916	21,9	453	1	69,3
9353 Drosselweg, Schwanenweg	845	129	974	13,2	548	4	67,9
9450 Unterbürg, Ölsbacher Weg	731	137	868	15,8	469	0	68,4
9451 Rehhofstr., Auerbacher Str.	1 064	210	1 274	16,5	680	0	68,4
9452 Artelshofer Str., Hirschbacher Str.	918	133	1 051	12,7	515	5	60,0
9453 Laufamholzstr., Am Doktorsfeld	857	135	992	13,6	529	6	65,1
9454 Hohensteiner Str., Osternoher Str.	691	120	811	14,8	432	1	66,6

**noch: Ergebnisse der Oberbürgermeisterwahl 2008 nach Stimmbezirken**

gültige Stimmen	von den gültigen Stimmen entfielen auf										Stimmbezirk
	Dr. Gsell CSU		Dr. Maly SPD		Seer Grüne		Ollert BI		Dr. Alberternst FDP		
	Zahl	%	Zahl	%	Zahl	%	Zahl	%	Zahl	%	
8	9	10	11	12	13	14	15	16	17	18	
583	155	26,6	395	67,8	5	0,9	10	1,7	9	1,5	7950
543	184	33,9	342	63,0	1	0,2	5	0,9	3	0,6	7951
537	178	33,1	338	62,9	4	0,7	2	0,4	6	1,1	7952
523	191	36,5	306	58,5	6	1,1	6	1,1	7	1,3	7953
335	66	19,7	234	69,9	8	2,4	2	0,6	8	2,4	8050
320	89	27,8	203	63,4	5	1,6	8	2,5	3	0,9	8051
407	120	29,5	243	59,7	12	2,9	15	3,7	4	1,0	8052
449	128	28,5	293	65,3	4	0,9	10	2,2	7	1,6	8150
430	84	19,5	306	71,2	6	1,4	6	1,4	4	0,9	8151
519	155	29,9	318	61,3	12	2,3	6	1,2	9	1,7	8152
294	56	19,0	195	66,3	11	3,7	11	3,7	4	1,4	8153
318	75	23,6	215	67,6	3	0,9	6	1,9	2	0,6	8154
269	57	21,2	189	70,3	3	1,1	5	1,9	1	0,4	8250
114	23	20,2	77	67,5	0	0,0	3	2,6	3	2,6	8251
127	40	31,5	83	65,4	0	0,0	0	0,0	0	0,0	8252
519	170	32,8	310	59,7	9	1,7	9	1,7	5	1,0	8350
592	132	22,3	410	69,3	25	4,2	10	1,7	3	0,5	8351
542	163	30,1	340	62,7	18	3,3	5	0,9	8	1,5	8352
398	88	22,1	278	69,8	10	2,5	8	2,0	4	1,0	8450
463	96	20,7	317	68,5	9	1,9	9	1,9	2	0,4	8451
471	93	19,7	330	70,1	12	2,5	10	2,1	4	0,8	8452
445	131	29,4	263	59,1	22	4,9	5	1,1	4	0,9	8453
439	119	27,1	267	60,8	13	3,0	13	3,0	5	1,1	8454
301	87	28,9	179	59,5	18	6,0	6	2,0	0	0,0	8550
263	74	28,1	157	59,7	5	1,9	12	4,6	1	0,4	8551
572	109	19,1	300	52,4	87	15,2	15	2,6	13	2,3	8650
552	128	23,2	338	61,2	41	7,4	9	1,6	6	1,1	8651
460	160	34,8	254	55,2	14	3,0	9	2,0	11	2,4	9050
443	126	28,4	290	65,5	5	1,1	5	1,1	4	0,9	9051
297	80	26,9	196	66,0	5	1,7	0	0,0	1	0,3	9052
252	49	19,4	185	73,4	4	1,6	5	2,0	4	1,6	9053
430	80	18,6	317	73,7	9	2,1	9	2,1	11	2,6	9054
404	116	28,7	259	64,1	2	0,5	10	2,5	7	1,7	9055
365	88	24,1	256	70,1	3	0,8	2	0,5	3	0,8	9056
545	159	29,2	345	63,3	11	2,0	7	1,3	9	1,7	9150
486	225	46,3	237	48,8	10	2,1	0	0,0	6	1,2	9151
516	221	42,8	279	54,1	3	0,6	0	0,0	5	1,0	9152
320	103	32,2	198	61,9	0	0,0	7	2,2	2	0,6	9250
591	171	28,9	380	64,3	11	1,9	3	0,5	16	2,7	9251
410	118	28,8	254	62,0	5	1,2	5	1,2	10	2,4	9252
434	114	26,3	291	67,1	6	1,4	2	0,5	0	0,0	9253
509	176	34,6	301	59,1	4	0,8	7	1,4	7	1,4	9350
442	168	38,0	251	56,8	4	0,9	3	0,7	9	2,0	9351
450	186	41,3	240	53,3	5	1,1	6	1,3	7	1,6	9352
544	188	34,6	330	60,7	4	0,7	1	0,2	2	0,4	9353
468	139	29,7	307	65,6	2	0,4	7	1,5	6	1,3	9450
677	195	28,8	431	63,7	16	2,4	7	1,0	15	2,2	9451
510	143	28,0	318	62,4	9	1,8	13	2,5	10	2,0	9452
525	181	34,5	310	59,0	6	1,1	3	0,6	10	1,9	9453
423	135	31,9	246	58,2	6	1,4	12	2,8	9	2,1	9454

**Ergebnisse der Oberbürgermeisterwahl 2008 nach Stimmbezirken**

Stimmbezirk	Wahlberechtigte				Wähler		Wahlbeteiligung
	lt. Wählerliste		insgesamt	dar. mit Wahlschein	insgesamt	dar. mit Wahlschein	
	ohne Wahlschein	mit Wahlschein					
	Zahl	Zahl	Zahl	%	Zahl	Zahl	
1	2	3	4	5	6	7	
7950 Kleingründlacher Str., Wetzlarer Str.	1 011	128	1 139	11,2	588	4	61,5
7951 Reutleser Str., Kitzinger Str.	841	117	958	12,2	546	1	68,0
7952 Am Pfarrbaum, Tabakfeldstr.	860	83	943	8,8	538	0	65,1
7953 Volkacher Str., Schweinfurter Str.	829	94	923	10,2	526	1	66,1
8050 Cochlaeusweg, Fraunhoferstr.	884	124	1 008	12,3	335	0	44,4
8051 Meisenbachstr., Senefelderstr.	643	123	766	16,1	323	0	56,8
8052 Schleifweg	746	125	871	14,4	410	0	60,1
8150 Willibaldstr., Längenstr.	941	152	1 093	13,9	453	0	54,1
8151 Leipziger Platz, Carl-von-Linde-Str.	1 013	76	1 089	7,0	434	0	46,2
8152 Kasseler Str., Culmer Str.	979	133	1 112	12,0	520	0	57,6
8153 Coburger Str., Weimarer Str.	929	34	963	3,5	296	0	33,9
8154 Sonneberger Str., Chemnitzer Str.	979	89	1 068	8,3	319	1	37,4
8250 Bessemerstr., Klingenhofstr.	613	98	711	13,8	274	1	50,9
8251 Nordostpark, Schafhofstr.	361	31	392	7,9	117	1	36,8
8252 Stadenstr.	280	49	329	14,9	127	1	51,8
8350 Kilianstr., Georg-Buchner-Str.	895	157	1 052	14,9	523	0	63,3
8351 Marienbergstr., Herrnhüttestr.	1 006	176	1 182	14,9	596	4	63,6
8352 Christian-Wildner-Str., Flataustr.	866	146	1 012	14,4	543	0	66,8
8450 Jungermannstr., Carl-Schurz-Str.	784	87	871	10,0	403	0	55,4
8451 Hasensprung, Am Bauernwald	793	102	895	11,4	464	0	62,2
8452 Hiltpolsteiner Str., Ermreuther Str.	772	112	884	12,7	474	3	64,8
8453 Hoferf Str., Bierweg	755	102	857	11,9	447	1	62,9
8454 Neuwieder Str., Bierweg	766	127	893	14,2	441	2	62,1
8550 Flughafenstr., Rathsbergstr.	557	88	645	13,6	301	1	58,9
8551 Ernst-Heinkel-Weg, Gustav-Weißkopf-Weg	610	70	680	10,3	263	0	48,0
8650 Ehrenbürgweg, Zum Felsenkeller	860	106	966	11,0	577	0	69,7
8651 Am Schwedenbrunnen, Fuchsweg	844	119	963	12,4	555	0	68,9
9050 Steinplattenweg, Bülowstr.	786	166	952	17,4	463	0	64,5
9051 Oedenberger Str., Bismarckstr.	829	142	971	14,6	444	0	59,0
9052 Regiomontanusweg, Tauroggenstr.	727	142	869	16,3	299	0	49,3
9053 Schleiermacherstr., Witzlebenstr.	668	117	785	14,9	255	1	45,9
9054 Europaplatz, Johann-Soergel-Weg	1 113	189	1 302	14,5	436	0	46,7
9055 Jobster Str., Seewiesenweg	863	145	1 008	14,4	404	0	53,2
9056 Dr.-Carlo-Schmid-Str.	885	133	1 018	13,1	368	2	47,8
9150 Volbehrstr., Ganghoferstr.	971	176	1 147	15,3	548	1	61,6
9151 Esperantostr., Grimmstr.	821	175	996	17,6	488	0	65,0
9152 Günthersbühler Str., Erlenstegenstr.	799	222	1 021	21,7	517	3	70,1
9250 Ostendstr., Thusneldastr.	748	70	818	8,6	321	0	47,0
9251 Billrothstr., Ebenreuther Str.	1 042	107	1 149	9,3	592	3	59,7
9252 Ebenseestr., Föhrenstr.	754	138	892	15,5	412	2	60,0
9253 Semmelweisstr., Bürgweg	814	157	971	16,2	439	3	59,6
9350 Leinburger Str., Böcklerstr.	798	207	1 005	20,6	510	1	69,4
9351 Dientzenhofer Str., Bothmerstr.	711	188	899	20,9	444	2	68,2
9352 Fliederweg, Fasanenweg	715	201	916	21,9	453	1	69,3
9353 Drosselweg, Schwanenweg	845	129	974	13,2	548	4	67,9
9450 Unterbürg, Ölsbacher Weg	731	137	868	15,8	469	0	68,4
9451 Rehhofstr., Auerbacher Str.	1 064	210	1 274	16,5	680	0	68,4
9452 Artelshofer Str., Hirschbacher Str.	918	133	1 051	12,7	515	5	60,0
9453 Laufamholzstr., Am Doktorsfeld	857	135	992	13,6	529	6	65,1
9454 Hohensteiner Str., Osternoher Str.	691	120	811	14,8	432	1	66,6



**noch: Ergebnisse der Oberbürgermeisterwahl 2008 nach Stimmbezirken**

von den gültigen Stimmen entfielen auf								Stimmbezirk
Struck Die Guten		Beisig REP		Weinberg LINKE LISTE Nürnberg		Schrollinger ödp		
Zahl	%	Zahl	%	Zahl	%	Zahl	%	
19	20	21	22	23	24	25	26	
2	0,3	3	0,5	1	0,2	3	0,5	7950
0	0,0	0	0,0	4	0,7	4	0,7	7951
1	0,2	2	0,4	3	0,6	3	0,6	7952
2	0,4	3	0,6	2	0,4	0	0,0	7953
7	2,1	2	0,6	7	2,1	1	0,3	8050
2	0,6	3	0,9	4	1,3	3	0,9	8051
2	0,5	2	0,5	8	2,0	1	0,2	8052
2	0,4	1	0,2	4	0,9	0	0,0	8150
1	0,2	4	0,9	19	4,4	0	0,0	8151
9	1,7	1	0,2	5	1,0	4	0,8	8152
5	1,7	5	1,7	5	1,7	2	0,7	8153
4	1,3	2	0,6	11	3,5	0	0,0	8154
0	0,0	4	1,5	8	3,0	2	0,7	8250
1	0,9	0	0,0	5	4,4	2	1,8	8251
1	0,8	0	0,0	1	0,8	2	1,6	8252
3	0,6	3	0,6	7	1,3	3	0,6	8350
1	0,2	2	0,3	7	1,2	2	0,3	8351
1	0,2	2	0,4	3	0,6	2	0,4	8352
1	0,3	2	0,5	7	1,8	0	0,0	8450
6	1,3	3	0,6	17	3,7	4	0,9	8451
7	1,5	2	0,4	6	1,3	7	1,5	8452
4	0,9	1	0,2	10	2,2	5	1,1	8453
7	1,6	4	0,9	8	1,8	3	0,7	8454
4	1,3	2	0,7	4	1,3	1	0,3	8550
0	0,0	2	0,8	11	4,2	1	0,4	8551
22	3,8	6	1,0	15	2,6	5	0,9	8650
12	2,2	1	0,2	14	2,5	3	0,5	8651
2	0,4	0	0,0	6	1,3	4	0,9	9050
3	0,7	0	0,0	6	1,4	4	0,9	9051
4	1,3	0	0,0	11	3,7	0	0,0	9052
1	0,4	1	0,4	2	0,8	1	0,4	9053
0	0,0	0	0,0	2	0,5	2	0,5	9054
1	0,2	2	0,5	6	1,5	1	0,2	9055
1	0,3	2	0,5	10	2,7	0	0,0	9056
4	0,7	2	0,4	4	0,7	4	0,7	9150
0	0,0	1	0,2	2	0,4	5	1,0	9151
0	0,0	2	0,4	5	1,0	1	0,2	9152
3	0,9	4	1,3	3	0,9	0	0,0	9250
0	0,0	2	0,3	7	1,2	1	0,2	9251
6	1,5	3	0,7	5	1,2	4	1,0	9252
1	0,2	5	1,2	14	3,2	1	0,2	9253
3	0,6	4	0,8	5	1,0	2	0,4	9350
1	0,2	2	0,5	4	0,9	0	0,0	9351
1	0,2	2	0,4	3	0,7	0	0,0	9352
4	0,7	4	0,7	7	1,3	4	0,7	9353
2	0,4	0	0,0	4	0,9	1	0,2	9450
1	0,1	4	0,6	3	0,4	5	0,7	9451
7	1,4	0	0,0	8	1,6	2	0,4	9452
4	0,8	3	0,6	6	1,1	2	0,4	9453
2	0,5	5	1,2	5	1,2	3	0,7	9454

**Ergebnisse der Oberbürgermeisterwahl 2008 nach Stimmbezirken**

Stimmbezirk	Wahlberechtigte				Wähler		Wahlbeteiligung
	lt. Wählerliste		insgesamt	dar. mit Wahrschein	insgesamt	dar. mit Wahrschein	
	ohne Wahrschein	mit Wahrschein					
	Zahl	Zahl	Zahl	%	Zahl	Zahl	
1	2	3	4	5	6	7	
9455 Henfenfelder Str., Ibsenstr.	870	150	1 020	14,7	547	2	66,8
9550 Bingstr., Am Tiergarten	838	92	930	9,9	577	1	70,9
9551 Kritzstr., Fallrohrstr.	813	91	904	10,1	436	2	57,2
9552 Beim Grönacker, Kachletstr.	907	126	1 033	12,2	554	0	64,7
9553 Aussiger Platz, Heimgartenweg	830	125	955	13,1	413	0	55,2
9554 Urbanstr., Rohrmattenstr.	766	112	878	12,8	457	0	63,7
9555 Valznerweiherstr., Schedelstr.	843	125	968	12,9	525	0	66,0
9556 Viatisstr., Regensburger Str.	762	115	877	13,1	500	35	65,0
9650 Flachsröststr., Aufragen	917	146	1 063	13,7	606	1	69,4
9651 Am Bauernfeld, Nestrostr.	884	115	999	11,5	449	4	55,0
9652 Regensburger Str., Puschkinstr.	892	64	956	6,7	472	0	55,5
9653 Fischbacher Hauptstr., Birnthon	850	103	953	10,8	444	0	56,4
9750 Brunn, Netzstall	594	72	666	10,8	379	2	66,4
Briefwahl 9901					485	485	
Briefwahl 9902					412	412	
Briefwahl 9903					436	436	
Briefwahl 9904					429	429	
Briefwahl 9905					619	619	
Briefwahl 9906					482	482	
Briefwahl 9907					487	487	
Briefwahl 9908					427	427	
Briefwahl 9909					453	453	
Briefwahl 9910					580	580	
Briefwahl 9911					434	434	
Briefwahl 9912					543	543	
Briefwahl 9913					458	458	
Briefwahl 9914					506	506	
Briefwahl 9915					525	525	
Briefwahl 9916					445	445	
Briefwahl 9917					537	537	
Briefwahl 9918					398	398	
Briefwahl 9919					443	443	
Briefwahl 9920					500	500	
Briefwahl 9921					521	521	
Briefwahl 9922					430	430	
Briefwahl 9923					602	602	
Briefwahl 9924					616	616	
Briefwahl 9925					545	545	
Briefwahl 9926					502	502	
Briefwahl 9927					520	520	
Briefwahl 9928					607	607	
Briefwahl 9929					560	560	
Briefwahl 9930					547	547	
Briefwahl 9931					467	467	
Briefwahl 9932					541	541	
Briefwahl 9933					725	725	
Briefwahl 9934					547	547	
Briefwahl 9935					602	602	
Briefwahl 9936					549	549	

**noch: Ergebnisse der Oberbürgermeisterwahl 2008 nach Stimmbezirken**

gültige Stimmen	von den gültigen Stimmen entfielen auf										Stimmbezirk
	Dr. Gsell CSU		Dr. Maly SPD		Seer Grüne		Ollert BI		Dr. Alberternst FDP		
	Zahl	%	Zahl	%	Zahl	%	Zahl	%	Zahl	%	
8	9	10	11	12	13	14	15	16	17	18	
541	176	32,5	328	60,6	8	1,5	7	1,3	3	0,6	9455
571	220	38,5	335	58,7	3	0,5	4	0,7	5	0,9	9550
434	74	17,1	333	76,7	9	2,1	3	0,7	2	0,5	9551
548	176	32,1	343	62,6	1	0,2	8	1,5	3	0,5	9552
413	100	24,2	276	66,8	3	0,7	5	1,2	4	1,0	9553
457	119	26,0	315	68,9	5	1,1	0	0,0	5	1,1	9554
523	142	27,2	342	65,4	13	2,5	4	0,8	7	1,3	9555
492	134	27,2	325	66,1	14	2,8	2	0,4	1	0,2	9556
604	215	35,6	348	57,6	7	1,2	10	1,7	12	2,0	9650
446	146	32,7	267	59,9	6	1,3	6	1,3	8	1,8	9651
471	136	28,9	302	64,1	7	1,5	6	1,3	6	1,3	9652
441	123	27,9	292	66,2	8	1,8	2	0,5	6	1,4	9653
374	117	31,3	237	63,4	3	0,8	6	1,6	1	0,3	9750
478	136	28,5	293	61,3	7	1,5	11	2,3	6	1,3	9901
410	88	21,5	273	66,6	11	2,7	13	3,2	9	2,2	9902
431	138	32,0	267	61,9	4	0,9	7	1,6	4	0,9	9903
429	169	39,4	231	53,8	2	0,5	10	2,3	8	1,9	9904
617	242	39,2	339	54,9	5	0,8	14	2,3	5	0,8	9905
482	111	23,0	328	68,0	5	1,0	19	3,9	2	0,4	9906
486	154	31,7	302	62,1	7	1,4	6	1,2	1	0,2	9907
424	138	32,5	254	59,9	3	0,7	17	4,0	2	0,5	9908
451	167	37,0	241	53,4	7	1,6	17	3,8	3	0,7	9909
575	211	36,7	319	55,5	7	1,2	5	0,9	11	1,9	9910
430	133	30,9	252	58,6	3	0,7	14	3,3	8	1,9	9911
540	154	28,5	355	65,7	1	0,2	11	2,0	5	0,9	9912
456	120	26,3	292	64,0	1	0,2	12	2,6	4	0,9	9913
503	169	33,6	285	56,7	8	1,6	9	1,8	7	1,4	9914
520	157	30,2	318	61,2	7	1,3	9	1,7	4	0,8	9915
438	149	34,0	265	60,5	2	0,5	10	2,3	2	0,5	9916
533	161	30,2	331	62,1	4	0,8	16	3,0	5	0,9	9917
396	116	29,3	245	61,9	4	1,0	16	4,0	0	0,0	9918
436	106	24,3	301	69,0	1	0,2	15	3,4	1	0,2	9919
496	209	42,1	257	51,8	3	0,6	7	1,4	7	1,4	9920
513	176	34,3	295	57,5	7	1,4	11	2,1	4	0,8	9921
424	135	31,8	240	56,6	3	0,7	14	3,3	8	1,9	9922
597	201	33,7	356	59,6	8	1,3	5	0,8	9	1,5	9923
611	222	36,3	341	55,8	10	1,6	8	1,3	5	0,8	9924
543	81	14,9	436	80,3	1	0,2	5	0,9	2	0,4	9925
500	120	24,0	339	67,8	4	0,8	14	2,8	0	0,0	9926
516	148	28,7	320	62,0	4	0,8	9	1,7	5	1,0	9927
602	223	37,0	347	57,6	5	0,8	6	1,0	8	1,3	9928
557	215	38,6	303	54,4	3	0,5	9	1,6	6	1,1	9929
544	281	51,7	227	41,7	5	0,9	9	1,7	7	1,3	9930
467	144	30,8	296	63,4	4	0,9	7	1,5	1	0,2	9931
538	207	38,5	290	53,9	10	1,9	8	1,5	10	1,9	9932
722	274	38,0	407	56,4	7	1,0	9	1,2	9	1,2	9933
544	249	45,8	259	47,6	7	1,3	3	0,6	11	2,0	9934
599	208	34,7	344	57,4	11	1,8	7	1,2	14	2,3	9935
547	223	40,8	293	53,6	2	0,4	5	0,9	7	1,3	9936

**Ergebnisse der Oberbürgermeisterwahl 2008 nach Stimmbezirken**

Stimmbezirk	Wahlberechtigte				Wähler		Wahlbeteiligung
	lt. Wählerliste		insgesamt	dar. mit Wahlschein	insgesamt	dar. mit Wahlschein	
	ohne Wahlschein	mit Wahlschein					
	Zahl	Zahl	Zahl	%	Zahl	Zahl	
1	2	3	4	5	6	7	
9455 Henfenfelder Str., Ibsenstr.	870	150	1 020	14,7	547	2	66,8
9550 Bingstr., Am Tiergarten	838	92	930	9,9	577	1	70,9
9551 Kritzstr., Fallrohrstr.	813	91	904	10,1	436	2	57,2
9552 Beim Grönacker, Kachletstr.	907	126	1 033	12,2	554	0	64,7
9553 Aussiger Platz, Heimgartenweg	830	125	955	13,1	413	0	55,2
9554 Urbanstr., Rohrmattenstr.	766	112	878	12,8	457	0	63,7
9555 Valznerweiherstr., Schedelstr.	843	125	968	12,9	525	0	66,0
9556 Viatisstr., Regensburger Str.	762	115	877	13,1	500	35	65,0
9650 Flachsröststr., Aufragen	917	146	1 063	13,7	606	1	69,4
9651 Am Bauernfeld, Nestroyst.	884	115	999	11,5	449	4	55,0
9652 Regensburger Str., Puschkinstr.	892	64	956	6,7	472	0	55,5
9653 Fischbacher Hauptstr., Birnthon	850	103	953	10,8	444	0	56,4
9750 Brunn, Netzstall	594	72	666	10,8	379	2	66,4
Briefwahl 9901					485	485	
Briefwahl 9902					412	412	
Briefwahl 9903					436	436	
Briefwahl 9904					429	429	
Briefwahl 9905					619	619	
Briefwahl 9906					482	482	
Briefwahl 9907					487	487	
Briefwahl 9908					427	427	
Briefwahl 9909					453	453	
Briefwahl 9910					580	580	
Briefwahl 9911					434	434	
Briefwahl 9912					543	543	
Briefwahl 9913					458	458	
Briefwahl 9914					506	506	
Briefwahl 9915					525	525	
Briefwahl 9916					445	445	
Briefwahl 9917					537	537	
Briefwahl 9918					398	398	
Briefwahl 9919					443	443	
Briefwahl 9920					500	500	
Briefwahl 9921					521	521	
Briefwahl 9922					430	430	
Briefwahl 9923					602	602	
Briefwahl 9924					616	616	
Briefwahl 9925					545	545	
Briefwahl 9926					502	502	
Briefwahl 9927					520	520	
Briefwahl 9928					607	607	
Briefwahl 9929					560	560	
Briefwahl 9930					547	547	
Briefwahl 9931					467	467	
Briefwahl 9932					541	541	
Briefwahl 9933					725	725	
Briefwahl 9934					547	547	
Briefwahl 9935					602	602	
Briefwahl 9936					549	549	

**noch: Ergebnisse der Oberbürgermeisterwahl 2008 nach Stimmbezirken**

von den gültigen Stimmen entfielen auf								Stimmbezirk
Struck Die Guten		Beisig REP		Weinberg LINKE LISTE Nürnberg		Schrollinger ödp		
Zahl	%	Zahl	%	Zahl	%	Zahl	%	
19	20	21	22	23	24	25	26	
6	1,1	4	0,7	7	1,3	2	0,4	9455
0	0,0	2	0,4	2	0,4	0	0,0	9550
6	1,4	1	0,2	4	0,9	2	0,5	9551
6	1,1	2	0,4	8	1,5	1	0,2	9552
7	1,7	6	1,5	10	2,4	2	0,5	9553
2	0,4	2	0,4	4	0,9	5	1,1	9554
8	1,5	1	0,2	4	0,8	2	0,4	9555
7	1,4	3	0,6	3	0,6	3	0,6	9556
1	0,2	3	0,5	5	0,8	3	0,5	9650
3	0,7	1	0,2	6	1,3	3	0,7	9651
1	0,2	3	0,6	7	1,5	3	0,6	9652
0	0,0	2	0,5	6	1,4	2	0,5	9653
2	0,5	2	0,5	2	0,5	4	1,1	9750
6	1,3	0	0,0	16	3,3	3	0,6	9901
1	0,2	5	1,2	10	2,4	0	0,0	9902
2	0,5	6	1,4	3	0,7	0	0,0	9903
3	0,7	3	0,7	0	0,0	3	0,7	9904
1	0,2	6	1,0	3	0,5	2	0,3	9905
3	0,6	6	1,2	5	1,0	3	0,6	9906
3	0,6	3	0,6	8	1,6	2	0,4	9907
0	0,0	3	0,7	6	1,4	1	0,2	9908
1	0,2	2	0,4	4	0,9	9	2,0	9909
1	0,2	5	0,9	12	2,1	4	0,7	9910
7	1,6	3	0,7	7	1,6	3	0,7	9911
3	0,6	4	0,7	5	0,9	2	0,4	9912
2	0,4	9	2,0	12	2,6	4	0,9	9913
5	1,0	6	1,2	12	2,4	2	0,4	9914
4	0,8	3	0,6	17	3,3	1	0,2	9915
1	0,2	1	0,2	5	1,1	3	0,7	9916
3	0,6	5	0,9	6	1,1	2	0,4	9917
2	0,5	5	1,3	6	1,5	2	0,5	9918
3	0,7	5	1,1	4	0,9	0	0,0	9919
2	0,4	1	0,2	7	1,4	3	0,6	9920
4	0,8	1	0,2	8	1,6	7	1,4	9921
2	0,5	9	2,1	12	2,8	1	0,2	9922
1	0,2	3	0,5	10	1,7	4	0,7	9923
5	0,8	2	0,3	13	2,1	5	0,8	9924
2	0,4	9	1,7	6	1,1	1	0,2	9925
5	1,0	4	0,8	11	2,2	3	0,6	9926
3	0,6	8	1,6	13	2,5	6	1,2	9927
1	0,2	3	0,5	3	0,5	6	1,0	9928
2	0,4	5	0,9	10	1,8	4	0,7	9929
1	0,2	2	0,4	7	1,3	5	0,9	9930
1	0,2	6	1,3	7	1,5	1	0,2	9931
2	0,4	3	0,6	4	0,7	4	0,7	9932
4	0,6	6	0,8	3	0,4	3	0,4	9933
5	0,9	2	0,4	7	1,3	1	0,2	9934
0	0,0	3	0,5	7	1,2	5	0,8	9935
7	1,3	3	0,5	6	1,1	1	0,2	9936

**Ergebnisse der Oberbürgermeisterwahl 2008 nach Stimmbezirken**

Stimmbezirk	Wahlberechtigte				Wähler		Wahl- beteili- gung
	lt. Wählerliste		insgesamt	dar. mit Wahl- schein	insgesamt	dar. mit Wahl- schein	
	ohne Wahl- schein	mit Wahl- schein					
	Zahl	Zahl	Zahl	%	Zahl	Zahl	
1	2	3	4	5	6	7	
Briefwahl 9937					538	538	
Briefwahl 9938					540	540	
Briefwahl 9939					686	686	
Briefwahl 9940					528	528	
Briefwahl 9941					679	679	
Briefwahl 9942					462	462	
Briefwahl 9943					428	428	
Briefwahl 9944					422	422	
Briefwahl 9945					499	499	
Briefwahl 9946					585	585	
Briefwahl 9947					482	482	
Briefwahl 9948					457	457	
Briefwahl 9949					530	530	
Briefwahl 9950					511	511	
Briefwahl 9951					514	514	
Briefwahl 9952					658	658	
Briefwahl 9953					490	490	
Briefwahl 9954					489	489	
Briefwahl 9955					552	552	
Briefwahl 9956					695	695	
Briefwahl 9957					657	657	
Briefwahl 9958					524	524	
Briefwahl 9959					589	589	
Briefwahl 9960					516	516	
Briefwahl 9961					571	571	
Briefwahl 9962					638	638	
Briefwahl 9963					556	556	
Briefwahl 9964					460	460	
Briefwahl 9965					573	573	
<b>insgesamt</b>	329 941	38 169	368 110	10,4	184 458	34 721	50,1

**noch: Ergebnisse der Oberbürgermeisterwahl 2008 nach Stimmbezirken**

gültige Stimmen	von den gültigen Stimmen entfielen auf										Stimmbezirk
	Dr. Gsell CSU		Dr. Maly SPD		Seer Grüne		Ollert BI		Dr. Alberternst FDP		
	Zahl	%	Zahl	%	Zahl	%	Zahl	%	Zahl	%	
8	9	10	11	12	13	14	15	16	17	18	
533	240	45,0	269	50,5	5	0,9	4	0,8	8	1,5	9937
532	196	36,8	311	58,5	4	0,8	3	0,6	7	1,3	9938
678	232	34,2	392	57,8	14	2,1	15	2,2	10	1,5	9939
523	114	21,8	369	70,6	5	1,0	5	1,0	9	1,7	9940
669	184	27,5	437	65,3	13	1,9	10	1,5	5	0,7	9941
460	103	22,4	299	65,0	13	2,8	16	3,5	13	2,8	9942
428	103	24,1	296	69,2	6	1,4	4	0,9	3	0,7	9943
418	100	23,9	281	67,2	4	1,0	7	1,7	10	2,4	9944
498	126	25,3	329	66,1	9	1,8	12	2,4	11	2,2	9945
577	179	31,0	339	58,8	12	2,1	11	1,9	10	1,7	9946
476	99	20,8	309	64,9	21	4,4	12	2,5	9	1,9	9947
455	166	36,5	263	57,8	4	0,9	5	1,1	8	1,8	9948
529	155	29,3	332	62,8	10	1,9	2	0,4	8	1,5	9949
508	144	28,3	323	63,6	15	3,0	3	0,6	3	0,6	9950
511	175	34,2	302	59,1	8	1,6	5	1,0	6	1,2	9951
651	209	32,1	392	60,2	14	2,2	8	1,2	11	1,7	9952
483	143	29,6	301	62,3	10	2,1	5	1,0	9	1,9	9953
481	136	28,3	307	63,8	10	2,1	6	1,2	6	1,2	9954
549	179	32,6	328	59,7	6	1,1	8	1,5	7	1,3	9955
687	143	20,8	494	71,9	18	2,6	6	0,9	10	1,5	9956
651	185	28,4	416	63,9	14	2,2	7	1,1	8	1,2	9957
520	153	29,4	330	63,5	10	1,9	8	1,5	4	0,8	9958
584	230	39,4	314	53,8	8	1,4	13	2,2	4	0,7	9959
511	148	29,0	320	62,6	15	2,9	6	1,2	4	0,8	9960
549	207	37,7	310	56,5	7	1,3	6	1,1	6	1,1	9961
630	201	31,9	381	60,5	9	1,4	9	1,4	3	0,5	9962
543	136	25,0	368	67,8	11	2,0	3	0,6	4	0,7	9963
458	112	24,5	298	65,1	15	3,3	7	1,5	5	1,1	9964
571	211	37,0	321	56,2	10	1,8	8	1,4	10	1,8	9965
183 039	50 145	27,4	117 770	64,3	2 766	1,5	3 558	1,9	1 950	1,1	<b>insges.</b>

**Ergebnisse der Oberbürgermeisterwahl 2008 nach Stimmbezirken**

Stimmbezirk	Wahlberechtigte				Wähler		Wahl- beteili- gung
	lt.Wählerliste		insgesamt	dar. mit Wahl- schein	insgesamt	dar. mit Wahl- schein	
	ohne Wahl- schein	mit Wahl- schein					
	Zahl	Zahl	Zahl	%	Zahl	Zahl	
1	2	3	4	5	6	7	
Briefwahl 9937					538	538	
Briefwahl 9938					540	540	
Briefwahl 9939					686	686	
Briefwahl 9940					528	528	
Briefwahl 9941					679	679	
Briefwahl 9942					462	462	
Briefwahl 9943					428	428	
Briefwahl 9944					422	422	
Briefwahl 9945					499	499	
Briefwahl 9946					585	585	
Briefwahl 9947					482	482	
Briefwahl 9948					457	457	
Briefwahl 9949					530	530	
Briefwahl 9950					511	511	
Briefwahl 9951					514	514	
Briefwahl 9952					658	658	
Briefwahl 9953					490	490	
Briefwahl 9954					489	489	
Briefwahl 9955					552	552	
Briefwahl 9956					695	695	
Briefwahl 9957					657	657	
Briefwahl 9958					524	524	
Briefwahl 9959					589	589	
Briefwahl 9960					516	516	
Briefwahl 9961					571	571	
Briefwahl 9962					638	638	
Briefwahl 9963					556	556	
Briefwahl 9964					460	460	
Briefwahl 9965					573	573	
<b>insgesamt</b>	329 941	38 169	368 110	10,4	184 458	34 721	50,1



**noch: Ergebnisse der Oberbürgermeisterwahl 2008 nach Stimmbezirken**

von den gültigen Stimmen entfielen auf								Stimmbezirk
Struck Die Guten		Beisig REP		Weinberg LINKE LISTE Nürnberg		Schrollinger ödp		
Zahl	%	Zahl	%	Zahl	%	Zahl	%	
19	20	21	22	23	24	25	26	
2	0,4	2	0,4	2	0,4	1	0,2	9937
3	0,6	4	0,8	2	0,4	2	0,4	9938
4	0,6	3	0,4	4	0,6	4	0,6	9939
3	0,6	5	1,0	9	1,7	4	0,8	9940
6	0,9	1	0,1	12	1,8	1	0,1	9941
8	1,7	2	0,4	5	1,1	1	0,2	9942
6	1,4	2	0,5	8	1,9	0	0,0	9943
4	1,0	3	0,7	5	1,2	4	1,0	9944
2	0,4	2	0,4	3	0,6	4	0,8	9945
2	0,3	9	1,6	13	2,3	2	0,3	9946
9	1,9	3	0,6	10	2,1	4	0,8	9947
2	0,4	1	0,2	5	1,1	1	0,2	9948
6	1,1	7	1,3	8	1,5	1	0,2	9949
4	0,8	1	0,2	14	2,8	1	0,2	9950
9	1,8	1	0,2	3	0,6	2	0,4	9951
8	1,2	2	0,3	4	0,6	3	0,5	9952
1	0,2	6	1,2	7	1,4	1	0,2	9953
5	1,0	2	0,4	5	1,0	4	0,8	9954
1	0,2	5	0,9	12	2,2	3	0,5	9955
4	0,6	2	0,3	8	1,2	2	0,3	9956
5	0,8	3	0,5	9	1,4	4	0,6	9957
9	1,7	1	0,2	4	0,8	1	0,2	9958
2	0,3	5	0,9	5	0,9	3	0,5	9959
5	1,0	1	0,2	10	2,0	2	0,4	9960
4	0,7	3	0,5	3	0,5	3	0,5	9961
6	1,0	5	0,8	7	1,1	9	1,4	9962
4	0,7	5	0,9	8	1,5	4	0,7	9963
6	1,3	3	0,7	6	1,3	6	1,3	9964
2	0,4	2	0,4	5	0,9	2	0,4	9965
1 340	0,7	1 237	0,7	3 300	1,8	973	0,5	<b>insges.</b>

### Ergebnisse der Oberbürgermeisterwahl 2008 nach Statistischen Bezirken

Statistischer Bezirk *	Wahlberechtigte				Wähler		Wahlbeteiligung
	lt. Wählerliste		insgesamt	dar. mit Wahrschein	insgesamt	dar. mit Wahrschein	
	ohne Wahrschein	mit Wahrschein					
	Zahl	Zahl	Zahl	%	Zahl	Zahl	
1	2	3	4	5	6	7	
01 Altstadt, St. Lorenz	3 158	431	3 589	12,0	962	8	37,5
02 Marienvorstadt	766	123	889	13,8	262	0	42,1
03 Tafelhof	623	53	676	7,8	198	0	36,4
04 Gostenhof	4 571	406	4 977	8,2	1 364	5	34,7
05 Himpfelshof	3 563	556	4 119	13,5	1 619	5	51,5
06 Altstadt, St. Sebald	6 235	932	7 167	13,0	2 601	5	48,1
07 St. Johannis	5 350	762	6 112	12,5	2 452	4	51,4
08 Pirckheimerstraße	4 977	588	5 565	10,6	2 167	3	48,5
09 Wöhrd	6 539	722	7 261	9,9	2 731	9	46,5
10 Ludwigsfeld	6 296	640	6 936	9,2	2 358	4	42,3
11 Glockenhof	10 298	1 018	11 316	9,0	3 660	6	40,5
12 Guntherstraße	2 365	408	2 773	14,7	1 174	3	55,6
13 Galgenhof	10 059	1 048	11 107	9,4	3 632	7	41,2
14 Hummelstein	6 373	642	7 015	9,2	2 759	0	47,7
15 Gugelstraße	4 166	319	4 485	7,1	1 246	0	34,3
16 Steinbühl	6 883	566	7 449	7,6	2 171	8	35,9
17 Gibitzenhof	3 069	217	3 286	6,6	1 026	0	37,2
19 Schweinau	2 944	160	3 104	5,2	784	2	29,9
20 St. Leonhard	7 860	655	8 515	7,7	2 728	4	39,0
21 Sündersbühl	3 348	201	3 549	5,7	1 069	2	35,2
22 Bärenschanze	5 081	495	5 576	8,9	1 512	3	35,1
23 Sandberg	7 166	731	7 897	9,3	2 712	1	42,8
24 Bielingplatz	3 328	484	3 812	12,7	1 646	3	54,7
25 Uhlandstraße	6 944	783	7 727	10,1	3 010	7	48,1
26 Maxfeld	6 584	833	7 417	11,2	2 946	5	49,9
27 Veilhof	7 341	876	8 217	10,7	3 319	84	49,1
28 Tullnau	2 541	225	2 766	8,1	992	5	43,1
29 Gleißhammer	3 930	582	4 512	12,9	1 952	5	54,9
30 Dutzendteich	586	81	667	12,1	212	0	42,8
31 Rangierbahnhof-Siedlung	2 590	342	2 932	11,7	1 357	2	56,8
32 Langwasser Nordwest	5 495	517	6 012	8,6	2 377	1	47,3
33 Langwasser Nordost	4 676	496	5 172	9,6	2 133	2	49,9
35 Altenfurt Nord	849	84	933	9,0	439	2	55,0
36 Langwasser Südost	7 423	589	8 012	7,4	2 720	3	40,6
37 Langwasser Südwest	6 358	552	6 910	8,0	2 860	4	48,6
38 Altenfurt, Moorenbrunn	5 867	744	6 611	11,3	3 358	0	61,0
40 Hasenbuck	2 453	215	2 668	8,1	859	1	39,5
43 Dianastraße	1 164	71	1 235	5,7	240	0	24,7
44 Trierer Straße	3 627	510	4 137	12,3	2 422	3	69,7
45 Gartenstadt	5 299	808	6 107	13,2	3 251	5	65,2
46 Werderau	2 850	197	3 047	6,5	1 373	3	50,8
47 Maiach	850	40	890	4,5	481	0	58,1
48 Katzwang, Reichelsdorf	7 651	988	8 639	11,4	4 175	5	58,7
49 Kornburg, Worzeldorf	8 975	1 258	10 233	12,3	5 260	8	62,5
50 Hohe Marter	4 526	331	4 857	6,8	1 685	0	40,9
51 Röthenbach West	6 517	571	7 088	8,1	2 758	2	46,2
52 Röthenbach Ost	7 800	753	8 553	8,8	3 766	3	52,0
53 Eibach	6 112	757	6 869	11,0	3 361	4	58,9
54 Reichelsdorf	5 395	478	5 873	8,1	2 351	3	47,4
55 Krottenbach, Mühlhof	1 699	217	1 916	11,3	952	2	59,9

**noch: Ergebnisse der Oberbürgermeisterwahl 2008 nach Statistischen Bezirken**

gültige Stimmen	von den gültigen Stimmen entfielen auf										Statistischer Bezirk
	Dr. Gsell CSU		Dr. Maly SPD		Seer Grüne		Ollert BI		Dr. Alberternst FDP		
	%	Zahl	%	Zahl	%	Zahl	%	Zahl	%	Zahl	
8	9	10	11	12	13	14	15	16	17	18	
959	246	25,7	614	64,0	24	2,5	12	1,3	20	2,1	01
258	63	24,4	164	63,6	10	3,9	1	0,4	5	1,9	02
198	43	21,7	127	64,1	6	3,0	10	5,1	0	0,0	03
1 349	195	14,5	959	71,1	41	3,0	16	1,2	13	1,0	04
1 611	331	20,5	1 114	69,1	42	2,6	17	1,1	25	1,6	05
2 586	611	23,6	1 778	68,8	52	2,0	23	0,9	30	1,2	06
2 432	497	20,4	1 704	70,1	66	2,7	42	1,7	32	1,3	07
2 153	436	20,3	1 537	71,4	35	1,6	16	0,7	29	1,3	08
2 717	624	23,0	1 825	67,2	48	1,8	65	2,4	35	1,3	09
2 340	461	19,7	1 641	70,1	43	1,8	36	1,5	27	1,2	10
3 631	659	18,1	2 603	71,7	74	2,0	71	2,0	44	1,2	11
1 171	307	26,2	765	65,3	26	2,2	13	1,1	15	1,3	12
3 603	712	19,8	2 529	70,2	73	2,0	71	2,0	37	1,0	13
2 730	570	20,9	1 908	69,9	30	1,1	73	2,7	24	0,9	14
1 233	248	20,1	870	70,6	19	1,5	23	1,9	8	0,6	15
2 152	468	21,7	1 451	67,4	41	1,9	64	3,0	20	0,9	16
1 015	235	23,2	674	66,4	16	1,6	42	4,1	9	0,9	17
771	281	36,4	417	54,1	8	1,0	26	3,4	11	1,4	19
2 689	713	26,5	1 705	63,4	36	1,3	90	3,3	19	0,7	20
1 051	284	27,0	635	60,4	11	1,0	56	5,3	7	0,7	21
1 481	251	16,9	1 051	71,0	36	2,4	20	1,4	13	0,9	22
2 692	510	18,9	1 896	70,4	40	1,5	77	2,9	29	1,1	23
1 635	370	22,6	1 139	69,7	36	2,2	14	0,9	15	0,9	24
2 988	578	19,3	2 108	70,5	75	2,5	44	1,5	34	1,1	25
2 926	703	24,0	1 986	67,9	54	1,8	48	1,6	31	1,1	26
3 295	594	18,0	2 427	73,7	70	2,1	41	1,2	30	0,9	27
971	264	27,2	606	62,4	27	2,8	16	1,6	13	1,3	28
1 945	495	25,4	1 310	67,4	17	0,9	27	1,4	20	1,0	29
211	55	26,1	132	62,6	0	0,0	3	1,4	10	4,7	30
1 348	200	14,8	1 054	78,2	5	0,4	40	3,0	3	0,2	31
2 358	693	29,4	1 443	61,2	20	0,8	71	3,0	17	0,7	32
2 107	586	27,8	1 354	64,3	18	0,9	28	1,3	19	0,9	33
431	119	27,6	285	66,1	2	0,5	9	2,1	1	0,2	35
2 679	824	30,8	1 614	60,2	24	0,9	65	2,4	30	1,1	36
2 836	747	26,3	1 830	64,5	30	1,1	79	2,8	19	0,7	37
3 336	1 118	33,5	2 021	60,6	27	0,8	42	1,3	25	0,7	38
848	154	18,2	588	69,3	10	1,2	36	4,2	8	0,9	40
239	48	20,1	164	68,6	1	0,4	10	4,2	3	1,3	43
2 416	566	23,4	1 703	70,5	31	1,3	35	1,4	20	0,8	44
3 230	527	16,3	2 471	76,5	24	0,7	78	2,4	17	0,5	45
1 362	284	20,9	924	67,8	7	0,5	77	5,7	8	0,6	46
478	153	32,0	281	58,8	2	0,4	20	4,2	2	0,4	47
4 147	1 426	34,4	2 438	58,8	39	0,9	69	1,7	51	1,2	48
5 240	1 689	32,2	3 256	62,1	45	0,9	94	1,8	43	0,8	49
1 667	469	28,1	1 025	61,5	12	0,7	100	6,0	15	0,9	50
2 727	1 018	37,3	1 496	54,9	18	0,7	84	3,1	28	1,0	51
3 744	1 258	33,6	2 207	58,9	35	0,9	110	2,9	28	0,7	52
3 350	1 198	35,8	1 902	56,8	46	1,4	99	3,0	25	0,7	53
2 332	750	32,2	1 396	59,9	18	0,8	63	2,7	21	0,9	54
947	282	29,8	609	64,3	12	1,3	15	1,6	5	0,5	55

**Ergebnisse der Oberbürgermeisterwahl 2008 nach Statistischen Bezirken**

Statistischer Bezirk	Wahlberechtigte				Wähler		Wahlbeteiligung
	lt. Wählerliste		insgesamt	dar. mit Wahlschein	insgesamt	dar. mit Wahlschein	
	ohne Wahlschein	mit Wahlschein					
	Zahl	Zahl	Zahl	%	Zahl	Zahl	
1	2	3	4	5	6	7	
01 Altstadt, St. Lorenz	3 158	431	3 589	12,0	962	8	37,5
02 Marienvorstadt	766	123	889	13,8	262	0	42,1
03 Tafelhof	623	53	676	7,8	198	0	36,4
04 Gostenhof	4 571	406	4 977	8,2	1 364	5	34,7
05 Himpfelshof	3 563	556	4 119	13,5	1 619	5	51,5
06 Altstadt, St. Sebald	6 235	932	7 167	13,0	2 601	5	48,1
07 St. Johannis	5 350	762	6 112	12,5	2 452	4	51,4
08 Pirckheimerstraße	4 977	588	5 565	10,6	2 167	3	48,5
09 Wöhrd	6 539	722	7 261	9,9	2 731	9	46,5
10 Ludwigsfeld	6 296	640	6 936	9,2	2 358	4	42,3
11 Glockenhof	10 298	1 018	11 316	9,0	3 660	6	40,5
12 Guntherstraße	2 365	408	2 773	14,7	1 174	3	55,6
13 Galgenhof	10 059	1 048	11 107	9,4	3 632	7	41,2
14 Hummelstein	6 373	642	7 015	9,2	2 759	0	47,7
15 Gugelstraße	4 166	319	4 485	7,1	1 246	0	34,3
16 Steinbühl	6 883	566	7 449	7,6	2 171	8	35,9
17 Gibitzenhof	3 069	217	3 286	6,6	1 026	0	37,2
19 Schweinau	2 944	160	3 104	5,2	784	2	29,9
20 St. Leonhard	7 860	655	8 515	7,7	2 728	4	39,0
21 Sündersbühl	3 348	201	3 549	5,7	1 069	2	35,2
22 Bärenschanze	5 081	495	5 576	8,9	1 512	3	35,1
23 Sandberg	7 166	731	7 897	9,3	2 712	1	42,8
24 Bielingplatz	3 328	484	3 812	12,7	1 646	3	54,7
25 Uhlandstraße	6 944	783	7 727	10,1	3 010	7	48,1
26 Maxfeld	6 584	833	7 417	11,2	2 946	5	49,9
27 Veilhof	7 341	876	8 217	10,7	3 319	84	49,1
28 Tullnau	2 541	225	2 766	8,1	992	5	43,1
29 Gleißhammer	3 930	582	4 512	12,9	1 952	5	54,9
30 Dutzendteich	586	81	667	12,1	212	0	42,8
31 Rangierbahnhof-Siedlung	2 590	342	2 932	11,7	1 357	2	56,8
32 Langwasser Nordwest	5 495	517	6 012	8,6	2 377	1	47,3
33 Langwasser Nordost	4 676	496	5 172	9,6	2 133	2	49,9
35 Altenfurt Nord	849	84	933	9,0	439	2	55,0
36 Langwasser Südost	7 423	589	8 012	7,4	2 720	3	40,6
37 Langwasser Südwest	6 358	552	6 910	8,0	2 860	4	48,6
38 Altenfurt, Moorenbrunn	5 867	744	6 611	11,3	3 358	0	61,0
40 Hasenbuck	2 453	215	2 668	8,1	859	1	39,5
43 Dianastraße	1 164	71	1 235	5,7	240	0	24,7
44 Trierer Straße	3 627	510	4 137	12,3	2 422	3	69,7
45 Gartenstadt	5 299	808	6 107	13,2	3 251	5	65,2
46 Werderau	2 850	197	3 047	6,5	1 373	3	50,8
47 Maiach	850	40	890	4,5	481	0	58,1
48 Katzwang, Reichelsdorf	7 651	988	8 639	11,4	4 175	5	58,7
49 Kornburg, Worzeldorf	8 975	1 258	10 233	12,3	5 260	8	62,5
50 Hohe Marter	4 526	331	4 857	6,8	1 685	0	40,9
51 Röthenbach West	6 517	571	7 088	8,1	2 758	2	46,2
52 Röthenbach Ost	7 800	753	8 553	8,8	3 766	3	52,0
53 Eibach	6 112	757	6 869	11,0	3 361	4	58,9
54 Reichelsdorf	5 395	478	5 873	8,1	2 351	3	47,4
55 Krottenbach, Mühlhof	1 699	217	1 916	11,3	952	2	59,9

**noch: Ergebnisse der Oberbürgermeisterwahl 2008 nach Statistischen Bezirken**

von den gültigen Stimmen entfielen auf								Statistischer Bezirk
Struck Die Guten		Beisig REP		Weinberg LINKE LISTE Nürnberg		Schrollinger ödp		
Zahl	%	Zahl	%	Zahl	%	Zahl	%	
19	20	21	22	23	24	25	26	
13	1,4	6	0,6	19	2,0	5	0,5	01
3	1,2	3	1,2	8	3,1	1	0,4	02
4	2,0	2	1,0	4	2,0	2	1,0	03
30	2,2	13	1,0	72	5,3	10	0,7	04
30	1,9	4	0,2	43	2,7	5	0,3	05
22	0,9	11	0,4	49	1,9	10	0,4	06
35	1,4	3	0,1	38	1,6	15	0,6	07
20	0,9	12	0,6	53	2,5	15	0,7	08
25	0,9	25	0,9	54	2,0	16	0,6	09
39	1,7	22	0,9	59	2,5	12	0,5	10
34	0,9	32	0,9	102	2,8	12	0,3	11
15	1,3	6	0,5	21	1,8	3	0,3	12
45	1,2	28	0,8	96	2,7	12	0,3	13
17	0,6	27	1,0	68	2,5	13	0,5	14
13	1,1	12	1,0	36	2,9	4	0,3	15
18	0,8	15	0,7	71	3,3	4	0,2	16
5	0,5	10	1,0	20	2,0	4	0,4	17
2	0,3	5	0,6	19	2,5	2	0,3	19
14	0,5	15	0,6	79	2,9	18	0,7	20
8	0,8	10	1,0	30	2,9	10	1,0	21
32	2,2	11	0,7	63	4,3	4	0,3	22
31	1,2	22	0,8	73	2,7	14	0,5	23
11	0,7	7	0,4	37	2,3	6	0,4	24
49	1,6	20	0,7	66	2,2	14	0,5	25
35	1,2	14	0,5	42	1,4	13	0,4	26
32	1,0	23	0,7	61	1,9	17	0,5	27
5	0,5	4	0,4	30	3,1	6	0,6	28
18	0,9	12	0,6	37	1,9	9	0,5	29
5	2,4	1	0,5	4	1,9	1	0,5	30
2	0,1	7	0,5	33	2,4	4	0,3	31
5	0,2	25	1,1	60	2,5	24	1,0	32
17	0,8	13	0,6	47	2,2	25	1,2	33
1	0,2	3	0,7	11	2,6	0	0,0	35
12	0,4	19	0,7	64	2,4	27	1,0	36
8	0,3	34	1,2	72	2,5	17	0,6	37
13	0,4	32	1,0	38	1,1	20	0,6	38
10	1,2	9	1,1	24	2,8	9	1,1	40
2	0,8	2	0,8	7	2,9	2	0,8	43
10	0,4	12	0,5	21	0,9	18	0,7	44
19	0,6	26	0,8	54	1,7	14	0,4	45
3	0,2	18	1,3	31	2,3	10	0,7	46
3	0,6	7	1,5	8	1,7	2	0,4	47
24	0,6	31	0,7	50	1,2	19	0,5	48
20	0,4	30	0,6	46	0,9	17	0,3	49
4	0,2	10	0,6	31	1,9	1	0,1	50
8	0,3	17	0,6	41	1,5	17	0,6	51
9	0,2	18	0,5	54	1,4	25	0,7	52
7	0,2	17	0,5	35	1,0	21	0,6	53
11	0,5	13	0,6	47	2,0	13	0,6	54
4	0,4	5	0,5	9	1,0	6	0,6	55

**Ergebnisse der Oberbürgermeisterwahl 2008 nach Statistischen Bezirken**

Statistischer Bezirk *	Wahlberechtigte				Wähler		Wahlbeteiligung
	lt. Wählerliste		insgesamt	dar. mit Wahrschein	insgesamt	dar. mit Wahrschein	
	ohne Wahrschein	mit Wahrschein					
	Zahl	Zahl	Zahl	%	Zahl	Zahl	
1	2	3	4	5	6	7	
60 Großreuth bei Schweinau	3 650	358	4 008	8,9	1 688	40	49,2
61 Gebersdorf	3 130	351	3 481	10,1	1 664	0	57,0
62 Gaismannshof	3 478	509	3 987	12,8	1 849	6	57,8
63 Höfen	2 247	206	2 453	8,4	887	1	43,8
64 Eberhardshof	5 233	405	5 638	7,2	1 829	5	38,9
65 Muggenhof	1 166	81	1 247	6,5	269	0	27,5
70 Westfriedhof	1 961	278	2 239	12,4	873	1	50,2
71 Schniegling	2 438	225	2 663	8,4	1 171	1	51,6
72 Wetzendorf	5 587	758	6 345	11,9	2 979	3	57,8
73 Buch	1 024	63	1 087	5,8	617	2	61,9
74 Thon	3 274	632	3 906	16,2	2 028	9	66,4
75 Almoshof	746	66	812	8,1	411	0	58,0
76 Kraftshof	549	53	602	8,8	335	0	63,7
77 Neunhof	1 035	106	1 141	9,3	670	0	67,2
78 Boxdorf	1 970	200	2 170	9,2	1 119	0	60,0
79 Großgründlach	3 541	422	3 963	10,6	2 198	6	65,0
80 Schleifweg	2 273	372	2 645	14,1	1 068	0	53,2
81 Schoppershof	4 841	484	5 325	9,1	2 022	1	46,2
82 Schafhof	1 254	178	1 432	12,4	518	3	47,3
83 Marienberg	2 767	479	3 246	14,8	1 662	4	64,5
84 Ziegelstein	3 870	530	4 400	12,0	2 229	6	61,5
85 Mooshof	1 167	158	1 325	11,9	564	1	53,3
86 Buchenbühl	1 704	225	1 929	11,7	1 132	0	69,3
90 St. Jobst	5 871	1 034	6 905	15,0	2 669	3	52,2
91 Erlenstegen	2 591	573	3 164	18,1	1 553	4	65,4
92 Mögeldorf	3 358	472	3 830	12,3	1 764	8	57,1
93 Schmausenbuckstraße	3 069	725	3 794	19,1	1 955	8	68,7
94 Laufamholz	5 131	885	6 016	14,7	3 172	14	65,9
95 Zerzabelshof	5 759	786	6 545	12,0	3 462	38	63,2
96 Fischbach	3 543	428	3 971	10,8	1 971	5	59,3
97 Brunn	594	72	666	10,8	379	2	66,4
99 Briefwahlbezirke - insgesamt					34 309	34 309	
<b>insgesamt</b>	<b>329 941</b>	<b>38 169</b>	<b>368 110</b>	<b>10,4</b>	<b>184 458</b>	<b>34 721</b>	<b>50,1</b>

\* Die nahezu unbewohnten Bezirke 18, 34, 39, 41, 42 und 87 wurden mit den Bezirken 17, 36, 38, 40, 43 bzw. 75 zusammengefaßt.

**noch: Ergebnisse der Oberbürgermeisterwahl 2008 nach Statistischen Bezirken**

gültige Stimmen	von den gültigen Stimmen entfielen auf										Statistischer Bezirk
	Dr. Gsell CSU		Dr. Maly SPD		Seer Grüne		Ollert BI		Dr. Alberternst FDP		
	%	Zahl	%	Zahl	%	Zahl	%	Zahl	%	Zahl	
8	9	10	11	12	13	14	15	16	17	18	
1 674	500	29,9	1 031	61,6	13	0,8	48	2,9	16	1,0	60
1 655	514	31,1	1 044	63,1	16	1,0	30	1,8	10	0,6	61
1 839	523	28,4	1 171	63,7	17	0,9	36	2,0	29	1,6	62
880	237	26,9	562	63,9	15	1,7	13	1,5	6	0,7	63
1 809	345	19,1	1 288	71,2	22	1,2	42	2,3	26	1,4	64
260	62	23,8	171	65,8	4	1,5	4	1,5	0	0,0	65
870	218	25,1	582	66,9	20	2,3	11	1,3	9	1,0	70
1 162	283	24,4	786	67,6	15	1,3	15	1,3	13	1,1	71
2 969	884	29,8	1 882	63,4	46	1,5	33	1,1	35	1,2	72
610	259	42,5	312	51,1	6	1,0	11	1,8	7	1,1	73
2 018	522	25,9	1 361	67,4	27	1,3	21	1,0	23	1,1	74
407	152	37,3	225	55,3	6	1,5	7	1,7	5	1,2	75
334	95	28,4	222	66,5	4	1,2	8	2,4	1	0,3	76
664	247	37,2	395	59,5	4	0,6	6	0,9	5	0,8	77
1 114	357	32,0	686	61,6	6	0,5	19	1,7	9	0,8	78
2 186	708	32,4	1 381	63,2	16	0,7	23	1,1	25	1,1	79
1 062	275	25,9	680	64,0	25	2,4	25	2,4	15	1,4	80
2 010	498	24,8	1 327	66,0	36	1,8	39	1,9	26	1,3	81
510	120	23,5	349	68,4	3	0,6	8	1,6	4	0,8	82
1 653	465	28,1	1 060	64,1	52	3,1	24	1,5	16	1,0	83
2 216	527	23,8	1 455	65,7	66	3,0	45	2,0	19	0,9	84
564	161	28,5	336	59,6	23	4,1	18	3,2	1	0,2	85
1 124	237	21,1	638	56,8	128	11,4	24	2,1	19	1,7	86
2 651	699	26,4	1 757	66,3	42	1,6	40	1,5	41	1,5	90
1 547	605	39,1	861	55,7	24	1,6	7	0,5	20	1,3	91
1 755	506	28,8	1 123	64,0	22	1,3	17	1,0	28	1,6	92
1 945	718	36,9	1 122	57,7	17	0,9	17	0,9	25	1,3	93
3 144	969	30,8	1 940	61,7	47	1,5	49	1,6	53	1,7	94
3 438	965	28,1	2 269	66,0	48	1,4	26	0,8	27	0,8	95
1 962	620	31,6	1 209	61,6	28	1,4	24	1,2	32	1,6	96
374	117	31,3	237	63,4	3	0,8	6	1,6	1	0,3	97
34 018	10 844	31,9	20 572	60,5	483	1,4	581	1,7	411	1,2	99
183 039	50 145	27,4	117 770	64,3	2 766	1,5	3 558	1,9	1 950	1,1	<b>insges.</b>

**Ergebnisse der Oberbürgermeisterwahl 2008 nach Statistischen Bezirken**

Statistischer Bezirk	Wahlberechtigte				Wähler		Wahlbeteiligung
	lt. Wählerliste		insgesamt	dar. mit Wahrschein	insgesamt	dar. mit Wahrschein	
	ohne Wahrschein	mit Wahrschein					
	Zahl	Zahl	Zahl	%	Zahl	Zahl	
1	2	3	4	5	6	7	
60 Großreuth bei Schweinau	3 650	358	4 008	8,9	1 688	40	49,2
61 Gebersdorf	3 130	351	3 481	10,1	1 664	0	57,0
62 Gaismannshof	3 478	509	3 987	12,8	1 849	6	57,8
63 Höfen	2 247	206	2 453	8,4	887	1	43,8
64 Eberhardshof	5 233	405	5 638	7,2	1 829	5	38,9
65 Muggenhof	1 166	81	1 247	6,5	269	0	27,5
70 Westfriedhof	1 961	278	2 239	12,4	873	1	50,2
71 Schniegling	2 438	225	2 663	8,4	1 171	1	51,6
72 Wetzendorf	5 587	758	6 345	11,9	2 979	3	57,8
73 Buch	1 024	63	1 087	5,8	617	2	61,9
74 Thon	3 274	632	3 906	16,2	2 028	9	66,4
75 Almoshof	746	66	812	8,1	411	0	58,0
76 Kraftshof	549	53	602	8,8	335	0	63,7
77 Neunhof	1 035	106	1 141	9,3	670	0	67,2
78 Boxdorf	1 970	200	2 170	9,2	1 119	0	60,0
79 Großgründlach	3 541	422	3 963	10,6	2 198	6	65,0
80 Schleifweg	2 273	372	2 645	14,1	1 068	0	53,2
81 Schoppershof	4 841	484	5 325	9,1	2 022	1	46,2
82 Schafhof	1 254	178	1 432	12,4	518	3	47,3
83 Marienberg	2 767	479	3 246	14,8	1 662	4	64,5
84 Ziegelstein	3 870	530	4 400	12,0	2 229	6	61,5
85 Mooshof	1 167	158	1 325	11,9	564	1	53,3
86 Buchenbühl	1 704	225	1 929	11,7	1 132	0	69,3
90 St. Jobst	5 871	1 034	6 905	15,0	2 669	3	52,2
91 Erlenstegen	2 591	573	3 164	18,1	1 553	4	65,4
92 Mögeldorf	3 358	472	3 830	12,3	1 764	8	57,1
93 Schmausenbuckstraße	3 069	725	3 794	19,1	1 955	8	68,7
94 Laufamholz	5 131	885	6 016	14,7	3 172	14	65,9
95 Zerzabelshof	5 759	786	6 545	12,0	3 462	38	63,2
96 Fischbach	3 543	428	3 971	10,8	1 971	5	59,3
97 Brunn	594	72	666	10,8	379	2	66,4
99 Briefwahlbezirke - insgesamt					34 309	34 309	
<b>insgesamt</b>	<b>329 941</b>	<b>38 169</b>	<b>368 110</b>	<b>10,4</b>	<b>184 458</b>	<b>34 721</b>	<b>50,1</b>

\* Die nahezu unbewohnten Bezirke 18, 34, 39, 41, 42 und 87 wurden mit den Bezirken 17, 36, 38, 40, 43 bzw. 75 zusammengefaßt.

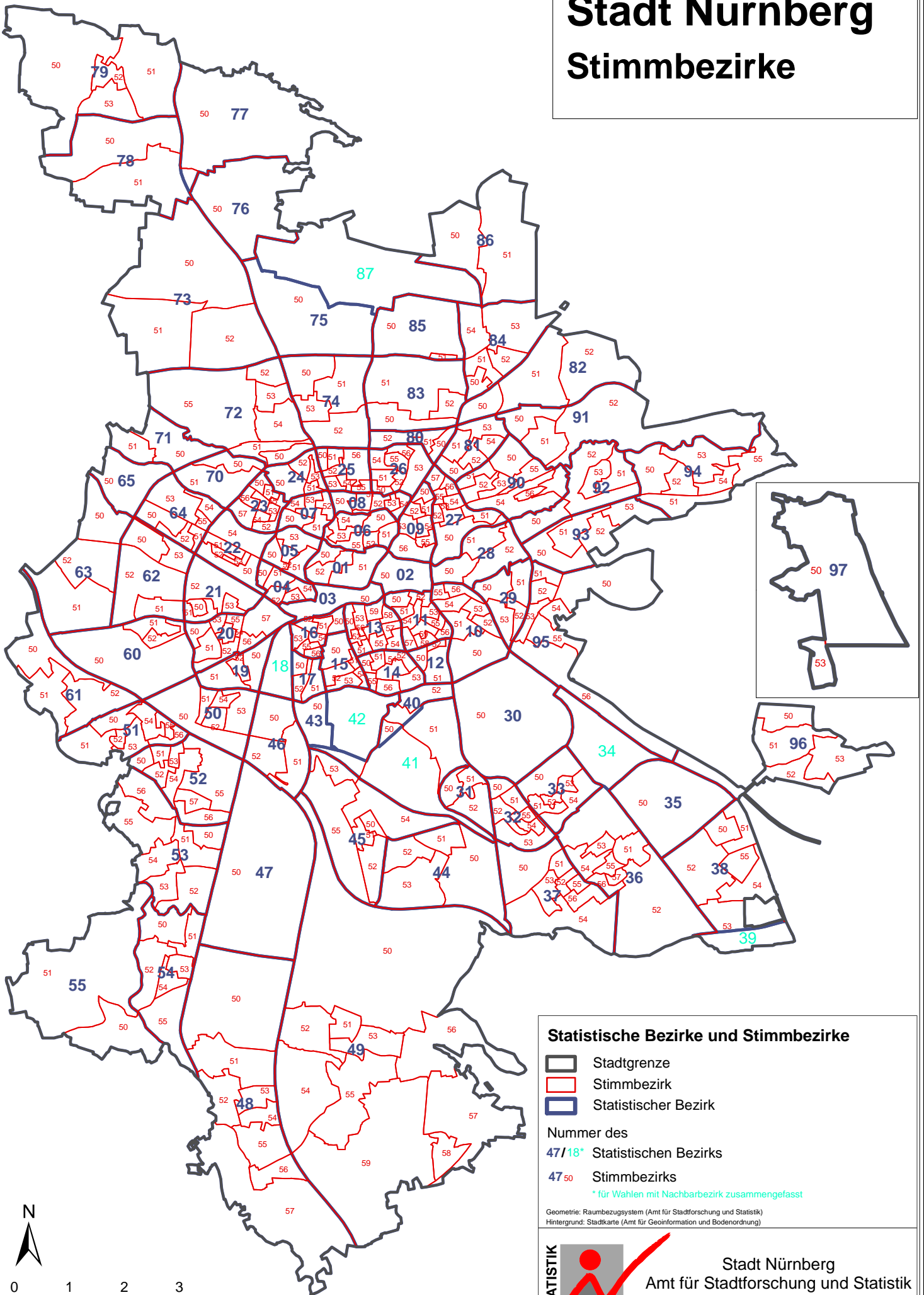


**noch: Ergebnisse der Oberbürgermeisterwahl 2008 nach Statistischen Bezirken**




von den gültigen Stimmen entfielen auf								Statistischer Bezirk
Struck Die Guten		Beisig REP		Weinberg LINKE LISTE Nürnberg		Schrollinger ödp		
Zahl	%	Zahl	%	Zahl	%	Zahl	%	
19	20	21	22	23	24	25	26	
14	0,8	13	0,8	29	1,7	10	0,6	60
9	0,5	11	0,7	18	1,1	3	0,2	61
8	0,4	9	0,5	37	2,0	9	0,5	62
8	0,9	12	1,4	20	2,3	7	0,8	63
10	0,6	11	0,6	58	3,2	7	0,4	64
2	0,8	8	3,1	9	3,5	0	0,0	65
4	0,5	9	1,0	10	1,1	7	0,8	70
7	0,6	3	0,3	37	3,2	3	0,3	71
12	0,4	20	0,7	37	1,2	20	0,7	72
3	0,5	6	1,0	4	0,7	2	0,3	73
10	0,5	15	0,7	21	1,0	18	0,9	74
5	1,2	3	0,7	2	0,5	2	0,5	75
2	0,6	0	0,0	1	0,3	1	0,3	76
1	0,2	3	0,5	1	0,2	2	0,3	77
6	0,5	8	0,7	16	1,4	7	0,6	78
5	0,2	8	0,4	10	0,5	10	0,5	79
11	1,0	7	0,7	19	1,8	5	0,5	80
21	1,0	13	0,6	44	2,2	6	0,3	81
2	0,4	4	0,8	14	2,7	6	1,2	82
5	0,3	7	0,4	17	1,0	7	0,4	83
25	1,1	12	0,5	48	2,2	19	0,9	84
4	0,7	4	0,7	15	2,7	2	0,4	85
34	3,0	7	0,6	29	2,6	8	0,7	86
12	0,5	5	0,2	43	1,6	12	0,5	90
4	0,3	5	0,3	11	0,7	10	0,6	91
10	0,6	14	0,8	29	1,7	6	0,3	92
9	0,5	12	0,6	19	1,0	6	0,3	93
22	0,7	16	0,5	33	1,0	15	0,5	94
36	1,0	17	0,5	35	1,0	15	0,4	95
5	0,3	9	0,5	24	1,2	11	0,6	96
2	0,5	2	0,5	2	0,5	4	1,1	97
230	0,7	241	0,7	471	1,4	185	0,5	99
1 340	0,7	1 237	0,7	3 300	1,8	973	0,5	<b>insges.</b>

# Stadt Nürnberg

## Stimmbezirke



### Statistische Bezirke und Stimmbezirke

-  Stadtgrenze
-  Stimmbezirk
-  Statistischer Bezirk

Nummer des

**47/18\*** Statistischen Bezirks

**47 50** Stimmbezirks

\* für Wahlen mit Nachbarbezirk zusammengefasst

Geometrie: Raumbezugssystem (Amt für Stadtforschung und Statistik)  
Hintergrund: Stadtkarte (Amt für Geoinformation und Bodenordnung)



Stadt Nürnberg  
Amt für Stadtforschung und Statistik  
für Nürnberg und Fürth