


Vor den Wahlen 2013

Teil 1: Strukturdaten und Wahlergebnisse



Vor den Wahlen 2013

Teil 1: Strukturdaten und Wahlergebnisse

Impressum:

Herausgeber:

Stadt Nürnberg

Amt für Stadtforschung und Statistik
für Nürnberg und Fürth

Unschlittplatz 7a

90403 Nürnberg

Telefon 09 11 / 2 31-28 43

Fax 09 11 / 2 31-74 60

E-Mail statistikinfo@stadt.nuernberg.de

Internet www.statistik.nuernberg.de

Titelgestaltung: Stadtgrafik Nürnberg, Laura Keilwerth

Druck: **WERKSTATT** für Behinderte der Stadt **Nürnberg** gGmbH,
Dorfäckerstraße 37, 90427 Nürnberg

Erscheinungsdatum: März 2013

Nachdruck mit Quellenangabe gestattet.

Inhaltsverzeichnis

1. Strukturdaten nach Statistischen Bezirken und Wahl-/Stimmbezirken	5
2. Bundestagswahl	33
2.1 Wahlberechtigte und Wahlbeteiligung.....	33
Tab. 2.1.1: Wahlberechtigte, Wähler, Wahlbeteiligung bei den Bundestagswahlen 1949 bis 2005 und bei den Europawahlen 1989 bis 2009 in den Wahlkreisen 244 und 245	34
Tab. 2.1.2: Wahlbeteiligung nach Altersgruppen und Geschlecht bei der Bundestagswahl 2009 und 2005, der Stadtratswahl 2008, der Landtagswahl 2008 und der Europawahl 2009	34
Tab. 2.1.3: Nürnberger Wahlbezirke mit der höchsten Wahlbeteiligung bei der Bundestagswahl 2009 im Vergleich zur Bundestagswahl 2005	35
Tab. 2.1.4: Nürnberger Wahlbezirke mit der niedrigsten Wahlbeteiligung bei der Bundestagswahl 2009 im Vergleich zur Bundestagswahl 2005	35
Tab. 2.1.5: Zweitstimmenanteile nach Geschlecht und Altersgruppen bei den Bundestagswahlen 2009 und 2005.....	35
Tab. 2.1.6: Vergabe der Wahlkreismandate bei den Bundestagswahlen 1953 bis 2009 in den Nürnberger Wahlkreisen	36
Tab. 2.1.7: Erststimmenanteile bei den Bundestagswahlen 1953 bis 2009 in den Wahlkreisen 244 und 245	36
Tab. 2.1.8: Erst- und Zweitstimmenanteile bei den Bundestagswahlen 1972 bis 2009 in den Wahlkreisen 244 und 245	37
Tab. 2.1.9: Stimmensplitting bei der Bundestagswahl 2009 in Nürnberg.....	37
2.2 Ergebnisse der Bundestagswahl 2009 nach Statistischen Bezirken, Wahlbezirken und Wahlkreisen	39
Tab. 2.2.1: Ergebnisse der Bundestagswahl 2009 im Wahlkreis 244 Nürnberg-Nord	40
Tab. 2.2.2: Ergebnisse der Bundestagswahl 2009 im Wahlkreis 245 Nürnberg-Süd	66
3. Landtagswahl	91
3.1 Stimmberechtigte und Wahlbeteiligung.....	91
Tab. 3.1.1: Wahlbeteiligung nach Altersgruppen und Geschlecht bei der Stadtratswahl 2008, Landtagswahl 2008 und 2003, Europawahl 2009 und Bundestagswahl 2009	92
Tab. 3.1.2: Wahlbeteiligung bei den Landtagswahlen 1970 bis 2008 in Nürnberg insgesamt und in den Stimmkreisen 501 bis 504.....	92
Tab. 3.1.3: Ergebnisse der letzten Landtagswahlen in Deutschland	92
Tab. 3.1.4: Ergebnisse ausgewählter Wahlen in Nürnberg.....	93
Tab. 3.1.5: Erststimmenanteile nach Geschlecht und Altersgruppen bei den Landtagswahlen 2008 und 2003	93
Tab. 3.1.6: Stimmkreismandate bei den Landtagswahlen 1950 bis 2003 in den Nürnberger Stimmkreisen.....	94
Tab. 3.1.7: Stimmenanteile bei den Landtagswahlen 2008 und 2003, bei den Bundestagswahlen 2009 und 2005 sowie Gesamtstimmenanteil bei den Europawahlen 2009 und 2004 in den Stimmkreisen	95
Tab. 3.1.8: Mehrheiten in Nürnberg und in den Stimmkreisen 501 bis 504 bei den Landtagswahlen bezüglich der Wahl von Direktkandidaten	95
3.2 Ergebnisse der Landtagswahl 2008 nach Statistischen Bezirken, Stimmbezirken und Stimmkreisen	97
Tab. 3.2.1: Ergebnisse der Landtagswahl 2008 im Stimmkreis 501 Nürnberg-Nord	98
Tab. 3.2.2: Ergebnisse der Landtagswahl 2008 im Stimmkreis 502 Nürnberg-Ost	110
Tab. 3.2.3: Ergebnisse der Landtagswahl 2008 im Stimmkreis 503 Nürnberg-Süd	122
Tab. 3.2.4: Ergebnisse der Landtagswahl 2008 im Stimmkreis 504 Nürnberg-West.....	134
4. Karten	147
4.1 Karten zu den Strukturdaten 2013.....	147
Karte 4.1.1: Deutsche - Volljährige 2012	148
Karte 4.1.2: Deutsche - Senioren 2012.....	149
Karte 4.1.3: Menschen mit Migrationshintergrund 2012	150
Karte 4.1.4: Menschen mit Migrationshintergrund - Bezugsland Türkei 2012	151

Karte 4.1.5:	Menschen mit Migrationshintergrund - Bezugsland Rumänien 2012	152
Karte 4.1.6:	Menschen mit Migrationshintergrund - Bezugsländer Russland, Ukraine, Kasachstan 2012	153
Karte 4.1.7:	Alleinerziehende 2012	154
Karte 4.1.8:	Singlehaushalte - 65 Jahre und älter 2012.....	155
Karte 4.1.9:	Arbeitslosigkeit 2012	156
Karte 4.1.10:	Bedarfgemeinschaften mit Kindern 2012.....	157

Lesehilfe zu den Karten - Ergebnisse der Bundestags- und Landtagswahlen 158

4.2 Karten zu den Bundestagswahlen 2009 und 2005..... 159

Karte 4.2.1:	Bundestagswahl 2009 - Wahlbeteiligung	160
Karte 4.2.2:	Bundestagswahl 2005 - Wahlbeteiligung	161
Karte 4.2.3:	Bundestagswahl 2009 - Stimmenanteil CSU.....	162
Karte 4.2.4:	Bundestagswahl 2005 - Stimmenanteil CSU.....	163
Karte 4.2.5:	Bundestagswahl 2009 - Stimmenanteil SPD	164
Karte 4.2.6:	Bundestagswahl 2005 - Stimmenanteil SPD	165
Karte 4.2.7:	Bundestagswahl 2009 - Stimmenanteil FDP	166
Karte 4.2.8:	Bundestagswahl 2005 - Stimmenanteil FDP	167
Karte 4.2.9:	Bundestagswahl 2009 - Stimmenanteil GRÜNE	168
Karte 4.2.10:	Bundestagswahl 2005 - Stimmenanteil GRÜNE	169
Karte 4.2.11:	Bundestagswahl 2009 - Stimmenanteil LINKE	170
Karte 4.2.12:	Bundestagswahl 2005 - Stimmenanteil LINKE	171
Karte 4.2.13:	Bundestagswahl 2009 - Stimmenanteil REP.....	172
Karte 4.2.14:	Bundestagswahl 2005 - Stimmenanteil REP.....	173
Karte 4.2.15:	Bundestagswahl 2009 - Stimmenanteil PIRATEN.....	174

4.3 Karten zu den Landtagswahlen 2008 und 2003 175

Karte 4.3.1:	Landtagswahl 2008 - Wahlbeteiligung	176
Karte 4.3.2:	Landtagswahl 2003 - Wahlbeteiligung	177
Karte 4.3.3:	Landtagswahl 2008 - Stimmenanteil CSU	178
Karte 4.3.4:	Landtagswahl 2003 - Stimmenanteil CSU	179
Karte 4.3.5:	Landtagswahl 2008 - Stimmenanteil SPD	180
Karte 4.3.6:	Landtagswahl 2003 - Stimmenanteil SPD	181
Karte 4.3.7:	Landtagswahl 2008 - Stimmenanteil FDP	182
Karte 4.3.8:	Landtagswahl 2003 - Stimmenanteil FDP	183
Karte 4.3.9:	Landtagswahl 2008 - Stimmenanteil GRÜNE.....	184
Karte 4.3.10:	Landtagswahl 2003 - Stimmenanteil GRÜNE.....	185
Karte 4.3.11:	Landtagswahl 2008 - Stimmenanteil LINKE	186
Karte 4.3.12:	Landtagswahl 2008 - Stimmenanteil REP	188
Karte 4.3.13:	Landtagswahl 2003 - Stimmenanteil REP	189

4.4 Ausgewählte Wahlergebnisse nach Statistischen Bezirken 190

Anhang: Übersichtskarte zu den Stimm-/ Wahlbezirken und Statistischen Bezirken

Verwendete Abkürzungen

BTW	Bundestagswahl	LTW	Landtagswahl	Schw	Schwaig
BW	Briefwahl	Nbg	Nürnberg	STW	Stadtratswahl
EUW	Europawahl	Rü	Rückersdorf	UW	Urnenwahl
Feu	Feucht	SC	Schwabach	WS	Wahlschein

1. Strukturdaten nach Statistischen Bezirken und Wahl-/Stimmbezirken

1. Strukturdaten nach Statistischen Bezirken und Wahl-/Stimmbezirken

Strukturdaten nach Statistischen Bezirken und Wahl-/Stimmbezirken	Bevölkerung mit Haupt- wohnung am 30.06.2012 insgesamt	Deutsche								
		insgesamt	darunter mit Migrations- hinter- grund	Veränderung 2009 - 2012 in %	Frauen in %	18 Jahre und älter in %	Veränderung der ab 18-Jährigen ggü. 30.06.09 in %	65 Jahre und älter in %	Wohn- dauer in der Wohnung < 3 Jahre in %	Wohn- dauer in der Wohnung > 10 Jahre in %
01 Altstadt, St. Lorenz	4 960	3 530	712	2,0	48,5	93,3	2,8	17,3	45,7	24,4
0150 Karl-Grillenberger-Str., Josephsplatz	1 586	1 269	214	5,5	51,5	94,5	6,2	16,2	46,3	25,7
0151 Kornmarkt, Lorenzer Str.	1 554	1 135	238	0,8	48,9	92,5	1,7	22,6	44,2	24,8
0152 Kaiserstr., Jakobsplatz	1 820	1 126	260	-0,5	44,7	92,9	0,3	13,3	46,4	22,6
02 Marienvorstadt	1 157	945	196	1,0	55,1	89,7	-1,2	18,2	35,8	34,9
0250 Marienstr., Bahnhofstr.	1 157	945	196	1,0	55,1	89,7	-1,2	18,2	35,8	34,9
03 Tafelhof	1 008	659	281	2,0	45,8	82,4	-0,5	13,1	37,2	31,3
0350 Dietzstr., Bahnhofsplatz	1 008	659	281	2,0	45,8	82,4	-0,5	13,1	37,2	31,3
04 Gostenhof	8 531	5 140	1 554	6,4	45,1	82,3	7,2	8,3	42,8	25,5
0450 Eberhardshofstr., Untere Kanalstr.	2 010	1 127	284	-	47,2	83,6	2,6	8,0	37,1	27,8
0451 Obere Kanalstr., Imhoffstr.	1 544	930	252	12,2	47,0	84,2	11,7	10,0	47,3	26,9
0452 Knauerstr., Hessestr.	1 644	1 032	295	6,7	47,5	80,9	10,4	5,8	45,9	21,4
0453 Leonhardstr., Schanzäckerstr.	1 709	1 088	331	5,7	38,5	84,2	4,8	9,0	43,2	27,6
0454 Gostenhofer Schulgasse, Zufuhrstr.	1 624	963	392	9,8	45,5	78,3	8,3	8,9	41,3	23,6
05 Himpfelshof	5 773	4 631	971	4,9	50,6	85,6	3,1	17,3	33,4	34,8
0550 Bärenschanzstr., Roonstr.	1 659	1 181	297	4,7	48,3	82,5	2,4	13,0	35,1	28,8
0551 Obere Turnstr., Rosenaustr., Am Plärrer	1 393	1 051	287	3,5	49,0	86,0	-0,2	20,7	32,7	36,9
0552 Blumenthalstr., Himpfelshofstr.	1 551	1 353	240	4,7	50,9	85,4	2,8	11,9	33,4	33,6
0553 Deutschherrnstr., Praterstr.	1 170	1 046	147	6,7	54,4	88,9	7,6	25,5	32,2	41,0
06 Altstadt, St. Sebald	8 846	7 320	1 388	2,0	52,5	91,9	1,1	19,4	38,0	34,0
0650 Maxtormauer, Egidienplatz	1 393	1 133	212	-0,1	50,6	93,3	-0,5	16,2	38,7	32,5
0651 Rosental, Laufertormauer	1 708	1 360	272	12,6	51,7	88,4	11,6	15,6	42,1	26,5
0652 Judengasse, Neue Gasse	1 475	1 243	257	-1,0	53,3	92,6	-2,0	23,0	34,4	38,5
0653 Neutormauer, Sebalder Platz	1 430	1 193	219	-0,1	52,5	91,8	-1,5	16,4	36,0	35,7
0654 Burg, Paniersplatz	1 520	1 284	235	1,3	51,7	91,7	0,7	19,4	37,8	35,9
0655 Hallertor, Hauptmarkt	1 320	1 107	193	-0,7	55,3	94,2	-1,1	26,6	38,9	35,3
07 St. Johannis	7 744	6 598	1 266	2,2	53,3	88,6	1,4	21,3	33,5	34,6
0750 Johannisstr., Großweidenmühlstr.	1 075	943	135	-0,9	53,7	93,8	-1,1	29,7	34,4	29,1
0751 Burgschmietstr., Hallerwiese	1 597	1 332	299	2,1	55,3	87,8	0,3	20,5	31,5	38,4
0752 Jagdstr., Frommannstr.	1 658	1 439	258	-0,4	50,9	86,5	-0,8	13,1	35,5	35,1
0753 Palmplatz, Lange Zeile	2 060	1 749	349	5,9	55,6	88,6	5,9	28,8	32,1	33,6
0754 Frauenholzstr., Hallerstr.	1 354	1 135	225	2,9	50,0	87,5	1,2	14,2	35,0	35,9
08 Pirkheimerstraße	7 617	6 165	1 437	3,1	52,6	86,7	2,4	17,2	33,1	36,9
0850 Archivstr., Vestnertorgraben	1 408	1 160	310	5,6	48,8	83,8	5,1	16,0	30,9	38,4
0851 Krelingstr., Friedrichstr.	1 563	1 398	257	1,6	53,8	86,6	0,3	20,0	28,6	41,7
0852 Schwanhäuserstr., Tuchergartenstr.	1 662	1 327	325	2,7	55,3	88,3	2,2	17,6	34,4	35,6
0853 Lindenaststr., Schonhoverstr.	1 294	1 054	188	2,6	52,8	89,8	3,5	16,1	32,2	37,3
0854 Wurzelbauerstr., Veillodterstr.	1 690	1 226	357	3,4	51,9	85,3	1,8	15,6	39,7	30,8
09 Wöhrd	9 534	7 756	1 781	0,6	52,3	89,8	0,9	20,6	34,9	36,1
0950 Berliner Platz, Rennweg	1 464	1 245	271	2,5	56,5	89,7	3,4	31,2	36,5	29,1
0951 Martin-Richter-Str., Stresemannplatz	1 454	1 129	274	-2,0	49,2	91,1	-1,5	17,3	34,0	36,0
0952 Feldgasse, Krellerstr.	1 407	1 093	274	8,9	51,1	87,6	9,5	13,1	37,6	32,9
0953 Rathenauplatz, Merckelgasse	1 424	1 099	283	-2,1	51,3	86,5	-2,9	15,0	34,8	36,4
0954 Flötnerstr., Waechterstr.	1 291	1 060	286	-1,9	53,3	90,1	-1,5	23,6	31,2	42,1
0955 Obere Zwingerstr., Wöhrder Hauptstr.	1 302	1 115	200	-2,5	54,3	91,6	-2,0	21,6	31,2	42,0
0956 Keßlerplatz, Prinzregentenufer	1 192	1 015	193	2,3	49,8	91,8	2,5	20,8	39,2	35,3
10 Ludwigsfeld	10 104	7 796	2 299	1,7	51,3	83,5	1,4	18,1	33,0	37,7
1050 Schultheißallee, Dutzendteichstr.	1 345	1 161	236	3,2	53,1	90,9	3,7	27,1	30,7	44,9
1051 Scharrerstr., Weddigenstr.	1 046	844	194	3,6	48,9	87,6	2,2	19,3	34,5	41,0
1052 Parsberger Str., Regensburger Str.	1 343	1 071	412	-4,4	56,1	78,6	-5,6	24,4	21,3	44,3
1053 Bestelmeyerstr., Velburger Str.	1 219	1 018	319	-1,5	54,5	85,2	-0,6	21,7	27,7	44,0
1054 Peterstr., Schloßstr.	1 677	1 208	376	0,9	49,2	81,2	0,9	14,8	33,9	36,8
1055 Neubleiche, Schanzenstr.	1 601	1 169	346	5,4	53,2	78,0	3,6	13,3	37,6	31,6
1056 Vordere Cramergasse, Gottfriedstr.	1 873	1 325	416	4,7	45,3	84,2	4,6	9,1	42,5	25,2

noch: Strukturdaten nach Statistischen Bezirken und Wahl-/Stimmbezirken

Stat. Bezirk Wahl-/ Stimm- bezirk	Menschen mit Migrationshintergrund ¹⁾									
	insgesamt	mit Bezugsland ...			18 Jahre und älter in %	Verände- rung der ab 18-Jähri- gen ggü. 30.06.09 in %	65 Jahre und älter in %	Wohndau- er in der Wohnung < 3 Jahre in %	Wohndau- er in der Wohnung > 10 Jahre in %	nicht deutsche EU- Bürger insge- samt
		Rumänien in %	Russland, Ukraine, Kasachstan in %	Türkei in %						
	11	12	13	14	15	16	17	18	19	20
01	2 142	11,1	6,1	7,7	90,6	12,1	11,7	56,1	17,7	752
0150	531	8,1	7,5	6,4	90,0	9,9	13,0	54,0	20,3	125
0151	657	12,3	6,5	4,6	90,0	5,3	13,5	54,5	16,9	230
0152	954	11,8	4,9	10,7	91,3	18,5	9,7	58,4	16,8	397
02	408	9,3	12,0	14,7	83,1	8,0	12,0	47,8	22,1	82
0250	408	9,3	12,0	14,7	83,1	8,0	12,0	47,8	22,1	82
03	630	10,5	6,7	17,6	79,2	11,9	8,3	40,8	21,3	143
0350	630	10,5	6,7	17,6	79,2	11,9	8,3	40,8	21,3	143
04	4 945	4,8	7,4	23,1	78,9	7,9	8,8	43,4	26,1	1 447
0450	1 167	5,1	6,3	17,5	79,8	4,6	9,4	43,4	30,6	461
0451	866	6,7	7,3	17,4	81,6	13,8	9,6	49,9	20,9	286
0452	907	4,3	7,1	31,9	76,6	4,4	6,1	41,5	24,5	222
0453	952	4,7	5,3	31,6	79,1	14,3	10,0	40,7	31,0	246
0454	1 053	3,4	10,8	18,5	77,5	4,7	8,9	42,4	22,2	232
05	2 113	8,1	8,0	16,1	81,6	10,2	14,2	39,1	29,8	491
0550	775	4,8	9,2	21,5	79,5	10,0	12,0	37,0	29,4	206
0551	629	9,7	7,2	12,9	82,5	9,7	13,4	41,0	27,2	125
0552	438	10,0	9,1	14,4	81,7	7,2	15,3	37,2	32,6	95
0553	271	10,7	4,8	10,7	85,2	17,3	21,0	43,9	32,5	65
06	2 914	7,5	11,3	7,1	87,0	11,8	13,6	44,9	26,9	735
0650	472	7,4	13,1	5,9	89,6	17,8	9,5	50,0	23,5	112
0651	620	6,1	13,2	9,8	81,6	21,3	11,3	45,0	24,7	152
0652	489	9,6	15,3	7,2	87,5	10,9	18,6	36,6	30,7	97
0653	456	9,6	8,8	5,3	88,2	8,4	14,5	49,1	26,1	132
0654	471	7,2	8,3	7,2	87,5	2,0	11,0	43,5	28,7	135
0655	406	5,4	7,4	6,2	89,4	10,3	17,5	45,6	28,3	107
07	2 412	7,4	10,1	12,9	81,1	5,2	16,3	38,6	28,4	486
0750	267	8,2	5,2	11,6	89,1	4,8	21,7	40,1	25,8	59
0751	564	5,9	16,3	9,9	79,4	10,3	17,2	39,4	25,5	89
0752	477	7,5	6,1	8,8	79,9	4,4	13,6	43,0	27,7	117
0753	660	8,3	13,0	15,6	81,2	5,9	19,2	35,3	30,5	118
0754	444	7,4	5,2	18,0	79,3	-0,6	10,4	36,7	31,1	103
08	2 889	8,5	12,0	12,7	80,5	6,9	13,2	40,0	26,6	633
0850	558	10,0	17,2	14,3	77,4	5,4	10,8	36,6	28,1	115
0851	422	10,4	10,4	6,9	83,2	6,4	17,8	39,6	32,0	71
0852	660	6,2	9,5	19,4	80,2	7,7	13,8	36,4	26,4	139
0853	428	3,7	11,0	7,5	82,7	9,9	11,0	47,4	22,9	126
0854	821	10,7	11,7	11,9	80,4	6,1	13,0	41,7	24,8	182
09	3 559	9,2	15,8	12,9	83,3	4,3	15,3	37,5	27,8	645
0950	490	9,6	18,4	15,1	83,3	3,6	21,4	34,1	22,7	91
0951	599	10,2	15,9	16,2	86,6	-0,8	14,9	38,4	28,4	123
0952	588	6,8	14,3	10,0	78,7	7,9	10,9	34,2	28,4	106
0953	608	5,8	13,8	16,0	80,1	0,6	11,2	35,4	29,6	88
0954	517	12,8	16,2	9,5	83,8	6,1	17,8	34,6	30,9	99
0955	387	10,3	16,3	12,4	87,3	-0,6	18,1	38,5	31,5	66
0956	370	10,8	17,3	9,7	85,1	19,8	15,4	52,2	21,4	72
10	4 607	7,0	11,9	21,0	76,8	6,1	10,5	38,5	27,6	644
1050	420	10,7	13,8	11,4	86,2	3,1	16,0	43,3	30,2	72
1051	396	4,0	9,1	21,7	79,0	18,1	11,6	43,4	23,7	55
1052	684	9,4	11,5	27,2	73,8	6,3	9,6	29,5	30,8	50
1053	520	14,2	12,7	23,5	80,8	-2,6	14,2	29,6	38,3	46
1054	845	5,2	12,4	19,3	74,6	13,1	9,9	42,4	25,0	154
1055	778	3,2	13,2	20,4	71,9	-0,9	8,5	37,1	25,2	94
1056	964	5,6	10,3	21,2	77,7	8,4	8,6	43,4	24,3	173

noch: Strukturdaten nach Statistischen Bezirken und Wahl-/Stimmbezirken

Stat. Bezirk Wahl-/ Stimm- bezirk	Haushalte insgesamt	und zwar				Arbeitslose SGB II+III je 100 Ein- wohner im Alter von 15 bis unter 65 Jahre	Leistungsempfänger SGB II			
		1-Personenhaushalte mit Personen im Alter von bis unter Jahre in %		Allein- erziehende in %	Haushalte mit Kindern in %		Erwerbs- fähige Leis- tungsberech- tigte je 100 Einwohner im Alter von 15 bis unter 65 Jahre	Personen in Bedarfs- gemein- schaften	Anteil der Bedarfs- gemein- schaften mit Kindern an allen Haushalten mit Kindern in %	
		18 - 35	65 und mehr							
	21	22	23	24	25	26	27	28	29	
01	3 631	38,1	8,7	1,7	6,0	5,7	7,7	360	14,7	
0150	1 174	36,3	9,2	1,4	5,5	4,7	5,4	79	10,9	
0151	1 057	37,8	9,4	2,1	7,5	5,1	6,3	96	16,5	
0152	1 400	39,9	7,8	1,7	5,3	6,9	10,8	185	16,2	
02	770	25,7	12,1	3,0	10,8	5,8	9,2	109	18,1	
0250	770	25,7	12,1	3,0	10,8	5,8	9,2	109	18,1	
03	589	22,9	8,8	3,9	14,8	9,8	14,3	162	26,4	
0350	589	22,9	8,8	3,9	14,8	9,8	14,3	162	26,4	
04	4 919	25,8	6,3	5,1	16,1	10,1	18,8	1 720	33,6	
0450	1 150	25,5	5,4	6,3	16,5	9,9	19,7	428	36,3	
0451	964	28,3	7,6	4,5	13,7	9,3	18,5	304	32,6	
0452	926	29,9	4,9	4,5	18,1	10,1	17,4	325	31,0	
0453	979	23,8	6,1	4,1	14,4	9,6	16,5	290	30,5	
0454	900	21,7	7,9	6,0	17,8	11,5	21,9	373	36,9	
05	3 485	19,9	12,5	3,1	14,5	5,2	7,2	400	10,8	
0550	952	23,2	9,2	3,5	17,5	6,0	9,5	158	12,0	
0551	873	20,7	13,5	3,1	13,1	6,7	10,3	136	15,8	
0552	929	20,2	9,1	3,0	15,8	3,7	3,8	55	5,4	
0553	731	14,1	19,6	2,9	10,8	4,1	4,5	51	11,4	
06	6 508	33,7	12,1	2,6	7,6	4,2	5,9	483	12,8	
0650	1 090	38,0	8,4	1,8	6,1	3,3	5,4	75	18,2	
0651	1 127	32,8	9,8	3,5	11,2	4,5	6,7	117	15,9	
0652	1 091	29,5	15,7	2,6	6,7	6,2	9,0	115	20,5	
0653	1 055	33,6	10,6	2,4	7,4	2,9	4,1	54	5,1	
0654	1 122	36,1	10,5	2,9	8,3	4,0	5,7	80	10,8	
0655	1 023	32,0	18,0	2,0	5,5	4,1	4,2	42	3,6	
07	4 823	22,9	12,7	3,2	12,3	4,5	7,3	497	10,6	
0750	634	22,1	11,2	2,1	7,3	6,0	6,4	58	15,2	
0751	1 044	24,3	12,9	3,4	12,5	4,5	8,5	118	12,3	
0752	1 020	24,5	8,7	3,2	14,7	3,3	4,6	71	5,3	
0753	1 263	18,1	19,5	2,9	12,4	4,7	8,7	142	12,1	
0754	862	27,0	8,2	3,9	12,9	4,6	8,2	108	11,7	
08	4 770	24,9	11,5	3,4	12,9	6,6	9,2	667	14,3	
0850	828	18,5	9,4	3,5	15,3	7,4	11,9	171	18,9	
0851	960	22,8	13,0	3,8	13,9	4,0	3,9	54	5,3	
0852	1 089	27,5	11,8	4,4	12,0	7,1	8,4	129	12,2	
0853	822	26,3	10,5	2,1	10,9	3,9	4,6	61	10,0	
0854	1 071	28,1	12,1	3,2	12,7	9,9	16,0	252	23,5	
09	6 220	28,6	12,7	2,9	10,2	5,5	8,7	783	15,7	
0950	815	24,3	14,4	3,4	11,4	4,9	7,0	86	11,8	
0951	999	28,0	11,7	2,3	8,4	6,6	11,2	148	19,0	
0952	917	33,3	9,6	2,8	11,7	5,9	10,2	147	18,7	
0953	846	27,5	11,0	4,5	13,6	5,1	8,9	142	20,9	
0954	870	24,1	15,5	2,6	9,5	7,2	12,3	139	18,1	
0955	913	30,0	14,2	3,2	8,8	5,7	6,8	82	15,0	
0956	860	32,1	12,9	1,4	8,5	3,1	3,9	39	2,7	
10	5 912	19,5	12,7	6,2	16,5	8,6	15,3	1 600	29,9	
1050	844	18,0	14,8	2,5	9,1	3,1	3,8	44	7,8	
1051	615	11,1	15,6	4,2	14,3	8,8	14,1	138	27,3	
1052	732	13,3	19,7	12,0	23,5	8,3	17,6	243	34,3	
1053	743	18,0	17,8	6,7	15,9	7,2	13,0	145	22,0	
1054	985	20,1	10,5	7,8	18,1	9,5	17,8	328	37,1	
1055	836	20,7	10,0	7,2	21,9	9,8	18,0	331	32,8	
1056	1 157	28,3	5,8	4,0	14,0	11,0	18,8	371	31,5	

noch: Strukturdaten nach Statistischen Bezirken und Wahl-/Stimmbezirken

Strukturdaten nach Statistischen Bezirken und Wahl-/Stimmbezirken	Bevölkerung mit Hauptwohnung am 30.06.2012 insgesamt	Deutsche								
		insgesamt	darunter mit Migrations- hintergrund	Veränderung 2009 - 2012 in %	Frauen in %	18 Jahre und älter in %	Veränderung der ab 18-Jährigen ggü. 30.06.09 in %	65 Jahre und älter in %	Wohn- dauer in der Wohnung < 3 Jahre in %	Wohn- dauer in der Wohnung > 10 Jahre in %
11 Glockenhof	16 876	12 467	3 578	1,6	52,2	84,9	1,2	16,3	34,7	34,2
1150 Heideloffplatz, Scheurlstr.	2 402	1 594	695	5,8	49,2	77,3	2,4	9,5	38,6	22,1
1151 Strauchstr., Harsdörfferplatz	1 775	1 138	384	1,9	49,2	81,8	1,6	12,2	36,1	32,8
1152 Regensburger Str., Sophienstr.	1 609	1 189	307	0,5	50,0	88,3	1,4	20,3	39,5	28,4
1153 Harsdörfferstr., Herbartstr.	1 461	1 068	326	0,8	51,9	87,3	1,3	22,3	27,5	42,0
1154 Anton-Müller-Platz, Hintere Bleiweißstr.	2 126	1 552	497	-0,8	52,3	85,8	-2,2	10,1	41,2	28,5
1155 Sybelstr., Hallerhüttenstr.	1 136	933	213	-1,2	61,5	90,1	-0,4	39,4	26,3	45,7
1156 Hainstr., Erdastr.	1 307	1 103	229	1,3	54,1	82,4	-0,1	12,4	32,8	38,1
1157 Wilhelminenstr., Forsthoferstr.	1 816	1 326	350	2,6	52,3	87,6	3,2	13,5	33,7	35,3
1158 Siglindenstr., Nibelungenstr.	1 806	1 356	326	0,8	52,1	83,1	1,2	12,4	35,5	33,3
1159 Wilhelm-Spaeth-Str., Lichtenhofstr.	1 438	1 208	251	3,1	51,9	88,6	3,9	21,1	29,8	45,0
12 Guntherstraße	3 618	3 123	620	0,1	53,6	85,7	0,8	20,8	28,0	39,0
1250 Brunhildstr., Tristanstr.	1 461	1 174	267	-0,8	54,3	84,4	-0,2	21,6	30,4	37,0
1251 Lohengrinstr., Markomannenstr.	1 098	1 037	183	0,5	52,9	86,8	0,6	26,6	24,9	41,1
1252 Wodanstr., Guntherstr.	1 059	912	170	1,0	53,4	86,2	2,2	13,4	28,6	39,4
13 Galgenhof	18 149	12 410	3 907	4,3	50,6	83,8	3,3	16,3	36,5	33,1
1350 Tafelfeldstr., Siebenkeesstr.	2 184	1 472	487	13,8	50,9	83,8	11,2	22,5	42,7	29,6
1351 Körnerstr., Maffeiplatz	1 683	1 250	383	3,7	50,2	84,3	2,8	19,0	28,0	39,9
1352 Bönerstr., Ammanstr.	1 644	1 182	316	0,8	52,3	85,1	0,8	16,3	31,6	40,0
1353 Celtisstr., Aufseßplatz	1 810	1 250	393	1,4	48,2	85,7	1,7	15,8	38,4	31,8
1354 Anne-Frank-Str., Annastr.	1 793	1 283	420	4,1	51,1	84,4	2,1	22,8	36,3	39,4
1355 Kopernikusstr., Hartmutstr.	1 896	1 406	449	3,6	50,8	79,2	3,4	12,4	33,2	28,3
1356 Wölckernstr., Bulmannstr.	2 037	1 223	430	3,9	50,4	80,9	2,8	12,3	39,9	29,4
1357 Humboldtplatz, Paulstr.	1 754	1 190	319	1,5	51,8	84,7	0,4	12,6	36,1	34,1
1358 Galgenhofstr., Breitscheidstr.	1 705	1 092	363	4,1	51,7	84,4	2,9	12,4	39,5	30,8
1359 Hinterm Bahnhof, Wendlerstr.	1 643	1 062	347	4,9	48,1	86,0	4,5	14,8	39,6	27,7
14 Hummelstein	10 592	7 988	2 219	2,1	54,5	85,6	1,5	24,2	30,0	39,8
1450 Schuckertplatz, Budapester Platz	1 289	940	213	0,6	53,4	88,7	1,8	20,1	31,7	38,2
1451 Ajtoschstr., Lutherplatz	1 285	980	319	-3,8	54,1	87,1	-3,4	26,8	27,6	44,1
1452 Gudrunstr., Kleestr.	1 547	1 205	321	1,9	52,0	86,7	0,3	21,6	30,0	39,3
1453 Jean-Paul-Platz, Sperberstr.	1 407	1 084	309	5,4	56,9	80,1	2,8	22,0	29,1	45,2
1454 Budapester Str., Normannenstr.	1 506	1 149	314	2,7	53,6	82,6	1,6	20,9	27,9	38,5
1455 Morsestr., Burgundenstr.	1 681	1 147	358	0,6	52,5	85,3	1,5	20,2	27,5	45,0
1456 Huldstr., Neulichtenhofstr.	1 877	1 483	385	5,8	57,8	88,5	5,0	34,6	34,5	31,4
15 Gugelstraße	7 481	4 919	1 559	2,1	50,6	83,2	0,8	14,5	37,0	32,6
1550 Seuffertstr., Gugelstr.	1 674	1 117	377	2,1	52,0	80,8	0,1	14,7	35,5	34,0
1551 Steinheilstr., Helmholzstr.	1 189	851	219	3,0	52,9	88,1	2,7	18,1	35,8	35,7
1552 Vogelweiherstr., Gaußstr.	1 460	942	293	3,4	49,6	83,2	2,9	13,5	39,4	31,3
1553 Schwabenstr., Sperlingsstr.	1 589	1 010	360	-2,7	49,4	83,2	-3,7	13,7	34,8	33,8
1554 Wattstr., Voltastr.	1 569	999	310	5,0	49,0	82,0	2,6	13,1	39,5	28,5
16 Steinbühl	12 248	7 990	3 053	1,1	50,7	82,8	-1,1	18,5	34,1	36,0
1650 Tunnelstr., Siemensplatz	1 830	1 145	347	0,4	48,2	85,5	-1,7	18,9	33,5	38,4
1651 Obere Mentergasse, Melanchthonplatz	1 828	1 198	429	-0,7	49,7	84,2	-2,9	19,5	30,6	37,3
1652 An den Rampen, Gebhard-Ott-Str.	2 153	1 324	545	5,3	48,7	82,9	4,5	15,0	41,5	31,1
1653 Volkmanstr., Geißlerstr.	1 717	1 102	533	3,1	52,0	78,5	-1,6	16,2	34,4	32,4
1654 Helingstr., Munckerstr.	1 505	995	341	-1,1	51,2	85,3	-4,2	22,0	29,5	43,2
1655 Linnestr., Leibnizstr.	1 696	1 135	417	0,5	52,5	80,9	-0,5	18,9	34,1	34,4
1656 Herschelstr., Schleidenstr.	1 519	1 091	441	-0,2	53,0	82,0	-2,2	20,1	33,1	36,8
17 Gibitzenhof ²⁾	5 424	3 689	1 720	-5,6	52,4	78,6	-4,9	22,4	26,8	41,6
1750 Industriestr., Maybachstr.	2 262	1 432	830	-4,5	50,8	71,2	-4,0	12,4	23,3	42,1
1751 Pfälzerstr., Alemannenstr.	1 555	1 064	435	-5,3	54,2	83,3	-6,3	28,9	32,8	34,9
1752 Freiburger Str., Meisenstr.	1 607	1 193	455	-7,2	52,7	83,2	-4,6	28,6	25,6	47,0
19 Schweinau	4 598	3 131	1 775	-2,8	50,6	82,5	-3,7	20,4	24,1	45,5
1950 Hans-Schmidt-Str., Waldastr.	1 557	1 167	750	-4,8	51,4	83,2	-5,4	20,9	20,2	47,8
1951 Eisenstr., Lochnerstr.	1 437	850	466	-2,4	48,6	80,7	-4,9	20,9	27,3	41,6
1952 Elisenstr., Kreuzsteinstr.	1 604	1 114	559	-0,9	51,3	83,2	-1,0	19,6	25,9	46,0

noch: Strukturdaten nach Statistischen Bezirken und Wahl-/Stimmbezirken

Stat. Bezirk Wahl-/ Stimm- bezirk	Menschen mit Migrationshintergrund ¹⁾									
	insgesamt	mit Bezugsland ...			18 Jahre und älter in %	Verände- rung der ab 18-Jähri- gen ggü. 30.06.09 in %	65 Jahre und älter in %	Wohndau- er in der Wohnung < 3 Jahre in %	Wohndau- er in der Wohnung > 10 Jahre in %	nicht deutsche EU- Bürger insge- samt
		Rumänien in %	Russland, Ukraine, Kasachstan in %	Türkei in %						
11	12	13	14	15	16	17	18	19	20	
11	7 987	6,7	11,4	20,8	77,8	4,6	10,5	38,4	24,2	1 393
1150	1 503	4,5	13,2	23,3	73,1	6,9	6,5	38,2	15,6	231
1151	1 021	5,1	7,6	29,3	75,2	13,6	7,6	44,9	21,8	180
1152	727	7,4	10,2	10,2	81,0	1,0	13,6	47,6	20,9	176
1153	719	8,8	12,5	20,0	79,0	7,4	14,6	31,7	28,4	108
1154	1 071	5,1	15,9	14,8	80,8	2,1	7,7	39,2	25,1	184
1155	416	10,8	12,0	19,7	81,5	10,8	20,7	30,8	32,2	47
1156	433	9,5	12,9	13,4	73,9	-1,5	9,2	40,6	24,7	76
1157	840	5,5	8,7	28,7	80,1	2,6	10,5	38,7	24,6	146
1158	776	9,5	9,9	22,0	77,8	-1,5	11,3	31,3	31,7	162
1159	481	8,5	8,3	18,1	81,1	3,2	14,8	34,9	32,2	83
12	1 115	9,9	13,6	14,1	76,2	5,9	14,9	34,4	27,0	206
1250	554	6,1	11,9	18,6	74,5	8,4	12,5	38,1	22,6	110
1251	244	22,1	12,3	4,1	78,3	2,1	25,0	27,9	32,0	35
1252	317	6,9	17,7	13,9	77,6	4,7	11,4	33,1	30,9	61
13	9 646	5,3	10,2	22,9	77,8	5,8	9,8	38,7	23,5	1 749
1350	1 199	4,1	11,6	21,6	78,1	11,0	11,4	43,0	21,3	221
1351	816	6,6	5,1	22,7	78,2	-	11,5	30,6	32,8	118
1352	778	7,6	7,3	20,3	78,4	9,9	9,8	36,9	28,8	158
1353	953	8,2	10,2	18,5	78,5	5,8	7,9	39,7	23,1	181
1354	930	5,7	11,5	32,9	76,0	9,1	12,2	40,1	28,9	134
1355	939	2,6	12,1	21,2	70,4	-4,8	6,9	29,8	17,3	147
1356	1 244	4,2	13,1	24,8	76,9	8,1	9,3	42,1	18,0	233
1357	883	5,1	8,2	24,6	81,7	7,3	10,0	39,2	23,9	200
1358	976	5,3	10,2	24,6	78,8	6,7	8,3	41,9	21,4	195
1359	928	4,5	10,1	16,8	81,6	3,4	11,0	40,1	24,7	162
14	4 823	5,0	11,3	24,7	77,9	6,5	13,9	34,9	30,2	697
1450	562	4,4	9,6	13,3	83,6	7,8	14,1	35,1	31,3	133
1451	624	6,7	21,6	15,9	82,4	4,0	13,5	35,4	28,7	82
1452	663	4,7	12,4	25,5	78,6	0,8	11,6	36,0	28,2	97
1453	632	3,5	4,4	34,7	65,0	15,1	10,9	35,4	32,1	61
1454	671	5,7	9,5	30,7	78,4	5,6	16,5	29,5	31,1	112
1455	892	3,5	11,5	23,3	78,4	0,6	14,7	29,7	35,2	122
1456	779	6,5	10,4	27,3	79,3	15,9	15,3	43,6	24,1	90
15	4 121	6,0	10,0	23,5	79,1	8,1	12,2	39,5	26,4	794
1550	934	8,1	12,4	23,4	77,1	5,7	12,0	39,4	27,9	196
1551	557	5,0	11,1	18,7	82,2	9,3	16,3	40,8	29,4	120
1552	811	7,5	5,7	29,0	78,5	6,0	10,9	40,4	25,0	149
1553	939	4,6	12,4	20,8	79,6	11,3	9,9	37,2	25,3	154
1554	880	4,4	8,3	24,3	79,3	8,2	13,6	40,3	25,2	175
16	7 311	8,8	11,3	22,0	78,4	8,3	11,3	39,5	24,0	1 373
1650	1 032	5,7	9,0	21,5	80,5	10,2	12,7	39,4	26,2	226
1651	1 059	7,9	9,1	20,6	79,1	3,1	12,7	36,8	25,9	239
1652	1 374	10,6	12,1	21,3	79,2	5,8	10,6	41,2	22,1	253
1653	1 148	8,7	13,9	24,4	78,5	15,2	9,3	44,3	21,3	199
1654	851	8,1	10,6	20,9	77,3	11,3	11,0	37,3	26,6	184
1655	978	6,3	11,5	25,2	76,3	10,0	11,3	39,3	23,5	147
1656	869	14,6	12,7	19,7	77,4	3,4	11,9	36,5	23,8	125
17 ²⁾	3 455	10,2	13,9	26,0	77,1	8,5	12,3	34,4	29,3	398
1750	1 660	8,6	15,4	31,3	73,6	4,3	9,6	29,5	33,6	158
1751	926	12,6	9,7	24,1	80,7	12,2	14,7	38,3	27,4	136
1752	869	10,6	15,5	18,2	79,9	12,5	14,8	39,5	22,9	104
19	3 242	18,8	22,2	17,5	80,3	3,3	16,0	29,7	35,5	629
1950	1 140	20,8	34,6	12,4	80,8	-0,8	16,3	24,8	40,3	115
1951	1 053	14,3	12,2	19,3	80,5	9,7	15,9	35,3	28,2	307
1952	1 049	21,1	18,8	21,2	79,6	1,8	15,7	29,5	37,8	207

noch: Strukturdaten nach Statistischen Bezirken und Wahl-/Stimmbezirken

Stat. Bezirk Wahl-/ Stimm- bezirk	Haushalte insgesamt	und zwar				Arbeitslose SGB II+III je 100 Ein- wohner im Alter von 15 bis unter 65 Jahre	Leistungsempfänger SGB II			
		1-Personenhaushalte mit Personen im Alter von bis unter Jahre in %		Allein- erziehende in %	Haushalte mit Kindern in %		Erwerbs- fähige Leis- tungsberech- tigte je 100 Einwohner im Alter von 15 bis unter 65 Jahre	Personen in Bedarfs- gemein- schaften	Anteil der Bedarfs- gemein- schaften mit Kindern an allen Haushalten mit Kindern in %	
		18 - 35	65 und mehr							
	21	22	23	24	25	26	27	28	29	
11	9 812	24,4	10,4	4,4	15,4	7,5	13,1	2 267	25,4	
1150	1 259	25,5	7,7	5,0	22,2	11,2	17,8	453	29,7	
1151	989	24,5	8,2	6,1	18,0	10,2	19,2	378	37,6	
1152	919	33,8	6,3	3,4	12,1	8,4	13,5	210	27,0	
1153	910	20,5	15,4	4,1	13,3	6,4	12,6	174	23,1	
1154	1 347	34,4	6,7	4,5	12,5	7,1	12,7	312	34,9	
1155	625	15,4	23,8	4,0	12,0	5,2	10,5	96	24,0	
1156	732	23,1	9,6	5,6	19,4	3,1	7,2	102	12,7	
1157	1 076	19,9	9,7	3,5	14,2	5,7	10,7	211	20,9	
1158	1 086	22,7	10,7	5,1	16,5	7,4	13,0	228	21,8	
1159	869	16,6	13,6	2,4	12,0	6,8	8,6	103	9,6	
12	2 067	15,0	13,3	3,8	15,6	5,0	7,2	241	10,5	
1250	842	17,2	12,8	3,7	15,0	6,3	10,7	156	19,0	
1251	608	8,9	17,8	3,1	16,1	2,2	1,0	7	-	
1252	617	18,0	9,4	4,5	16,0	6,0	8,3	78	10,1	
13	10 647	22,4	11,0	4,8	16,0	8,5	15,0	2 702	25,3	
1350	1 281	21,5	14,1	5,5	15,9	8,3	17,2	365	32,4	
1351	939	12,5	15,1	3,7	15,2	7,4	10,6	175	18,2	
1352	976	21,6	12,3	3,8	15,4	6,8	12,6	195	20,0	
1353	1 097	27,2	9,9	3,6	14,0	10,0	15,2	275	29,2	
1354	1 045	21,1	14,7	4,4	16,0	6,3	14,7	265	26,3	
1355	1 026	21,2	7,5	6,2	21,1	6,9	12,9	270	23,1	
1356	1 134	21,4	8,4	5,3	19,0	8,1	16,5	329	23,6	
1357	1 078	24,0	8,4	5,3	15,1	8,3	13,8	237	21,5	
1358	1 034	24,8	9,1	5,0	14,6	10,4	17,2	292	27,2	
1359	1 037	27,3	10,2	4,3	13,5	12,3	18,1	299	30,7	
14	5 912	16,0	15,4	4,5	15,3	7,5	12,5	1 269	24,1	
1450	802	21,8	12,8	5,4	12,6	7,1	10,5	133	23,8	
1451	793	19,5	18,8	3,9	11,9	7,1	11,5	132	19,1	
1452	904	13,8	16,5	3,8	14,7	7,3	11,6	173	24,1	
1453	681	12,3	15,4	5,4	20,9	7,9	13,5	199	25,4	
1454	788	14,8	11,0	4,9	17,9	7,0	12,6	193	26,2	
1455	956	16,3	12,1	5,5	15,9	9,6	16,3	257	26,3	
1456	988	13,8	20,5	3,0	14,5	6,5	10,6	182	21,7	
15	4 403	21,1	10,4	5,8	16,4	10,5	18,2	1 379	32,3	
1550	952	22,1	9,2	6,4	18,3	11,8	20,3	346	33,9	
1551	761	20,5	15,6	4,6	12,2	7,9	13,6	155	24,7	
1552	862	22,7	10,1	5,0	16,0	10,6	18,8	270	31,2	
1553	906	18,9	9,5	5,6	17,3	11,9	19,6	321	34,4	
1554	922	21,5	8,6	7,3	17,4	9,5	17,4	287	33,8	
16	7 142	20,8	11,6	6,2	17,1	10,4	19,2	2 364	34,7	
1650	1 084	22,0	10,6	4,2	14,6	8,9	17,9	318	29,1	
1651	1 062	19,3	10,8	5,7	16,1	11,5	19,2	329	28,7	
1652	1 268	24,8	9,9	5,8	15,9	11,6	21,4	457	32,2	
1653	979	18,0	11,7	10,1	21,0	12,4	22,6	403	44,7	
1654	893	19,6	13,8	4,4	15,7	8,7	14,7	231	32,9	
1655	983	21,4	11,0	8,2	19,0	10,2	19,4	360	43,3	
1656	873	18,9	14,4	5,3	18,0	8,6	17,7	266	28,7	
17²⁾	2 690	14,0	13,6	7,9	22,4	9,6	18,5	968	29,2	
1750	977	11,2	10,2	11,2	31,2	11,1	22,8	552	35,1	
1751	782	15,9	12,3	6,5	18,2	10,1	15,8	222	28,2	
1752	931	15,5	18,4	5,7	16,8	6,8	14,7	194	18,6	
19	2 374	13,2	11,5	5,6	19,4	10,4	18,0	778	26,7	
1950	748	11,2	12,0	5,2	20,1	12,0	19,6	293	32,0	
1951	760	12,5	10,9	5,8	18,8	9,8	16,9	225	25,9	
1952	866	15,6	11,7	5,8	19,3	9,5	17,5	260	22,8	

noch: Strukturdaten nach Statistischen Bezirken und Wahl-/Stimmbezirken

Strukturdaten nach Statistischen Bezirken und Wahl-/Stimmbezirken	Bevölkerung mit Haupt- wohnung am 30.06.2012 insgesamt	Deutsche								
		insgesamt	darunter mit Migra- tions- hinter- grund	Verän- derung 2009 - 2012 in %	Frauen in %	18 Jahre und älter in %	Verände- rung der ab 18-Jähri- gen ggü. 30.06.09 in %	65 Jahre und älter in %	Wohn- dauer in der Woh- nung < 3 Jahre in %	Wohn- dauer in der Woh- nung > 10 Jahre in %
20 St. Leonhard	13 977	9 241	4 042	4,0	51,6	79,5	2,5	19,8	30,2	37,7
2050 Rothenburger Str., Schnepfenhorststr.	1 390	1 077	341	-2,1	54,2	86,9	-1,1	26,1	21,4	47,4
2051 Konstanzenstr., Blücherstr.	1 508	1 130	430	-0,2	50,7	84,2	-1,1	22,3	19,9	50,7
2052 Orffstr., Geisseestr.	1 570	1 043	420	0,6	52,1	82,4	2,4	21,2	28,4	36,6
2053 Fernotstr., Zollerstr.	1 519	1 143	639	-1,3	51,8	79,7	-1,5	26,4	26,8	38,1
2054 Felixstr., Leopoldstr.	1 388	1 001	395	1,1	52,6	80,4	-0,5	25,3	28,0	44,3
2055 Otmarstr., Grünstr.	1 946	1 126	449	3,8	50,6	78,1	0,2	18,0	31,6	40,2
2056 Schwabacher Str., Hermannstr.	1 765	1 040	438	4,1	48,2	77,1	2,6	12,2	36,9	34,0
2057 Schlachthofstr., Webersgasse	2 891	1 681	930	21,5	52,1	71,9	17,4	11,3	42,4	20,0
21 Sündersbühl	5 299	3 770	1 611	0,4	50,8	83,6	-0,4	25,4	29,7	42,6
2150 Bernadottestr., Söderblomstr.	1 082	978	347	-4,6	54,9	89,9	-2,0	36,6	20,7	55,1
2151 Herzog-Bernhard-Str., Nansenstr.	1 253	1 071	418	-3,9	53,0	86,2	-5,6	33,0	23,2	53,1
2152 Witschelstr., Holzschuherstr.	1 655	872	389	3,7	43,7	79,4	3,4	10,9	42,1	28,3
2153 Bertha-von-Suttner-Str., Zweigstr.	1 309	849	457	9,8	50,4	77,3	5,8	17,8	35,7	29,6
22 Bärenschanze	9 335	5 433	1 832	5,6	50,6	80,7	4,1	13,3	39,6	28,3
2250 Veit-Stoß-Platz, Austr.	1 805	1 145	318	3,3	51,4	83,0	0,5	8,4	37,0	33,3
2251 Murrstr., Paumgartnerstr.	1 884	1 078	509	4,5	51,4	77,0	0,1	13,5	34,0	32,7
2252 Adam-Klein-Str., Nützelstr.	1 853	892	364	4,2	51,1	78,0	1,9	15,6	36,9	32,1
2253 Denisstr., Glockendonstr.	1 661	881	273	10,8	49,6	82,9	12,8	8,9	42,2	28,9
2254 Mannertstr., Troststr.	2 132	1 437	368	6,3	49,5	81,8	6,4	18,3	45,8	18,2
23 Sandberg	10 538	8 459	1 985	2,0	53,6	87,0	2,4	19,4	33,1	36,9
2350 Poppenreuther Str., Fleischmannstr.	1 165	932	253	2,1	53,8	88,4	1,2	24,8	24,7	46,9
2351 Kirschgartenstr., Poppelstr.	1 383	1 067	311	5,7	54,1	85,8	5,2	19,3	37,6	33,4
2352 Franzstr., Wiesentalstr.	1 535	1 152	277	3,5	53,4	87,8	4,3	14,8	39,2	30,8
2353 Amalienstr., Sandbergstr.	1 236	994	178	-0,6	53,2	91,2	-	18,3	33,9	38,5
2354 Äußere Großweidenmühlstr., Steinstr.	1 163	999	197	-1,1	53,7	89,1	-0,7	17,9	32,2	36,3
2355 Adelgundenstr., Julienstr.	1 241	957	223	0,9	54,9	87,3	2,3	20,9	32,4	37,6
2356 Gottliebstr., Krugstr.	1 351	1 092	274	1,7	52,5	82,1	2,2	18,1	30,0	36,3
2357 Christoph-Weiß-Str., Helenenstr.	1 464	1 266	272	3,1	53,4	85,0	4,5	21,9	32,9	37,4
24 Bielingplatz	4 823	4 158	834	1,0	54,4	88,4	1,1	22,2	30,7	39,8
2450 Vogelherdstr., Prof.-Ernst-Nathan-Str.	1 194	1 013	153	0,1	54,6	89,4	-0,7	21,2	33,2	41,4
2451 Hallerstr., Rilkestr.	1 223	999	264	0,5	52,5	89,1	2,4	17,5	33,9	33,1
2452 Hufelandstr., Juvenellstr.	1 200	1 060	219	-0,6	53,6	85,7	-1,7	29,1	22,6	48,3
2453 Bielingplatz, Friedrich-Ebert-Platz	1 206	1 086	198	3,9	56,8	89,6	4,3	20,5	33,1	36,1
25 Umlandstraße	10 494	8 403	2 244	-0,9	52,3	84,5	-0,4	16,4	30,7	37,5
2550 Cranachstr., Gärtnerstr.	1 567	1 195	329	2,0	50,3	88,2	1,9	16,6	31,5	38,0
2551 Kleinreuther Weg, Schäufeleinstr.	1 646	1 210	592	-1,5	52,2	74,5	-	14,3	28,3	39,7
2552 Harrichstr., Riemenschneiderstr.	1 811	1 368	570	-0,8	50,7	80,7	0,3	12,8	29,2	36,6
2553 Innerer Kleinreuther Weg, Pilotystr.	1 422	1 128	156	-3,1	50,9	87,4	-2,0	13,1	35,7	33,3
2554 Umlandstr., Kaulbachstr.	1 442	1 267	176	-0,9	51,5	85,2	-0,3	12,9	27,7	39,1
2555 Innere Kobergerstr., Meuschelstr.	1 106	934	168	-1,4	54,5	87,0	-2,2	15,1	30,0	41,6
2556 Wilderstr., Kobergerplatz	1 500	1 301	253	-0,7	56,1	89,4	-1,1	28,9	33,0	35,0
26 Maxfeld	9 431	7 966	1 731	-0,4	53,9	89,4	0,2	24,8	31,1	39,9
2650 Schlüsselfelder-, Schmausengartenstr.	1 301	1 058	237	1,0	53,1	89,4	1,6	19,1	28,9	40,6
2651 Friedenstr., Goethestr.	1 378	1 156	265	1,5	55,6	89,4	0,7	19,5	33,3	38,1
2652 Parkstr., Am Stadtpark	1 392	1 141	197	-0,6	54,7	88,3	0,6	26,5	33,7	34,0
2653 Am Stadtpark, Bayreuther Str.	1 181	1 013	204	-0,3	56,6	91,0	-1,2	39,6	25,9	45,5
2654 Avenariusstr., Friedenstr.	1 728	1 439	374	0,5	52,5	89,3	1,7	15,3	40,0	32,2
2655 Neue Hegelstr., Kantstr.	1 231	1 064	201	-3,3	50,9	89,3	-0,5	18,8	30,1	42,8
2656 Schopenhauerstr., Attinghausenstr.	1 220	1 095	253	-2,0	54,4	89,5	-1,7	38,8	22,1	49,7

noch: Strukturdaten nach Statistischen Bezirken und Wahl-/Stimmbezirken

Stat. Bezirk Wahl-/ Stimm- bezirk	Menschen mit Migrationshintergrund ¹⁾									
	insgesamt	mit Bezugsland ...			18 Jahre und älter in %	Verände- rung der ab 18-Jähri- gen ggü. 30.06.09 in %	65 Jahre und älter in %	Wohndau- er in der Wohnung < 3 Jahre in %	Wohndau- er in der Wohnung > 10 Jahre in %	nicht deutsche EU- Bürger insge- samt
		Rumänien in %	Russland, Ukraine, Kasachstan in %	Türkei in %						
11	12	13	14	15	16	17	18	19	20	
20	8 778	11,9	16,1	18,8	76,4	11,4	11,9	36,5	26,0	1 895
2050	654	15,3	9,2	17,0	79,7	5,0	13,1	30,4	33,5	145
2051	808	24,8	8,5	16,0	74,6	14,4	10,1	38,7	25,5	110
2052	947	13,5	11,2	22,5	78,9	6,7	12,0	32,3	30,3	227
2053	1 015	15,6	22,0	15,7	74,4	9,6	14,2	31,7	25,1	111
2054	782	9,5	23,1	20,5	75,4	0,5	12,7	30,7	23,7	140
2055	1 269	8,1	15,4	21,0	78,1	7,6	11,4	32,9	31,8	331
2056	1 163	10,9	10,9	16,9	76,1	4,6	9,5	39,4	29,1	364
2057	2 140	7,1	21,1	19,3	75,4	28,5	12,1	44,2	18,0	467
21	3 140	12,7	19,1	14,9	79,7	5,9	14,2	37,2	29,4	613
2150	451	18,0	33,9	8,4	83,1	-3,4	25,7	24,8	42,8	41
2151	600	19,0	18,5	13,7	81,3	-	22,8	28,0	39,0	70
2152	1 172	11,6	12,1	16,8	81,0	11,8	8,1	44,5	23,7	363
2153	917	7,4	21,2	16,6	75,4	8,1	10,8	40,0	23,7	139
22	5 734	5,8	8,9	14,2	77,6	8,0	10,6	40,8	26,9	2 248
2250	978	3,6	9,7	17,3	80,2	1,2	13,1	37,4	30,1	366
2251	1 315	7,7	8,8	19,9	73,7	8,8	8,4	39,1	24,6	408
2252	1 325	4,9	5,5	10,9	75,3	11,3	9,8	41,6	26,9	581
2253	1 053	4,5	9,2	12,3	81,8	6,8	11,4	36,6	34,2	496
2254	1 063	8,2	11,9	10,3	78,8	11,4	11,1	49,0	19,8	397
23	4 064	6,7	13,3	16,0	81,2	2,8	14,0	32,1	34,9	867
2350	486	8,2	25,7	10,3	80,0	-1,0	15,4	28,0	38,9	85
2351	627	7,5	18,0	12,8	81,8	16,1	12,3	37,0	31,4	112
2352	660	5,2	6,7	18,0	82,1	-1,5	14,8	36,5	30,6	160
2353	420	6,9	5,7	12,4	84,5	5,7	13,3	35,7	37,6	149
2354	361	8,0	13,3	9,7	85,3	10,8	16,6	36,3	32,4	106
2355	507	5,9	11,6	16,8	81,5	6,4	13,4	32,1	29,6	85
2356	533	6,0	14,8	17,3	79,2	-5,4	14,8	25,0	37,3	100
2357	470	6,4	10,0	29,1	76,2	-5,0	11,9	25,1	44,0	70
24	1 499	9,1	12,7	13,9	82,5	8,3	19,5	37,8	30,1	264
2450	334	9,0	5,1	9,9	82,6	4,9	16,8	35,9	33,5	91
2451	488	6,6	22,7	10,5	84,0	1,7	18,0	37,7	27,5	88
2452	359	10,3	10,9	20,3	81,1	15,9	27,3	32,9	35,7	39
2453	318	11,9	7,5	16,4	81,4	15,6	15,7	45,3	24,2	46
25	4 335	8,5	13,3	19,2	78,9	5,1	13,2	34,3	32,8	734
2550	701	10,8	12,7	20,5	83,3	11,0	14,0	36,2	31,4	142
2551	1 028	6,8	15,1	23,6	69,6	7,2	8,0	35,0	30,4	118
2552	1 013	7,3	20,2	27,2	79,4	4,0	14,5	26,2	41,1	118
2553	450	6,4	6,0	13,8	86,2	3,2	11,3	38,7	32,2	134
2554	351	9,4	8,3	9,7	80,9	-1,4	16,2	34,8	34,2	87
2555	340	9,7	6,8	7,1	78,5	0,4	11,8	45,3	29,7	63
2556	452	11,5	11,1	10,6	83,2	5,9	21,2	35,4	23,2	72
26	3 196	10,7	15,9	13,3	84,0	4,5	17,5	35,2	30,7	591
2650	480	12,3	15,8	20,4	83,3	-0,2	16,3	28,3	38,3	86
2651	487	10,5	17,7	9,0	85,0	8,1	16,2	40,0	27,1	80
2652	448	5,8	16,5	10,3	83,7	5,0	17,4	38,2	27,7	139
2653	372	11,6	9,7	9,7	82,8	3,4	25,8	32,3	34,7	79
2654	663	10,3	16,3	16,0	84,9	-0,7	10,9	39,2	23,2	83
2655	368	11,7	13,0	14,4	85,3	7,9	16,3	32,9	35,1	78
2656	378	13,8	21,2	10,8	82,0	14,4	25,7	32,0	33,9	46

noch: Strukturdaten nach Statistischen Bezirken und Wahl-/Stimmbezirken

Stat. Bezirk Wahl-/ Stimm- bezirk	Haushalte insgesamt	und zwar				Arbeitslose SGB II+III je 100 Ein- wohner im Alter von 15 bis unter 65 Jahre	Leistungsempfänger SGB II			
		1-Personenhaushalte mit Personen im Alter von bis unter Jahre in %		Allein- erziehende in %	Haushalte mit Kindern in %		Erwerbs- fähige Leis- tungsberech- tigte je 100 Einwohner im Alter von 15 bis unter 65 Jahre	Personen in Bedarfs- gemein- schaften	Anteil der Bedarfs- gemein- schaften mit Kindern an allen Haushalten mit Kindern in %	
		18 - 35	65 und mehr							
	21	22	23	24	25	26	27	28	29	
20	7 006	15,5	11,3	5,9	21,1	9,2	16,5	2 250	26,6	
2050	765	15,8	13,2	3,4	15,3	6,5	12,3	162	20,5	
2051	662	8,5	14,2	4,1	22,4	4,5	6,9	107	15,5	
2052	852	17,5	10,9	5,8	18,5	8,4	14,7	223	25,3	
2053	687	11,1	14,0	4,9	23,0	8,7	17,2	238	25,3	
2054	735	13,7	16,7	5,3	18,5	8,7	16,2	216	32,4	
2055	985	17,5	10,3	6,8	21,5	11,7	19,6	375	30,2	
2056	936	18,5	8,3	7,9	22,2	12,5	21,0	376	31,3	
2057	1 384	17,4	7,7	6,9	24,8	9,8	19,0	553	27,4	
21	2 853	13,5	16,7	5,6	17,9	10,4	18,3	867	26,0	
2150	643	10,1	26,9	4,0	12,4	5,6	8,5	65	10,0	
2151	698	9,5	24,4	4,7	15,8	9,1	13,2	125	14,5	
2152	915	18,5	7,0	5,9	18,4	13,9	26,7	452	38,1	
2153	597	14,4	11,7	8,0	25,6	9,6	17,3	225	29,4	
22	4 879	21,6	7,8	6,4	19,2	9,5	18,6	1 853	34,4	
2250	1 061	24,3	6,6	5,4	14,5	8,5	15,8	308	33,1	
2251	960	16,7	8,0	6,8	22,7	9,4	18,6	395	34,4	
2252	972	19,3	8,8	7,5	22,3	12,2	26,1	495	38,7	
2253	939	22,3	7,7	5,9	17,3	12,0	22,3	378	38,9	
2254	947	25,1	8,0	6,3	19,4	5,8	11,6	277	26,6	
23	6 452	23,7	12,0	4,6	13,2	6,9	10,7	1 094	20,2	
2350	704	19,6	13,9	3,4	13,8	6,8	9,9	106	17,5	
2351	825	22,7	13,9	4,8	14,5	6,5	10,5	140	19,2	
2352	981	26,9	9,8	4,5	11,5	6,9	13,9	220	30,1	
2353	872	28,1	13,3	3,8	9,3	8,6	10,2	120	21,0	
2354	763	27,1	10,6	3,1	9,8	6,0	7,9	90	17,3	
2355	739	21,7	11,6	5,0	12,9	7,1	10,2	128	22,1	
2356	786	23,0	12,5	5,9	17,0	6,6	11,3	150	19,4	
2357	782	19,2	11,1	6,1	17,4	6,5	10,4	140	15,4	
24	2 944	20,9	13,9	3,2	12,3	4,1	6,3	258	8,0	
2450	761	25,1	11,8	2,9	11,4	3,8	6,2	69	11,5	
2451	707	18,7	8,6	2,8	12,6	4,9	8,0	81	6,7	
2452	686	14,4	18,8	4,1	14,7	4,5	5,9	50	5,9	
2453	790	24,6	16,2	3,0	10,6	3,2	4,9	58	8,3	
25	6 084	20,2	10,8	5,7	16,5	7,4	12,3	1 316	22,9	
2550	999	26,4	11,3	3,0	10,8	7,9	11,4	184	23,1	
2551	814	12,3	12,3	14,4	29,6	13,7	26,8	455	40,2	
2552	1 031	20,4	9,5	8,0	19,1	12,0	21,4	390	34,0	
2553	865	24,2	7,3	3,4	13,4	6,1	8,4	118	11,2	
2554	852	18,8	9,2	4,5	15,8	2,9	3,4	44	3,7	
2555	660	22,0	12,0	4,5	14,7	4,0	7,5	83	14,4	
2556	863	16,3	14,7	2,3	12,5	3,0	3,0	42	7,4	
26	5 854	21,9	14,3	3,2	11,4	4,8	6,8	558	11,6	
2650	848	24,2	13,4	3,2	11,3	6,6	8,6	97	11,5	
2651	922	24,1	13,8	3,6	10,8	5,2	8,2	114	23,0	
2652	833	25,8	13,3	3,5	12,1	4,7	7,8	94	11,9	
2653	687	13,1	20,7	2,5	10,8	4,4	5,4	42	5,4	
2654	1 107	23,8	8,8	2,6	10,0	4,4	5,2	94	13,5	
2655	781	27,3	11,0	3,2	12,0	4,6	7,6	79	7,4	
2656	676	11,1	23,4	3,8	13,3	3,6	4,5	38	5,6	

noch: Strukturdaten nach Statistischen Bezirken und Wahl-/Stimmbezirken

Strukturdaten nach Statistischen Bezirken und Wahl-/Stimmbezirken	Deutsche									
	Bevölkerung mit Hauptwohnung am 30.06.2012 insgesamt	insgesamt	darunter mit Migrationshintergrund	Veränderung 2009 - 2012 in %	Frauen in %	18 Jahre und älter in %	Veränderung der ab 18-Jährigen ggü. 30.06.09 in %	65 Jahre und älter in %	Wohndauer in der Wohnung < 3 Jahre in %	Wohndauer in der Wohnung > 10 Jahre in %
	1	2	3	4	5	6	7	8	9	10
27 Veilhof	11 172	8 926	2 044	0,8	51,7	88,1	1,0	18,8	33,0	37,2
2750 Bauvereinstr., Zeiss-Str.	1 405	1 096	239	-0,5	54,5	90,0	-1,7	22,4	34,3	40,1
2751 Riehlstr., Veilhofstr.	966	835	149	-0,6	55,4	87,7	-2,4	31,5	37,4	28,1
2752 Ludwig-Feuerbach-Str., Siebmacherstr.	1 497	1 227	291	1,4	51,0	90,3	1,8	18,9	33,1	37,2
2753 Martin-Behaim-Str., Deichslerstr.	1 690	1 368	318	6,4	50,8	89,4	5,3	18,9	35,1	37,8
2754 Martin-Behaim-Str., Fichtestr.	1 435	1 122	301	0,4	51,1	87,7	0,3	16,0	33,2	39,5
2755 Olof-Palme-Platz, Fenitzerplatz	1 376	1 126	222	-1,5	50,6	88,9	0,2	16,6	27,7	38,9
2756 Am Messehaus, Fröbelstr.	1 663	1 204	285	0,6	49,0	84,1	3,7	12,5	32,9	33,6
2757 Wieselerstr., Deumentenstr.	1 140	948	239	-1,1	52,7	86,2	-1,6	16,9	30,9	40,3
28 Tullnau	3 890	3 036	973	-1,5	49,8	81,9	-1,3	19,3	26,4	41,3
2850 Kressengartenstr., Tullnaustr.	1 264	930	300	-2,6	44,4	91,5	-1,2	23,0	28,0	38,8
2851 Teutonenstr., Wurfbeinstr.	1 341	1 059	367	-2,9	53,2	78,0	-2,4	17,6	26,3	44,3
2852 Dagmarstr., Erhardstr.	1 285	1 047	306	1,2	51,3	77,2	-0,2	17,9	25,3	40,4
29 Gleibhammer	6 208	5 489	1 230	0,3	52,8	83,5	0,3	22,1	23,5	44,0
2950 Ursulastr., Philipp-Kittler-Str.	1 247	1 146	184	-0,7	55,9	90,6	-0,8	34,3	26,2	46,8
2951 Spiegelauer Str., Metthingstr.	1 639	1 497	234	1,9	52,0	81,6	1,9	21,2	19,9	52,0
2952 Komotauer Str., Schöpfstr.	1 340	1 175	271	-1,6	53,4	84,6	0,1	19,7	23,6	49,5
2953 Sudetendeutsche Str., Pastoriusstr.	1 982	1 671	541	0,9	51,0	79,7	-0,1	16,2	24,8	31,1
30 Dutzendteich	993	831	186	14,5	48,6	85,2	15,5	14,0	40,4	33,1
3050 Oskar-von-Miller-Str., Beuthener Str.	993	831	186	14,5	48,6	85,2	15,5	14,0	40,4	33,1
31 Rangierbahnhof-Siedlung	3 944	3 388	804	-0,9	51,7	83,6	-1,4	27,2	21,5	49,6
3150 Schnorrstr., Bauernfeindstr.	1 555	1 312	291	-3,9	49,6	80,9	-3,7	16,5	22,2	41,2
3151 Sonnenstr., Planetenring	1 317	1 126	296	0,6	53,8	85,2	-0,1	34,2	19,8	55,6
3152 Jupiterwinkel, Saturnweg	1 072	950	217	1,7	52,1	85,3	0,4	33,7	22,7	53,9
32 Langwasser Nordwest	7 540	6 596	3 159	-1,3	53,4	86,1	-1,5	31,9	19,9	54,2
3250 Neuselsbrunn	1 334	1 161	465	-2,4	53,4	86,5	-2,8	30,7	20,3	55,5
3251 Herzogstandstr., Hochgernstr.	1 400	1 160	775	-0,3	55,7	85,9	-1,6	30,9	21,4	52,2
3252 Grüntenweg, Zugspitzstr.	1 114	1 000	353	-1,8	53,9	93,8	-1,4	42,9	18,1	57,8
3253 Hochvogelring, Schneefernering	1 267	1 155	466	-2,0	53,8	83,6	-1,7	35,4	14,1	60,5
3254 Brauneckweg, Scharfreiterrng	1 359	1 148	637	-0,5	51,2	81,3	0,2	22,3	23,5	46,8
3255 Hochkalterstr., Untersbergstr.	1 066	972	463	-1,0	52,2	86,2	-1,8	30,1	22,0	52,5
33 Langwasser Nordost	6 821	6 196	2 894	1,1	52,2	80,9	0,9	24,0	20,0	52,5
3350 Bertolt-Brecht-Str., Kerschensteinerstr.	1 826	1 704	730	9,4	49,9	77,1	8,9	13,0	20,8	47,5
3351 Euckenweg, Thomas-Mann-Str.	1 462	1 219	648	-0,7	51,1	71,6	-0,8	19,8	25,2	44,8
3352 Erich-Kästner-Weg, Zuckmayerweg	1 302	1 161	656	-3,5	53,2	83,0	-4,9	27,2	18,3	55,7
3353 Hans-Fallada-Str., Tucholskystr.	1 272	1 188	545	-2,2	55,2	84,7	-1,6	29,5	18,4	53,0
3354 Lina-Ammon-Str., Frank-Wedekind-Str.	959	924	315	-	52,7	92,6	1,4	38,6	16,0	67,2
35 Altenfurt Nord	1 234	1 082	262	1,5	49,8	83,5	2,1	20,3	20,0	49,4
3550 Breslauer Str., Wohllauer Str.	1 234	1 082	262	1,5	49,8	83,5	2,1	20,3	20,0	49,4
36 Langwasser Südost ²⁾	10 403	8 969	4 572	-1,5	53,6	82,6	-2,2	30,0	21,2	51,9
3650 Gleiwitzer Str., Salzbrunner Str.	1 462	1 213	383	3,3	54,8	85,4	2,1	38,2	24,9	49,7
3651 Jauerstr., Josef-Simon-Str.	946	910	179	-2,2	52,1	88,4	-2,7	47,7	12,4	70,3
3652 Liegnitzer Str., Gleiwitzer Str.	1 250	1 125	633	-2,0	52,7	83,4	-2,4	30,0	18,0	58,5
3653 Warmbrunner Str., Reinerzer Str.	1 332	1 109	516	-2,0	50,1	82,6	-1,7	23,5	27,9	45,5
3654 Heinrich-Böll-Platz, Striegauer Str.	1 275	1 081	614	-5,5	55,8	83,3	-4,9	29,9	21,0	50,6
3655 Ratiborstr., Giesbertsstr.	1 389	1 213	715	1,3	56,9	81,3	-1,4	31,8	22,8	47,2
3656 Glogauer Str., Giesbertsstr.	1 444	1 162	762	-2,9	52,6	80,2	-3,0	21,6	21,3	46,4
3657 Giesbertsstr., Windthorststr.	1 305	1 156	770	-2,0	53,4	77,3	-4,0	20,1	19,6	51,5

noch: Strukturdaten nach Statistischen Bezirken und Wahl-/Stimmbezirken

Stat. Bezirk Wahl-/ Stimm- bezirk	Menschen mit Migrationshintergrund ¹⁾									
	insgesamt	mit Bezugsland ...			18 Jahre und älter in %	Verände- rung der ab 18-Jähri- gen ggü. 30.06.09 in %	65 Jahre und älter in %	Wohndau- er in der Wohnung < 3 Jahre in %	Wohndau- er in der Wohnung > 10 Jahre in %	nicht deutsche EU- Bürger insge- samt
		Rumänien in %	Russland, Ukraine, Kasachstan in %	Türkei in %						
	11	12	13	14	15	16	17	18	19	20
27	4 290	9,5	15,9	12,8	81,6	8,4	13,2	37,5	28,6	825
2750	548	8,0	23,2	12,2	82,7	12,4	13,1	41,8	23,7	107
2751	280	8,9	11,8	9,3	81,1	2,3	21,1	41,8	21,4	50
2752	561	9,6	17,8	12,5	84,8	3,0	11,9	31,9	29,8	97
2753	640	11,6	13,4	10,6	79,8	17,5	11,4	41,4	30,3	146
2754	614	9,9	18,1	16,0	81,3	5,1	14,0	34,5	34,2	87
2755	472	10,8	16,7	7,8	84,7	3,1	16,9	33,1	30,1	85
2756	744	7,7	11,0	19,0	79,0	9,3	9,5	39,4	25,5	183
2757	431	9,7	14,6	9,7	80,5	12,7	13,7	36,9	31,3	70
28	1 827	6,8	15,9	17,7	77,2	3,6	13,5	32,6	33,0	267
2850	634	6,5	19,1	9,5	86,6	8,1	16,6	40,5	24,8	121
2851	649	8,2	15,9	19,6	72,7	-1,0	10,9	27,9	38,5	83
2852	544	5,5	12,3	25,2	71,7	3,4	13,1	29,0	36,0	63
29	1 949	8,4	17,3	14,8	76,3	3,2	15,6	28,2	26,4	233
2950	285	10,9	16,5	9,5	86,3	-6,1	25,6	36,1	29,8	37
2951	376	5,6	16,8	12,0	76,6	-2,4	17,8	25,8	39,6	54
2952	436	9,6	10,3	18,8	79,8	5,8	16,7	28,0	39,2	49
2953	852	8,1	21,5	15,7	71,0	9,0	10,8	26,8	12,9	93
30	348	12,4	7,8	12,9	77,0	22,4	13,5	47,7	23,3	67
3050	348	12,4	7,8	12,9	77,0	22,4	13,5	47,7	23,3	67
31	1 360	6,5	14,7	31,5	74,6	15,5	16,3	32,7	32,5	140
3150	534	9,4	6,2	31,8	73,6	6,8	12,9	29,4	33,3	72
3151	487	5,3	22,6	31,0	73,3	14,8	17,0	34,7	29,4	41
3152	339	3,8	16,8	31,9	77,9	32,7	20,4	35,1	35,7	27
32	4 103	6,8	35,2	7,2	80,6	6,7	20,4	28,8	38,4	286
3250	638	6,1	37,5	9,2	79,5	19,6	14,3	37,1	27,9	61
3251	1 015	8,0	35,0	11,3	83,1	-0,5	24,4	25,2	44,8	63
3252	467	5,8	33,6	5,4	86,9	5,2	30,8	28,1	39,0	28
3253	578	5,9	35,1	5,7	76,3	10,3	19,9	26,5	38,1	31
3254	848	5,8	31,8	6,0	77,5	2,7	15,8	28,7	38,2	71
3255	557	9,2	39,9	2,5	81,7	12,3	19,0	28,9	38,8	32
33	3 519	10,9	29,7	5,3	76,1	2,1	20,7	23,6	43,6	194
3350	852	9,2	26,3	6,8	73,4	12,2	11,4	25,9	39,3	41
3351	891	6,7	22,3	7,9	67,1	2,6	13,0	28,8	35,8	56
3352	797	12,2	44,7	2,1	79,4	-4,5	24,7	22,3	45,8	50
3353	629	14,1	30,8	2,9	80,3	-1,8	29,4	19,6	46,4	32
3354	350	16,6	20,3	6,3	90,9	3,2	38,0	14,9	64,0	15
35	414	8,7	11,6	17,1	76,8	18,7	13,8	34,3	25,8	75
3550	414	8,7	11,6	17,1	76,8	18,7	13,8	34,3	25,8	75
36 ²⁾	6 006	7,3	35,2	6,5	78,1	3,3	19,3	28,2	38,1	461
3650	632	5,7	16,8	9,7	80,2	20,7	26,6	41,5	29,4	64
3651	215	13,0	20,0	4,2	81,9	10,7	34,4	27,4	45,1	21
3652	758	8,4	38,4	4,4	79,6	3,3	18,3	24,3	46,4	46
3653	739	9,6	23,8	10,3	76,9	-2,1	17,3	32,1	34,4	76
3654	808	7,4	32,2	6,1	79,5	2,4	22,0	25,6	38,5	67
3655	891	5,1	35,2	5,2	78,7	1,6	22,0	24,2	41,1	55
3656	1 044	5,5	45,3	4,6	75,7	5,1	12,0	33,1	30,9	98
3657	919	8,2	48,9	7,5	76,5	-3,3	16,3	19,7	43,7	34

noch: Strukturdaten nach Statistischen Bezirken und Wahl-/Stimmbezirken

Stat. Bezirk Wahl-/ Stimm- bezirk	Haushalte insgesamt	und zwar				Arbeitslose SGB II+III je 100 Ein- wohner im Alter von 15 bis unter 65 Jahre	Leistungsempfänger SGB II			
		1-Personenhaushalte mit Personen im Alter von bis unter Jahre in %		Allein- erziehende in %	Haushalte mit Kindern in %		Erwerbs- fähige Leis- tungsberech- tigte je 100 Einwohner im Alter von 15 bis unter 65 Jahre	Personen in Bedarfs- gemein- schaften	Anteil der Bedarfs- gemein- schaften mit Kindern an allen Haushalten mit Kindern in %	
		18 - 35	65 und mehr							
	21	22	23	24	25	26	27	28	29	
27	6 798	25,1	10,8	3,8	13,3	5,5	9,1	1 008	18,2	
2750	940	29,3	12,7	3,7	10,5	7,0	11,7	154	26,3	
2751	434	25,3	9,0	4,6	17,5	4,6	8,1	74	17,1	
2752	966	28,3	10,6	2,6	10,7	6,8	11,7	160	19,4	
2753	1 075	26,9	10,1	3,3	11,8	4,0	7,0	118	16,5	
2754	902	24,8	10,4	4,2	12,6	4,3	7,3	108	17,5	
2755	830	21,6	11,1	2,9	12,4	4,5	5,6	77	12,6	
2756	958	23,8	8,8	5,0	17,5	6,2	10,8	197	19,0	
2757	693	18,2	13,3	4,8	16,3	6,5	11,0	120	16,8	
28	2 090	14,2	14,4	6,0	19,2	9,1	17,5	653	25,9	
2850	767	15,0	15,6	2,1	9,5	8,6	16,7	175	20,5	
2851	668	12,3	13,5	8,2	24,9	10,6	20,3	264	25,9	
2852	655	15,1	14,0	8,4	24,9	8,0	15,3	214	28,2	
29	3 148	11,7	13,0	4,3	20,3	4,3	6,8	369	9,2	
2950	685	13,6	16,9	2,0	11,1	4,0	6,7	59	9,2	
2951	823	10,6	12,4	3,2	21,6	2,8	3,3	42	2,8	
2952	692	10,8	14,6	5,2	19,8	3,5	4,2	53	5,8	
2953	948	11,8	9,5	6,3	26,1	6,0	11,3	215	15,8	
30	580	19,3	9,1	5,7	16,0	6,8	10,3	114	22,6	
3050	580	19,3	9,1	5,7	16,0	6,8	10,3	114	22,6	
31	2 059	8,6	16,8	5,6	20,1	5,2	8,6	312	14,7	
3150	858	11,5	11,1	7,7	22,3	6,6	10,3	172	18,8	
3151	685	7,7	21,3	3,5	18,4	3,6	7,3	82	11,1	
3152	516	4,8	20,2	4,8	18,8	4,6	7,3	58	11,3	
32	3 940	6,6	20,1	4,5	16,8	6,3	11,4	744	20,2	
3250	699	7,4	18,0	3,7	16,2	4,3	7,0	87	15,9	
3251	710	5,6	20,6	4,6	16,6	7,9	13,2	146	17,8	
3252	681	6,6	27,3	1,3	8,2	3,7	7,0	53	10,7	
3253	591	2,2	19,6	5,8	22,0	5,1	10,4	124	20,8	
3254	685	7,7	15,5	7,3	21,9	9,5	18,1	235	30,0	
3255	574	9,9	19,2	4,7	16,6	6,2	10,9	99	17,9	
33	3 061	4,4	15,5	6,7	25,0	5,9	10,7	.	20,2	
3350	730	5,3	6,4	5,9	33,4	3,9	5,6	112	9,0	
3351	563	5,7	8,3	11,0	36,1	10,7	21,1	321	32,5	
3352	632	3,2	18,7	8,2	23,3	6,4	14,1	173	25,2	
3353	661	4,4	21,2	6,1	18,5	6,4	11,3	133	23,8	
3354	475	2,9	25,5	1,5	10,1	1,5	0,4	.	-	
35	567	9,9	13,2	4,9	21,7	3,7	4,6	45	4,1	
3550	567	9,9	13,2	4,9	21,7	3,7	4,6	45	4,1	
36²⁾	5 043	6,4	18,2	6,6	21,3	8,6	15,9	1 451	27,0	
3650	685	7,4	20,0	7,4	17,8	7,1	11,2	135	23,0	
3651	470	2,6	21,1	1,7	13,2	1,7	0,7	3	-	
3652	613	5,1	17,9	6,0	21,4	7,3	13,0	145	23,7	
3653	742	11,5	16,3	5,1	16,4	12,5	19,3	229	27,0	
3654	657	6,7	21,8	7,6	20,7	7,0	16,3	190	30,9	
3655	600	6,7	16,7	7,2	23,3	9,3	18,8	228	30,7	
3656	675	4,7	18,7	5,8	25,6	10,6	20,9	284	30,1	
3657	601	4,7	13,8	11,5	30,9	9,2	18,1	237	32,3	

noch: Strukturdaten nach Statistischen Bezirken und Wahl-/Stimmbezirken

Strukturdaten nach Statistischen Bezirken und Wahl-/Stimmbezirken	Bevölkerung mit Haupt- wohnung am 30.06.2012 insgesamt	Deutsche								
		insgesamt	darunter mit Migra- tions- hinter- grund	Verän- derung 2009 - 2012 in %	Frauen in %	18 Jahre und älter in %	Verände- rung der ab 18-Jähri- gen ggü. 30.06.09 in %	65 Jahre und älter in %	Wohn- dauer in der Woh- nung < 3 Jahre in %	Wohn- dauer in der Woh- nung > 10 Jahre in %
37 Langwasser Südwest	8 303	7 482	2 968	-0,9	53,5	87,9	-1,2	33,2	20,7	54,2
3750 Gensfelderweg, Neulandstr.	1 095	1 017	280	-3,0	55,1	85,5	-3,3	31,9	16,9	59,2
3751 Trebnitzer Str., Münsterberger Str.	1 308	1 124	417	0,7	51,7	89,4	0,5	27,0	26,8	47,5
3752 Namslauer Str., Strehleener Str.	1 204	1 115	488	-0,4	54,8	90,5	0,9	36,2	18,8	57,3
3753 Dr.-Linnert-Ring, Schrammstr.	1 183	1 084	397	-2,3	55,3	88,4	-3,4	33,1	21,8	51,6
3754 Am Zollhaus, Bonhoefferstr.	1 234	1 113	411	-1,9	52,9	85,3	-4,3	31,8	19,0	50,7
3755 Görliitzer Str., Bernstädter Str.	1 100	993	477	0,4	52,4	88,3	0,6	34,1	21,3	55,0
3756 Ohlauer Str., Reichweinstr.	1 179	1 036	498	0,4	52,2	87,5	0,6	39,0	19,7	58,7
38 Altenfurt, Moorenbrunn ²⁾	8 270	7 739	1 242	0,7	51,5	84,8	0,8	27,8	18,7	56,2
3850 Habsburgerstr., Altenfurter Str.	1 435	1 337	217	0,5	51,3	84,3	2,0	21,2	17,4	53,2
3851 Wittelsbacherstr., Karl-Hertel-Str.	1 489	1 378	230	-0,2	53,0	84,6	-0,5	27,8	22,7	49,9
3852 Schreiberhauer Str., Krainer Str.	1 336	1 239	219	-0,2	51,5	83,3	-1,1	32,3	17,1	57,2
3853 Moorenbrunner Str., Am Tower	1 270	1 190	150	1,1	51,8	85,4	3,0	26,9	15,5	62,8
3854 Klagenfurter Str., Radstädter Str.	1 190	1 119	194	-2,4	51,1	87,0	-1,1	36,1	13,7	65,5
3855 Welfenstr., Hermann-Kolb-Str.	1 550	1 476	232	4,9	50,2	84,7	2,6	24,4	23,8	51,7
40 Hasenbuck ²⁾	4 317	3 146	1 116	2,0	51,6	80,6	0,4	22,2	32,5	35,5
4050 Gerberstr., Ingolstädter Str.	1 659	1 068	429	-0,6	53,5	81,6	-2,9	31,5	33,6	30,1
4051 Bozener Str., Defreggerstr.	1 181	1 021	291	11,5	51,5	79,1	6,2	17,1	33,4	37,3
4052 Gotenstr., Tiroler Str.	1 477	1 057	396	-3,5	49,9	81,0	-1,3	17,6	30,5	39,1
43 Dianastraße ²⁾	2 589	1 473	700	6,6	50,1	72,2	4,5	11,5	35,3	26,6
4350 Dianastr., Katzwanger Str.	2 589	1 473	700	6,6	50,1	72,2	4,5	11,5	35,3	26,6
44 Trierer Straße	5 020	4 752	693	-0,4	51,4	85,5	0,3	27,6	15,5	61,6
4450 Kettelerstr., Kornburger Str.	1 165	1 103	160	-3,3	51,0	86,1	-2,1	25,6	12,0	63,7
4451 Herpersdorfer, Schwarzenloher Str.	1 235	1 173	208	1,5	53,2	85,0	2,0	28,9	16,5	62,4
4452 Losheimer Str., Deidesheimer Str.	1 411	1 324	171	-1,6	50,4	86,7	-0,5	25,6	16,8	61,1
4453 Hilbringer Str., Friedrichsthaler Str.	1 209	1 152	154	2,2	51,3	83,9	1,8	30,6	16,4	59,5
45 Gartenstadt	7 420	6 870	983	-1,9	53,1	86,2	-1,4	29,8	19,3	54,9
4550 Sebald-Heyden-Str., Paumannstr.	1 256	1 110	193	-2,9	54,7	88,4	-2,9	33,1	22,3	51,4
4551 Kindermannstr., Johann-Krieger-Str.	1 257	1 077	252	0,7	52,7	86,2	0,2	30,5	27,1	52,1
4552 Pfälzer-Wald-Str., Saarbrückener Str.	1 285	1 226	176	-1,0	52,0	86,0	1,1	29,8	12,1	63,7
4553 Minervaplatz, Falkenhorst	1 225	1 185	92	-1,3	50,6	84,3	-	27,8	13,2	65,6
4554 Karl-Rorich-Str., An der Schwarzlach	1 166	1 105	125	-3,4	56,5	90,9	-2,7	36,2	23,0	46,7
4555 Südwesttangente, Finkenbrunn	1 231	1 167	145	-3,3	52,3	82,1	-4,3	22,3	19,3	48,3
46 Werderau	4 697	3 408	1 355	1,5	51,3	78,8	-0,2	22,7	21,1	51,1
4650 Spießstr., Endresstr.	1 997	1 310	647	4,4	52,0	76,2	1,8	19,0	24,1	45,0
4651 Pettenkoferstr., Wacholderweg	1 572	1 087	444	1,4	50,4	77,6	1,0	23,6	23,6	47,5
4652 Rüsternweg, An der Marterlach	1 128	1 011	264	-2,0	51,2	83,6	-3,6	26,7	14,4	63,0
47 Maiach	1 110	1 008	377	-1,0	48,7	86,4	-0,3	20,9	17,7	55,8
4750 Isarstr., Hafenstr.	1 110	1 008	377	-1,0	48,7	86,4	-0,3	20,9	17,7	55,8
48 Katzwang, Reichelsdorf Ost/Keller	10 451	9 933	1 655	-0,2	52,4	84,8	0,1	26,0	18,0	56,4
4850 Gredinger Str., Schalkhaußerstr.	1 263	1 185	247	-1,4	51,3	84,4	-2,7	22,1	17,2	56,9
4851 Pyrbaumer Str., Smetanastr.	1 336	1 260	250	2,0	53,3	86,3	0,9	24,5	23,4	48,4
4852 Leharstr., Kloster-Ebrach-Str.	1 409	1 336	190	2,2	51,4	83,7	2,9	24,9	18,7	52,8
4853 Albert-Schweitzer-Str., Kamenzer Str.	1 157	1 112	211	-1,9	54,4	88,1	-0,8	39,8	13,5	62,2
4854 Moldastr., Am Pointgraben	1 229	1 208	182	1,3	52,3	86,1	2,5	25,2	18,0	63,2
4855 Memelstr., Rossinistr.	1 518	1 423	276	0,1	51,9	81,8	1,1	24,4	16,4	55,3
4856 Hans-Traut-Str., Verdistr.	1 287	1 209	124	-2,3	51,6	84,3	-0,8	22,1	16,5	61,0
4857 Wolkersdorfer Str., Neuseser Str.	1 252	1 200	175	-1,9	53,3	84,6	-2,7	26,2	19,9	53,1

noch: Strukturdaten nach Statistischen Bezirken und Wahl-/Stimmbezirken

Stat. Bezirk Wahl-/ Stimm- bezirk	Menschen mit Migrationshintergrund ¹⁾									
	insgesamt	mit Bezugsland ...			18 Jahre und älter in %	Verände- rung der ab 18-Jähri- gen ggü. 30.06.09 in %	65 Jahre und älter in %	Wohndau- er in der Wohnung < 3 Jahre in %	Wohndau- er in der Wohnung > 10 Jahre in %	nicht deutsche EU- Bürger insge- samt
		Rumänien in %	Russland, Ukraine, Kasachstan in %	Türkei in %						
11	12	13	14	15	16	17	18	19	20	
37	3 789	10,8	29,7	8,1	83,2	2,1	25,7	25,8	40,9	267
3750	358	14,2	16,2	10,6	76,3	-3,2	17,6	25,4	38,8	25
3751	601	12,5	19,5	12,3	85,7	6,0	22,1	31,3	39,9	60
3752	577	13,0	34,8	1,7	87,2	4,6	31,0	25,1	42,5	27
3753	496	14,1	27,2	7,3	82,3	-1,2	27,2	25,4	41,9	44
3754	532	9,4	23,5	9,6	78,2	1,2	24,1	21,4	37,0	46
3755	584	8,9	39,2	3,4	85,1	4,2	26,2	26,0	43,2	45
3756	641	5,8	40,4	12,3	84,6	0,7	28,5	25,0	41,8	20
38 ²⁾	1 773	12,8	14,0	9,7	78,7	7,1	21,7	28,7	37,1	274
3850	315	8,6	18,4	8,9	79,0	-0,8	16,5	21,6	36,8	36
3851	341	16,7	8,5	17,6	77,4	5,6	20,5	28,2	37,5	43
3852	316	15,8	18,0	6,6	74,7	4,4	24,4	27,5	30,7	56
3853	230	11,7	10,9	10,0	79,6	38,6	17,0	42,2	31,3	64
3854	265	10,6	11,7	8,7	85,7	-0,9	31,7	21,5	52,5	38
3855	306	12,4	15,7	5,6	77,5	9,7	20,3	33,7	34,6	37
40 ²⁾	2 287	7,4	10,5	24,7	74,9	14,5	10,3	43,7	18,6	288
4050	1 020	9,5	14,3	19,7	77,3	11,1	11,9	44,3	15,3	146
4051	451	6,9	7,3	17,1	70,1	40,4	10,4	52,8	14,2	48
4052	816	5,0	7,5	35,3	74,8	8,3	8,2	38,0	25,2	94
43 ²⁾	1 816	7,2	11,4	28,4	73,5	3,6	8,8	35,7	24,5	384
4350	1 816	7,2	11,4	28,4	73,5	3,6	8,8	35,7	24,5	384
44	961	23,8	8,6	9,2	77,1	8,3	22,7	28,1	38,8	145
4450	222	29,3	8,6	11,3	77,0	7,5	23,4	27,9	36,9	32
4451	270	22,2	9,6	5,9	73,0	1,5	20,0	23,7	39,6	28
4452	258	21,3	9,3	12,4	77,5	8,1	18,2	30,2	39,1	52
4453	211	23,2	6,6	7,1	82,0	18,5	30,8	31,3	39,3	33
45	1 533	10,2	10,8	17,3	79,2	4,8	24,8	33,0	36,7	189
4550	339	9,7	12,4	21,2	82,0	-2,1	25,1	29,5	42,5	39
4551	432	8,6	17,6	26,4	77,3	15,2	19,0	42,8	27,3	47
4552	235	20,0	5,5	10,6	78,7	0,5	33,2	17,4	46,0	27
4553	132	9,8	6,8	12,9	75,0	13,8	17,4	39,4	38,6	19
4554	186	7,0	10,8	7,5	89,8	-10,2	39,2	23,1	40,9	28
4555	209	6,7	2,4	11,0	72,2	18,9	18,7	40,7	31,6	29
46	2 644	11,3	5,3	40,5	75,4	5,4	13,0	26,4	35,9	437
4650	1 334	6,7	5,1	45,7	76,0	3,7	12,4	25,7	35,5	218
4651	929	10,1	6,4	39,7	74,0	5,9	12,1	28,0	34,3	184
4652	381	30,7	3,7	24,1	76,9	11,0	17,3	25,2	41,5	35
47	479	44,7	7,5	5,2	84,1	7,8	20,7	21,5	52,2	72
4750	479	44,7	7,5	5,2	84,1	7,8	20,7	21,5	52,2	72
48	2 173	25,2	11,6	4,7	79,3	5,1	25,5	26,7	41,1	309
4850	325	31,7	9,8	4,9	77,2	6,4	22,5	23,1	41,8	39
4851	326	27,6	12,0	7,4	81,9	12,2	20,6	33,4	36,5	36
4852	263	22,1	9,9	5,7	81,4	0,9	23,6	24,3	39,9	55
4853	256	26,6	12,9	2,0	85,5	4,8	52,3	19,5	51,6	26
4854	203	32,0	4,9	2,0	83,3	2,4	30,5	19,2	56,7	15
4855	371	19,9	21,8	2,4	70,9	2,3	20,8	27,0	34,8	58
4856	202	16,3	8,9	5,9	77,2	2,6	16,3	29,7	34,7	45
4857	227	24,7	5,3	7,5	81,1	7,6	20,7	37,0	38,3	35

noch: Strukturdaten nach Statistischen Bezirken und Wahl-/Stimmbezirken

Stat. Bezirk Wahl-/ Stimm- bezirk	Haushalte insgesamt	und zwar				Arbeitslose SGB II+III je 100 Ein- wohner im Alter von 15 bis unter 65 Jahre	Leistungsempfänger SGB II			
		1-Personenhaushalte mit Personen im Alter von bis unter Jahre in %		Allein- erziehende in %	Haushalte mit Kindern in %		Erwerbs- fähige Leis- tungsberech- tigte je 100 Einwohner im Alter von 15 bis unter 65 Jahre	Personen in Bedarfs- gemein- schaften	Anteil der Bedarfs- gemein- schaften mit Kindern an allen Haushalten mit Kindern in %	
		18 - 35	65 und mehr							
	21	22	23	24	25	26	27	28	29	
37	4 530	8,6	21,5	3,8	14,5	5,5	8,7	569	13,2	
3750	548	4,7	23,0	3,6	18,4	1,7	5,0	46	9,9	
3751	822	16,1	18,9	4,4	11,2	6,9	11,1	121	18,5	
3752	685	6,3	24,1	3,9	12,6	3,8	7,5	69	11,6	
3753	677	11,8	22,0	3,4	14,3	5,8	5,8	61	12,4	
3754	635	6,6	19,7	4,9	17,5	6,2	8,8	103	18,0	
3755	568	7,4	19,9	3,2	15,1	8,4	10,9	85	10,5	
3756	595	3,9	23,7	2,7	14,1	4,9	11,7	84	10,7	
38²⁾	3 923	7,3	13,5	3,6	19,7	2,4	2,5	169	3,1	
3850	695	8,5	12,2	3,2	19,0	2,3	2,5	32	3,0	
3851	698	8,5	12,0	4,0	21,1	1,4	2,0	22	2,7	
3852	626	5,4	17,3	5,1	22,2	4,3	5,2	54	6,5	
3853	594	7,9	13,5	3,4	18,9	2,8	2,5	32	5,4	
3854	577	3,1	17,0	2,6	15,4	2,6	2,0	15	1,1	
3855	733	9,7	10,2	3,1	21,1	1,7	1,4	14	-	
40²⁾	2 129	13,3	12,0	6,1	21,1	8,4	14,3	568	21,6	
4050	722	10,2	11,8	4,2	19,8	10,6	17,4	233	21,7	
4051	597	13,2	13,4	7,2	22,8	7,3	11,6	138	19,9	
4052	810	16,2	11,2	7,0	21,1	7,3	13,2	197	22,8	
43²⁾	1 279	16,9	8,8	9,1	25,2	12,3	22,2	615	37,9	
4350	1 279	16,9	8,8	9,1	25,2	12,3	22,2	615	37,9	
44	2 378	5,3	16,0	2,6	19,5	1,9	1,8	68	2,2	
4450	552	6,3	15,0	2,2	17,8	1,7	1,5	13	2,0	
4451	584	5,8	16,4	2,9	20,9	1,2	1,5	12	0,8	
4452	678	6,3	14,2	2,5	18,7	2,1	2,2	25	2,4	
4453	564	2,5	18,6	2,8	20,6	2,6	1,9	18	3,4	
45	4 093	8,3	19,1	4,1	16,1	4,1	5,9	396	12,0	
4550	763	10,6	22,5	4,5	13,5	6,2	10,6	116	22,3	
4551	701	10,3	16,5	4,7	16,0	5,7	10,4	125	23,2	
4552	603	3,0	17,7	1,5	18,1	2,2	1,3	13	1,8	
4553	594	5,2	13,6	5,1	21,0	1,6	2,7	33	5,6	
4554	816	11,4	27,2	4,5	9,3	6,2	7,4	70	18,4	
4555	616	7,3	13,8	3,9	22,1	3,0	3,5	39	5,1	
46	2 117	8,3	12,7	4,2	24,8	4,4	5,7	259	10,1	
4650	900	10,2	12,0	4,1	25,9	6,1	7,0	139	11,6	
4651	715	8,7	13,8	5,0	25,6	3,5	5,9	96	12,0	
4652	502	4,4	12,4	3,2	21,7	2,6	2,8	24	3,7	
47	525	9,7	6,7	2,1	19,0	2,6	1,7	15	1,0	
4750	525	9,7	6,7	2,1	19,0	2,6	1,7	15	1,0	
48	5 028	6,9	14,5	3,8	19,7	2,9	2,9	263	4,3	
4850	623	10,4	11,4	3,2	20,5	2,9	2,5	25	2,3	
4851	695	8,8	13,1	4,2	17,7	3,0	2,1	23	3,3	
4852	689	8,6	14,4	3,6	20,0	2,6	2,9	34	4,3	
4853	604	3,0	27,0	3,1	13,9	3,0	2,9	21	2,4	
4854	557	3,9	12,0	2,0	19,0	1,6	1,6	18	1,9	
4855	672	6,5	12,9	3,9	24,4	3,2	3,1	51	6,7	
4856	591	6,8	10,7	4,7	21,8	3,5	3,8	46	4,7	
4857	597	6,4	14,6	5,5	19,9	3,2	4,2	45	7,6	

noch: Strukturdaten nach Statistischen Bezirken und Wahl-/Stimmbezirken

Strukturdaten nach Statistischen Bezirken und Wahl-/Stimmbezirken	Deutsche									
	Bevölkerung mit Hauptwohnung am 30.06.2012 insgesamt	insgesamt	darunter mit Migrations- hintergrund	Veränderung 2009 - 2012 in %	Frauen in %	18 Jahre und älter in %	Veränderung der ab 18-Jährigen ggü. 30.06.09 in %	65 Jahre und älter in %	Wohn- dauer in der Wohnung < 3 Jahre in %	Wohn- dauer in der Wohnung > 10 Jahre in %
49 Kornburg, Worzeldorf	12 965	12 450	2 007	2,3	51,7	83,9	2,2	26,2	19,5	55,3
4950 Marthweg, Zum Klösterle	1 231	1 157	183	-4,1	50,0	83,9	-2,5	24,1	15,4	64,9
4951 Am Knauersbach, Sprangerstr.	1 059	1 039	132	-1,4	52,6	86,6	-1,3	34,9	14,9	65,9
4952 Dompfaffweg, Nachtigallstr.	1 188	1 122	145	0,7	50,5	84,3	-0,3	27,7	17,9	60,9
4953 Marpergerstr., Riemerschmidstr.	1 813	1 733	344	0,9	53,4	81,8	0,6	30,8	18,8	43,0
4954 Mindelheimer Str., Kaufbeurer Str.	929	911	107	-5,6	51,6	88,7	-3,3	36,9	9,7	73,1
4955 Van-Gogh-Str., Am Roten Bühl	1 722	1 631	330	32,4	51,6	80,7	26,7	20,7	40,4	34,5
4956 Worzeldorf	1 565	1 504	255	-0,3	51,1	83,6	-0,2	23,1	15,2	50,2
4957 Oberer Kirchensteig, Kellermannstr.	1 221	1 192	172	-0,8	50,8	85,6	0,1	17,4	16,9	60,5
4958 Flockenstr., Venatoriusstr.	1 147	1 096	191	1,2	51,7	82,9	0,2	27,8	18,8	56,8
4959 Greuth, Kornburger Hauptstr.	1 090	1 065	148	-1,8	53,1	84,7	0,6	22,5	16,9	64,5
50 Hohe Marter	7 058	5 329	2 545	1,0	52,2	81,9	-	23,4	24,3	45,2
5050 Olivenweg, Kammersteiner Str.	1 295	1 081	546	-1,2	51,4	81,3	-1,8	22,1	20,7	49,0
5051 Eythstr., Hohe Marter	1 887	1 219	692	3,0	53,8	75,1	3,5	14,7	28,8	31,7
5052 Kaiserslauterer Str., Reutlinger Str.	1 178	1 038	335	1,6	50,1	89,2	1,6	28,3	23,9	52,0
5053 Jaeckelstr., Daimlerstr.	1 083	860	348	-0,7	54,2	84,5	-2,5	31,5	21,4	54,5
5054 Rottweiler Str., Ambergerstr.	1 615	1 131	624	1,7	51,5	81,2	-1,2	23,3	25,4	42,6
51 Röthenbach West	8 532	7 689	3 742	-2,3	53,8	87,0	-2,6	31,4	18,2	55,7
5150 Wörnitzstr., Wolframs-Eschenbacher Str.	1 379	1 186	576	-	52,0	80,3	0,2	21,8	20,2	48,2
5151 Felsenstr., Staedtlerweg	1 093	1 005	362	-2,1	51,6	90,5	-1,7	28,0	18,5	59,6
5152 Hesselberggring, Rangaustr.	1 222	1 105	516	0,2	54,3	87,5	-1,5	36,2	18,2	54,3
5153 Weiltinger Str., Herriedener Str.	1 213	1 092	467	-3,1	54,1	90,8	-3,6	37,0	18,0	53,8
5154 Ornbauer Str., Dombühler Str.	1 316	1 235	566	-2,4	53,4	85,9	-1,6	30,0	13,1	66,2
5155 Creglinger Str., Insinger Str.	1 254	1 107	650	-5,6	55,4	87,1	-6,2	35,9	22,9	47,6
5156 Jochsberger Str., Wiedersbacher Str.	1 055	959	605	-3,1	55,9	88,1	-3,3	31,8	16,7	60,6
52 Röthenbach Ost	11 315	10 163	3 888	3,5	53,4	85,1	3,5	25,9	22,6	45,6
5250 Heilsbronner Str., Triesdorfer Str.	1 009	944	270	3,2	58,5	92,4	2,7	45,8	27,0	47,2
5251 Petersauracher Str., Neuendettelsauer St	1 171	1 061	449	-2,5	53,5	90,9	-1,4	38,8	15,3	58,1
5252 Stuttgarter Str., Albrecht-Thaer-Str.	1 136	1 050	390	-0,8	53,2	87,7	-2,4	35,6	16,1	59,9
5253 Gundelsheimer Str., Lehmäckerweg	1 074	961	324	-1,8	54,7	91,6	-1,1	33,1	18,9	53,7
5254 Haderastr., Von-Tresckow-Weg	1 937	1 685	907	13,5	51,9	83,0	14,9	16,4	31,4	34,5
5255 Am Röthenbacher Landgraben, Pommernstr.	1 110	982	427	-1,4	52,1	74,7	0,5	9,7	22,1	35,9
5256 Kösliner Str., Berchinger Str.	1 394	1 210	286	0,2	54,9	82,5	0,8	25,4	18,6	53,2
5257 Fürreuthweg, Schopflocher Str.	1 208	1 108	308	0,5	53,3	83,5	-0,8	26,6	19,4	49,7
5258 Am Röthenbacher Landgraben, Kavalastr.	1 276	1 162	527	17,3	50,4	82,4	15,9	11,0	29,3	26,0
53 Eibach	8 565	7 883	1 835	-0,4	52,2	84,4	-0,5	28,6	19,1	54,1
5350 Nördlinger Str., Rother Str.	1 259	1 151	219	2,4	52,6	84,0	0,5	28,4	17,4	53,4
5351 Leitenweg, Hinter den Hecken	1 165	1 066	229	-1,5	53,6	88,7	-0,5	34,5	23,5	47,0
5352 Wemdingen Str., Morgensternstr.	1 270	1 168	283	-3,2	52,1	83,2	-2,5	28,0	17,9	57,1
5353 Fritz-Weidner-Str., Südstr.	1 271	1 183	208	-0,9	51,6	84,6	1,7	22,3	18,9	54,3
5354 Hopfengartenweg, Staudenweg	1 171	1 062	241	1,1	52,2	83,3	0,6	24,1	21,7	52,4
5355 Castellstr., Brandenburger Str.	1 274	1 196	241	2,5	51,1	84,4	0,9	32,7	17,1	59,2
5356 Rednitzstr., Schußleitenweg	1 155	1 057	414	-2,8	52,2	82,4	-4,2	30,5	17,8	54,2
54 Reichelsdorf	7 200	6 594	2 227	-0,8	53,5	85,4	-0,5	26,6	24,2	51,0
5450 Koppenhofer Str., Einsteinring	1 125	1 012	274	0,2	49,8	88,0	-	24,5	35,1	45,0
5451 Walter-Flex-Str.	1 427	1 328	525	-1,6	54,5	84,1	-2,4	27,1	22,0	55,3
5452 Döppelstr., Reichelsdorfer Schulgasse	1 252	1 123	512	-3,1	55,7	84,2	-2,7	27,2	23,9	47,6
5453 Solnhofener Str., Beilngrieser Str.	1 142	1 065	392	2,3	54,6	84,7	2,2	30,4	23,0	51,4
5454 Dollensteiner Str., Eichstätter Platz	1 089	1 000	319	-2,7	54,8	85,9	-1,6	25,3	22,1	48,1
5455 Beim Wahlbaum, Schließleinsgasse	1 165	1 066	205	0,7	51,1	86,1	2,2	24,7	20,5	57,2
55 Krottenbach, Mühlhof	2 396	2 236	403	1,1	51,7	82,1	0,8	22,0	18,2	60,8
5550 Holzheim, Mühlhofer Hauptstr.	1 139	1 046	212	1,1	51,2	83,2	0,8	23,0	18,1	62,1
5551 Lohhofer Str., Krottenbacher Str.	1 257	1 190	191	1,1	52,2	81,1	0,7	21,2	18,3	59,7

noch: Strukturdaten nach Statistischen Bezirken und Wahl-/Stimmbezirken

Stat. Bezirk Wahl-/ Stimm- bezirk	Menschen mit Migrationshintergrund ¹⁾									
	insgesamt	mit Bezugsland ...			18 Jahre und älter in %	Verände- rung der ab 18-Jähri- gen ggü. 30.06.09 in %	65 Jahre und älter in %	Wohndau- er in der Wohnung < 3 Jahre in %	Wohndau- er in der Wohnung > 10 Jahre in %	nicht deutsche EU- Bürger insge- samt
		Rumänien in %	Russland, Ukraine, Kasachstan in %	Türkei in %						
	11	12	13	14	15	16	17	18	19	20
49	2 522	16,4	11,3	8,0	75,2	6,5	23,5	27,8	37,6	276
4950	257	12,1	12,8	11,3	71,2	-1,6	23,7	27,2	44,4	34
4951	152	16,4	1,3	7,2	82,9	9,6	36,8	27,6	49,3	11
4952	211	12,8	4,3	4,3	74,9	11,3	20,9	36,5	36,5	46
4953	424	17,9	9,0	11,1	75,0	1,0	24,5	19,6	29,7	36
4954	125	16,8	12,0	3,2	85,6	-7,8	40,0	15,2	57,6	12
4955	421	14,0	18,8	8,6	68,4	46,2	15,2	47,5	20,4	34
4956	316	17,1	13,3	9,2	74,7	-0,8	16,1	18,0	33,5	37
4957	201	13,4	8,0	4,0	80,1	-11,0	24,9	18,4	51,2	18
4958	242	20,7	14,0	9,9	73,1	20,4	28,5	33,9	36,0	29
4959	173	25,4	9,2	2,9	82,1	-1,4	24,9	19,7	59,5	19
50	4 274	13,1	19,3	20,4	77,6	5,5	13,9	29,9	31,1	680
5050	760	17,5	23,7	10,7	77,1	2,3	16,1	26,2	36,2	77
5051	1 360	6,6	18,3	30,8	76,3	2,1	10,2	29,0	27,9	219
5052	475	27,2	11,6	11,6	81,7	4,6	18,9	32,4	31,8	77
5053	571	15,8	15,2	20,1	78,3	6,9	14,7	29,1	36,3	98
5054	1 108	10,6	22,9	18,2	77,6	12,3	14,3	33,0	28,7	209
51	4 585	32,4	22,4	6,1	82,4	1,2	23,9	23,4	44,0	371
5150	769	16,9	23,4	12,5	74,8	3,2	12,4	22,5	35,6	76
5151	450	40,0	12,9	3,3	86,0	4,9	29,1	25,8	42,9	62
5152	633	36,0	18,6	6,0	80,4	-2,5	25,3	20,9	42,3	52
5153	588	27,4	21,8	6,5	85,2	0,4	26,9	27,9	37,1	38
5154	647	39,7	22,3	4,2	82,8	0,2	22,7	19,3	56,0	48
5155	797	29,9	31,4	3,4	82,9	4,3	25,2	26,5	41,7	58
5156	701	41,4	21,4	5,7	86,9	-1,1	29,0	21,4	52,8	37
52	5 040	23,5	25,4	7,3	80,8	9,6	17,4	28,6	32,6	485
5250	335	22,7	13,7	6,3	86,6	12,0	30,1	32,2	38,2	30
5251	559	27,2	25,0	5,2	84,3	3,1	22,5	20,4	44,0	43
5252	476	23,9	27,3	6,1	81,5	4,0	24,6	25,0	42,2	31
5253	437	28,6	28,1	4,3	87,2	7,3	23,8	29,7	30,7	51
5254	1 159	21,3	35,2	7,5	79,6	12,3	13,0	32,1	28,4	87
5255	555	24,1	22,2	11,9	71,4	6,2	10,1	24,9	27,6	40
5256	470	20,9	9,8	10,0	83,4	19,5	16,0	37,9	32,6	102
5257	408	25,0	21,8	5,6	83,3	4,9	21,8	22,8	36,0	39
5258	641	20,9	27,6	7,5	76,8	16,0	8,9	29,2	23,4	62
53	2 517	26,7	8,4	12,8	77,9	3,8	23,6	27,0	39,6	365
5350	327	13,5	4,9	18,7	76,1	6,4	22,3	28,7	31,8	55
5351	328	30,5	7,0	13,7	82,3	8,4	26,5	37,5	30,5	46
5352	385	24,2	9,1	16,9	75,3	-2,4	23,9	27,8	33,2	60
5353	296	39,2	5,1	12,2	76,0	-	17,9	23,0	44,6	54
5354	350	29,7	4,0	12,6	78,0	10,5	23,7	30,3	38,3	56
5355	319	26,3	5,6	6,9	76,8	7,5	26,3	25,1	43,6	42
5356	512	25,4	17,6	9,8	79,9	-0,2	24,0	19,7	50,8	52
54	2 833	18,4	27,0	6,3	80,5	3,5	20,6	31,3	39,0	305
5450	387	9,3	28,4	5,4	77,3	16,8	14,0	54,5	19,4	43
5451	624	22,4	28,5	7,1	80,9	-0,6	21,2	26,6	46,8	37
5452	641	15,6	35,1	6,6	81,6	-2,2	20,9	27,1	39,9	65
5453	469	17,1	20,3	8,7	79,3	5,4	23,7	29,2	40,1	36
5454	408	19,1	28,7	5,6	80,1	2,8	18,6	27,7	37,5	45
5455	304	28,6	12,8	2,6	83,9	9,4	25,0	28,0	46,4	79
55	563	27,4	6,4	5,7	78,2	0,7	18,5	28,2	45,8	102
5550	305	29,8	5,9	4,3	82,6	-1,6	23,6	27,2	49,8	63
5551	258	24,4	7,0	7,4	72,9	3,9	12,4	29,5	41,1	39

noch: Strukturdaten nach Statistischen Bezirken und Wahl-/Stimmbezirken

Stat. Bezirk Wahl-/ Stimm- bezirk	Haushalte insgesamt	und zwar				Arbeitslose SGB II+III je 100 Ein- wohner im Alter von 15 bis unter 65 Jahre	Leistungsempfänger SGB II			
		1-Personenhaushalte mit Personen im Alter von bis unter Jahre in %		Allein- erziehende in %	Haushalte mit Kindern in %		Erwerbs- fähige Leis- tungsberech- tigte je 100 Einwohner im Alter von 15 bis unter 65 Jahre	Personen in Bedarfs- gemein- schaften	Anteil der Bedarfs- gemein- schaften mit Kindern an allen Haushalten mit Kindern in %	
		18 - 35	65 und mehr							
	21	22	23	24	25	26	27	28	29	
49	5 841	4,7	12,6	3,7	22,9	2,1	2,5	306	4,5	
4950	546	2,0	9,7	4,6	22,3	3,6	5,3	74	14,8	
4951	497	1,8	16,5	1,8	18,9	2,6	1,6	11	2,1	
4952	548	4,7	12,2	2,6	21,5	1,1	1,0	12	1,7	
4953	769	4,9	16,6	4,8	25,2	2,2	3,5	56	6,7	
4954	444	3,4	13,7	3,8	16,2	2,5	2,1	19	5,6	
4955	813	6,6	11,6	4,4	26,3	2,9	3,5	54	4,2	
4956	688	6,1	10,6	2,9	25,0	1,1	1,2	15	1,2	
4957	536	4,1	10,6	3,4	22,8	1,3	0,3	3	-	
4958	517	5,2	13,5	2,9	23,2	1,9	3,3	31	4,2	
4959	483	6,0	10,6	5,2	23,0	2,2	3,1	31	4,5	
50	3 563	11,4	14,1	5,7	20,5	7,8	13,3	910	22,6	
5050	621	9,8	14,2	5,3	21,7	7,2	14,1	183	22,2	
5051	906	11,9	11,9	10,7	27,5	10,1	17,3	341	28,9	
5052	663	12,4	15,4	1,2	11,0	4,7	5,1	43	2,7	
5053	564	9,6	15,8	5,1	18,8	5,7	8,6	80	15,1	
5054	809	12,5	14,5	4,4	20,5	8,8	16,3	263	27,1	
51	4 332	8,0	17,8	3,1	16,9	4,9	6,9	511	11,6	
5150	648	9,0	10,2	4,3	23,5	6,1	11,8	168	19,1	
5151	624	9,1	19,6	2,4	12,3	4,2	3,5	31	5,2	
5152	675	11,3	21,2	2,8	14,8	3,8	4,3	46	10,0	
5153	717	10,5	22,0	1,5	11,2	3,6	6,5	53	5,0	
5154	619	4,4	15,2	5,5	20,7	5,0	5,9	69	11,7	
5155	501	4,4	15,6	2,6	22,0	4,7	6,7	66	9,1	
5156	548	5,7	20,4	2,9	15,5	6,6	8,8	78	15,3	
52	5 624	9,4	15,2	3,4	18,7	4,1	4,7	483	8,1	
5250	438	6,4	20,8	1,1	12,8	2,8	2,6	19	3,6	
5251	626	5,3	21,4	2,2	12,3	6,5	6,7	62	15,6	
5252	587	6,0	16,5	2,7	15,7	3,6	4,1	30	4,3	
5253	651	10,3	20,0	2,0	9,8	6,7	7,0	59	14,1	
5254	928	11,2	11,4	4,6	22,5	4,2	5,3	106	9,1	
5255	444	12,4	6,3	8,8	35,1	5,0	7,8	104	17,3	
5256	711	7,3	19,5	2,8	19,7	2,4	2,4	31	2,9	
5257	619	10,5	15,3	3,9	19,2	3,5	5,1	50	4,2	
5258	620	14,5	5,5	3,1	22,4	2,5	1,8	22	2,2	
53	4 178	8,6	15,3	3,4	19,1	3,4	3,8	280	6,4	
5350	616	6,5	16,4	2,6	18,5	2,0	2,4	22	2,6	
5351	565	11,5	15,0	2,1	15,2	3,4	4,0	43	10,5	
5352	604	9,4	14,2	3,8	20,0	3,1	3,1	35	4,1	
5353	594	10,4	9,8	3,9	20,9	3,1	2,7	37	7,3	
5354	578	9,0	15,9	3,8	21,1	3,8	4,8	51	8,2	
5355	633	5,7	15,8	3,6	18,3	3,3	3,1	26	2,6	
5356	588	8,3	20,2	3,9	19,9	5,2	7,5	66	10,3	
54	3 739	8,8	16,8	5,6	18,3	6,0	9,6	638	18,4	
5450	622	11,4	16,1	3,1	14,5	5,7	8,7	95	21,1	
5451	707	7,6	18,1	6,6	19,8	6,7	12,2	170	26,4	
5452	650	6,8	18,0	8,6	20,9	8,8	17,1	187	26,5	
5453	618	8,4	20,6	6,8	17,2	8,6	11,9	116	20,8	
5454	562	9,4	15,1	4,6	19,4	4,0	5,0	48	8,3	
5455	580	9,5	12,1	3,4	18,1	2,4	2,1	22	2,9	
55	1 127	7,8	10,7	4,6	23,8	2,5	2,0	40	1,9	
5550	538	7,4	10,8	5,2	22,1	2,3	1,3	11	0,8	
5551	589	8,1	10,7	4,1	25,3	2,7	2,7	29	2,7	

noch: Strukturdaten nach Statistischen Bezirken und Wahl-/Stimmbezirken

Strukturdaten nach Statistischen Bezirken und Wahl-/Stimmbezirken	Bevölkerung mit Haupt- wohnung am 30.06.2012 insgesamt	Deutsche								
		insgesamt	darunter mit Migrations- hinter- grund	Veränderung 2009 - 2012 in %	Frauen in %	18 Jahre und älter in %	Veränderung der ab 18-Jährigen ggü. 30.06.09 in %	65 Jahre und älter in %	Wohn- dauer in der Wohnung < 3 Jahre in %	Wohn- dauer in der Wohnung > 10 Jahre in %
60 Großreuth b. Schweinau	5 982	5 011	1 814	6,3	51,6	83,7	5,6	23,6	27,2	36,8
6050 Wallensteinstr., Edisonstr.	1 171	1 032	246	-0,9	49,8	85,3	-1,1	18,4	27,7	47,8
6051 Züricher Str., Elsa-Brändström-Str.	1 773	1 580	592	9,6	50,6	88,5	10,0	27,5	28,1	43,9
6052 Kattowitz Str., Dunantstr.	1 567	1 180	471	1,9	53,8	81,9	-	24,1	24,7	46,0
6053 Tillypark, Edisonstr.	1 471	1 219	505	13,5	52,5	77,9	12,3	22,6	27,9	9,6
61 Gebersdorf	4 244	3 917	976	-2,7	50,3	85,1	-1,6	25,0	15,6	59,9
6150 Gebersdorfer Str., Gutenstetter Str.	1 345	1 230	303	-4,3	50,2	87,3	-4,4	27,4	15,8	59,0
6151 Windsheimer Str., Bibertstr.	1 488	1 376	343	-1,3	51,5	83,9	0,3	23,0	16,6	55,3
6152 Asbacher Str., Hainbergstr.	1 411	1 311	330	-2,7	49,1	84,4	-0,6	24,9	14,6	65,4
62 Gaismannshof	5 752	4 904	1 567	2,4	51,0	78,7	1,7	20,7	18,7	45,6
6250 Neustädter Str., Roßtaler Str.	1 237	1 107	289	1,4	50,5	83,2	1,5	25,1	15,5	57,5
6251 Paracelsusstr., Leubelfingstr.	2 069	1 732	631	2,7	51,2	73,8	3,0	14,9	16,0	30,5
6252 Bruckberger Str., Gaismannshofstr.	1 154	957	312	1,2	51,8	79,5	-1,0	20,5	21,7	51,9
6253 Stübacher Str., Seebacher Str.	1 292	1 108	335	3,9	50,4	81,2	2,5	25,4	23,6	51,8
63 Höfen	3 148	2 485	707	-1,9	49,6	85,5	-2,3	20,8	23,2	51,9
6350 Karl-Martell-Str., Dagobertstr.	1 095	729	231	-1,2	46,8	84,1	-2,9	19,2	27,0	48,8
6351 Proeslerstr., Virnsberger Str.	1 312	1 128	320	-0,1	50,8	85,9	-1,2	22,1	23,3	51,2
6352 Höfen	741	628	156	-5,8	50,6	86,5	-3,7	20,2	18,6	56,7
64 Eberhardshof	8 708	5 895	2 041	2,5	51,0	82,3	0,5	19,2	30,6	37,6
6450 Leiblstr., Adam-Klein-Str.	1 315	957	299	0,2	51,0	83,9	-	18,8	26,8	45,5
6451 Volzstr., Lenaustr.	1 341	817	334	7,8	47,1	80,3	3,5	16,6	34,0	36,5
6452 Eberhardshof, Georg-Hennch-Str.	1 535	1 111	435	1,9	52,0	80,6	-0,2	21,0	24,4	40,2
6453 Muggenhofer Str., Fürther Str.	1 623	905	306	-3,7	47,4	81,3	-5,2	12,8	35,8	31,6
6454 Gertrudstr., Peyerstr.	1 476	1 066	369	6,9	51,4	80,3	3,4	15,0	32,8	35,9
6455 Fahrradstr., Pestalozzistr.	1 418	1 039	298	2,6	55,9	87,3	1,8	29,7	31,5	35,5
65 Muggenhof	2 234	1 240	538	3,4	45,5	78,8	1,8	13,6	36,1	32,0
6550 Ferdinandstr., Adolf-Braun-Str.	2 234	1 240	538	3,4	45,5	78,8	1,8	13,6	36,1	32,0
70 Westfriedhof	3 085	2 772	648	9,4	53,4	85,9	8,6	20,3	31,7	38,9
7050 Bienweg, Bielefelder Str.	1 813	1 669	406	15,3	54,0	84,8	13,4	20,8	36,2	35,7
7051 Schnieglinger Str., Detmolder Str.	1 272	1 103	242	1,7	52,3	87,6	2,3	19,5	25,0	43,8
71 Schniegling	3 664	3 071	684	-0,2	50,9	82,6	-0,2	16,9	23,9	43,2
7150 Neumünsterer Str., Brettergartenstr.	1 726	1 462	274	-0,2	49,8	83,0	1,0	15,8	22,1	45,2
7151 Herderstr., Weihergartenstr.	1 938	1 609	410	-0,2	52,0	82,2	-1,3	17,8	25,6	41,4
72 Wetzendorf	8 568	7 802	1 593	6,2	50,8	85,2	6,6	21,0	23,0	49,1
7250 Aachener Str., Krefelder Str.	1 459	1 276	424	0,2	54,5	90,0	-0,8	30,3	18,7	51,7
7251 Jülicher Str., Düsseldorf Str.	1 755	1 561	424	7,2	49,3	87,8	7,1	21,1	27,0	41,4
7252 Wolgaster Str., Staffelsteiner Str.	1 245	1 168	208	-5,6	49,2	84,0	-2,1	17,0	13,7	58,5
7253 Albert-Ortmann-Str., Rostocker Str.	1 346	1 281	166	-0,9	50,6	80,2	-1,6	19,0	17,8	54,6
7254 Lerchenstr., Forchheimer Str.	1 821	1 679	277	35,1	51,0	83,6	33,7	17,8	37,8	35,6
7255 Kriegsoffsiedlung, Wetzendorf	942	837	94	-0,5	49,6	85,4	1,6	22,2	13,5	64,5
73 Buch	1 596	1 254	139	1,7	50,6	82,0	1,7	17,7	18,6	54,5
7350 Buch	747	617	76	0,2	52,0	83,3	0,2	19,9	17,3	59,6
7351 Höfles	287	257	11	-6,5	50,6	82,9	-1,8	16,7	16,3	57,6
7352 Spargelfeldweg, Walter-Braun-Str.	562	380	52	11,1	48,2	79,2	7,1	14,7	22,1	44,2
74 Thon	4 842	4 435	754	2,7	52,2	85,1	1,1	27,9	20,8	55,0
7450 Sylter Str., Helgolander Str.	1 058	1 023	148	0,9	50,5	85,2	-2,1	33,9	14,2	65,7
7451 Sonnengartenstr., Mittelstr.	1 160	1 094	148	1,0	50,9	83,5	0,2	29,2	19,2	58,5
7452 Äußere Bucher Str., Horneckerweg	1 339	1 129	245	4,4	53,1	84,1	3,2	21,5	27,4	44,9
7453 Am Thoner Espan, Margaretenstr.	1 285	1 189	213	4,3	54,0	87,5	2,8	27,5	21,9	52,3
75 Almoshof ²⁾	1 178	895	60	-1,5	52,8	81,0	-1,0	18,9	16,4	59,0
7550 Almoshof, Lohe	1 178	895	60	-1,5	52,8	81,0	-1,0	18,9	16,4	59,0

noch: Strukturdaten nach Statistischen Bezirken und Wahl-/Stimmbezirken

Stat. Bezirk Wahl-/ Stimm- bezirk	Menschen mit Migrationshintergrund ¹⁾									
	insgesamt	mit Bezugsland ...			18 Jahre und älter in %	Verände- rung der ab 18-Jähri- gen ggü. 30.06.09 in %	65 Jahre und älter in %	Wohndau- er in der Wohnung < 3 Jahre in %	Wohndau- er in der Wohnung > 10 Jahre in %	nicht deutsche EU- Bürger insge- samt
		Rumänien in %	Russland, Ukraine, Kasachstan in %	Türkei in %						
	11	12	13	14	15	16	17	18	19	20
60	2 785	14,9	18,1	16,8	76,9	9,4	12,6	29,0	23,8	399
6050	385	16,1	21,6	10,6	79,0	14,7	11,9	35,3	30,1	85
6051	785	20,4	18,0	9,4	83,1	12,6	15,9	31,1	34,1	88
6052	858	13,9	16,4	23,1	76,3	8,1	12,9	33,2	28,0	126
6053	757	9,8	18,5	20,6	70,1	4,5	9,1	19,0	5,3	100
61	1 303	30,6	9,4	8,0	78,2	6,3	19,0	24,4	38,3	182
6150	418	35,2	4,8	8,1	81,1	-0,6	23,4	22,2	43,1	76
6151	455	21,1	16,3	12,1	76,0	10,2	17,1	25,7	28,4	39
6152	430	36,3	6,5	3,5	77,7	9,9	16,7	25,1	44,2	67
62	2 415	18,3	9,5	20,3	73,1	12,1	11,0	28,4	22,6	315
6250	419	17,2	8,4	18,9	73,5	15,4	14,3	30,1	27,7	61
6251	968	13,8	10,5	25,2	71,6	7,9	8,6	18,5	13,5	100
6252	509	23,2	11,6	14,3	73,9	13,6	12,4	33,0	33,4	72
6253	519	22,5	6,4	18,1	75,0	16,1	11,6	41,2	24,9	82
63	1 370	17,2	7,4	13,6	82,0	13,7	11,4	40,8	29,8	355
6350	597	10,6	3,4	17,3	84,1	25,8	9,4	46,4	24,6	205
6351	504	22,4	8,7	11,7	78,4	2,6	15,7	37,7	33,3	84
6352	269	22,3	13,8	9,3	84,0	10,8	7,8	34,2	34,6	66
64	4 854	9,5	9,7	18,5	78,0	10,4	11,6	35,5	28,2	1 244
6450	657	14,6	8,5	21,6	75,2	4,7	9,7	35,6	33,0	141
6451	858	8,9	6,5	19,1	76,9	2,6	13,6	34,3	33,9	210
6452	859	9,4	12,5	17,5	75,6	10,6	10,9	32,6	24,9	152
6453	1 024	8,9	9,7	19,0	82,6	18,5	9,6	43,5	28,0	384
6454	779	7,4	10,0	20,9	73,9	10,8	10,7	31,1	25,7	172
6455	677	9,0	10,9	12,1	83,0	13,5	16,1	33,7	23,5	185
65	1 532	10,2	6,7	11,2	76,9	16,1	8,7	45,0	22,7	565
6550	1 532	10,2	6,7	11,2	76,9	16,1	8,7	45,0	22,7	565
70	961	12,0	14,3	13,4	79,2	17,4	15,0	41,2	29,8	132
7050	550	14,9	17,5	10,7	78,0	25,4	16,7	47,1	30,0	64
7051	411	8,0	10,0	17,0	80,8	8,5	12,7	33,3	29,4	68
71	1 277	10,3	9,1	20,0	75,6	9,4	9,6	37,4	27,1	267
7150	538	12,1	4,8	21,0	78,6	13,7	8,2	38,8	28,8	127
7151	739	9,1	12,2	19,4	73,3	6,3	10,6	36,4	25,8	140
72	2 359	11,8	17,3	6,1	79,5	11,6	16,2	33,4	32,4	361
7250	607	8,4	27,3	3,3	81,2	4,7	19,8	26,7	39,0	71
7251	618	9,9	19,6	12,3	82,0	10,5	15,0	32,2	32,4	48
7252	285	18,2	19,3	3,2	78,6	-1,3	18,2	28,8	33,0	43
7253	231	12,6	7,8	5,6	74,5	6,8	16,0	27,3	32,9	29
7254	419	10,3	7,9	5,5	73,3	46,2	12,9	49,2	19,8	78
7255	199	21,1	7,0	2,0	86,4	13,2	12,6	37,7	37,2	92
73	481	30,6	5,6	6,2	85,4	36,1	6,4	56,1	15,4	271
7350	206	30,1	1,0	9,7	84,0	27,2	10,2	48,5	21,8	94
7351	41	17,1	4,9	-	82,9	6,3	12,2	34,1	22,0	15
7352	234	33,3	9,8	4,3	87,2	52,2	2,1	66,7	8,5	162
74	1 161	11,8	6,0	11,9	78,3	10,6	20,3	34,4	31,1	197
7450	183	13,7	4,9	2,7	73,8	1,5	29,5	24,0	43,7	23
7451	214	14,5	2,8	6,1	76,2	16,4	26,2	38,8	36,9	43
7452	455	11,2	7,5	18,9	80,9	7,9	14,7	38,7	25,9	89
7453	309	9,7	6,8	11,0	78,6	16,8	19,1	31,1	27,2	42
75 ²⁾	343	28,0	3,8	5,2	89,2	59,4	1,5	67,3	7,6	260
7550	343	28,0	3,8	5,2	89,2	59,4	1,5	67,3	7,6	260

noch: Strukturdaten nach Statistischen Bezirken und Wahl-/Stimmbezirken

Stat. Bezirk Wahl-/ Stimm- bezirk	Haushalte insgesamt	und zwar				Arbeitslose SGB II+III je 100 Ein- wohner im Alter von 15 bis unter 65 Jahre	Leistungsempfänger SGB II			
		1-Personenhaushalte mit Personen im Alter von bis unter Jahre in %		Allein- erziehende in %	Haushalte mit Kindern in %		Erwerbs- fähige Leis- tungsberech- tigte je 100 Einwohner im Alter von 15 bis unter 65 Jahre	Personen in Bedarfs- gemein- schaften	Anteil der Bedarfs- gemein- schaften mit Kindern an allen Haushalten mit Kindern in %	
		18 - 35	65 und mehr							
	21	22	23	24	25	26	27	28	29	
60	2 831	10,2	12,4	3,4	21,1	4,5	6,7	378	11,2	
6050	621	14,3	10,8	3,4	16,6	4,8	8,4	93	13,6	
6051	800	7,5	14,3	3,1	17,1	3,8	3,8	65	9,5	
6052	787	9,4	13,1	3,6	21,1	6,6	12,0	178	19,3	
6053	623	10,4	10,6	3,4	30,7	2,6	3,1	42	4,2	
61	2 032	6,2	14,6	3,3	19,4	3,5	4,5	158	5,3	
6150	704	8,2	15,2	2,8	15,3	5,6	8,1	78	4,6	
6151	670	4,2	12,1	4,9	22,7	2,7	3,1	52	8,6	
6152	658	5,9	16,4	2,3	20,4	2,5	2,6	28	2,2	
62	2 500	7,1	10,7	3,6	26,4	3,3	4,2	238	6,7	
6250	557	6,3	13,3	1,6	20,6	2,4	2,2	21	2,6	
6251	823	6,3	9,0	3,4	34,4	3,1	3,5	71	3,9	
6252	519	6,4	9,6	4,8	24,9	3,6	5,0	63	9,3	
6253	601	9,5	11,6	4,8	22,3	4,5	6,5	83	13,4	
63	1 746	15,2	10,4	3,9	15,5	6,1	8,8	267	16,3	
6350	606	16,0	9,1	4,8	14,9	6,7	10,2	111	21,1	
6351	721	12,2	11,8	3,5	16,4	5,8	7,8	101	16,1	
6352	419	19,3	9,8	3,3	14,8	5,6	8,4	55	9,7	
64	4 855	17,1	12,1	5,2	17,9	9,4	15,8	1 303	23,9	
6450	707	14,3	10,7	3,5	18,4	8,4	14,1	167	16,2	
6451	736	16,7	11,0	4,3	17,4	11,0	18,6	220	19,5	
6452	835	15,1	13,5	5,6	20,5	9,0	16,2	237	24,6	
6453	905	18,8	7,8	6,9	18,2	10,3	19,6	327	33,9	
6454	815	20,7	9,1	7,4	20,1	8,1	12,9	197	23,8	
6455	857	16,5	20,1	3,2	12,7	9,4	12,5	155	22,0	
65	1 196	20,5	7,9	5,8	18,5	10,0	18,4	458	33,0	
6550	1 196	20,5	7,9	5,8	18,5	10,0	18,4	458	33,0	
70	1 618	12,4	11,3	2,9	17,6	3,4	4,0	116	6,7	
7050	867	8,8	9,8	2,8	20,4	2,0	1,7	28	3,4	
7051	751	16,5	13,0	3,1	14,4	5,1	7,0	88	12,0	
71	1 918	13,9	9,7	4,8	19,3	5,1	8,4	321	14,6	
7150	882	13,5	7,8	2,8	19,0	4,7	6,6	103	4,2	
7151	1 036	14,2	11,4	6,5	19,5	5,5	10,0	218	23,3	
72	4 301	9,0	11,7	3,3	18,6	3,4	3,5	296	6,0	
7250	860	9,4	19,3	2,0	11,2	4,8	6,4	90	17,7	
7251	931	10,4	9,6	2,9	15,1	6,0	7,4	118	9,2	
7252	593	8,1	9,3	5,2	21,6	2,3	2,7	36	5,5	
7253	609	9,0	10,3	4,4	27,4	2,4	1,4	20	3,0	
7254	864	9,1	9,7	2,9	22,7	1,8	0,6	11	1,0	
7255	444	6,5	10,6	3,4	16,7	2,0	2,1	21	5,4	
73	740	12,2	8,1	2,7	19,9	2,3	2,4	33	2,7	
7350	364	12,6	9,9	3,8	18,4	2,3	1,7	13	4,5	
7351	130	13,1	9,2	3,1	23,8	1,5	4,9	11	3,2	
7352	246	11,0	4,9	0,8	19,9	2,8	2,1	9	-	
74	2 446	8,3	14,7	2,5	18,5	1,9	1,9	72	2,6	
7450	491	1,6	16,3	3,1	20,8	1,4	1,4	11	2,0	
7451	542	5,0	13,1	2,6	20,8	1,2	1,3	11	0,9	
7452	705	14,2	11,5	3,1	19,0	2,1	2,1	24	3,7	
7453	708	9,7	17,9	1,6	14,7	2,6	2,5	26	3,8	
75²⁾	534	11,4	8,6	3,6	20,2	1,3	1,5	16	2,8	
7550	534	11,4	8,6	3,6	20,2	1,3	1,5	16	2,8	

noch: Strukturdaten nach Statistischen Bezirken und Wahl-/Stimmbezirken

Strukturdaten nach Statistischen Bezirken bzw. Wahl-/Stimmbezirken	Bevölkerung mit Hauptwohnung am 30.06.2012 insgesamt	Deutsche								
		insgesamt	darunter mit Migrations- hintergrund	Veränderung 2009 - 2012 in %	Frauen in %	18 Jahre und älter in %	Veränderung der ab 18-Jährigen ggü. 30.06.09 in %	65 Jahre und älter in %	Wohn- dauer in der Wohnung < 3 Jahre in %	Wohn- dauer in der Wohnung > 10 Jahre in %
76 Kraftshof	786	722	43	-0,1	49,7	80,5	-0,3	20,1	13,0	58,3
7650 Kraftshof	786	722	43	-0,1	49,7	80,5	-0,3	20,1	13,0	58,3
77 Neunhof	1 515	1 428	95	0,9	50,7	79,5	-0,4	16,3	18,3	50,7
7750 Neunhof	1 515	1 428	95	0,9	50,7	79,5	-0,4	16,3	18,3	50,7
78 Boxdorf	2 644	2 436	230	-1,7	51,0	85,8	-1,0	23,2	17,9	57,3
7850 Wiesbadener Str., Kronacher Str.	1 359	1 257	139	-3,5	52,2	85,1	-2,4	21,0	15,9	56,1
7851 Boxdorfer Hauptstr., Sacker Str.	1 285	1 179	91	0,2	49,8	86,4	0,5	25,4	19,9	58,5
79 Großgründlach	4 798	4 612	424	-1,8	51,8	83,3	-1,0	21,6	16,2	60,1
7950 Kleingründlacher Str., Wetzlarer Str.	1 376	1 320	146	-2,9	51,5	81,2	0,2	15,1	15,1	62,3
7951 Reutleser Str., Kitzinger Str.	1 117	1 089	85	-2,9	51,5	85,2	-2,5	21,8	14,3	62,1
7952 Am Pfarrbaum, Tabakfeldstr.	1 171	1 111	90	1,6	53,6	83,2	0,9	25,6	19,7	55,0
7953 Volkacher Str., Schweinfurter Str.	1 134	1 092	103	-2,7	50,6	84,0	-2,7	25,3	15,8	60,5
80 Schleifweg	3 876	3 154	775	3,2	52,5	82,1	1,5	19,7	26,7	42,6
8050 Cochlaeusweg, Fraunhoferstr.	1 504	1 128	314	1,3	51,0	83,5	-1,1	16,0	29,8	37,8
8051 Meisenbachstr., Senefelderstr.	1 219	1 023	277	8,8	55,0	79,7	7,1	22,3	29,8	40,3
8052 Schleifweg	1 153	1 003	184	-0,1	51,6	83,2	-0,6	21,1	20,1	50,4
81 Schoppershof	7 572	5 963	1 741	0,1	52,4	83,7	-0,9	23,2	28,0	38,3
8150 Willibaldstr., Längenstr.	1 359	1 155	278	1,4	51,9	87,2	-1,1	31,3	24,8	48,1
8151 Leipziger Platz, Carl-von-Linde-Str.	1 581	1 155	344	2,0	53,0	87,9	0,8	23,6	29,5	37,2
8152 Kasseler Str., Culmer Str.	1 367	1 199	229	1,1	53,4	87,2	1,2	24,8	26,8	46,5
8153 Coburger Str., Weimarer Str.	1 640	1 222	415	0,7	50,8	81,6	-0,4	17,2	33,3	31,1
8154 Sonneberger Str., Chemnitzer Str.	1 625	1 232	475	-4,3	53,1	75,3	-5,3	19,6	25,6	29,1
82 Schafhof	2 139	1 631	433	3,8	58,7	87,7	2,4	35,7	36,1	32,4
8250 Bessemerstr., Klingenhofstr.	1 051	847	236	11,2	52,8	88,4	9,3	26,0	34,5	36,6
8251 Nordostpark, Schafhofstr.	775	483	154	-	56,1	81,0	-1,5	30,4	34,6	33,5
8252 Stadenstr.	313	301	43	-7,7	79,4	96,3	-7,6	71,4	43,2	18,6
83 Marienberg	4 150	3 844	583	-	52,5	84,2	-0,4	25,2	16,7	54,2
8350 Kilianstr., Georg-Buchner-Str.	1 430	1 258	235	-0,2	51,1	87,0	0,4	26,2	17,2	55,5
8351 Marienbergstr., Herrnhüttestr.	1 515	1 436	215	0,3	53,3	81,3	-0,3	20,9	16,1	51,4
8352 Christian-Wildner-Str., Flataustr.	1 205	1 150	133	-0,2	53,0	84,8	-1,3	29,5	17,0	56,3
84 Ziegelstein	5 443	5 030	794	-3,3	51,7	82,1	-3,5	23,0	18,7	54,1
8450 Jungermannstr., Carl-Schurz-Str.	1 075	934	169	-6,0	51,2	82,2	-8,1	24,2	21,9	51,7
8451 Hasensprung, Am Bauernwald	1 096	1 025	143	-3,3	52,2	83,3	-1,6	21,6	19,7	52,3
8452 Hiltpoltsteiner Str., Ermreuther Str.	1 055	1 008	137	-4,2	52,0	82,5	-3,5	22,7	16,1	54,6
8453 Hofer Str., Bierweg	1 105	1 031	159	-1,9	52,7	79,9	-2,5	25,9	15,2	60,6
8454 Neuwieder Str., Bierweg	1 112	1 032	186	-1,1	50,4	82,8	-2,2	20,9	20,7	51,1
85 Mooshof	1 669	1 451	368	2,6	50,8	87,5	1,4	30,3	22,5	50,7
8550 Flughafenstr., Rathsbergstr.	834	719	161	6,5	49,5	85,0	3,6	31,7	22,1	55,6
8551 Ernst-Heinkel-Weg, Gustav-Weißkopf-Weg	835	732	207	-0,9	52,0	89,9	-0,5	29,0	22,8	45,9
86 Buchenbühl	2 276	2 214	171	-0,8	52,3	85,0	-0,4	30,2	13,0	67,9
8650 Ehrenbürgweg, Zum Felsenkeller	1 142	1 109	97	-1,0	52,3	84,3	-0,6	29,0	13,2	66,4
8651 Am Schwedenbrunnen, Fuchsweg	1 134	1 105	74	-0,6	52,2	85,7	-0,1	31,3	12,9	69,4
90 St. Jobst	9 314	8 090	1 824	3,7	53,9	84,1	3,1	22,8	27,5	39,2
9050 Steinplattenweg, Bülowstr.	1 234	1 149	147	3,7	55,2	82,5	3,4	25,9	24,2	44,0
9051 Oedenberger Str., Bismarckstr.	1 189	1 061	199	1,0	54,4	85,5	-0,8	26,1	24,0	46,6
9052 Regiomontanusweg, Taurroggenstr.	1 199	987	299	1,8	57,5	84,0	1,7	32,4	25,2	43,6
9053 Schleiermacherstr., Witzlebenstr.	1 112	940	291	3,1	54,0	83,5	1,8	24,8	22,7	47,9
9054 Europaplatz, Johann-Soergel-Weg	1 938	1 645	423	8,4	52,3	82,9	8,5	18,4	35,3	23,5
9055 Jobster Str., Seewiesenweg	1 356	1 120	201	2,2	54,5	85,1	1,1	19,4	29,6	41,2
9056 Dr.-Carlo-Schmid-Str.	1 286	1 188	264	3,7	50,7	85,4	3,4	16,9	27,0	37,6

noch: Strukturdaten nach Statistischen Bezirken und Wahl-/Stimmbezirken

Stat. Bezirk Wahl-/ Stimm- bezirk	Menschen mit Migrationshintergrund ¹⁾									
	insgesamt	mit Bezugsland ...			18 Jahre und älter in %	Verände- rung der ab 18-Jähri- gen ggü. 30.06.09 in %	65 Jahre und älter in %	Wohndau- er in der Wohnung < 3 Jahre in %	Wohndau- er in der Wohnung > 10 Jahre in %	nicht deutsche EU- Bürger insge- samt
		Rumänien in %	Russland, Ukraine, Kasachstan in %	Türkei in %						
	11	12	13	14	15	16	17	18	19	20
76	107	14,0	1,9	-	82,2	2,3	9,3	45,8	26,2	57
7650	107	14,0	1,9	-	82,2	2,3	9,3	45,8	26,2	57
77	182	17,0	1,1	8,2	75,8	56,8	6,6	50,5	24,7	63
7750	182	17,0	1,1	8,2	75,8	56,8	6,6	50,5	24,7	63
78	438	22,6	5,7	10,0	79,7	-5,9	13,0	38,4	30,6	132
7850	241	21,2	7,5	10,4	78,4	3,3	12,0	32,0	32,8	55
7851	197	24,4	3,6	9,6	81,2	-14,9	14,2	46,2	27,9	77
79	610	11,5	6,7	3,0	75,7	-5,3	23,3	31,3	45,9	129
7950	202	13,4	10,4	4,5	74,3	-21,9	16,3	30,7	48,0	36
7951	113	14,2	2,7	3,5	77,0	10,1	23,9	27,4	54,9	19
7952	150	11,3	0,7	0,7	76,7	6,5	23,3	38,0	35,3	42
7953	145	6,9	11,0	2,8	75,9	0,9	32,4	28,3	46,9	32
80	1 497	11,0	9,8	19,2	76,0	16,6	11,2	41,1	25,9	202
8050	690	10,4	9,6	12,3	79,1	14,7	8,0	44,5	21,2	111
8051	473	11,2	12,5	26,4	72,5	26,1	14,0	42,3	27,9	50
8052	334	11,7	6,3	23,4	74,6	9,2	13,8	32,6	32,6	41
81	3 350	7,1	15,6	16,7	76,6	3,7	13,7	34,1	25,7	413
8150	482	13,1	11,8	11,2	78,6	16,3	17,2	38,6	29,0	79
8151	770	7,4	17,0	11,4	82,6	6,2	14,7	38,6	22,9	108
8152	397	7,3	18,9	6,3	83,6	1,2	23,2	35,8	34,3	62
8153	833	4,7	12,6	25,1	75,6	2,8	10,6	34,7	25,2	85
8154	868	5,6	18,0	21,2	67,9	-3,3	9,7	26,5	23,0	79
82	941	5,5	21,3	9,5	82,5	29,5	14,3	53,0	21,1	100
8250	440	4,5	34,5	8,0	77,7	53,4	12,0	56,8	14,1	38
8251	446	5,8	9,9	11,7	85,0	18,8	10,3	49,6	27,8	57
8252	55	10,9	7,3	3,6	100,0	-3,5	65,5	50,9	23,6	5
83	889	7,8	8,4	8,0	82,8	18,1	19,9	36,6	30,4	178
8350	407	6,1	10,6	7,1	88,5	36,4	17,0	45,9	20,4	113
8351	294	12,6	9,9	8,5	76,9	2,7	15,3	27,2	38,8	36
8352	188	3,7	1,6	9,0	79,8	7,9	33,5	30,9	38,8	29
84	1 207	9,4	5,7	11,9	75,1	3,8	16,5	29,5	35,7	199
8450	310	5,5	7,4	12,9	74,2	10,6	13,9	40,3	25,5	60
8451	214	12,1	1,4	15,4	71,5	-10,0	14,0	25,2	41,6	38
8452	184	7,1	7,6	11,4	75,5	1,5	19,0	24,5	36,4	24
8453	233	11,6	9,9	3,0	76,8	8,5	22,3	27,9	40,3	35
8454	266	11,3	2,3	16,2	77,1	6,2	14,7	25,2	38,3	42
85	586	7,0	22,7	8,9	81,6	14,1	18,3	39,6	25,3	79
8550	276	8,0	19,9	4,3	81,5	21,0	18,5	42,0	27,5	50
8551	310	6,1	25,2	12,9	81,6	8,6	18,1	37,4	23,2	29
86	233	9,9	6,4	3,4	73,8	-	24,0	24,0	48,5	33
8650	130	14,6	3,1	3,8	73,1	2,2	25,4	27,7	46,2	22
8651	103	3,9	10,7	2,9	74,8	-2,5	22,3	19,4	51,5	11
90	3 048	8,4	16,8	11,8	77,7	6,1	15,6	31,8	29,6	445
9050	232	6,9	8,6	2,2	79,3	36,3	22,0	42,7	31,9	35
9051	327	11,6	20,2	7,3	76,1	2,5	13,8	39,4	24,8	59
9052	511	11,4	18,8	9,4	75,7	6,9	16,8	28,4	28,4	83
9053	463	8,2	27,0	24,4	78,0	1,4	17,7	24,4	34,8	34
9054	716	8,0	12,0	12,7	76,3	4,6	11,9	34,2	22,6	118
9055	437	4,1	13,3	14,9	80,5	9,0	17,4	32,5	33,2	82
9056	362	8,8	16,9	3,6	79,6	-0,3	14,1	26,2	37,3	34

noch: Strukturdaten nach Statistischen Bezirken und Wahl-/Stimmbezirken

Stat. Bezirk Wahl-/ Stimm- bezirk	Haushalte insgesamt	und zwar				Arbeitslose SGB II+III je 100 Ein- wohner im Alter von 15 bis unter 65 Jahre	Leistungsempfänger SGB II			
		1-Personenhaushalte mit Personen im Alter von bis unter Jahre in %		Allein- erziehende in %	Haushalte mit Kindern in %		Erwerbs- fähige Leis- tungsberech- tigte je 100 Einwohner im Alter von 15 bis unter 65 Jahre	Personen in Bedarfs- gemein- schaften	Anteil der Bedarfs- gemein- schaften mit Kindern an allen Haushalten mit Kindern in %	
		18 - 35	65 und mehr							
	21	22	23	24	25	26	27	28	29	
76	348	6,6	8,9	3,4	26,1	1,1	1,1	6	-	
7650	348	6,6	8,9	3,4	26,1	1,1	1,1	6	-	
77	649	8,0	8,5	3,9	29,3	1,6	1,2	21	3,7	
7750	649	8,0	8,5	3,9	29,3	1,6	1,2	21	3,7	
78	1 224	8,1	12,1	2,1	19,3	1,4	1,5	37	2,5	
7850	603	8,5	10,4	2,5	20,2	1,0	1,1	17	3,3	
7851	621	7,7	13,7	1,8	18,4	1,9	2,0	20	1,8	
79	2 187	6,8	10,6	3,8	23,5	2,2	1,8	71	1,6	
7950	593	7,1	6,6	4,6	28,8	1,6	1,2	14	0,6	
7951	498	3,2	10,4	2,6	21,1	1,8	0,8	8	1,0	
7952	556	7,6	12,6	4,5	22,3	1,8	2,4	28	4,8	
7953	540	9,1	13,0	3,5	20,9	3,7	2,9	21	-	
80	1 955	14,2	12,6	4,6	20,1	4,8	7,9	320	14,5	
8050	788	19,2	9,9	4,2	16,4	5,5	8,2	134	16,3	
8051	595	11,3	15,8	5,7	24,0	5,6	8,2	112	16,8	
8052	572	10,5	12,9	4,0	21,0	3,1	7,1	74	10,0	
81	4 423	16,6	17,2	5,6	16,2	8,5	15,3	1 072	24,5	
8150	799	13,0	21,2	2,4	13,5	5,8	7,6	85	11,1	
8151	1 014	18,2	17,4	4,0	11,9	10,1	16,6	237	30,6	
8152	806	14,6	17,0	5,6	14,4	6,2	9,6	112	16,4	
8153	973	23,4	13,2	7,0	16,9	10,9	20,9	345	34,8	
8154	831	12,2	18,1	8,9	25,0	8,4	18,7	293	24,5	
82	877	12,4	16,6	3,4	15,4	6,7	11,7	.	28,9	
8250	561	11,1	17,3	2,9	13,5	9,4	16,1	171	38,2	
8251	226	8,8	11,1	5,8	23,0	4,0	7,6	56	19,2	
8252	90	30,0	26,7	1,1	7,8	1,2	1,2	.	-	
83	2 016	7,4	14,3	2,9	19,5	2,0	1,4	50	1,5	
8350	688	10,6	11,3	2,8	16,6	1,6	1,3	17	1,8	
8351	728	6,3	15,2	3,6	23,2	1,8	0,9	10	-	
8352	600	5,2	16,7	2,2	18,5	2,7	2,1	23	3,6	
84	2 778	9,3	16,2	4,4	20,6	3,7	4,7	219	4,9	
8450	574	11,0	16,0	5,6	19,9	4,7	7,8	79	12,3	
8451	575	10,6	16,0	4,9	19,8	3,4	2,7	22	1,8	
8452	540	8,3	18,3	3,9	20,0	3,2	5,0	46	4,6	
8453	532	9,2	15,6	4,7	22,7	4,9	6,0	48	3,3	
8454	557	7,0	15,1	2,9	20,5	2,3	2,3	24	2,6	
85	985	13,6	18,3	2,8	13,0	5,6	9,1	116	11,7	
8550	461	13,9	16,9	2,6	14,8	5,2	9,9	53	4,4	
8551	524	13,4	19,5	3,1	11,5	5,9	8,3	63	20,0	
86	1 064	5,2	16,3	2,9	19,6	2,2	1,6	26	1,4	
8650	526	5,3	16,3	2,9	20,5	2,1	1,5	13	1,9	
8651	538	5,0	16,2	3,0	18,8	2,2	1,6	13	1,0	
90	5 020	13,4	14,3	4,9	18,5	3,9	6,6	571	11,0	
9050	631	6,5	17,6	6,3	21,1	1,5	2,0	21	3,8	
9051	678	12,7	18,1	4,7	16,5	3,3	5,3	64	8,9	
9052	546	12,1	12,8	5,5	20,1	5,9	11,5	116	19,1	
9053	600	11,5	16,7	5,0	17,8	4,7	11,1	105	16,8	
9054	1 026	18,1	11,8	4,8	21,2	3,8	6,4	131	12,4	
9055	788	18,1	12,8	3,6	15,9	4,9	6,3	78	11,2	
9056	751	11,1	12,0	4,8	16,4	3,6	4,8	56	5,7	

noch: Strukturdaten nach Statistischen Bezirken und Wahl-/Stimmbezirken

Strukturdaten nach Statistischen Bezirken bzw. Wahl-/Stimmbezirken	Bevölkerung mit Haupt- wohnung am 30.06.2012 insgesamt	Deutsche								
		insgesamt	darunter mit Migra- tions- hinter- grund	Verände- rung 2009 - 2012 in %	Frauen in %	18 Jahre und älter in %	Verände- rung der ab 18-Jähri- gen ggü. 30.06.09 in %	65 Jahre und älter in %	Wohn- dauer in der Woh- nung < 3 Jahre in %	Wohn- dauer in der Woh- nung > 10 Jahre in %
91 Erlenstegen	3 896	3 649	539	-1,9	53,2	84,3	-1,6	30,6	20,0	50,5
9150 Volbehrstr., Ganghoferstr.	1 392	1 290	223	-0,4	52,6	85,7	-0,5	28,1	19,1	52,8
9151 Esperantost., Grimmstr.	1 256	1 185	142	-2,8	56,5	83,6	-2,3	36,9	22,5	44,3
9152 Günthersbühler Str., Erlenstegenstr.	1 248	1 174	174	-2,7	50,6	83,5	-2,0	26,8	18,5	54,3
92 Mögeldorf	5 316	4 652	1 073	3,7	52,5	81,7	2,9	24,3	25,9	39,3
9250 Ostendstr., Thusneldastr.	1 176	1 000	267	9,8	54,0	87,7	11,0	34,6	34,7	37,3
9251 Billrothstr., Ebenreuther Str.	1 718	1 557	450	3,4	51,2	74,7	2,9	17,5	19,4	34,6
9252 Ebenseestr., Föhrenstr.	1 113	966	168	-2,8	50,9	83,1	-3,9	21,2	25,7	46,2
9253 Semmelweisstr., Bürgweg	1 309	1 129	188	4,8	54,4	84,9	2,1	27,3	27,2	41,5
93 Schmausenbuckstraße	4 655	4 461	600	1,8	52,5	84,8	1,1	31,4	21,3	51,5
9350 Leinburger Str., Böcklerstr.	1 220	1 185	141	1,9	54,4	84,7	-0,3	34,2	22,0	43,4
9351 Dientzenhoferstr., Bothmerstr.	1 140	1 088	138	3,0	52,0	83,7	5,0	24,9	21,5	54,4
9352 Fliederweg, Fasanenweg	1 071	1 027	119	-2,6	51,8	86,1	-3,4	37,2	18,6	59,4
9353 Drosselweg, Schwänenweg	1 224	1 161	202	4,5	51,4	84,9	3,6	29,5	22,7	50,0
94 Laufamholz	8 141	7 517	1 184	4,4	52,2	82,3	4,2	25,0	21,8	50,2
9450 Unterbürg, Ölsbacher Weg	1 066	1 008	126	2,4	54,9	86,8	0,9	34,7	18,2	61,4
9451 Rehhofstr., Auerbacher Str.	1 720	1 613	254	15,0	50,6	75,7	17,9	11,4	26,5	32,5
9452 Artelshofer Str., Hirschbacher Str.	1 364	1 254	172	5,6	53,2	83,8	3,2	23,5	26,5	48,3
9453 Laufamholzstr., Am Doktorsfeld	1 230	1 157	178	1,2	49,9	84,2	3,1	26,4	20,5	53,0
9454 Hohensteiner Str., Osternoher Str.	1 450	1 286	254	-1,5	53,6	85,5	-1,2	36,2	15,2	60,8
9455 Henfenfelder Str., Ibsenstr.	1 311	1 199	200	1,6	52,1	80,3	1,0	23,3	22,1	52,6
95 Zerzabelshof	8 108	7 466	1 056	-0,7	56,2	86,1	-0,3	33,9	21,0	48,5
9550 Bingstr., Am Tiergarten	945	927	109	-2,5	72,3	96,8	-3,4	82,3	22,0	41,3
9551 Kritzstr., Fallrohrstr.	1 186	1 110	205	0,3	54,4	85,0	1,8	22,3	20,1	46,6
9552 Beim Grönacker, Kachletstr.	1 230	1 134	214	-2,2	54,9	86,9	-2,7	35,2	18,3	52,1
9553 Aussiger Platz, Heimgartenweg	1 213	1 108	181	3,1	54,2	85,6	3,2	25,9	27,3	45,1
9554 Urbanstr., Rohrmattenstr.	988	943	116	-0,3	55,4	88,4	0,2	30,6	20,6	51,5
9555 Valznerweiherstr., Schedelstr.	1 272	1 180	117	0,4	52,4	81,3	1,6	21,4	19,3	52,7
9556 Viatisstr., Regensburger Str.	1 274	1 064	114	-3,7	52,4	80,8	-2,5	27,8	19,5	48,8
96 Fischbach	5 082	4 825	732	0,8	50,5	81,9	1,6	20,9	20,2	51,5
9650 Flachsroststr., Augraben	1 370	1 322	159	2,0	50,6	81,4	3,1	20,7	17,8	55,4
9651 Am Bauernfeld, Nestroyst.	1 334	1 245	227	2,3	48,8	80,5	3,0	16,9	23,0	46,7
9652 Regensburger Str., Puschkinstr.	1 198	1 151	217	-0,8	49,6	82,6	-0,1	23,3	20,9	49,4
9653 Fischbacher Hauptstr., Birnthon	1 180	1 107	129	-0,8	53,0	83,5	0,3	23,1	19,1	54,3
97 Brunn	805	783	98	-0,9	50,3	84,3	0,9	22,5	11,6	68,2
9750 Brunn, Netzstall	805	783	98	-0,9	50,3	84,3	0,9	22,5	11,6	68,2
244 Wahlkreis Nürnberg-Nord	280 974	226 925	51 439	1,8	52,1	85,2	1,5	20,8	29,4	40,6
245 Wahlkreis Nürnberg-Süd	224 782	187 039	61 300	0,5	52,1	83,7	0,2	25,2	22,8	49,1
501 Stimmkreis Nürnberg-Nord	148 901	121 176	25 770	1,8	51,9	85,7	1,6	20,3	29,3	41,3
502 Stimmkreis Nürnberg-Ost	108 869	91 812	20 013	1,4	52,5	84,9	1,4	22,4	27,9	41,8
503 Stimmkreis Nürnberg-Süd	95 084	84 492	24 787	0,1	52,3	84,0	-0,1	27,3	20,2	53,4
504 Stimmkreis Nürnberg-West	152 902	116 484	42 169	1,3	51,8	83,4	0,6	22,5	26,9	43,3
Stadt Nürnberg	505 756	413 964	112 739	1,2	52,1	84,5	0,9	22,8	26,5	44,4

noch: Strukturdaten nach Statistischen Bezirken und Wahl-/Stimmbezirken

Stat. Bezirk Wahl-/ Stimm- bezirk	Menschen mit Migrationshintergrund ¹⁾									
	insgesamt	mit Bezugsland ...			18 Jahre und älter in %	Verände- rung der ab 18-Jähri- gen ggü. 30.06.09 in %	65 Jahre und älter in %	Wohndau- er in der Wohnung < 3 Jahre in %	Wohndau- er in der Wohnung > 10 Jahre in %	nicht deutsche EU- Bürger insge- samt
		Rumänien in %	Russland, Ukraine, Kasachstan in %	Türkei in %						
	11	12	13	14	15	16	17	18	19	20
91	786	8,8	9,2	5,7	77,4	6,5	26,3	33,6	32,7	128
9150	325	9,2	14,5	3,4	75,1	5,2	24,9	32,3	37,8	52
9151	213	8,0	7,5	3,8	79,3	12,7	35,7	44,1	25,8	33
9152	248	8,9	3,6	10,5	78,6	3,2	20,2	26,2	31,9	43
92	1 737	9,3	15,2	11,7	74,3	8,4	15,0	35,1	22,3	272
9250	443	9,0	9,7	15,6	78,3	16,4	19,2	40,2	22,3	70
9251	611	6,7	25,0	11,9	66,0	1,3	9,8	27,0	18,0	47
9252	315	8,6	10,2	7,3	78,4	-0,4	15,6	29,8	33,0	60
9253	368	14,7	9,8	10,3	79,9	19,0	18,2	46,7	20,1	95
93	794	10,1	10,1	5,3	79,8	5,3	26,7	33,2	35,3	102
9350	176	8,0	11,4	5,7	84,1	5,7	31,8	36,4	25,0	15
9351	190	7,4	4,7	7,4	80,0	-	18,9	38,9	37,9	26
9352	163	12,3	7,4	0,6	77,9	10,4	31,9	33,1	38,7	28
9353	265	12,1	14,7	6,4	78,1	6,2	25,7	27,2	38,1	33
94	1 808	7,0	16,9	10,6	74,2	11,1	19,3	32,8	31,4	235
9450	184	10,9	5,4	19,6	85,3	11,3	35,3	32,6	41,3	22
9451	361	8,6	13,6	6,4	64,3	22,1	8,0	34,1	21,1	50
9452	282	7,4	9,6	10,3	76,6	10,2	19,1	37,9	33,0	44
9453	251	5,2	5,6	7,6	75,3	2,2	19,1	27,5	37,5	41
9454	418	3,3	38,8	8,6	80,9	14,2	25,1	29,2	31,3	30
9455	312	9,0	13,8	15,4	67,0	5,0	15,4	35,9	31,4	48
95	1 698	10,2	9,1	6,5	77,5	6,3	24,2	37,7	29,7	233
9550	127	3,9	7,9	3,9	93,7	-0,8	78,0	27,6	33,9	9
9551	281	11,7	19,9	12,5	72,6	-1,0	14,9	26,0	33,8	26
9552	310	9,0	9,7	6,8	79,7	18,2	26,8	33,2	37,4	50
9553	286	16,1	8,4	7,7	76,9	3,3	17,1	38,8	25,5	30
9554	161	13,7	9,3	3,1	82,6	-12,5	32,3	27,3	38,5	27
9555	209	12,0	3,8	2,9	72,7	24,6	13,4	38,8	28,7	60
9556	324	4,3	3,4	5,2	74,4	11,6	17,9	59,6	17,0	31
96	989	14,4	12,2	3,7	72,8	10,4	19,9	31,9	30,7	145
9650	207	7,2	4,3	0,5	69,6	21,0	23,7	31,4	36,2	35
9651	316	14,6	11,4	5,7	73,7	14,8	19,3	31,3	30,7	49
9652	264	22,0	23,5	0,4	73,1	3,2	22,7	32,2	31,1	19
9653	202	11,4	6,9	8,4	74,3	4,9	13,4	32,7	24,8	42
97	120	27,5	6,7	-	83,3	-1,0	23,3	20,8	51,7	16
9750	120	27,5	6,7	-	83,3	-1,0	23,3	20,8	51,7	16
244	105 488	8,2	11,8	15,5	79,3	7,6	13,3	38,0	27,6	21 799
245	99 043	13,9	18,0	15,5	78,3	6,7	16,6	31,5	32,8	13 916
501	53 495	8,6	11,1	14,2	80,4	8,5	13,5	39,1	28,5	12 464
502	37 070	8,4	13,7	14,8	78,1	6,1	14,5	36,0	27,7	5 938
503	35 379	11,4	21,6	13,2	78,0	5,6	19,6	29,1	36,8	3 797
504	78 587	13,6	14,8	17,7	78,4	7,4	13,9	34,0	29,4	13 516
NBG	204 531	11,0	14,8	15,5	78,8	7,1	14,9	34,9	30,1	35 715

noch: Strukturdaten nach Statistischen Bezirken und Wahl-/Stimmbezirken

Stat. Bezirk Wahl-/ Stimm- bezirk	Haushalte insgesamt	und zwar				Arbeitslose SGB II+III je 100 Ein- wohner im Alter von 15 bis unter 65 Jahre	Leistungsempfänger SGB II			
		1-Personenhaushalte mit Personen im Alter von bis unter Jahre in %		Allein- erziehende in %	Haushalte mit Kindern in %		Erwerbs- fähige Leis- tungsberech- tigte je 100 Einwohner im Alter von 15 bis unter 65 Jahre	Personen in Bedarfs- gemein- schaften	Anteil der Bedarfs- gemein- schaften mit Kindern an allen Haushalten mit Kindern in %	
		18 - 35	65 und mehr							
	21	22	23	24	25	26	27	28	29	
91	1 927	8,1	16,1	3,9	18,5	1,6	1,2	40	2,0	
9150	745	8,3	15,8	3,0	16,9	2,1	1,5	20	3,2	
9151	549	5,8	20,4	4,0	21,3	0,3	1,1	8	0,9	
9152	633	9,8	12,6	5,1	18,0	2,1	1,0	12	1,8	
92	2 709	11,0	14,9	3,9	21,3	4,5	7,4	364	11,8	
9250	681	14,4	19,2	3,1	13,8	5,7	8,6	82	17,0	
9251	710	5,5	10,7	4,9	34,2	4,2	7,9	151	13,6	
9252	593	11,3	12,6	3,9	19,7	5,1	7,0	63	6,0	
9253	725	13,1	16,8	3,6	17,0	3,4	6,2	68	9,8	
93	2 450	6,9	19,5	2,8	17,3	1,1	0,9	28	0,7	
9350	672	5,8	26,2	2,7	16,2	1,9	2,3	16	0,9	
9351	580	7,4	15,2	3,4	19,5	0,7	0,6	6	1,8	
9352	555	4,3	22,0	3,1	16,8	0,4	-	-	-	
9353	643	10,0	14,2	2,2	17,0	1,3	0,8	6	-	
94	3 911	6,8	14,9	4,0	23,2	3,0	4,4	303	6,8	
9450	557	6,1	19,2	2,5	15,6	1,8	1,0	8	2,3	
9451	711	5,8	9,0	3,1	36,0	1,3	0,4	5	-	
9452	716	11,2	13,7	4,9	19,6	3,4	5,8	70	9,3	
9453	587	7,7	13,1	3,7	20,6	2,0	2,7	24	2,5	
9454	725	4,4	19,2	4,3	19,0	7,6	15,1	161	24,6	
9455	615	5,5	15,8	5,5	26,7	2,5	2,6	35	6,1	
95	3 779	10,2	17,4	4,1	18,7	3,4	4,3	268	6,6	
9550	126	9,5	15,1	6,3	16,7	4,0	5,4	16	23,8	
9551	642	14,2	13,7	5,1	18,4	4,6	5,9	72	12,7	
9552	694	9,8	23,1	3,3	15,7	3,3	4,1	34	4,6	
9553	669	11,2	16,1	3,9	16,7	5,2	6,3	62	8,0	
9554	571	8,4	20,7	4,0	14,7	3,2	3,8	27	4,8	
9555	631	9,5	15,7	3,0	21,6	1,8	2,1	22	2,9	
9556	446	7,2	14,3	5,2	28,5	1,9	3,2	35	3,9	
96	2 337	7,2	12,1	4,2	24,7	2,5	2,6	119	3,6	
9650	580	4,1	10,0	3,1	26,6	2,2	0,8	7	-	
9651	604	7,5	9,6	4,6	26,8	3,9	4,3	52	5,6	
9652	566	8,1	16,3	4,1	23,3	2,0	2,7	27	3,8	
9653	587	9,0	12,8	5,1	22,0	2,0	2,7	33	5,4	
97	341	2,9	9,7	3,8	23,5	1,3	1,3	13	3,8	
9750	341	2,9	9,7	3,8	23,5	1,3	1,3	13	3,8	
244	158 892	19,3	12,3	4,1	15,8	5,9	9,5	25 569	16,2	
245	113 243	10,7	14,5	4,8	19,5	6,1	9,9	20 431	16,5	
501	85 001	19,9	12,0	3,9	15,1	5,5	8,7	12 388	14,8	
502	59 871	17,4	13,2	4,3	16,9	5,3	8,7	8 850	14,7	
503	46 513	7,4	15,9	4,6	20,0	4,8	7,6	6 521	13,1	
504	80 750	14,7	13,1	4,9	18,4	7,5	12,6	18 241	20,9	
NBG	272 135	15,7	13,2	4,4	17,3	6,0	9,7	46 000	16,4	

1) Ausländerinnen/Ausländer und Deutsche mit Migrationshintergrund

2) Die Statistischen Bezirke 17 und 18 (zu 17), 34 und 36 (zu 36), 38 und 39 (zu 38), 40 und 41 (zu 40), 42 und 43 (zu 43) und 75 und 87 (zu 75) werden im Rahmen der Wahlstatistik mit Nachbarbezirken zusammengefasst.

2. Bundestagswahl

2.1 Wahlberechtigte und Wahlbeteiligung

Tab. 2.1.1: Wahlberechtigte, Wähler, Wahlbeteiligung bei den Bundestagswahlen 1949 bis 2005 und bei den Europawahlen 1989 bis 2009 in den Wahlkreisen 244 und 2' 5 (heutiger Gebietsstand)

Jahr der Wahl	Stadt Nürnberg			Stadt Schwabach			Wahlkreis 244 ¹⁾ (Nord)			Wahlkreis 245 ²⁾ (Süd)		
	Wahlberechtigte	Wähler		Wahlberechtigte	Wähler		Wahlberechtigte	Wähler		Wahlberechtigte	Wähler	
		Zahl	%		Zahl	%		Zahl	%		Zahl	%
	1	2	3	4	5	6	7	8	9	10	11	12
Bundestagswahlen												
1949	266 314	210 577	79,1	15 625	12 851	82,2	138 730	109 678	79,1	143 209	113 750	79,4
1953	292 853	250 082	85,4	16 921	14 360	84,9	152 556	130 254	85,4	156 882	134 188	85,5
1957	327 479	279 985	85,5	17 573	15 644	89,0	170 593	145 829	85,5	174 459	149 800	85,9
1961	351 908	294 074	83,6	19 361	17 307	89,4	183 318	153 167	83,6	187 951	158 214	84,2
1965	356 339	300 643	84,4	20 199	17 520	86,7	185 626	156 589	84,4	190 912	161 574	84,6
1969	355 436	298 804	84,1	20 698	17 944	86,7	190 089	159 240	83,8	186 045	157 508	84,7
1972 ³⁾	368 051	329 067	89,4	22 813	20 669	90,6	191 724	171 390	89,4	199 140	178 346	89,6
1976	357 178	315 167	88,2	23 836	21 514	90,3	199 203	174 564	87,6	181 811	162 117	89,2
1980	351 665	303 291	86,2	25 445	22 568	88,7	192 299	164 499	85,5	184 811	161 360	87,3
1983	351 661	301 136	85,6	25 979	22 910	88,2	190 634	161 848	84,9	187 006	162 198	86,7
1987	357 499	286 908	80,3	26 433	21 522	81,4	194 283	154 847	79,7	189 649	153 583	81,0
1990	365 070	266 216	72,9	27 372	20 676	75,5	197 680	143 042	72,4	194 762	143 850	73,9
1994	354 624	273 329	77,1	28 210	21 677	76,8	192 074	147 431	76,8	190 760	147 575	77,4
1998	339 353	267 235	78,7	28 028	22 127	78,9	182 328	143 452	78,7	185 053	145 910	78,8
2002	337 203	263 591	78,2	28 497	22 775	79,9	181 437	142 410	78,5	184 263	143 956	78,1
2005	338 386	254 954	75,3	28 942	22 393	77,4	183 712	139 713	76,1	183 616	137 634	75,0
2009	345 218	239 209	69,3	29 192	20 731	71,0	189 738	135 154	71,2	184 672	124 786	67,6
Zum Vergleich Europawahlen												
1989	360 478	216 506	60,1	26 804	15 944	59,5	195 322	117 196	60,0	191 960	115 254	60,0
1994	356 845	204 510	57,3	28 274	15 583	55,1	193 424	110 992	57,3	191 695	109 171	57,0
1999	337 522	145 137	43,0	28 128	11 705	41,6	181 311	78 747	43,4	184 339	78 095	42,4
2004	337 154	138 384	41,0	28 694	11 376	39,6	181 753	76 847	42,3	184 095	72 913	39,6
2009	345 854	138 900	40,1	29 197	12 172	41,7	190 145	80 056	42,1	184 906	71 016	38,4

1) bis 1998 Wahlkreis Nr. 230; 2002 und 2005 Wahlkreis Nr. 245; seit 17. März 2008 Nr. 244
2) bis 1998 Wahlkreis Nr. 231; 2002 und 2005 Wahlkreis Nr. 246; seit 17. März 2008 Nr. 245
3) 18 – 21-Jährige erstmals stimmberechtigt
Quelle: Einwohnermelderegister, Bayerisches Landesamt für Statistik und Datenverarbeitung

Tab. 2.1.2: Wahlbeteiligung nach Altersgruppen und Geschlecht bei der Bundestagswahl 2009 und 2005, der Stadtratswahl 2008, der Landtagswahl 2008 und der Europawahl 2009

Alter in Jahren von ... bis unter ...	Wahlbeteiligung in %														
	insgesamt					Männer					Frauen				
	BTW05	STW08	LTW08	EUW09	BTW09	BTW05	STW08	LTW08	EUW09	BTW09	BTW05	STW08	LTW08	EUW09	BTW09
	1	2	3	4	5	6	7	8	9	10	11	12	13	14	15
18 - 25	63,0	34,6	36,9	30,2	61,8	65,1	36,5	39,2	30,5	62,9	61,1	33,0	34,8	29,9	60,9
25 - 35	69,7	35,1	42,5	30,5	66,1	69,0	35,8	44,6	31,1	67,2	70,5	34,4	40,3	30,0	65,0
35 - 45	74,8	44,2	49,6	36,1	69,7	75,0	42,9	50,2	35,5	69,2	74,7	45,6	48,9	36,7	70,3
45 - 60	75,9	51,1	53,7	42,4	73,1	75,8	50,8	55,6	41,8	72,5	76,1	51,4	51,8	42,9	73,7
60 u.mehr	79,6	62,2	64,2	51,1	74,3	82,6	66,3	69,1	53,9	78,0	77,5	59,3	60,7	49,2	71,8
Auswahlbezirke zusammen	74,8	49,5	52,6	41,2	70,7	75,5	50,0	54,6	41,3	71,6	74,2	49,1	50,9	41,2	69,9
Gesamtstadt	75,3	50,1	55,8	40,1	69,3										

Quelle: Repräsentativstatistik 2009, 2008 und 2005

Tab. 2.1.3: Nürnberger Wahlbezirke mit der höchsten Wahlbeteiligung ¹⁾ bei der Bundestagswahl 2009 im Vergleich zur Bundestagswahl 2005

Wahlbezirk	BezNr.	Anteil in %		Veränderung	
		2009	2005	in %-Punkten	in %
		1	2	3	4
Fliederweg, Fasanenweg	9352	86,8	90,1	-3,3	-3,7
Albert-Ortmann-Str., Rostocker Str.	7253	85,9	88,2	-2,3	-2,6
Dientzenhoferstr., Bothmerstr.	9351	85,7	89,5	-3,8	-4,2
Rehhofstr., Auerbacher Str.	9451	85,5	90,1	-4,7	-5,2
Jauerstr., Josef-Simon-Str.	3651	85,1	88,9	-3,9	-4,3
Günthersbühler Str., Erlenstegenstr.	9152	84,5	91,1	-6,6	-7,2
Spargelfeldweg, Walter-Braun-Str.	7352	84,5	84,2	0,3	0,4
Unterbürg, Ölsbacher Weg	9450	84,2	88,2	-4,0	-4,5
Lerchenstr., Forchheimer Str.	7254	84,0	87,6	-3,6	-4,1
Reutleser Str., Kitzinger Str.	7951	83,9	86,5	-2,6	-3,0

1) Wahlbeteiligung mit Briefwahlfaktor
Quelle: amtliches Endergebnis 2009 und 2005

Tab. 2.1.4: Nürnberger Wahlbezirke mit der niedrigsten Wahlbeteiligung ¹⁾ bei der Bundestagswahl 2009 im Vergleich zur Bundestagswahl 2005

Wahlbezirk	BezNr.	Anteil in %		Veränderung	
		2009	2005	in %-Punkten	in %
		1	2	3	4
Witschelstr., Holzschuherstr.	2152	41,5	48,1	-6,6	-13,7
Ferdinandstr., Adolf-Braun-Str.	6550	44,4	59,5	-15,1	-25,4
Industriestr., Maybachstr.	1750	45,3	53,5	-8,1	-15,2
Gernotstr., Zollerstr.	2053	45,3	51,8	-6,5	-12,5
Eisenstr., Lochnerstr.	1951	46,0	56,4	-10,5	-18,5
Bertha-von-Suttner-Str., Zweigstr.	2153	46,3	50,6	-4,3	-8,5
Dianastr., Katzwanger Str.	4350	46,7	53,8	-7,1	-13,2
Leonhardstr., Schanzäckerstr.	0453	47,8	53,7	-5,9	-11,0
Hans-Schmidt-Str., Waldaustr.	1950	48,2	57,6	-9,4	-16,3
Warmbrunner Str., Reinerzer Str.	3653	48,2	60,1	-11,9	-19,7

1) Wahlbeteiligung mit Briefwahlfaktor
Quelle: amtliches Endergebnis 2009 und 2005

Tab. 2.1.5: Zweitstimmenanteile nach Geschlecht und Altersgruppen bei den Bundestagswahlen 2009 und 2005

Alter in Jahren von ... bis unter ...	CSU		SPD		FDP		GRÜNE		DIE LINKE	
	2009	2005	2009	2005	2009	2005	2009	2005	2009	2005
	1	2	3	4	5	6	7	8	9	10
Männer										
18 - 25	21,8	27,7	17,1	35,1	15,1	7,4	14,7	14,7	9,5	3,2
25 - 35	25,7	29,8	12,8	30,1	20,8	8,2	14,2	14,2	9,0	2,4
35 - 45	22,8	30,1	19,6	34,3	15,7	4,5	18,0	13,2	11,7	2,1
45 - 60	23,3	35,7	24,4	32,9	13,0	5,1	15,2	8,4	15,1	1,3
60 u. mehr	38,6	47,5	28,7	34,5	12,2	3,4	6,1	2,9	7,9	1,0
zusammen	28,4	36,9	22,3	33,5	14,7	5,1	12,6	9,0	10,7	1,7
Frauen										
18 - 25	24,6	28,4	17,0	40,2	12,2	5,1	23,2	11,6	8,6	1,8
25 - 35	28,4	27,6	15,9	38,3	16,4	4,8	20,7	14,5	6,9	1,4
35 - 45	26,5	30,9	19,3	35,0	12,2	4,4	21,4	15,3	10,6	1,2
45 - 60	27,8	36,0	24,5	36,3	10,8	4,2	18,8	9,5	11,5	0,9
60 u. mehr	45,0	48,5	29,9	37,4	9,7	3,1	5,5	3,5	4,1	0,3
zusammen	34,1	38,3	23,9	37,0	11,5	4,0	14,7	9,1	7,6	0,9
Männer und Frauen zusammen										
zusammen	31,4	37,7	23,1	35,3	13,1	4,5	13,7	10,0	9,1	1,3
Gesamtstadtergebnis im Vergleich										
Urnenwahl	30,9	36,8	24,6	35,3	12,2	4,3	12,6	10,2	10,2	1,2
einschl. Briefwahl	31,9	37,7	23,6	34,6	12,8	4,5	13,0	10,1	9,5	1,2

Quelle: Repräsentativstatistik 2009 und 2005

Tab. 2.1.6: Vergabe der Wahlkreismandate bei den Bundestagswahlen 1953 bis 2009 in den Nürnberger Wahlkreisen (heutiger Gebietsstand)

Bundestagswahl	Wahlkreis 227 Nürnberg						Wahlkreis 228 Nürnberg-Fürth					
	Partei	Bewerberin/ Bewerber ¹⁾	Erststimmenanteil	Partei	Bewerberin/ Bewerber ¹⁾	Erststimmenanteil	Partei	Bewerberin/ Bewerber ¹⁾	Erststimmenanteil	Partei	Bewerberin/ Bewerber ¹⁾	Erststimmenanteil
1953	SPD	Sassnick Walter	41,2	CSU	Schäfer Karl	33,5	SPD	Seidel Max	40,7	CSU	Dr. Winter Friedrich	32,8
1957	CSU	Stiller Georg	43,8	SPD	Strobel Käte	42,0	CSU	Dr. Winter Friedrich	43,2	SPD	Seidel Max	42,3
1961	SPD	Strobel Käte	41,1	CSU	Stiller Georg	39,4	SPD	Seidel Max	40,9	CSU	Dr. Winter Friedrich	39,1
Bundestagswahl	Wahlkreis 244 Nürnberg-Nord ²⁾						Wahlkreis 245 Nürnberg-Süd ³⁾					
	Partei	Bewerberin/ Bewerber ¹⁾	Erststimmenanteil	Partei	Bewerberin/ Bewerber ¹⁾	Erststimmenanteil	Partei	Bewerberin/ Bewerber ¹⁾	Erststimmenanteil	Partei	Bewerberin/ Bewerber ¹⁾	Erststimmenanteil
1965	SPD	Kurlbaum Georg	42,4	CSU	Dr. Rost Sieghard	40,4	SPD	Strobel Käte	47,0	CSU	Stiller Georg	36,8
1969	SPD	Batz Hans	47,1	CSU	Dr. Schneider Oscar	39,3	SPD	Strobel Käte	54,5	CSU	Cantzler Roland	34,0
1972	SPD	Batz Hans	51,9	CSU	Dr. Schneider Oscar	40,3	SPD	Lutz Egon	58,0	CSU	Cantzler Roland	36,0
1976	SPD	Batz Hans	46,4	CSU	Dr. Schneider Oscar	46,0	SPD	Lutz Egon	51,9	CSU	Höffkes Peter	41,1
1980	SPD	Schmidt Renate	45,1	CSU	Dr. Schneider Oscar	44,9	SPD	Lutz Egon	50,3	CSU	Höffkes Peter	41,1
1983	CSU	Dr. Schneider Oscar	49,6	SPD	Schmidt Renate	40,2	CSU	Höffkes Peter	47,1	SPD	Lutz Egon	45,0
1987	CSU	Dr. Schneider Oscar	46,5	SPD	Schmidt Renate	37,9	CSU	Höffkes Peter	45,2	SPD	Lutz Egon	41,0
1990	SPD	Schmidt Renate	42,3	CSU	Dr. Schneider Oscar	40,8	CSU	Blank Renate	43,4	SPD	Schmidbauer Horst	39,0
1994	CSU	Wöhl Dagmar	44,5	SPD	Gloser Günter	39,7	CSU	Blank Renate	45,5	SPD	Schmidbauer Horst	42,6
1998	SPD	Gloser Günter	45,5	CSU	Wöhl Dagmar	42,8	SPD	Schmidbauer Horst	48,0	CSU	Blank Renate	42,5
2002	CSU	Wöhl Dagmar	45,8	SPD	Gloser Günter	42,4	CSU	Blank Renate	47,5	SPD	Schmidbauer Horst	42,1
2005	CSU	Wöhl Dagmar	42,0	SPD	Gloser Günter	39,9	CSU	Blank Renate	44,0	SPD	Burkert Martin	38,8
2009	CSU	Wöhl Dagmar	36,6	SPD	Gloser Günter	30,9	CSU	Frieser Michael	38,6	SPD	Burkert Martin	30,2

1) Gewählte Bewerberinnen bzw. Bewerber sind jeweils zuerst genannt
2) bis 1998 Wahlkreis Nr. 230; 2002 und 2005 Wahlkreis Nr. 245; seit 17. März 2008 Nr. 244
3) bis 1998 Wahlkreis Nr. 231; 2002 und 2005 Wahlkreis Nr. 246; seit 17. März 2008 Nr. 245
Quelle: Bayerisches Landesamt für Statistik und Datenverarbeitung, Amt für Stadtforschung und Statistik für Nürnberg und Fürth

Tab. 2.1.7: Erststimmenanteile bei den Bundestagswahlen 1953 bis 2009 in den Wahlkreisen 244 und 245 (heutiger Gebietsstand)

Bundestagswahl	Wahlkreis 244 Nürnberg-Nord ¹⁾			Wahlkreis 245 Nürnberg-Süd ²⁾		
	CSU	SPD	Abstand in %-Punkten	CSU	SPD	Abstand in %-Punkten
	1	2	3	4	5	6
1953	35,7	37,5	1,8	31,8	43,7	11,9
1957	46,8	38,0	8,8	41,5	45,0	3,5
1961	42,3	36,2	6,1	37,6	44,6	7,0
1965	41,4	41,1	0,3	36,9	47,3	10,4
1969	39,2	47,4	8,2	35,4	52,7	17,3
1972	40,4	52,0	11,6	36,5	57,4	20,9
1976	45,4	47,0	1,6	42,7	50,1	7,4
1980	44,5	45,6	1,1	42,6	48,8	6,2
1983	49,2	40,7	8,5	48,7	43,5	3,2
1987	46,0	38,3	7,7	46,8	39,8	7,0
1990	40,8	42,3	1,5	43,4	39,0	4,4
1994	44,5	39,7	4,8	45,5	42,6	2,9
1998	42,8	45,5	2,7	42,5	48,0	5,5
2002	45,8	42,4	3,4	47,5	42,1	5,4
2005	42,0	39,9	2,1	44,0	38,8	5,2
2009	36,6	30,9	5,7	38,6	30,2	8,4

1) bis 1998 Wahlkreis Nr. 230; 2002 und 2005 Wahlkreis Nr. 245; seit 17. März 2008 Nr. 244
2) bis 1998 Wahlkreis Nr. 231; 2002 und 2005 Wahlkreis Nr. 246; seit 17. März 2008 Nr. 245
Quelle: Bayerisches Landesamt für Statistik und Datenverarbeitung

Tab. 2.1.8: Erst- und Zweitstimmenanteile bei den Bundestagswahlen 1972 bis 2009 in den Wahlkreisen 244 und 245 (heutiger Gebietsstand)

Bundes- tagswahl	Wahl- betei- ligung	Erststimmen					Zweitstimmen				
		CSU	SPD	GRÜNE	FDP	SONSTIGE	CSU	SPD	GRÜNE	FDP	SONSTIGE
		1	2	3	4	5	6	7	8	9	10
Wahlkreis 244 Nürnberg-Nord ¹⁾											
1972	89,4	40,4	52,0	-	5,8	1,8	39,8	49,0	-	9,8	1,5
1976	87,6	45,4	47,0	-	6,0	1,6	44,8	45,5	-	8,3	1,4
1980	85,5	44,5	45,6	2,5	6,8	0,6	42,9	43,6	1,9	10,7	1,0
1983	84,9	49,2	40,7	6,2	2,7	1,2	45,8	38,8	7,3	6,8	1,2
1987	79,7	46,0	38,3	9,1	4,6	2,0	42,4	34,4	12,0	9,1	2,1
1990	72,4	40,8	42,3	6,0	8,5	2,3	38,6	34,8	6,8	11,1	8,6
1994	76,8	44,5	39,7	7,7	3,2	4,8	40,3	37,3	8,9	7,2	6,3
1998	78,7	42,8	45,5	4,9	2,0	4,8	37,7	41,8	8,9	5,0	6,6
2002	78,5	45,8	42,4	5,9	3,1	2,9	42,7	37,0	11,5	5,0	3,8
2005	76,1	42,0	39,9	7,2	3,9	7,3	35,9	33,6	12,5	9,0	8,9
2009	71,2	36,6	30,9	11,3	8,0	13,2	29,9	22,2	15,6	13,8	18,4
Wahlkreis 245 Nürnberg-Süd ²⁾											
1972	89,6	36,5	57,4	-	4,3	1,7	36,2	54,2	-	8,1	1,5
1976	89,2	42,7	50,1	-	5,5	1,7	42,5	48,8	-	7,4	1,3
1980	87,3	42,6	48,8	2,0	5,9	0,7	41,4	46,8	1,5	9,4	0,9
1983	86,7	48,7	43,5	4,6	2,4	0,9	46,2	41,8	5,5	5,4	1,1
1987	81,0	46,8	39,8	7,3	4,0	2,0	44,3	38,2	8,2	7,1	2,2
1990	73,9	43,4	39,0	4,8	6,1	6,7	41,7	36,3	4,1	9,2	8,7
1994	77,4	45,5	42,6	4,9	2,9	4,1	43,1	39,2	5,7	5,6	6,3
1998	78,8	42,5	48,0	3,0	1,8	4,7	39,9	44,7	5,0	4,0	6,5
2002	78,1	47,5	42,1	4,6	3,7	2,2	47,8	37,6	6,8	4,1	3,6
2005	75,0	44,0	38,8	5,5	4,0	7,7	40,1	35,3	7,5	7,6	9,5
2009	67,6	38,6	30,2	8,2	8,5	14,5	34,6	24,9	9,9	11,8	18,9
Stadt Nürnberg insgesamt (ohne Schwabach)											
1972	89,4	38,0	55,1	-	5,1	1,8	37,5	52,0	-	9,0	1,5
1976	88,2	43,6	49,1	-	5,7	1,6	43,2	47,6	-	7,9	1,4
1980	86,2	43,0	47,7	2,2	6,4	0,6	41,8	45,6	1,7	10,0	0,9
1983	85,6	48,3	42,6	5,4	2,6	1,1	45,5	40,7	6,5	6,1	1,2
1987	80,3	45,8	39,5	8,3	4,3	2,1	43,0	36,5	10,3	8,1	2,2
1990	72,9	41,8	41,2	5,3	7,3	4,4	39,8	35,8	5,5	10,2	8,7
1994	77,1	44,8	41,2	6,4	3,0	4,6	41,5	38,5	7,3	6,3	6,4
1998	78,7	42,6	46,7	4,0	1,9	4,8	38,6	43,3	7,0	4,4	6,6
2002	78,2	46,5	42,5	5,0	3,3	2,6	44,9	37,6	9,2	4,5	3,8
2005	75,3	42,8	39,8	6,1	3,8	7,5	37,7	34,6	10,1	8,2	9,5
2009	69,3	37,4	30,9	9,7	8,1	14,1	31,8	23,6	13,0	12,8	18,8

1) bis 1998 Wahlkreis Nr. 230; 2002 und 2005 Wahlkreis Nr. 245; seit 17. März 2008 Nr. 244
2) bis 1998 Wahlkreis Nr. 231; 2002 und 2005 Wahlkreis Nr. 246; seit 17. März 2008 Nr. 245
Quelle: Bayerisches Landesamt für Statistik und Datenverarbeitung

Tab. 2.1.9: Stimmensplitting bei der Bundestagswahl 2009 in Nürnberg

Zweit- stimme	Erststimme					
	CSU	SPD	GRÜNE	FDP	DIE LINKE	SONSTIGE
	1	2	3	4	5	6
CSU	90,2	3,6	1,3	3,6	0,3	0,6
SPD	2,9	90,4	4,1	0,3	1,2	0,7
GRÜNE	4,2	41,5	49,1	1,3	2,5	1,1
FDP	43,9	4,4	2,2	46,3	0,8	2,0
DIE LINKE	3,0	15,6	4,6	1,1	73,0	2,2
SONSTIGE	13,5	10,6	10,5	6,2	7,2	48,8

Lesehilfe: Die Zweitstimmenwähler der links aufgeführten Parteien wählten mit ihrer Erststimme zu ...% eine/-n Kandidaten/-in der rechts aufgeführten Parteien.
Quelle: Repräsentativstatistik 2009

2.2 Ergebnisse der Bundestagswahl 2009 nach Statistischen Bezirken, Wahlbezirken und Wahlkreisen

Tab. 2.2.1: Ergebnisse der Bundestagswahl 2009 im Wahlkreis 244 Nürnberg-Nord

Statistische Bezirke und Wahlbezirke	Wahlberechtigte			Wählerinnen und Wähler		Wahlbeteiligung ³⁾	ungültige		gültige	
	insgesamt ²⁾	dar. mit Wahrschein		insgesamt	dar. mit WS		%	Erst-	Zweit-	Erst-
		Zahl	%			Stimmen		Stimmen		
	1	2	3	4	5	6	7	8	9	10
01 Altstadt, St. Lorenz	3 182	794	25,0	1 358	3	66,5	11	8	1 347	1 350
0150 Karl-Grillenberger-Str., Josephsplatz	1 125	280	24,9	546	-	72,4	4	2	542	544
0151 Kornmarkt, Lorenzer Str.	1 010	284	28,1	389	3	65,1	4	3	385	386
0152 Kaiserstr., Jakobsplatz	1 047	230	22,0	423	-	61,4	3	3	420	420
02 Marienvorstadt	863	217	25,1	418	-	72,5	3	3	415	415
0250 Marienstr., Bahnhofstr.	863	217	25,1	418	-	72,5	3	3	415	415
03 Tafelhof	536	77	14,4	254	-	61,1	3	2	251	252
0350 Dietzstr., Bahnhofplatz	536	77	14,4	254	-	61,1	3	2	251	252
04 Gostenhof	3 969	594	15,0	1 716	9	57,3	22	16	1 694	1 700
0450 Eberhardshofstr., Untere Kanalstr.	933	147	15,8	423	3	60,1	1	2	422	421
0451 Obere Kanalstr., Imhoffstr.	706	100	14,2	317	3	58,0	6	5	311	312
0452 Knauerstr., Hessestr.	758	125	16,5	378	2	65,4	6	4	372	374
0453 Leonhardstr., Schanzäckerstr.	865	104	12,0	315	1	47,8	4	1	311	314
0454 Gostenhofer Schulgasse, Zufuhrstr.	707	118	16,7	283	-	56,0	5	4	278	279
05 Himpfelshof	3 845	1 003	26,1	1 893	8	74,0	18	15	1 875	1 878
0550 Bärenschanzstr., Roonstr.	966	199	20,6	491	2	70,3	5	4	486	487
0551 Obere Turnstr., Rosenastr., Am Plärrer	895	234	26,1	377	-	67,1	6	6	371	371
0552 Blumenthalstr., Himpfelshofstr.	1 120	278	24,8	615	4	78,3	6	4	609	611
0553 Deutschherrnstr., Praterstr.	864	292	33,8	410	2	79,6	1	1	409	409
06 Altstadt, St. Sebald	6 658	1 796	27,0	3 248	12	74,4	42	34	3 206	3 214
0650 Maxtormauer, Egidienplatz	1 048	264	25,2	537	-	75,4	11	7	526	530
0651 Rosental, Laufertormauer	1 104	270	24,5	584	4	75,9	7	6	577	578
0652 Judengasse, Neue Gasse	1 166	313	26,8	543	-	72,3	3	2	540	541
0653 Neutormauer, Sebalder Platz	1 112	307	27,6	539	2	74,7	5	5	534	534
0654 Burg, Paniersplatz	1 175	347	29,5	545	6	74,1	5	3	540	542
0655 Hallertor, Hauptmarkt	1 053	295	28,0	500	-	74,3	11	11	489	489
07 St. Johannis	5 748	1 548	26,9	2 743	20	73,2	31	29	2 712	2 714
0750 Johannisstr., Großweidenmühlstr.	879	229	26,1	402	11	69,4	7	7	395	395
0751 Burgschmietstr., Hallerwiese	1 172	320	27,3	531	1	71,4	4	5	527	526
0752 Jagdstr., Frommannstr.	1 256	332	26,4	659	2	77,6	7	7	652	652
0753 Palmplatz, Lange Zeile	1 468	394	26,8	707	1	73,8	8	6	699	701
0754 Frauenholzstr., Hallerstr.	973	273	28,1	444	5	72,0	5	4	439	440
08 Pirckheimerstraße	5 234	1 198	22,9	2 585	8	71,1	24	16	2 561	2 569
0850 Archivstr., Vestnertorgraben	935	199	21,3	450	1	68,4	5	3	445	447
0851 Krelingstr., Friedrichstr.	1 202	355	29,5	589	2	77,1	5	1	584	588
0852 Schwanhäuserstr., Tuchergartenstr.	1 163	224	19,3	605	3	70,2	3	5	602	600
0853 Lindenaststr., Schonhoverstr.	910	196	21,5	484	2	73,6	4	4	480	480
0854 Wurzelbauerstr., Veillodterstr.	1 024	224	21,9	457	-	65,6	7	3	450	454
09 Wöhrd	6 880	1 486	21,6	3 401	9	70,0	43	30	3 358	3 371
0950 Berliner Platz, Rennweg	1 074	273	25,4	492	3	69,9	5	3	487	489
0951 Martin-Richter-Str., Stresemannplatz	1 054	210	19,9	498	-	66,3	6	4	492	494
0952 Feldgasse, Krellerstr.	876	173	19,7	418	2	66,4	7	5	411	413
0953 Rathenauplatz, Merckelgasse	977	209	21,4	503	-	72,0	5	2	498	501
0954 Flötnerstr., Waechterstr.	961	163	17,0	512	-	69,5	6	4	506	508
0955 Obere Zwingenstr., Wöhrder Hauptstr.	1 033	228	22,1	529	1	72,2	8	6	521	523
0956 Keßlerplatz, Prinzregentenufer	905	230	25,4	449	3	73,6	6	6	443	443
10 Ludwigsfeld	6 398	1 190	18,6	2 877	8	62,6	51	47	2 826	2 830
1050 Schultheißallee, Dutzendteichstr.	1 005	234	23,3	521	1	74,0	5	4	516	517
1051 Scharrerstr., Weddigenstr.	718	127	17,7	315	-	60,8	6	4	309	311
1052 Parsberger Str., Regensburger Str.	893	137	15,3	383	2	57,4	10	12	373	371
1053 Bestelmeyerstr., Velburger Str.	870	121	13,9	400	-	59,3	11	10	389	390
1054 Peterstr., Schloßstr.	956	185	19,4	392	1	59,4	9	10	383	382
1055 Neubleiche, Schanzenstr.	877	206	23,5	403	1	68,3	6	4	397	399
1056 Vordere Cramergasse, Gottfriedstr.	1 079	180	16,7	463	3	58,6	4	3	459	460
11 Glockenhof	10 319	2 015	19,5	4 624	17	63,3	68	57	4 556	4 567
1150 Heideloffplatz, Scheurlstr.	1 179	199	16,9	457	-	54,9	10	5	447	452
1151 Strauchstr., Harsdörfferplatz	916	174	19,0	349	2	56,1	5	7	344	342
1152 Regensburger Str., Sophienstr.	972	175	18,0	345	1	52,6	6	5	339	340
1153 Harsdörfferstr., Herbartstr.	929	195	21,0	415	3	64,4	10	10	405	405
1154 Anton-Müller-Platz, Hintere Bleiweißstr.	1 334	299	22,4	525	2	60,7	4	2	521	523
1155 Sybelstr., Hallerhüttenstr.	825	201	24,4	383	1	69,6	10	7	373	376
1156 Hainstr., Erdastr.	907	180	19,8	485	5	71,9	2	2	483	483
1157 Wilhelminenstr., Forstthofstr.	1 112	186	16,7	545	1	64,9	4	5	541	540
1158 Siglindenstr., Nibelungenstr.	1 118	199	17,8	585	1	69,3	13	10	572	575
1159 Wilhelm-Spaeth-Str., Lichtenhofstr.	1 027	207	20,2	535	1	71,3	4	4	531	531

noch: Ergebnisse der Bundestagswahl 2009 im Wahlkreis 244 Nürnberg-Nord

Stat. Bezirke und Wahl- bezirke	gültige Erststimmen für						gültige Zweitstimmen für											
	CSU		SPD		Sonstige		CSU		SPD		FDP		GRÜNE		DIE LINKE		Sonstige	
	Zahl	%	Zahl	%	Zahl	%	Zahl	%	Zahl	%	Zahl	%	Zahl	%	Zahl	%	Zahl	%
	11	12	13	14	15	16	17	18	19	20	21	22	23	24	25	26	27	28
01	478	35,5	380	28,2	489	36,3	366	27,1	254	18,8	210	15,6	248	18,4	139	10,3	133	9,9
0150	190	35,1	164	30,3	188	34,7	141	25,9	110	20,2	94	17,3	106	19,5	47	8,6	46	8,5
0151	154	40,0	104	27,0	127	33,0	135	35,0	69	17,9	50	13,0	64	16,6	35	9,1	33	8,5
0152	134	31,9	112	26,7	174	41,4	90	21,4	75	17,9	66	15,7	78	18,6	57	13,6	54	12,9
02	149	35,9	116	28,0	150	36,1	119	28,7	84	20,2	57	13,7	73	17,6	43	10,4	39	9,4
0250	149	35,9	116	28,0	150	36,1	119	28,7	84	20,2	57	13,7	73	17,6	43	10,4	39	9,4
03	68	27,1	93	37,1	90	35,9	58	23,0	56	22,2	30	11,9	37	14,7	39	15,5	32	12,7
0350	68	27,1	93	37,1	90	35,9	58	23,0	56	22,2	30	11,9	37	14,7	39	15,5	32	12,7
04	348	20,5	569	33,6	777	45,9	282	16,6	352	20,7	165	9,7	388	22,8	299	17,6	214	12,6
0450	70	16,6	153	36,3	199	47,2	53	12,6	75	17,8	37	8,8	113	26,8	93	22,1	50	11,9
0451	63	20,3	100	32,2	148	47,6	46	14,7	63	20,2	41	13,1	61	19,6	53	17,0	48	15,4
0452	64	17,2	123	33,1	185	49,7	56	15,0	81	21,7	34	9,1	107	28,6	60	16,0	36	9,6
0453	83	26,7	105	33,8	123	39,5	70	22,3	73	23,2	22	7,0	62	19,7	45	14,3	42	13,4
0454	68	24,5	88	31,7	122	43,9	57	20,4	60	21,5	31	11,1	45	16,1	48	17,2	38	13,6
05	577	30,8	638	34,0	660	35,2	454	24,2	413	22,0	223	11,9	409	21,8	225	12,0	154	8,2
0550	143	29,4	156	32,1	187	38,5	112	23,0	105	21,6	56	11,5	107	22,0	71	14,6	36	7,4
0551	131	35,3	110	29,6	130	35,0	108	29,1	74	19,9	43	11,6	76	20,5	36	9,7	34	9,2
0552	187	30,7	242	39,7	180	29,6	130	21,3	149	24,4	81	13,3	143	23,4	68	11,1	40	6,5
0553	116	28,4	130	31,8	163	39,9	104	25,4	85	20,8	43	10,5	83	20,3	50	12,2	44	10,8
06	1 060	33,1	1 039	32,4	1 107	34,5	826	25,7	749	23,3	474	14,7	562	17,5	285	8,9	318	9,9
0650	189	35,9	167	31,7	170	32,3	150	28,3	100	18,9	82	15,5	102	19,2	46	8,7	50	9,4
0651	193	33,4	195	33,8	189	32,8	152	26,3	154	26,6	79	13,7	95	16,4	43	7,4	55	9,5
0652	172	31,9	167	30,9	201	37,2	141	26,1	129	23,8	67	12,4	85	15,7	61	11,3	58	10,7
0653	149	27,9	174	32,6	211	39,5	118	22,1	133	24,9	78	14,6	93	17,4	45	8,4	67	12,5
0654	181	33,5	169	31,3	190	35,2	138	25,5	116	21,4	83	15,3	108	19,9	52	9,6	45	8,3
0655	176	36,0	167	34,2	146	29,9	127	26,0	117	23,9	85	17,4	79	16,2	38	7,8	43	8,8
07	891	32,9	935	34,5	886	32,7	681	25,1	653	24,1	381	14,0	529	19,5	243	9,0	227	8,4
0750	158	40,0	123	31,1	114	28,9	123	31,1	94	23,8	49	12,4	64	16,2	35	8,9	30	7,6
0751	164	31,1	188	35,7	175	33,2	123	23,4	117	22,2	90	17,1	95	18,1	53	10,1	48	9,1
0752	196	30,1	251	38,5	205	31,4	143	21,9	159	24,4	102	15,6	146	22,4	51	7,8	51	7,8
0753	258	36,9	214	30,6	227	32,5	204	29,1	170	24,3	94	13,4	123	17,5	54	7,7	56	8,0
0754	115	26,2	159	36,2	165	37,6	88	20,0	113	25,7	46	10,5	101	23,0	50	11,4	42	9,5
08	804	31,4	874	34,1	883	34,5	611	23,8	557	21,7	398	15,5	487	19,0	286	11,1	230	9,0
0850	143	32,1	163	36,6	139	31,2	104	23,3	98	21,9	78	17,4	83	18,6	47	10,5	37	8,3
0851	182	31,2	202	34,6	200	34,2	136	23,1	120	20,4	97	16,5	133	22,6	59	10,0	43	7,3
0852	193	32,1	197	32,7	212	35,2	153	25,5	135	22,5	77	12,8	99	16,5	77	12,8	59	9,8
0853	137	28,5	164	34,2	179	37,3	106	22,1	100	20,8	73	15,2	113	23,5	45	9,4	43	9,0
0854	149	33,1	148	32,9	153	34,0	112	24,7	104	22,9	73	16,1	59	13,0	58	12,8	48	10,6
09	1 174	35,0	1 046	31,1	1 138	33,9	967	28,7	775	23,0	402	11,9	518	15,4	346	10,3	363	10,8
0950	169	34,7	156	32,0	162	33,3	145	29,7	121	24,7	54	11,0	72	14,7	60	12,3	37	7,6
0951	164	33,3	174	35,4	154	31,3	125	25,3	117	23,7	67	13,6	76	15,4	52	10,5	57	11,5
0952	134	32,6	121	29,4	156	38,0	110	26,6	87	21,1	52	12,6	73	17,7	41	9,9	50	12,1
0953	149	29,9	153	30,7	196	39,4	130	25,9	104	20,8	59	11,8	95	19,0	51	10,2	62	12,4
0954	192	37,9	157	31,0	157	31,0	150	29,5	128	25,2	48	9,4	67	13,2	53	10,4	62	12,2
0955	175	33,6	182	34,9	164	31,5	142	27,2	141	27,0	62	11,9	76	14,5	46	8,8	56	10,7
0956	191	43,1	103	23,3	149	33,6	165	37,2	77	17,4	60	13,5	59	13,3	43	9,7	39	8,8
10	848	30,0	980	34,7	998	35,3	706	24,9	762	26,9	300	10,6	378	13,4	382	13,5	302	10,7
1050	176	34,1	181	35,1	159	30,8	155	30,0	134	25,9	72	13,9	60	11,6	56	10,8	40	7,7
1051	91	29,4	105	34,0	113	36,6	72	23,2	90	28,9	35	11,3	31	10,0	49	15,8	34	10,9
1052	105	28,2	148	39,7	120	32,2	97	26,1	122	32,9	22	5,9	35	9,4	61	16,4	34	9,2
1053	123	31,6	146	37,5	120	30,8	108	27,7	116	29,7	30	7,7	46	11,8	50	12,8	40	10,3
1054	113	29,5	128	33,4	142	37,1	80	20,9	101	26,4	44	11,5	68	17,8	53	13,9	36	9,4
1055	129	32,5	131	33,0	137	34,5	105	26,3	87	21,8	40	10,0	70	17,5	51	12,8	46	11,5
1056	111	24,2	141	30,7	207	45,1	89	19,3	112	24,3	57	12,4	68	14,8	62	13,5	72	15,7
11	1 365	30,0	1 499	32,9	1 692	37,1	1 093	23,9	1 138	24,9	524	11,5	702	15,4	579	12,7	531	11,6
1150	121	27,1	164	36,7	162	36,2	102	22,6	125	27,7	39	8,6	80	17,7	60	13,3	46	10,2
1151	94	27,3	117	34,0	133	38,7	65	19,0	92	26,9	43	12,6	49	14,3	47	13,7	46	13,5
1152	95	28,0	99	29,2	145	42,8	76	22,4	65	19,1	45	13,2	64	18,8	57	16,8	33	9,7
1153	126	31,1	121	29,9	158	39,0	102	25,2	104	25,7	45	11,1	36	8,9	62	15,3	56	13,8
1154	159	30,5	144	27,6	218	41,8	129	24,7	110	21,0	68	13,0	91	17,4	61	11,7	64	12,2
1155	132	35,4	131	35,1	110	29,5	115	30,6	106	28,2	39	10,4	32	8,5	41	10,9	43	11,4
1156	136	28,2	170	35,2	177	36,6	98	20,3	130	26,9	63	13,0	71	14,7	56	11,6	65	13,5
1157	171	31,6	172	31,8	198	36,6	134	24,8	144	26,7	59	10,9	84	15,6	64	11,9	55	10,2
1158	150	26,2	201	35,1	221	38,6	121	21,0	131	22,8	59	10,3	115	20,0	83	14,4	66	11,5
1159	181	34,1	180	33,9	170	32,0	151	28,4	131	24,7	64	12,1	80	15,1	48	9,0	57	10,7

noch: Ergebnisse der Bundestagswahl 2009 im Wahlkreis 244 Nürnberg-Nord

Stat. Bezirke und Wahl- bezirke	von den sonstigen gültigen Erststimmen entfielen auf													
	FDP		GRÜNE		DIE LINKE		NPD		MLPD		PIRATEN		RRP 4)	
	Zahl	%	Zahl	%	Zahl	%	Zahl	%	Zahl	%	Zahl	%	Zahl	%
	29	30	31	32	33	34	35	36	37	38	39	40	41	42
01	109	8,1	160	11,9	127	9,4	21	1,6	2	0,1	70	5,2	-	-
0150	49	9,0	68	12,5	41	7,6	5	0,9	1	0,2	24	4,4	-	-
0151	32	8,3	43	11,2	30	7,8	5	1,3	-	-	17	4,4	-	-
0152	28	6,7	49	11,7	56	13,3	11	2,6	1	0,2	29	6,9	-	-
02	31	7,5	47	11,3	42	10,1	5	1,2	-	-	25	6,0	-	-
0250	31	7,5	47	11,3	42	10,1	5	1,2	-	-	25	6,0	-	-
03	21	8,4	17	6,8	30	12,0	10	4,0	-	-	12	4,8	-	-
0350	21	8,4	17	6,8	30	12,0	10	4,0	-	-	12	4,8	-	-
04	129	7,6	265	15,6	261	15,4	34	2,0	14	0,8	74	4,4	-	-
0450	21	5,0	78	18,5	75	17,8	3	0,7	1	0,2	21	5,0	-	-
0451	34	10,9	42	13,5	50	16,1	8	2,6	2	0,6	12	3,9	-	-
0452	33	8,9	80	21,5	56	15,1	3	0,8	-	-	13	3,5	-	-
0453	13	4,2	38	12,2	42	13,5	14	4,5	4	1,3	12	3,9	-	-
0454	28	10,1	27	9,7	38	13,7	6	2,2	7	2,5	16	5,8	-	-
05	118	6,3	283	15,1	179	9,5	25	1,3	4	0,2	51	2,7	-	-
0550	29	6,0	79	16,3	59	12,1	3	0,6	1	0,2	16	3,3	-	-
0551	29	7,8	59	15,9	31	8,4	3	0,8	1	0,3	7	1,9	-	-
0552	31	5,1	84	13,8	46	7,6	7	1,1	1	0,2	11	1,8	-	-
0553	29	7,1	61	14,9	43	10,5	12	2,9	1	0,2	17	4,2	-	-
06	256	8,0	411	12,8	256	8,0	35	1,1	3	0,1	146	4,6	-	-
0650	38	7,2	69	13,1	38	7,2	3	0,6	1	0,2	21	4,0	-	-
0651	41	7,1	77	13,3	35	6,1	10	1,7	2	0,3	24	4,2	-	-
0652	40	7,4	73	13,5	54	10,0	10	1,9	-	-	24	4,4	-	-
0653	53	9,9	66	12,4	48	9,0	5	0,9	-	-	39	7,3	-	-
0654	41	7,6	76	14,1	46	8,5	4	0,7	-	-	23	4,3	-	-
0655	43	8,8	50	10,2	35	7,2	3	0,6	-	-	15	3,1	-	-
07	179	6,6	388	14,3	198	7,3	32	1,2	4	0,1	85	3,1	-	-
0750	18	4,6	45	11,4	33	8,4	9	2,3	-	-	9	2,3	-	-
0751	47	8,9	61	11,6	43	8,2	6	1,1	-	-	18	3,4	-	-
0752	46	7,1	101	15,5	35	5,4	3	0,5	3	0,5	17	2,6	-	-
0753	46	6,6	100	14,3	51	7,3	10	1,4	1	0,1	19	2,7	-	-
0754	22	5,0	81	18,5	36	8,2	4	0,9	-	-	22	5,0	-	-
08	216	8,4	320	12,5	226	8,8	41	1,6	5	0,2	75	2,9	-	-
0850	43	9,7	40	9,0	40	9,0	7	1,6	2	0,4	7	1,6	-	-
0851	52	8,9	83	14,2	45	7,7	6	1,0	1	0,2	13	2,2	-	-
0852	47	7,8	83	13,8	55	9,1	12	2,0	1	0,2	14	2,3	-	-
0853	37	7,7	70	14,6	38	7,9	10	2,1	-	-	24	5,0	-	-
0854	37	8,2	44	9,8	48	10,7	6	1,3	1	0,2	17	3,8	-	-
09	253	7,5	347	10,3	309	9,2	72	2,1	8	0,2	149	4,4	-	-
0950	37	7,6	47	9,7	50	10,3	5	1,0	4	0,8	19	3,9	-	-
0951	38	7,7	46	9,3	41	8,3	7	1,4	1	0,2	21	4,3	-	-
0952	34	8,3	45	10,9	47	11,4	6	1,5	-	-	24	5,8	-	-
0953	44	8,8	66	13,3	45	9,0	18	3,6	2	0,4	21	4,2	-	-
0954	27	5,3	49	9,7	42	8,3	11	2,2	1	0,2	27	5,3	-	-
0955	36	6,9	53	10,2	44	8,4	14	2,7	-	-	17	3,3	-	-
0956	37	8,4	41	9,3	40	9,0	11	2,5	-	-	20	4,5	-	-
10	195	6,9	273	9,7	351	12,4	77	2,7	4	0,1	98	3,5	-	-
1050	50	9,7	35	6,8	48	9,3	9	1,7	2	0,4	15	2,9	-	-
1051	14	4,5	26	8,4	46	14,9	14	4,5	1	0,3	12	3,9	-	-
1052	13	3,5	31	8,3	58	15,5	10	2,7	-	-	8	2,1	-	-
1053	19	4,9	32	8,2	44	11,3	15	3,9	-	-	10	2,6	-	-
1054	25	6,5	42	11,0	51	13,3	11	2,9	-	-	13	3,4	-	-
1055	25	6,3	48	12,1	43	10,8	11	2,8	-	-	10	2,5	-	-
1056	49	10,7	59	12,9	61	13,3	7	1,5	1	0,2	30	6,5	-	-
11	339	7,4	549	12,1	524	11,5	103	2,3	8	0,2	169	3,7	-	-
1150	27	6,0	50	11,2	58	13,0	8	1,8	1	0,2	18	4,0	-	-
1151	32	9,3	38	11,0	41	11,9	7	2,0	2	0,6	13	3,8	-	-
1152	29	8,6	54	15,9	47	13,9	6	1,8	-	-	9	2,7	-	-
1153	37	9,1	37	9,1	52	12,8	9	2,2	-	-	23	5,7	-	-
1154	43	8,3	75	14,4	58	11,1	15	2,9	1	0,2	26	5,0	-	-
1155	26	7,0	27	7,2	39	10,5	8	2,1	-	-	10	2,7	-	-
1156	41	8,5	59	12,2	53	11,0	9	1,9	-	-	15	3,1	-	-
1157	40	7,4	66	12,2	63	11,6	13	2,4	1	0,2	15	2,8	-	-
1158	38	6,6	78	13,6	68	11,9	12	2,1	2	0,3	23	4,0	-	-
1159	26	4,9	65	12,2	45	8,5	16	3,0	1	0,2	17	3,2	-	-

noch: Ergebnisse der Bundestagswahl 2009 im Wahlkreis 244 Nürnberg-Nord

Stat. Bezirke und Wahl- bezirke	von den sonstigen gültigen Zweitstimmen entfielen auf													
	NPD		REP		FAMILIE		BP		PBC		BüSo		MLPD	
	Zahl	%	Zahl	%	Zahl	%	Zahl	%	Zahl	%	Zahl	%	Zahl	%
	43	44	45	46	47	48	49	50	51	52	53	54	55	56
01	17	1,3	5	0,4	2	0,1	1	0,1	1	0,1	-	-	1	0,1
0150	4	0,7	4	0,7	1	0,2	-	-	-	-	-	-	-	-
0151	5	1,3	-	-	1	0,3	1	0,3	-	-	-	-	-	-
0152	8	1,9	1	0,2	-	-	-	-	1	0,2	-	-	1	0,2
02	3	0,7	2	0,5	1	0,2	2	0,5	-	-	-	-	-	-
0250	3	0,7	2	0,5	1	0,2	2	0,5	-	-	-	-	-	-
03	6	2,4	2	0,8	1	0,4	3	1,2	-	-	-	-	1	0,4
0350	6	2,4	2	0,8	1	0,4	3	1,2	-	-	-	-	1	0,4
04	28	1,6	5	0,3	6	0,4	3	0,2	3	0,2	3	0,2	9	0,5
0450	2	0,5	1	0,2	-	-	1	0,2	1	0,2	-	-	1	0,2
0451	5	1,6	2	0,6	1	0,3	1	0,3	-	-	1	0,3	2	0,6
0452	4	1,1	2	0,5	-	-	-	-	-	-	1	0,3	1	0,3
0453	11	3,5	-	-	2	0,6	1	0,3	2	0,6	-	-	1	0,3
0454	6	2,2	-	-	3	1,1	-	-	-	-	1	0,4	4	1,4
05	23	1,2	5	0,3	7	0,4	1	0,1	1	0,1	-	-	1	0,1
0550	4	0,8	1	0,2	2	0,4	1	0,2	-	-	-	-	1	0,2
0551	2	0,5	1	0,3	1	0,3	-	-	1	0,3	-	-	-	-
0552	6	1,0	-	-	3	0,5	-	-	-	-	-	-	-	-
0553	11	2,7	3	0,7	1	0,2	-	-	-	-	-	-	-	-
06	27	0,8	9	0,3	6	0,2	9	0,3	7	0,2	1	0,0	3	0,1
0650	2	0,4	2	0,4	3	0,6	2	0,4	1	0,2	-	-	-	-
0651	7	1,2	3	0,5	-	-	2	0,3	3	0,5	-	-	1	0,2
0652	6	1,1	1	0,2	-	-	1	0,2	1	0,2	-	-	2	0,4
0653	7	1,3	1	0,2	1	0,2	2	0,4	2	0,4	-	-	-	-
0654	3	0,6	-	-	-	-	-	-	-	-	-	-	-	-
0655	2	0,4	2	0,4	2	0,4	2	0,4	-	-	1	0,2	-	-
07	23	0,8	9	0,3	10	0,4	2	0,1	4	0,1	2	0,1	1	0,0
0750	7	1,8	1	0,3	1	0,3	2	0,5	-	-	-	-	-	-
0751	4	0,8	2	0,4	5	1,0	-	-	-	-	-	-	-	-
0752	3	0,5	1	0,2	1	0,2	-	-	1	0,2	1	0,2	-	-
0753	6	0,9	4	0,6	2	0,3	-	-	1	0,1	1	0,1	1	0,1
0754	3	0,7	1	0,2	1	0,2	-	-	2	0,5	-	-	-	-
08	27	1,1	10	0,4	8	0,3	5	0,2	1	0,0	-	-	3	0,1
0850	5	1,1	-	-	-	-	3	0,7	-	-	-	-	1	0,2
0851	4	0,7	1	0,2	3	0,5	-	-	1	0,2	-	-	1	0,2
0852	7	1,2	3	0,5	3	0,5	-	-	-	-	-	-	1	0,2
0853	7	1,5	3	0,6	1	0,2	1	0,2	-	-	-	-	-	-
0854	4	0,9	3	0,7	1	0,2	1	0,2	-	-	-	-	-	-
09	54	1,6	15	0,4	13	0,4	2	0,1	4	0,1	1	0,0	2	0,1
0950	5	1,0	2	0,4	2	0,4	-	-	-	-	-	-	1	0,2
0951	6	1,2	4	0,8	1	0,2	-	-	2	0,4	1	0,2	-	-
0952	6	1,5	2	0,5	2	0,5	-	-	1	0,2	-	-	-	-
0953	13	2,6	3	0,6	3	0,6	1	0,2	-	-	-	-	1	0,2
0954	10	2,0	2	0,4	2	0,4	1	0,2	-	-	-	-	-	-
0955	9	1,7	1	0,2	3	0,6	-	-	1	0,2	-	-	-	-
0956	5	1,1	1	0,2	-	-	-	-	-	-	-	-	-	-
10	57	2,0	16	0,6	33	1,2	6	0,2	1	0,0	-	-	5	0,2
1050	4	0,8	4	0,8	6	1,2	2	0,4	-	-	-	-	-	-
1051	7	2,3	2	0,6	3	1,0	1	0,3	-	-	-	-	2	0,6
1052	10	2,7	1	0,3	5	1,3	-	-	-	-	-	-	-	-
1053	12	3,1	3	0,8	6	1,5	1	0,3	-	-	-	-	-	-
1054	8	2,1	-	-	6	1,6	1	0,3	1	0,3	-	-	1	0,3
1055	11	2,8	2	0,5	-	-	1	0,3	-	-	-	-	2	0,5
1056	5	1,1	4	0,9	7	1,5	-	-	-	-	-	-	-	-
11	85	1,9	32	0,7	21	0,5	7	0,2	8	0,2	6	0,1	6	0,1
1150	4	0,9	3	0,7	2	0,4	-	-	-	-	1	0,2	-	-
1151	5	1,5	5	1,5	3	0,9	2	0,6	2	0,6	2	0,6	3	0,9
1152	3	0,9	3	0,9	1	0,3	1	0,3	-	-	1	0,3	-	-
1153	8	2,0	3	0,7	4	1,0	-	-	1	0,2	-	-	-	-
1154	13	2,5	2	0,4	1	0,2	-	-	1	0,2	1	0,2	1	0,2
1155	6	1,6	4	1,1	1	0,3	-	-	-	-	-	-	-	-
1156	10	2,1	3	0,6	4	0,8	-	-	1	0,2	1	0,2	1	0,2
1157	10	1,9	6	1,1	1	0,2	-	-	-	-	-	-	-	-
1158	11	1,9	-	-	3	0,5	-	-	1	0,2	-	-	1	0,2
1159	15	2,8	3	0,6	1	0,2	4	0,8	2	0,4	-	-	-	-

noch: Ergebnisse der Bundestagswahl 2009 im Wahlkreis 244 Nürnberg-Nord

Stat. Bezirke und Wahl- bezirke	von den sonstigen gültigen Zweitstimmen entfielen auf													
	CM		DVU		VIOLETTE		Tierschutz		ödp		PIRATEN		RRP	
	Zahl	%	Zahl	%	Zahl	%	Zahl	%	Zahl	%	Zahl	%	Zahl	%
	57	58	59	60	61	62	63	64	65	66	67	68	69	70
01	-	-	2	0,1	4	0,3	12	0,9	7	0,5	75	5,6	6	0,4
0150	-	-	-	-	3	0,6	6	1,1	4	0,7	20	3,7	4	0,7
0151	-	-	-	-	1	0,3	2	0,5	2	0,5	20	5,2	1	0,3
0152	-	-	2	0,5	-	-	4	1,0	1	0,2	35	8,3	1	0,2
02	-	-	-	-	1	0,2	3	0,7	3	0,7	21	5,1	3	0,7
0250	-	-	-	-	1	0,2	3	0,7	3	0,7	21	5,1	3	0,7
03	-	-	-	-	1	0,4	-	-	1	0,4	15	6,0	2	0,8
0350	-	-	-	-	1	0,4	-	-	1	0,4	15	6,0	2	0,8
04	2	0,1	-	-	5	0,3	18	1,1	7	0,4	121	7,1	4	0,2
0450	1	0,2	-	-	1	0,2	6	1,4	3	0,7	33	7,8	-	-
0451	1	0,3	-	-	1	0,3	3	1,0	1	0,3	30	9,6	-	-
0452	-	-	-	-	2	0,5	3	0,8	1	0,3	21	5,6	1	0,3
0453	-	-	-	-	-	-	2	0,6	1	0,3	19	6,1	3	1,0
0454	-	-	-	-	1	0,4	4	1,4	1	0,4	18	6,5	-	-
05	-	-	-	-	7	0,4	20	1,1	6	0,3	77	4,1	6	0,3
0550	-	-	-	-	-	-	5	1,0	2	0,4	18	3,7	2	0,4
0551	-	-	-	-	3	0,8	2	0,5	3	0,8	20	5,4	1	0,3
0552	-	-	-	-	3	0,5	8	1,3	-	-	17	2,8	3	0,5
0553	-	-	-	-	1	0,2	5	1,2	1	0,2	22	5,4	-	-
06	2	0,1	4	0,1	17	0,5	25	0,8	15	0,5	169	5,3	24	0,7
0650	1	0,2	2	0,4	3	0,6	4	0,8	1	0,2	27	5,1	2	0,4
0651	-	-	1	0,2	1	0,2	3	0,5	4	0,7	25	4,3	5	0,9
0652	-	-	-	-	6	1,1	6	1,1	2	0,4	30	5,5	3	0,6
0653	1	0,2	-	-	3	0,6	4	0,7	2	0,4	41	7,7	3	0,6
0654	-	-	-	-	3	0,6	4	0,7	2	0,4	29	5,4	4	0,7
0655	-	-	1	0,2	1	0,2	4	0,8	4	0,8	17	3,5	7	1,4
07	3	0,1	1	0,0	3	0,1	13	0,5	19	0,7	126	4,6	11	0,4
0750	-	-	1	0,3	-	-	2	0,5	-	-	16	4,1	-	-
0751	2	0,4	-	-	2	0,4	2	0,4	7	1,3	23	4,4	1	0,2
0752	-	-	-	-	-	-	5	0,8	3	0,5	34	5,2	2	0,3
0753	1	0,1	-	-	1	0,1	3	0,4	7	1,0	23	3,3	6	0,9
0754	-	-	-	-	-	-	1	0,2	2	0,5	30	6,8	2	0,5
08	2	0,1	1	0,0	5	0,2	20	0,8	13	0,5	118	4,6	17	0,7
0850	1	0,2	1	0,2	2	0,4	1	0,2	3	0,7	16	3,6	4	0,9
0851	-	-	-	-	2	0,3	7	1,2	1	0,2	21	3,6	2	0,3
0852	-	-	-	-	-	-	4	0,7	3	0,5	29	4,8	9	1,5
0853	-	-	-	-	1	0,2	3	0,6	4	0,8	22	4,6	1	0,2
0854	1	0,2	-	-	-	-	5	1,1	2	0,4	30	6,6	1	0,2
09	2	0,1	6	0,2	6	0,2	24	0,7	21	0,6	187	5,5	26	0,8
0950	-	-	-	-	2	0,4	2	0,4	4	0,8	18	3,7	1	0,2
0951	-	-	-	-	1	0,2	3	0,6	6	1,2	29	5,9	4	0,8
0952	1	0,2	1	0,2	-	-	5	1,2	1	0,2	29	7,0	2	0,5
0953	-	-	2	0,4	-	-	7	1,4	4	0,8	27	5,4	1	0,2
0954	-	-	2	0,4	2	0,4	1	0,2	-	-	34	6,7	8	1,6
0955	1	0,2	-	-	-	-	3	0,6	4	0,8	26	5,0	8	1,5
0956	-	-	1	0,2	1	0,2	3	0,7	2	0,5	24	5,4	2	0,5
10	2	0,1	1	0,0	4	0,1	25	0,9	13	0,5	120	4,2	19	0,7
1050	-	-	-	-	1	0,2	4	0,8	4	0,8	11	2,1	4	0,8
1051	-	-	-	-	1	0,3	3	1,0	-	-	13	4,2	2	0,6
1052	-	-	-	-	-	-	3	0,8	2	0,5	10	2,7	3	0,8
1053	1	0,3	-	-	1	0,3	2	0,5	-	-	13	3,3	1	0,3
1054	-	-	-	-	-	-	5	1,3	1	0,3	12	3,1	1	0,3
1055	-	-	1	0,3	1	0,3	1	0,3	2	0,5	21	5,3	4	1,0
1056	1	0,2	-	-	-	-	7	1,5	4	0,9	40	8,7	4	0,9
11	3	0,1	-	-	10	0,2	46	1,0	29	0,6	237	5,2	41	0,9
1150	1	0,2	-	-	-	-	6	1,3	1	0,2	26	5,8	2	0,4
1151	1	0,3	-	-	1	0,3	2	0,6	2	0,6	15	4,4	3	0,9
1152	1	0,3	-	-	1	0,3	1	0,3	2	0,6	16	4,7	3	0,9
1153	-	-	-	-	1	0,2	6	1,5	3	0,7	21	5,2	9	2,2
1154	-	-	-	-	1	0,2	7	1,3	3	0,6	31	5,9	3	0,6
1155	-	-	-	-	2	0,5	4	1,1	3	0,8	13	3,5	10	2,7
1156	-	-	-	-	1	0,2	3	0,6	8	1,7	30	6,2	3	0,6
1157	-	-	-	-	-	-	10	1,9	3	0,6	23	4,3	2	0,4
1158	-	-	-	-	2	0,3	1	0,2	2	0,3	41	7,1	4	0,7
1159	-	-	-	-	1	0,2	6	1,1	2	0,4	21	4,0	2	0,4

noch: Ergebnisse der Bundestagswahl 2009 im Wahlkreis 244 Nürnberg-Nord

Statistische Bezirke und Wahlbezirke	Wahlberechtigte			Wählerinnen und Wähler		Wahlbeteiligung ³⁾	ungültige		gültige	
	insgesamt ²⁾	dar. mit Wahrschein		insgesamt	dar. mit WS		Erst-	Zweit-	Erst-	Zweit-
		Zahl	%			Stimmen		Stimmen		
	1	2	3	4	5	6	7	8	9	10
12 Guntherstraße	2 656	700	26,4	1 347	4	75,8	14	8	1 333	1 339
1250 Brunhildstr., Tristanstr.	999	238	23,8	477	2	70,4	10	5	467	472
1251 Lohengrinstr., Markomannenstr.	892	291	32,6	455	1	82,1	3	2	452	453
1252 Wodanstr., Guntherstr.	765	171	22,4	415	1	75,5	1	1	414	414
13 Galgenhof	10 031	1 972	19,7	4 330	13	61,9	59	46	4 271	4 284
1350 Tafelfeldstr., Siebenkeesstr.	1 125	239	21,2	460	4	60,9	7	5	453	455
1351 Körnerstr., Maffeiplatz	1 036	243	23,5	429	-	63,9	2	1	427	428
1352 Bönerstr., Ammanstr.	985	238	24,2	384	-	62,1	5	1	379	383
1353 Celtisstr., Aufseßplatz	1 048	190	18,1	457	3	60,7	3	3	454	454
1354 Anne-Frank-Str., Annastr.	1 057	202	19,1	483	5	63,5	7	3	476	480
1355 Kopernikusstr., Hartmutstr.	1 080	218	20,2	522	-	67,7	9	12	513	510
1356 Wölkernstr., Bulmannstr.	958	170	17,7	403	1	58,9	10	7	393	396
1357 Humboldtplatz, Paulstr.	992	219	22,1	437	-	65,2	8	7	429	430
1358 Galgenhofstr., Breitscheidstr.	880	139	15,8	359	-	55,9	3	4	356	355
1359 Hinterm Bahnhof, Wendlerstr.	870	114	13,1	396	-	58,1	5	3	391	393
22 Bärenschanze	4 175	686	16,4	1 890	8	60,8	33	31	1 857	1 859
2250 Veit-Stoß-Platz, Austr.	935	163	17,4	474	2	67,2	9	11	465	463
2251 Murrstr., Paumgartnerstr.	832	154	18,5	397	-	65,4	9	6	388	391
2252 Adam-Klein-Str., Nützelstr.	684	91	13,3	284	3	53,8	6	6	278	278
2253 Denisstr., Glockendonstr.	647	75	11,6	305	1	58,1	3	4	302	301
2254 Mannertstr., Troststr.	1 077	203	18,8	430	2	57,8	6	4	424	426
23 Sandberg	7 130	1 426	20,0	3 286	8	65,1	47	35	3 239	3 251
2350 Poppenreuther Str., Fleischmannstr.	827	137	16,6	402	-	64,5	7	1	395	401
2351 Kirschgartenstr., Poppelstr.	858	140	16,3	422	1	64,7	6	4	416	418
2352 Franzstr., Wiesentalstr.	967	242	25,0	431	3	68,2	2	2	429	429
2353 Amalienstr., Sandbergstr.	901	182	20,2	399	1	63,5	10	10	389	389
2354 Äußere Großweidenmühlstr., Steinstr.	881	211	24,0	393	1	67,4	3	3	390	390
2355 Adelgundenstr., Julienstr.	807	151	18,7	362	1	62,6	5	5	357	357
2356 Gottliebstr., Krugstr.	871	171	19,6	440	-	69,3	4	4	436	436
2357 Christoph-Weiß-Str., Helenenstr.	1 018	192	18,9	437	1	60,9	10	6	427	431
24 Bielingplatz	3 588	874	24,4	1 823	6	74,0	17	17	1 806	1 806
2450 Vogelherdstr., Prof.-Ernst-Nathan-Str.	893	221	24,7	465	-	75,8	4	4	461	461
2451 Hallerstr., Rilkestr.	864	201	23,3	438	4	72,5	5	6	433	432
2452 Hufelandstr., Juvenellstr.	911	207	22,7	489	1	75,3	5	5	484	484
2453 Bielingplatz, Friedrich-Ebert-Platz	920	245	26,6	431	1	72,2	3	2	428	429
25 Uhlandstraße	7 111	1 561	22,0	3 518	7	70,4	38	39	3 480	3 479
2550 Cranachstr., Gärtnerstr.	1 041	205	19,7	492	-	66,1	6	4	486	488
2551 Kleinreuther Weg, Schäufeleinstr.	892	89	10,0	391	1	53,3	6	6	385	385
2552 Harrichstr., Riemenschneiderstr.	1 108	132	11,9	503	1	56,7	10	13	493	490
2553 Innerer Kleinreuther Weg, Pilotstr.	1 005	262	26,1	530	3	77,4	4	5	526	525
2554 Uhlandstr., Kaulbachstr.	1 086	291	26,8	613	-	82,1	3	4	610	609
2555 Innere Kobergerstr., Meuschelstr.	825	212	25,7	434	-	77,2	7	5	427	429
2556 Wilderstr., Kobergerplatz	1 154	370	32,1	555	2	78,6	2	2	553	553
26 Maxfeld	7 039	1 628	23,1	3 436	8	70,8	42	35	3 394	3 401
2650 Schlüsselfelder-, Schmausengartenstr.	938	192	20,5	477	3	70,1	4	3	473	474
2651 Friedenstr., Goethestr.	1 028	220	21,4	512	2	70,1	7	4	505	508
2652 Parkstr., Am Stadtpark	986	255	25,9	459	-	71,3	8	8	451	451
2653 Am Stadtpark, Bayreuther Str.	927	279	30,1	428	2	74,8	4	5	424	423
2654 Avenariusstr., Friedenstr.	1 257	290	23,1	566	1	67,0	9	10	557	556
2655 Neue Hegelstr., Kantstr.	951	183	19,2	512	-	72,3	2	1	510	511
2656 Schopenhauerstr., Attinghausenstr.	952	209	22,0	482	-	71,6	8	4	474	478
27 Veilhof	7 743	1 687	21,8	3 979	52	71,6	45	38	3 934	3 941
2750 Bauvereinstr., Zeiss-Str.	1 003	213	21,2	530	1	73,1	7	7	523	523
2751 Riehlstr., Veilhofstr.	688	192	27,9	314	44	66,0	6	7	308	307
2752 Ludwig-Feuerbach-Str., Siebmacherstr.	1 101	217	19,7	536	1	67,5	4	2	532	534
2753 Martin-Behaim-Str., Deichslerstr.	1 161	249	21,4	611	3	72,9	8	7	603	604
2754 Martin-Behaim-Str., Fichtestr.	976	207	21,2	494	-	70,9	8	5	486	489
2755 Olof-Palme-Platz, Fenitzerplatz	1 011	265	26,2	556	-	80,1	4	4	552	552
2756 Am Messehaus, Fröbelstr.	963	208	21,6	495	2	71,9	1	3	494	492
2757 Wieselerstr., Deumentenstr.	840	136	16,2	443	1	68,1	7	3	436	440

noch: Ergebnisse der Bundestagswahl 2009 im Wahlkreis 244 Nürnberg-Nord

Stat. Bezirke und Wahlbezirke	gültige Erststimmen für						gültige Zweitstimmen für											
	CSU		SPD		Sonstige		CSU		SPD		FDP		GRÜNE		DIE LINKE		Sonstige	
	Zahl	%	Zahl	%	Zahl	%	Zahl	%	Zahl	%	Zahl	%	Zahl	%	Zahl	%	Zahl	%
	11	12	13	14	15	16	17	18	19	20	21	22	23	24	25	26	27	28
12	470	35,3	450	33,8	413	31,0	386	28,8	310	23,2	187	14,0	226	16,9	125	9,3	105	7,8
1250	146	31,3	155	33,2	166	35,5	122	25,8	104	22,0	58	12,3	85	18,0	54	11,4	49	10,4
1251	204	45,1	140	31,0	108	23,9	162	35,8	107	23,6	76	16,8	56	12,4	27	6,0	25	5,5
1252	120	29,0	155	37,4	139	33,6	102	24,6	99	23,9	53	12,8	85	20,5	44	10,6	31	7,5
13	1 230	28,8	1 447	33,9	1 594	37,3	985	23,0	1 104	25,8	440	10,3	638	14,9	605	14,1	512	12,0
1350	150	33,1	157	34,7	146	32,2	122	26,8	123	27,0	60	13,2	58	12,7	32	7,0	60	13,2
1351	120	28,1	156	36,5	151	35,4	97	22,7	119	27,8	32	7,5	47	11,0	79	18,5	54	12,6
1352	95	25,1	134	35,4	150	39,6	77	20,1	102	26,6	27	7,0	56	14,6	63	16,4	58	15,1
1353	142	31,3	129	28,4	183	40,3	102	22,5	94	20,7	66	14,5	59	13,0	63	13,9	70	15,4
1354	157	33,0	154	32,4	165	34,7	137	28,5	124	25,8	38	7,9	73	15,2	59	12,3	49	10,2
1355	137	26,7	193	37,6	183	35,7	101	19,8	133	26,1	49	9,6	91	17,8	86	16,9	50	9,8
1356	103	26,2	124	31,6	166	42,2	80	20,2	92	23,2	50	12,6	68	17,2	50	12,6	56	14,1
1357	104	24,2	154	35,9	171	39,9	90	20,9	111	25,8	41	9,5	86	20,0	70	16,3	32	7,4
1358	109	30,6	115	32,3	132	37,1	90	25,4	108	30,4	32	9,0	42	11,8	41	11,5	42	11,8
1359	113	28,9	131	33,5	147	37,6	89	22,6	98	24,9	45	11,5	58	14,8	62	15,8	41	10,4
22	486	26,2	577	31,1	794	42,8	394	21,2	395	21,2	153	8,2	364	19,6	285	15,3	268	14,4
2250	86	18,5	150	32,3	229	49,2	62	13,4	91	19,7	25	5,4	125	27,0	82	17,7	78	16,8
2251	127	32,7	129	33,2	132	34,0	104	26,6	94	24,0	33	8,4	62	15,9	58	14,8	40	10,2
2252	87	31,3	80	28,8	111	39,9	77	27,7	57	20,5	22	7,9	35	12,6	44	15,8	43	15,5
2253	67	22,2	94	31,1	141	46,7	58	19,3	57	18,9	24	8,0	59	19,6	54	17,9	49	16,3
2254	119	28,1	124	29,2	181	42,7	93	21,8	96	22,5	49	11,5	83	19,5	47	11,0	58	13,6
23	941	29,1	1 124	34,7	1 174	36,2	761	23,4	806	24,8	368	11,3	521	16,0	414	12,7	381	11,7
2350	128	32,4	136	34,4	131	33,2	107	26,7	106	26,4	48	12,0	51	12,7	50	12,5	39	9,7
2351	130	31,3	129	31,0	157	37,7	96	23,0	88	21,1	60	14,4	64	15,3	50	12,0	60	14,4
2352	104	24,2	168	39,2	157	36,6	90	21,0	110	25,6	37	8,6	84	19,6	56	13,1	52	12,1
2353	107	27,5	134	34,4	148	38,0	94	24,2	102	26,2	46	11,8	65	16,7	44	11,3	38	9,8
2354	129	33,1	124	31,8	137	35,1	98	25,1	73	18,7	59	15,1	74	19,0	45	11,5	41	10,5
2355	107	30,0	136	38,1	114	31,9	83	23,2	101	28,3	41	11,5	51	14,3	39	10,9	42	11,8
2356	124	28,4	141	32,3	171	39,2	105	24,1	102	23,4	42	9,6	60	13,8	64	14,7	63	14,4
2357	112	26,2	156	36,5	159	37,2	88	20,4	124	28,8	35	8,1	72	16,7	66	15,3	46	10,7
24	585	32,4	609	33,7	612	33,9	476	26,4	396	21,9	264	14,6	337	18,7	195	10,8	138	7,6
2450	174	37,7	130	28,2	157	34,1	138	29,9	80	17,4	65	14,1	94	20,4	43	9,3	41	8,9
2451	114	26,3	152	35,1	167	38,6	92	21,3	99	22,9	76	17,6	92	21,3	49	11,3	24	5,6
2452	177	36,6	162	33,5	145	30,0	150	31,0	110	22,7	71	14,7	59	12,2	59	12,2	35	7,2
2453	120	28,0	165	38,6	143	33,4	96	22,4	107	24,9	52	12,1	92	21,4	44	10,3	38	8,9
25	1 052	30,2	1 205	34,6	1 223	35,1	829	23,8	833	23,9	401	11,5	673	19,3	411	11,8	332	9,5
2550	151	31,1	168	34,6	167	34,4	121	24,8	127	26,0	64	13,1	65	13,3	62	12,7	49	10,0
2551	133	34,5	114	29,6	138	35,8	114	29,6	97	25,2	38	9,9	48	12,5	51	13,2	37	9,6
2552	162	32,9	170	34,5	161	32,7	126	25,7	131	26,7	51	10,4	62	12,7	73	14,9	47	9,6
2553	139	26,4	166	31,6	221	42,0	102	19,4	93	17,7	58	11,0	140	26,7	73	13,9	59	11,2
2554	128	21,0	241	39,5	241	39,5	106	17,4	149	24,5	57	9,4	169	27,8	67	11,0	61	10,0
2555	138	32,3	154	36,1	135	31,6	94	21,9	110	25,6	55	12,8	93	21,7	40	9,3	37	8,6
2556	201	36,3	192	34,7	160	28,9	166	30,0	126	22,8	78	14,1	96	17,4	45	8,1	42	7,6
26	1 141	33,6	1 127	33,2	1 126	33,2	948	27,9	793	23,3	429	12,6	549	16,1	329	9,7	353	10,4
2650	144	30,4	166	35,1	163	34,5	113	23,8	124	26,2	52	11,0	83	17,5	45	9,5	57	12,0
2651	160	31,7	165	32,7	180	35,6	127	25,0	117	23,0	58	11,4	87	17,1	56	11,0	63	12,4
2652	137	30,4	177	39,2	137	30,4	111	24,6	107	23,7	56	12,4	96	21,3	45	10,0	36	8,0
2653	178	42,0	126	29,7	120	28,3	146	34,5	85	20,1	79	18,7	53	12,5	28	6,6	32	7,6
2654	205	36,8	164	29,4	188	33,8	160	28,8	128	23,0	78	14,0	74	13,3	53	9,5	63	11,3
2655	141	27,6	177	34,7	192	37,6	131	25,6	123	24,1	61	11,9	96	18,8	55	10,8	45	8,8
2656	176	37,1	152	32,1	146	30,8	160	33,5	109	22,8	45	9,4	60	12,6	47	9,8	57	11,9
27	1 237	31,4	1 292	32,8	1 405	35,7	968	24,6	977	24,8	491	12,5	666	16,9	413	10,5	426	10,8
2750	186	35,6	180	34,4	157	30,0	140	26,8	142	27,2	65	12,4	78	14,9	45	8,6	53	10,1
2751	89	28,9	111	36,0	108	35,1	69	22,5	89	29,0	35	11,4	51	16,6	22	7,2	41	13,4
2752	197	37,0	146	27,4	189	35,5	168	31,5	121	22,7	68	12,7	71	13,3	57	10,7	49	9,2
2753	204	33,8	184	30,5	215	35,7	156	25,8	137	22,7	82	13,6	100	16,6	52	8,6	77	12,7
2754	154	31,7	167	34,4	165	34,0	118	24,1	122	24,9	75	15,3	75	15,3	50	10,2	49	10,0
2755	144	26,1	199	36,1	209	37,9	116	21,0	143	25,9	56	10,1	117	21,2	80	14,5	40	7,2
2756	131	26,5	167	33,8	196	39,7	101	20,5	111	22,6	66	13,4	106	21,5	62	12,6	46	9,3
2757	132	30,3	138	31,7	166	38,1	100	22,7	112	25,5	44	10,0	68	15,5	45	10,2	71	16,1

noch: Ergebnisse der Bundestagswahl 2009 im Wahlkreis 244 Nürnberg-Nord

Stat. Bezirke und Wahl- bezirke	von den sonstigen gültigen Erststimmen entfielen auf													
	FDP		GRÜNE		DIE LINKE		NPD		MLPD		PIRATEN		RRP ⁴⁾	
	Zahl	%	Zahl	%	Zahl	%	Zahl	%	Zahl	%	Zahl	%	Zahl	%
	29	30	31	32	33	34	35	36	37	38	39	40	41	42
12	106	8,0	135	10,1	106	8,0	21	1,6	3	0,2	42	3,2	-	-
1250	39	8,4	57	12,2	41	8,8	10	2,1	1	0,2	18	3,9	-	-
1251	36	8,0	34	7,5	25	5,5	6	1,3	-	-	7	1,5	-	-
1252	31	7,5	44	10,6	40	9,7	5	1,2	2	0,5	17	4,1	-	-
13	244	5,7	485	11,4	539	12,6	114	2,7	9	0,2	203	4,8	-	-
1350	37	8,2	38	8,4	32	7,1	15	3,3	4	0,9	20	4,4	-	-
1351	13	3,0	39	9,1	68	15,9	13	3,0	1	0,2	17	4,0	-	-
1352	18	4,7	39	10,3	65	17,2	9	2,4	1	0,3	18	4,7	-	-
1353	32	7,0	47	10,4	59	13,0	13	2,9	-	-	32	7,0	-	-
1354	19	4,0	66	13,9	49	10,3	14	2,9	-	-	17	3,6	-	-
1355	20	3,9	66	12,9	69	13,5	13	2,5	1	0,2	14	2,7	-	-
1356	32	8,1	53	13,5	46	11,7	11	2,8	1	0,3	23	5,9	-	-
1357	31	7,2	55	12,8	63	14,7	2	0,5	1	0,2	19	4,4	-	-
1358	21	5,9	38	10,7	37	10,4	14	3,9	-	-	22	6,2	-	-
1359	21	5,4	44	11,3	51	13,0	10	2,6	-	-	21	5,4	-	-
22	111	6,0	263	14,2	244	13,1	55	3,0	24	1,3	97	5,2	-	-
2250	20	4,3	87	18,7	69	14,8	14	3,0	6	1,3	33	7,1	-	-
2251	24	6,2	44	11,3	44	11,3	14	3,6	-	-	6	1,5	-	-
2252	15	5,4	29	10,4	39	14,0	10	3,6	4	1,4	14	5,0	-	-
2253	17	5,6	39	12,9	49	16,2	8	2,6	11	3,6	17	5,6	-	-
2254	35	8,3	64	15,1	43	10,1	9	2,1	3	0,7	27	6,4	-	-
23	237	7,3	360	11,1	364	11,2	78	2,4	9	0,3	126	3,9	-	-
2350	35	8,9	35	8,9	43	10,9	7	1,8	2	0,5	9	2,3	-	-
2351	40	9,6	39	9,4	48	11,5	15	3,6	-	-	15	3,6	-	-
2352	16	3,7	63	14,7	50	11,7	7	1,6	2	0,5	19	4,4	-	-
2353	34	8,7	46	11,8	44	11,3	10	2,6	1	0,3	13	3,3	-	-
2354	29	7,4	47	12,1	35	9,0	10	2,6	1	0,3	15	3,8	-	-
2355	24	6,7	31	8,7	34	9,5	7	2,0	2	0,6	16	4,5	-	-
2356	36	8,3	45	10,3	57	13,1	16	3,7	1	0,2	16	3,7	-	-
2357	23	5,4	54	12,6	53	12,4	6	1,4	-	-	23	5,4	-	-
24	137	7,6	231	12,8	160	8,9	34	1,9	1	0,1	49	2,7	-	-
2450	28	6,1	66	14,3	38	8,2	11	2,4	-	-	14	3,0	-	-
2451	47	10,9	67	15,5	42	9,7	1	0,2	-	-	10	2,3	-	-
2452	33	6,8	37	7,6	46	9,5	13	2,7	1	0,2	15	3,1	-	-
2453	29	6,8	61	14,3	34	7,9	9	2,1	-	-	10	2,3	-	-
25	213	6,1	463	13,3	355	10,2	64	1,8	3	0,1	125	3,6	-	-
2550	41	8,4	43	8,8	52	10,7	16	3,3	-	-	15	3,1	-	-
2551	27	7,0	37	9,6	51	13,2	13	3,4	-	-	10	2,6	-	-
2552	22	4,5	56	11,4	64	13,0	7	1,4	1	0,2	11	2,2	-	-
2553	32	6,1	96	18,3	64	12,2	5	1,0	1	0,2	23	4,4	-	-
2554	34	5,6	115	18,9	52	8,5	6	1,0	1	0,2	33	5,4	-	-
2555	27	6,3	58	13,6	28	6,6	8	1,9	-	-	14	3,3	-	-
2556	30	5,4	58	10,5	44	8,0	9	1,6	-	-	19	3,4	-	-
26	252	7,4	400	11,8	277	8,2	67	2,0	-	-	130	3,8	-	-
2650	32	6,8	62	13,1	38	8,0	13	2,7	-	-	18	3,8	-	-
2651	28	5,5	69	13,7	48	9,5	11	2,2	-	-	24	4,8	-	-
2652	27	6,0	56	12,4	35	7,8	3	0,7	-	-	16	3,5	-	-
2653	47	11,1	38	9,0	22	5,2	4	0,9	-	-	9	2,1	-	-
2654	42	7,5	61	11,0	45	8,1	11	2,0	-	-	29	5,2	-	-
2655	45	8,8	69	13,5	51	10,0	7	1,4	-	-	20	3,9	-	-
2656	31	6,5	45	9,5	38	8,0	18	3,8	-	-	14	3,0	-	-
27	273	6,9	519	13,2	365	9,3	75	1,9	4	0,1	169	4,3	-	-
2750	37	7,1	51	9,8	39	7,5	11	2,1	2	0,4	17	3,3	-	-
2751	20	6,5	39	12,7	22	7,1	7	2,3	-	-	20	6,5	-	-
2752	38	7,1	69	13,0	55	10,3	13	2,4	-	-	14	2,6	-	-
2753	45	7,5	75	12,4	47	7,8	11	1,8	-	-	37	6,1	-	-
2754	39	8,0	57	11,7	38	7,8	7	1,4	-	-	24	4,9	-	-
2755	31	5,6	102	18,5	58	10,5	6	1,1	-	-	12	2,2	-	-
2756	41	8,3	70	14,2	55	11,1	9	1,8	2	0,4	19	3,8	-	-
2757	22	5,0	56	12,8	51	11,7	11	2,5	-	-	26	6,0	-	-

noch: Ergebnisse der Bundestagswahl 2009 im Wahlkreis 244 Nürnberg-Nord

Stat. Bezirke und Wahl- bezirke	von den sonstigen gültigen Zweitstimmen entfielen auf													
	NPD		REP		FAMILIE		BP		PBC		BüSo		MLPD	
	Zahl	%	Zahl	%	Zahl	%	Zahl	%	Zahl	%	Zahl	%	Zahl	%
	43	44	45	46	47	48	49	50	51	52	53	54	55	56
12	13	1,0	6	0,4	4	0,3	1	0,1	4	0,3	-	-	1	0,1
1250	6	1,3	4	0,8	2	0,4	1	0,2	-	-	-	-	1	0,2
1251	5	1,1	-	-	2	0,4	-	-	1	0,2	-	-	-	-
1252	2	0,5	2	0,5	-	-	-	-	3	0,7	-	-	-	-
13	83	1,9	28	0,7	21	0,5	7	0,2	7	0,2	3	0,1	8	0,2
1350	9	2,0	4	0,9	2	0,4	-	-	4	0,9	-	-	4	0,9
1351	11	2,6	2	0,5	3	0,7	-	-	-	-	-	-	-	-
1352	10	2,6	3	0,8	1	0,3	1	0,3	-	-	-	-	1	0,3
1353	11	2,4	6	1,3	4	0,9	-	-	2	0,4	1	0,2	-	-
1354	8	1,7	4	0,8	3	0,6	4	0,8	-	-	-	-	-	-
1355	10	2,0	2	0,4	2	0,4	-	-	-	-	1	0,2	1	0,2
1356	9	2,3	2	0,5	1	0,3	1	0,3	1	0,3	1	0,3	-	-
1357	3	0,7	-	-	-	-	-	-	-	-	-	-	1	0,2
1358	7	2,0	3	0,8	3	0,8	1	0,3	-	-	-	-	1	0,3
1359	5	1,3	2	0,5	2	0,5	-	-	-	-	-	-	-	-
22	40	2,2	6	0,3	10	0,5	2	0,1	3	0,2	2	0,1	14	0,8
2250	11	2,4	1	0,2	2	0,4	1	0,2	2	0,4	-	-	4	0,9
2251	9	2,3	3	0,8	1	0,3	1	0,3	-	-	1	0,3	-	-
2252	7	2,5	-	-	3	1,1	-	-	-	-	-	-	5	1,8
2253	7	2,3	1	0,3	2	0,7	-	-	1	0,3	-	-	5	1,7
2254	6	1,4	1	0,2	2	0,5	-	-	-	-	1	0,2	-	-
23	59	1,8	19	0,6	18	0,6	4	0,1	6	0,2	-	-	5	0,2
2350	5	1,2	3	0,7	2	0,5	1	0,2	2	0,5	-	-	1	0,2
2351	12	2,9	6	1,4	4	1,0	1	0,2	2	0,5	-	-	-	-
2352	8	1,9	-	-	3	0,7	-	-	1	0,2	-	-	1	0,2
2353	7	1,8	2	0,5	1	0,3	-	-	1	0,3	-	-	1	0,3
2354	3	0,8	2	0,5	-	-	-	-	-	-	-	-	-	-
2355	5	1,4	3	0,8	3	0,8	-	-	-	-	-	-	1	0,3
2356	14	3,2	2	0,5	3	0,7	1	0,2	-	-	-	-	1	0,2
2357	5	1,2	1	0,2	2	0,5	1	0,2	-	-	-	-	-	-
24	24	1,3	7	0,4	9	0,5	-	-	4	0,2	2	0,1	1	0,1
2450	6	1,3	5	1,1	-	-	-	-	2	0,4	1	0,2	1	0,2
2451	2	0,5	-	-	3	0,7	-	-	1	0,2	-	-	-	-
2452	6	1,2	2	0,4	4	0,8	-	-	-	-	-	-	-	-
2453	10	2,3	-	-	2	0,5	-	-	1	0,2	1	0,2	-	-
25	45	1,3	20	0,6	12	0,3	3	0,1	5	0,1	1	0,0	3	0,1
2550	7	1,4	5	1,0	-	-	2	0,4	3	0,6	-	-	-	-
2551	10	2,6	2	0,5	4	1,0	-	-	-	-	-	-	-	-
2552	6	1,2	3	0,6	2	0,4	1	0,2	-	-	1	0,2	2	0,4
2553	5	1,0	3	0,6	2	0,4	-	-	1	0,2	-	-	1	0,2
2554	5	0,8	1	0,2	2	0,3	-	-	1	0,2	-	-	-	-
2555	7	1,6	2	0,5	-	-	-	-	-	-	-	-	-	-
2556	5	0,9	4	0,7	2	0,4	-	-	-	-	-	-	-	-
26	52	1,5	14	0,4	25	0,7	5	0,1	1	0,0	1	0,0	1	0,0
2650	12	2,5	1	0,2	4	0,8	1	0,2	-	-	1	0,2	-	-
2651	8	1,6	2	0,4	7	1,4	-	-	-	-	-	-	-	-
2652	2	0,4	1	0,2	1	0,2	1	0,2	-	-	-	-	-	-
2653	4	0,9	-	-	2	0,5	-	-	-	-	-	-	-	-
2654	7	1,3	3	0,5	3	0,5	2	0,4	-	-	-	-	-	-
2655	7	1,4	4	0,8	2	0,4	-	-	-	-	-	-	1	0,2
2656	12	2,5	3	0,6	6	1,3	1	0,2	1	0,2	-	-	-	-
27	55	1,4	19	0,5	20	0,5	5	0,1	4	0,1	-	-	2	0,1
2750	6	1,1	4	0,8	1	0,2	-	-	-	-	-	-	2	0,4
2751	3	1,0	1	0,3	1	0,3	-	-	-	-	-	-	-	-
2752	10	1,9	5	0,9	3	0,6	1	0,2	-	-	-	-	-	-
2753	9	1,5	3	0,5	3	0,5	-	-	-	-	-	-	-	-
2754	5	1,0	-	-	3	0,6	3	0,6	-	-	-	-	-	-
2755	6	1,1	3	0,5	2	0,4	1	0,2	-	-	-	-	-	-
2756	7	1,4	1	0,2	3	0,6	-	-	1	0,2	-	-	-	-
2757	9	2,0	2	0,5	4	0,9	-	-	3	0,7	-	-	-	-

noch: Ergebnisse der Bundestagswahl 2009 im Wahlkreis 244 Nürnberg-Nord

Stat. Bezirke und Wahl- bezirke	von den sonstigen gültigen Zweitstimmen entfielen auf													
	CM		DVU		VIOLETTE		Tierschutz		ödp		PIRATEN		RRP	
	Zahl	%	Zahl	%	Zahl	%	Zahl	%	Zahl	%	Zahl	%	Zahl	%
	57	58	59	60	61	62	63	64	65	66	67	68	69	70
12	-	-	2	0,1	4	0,3	11	0,8	6	0,4	45	3,4	8	0,6
1250	-	-	2	0,4	1	0,2	4	0,8	3	0,6	23	4,9	2	0,4
1251	-	-	-	-	2	0,4	2	0,4	1	0,2	8	1,8	4	0,9
1252	-	-	-	-	1	0,2	5	1,2	2	0,5	14	3,4	2	0,5
13	5	0,1	5	0,1	16	0,4	41	1,0	20	0,5	226	5,3	42	1,0
1350	1	0,2	-	-	1	0,2	8	1,8	2	0,4	22	4,8	3	0,7
1351	-	-	-	-	-	-	4	0,9	7	1,6	18	4,2	9	2,1
1352	1	0,3	-	-	2	0,5	6	1,6	1	0,3	25	6,5	7	1,8
1353	-	-	-	-	4	0,9	1	0,2	2	0,4	36	7,9	3	0,7
1354	-	-	-	-	1	0,2	3	0,6	2	0,4	16	3,3	8	1,7
1355	-	-	-	-	3	0,6	3	0,6	2	0,4	23	4,5	3	0,6
1356	2	0,5	3	0,8	3	0,8	6	1,5	2	0,5	23	5,8	2	0,5
1357	-	-	1	0,2	1	0,2	2	0,5	-	-	23	5,3	1	0,2
1358	1	0,3	1	0,3	-	-	3	0,8	1	0,3	18	5,1	3	0,8
1359	-	-	-	-	1	0,3	5	1,3	1	0,3	22	5,6	3	0,8
22	2	0,1	2	0,1	6	0,3	20	1,1	13	0,7	134	7,2	14	0,8
2250	-	-	-	-	-	-	7	1,5	4	0,9	46	9,9	-	-
2251	-	-	-	-	1	0,3	6	1,5	1	0,3	13	3,3	4	1,0
2252	1	0,4	-	-	1	0,4	3	1,1	-	-	22	7,9	1	0,4
2253	1	0,3	-	-	2	0,7	1	0,3	3	1,0	24	8,0	2	0,7
2254	-	-	2	0,5	2	0,5	3	0,7	5	1,2	29	6,8	7	1,6
23	3	0,1	2	0,1	7	0,2	40	1,2	26	0,8	167	5,1	25	0,8
2350	1	0,2	1	0,2	-	-	2	0,5	2	0,5	15	3,7	4	1,0
2351	-	-	1	0,2	1	0,2	7	1,7	4	1,0	20	4,8	2	0,5
2352	1	0,2	-	-	1	0,2	8	1,9	-	-	26	6,1	3	0,7
2353	-	-	-	-	-	-	3	0,8	4	1,0	17	4,4	2	0,5
2354	-	-	-	-	1	0,3	8	2,1	2	0,5	23	5,9	2	0,5
2355	1	0,3	-	-	3	0,8	2	0,6	3	0,8	15	4,2	6	1,7
2356	-	-	-	-	1	0,2	6	1,4	8	1,8	23	5,3	4	0,9
2357	-	-	-	-	-	-	4	0,9	3	0,7	28	6,5	2	0,5
24	-	-	-	-	6	0,3	11	0,6	11	0,6	54	3,0	9	0,5
2450	-	-	-	-	2	0,4	3	0,7	5	1,1	14	3,0	2	0,4
2451	-	-	-	-	-	-	1	0,2	2	0,5	13	3,0	2	0,5
2452	-	-	-	-	-	-	4	0,8	2	0,4	14	2,9	3	0,6
2453	-	-	-	-	4	0,9	3	0,7	2	0,5	13	3,0	2	0,5
25	4	0,1	1	0,0	5	0,1	36	1,0	20	0,6	160	4,6	17	0,5
2550	-	-	1	0,2	-	-	7	1,4	4	0,8	18	3,7	2	0,4
2551	-	-	-	-	-	-	2	0,5	-	-	17	4,4	2	0,5
2552	-	-	-	-	2	0,4	6	1,2	2	0,4	18	3,7	4	0,8
2553	-	-	-	-	-	-	4	0,8	6	1,1	33	6,3	4	0,8
2554	-	-	-	-	2	0,3	7	1,1	6	1,0	36	5,9	1	0,2
2555	3	0,7	-	-	1	0,2	5	1,2	1	0,2	17	4,0	1	0,2
2556	1	0,2	-	-	-	-	5	0,9	1	0,2	21	3,8	3	0,5
26	2	0,1	2	0,1	10	0,3	23	0,7	18	0,5	164	4,8	35	1,0
2650	1	0,2	-	-	2	0,4	5	1,1	1	0,2	24	5,1	5	1,1
2651	-	-	1	0,2	1	0,2	2	0,4	4	0,8	31	6,1	7	1,4
2652	-	-	-	-	2	0,4	1	0,2	2	0,4	21	4,7	5	1,1
2653	-	-	-	-	1	0,2	4	0,9	3	0,7	15	3,5	3	0,7
2654	1	0,2	-	-	2	0,4	4	0,7	2	0,4	37	6,7	2	0,4
2655	-	-	-	-	1	0,2	1	0,2	3	0,6	22	4,3	4	0,8
2656	-	-	1	0,2	1	0,2	6	1,3	3	0,6	14	2,9	9	1,9
27	3	0,1	5	0,1	13	0,3	42	1,1	22	0,6	203	5,2	33	0,8
2750	1	0,2	1	0,2	1	0,2	8	1,5	2	0,4	21	4,0	6	1,1
2751	-	-	-	-	2	0,7	4	1,3	2	0,7	27	8,8	1	0,3
2752	1	0,2	1	0,2	1	0,2	4	0,7	3	0,6	17	3,2	3	0,6
2753	-	-	1	0,2	2	0,3	7	1,2	4	0,7	40	6,6	8	1,3
2754	-	-	-	-	-	-	5	1,0	4	0,8	26	5,3	3	0,6
2755	-	-	1	0,2	-	-	3	0,5	2	0,4	21	3,8	1	0,2
2756	-	-	1	0,2	5	1,0	3	0,6	-	-	23	4,7	2	0,4
2757	1	0,2	-	-	2	0,5	8	1,8	5	1,1	28	6,4	9	2,0

noch: Ergebnisse der Bundestagswahl 2009 im Wahlkreis 244 Nürnberg-Nord

Statistische Bezirke und Wahlbezirke	Wahlberechtigte			Wählerinnen und Wähler		Wahlbeteiligung ³⁾	ungültige		gültige	
	insgesamt ²⁾	dar. mit Wahrschein		insgesamt	dar. mit WS		Erst-	Zweit-	Erst-	Zweit-
		Zahl	%			%				
	1	2	3	4	5	6	7	8	9	10
28 Tullnau	2 505	382	15,2	1 175	3	61,4	13	13	1 162	1 162
2850 Kressengartenstr., Tullnaustr.	863	131	15,2	422	-	63,4	6	5	416	417
2851 Teutonenstr., Wurfbeinstr.	836	144	17,2	374	1	61,1	3	2	371	372
2852 Dagmarstr., Erhardstr.	806	107	13,3	379	2	59,5	4	6	375	373
29 Gleißhammer	4 536	1 036	22,8	2 362	10	73,7	35	26	2 327	2 336
2950 Ursulastr., Philipp-Kittler-Str.	997	239	24,0	491	4	71,8	6	3	485	488
2951 Spiegelauer Str., Metthingstr.	1 199	306	25,5	705	3	83,0	10	9	695	696
2952 Komotauer Str., Schöpfstr.	998	233	23,3	498	-	72,2	4	3	494	495
2953 Sudetendeutsche Str., Pastoriusstr.	1 342	258	19,2	668	3	68,0	15	11	653	657
30 Dutzendteich	639	128	20,0	296	1	65,3	2	1	294	295
3050 Oskar-von-Miller-Str., Beuthener Str.	639	128	20,0	296	1	65,3	2	1	294	295
64 Eberhardshof	4 815	673	14,0	2 149	7	57,9	35	36	2 114	2 113
6450 Leiblstr., Adam-Klein-Str.	801	111	13,9	391	-	62,1	3	3	388	388
6451 Volzstr., Lenaustr.	631	92	14,6	268	4	55,8	3	5	265	263
6452 Eberhardshof, Georg-Hennch-Str.	893	123	13,8	387	-	56,5	10	8	377	379
6453 Muggenhofer Str., Fürther Str.	778	96	12,3	325	-	53,6	3	5	322	320
6454 Gertrudstr., Peyerstr.	826	96	11,6	403	2	59,7	10	8	393	395
6455 Fahrradstr., Pestalozzistr.	886	155	17,5	375	1	59,0	6	7	369	368
65 Muggenhof	964	100	10,4	332	-	44,4	12	11	320	321
6550 Ferdinandstr., Adolf-Braun-Str.	964	100	10,4	332	-	44,4	12	11	320	321
70 Westfriedhof	2 172	502	23,1	1 097	1	72,6	5	5	1 092	1 092
7050 Bienweg, Bielefelder Str.	1 215	286	23,5	609	-	72,7	3	2	606	607
7051 Schnieglinger Str., Detmolder Str.	957	216	22,6	488	1	72,5	2	3	486	485
71 Schniegling	2 561	506	19,8	1 362	2	72,0	17	12	1 345	1 350
7150 Neumünsterer Str., Brettergartenstr.	1 211	239	19,7	675	1	74,5	7	4	668	671
7151 Herderstr., Weihergartenstr.	1 350	267	19,8	687	1	69,7	10	8	677	679
72 Wetzendorf	6 245	1 466	23,5	3 461	16	77,6	39	37	3 422	3 424
7250 Aachener Str., Krefelder Str.	1 151	254	22,1	545	-	68,5	12	11	533	534
7251 Jülicher Str., Düsseldorf Str.	1 280	303	23,7	632	4	71,7	1	5	631	627
7252 Wolgaster Str., Staffelsteiner Str.	1 007	193	19,2	616	-	79,5	9	5	607	611
7253 Albert-Ortmann-Str., Rostocker Str.	1 044	296	28,4	616	3	85,9	7	6	609	610
7254 Lerchenstr., Forchheimer Str.	1 056	305	28,9	600	5	84,0	5	4	595	596
7255 Kriegsoffersiedlung, Wetzendorf	707	115	16,3	452	4	78,9	5	6	447	446
73 Buch	1 008	172	17,1	647	3	80,2	9	4	638	643
7350 Buch	511	94	18,4	302	1	76,5	5	3	297	299
7351 Höfles	215	35	16,3	146	-	83,5	-	-	146	146
7352 Spargelfeldweg, Walter-Braun-Str.	282	43	15,2	199	2	84,5	4	1	195	198
74 Thon	3 730	964	25,8	2 106	6	81,0	19	13	2 087	2 093
7450 Sylter Str., Helgolander Str.	891	245	27,5	502	1	82,5	1	-	501	502
7451 Sonnengartenstr., Mittelstr.	910	240	26,4	530	2	83,3	9	5	521	525
7452 Äußere Bucher Str., Horneckerweg	926	218	23,5	511	-	77,7	6	4	505	507
7453 Am Thoner Espan, Margaretenstr.	1 003	261	26,0	563	3	80,7	3	4	560	559
75 Almoshof¹⁾	730	142	19,5	436	1	78,2	5	5	431	431
7550 Almoshof, Lohe	730	142	19,5	436	1	78,2	5	5	431	431
76 Kraftshof	580	100	17,2	369	2	79,8	4	4	365	365
7650 Kraftshof	580	100	17,2	369	2	79,8	4	4	365	365
77 Neunhof	1 151	196	17,0	717	1	78,5	6	10	711	707
7750 Neunhof	1 151	196	17,0	717	1	78,5	6	10	711	707
78 Boxdorf	2 088	379	18,2	1 230	1	76,2	11	9	1 219	1 221
7850 Wiesbadener Str., Kronacher Str.	1 074	203	18,9	624	-	76,2	4	4	620	620
7851 Boxdorfer Hauptstr., Sacker Str.	1 014	176	17,4	606	1	76,3	7	5	599	601
79 Großgründlach	3 890	762	19,6	2 450	8	81,5	35	23	2 415	2 427
7950 Kleingründlacher Str., Wetzlarer Str.	1 075	190	17,7	682	-	80,4	12	6	670	676
7951 Reutleser Str., Kitzinger Str.	952	231	24,3	585	7	83,9	8	7	577	578
7952 Am Pfarrbaum, Tabakfeldstr.	917	157	17,1	603	-	82,1	6	5	597	598
7953 Volkacher Str., Schweinfurter Str.	946	184	19,5	580	1	79,8	9	5	571	575
80 Schleifweg	2 539	614	24,2	1 316	4	74,8	16	11	1 300	1 305
8050 Cochlaeusweg, Fraunhoferstr.	948	210	22,2	476	2	71,2	5	5	471	471
8051 Meisenbachstr., Senefelderstr.	757	174	23,0	397	-	74,4	2	2	395	395
8052 Schleifweg	834	230	27,6	443	2	79,3	9	4	434	439

noch: Ergebnisse der Bundestagswahl 2009 im Wahlkreis 244 Nürnberg-Nord

Stat. Bezirke und Wahl- bezirke	gültige Erststimmen für						gültige Zweitstimmen für											
	CSU		SPD		Sonstige		CSU		SPD		FDP		GRÜNE		DIE LINKE		Sonstige	
	Zahl	%	Zahl	%	Zahl	%	Zahl	%	Zahl	%	Zahl	%	Zahl	%	Zahl	%	Zahl	%
	11	12	13	14	15	16	17	18	19	20	21	22	23	24	25	26	27	28
28	428	36,8	346	29,8	388	33,4	335	28,8	280	24,1	159	13,7	134	11,5	149	12,8	105	9,0
2850	158	38,0	121	29,1	137	32,9	126	30,2	100	24,0	60	14,4	50	12,0	47	11,3	34	8,2
2851	129	34,8	115	31,0	127	34,2	102	27,4	92	24,7	42	11,3	46	12,4	51	13,7	39	10,5
2852	141	37,6	110	29,3	124	33,1	107	28,7	88	23,6	57	15,3	38	10,2	51	13,7	32	8,6
29	849	36,5	729	31,3	749	32,2	690	29,5	519	22,2	317	13,6	335	14,3	229	9,8	246	10,5
2950	182	37,5	149	30,7	154	31,8	160	32,8	117	24,0	58	11,9	63	12,9	51	10,5	39	8,0
2951	276	39,7	228	32,8	191	27,5	221	31,8	143	20,5	105	15,1	112	16,1	53	7,6	62	8,9
2952	169	34,2	159	32,2	166	33,6	130	26,3	126	25,5	75	15,2	70	14,1	44	8,9	50	10,1
2953	222	34,0	193	29,6	238	36,4	179	27,2	133	20,2	79	12,0	90	13,7	81	12,3	95	14,5
30	85	28,9	102	34,7	107	36,4	66	22,4	68	23,1	41	13,9	47	15,9	42	14,2	31	10,5
3050	85	28,9	102	34,7	107	36,4	66	22,4	68	23,1	41	13,9	47	15,9	42	14,2	31	10,5
64	650	30,7	698	33,0	766	36,2	530	25,1	546	25,8	243	11,5	244	11,5	299	14,2	251	11,9
6450	116	29,9	136	35,1	136	35,1	95	24,5	102	26,3	50	12,9	43	11,1	60	15,5	38	9,8
6451	79	29,8	83	31,3	103	38,9	62	23,6	67	25,5	28	10,6	33	12,5	41	15,6	32	12,2
6452	125	33,2	132	35,0	120	31,8	102	26,9	114	30,1	38	10,0	32	8,4	47	12,4	46	12,1
6453	83	25,8	103	32,0	136	42,2	71	22,2	73	22,8	35	10,9	36	11,3	49	15,3	56	17,5
6454	123	31,3	118	30,0	152	38,7	101	25,6	87	22,0	49	12,4	59	14,9	50	12,7	49	12,4
6455	124	33,6	126	34,1	119	32,2	99	26,9	103	28,0	43	11,7	41	11,1	52	14,1	30	8,2
65	107	33,4	94	29,4	119	37,2	88	27,4	82	25,5	39	12,1	24	7,5	53	16,5	35	10,9
6550	107	33,4	94	29,4	119	37,2	88	27,4	82	25,5	39	12,1	24	7,5	53	16,5	35	10,9
70	415	38,0	322	29,5	355	32,5	330	30,2	238	21,8	156	14,3	140	12,8	128	11,7	100	9,2
7050	249	41,1	155	25,6	202	33,3	213	35,1	110	18,1	87	14,3	86	14,2	62	10,2	49	8,1
7051	166	34,2	167	34,4	153	31,5	117	24,1	128	26,4	69	14,2	54	11,1	66	13,6	51	10,5
71	479	35,6	436	32,4	430	32,0	392	29,0	315	23,3	170	12,6	195	14,4	164	12,1	114	8,4
7150	256	38,3	196	29,3	216	32,3	200	29,8	138	20,6	101	15,1	91	13,6	81	12,1	60	8,9
7151	223	32,9	240	35,5	214	31,6	192	28,3	177	26,1	69	10,2	104	15,3	83	12,2	54	8,0
72	1 504	44,0	1 011	29,5	907	26,5	1 183	34,6	709	20,7	572	16,7	438	12,8	265	7,7	257	7,5
7250	225	42,2	152	28,5	156	29,3	201	37,6	116	21,7	82	15,4	40	7,5	56	10,5	39	7,3
7251	252	39,9	205	32,5	174	27,6	200	31,9	150	23,9	86	13,7	73	11,6	66	10,5	52	8,3
7252	259	42,7	181	29,8	167	27,5	187	30,6	126	20,6	109	17,8	98	16,0	43	7,0	48	7,9
7253	267	43,8	186	30,5	156	25,6	211	34,6	109	17,9	123	20,2	85	13,9	33	5,4	49	8,0
7254	297	49,9	158	26,6	140	23,5	214	35,9	110	18,5	125	21,0	82	13,8	31	5,2	34	5,7
7255	204	45,6	129	28,9	114	25,5	170	38,1	98	22,0	47	10,5	60	13,5	36	8,1	35	7,8
73	358	56,1	140	21,9	140	21,9	311	48,4	108	16,8	87	13,5	49	7,6	34	5,3	54	8,4
7350	154	51,9	76	25,6	67	22,6	142	47,5	60	20,1	36	12,0	18	6,0	18	6,0	25	8,4
7351	82	56,2	32	21,9	32	21,9	68	46,6	24	16,4	19	13,0	8	5,5	12	8,2	15	10,3
7352	122	62,6	32	16,4	41	21,0	101	51,0	24	12,1	32	16,2	23	11,6	4	2,0	14	7,1
74	906	43,4	707	33,9	474	22,7	725	34,6	513	24,5	300	14,3	306	14,6	112	5,4	137	6,5
7450	247	49,3	158	31,5	96	19,2	194	38,6	114	22,7	88	17,5	66	13,1	18	3,6	22	4,4
7451	208	39,9	197	37,8	116	22,3	172	32,8	138	26,3	68	13,0	84	16,0	26	5,0	37	7,0
7452	214	42,4	160	31,7	131	25,9	182	35,9	106	20,9	56	11,0	86	17,0	32	6,3	45	8,9
7453	237	42,3	192	34,3	131	23,4	177	31,7	155	27,7	88	15,7	70	12,5	36	6,4	33	5,9
75 "	241	55,9	82	19,0	108	25,1	202	46,9	60	13,9	59	13,7	39	9,0	27	6,3	44	10,2
7550	241	55,9	82	19,0	108	25,1	202	46,9	60	13,9	59	13,7	39	9,0	27	6,3	44	10,2
76	160	43,8	119	32,6	86	23,6	126	34,5	83	22,7	43	11,8	45	12,3	22	6,0	46	12,6
7650	160	43,8	119	32,6	86	23,6	126	34,5	83	22,7	43	11,8	45	12,3	22	6,0	46	12,6
77	365	51,3	211	29,7	135	19,0	319	45,1	143	20,2	78	11,0	81	11,5	33	4,7	53	7,5
7750	365	51,3	211	29,7	135	19,0	319	45,1	143	20,2	78	11,0	81	11,5	33	4,7	53	7,5
78	539	44,2	366	30,0	314	25,8	447	36,6	289	23,7	178	14,6	128	10,5	90	7,4	89	7,3
7850	262	42,3	195	31,5	163	26,3	217	35,0	148	23,9	93	15,0	68	11,0	42	6,8	52	8,4
7851	277	46,2	171	28,5	151	25,2	230	38,3	141	23,5	85	14,1	60	10,0	48	8,0	37	6,2
79	1 076	44,6	812	33,6	527	21,8	875	36,1	607	25,0	349	14,4	295	12,2	131	5,4	170	7,0
7950	272	40,6	241	36,0	157	23,4	213	31,5	185	27,4	94	13,9	95	14,1	34	5,0	55	8,1
7951	258	44,7	206	35,7	113	19,6	211	36,5	143	24,7	78	13,5	81	14,0	33	5,7	32	5,5
7952	265	44,4	203	34,0	129	21,6	214	35,8	152	25,4	98	16,4	62	10,4	29	4,8	43	7,2
7953	281	49,2	162	28,4	128	22,4	237	41,2	127	22,1	79	13,7	57	9,9	35	6,1	40	7,0
80	477	36,7	449	34,5	374	28,8	367	28,1	293	22,5	208	15,9	207	15,9	123	9,4	107	8,2
8050	167	35,5	154	32,7	150	31,8	129	27,4	97	20,6	76	16,1	76	16,1	50	10,6	43	9,1
8051	153	38,7	142	35,9	100	25,3	112	28,4	99	25,1	59	14,9	57	14,4	30	7,6	38	9,6
8052	157	36,2	153	35,3	124	28,6	126	28,7	97	22,1	73	16,6	74	16,9	43	9,8	26	5,9

noch: Ergebnisse der Bundestagswahl 2009 im Wahlkreis 244 Nürnberg-Nord

Stat. Bezirke und Wahl- bezirke	von den sonstigen gültigen Erststimmen entfielen auf													
	FDP		GRÜNE		DIE LINKE		NPD		MLPD		PIRATEN		RRP 4)	
	Zahl	%	Zahl	%	Zahl	%	Zahl	%	Zahl	%	Zahl	%	Zahl	%
	29	30	31	32	33	34	35	36	37	38	39	40	41	42
28	80	6,9	105	9,0	133	11,4	31	2,7	3	0,3	36	3,1	-	-
2850	29	7,0	42	10,1	45	10,8	11	2,6	1	0,2	9	2,2	-	-
2851	24	6,5	35	9,4	42	11,3	13	3,5	-	-	13	3,5	-	-
2852	27	7,2	28	7,5	46	12,3	7	1,9	2	0,5	14	3,7	-	-
29	202	8,7	231	9,9	194	8,3	45	1,9	1	0,0	76	3,3	-	-
2950	47	9,7	41	8,5	46	9,5	6	1,2	1	0,2	13	2,7	-	-
2951	55	7,9	73	10,5	32	4,6	13	1,9	-	-	18	2,6	-	-
2952	47	9,5	52	10,5	40	8,1	9	1,8	-	-	18	3,6	-	-
2953	53	8,1	65	10,0	76	11,6	17	2,6	-	-	27	4,1	-	-
30	22	7,5	36	12,2	36	12,2	5	1,7	-	-	8	2,7	-	-
3050	22	7,5	36	12,2	36	12,2	5	1,7	-	-	8	2,7	-	-
64	168	7,9	177	8,4	260	12,3	67	3,2	3	0,1	91	4,3	-	-
6450	31	8,0	36	9,3	47	12,1	9	2,3	1	0,3	12	3,1	-	-
6451	20	7,5	20	7,5	37	14,0	13	4,9	-	-	13	4,9	-	-
6452	30	8,0	21	5,6	49	13,0	13	3,4	-	-	7	1,9	-	-
6453	30	9,3	29	9,0	40	12,4	12	3,7	1	0,3	24	7,5	-	-
6454	31	7,9	42	10,7	45	11,5	11	2,8	-	-	23	5,9	-	-
6455	26	7,0	29	7,9	42	11,4	9	2,4	1	0,3	12	3,3	-	-
65	25	7,8	13	4,1	51	15,9	10	3,1	2	0,6	18	5,6	-	-
6550	25	7,8	13	4,1	51	15,9	10	3,1	2	0,6	18	5,6	-	-
70	76	7,0	105	9,6	118	10,8	17	1,6	-	-	39	3,6	-	-
7050	49	8,1	65	10,7	64	10,6	6	1,0	-	-	18	3,0	-	-
7051	27	5,6	40	8,2	54	11,1	11	2,3	-	-	21	4,3	-	-
71	98	7,3	126	9,4	148	11,0	30	2,2	3	0,2	25	1,9	-	-
7150	46	6,9	65	9,7	73	10,9	18	2,7	-	-	14	2,1	-	-
7151	52	7,7	61	9,0	75	11,1	12	1,8	3	0,4	11	1,6	-	-
72	258	7,5	262	7,7	245	7,2	49	1,4	2	0,1	91	2,7	-	-
7250	48	9,0	27	5,1	55	10,3	13	2,4	1	0,2	12	2,3	-	-
7251	46	7,3	40	6,3	55	8,7	8	1,3	-	-	25	4,0	-	-
7252	42	6,9	63	10,4	37	6,1	7	1,2	-	-	18	3,0	-	-
7253	58	9,5	50	8,2	26	4,3	10	1,6	-	-	12	2,0	-	-
7254	45	7,6	48	8,1	31	5,2	6	1,0	-	-	10	1,7	-	-
7255	19	4,3	34	7,6	41	9,2	5	1,1	1	0,2	14	3,1	-	-
73	52	8,2	36	5,6	30	4,7	11	1,7	1	0,2	10	1,6	-	-
7350	26	8,8	15	5,1	14	4,7	4	1,3	1	0,3	7	2,4	-	-
7351	11	7,5	3	2,1	13	8,9	3	2,1	-	-	2	1,4	-	-
7352	15	7,7	18	9,2	3	1,5	4	2,1	-	-	1	0,5	-	-
74	157	7,5	169	8,1	83	4,0	23	1,1	2	0,1	40	1,9	-	-
7450	33	6,6	39	7,8	13	2,6	7	1,4	1	0,2	3	0,6	-	-
7451	40	7,7	39	7,5	22	4,2	3	0,6	1	0,2	11	2,1	-	-
7452	42	8,3	44	8,7	26	5,1	8	1,6	-	-	11	2,2	-	-
7453	42	7,5	47	8,4	22	3,9	5	0,9	-	-	15	2,7	-	-
75 "	36	8,4	28	6,5	22	5,1	8	1,9	1	0,2	13	3,0	-	-
7550	36	8,4	28	6,5	22	5,1	8	1,9	1	0,2	13	3,0	-	-
76	16	4,4	29	7,9	17	4,7	9	2,5	-	-	15	4,1	-	-
7650	16	4,4	29	7,9	17	4,7	9	2,5	-	-	15	4,1	-	-
77	44	6,2	44	6,2	23	3,2	11	1,5	1	0,1	12	1,7	-	-
7750	44	6,2	44	6,2	23	3,2	11	1,5	1	0,1	12	1,7	-	-
78	100	8,2	85	7,0	78	6,4	33	2,7	1	0,1	17	1,4	-	-
7850	52	8,4	43	6,9	36	5,8	20	3,2	1	0,2	11	1,8	-	-
7851	48	8,0	42	7,0	42	7,0	13	2,2	-	-	6	1,0	-	-
79	168	7,0	178	7,4	116	4,8	22	0,9	1	0,0	42	1,7	-	-
7950	52	7,8	54	8,1	32	4,8	9	1,3	-	-	10	1,5	-	-
7951	32	5,5	47	8,1	24	4,2	1	0,2	-	-	9	1,6	-	-
7952	40	6,7	45	7,5	26	4,4	3	0,5	1	0,2	14	2,3	-	-
7953	44	7,7	32	5,6	34	6,0	9	1,6	-	-	9	1,6	-	-
80	105	8,1	132	10,2	91	7,0	16	1,2	1	0,1	29	2,2	-	-
8050	43	9,1	56	11,9	33	7,0	4	0,8	-	-	14	3,0	-	-
8051	26	6,6	35	8,9	27	6,8	5	1,3	-	-	7	1,8	-	-
8052	36	8,3	41	9,4	31	7,1	7	1,6	1	0,2	8	1,8	-	-

noch: Ergebnisse der Bundestagswahl 2009 im Wahlkreis 244 Nürnberg-Nord

Stat. Bezirke und Wahl- bezirke	von den sonstigen gültigen Zweitstimmen entfielen auf													
	NPD		REP		FAMILIE		BP		PBC		BüSo		MLPD	
	Zahl	%	Zahl	%	Zahl	%	Zahl	%	Zahl	%	Zahl	%	Zahl	%
	43	44	45	46	47	48	49	50	51	52	53	54	55	56
28	24	2,1	8	0,7	5	0,4	4	0,3	1	0,1	-	-	1	0,1
2850	7	1,7	4	1,0	1	0,2	1	0,2	-	-	-	-	-	-
2851	12	3,2	1	0,3	3	0,8	2	0,5	1	0,3	-	-	-	-
2852	5	1,3	3	0,8	1	0,3	1	0,3	-	-	-	-	1	0,3
29	36	1,5	15	0,6	20	0,9	8	0,3	1	0,0	1	0,0	1	0,0
2950	5	1,0	5	1,0	2	0,4	-	-	-	-	-	-	1	0,2
2951	12	1,7	-	-	6	0,9	4	0,6	-	-	-	-	-	-
2952	5	1,0	1	0,2	4	0,8	4	0,8	-	-	-	-	-	-
2953	14	2,1	9	1,4	8	1,2	-	-	1	0,2	1	0,2	-	-
30	2	0,7	-	-	3	1,0	-	-	1	0,3	-	-	-	-
3050	2	0,7	-	-	3	1,0	-	-	1	0,3	-	-	-	-
64	55	2,6	14	0,7	16	0,8	5	0,2	3	0,1	1	0,0	3	0,1
6450	5	1,3	1	0,3	3	0,8	3	0,8	-	-	-	-	-	-
6451	10	3,8	-	-	2	0,8	2	0,8	-	-	1	0,4	1	0,4
6452	13	3,4	4	1,1	5	1,3	-	-	1	0,3	-	-	-	-
6453	10	3,1	5	1,6	3	0,9	-	-	-	-	-	-	1	0,3
6454	9	2,3	3	0,8	1	0,3	-	-	2	0,5	-	-	1	0,3
6455	8	2,2	1	0,3	2	0,5	-	-	-	-	-	-	-	-
65	6	1,9	4	1,2	2	0,6	1	0,3	-	-	-	-	-	-
6550	6	1,9	4	1,2	2	0,6	1	0,3	-	-	-	-	-	-
70	18	1,6	6	0,5	4	0,4	2	0,2	1	0,1	-	-	-	-
7050	5	0,8	5	0,8	2	0,3	2	0,3	-	-	-	-	-	-
7051	13	2,7	1	0,2	2	0,4	-	-	1	0,2	-	-	-	-
71	27	2,0	6	0,4	9	0,7	4	0,3	1	0,1	1	0,1	-	-
7150	14	2,1	1	0,1	4	0,6	2	0,3	-	-	1	0,1	-	-
7151	13	1,9	5	0,7	5	0,7	2	0,3	1	0,1	-	-	-	-
72	40	1,2	19	0,6	19	0,6	5	0,1	5	0,1	-	-	-	-
7250	9	1,7	7	1,3	2	0,4	-	-	1	0,2	-	-	-	-
7251	6	1,0	1	0,2	3	0,5	-	-	2	0,3	-	-	-	-
7252	6	1,0	2	0,3	8	1,3	1	0,2	1	0,2	-	-	-	-
7253	11	1,8	4	0,7	1	0,2	1	0,2	-	-	-	-	-	-
7254	2	0,3	4	0,7	2	0,3	1	0,2	1	0,2	-	-	-	-
7255	6	1,3	1	0,2	3	0,7	2	0,4	-	-	-	-	-	-
73	20	3,1	5	0,8	5	0,8	1	0,2	-	-	-	-	-	-
7350	6	2,0	2	0,7	2	0,7	1	0,3	-	-	-	-	-	-
7351	7	4,8	3	2,1	1	0,7	-	-	-	-	-	-	-	-
7352	7	3,5	-	-	2	1,0	-	-	-	-	-	-	-	-
74	22	1,1	4	0,2	12	0,6	2	0,1	3	0,1	-	-	-	-
7450	7	1,4	-	-	-	-	-	-	-	-	-	-	-	-
7451	3	0,6	1	0,2	5	1,0	-	-	1	0,2	-	-	-	-
7452	9	1,8	3	0,6	3	0,6	1	0,2	2	0,4	-	-	-	-
7453	3	0,5	-	-	4	0,7	1	0,2	-	-	-	-	-	-
75 "	6	1,4	3	0,7	4	0,9	-	-	2	0,5	1	0,2	-	-
7550	6	1,4	3	0,7	4	0,9	-	-	2	0,5	1	0,2	-	-
76	5	1,4	2	0,5	4	1,1	2	0,5	-	-	-	-	-	-
7650	5	1,4	2	0,5	4	1,1	2	0,5	-	-	-	-	-	-
77	10	1,4	6	0,8	8	1,1	-	-	1	0,1	-	-	1	0,1
7750	10	1,4	6	0,8	8	1,1	-	-	1	0,1	-	-	1	0,1
78	31	2,5	2	0,2	4	0,3	5	0,4	-	-	-	-	-	-
7850	18	2,9	2	0,3	3	0,5	2	0,3	-	-	-	-	-	-
7851	13	2,2	-	-	1	0,2	3	0,5	-	-	-	-	-	-
79	17	0,7	15	0,6	15	0,6	6	0,2	7	0,3	-	-	-	-
7950	6	0,9	7	1,0	7	1,0	-	-	2	0,3	-	-	-	-
7951	2	0,3	1	0,2	1	0,2	4	0,7	-	-	-	-	-	-
7952	5	0,8	3	0,5	4	0,7	1	0,2	3	0,5	-	-	-	-
7953	4	0,7	4	0,7	3	0,5	1	0,2	2	0,3	-	-	-	-
80	15	1,1	7	0,5	3	0,2	-	-	-	-	1	0,1	2	0,2
8050	5	1,1	1	0,2	1	0,2	-	-	-	-	1	0,2	-	-
8051	5	1,3	5	1,3	1	0,3	-	-	-	-	-	-	-	-
8052	5	1,1	1	0,2	1	0,2	-	-	-	-	-	-	2	0,5

noch: Ergebnisse der Bundestagswahl 2009 im Wahlkreis 244 Nürnberg-Nord

Stat. Bezirke und Wahl- bezirke	von den sonstigen gültigen Zweitstimmen entfielen auf													
	CM		DVU		VIOLETTE		Tierschutz		ödp		PIRATEN		RRP	
	Zahl	%	Zahl	%	Zahl	%	Zahl	%	Zahl	%	Zahl	%	Zahl	%
	57	58	59	60	61	62	63	64	65	66	67	68	69	70
28	2	0,2	1	0,1	2	0,2	12	1,0	5	0,4	36	3,1	4	0,3
2850	2	0,5	-	-	1	0,2	3	0,7	2	0,5	11	2,6	2	0,5
2851	-	-	1	0,3	-	-	4	1,1	1	0,3	13	3,5	1	0,3
2852	-	-	-	-	1	0,3	5	1,3	2	0,5	12	3,2	1	0,3
29	1	0,0	2	0,1	4	0,2	29	1,2	21	0,9	94	4,0	13	0,6
2950	1	0,2	-	-	-	-	5	1,0	2	0,4	13	2,7	5	1,0
2951	-	-	1	0,1	3	0,4	6	0,9	8	1,1	20	2,9	2	0,3
2952	-	-	1	0,2	-	-	12	2,4	3	0,6	18	3,6	2	0,4
2953	-	-	-	-	1	0,2	6	0,9	8	1,2	43	6,5	4	0,6
30	-	-	1	0,3	2	0,7	6	2,0	2	0,7	11	3,7	3	1,0
3050	-	-	1	0,3	2	0,7	6	2,0	2	0,7	11	3,7	3	1,0
64	1	0,0	5	0,2	2	0,1	18	0,9	8	0,4	103	4,9	17	0,8
6450	-	-	2	0,5	-	-	5	1,3	2	0,5	16	4,1	1	0,3
6451	-	-	3	1,1	-	-	2	0,8	-	-	10	3,8	1	0,4
6452	-	-	-	-	1	0,3	4	1,1	2	0,5	11	2,9	5	1,3
6453	1	0,3	-	-	-	-	4	1,3	-	-	29	9,1	3	0,9
6454	-	-	-	-	1	0,3	2	0,5	1	0,3	25	6,3	4	1,0
6455	-	-	-	-	-	-	1	0,3	3	0,8	12	3,3	3	0,8
65	-	-	-	-	-	-	-	-	6	1,9	13	4,0	3	0,9
6550	-	-	-	-	-	-	-	-	6	1,9	13	4,0	3	0,9
70	-	-	-	-	3	0,3	7	0,6	4	0,4	43	3,9	12	1,1
7050	-	-	-	-	2	0,3	2	0,3	3	0,5	21	3,5	7	1,2
7051	-	-	-	-	1	0,2	5	1,0	1	0,2	22	4,5	5	1,0
71	1	0,1	2	0,1	2	0,1	13	1,0	6	0,4	31	2,3	11	0,8
7150	-	-	2	0,3	2	0,3	4	0,6	5	0,7	20	3,0	5	0,7
7151	1	0,1	-	-	-	-	9	1,3	1	0,1	11	1,6	6	0,9
72	2	0,1	2	0,1	2	0,1	24	0,7	22	0,6	104	3,0	13	0,4
7250	-	-	-	-	1	0,2	5	0,9	-	-	11	2,1	3	0,6
7251	1	0,2	-	-	-	-	2	0,3	4	0,6	30	4,8	3	0,5
7252	1	0,2	2	0,3	-	-	3	0,5	3	0,5	21	3,4	-	-
7253	-	-	-	-	-	-	8	1,3	3	0,5	19	3,1	2	0,3
7254	-	-	-	-	1	0,2	4	0,7	8	1,3	10	1,7	1	0,2
7255	-	-	-	-	-	-	2	0,4	4	0,9	13	2,9	4	0,9
73	-	-	1	0,2	1	0,2	4	0,6	3	0,5	11	1,7	3	0,5
7350	-	-	1	0,3	-	-	1	0,3	3	1,0	7	2,3	2	0,7
7351	-	-	-	-	-	-	2	1,4	-	-	2	1,4	-	-
7352	-	-	-	-	1	0,5	1	0,5	-	-	2	1,0	1	0,5
74	1	0,0	-	-	3	0,1	12	0,6	14	0,7	54	2,6	10	0,5
7450	-	-	-	-	-	-	3	0,6	4	0,8	5	1,0	3	0,6
7451	-	-	-	-	2	0,4	3	0,6	4	0,8	12	2,3	6	1,1
7452	1	0,2	-	-	1	0,2	2	0,4	3	0,6	20	3,9	-	-
7453	-	-	-	-	-	-	4	0,7	3	0,5	17	3,0	1	0,2
75 "	-	-	-	-	-	-	5	1,2	2	0,5	14	3,2	7	1,6
7550	-	-	-	-	-	-	5	1,2	2	0,5	14	3,2	7	1,6
76	-	-	3	0,8	1	0,3	5	1,4	3	0,8	21	5,8	-	-
7650	-	-	3	0,8	1	0,3	5	1,4	3	0,8	21	5,8	-	-
77	-	-	-	-	2	0,3	6	0,8	2	0,3	15	2,1	2	0,3
7750	-	-	-	-	2	0,3	6	0,8	2	0,3	15	2,1	2	0,3
78	-	-	1	0,1	3	0,2	10	0,8	3	0,2	18	1,5	12	1,0
7850	-	-	-	-	3	0,5	6	1,0	2	0,3	7	1,1	9	1,5
7851	-	-	1	0,2	-	-	4	0,7	1	0,2	11	1,8	3	0,5
79	1	0,0	1	0,0	1	0,0	13	0,5	20	0,8	58	2,4	16	0,7
7950	-	-	-	-	-	-	3	0,4	10	1,5	16	2,4	4	0,6
7951	-	-	-	-	-	-	2	0,3	7	1,2	12	2,1	3	0,5
7952	-	-	-	-	1	0,2	3	0,5	1	0,2	18	3,0	4	0,7
7953	1	0,2	1	0,2	-	-	5	0,9	2	0,3	12	2,1	5	0,9
80	3	0,2	-	-	-	-	6	0,5	13	1,0	51	3,9	6	0,5
8050	1	0,2	-	-	-	-	3	0,6	4	0,8	26	5,5	1	0,2
8051	2	0,5	-	-	-	-	1	0,3	6	1,5	15	3,8	3	0,8
8052	-	-	-	-	-	-	2	0,5	3	0,7	10	2,3	2	0,5

noch: Ergebnisse der Bundestagswahl 2009 im Wahlkreis 244 Nürnberg-Nord

Statistische Bezirke und Wahlbezirke	Wahlberechtigte			Wählerinnen und Wähler		Wahlbeteiligung ³⁾	ungültige		gültige	
	insgesamt ²⁾	dar. mit Wahrschein		insgesamt	dar. mit WS		Erst-	Zweit-	Erst-	Zweit-
		Zahl	%			Stimmen		Stimmen		
	1	2	3	4	5	6	7	8	9	10
81 Schoppershof	5 025	915	18,2	2 427	9	65,5	32	25	2 395	2 402
8150 Willibaldstr., Längenstr.	1 024	261	25,5	530	1	76,1	11	7	519	523
8151 Leipziger Platz, Carl-von-Linde-Str.	996	153	15,4	499	2	64,6	5	5	494	494
8152 Kasseler Str., Culmer Str.	1 042	250	24,0	566	4	76,9	5	2	561	564
8153 Coburger Str., Weimarer Str.	988	107	10,8	424	-	53,3	5	5	419	419
8154 Sonneberger Str., Chemnitzer Str.	975	144	14,8	408	2	55,8	6	6	402	402
82 Schafhof	1 340	298	22,2	575	2	64,0	9	5	566	570
8250 Bessemerstr., Klingenhofstr.	691	159	23,0	317	-	67,9	6	3	311	314
8251 Nordostpark, Schafhofstr.	361	61	16,9	138	-	54,4	2	-	136	138
8252 Stadenstr.	288	78	27,1	120	2	66,9	1	2	119	118
83 Marienberg	3 239	905	27,9	1 752	3	80,7	12	7	1 740	1 745
8350 Kilianstr., Georg-Buchner-Str.	1 091	297	27,2	554	-	76,8	6	1	548	553
8351 Marienbergstr., Herrnhüttestr.	1 157	323	27,9	651	1	82,9	4	3	647	648
8352 Christian-Wildner-Str., Flataustr.	991	285	28,8	547	2	82,5	2	3	545	544
84 Ziegelstein	4 274	921	21,5	2 378	5	76,1	28	15	2 350	2 363
8450 Jungermannstr., Carl-Schurz-Str.	841	134	15,9	454	-	69,2	7	3	447	451
8451 Hasensprung, Am Bauernwald	863	180	20,9	515	3	79,3	4	2	511	513
8452 Hiltoltsteiner Str., Ermreuther Str.	864	202	23,4	483	1	78,2	5	2	478	481
8453 Hofer Str., Bierweg	843	190	22,5	459	1	75,9	6	5	453	454
8454 Neuwieder Str., Bierweg	863	215	24,9	467	-	78,0	6	3	461	464
85 Mooshof	1 245	295	23,7	606	2	71,2	7	6	599	600
8550 Flughafenstr., Rathsbergstr.	586	150	25,6	296	2	74,7	1	1	295	295
8551 Ernst-Heinkel-Weg, Gustav-Weißkopf-Weg	659	145	22,0	310	-	68,1	6	5	304	305
86 Buchenbühl	1 892	374	19,8	1 156	2	79,9	24	18	1 132	1 138
8650 Ehrenbürgweg, Zum Felsenkeller	943	164	17,4	601	2	80,2	13	9	588	592
8651 Am Schwedenbrunnen, Fuchsweg	949	210	22,1	555	-	79,7	11	9	544	546
90 St. Jobst	6 564	1 784	27,2	3 218	8	74,9	31	30	3 187	3 188
9050 Steinplattenweg, Bülowstr.	914	295	32,3	480	1	83,3	3	4	477	476
9051 Oedenberger Str., Bismarckstr.	925	253	27,4	501	2	80,1	7	4	494	497
9052 Regiomontanusweg, Taugoggenstr.	795	236	29,7	336	1	70,6	1	3	335	333
9053 Schleiermacherstr., Witzlebenstr.	767	166	21,6	337	-	64,7	7	9	330	328
9054 Europaplatz, Johann-Soergel-Weg	1 250	306	24,5	613	3	72,2	4	2	609	611
9055 Jobster Str., Seewiesenweg	936	254	27,1	472	1	76,3	7	7	465	465
9056 Dr.-Carlo-Schmid-Str.	977	274	28,0	479	-	75,9	2	1	477	478
91 Erlenstegen	3 119	1 004	32,2	1 615	4	82,5	11	9	1 604	1 606
9150 Volbehrstr., Ganghoferstr.	1 103	298	27,0	603	2	80,3	5	5	598	598
9151 Esperantostr., Grimmstr.	1 008	334	33,1	516	2	82,7	4	4	512	512
9152 Günthersbühler Str., Erlenstegenstr.	1 008	372	36,9	496	-	84,5	2	-	494	496
92 Mögeldorf	3 689	827	22,4	2 088	7	77,9	19	11	2 069	2 077
9250 Ostendstr., Thusneldastr.	789	155	19,6	464	2	77,4	8	3	456	461
9251 Billrothstr., Ebenreuther Str.	1 117	218	19,5	655	2	77,1	4	3	651	652
9252 Ebenseestr., Föhrenstr.	842	234	27,8	448	3	79,5	3	2	445	446
9253 Semmelweisstr., Bürgweg	941	220	23,4	521	-	77,7	4	3	517	518
93 Schmausenbuckstraße	3 748	1 195	31,9	2 017	5	84,2	25	16	1 992	2 001
9350 Leinburger Str., Böcklerstr.	1 006	319	31,7	532	1	83,1	5	5	527	527
9351 Dientzenhoferstr., Bothmerstr.	875	299	34,2	464	-	85,7	7	3	457	461
9352 Fliederweg, Fasanenweg	912	341	37,4	465	-	86,8	4	4	461	461
9353 Drosselweg, Schwanenweg	955	236	24,7	556	4	81,5	9	4	547	552
94 Laufamholz	5 956	1 535	25,8	3 430	8	82,1	30	29	3 400	3 401
9450 Unterbürg, Ölsbacher Weg	860	229	26,6	506	1	84,2	3	4	503	502
9451 Rehhofstr., Auerbacher Str.	1 063	288	27,1	635	2	85,5	4	4	631	631
9452 Artelshofer Str., Hirschbacher Str.	1 009	199	19,7	586	2	76,8	7	7	579	579
9453 Laufamholzstr., Am Doktorsfeld	950	241	25,4	555	3	82,4	-	2	555	553
9454 Hohensteiner Str., Osternoher Str.	1 113	317	28,5	596	-	80,8	9	5	587	591
9455 Henfenfelder Str., Ibsenstr.	961	261	27,2	552	-	83,4	7	7	545	545

noch: Ergebnisse der Bundestagswahl 2009 im Wahlkreis 244 Nürnberg-Nord

Stat. Bezirke und Wahl- bezirke	gültige Erststimmen für						gültige Zweitstimmen für											
	CSU		SPD		Sonstige		CSU		SPD		FDP		GRÜNE		DIE LINKE		Sonstige	
	Zahl	%	Zahl	%	Zahl	%	Zahl	%	Zahl	%	Zahl	%	Zahl	%	Zahl	%	Zahl	%
	11	12	13	14	15	16	17	18	19	20	21	22	23	24	25	26	27	28
81	828	34,6	783	32,7	784	32,7	705	29,4	618	25,7	266	11,1	251	10,4	305	12,7	257	10,7
8150	220	42,4	166	32,0	133	25,6	188	35,9	125	23,9	67	12,8	50	9,6	39	7,5	54	10,3
8151	161	32,6	168	34,0	165	33,4	137	27,7	141	28,5	49	9,9	48	9,7	67	13,6	52	10,5
8152	231	41,2	160	28,5	170	30,3	213	37,8	117	20,7	68	12,1	80	14,2	53	9,4	33	5,9
8153	93	22,2	151	36,0	175	41,8	72	17,2	117	27,9	39	9,3	41	9,8	77	18,4	73	17,4
8154	123	30,6	138	34,3	141	35,1	95	23,6	118	29,4	43	10,7	32	8,0	69	17,2	45	11,2
82	244	43,1	172	30,4	150	26,5	204	35,8	141	24,7	51	8,9	56	9,8	54	9,5	64	11,2
8250	116	37,3	97	31,2	98	31,5	92	29,3	74	23,6	41	13,1	40	12,7	30	9,6	37	11,8
8251	52	38,2	43	31,6	41	30,1	43	31,2	39	28,3	9	6,5	7	5,1	21	15,2	19	13,8
8252	76	63,9	32	26,9	11	9,2	69	58,5	28	23,7	1	0,8	9	7,6	3	2,5	8	6,8
83	683	39,3	585	33,6	472	27,1	575	33,0	401	23,0	215	12,3	285	16,3	150	8,6	119	6,8
8350	267	48,7	161	29,4	120	21,9	213	38,5	122	22,1	68	12,3	79	14,3	32	5,8	39	7,1
8351	213	32,9	247	38,2	187	28,9	180	27,8	151	23,3	74	11,4	133	20,5	65	10,0	45	6,9
8352	203	37,2	177	32,5	165	30,3	182	33,5	128	23,5	73	13,4	73	13,4	53	9,7	35	6,4
84	799	34,0	845	36,0	706	30,0	673	28,5	609	25,8	240	10,2	376	15,9	253	10,7	212	9,0
8450	130	29,1	169	37,8	148	33,1	112	24,8	126	27,9	27	6,0	68	15,1	68	15,1	50	11,1
8451	152	29,7	192	37,6	167	32,7	132	25,7	141	27,5	44	8,6	98	19,1	55	10,7	43	8,4
8452	140	29,3	175	36,6	163	34,1	113	23,5	137	28,5	54	11,2	69	14,3	58	12,1	50	10,4
8453	173	38,2	154	34,0	126	27,8	144	31,7	103	22,7	58	12,8	78	17,2	44	9,7	27	5,9
8454	204	44,3	155	33,6	102	22,1	172	37,1	102	22,0	57	12,3	63	13,6	28	6,0	42	9,1
85	222	37,1	200	33,4	177	29,5	183	30,5	154	25,7	73	12,2	77	12,8	54	9,0	59	9,8
8550	115	39,0	95	32,2	85	28,8	95	32,2	76	25,8	34	11,5	50	16,9	18	6,1	22	7,5
8551	107	35,2	105	34,5	92	30,3	88	28,9	78	25,6	39	12,8	27	8,9	36	11,8	37	12,1
86	368	32,5	406	35,9	358	31,6	317	27,9	313	27,5	130	11,4	181	15,9	107	9,4	90	7,9
8650	188	32,0	215	36,6	185	31,5	169	28,5	168	28,4	58	9,8	101	17,1	51	8,6	45	7,6
8651	180	33,1	191	35,1	173	31,8	148	27,1	145	26,6	72	13,2	80	14,7	56	10,3	45	8,2
90	1 179	37,0	1 011	31,7	997	31,3	938	29,4	713	22,4	469	14,7	518	16,2	296	9,3	254	8,0
9050	213	44,7	133	27,9	131	27,5	151	31,7	78	16,4	102	21,4	94	19,7	20	4,2	31	6,5
9051	173	35,0	163	33,0	158	32,0	145	29,2	104	20,9	58	11,7	89	17,9	50	10,1	51	10,3
9052	129	38,5	109	32,5	97	29,0	114	34,2	69	20,7	43	12,9	61	18,3	31	9,3	15	4,5
9053	109	33,0	113	34,2	108	32,7	88	26,8	96	29,3	37	11,3	41	12,5	37	11,3	29	8,8
9054	207	34,0	205	33,7	197	32,3	170	27,8	138	22,6	88	14,4	91	14,9	58	9,5	66	10,8
9055	172	37,0	154	33,1	139	29,9	137	29,5	122	26,2	57	12,3	65	14,0	53	11,4	31	6,7
9056	176	36,9	134	28,1	167	35,0	133	27,8	106	22,2	84	17,6	77	16,1	47	9,8	31	6,5
91	770	48,0	397	24,8	437	27,2	600	37,4	272	16,9	355	22,1	235	14,6	60	3,7	84	5,2
9150	254	42,5	171	28,6	173	28,9	204	34,1	123	20,6	104	17,4	100	16,7	26	4,3	41	6,9
9151	253	49,4	118	23,0	141	27,5	185	36,1	69	13,5	136	26,6	82	16,0	19	3,7	21	4,1
9152	263	53,2	108	21,9	123	24,9	211	42,5	80	16,1	115	23,2	53	10,7	15	3,0	22	4,4
92	793	38,3	644	31,1	632	30,5	660	31,8	470	22,6	322	15,5	290	14,0	180	8,7	155	7,5
9250	178	39,0	133	29,2	145	31,8	153	33,2	100	21,7	72	15,6	50	10,8	53	11,5	33	7,2
9251	246	37,8	212	32,6	193	29,6	199	30,5	152	23,3	107	16,4	95	14,6	51	7,8	48	7,4
9252	169	38,0	124	27,9	152	34,2	133	29,8	83	18,6	84	18,8	77	17,3	28	6,3	41	9,2
9253	200	38,7	175	33,8	142	27,5	175	33,8	135	26,1	59	11,4	68	13,1	48	9,3	33	6,4
93	936	47,0	600	30,1	456	22,9	767	38,3	409	20,4	349	17,4	270	13,5	116	5,8	90	4,5
9350	243	46,1	168	31,9	116	22,0	209	39,7	120	22,8	76	14,4	64	12,1	32	6,1	26	4,9
9351	237	51,9	115	25,2	105	23,0	169	36,7	72	15,6	102	22,1	71	15,4	21	4,6	26	5,6
9352	226	49,0	139	30,2	96	20,8	184	39,9	78	16,9	83	18,0	78	16,9	29	6,3	9	2,0
9353	230	42,0	178	32,5	139	25,4	205	37,1	139	25,2	88	15,9	57	10,3	34	6,2	29	5,3
94	1 507	44,3	1 046	30,8	847	24,9	1 204	35,4	737	21,7	557	16,4	451	13,3	196	5,8	256	7,5
9450	235	46,7	169	33,6	99	19,7	212	42,2	131	26,1	57	11,4	50	10,0	15	3,0	37	7,4
9451	273	43,3	182	28,8	176	27,9	206	32,6	116	18,4	109	17,3	127	20,1	18	2,9	55	8,7
9452	241	41,6	160	27,6	178	30,7	180	31,1	133	23,0	99	17,1	72	12,4	54	9,3	41	7,1
9453	266	47,9	141	25,4	148	26,7	209	37,8	95	17,2	109	19,7	62	11,2	34	6,1	44	8,0
9454	253	43,1	221	37,6	113	19,3	225	38,1	140	23,7	68	11,5	74	12,5	43	7,3	41	6,9
9455	239	43,9	173	31,7	133	24,4	172	31,6	122	22,4	115	21,1	66	12,1	32	5,9	38	7,0

noch: Ergebnisse der Bundestagswahl 2009 im Wahlkreis 244 Nürnberg-Nord

Stat. Bezirke und Wahl- bezirke	von den sonstigen gültigen Erststimmen entfielen auf													
	FDP		GRÜNE		DIE LINKE		NPD		MLPD		PIRATEN		RRP ⁴⁾	
	Zahl	%	Zahl	%	Zahl	%	Zahl	%	Zahl	%	Zahl	%	Zahl	%
	29	30	31	32	33	34	35	36	37	38	39	40	41	42
81	163	6,8	195	8,1	281	11,7	68	2,8	5	0,2	72	3,0	-	-
8150	43	8,3	28	5,4	36	6,9	11	2,1	3	0,6	12	2,3	-	-
8151	31	6,3	38	7,7	63	12,8	16	3,2	1	0,2	16	3,2	-	-
8152	43	7,7	65	11,6	42	7,5	5	0,9	-	-	15	2,7	-	-
8153	25	6,0	36	8,6	74	17,7	19	4,5	1	0,2	20	4,8	-	-
8154	21	5,2	28	7,0	66	16,4	17	4,2	-	-	9	2,2	-	-
82	36	6,4	38	6,7	45	8,0	17	3,0	-	-	14	2,5	-	-
8250	28	9,0	26	8,4	25	8,0	11	3,5	-	-	8	2,6	-	-
8251	5	3,7	7	5,1	17	12,5	6	4,4	-	-	6	4,4	-	-
8252	3	2,5	5	4,2	3	2,5	-	-	-	-	-	-	-	-
83	106	6,1	166	9,5	130	7,5	28	1,6	-	-	42	2,4	-	-
8350	24	4,4	44	8,0	32	5,8	10	1,8	-	-	10	1,8	-	-
8351	37	5,7	71	11,0	49	7,6	10	1,5	-	-	20	3,1	-	-
8352	45	8,3	51	9,4	49	9,0	8	1,5	-	-	12	2,2	-	-
84	139	5,9	254	10,8	211	9,0	41	1,7	4	0,2	57	2,4	-	-
8450	24	5,4	35	7,8	63	14,1	12	2,7	1	0,2	13	2,9	-	-
8451	29	5,7	70	13,7	46	9,0	10	2,0	-	-	12	2,3	-	-
8452	30	6,3	57	11,9	47	9,8	11	2,3	-	-	18	3,8	-	-
8453	28	6,2	52	11,5	37	8,2	4	0,9	1	0,2	4	0,9	-	-
8454	28	6,1	40	8,7	18	3,9	4	0,9	2	0,4	10	2,2	-	-
85	47	7,8	46	7,7	46	7,7	27	4,5	-	-	11	1,8	-	-
8550	19	6,4	35	11,9	14	4,7	12	4,1	-	-	5	1,7	-	-
8551	28	9,2	11	3,6	32	10,5	15	4,9	-	-	6	2,0	-	-
86	71	6,3	142	12,5	98	8,7	23	2,0	-	-	24	2,1	-	-
8650	29	4,9	81	13,8	45	7,7	15	2,6	-	-	15	2,6	-	-
8651	42	7,7	61	11,2	53	9,7	8	1,5	-	-	9	1,7	-	-
90	251	7,9	345	10,8	260	8,2	66	2,1	3	0,1	72	2,3	-	-
9050	42	8,8	54	11,3	20	4,2	7	1,5	-	-	8	1,7	-	-
9051	33	6,7	62	12,6	36	7,3	9	1,8	1	0,2	17	3,4	-	-
9052	24	7,2	34	10,1	28	8,4	4	1,2	1	0,3	6	1,8	-	-
9053	26	7,9	28	8,5	34	10,3	14	4,2	-	-	6	1,8	-	-
9054	51	8,4	55	9,0	54	8,9	20	3,3	1	0,2	16	2,6	-	-
9055	28	6,0	49	10,5	46	9,9	9	1,9	-	-	7	1,5	-	-
9056	47	9,9	63	13,2	42	8,8	3	0,6	-	-	12	2,5	-	-
91	177	11,0	152	9,5	62	3,9	15	0,9	-	-	31	1,9	-	-
9150	54	9,0	71	11,9	26	4,3	10	1,7	-	-	12	2,0	-	-
9151	64	12,5	49	9,6	21	4,1	2	0,4	-	-	5	1,0	-	-
9152	59	11,9	32	6,5	15	3,0	3	0,6	-	-	14	2,8	-	-
92	182	8,8	196	9,5	163	7,9	35	1,7	3	0,1	53	2,6	-	-
9250	42	9,2	30	6,6	49	10,7	8	1,8	-	-	16	3,5	-	-
9251	58	8,9	66	10,1	46	7,1	10	1,5	1	0,2	12	1,8	-	-
9252	43	9,7	59	13,3	26	5,8	7	1,6	2	0,4	15	3,4	-	-
9253	39	7,5	41	7,9	42	8,1	10	1,9	-	-	10	1,9	-	-
93	156	7,8	155	7,8	94	4,7	19	1,0	-	-	32	1,6	-	-
9350	40	7,6	37	7,0	29	5,5	5	0,9	-	-	5	0,9	-	-
9351	32	7,0	40	8,8	19	4,2	4	0,9	-	-	10	2,2	-	-
9352	30	6,5	45	9,8	14	3,0	-	-	-	-	7	1,5	-	-
9353	54	9,9	33	6,0	32	5,9	10	1,8	-	-	10	1,8	-	-
94	279	8,2	282	8,3	168	4,9	40	1,2	1	0,0	77	2,3	-	-
9450	37	7,4	32	6,4	16	3,2	6	1,2	-	-	8	1,6	-	-
9451	54	8,6	84	13,3	20	3,2	4	0,6	-	-	14	2,2	-	-
9452	54	9,3	44	7,6	52	9,0	7	1,2	-	-	21	3,6	-	-
9453	48	8,6	53	9,5	21	3,8	8	1,4	-	-	18	3,2	-	-
9454	30	5,1	38	6,5	32	5,5	6	1,0	1	0,2	6	1,0	-	-
9455	56	10,3	31	5,7	27	5,0	9	1,7	-	-	10	1,8	-	-

noch: Ergebnisse der Bundestagswahl 2009 im Wahlkreis 244 Nürnberg-Nord

Stat. Bezirke und Wahl- bezirke	von den sonstigen gültigen Zweitstimmen entfielen auf													
	NPD		REP		FAMILIE		BP		PBC		BüSo		MLPD	
	Zahl	%	Zahl	%	Zahl	%	Zahl	%	Zahl	%	Zahl	%	Zahl	%
	43	44	45	46	47	48	49	50	51	52	53	54	55	56
81	54	2,2	9	0,4	19	0,8	4	0,2	7	0,3	-	-	1	0,0
8150	10	1,9	2	0,4	4	0,8	-	-	3	0,6	-	-	-	-
8151	10	2,0	3	0,6	1	0,2	-	-	-	-	-	-	-	-
8152	4	0,7	-	-	-	-	2	0,4	-	-	-	-	1	0,2
8153	13	3,1	3	0,7	9	2,1	1	0,2	2	0,5	-	-	-	-
8154	17	4,2	1	0,2	5	1,2	1	0,2	2	0,5	-	-	-	-
82	15	2,6	5	0,9	4	0,7	3	0,5	4	0,7	-	-	-	-
8250	8	2,5	5	1,6	4	1,3	1	0,3	-	-	-	-	-	-
8251	6	4,3	-	-	-	-	2	1,4	-	-	-	-	-	-
8252	1	0,8	-	-	-	-	-	-	4	3,4	-	-	-	-
83	20	1,1	10	0,6	2	0,1	1	0,1	1	0,1	-	-	1	0,1
8350	9	1,6	3	0,5	1	0,2	1	0,2	-	-	-	-	1	0,2
8351	6	0,9	3	0,5	-	-	-	-	-	-	-	-	-	-
8352	5	0,9	4	0,7	1	0,2	-	-	1	0,2	-	-	-	-
84	38	1,6	18	0,8	11	0,5	3	0,1	1	0,0	2	0,1	3	0,1
8450	11	2,4	5	1,1	5	1,1	-	-	-	-	-	-	-	-
8451	9	1,8	-	-	2	0,4	1	0,2	1	0,2	-	-	-	-
8452	6	1,2	2	0,4	2	0,4	-	-	-	-	1	0,2	-	-
8453	3	0,7	4	0,9	-	-	-	-	-	-	-	-	2	0,4
8454	9	1,9	7	1,5	2	0,4	2	0,4	-	-	1	0,2	1	0,2
85	22	3,7	4	0,7	2	0,3	2	0,3	4	0,7	-	-	-	-
8550	7	2,4	3	1,0	1	0,3	1	0,3	1	0,3	-	-	-	-
8551	15	4,9	1	0,3	1	0,3	1	0,3	3	1,0	-	-	-	-
86	16	1,4	8	0,7	7	0,6	4	0,4	-	-	-	-	-	-
8650	9	1,5	5	0,8	3	0,5	1	0,2	-	-	-	-	-	-
8651	7	1,3	3	0,5	4	0,7	3	0,5	-	-	-	-	-	-
90	56	1,8	10	0,3	19	0,6	6	0,2	6	0,2	1	0,0	3	0,1
9050	7	1,5	1	0,2	1	0,2	1	0,2	-	-	-	-	-	-
9051	7	1,4	1	0,2	4	0,8	2	0,4	-	-	1	0,2	1	0,2
9052	3	0,9	-	-	-	-	-	-	-	-	-	-	1	0,3
9053	12	3,7	2	0,6	3	0,9	-	-	-	-	-	-	-	-
9054	16	2,6	3	0,5	9	1,5	2	0,3	4	0,7	-	-	1	0,2
9055	9	1,9	3	0,6	1	0,2	1	0,2	1	0,2	-	-	-	-
9056	2	0,4	-	-	1	0,2	-	-	1	0,2	-	-	-	-
91	13	0,8	4	0,2	3	0,2	2	0,1	1	0,1	-	-	-	-
9150	8	1,3	2	0,3	2	0,3	-	-	-	-	-	-	-	-
9151	1	0,2	1	0,2	1	0,2	2	0,4	-	-	-	-	-	-
9152	4	0,8	1	0,2	-	-	-	-	1	0,2	-	-	-	-
92	29	1,4	12	0,6	11	0,5	3	0,1	3	0,1	1	0,0	-	-
9250	6	1,3	1	0,2	2	0,4	-	-	-	-	1	0,2	-	-
9251	10	1,5	3	0,5	4	0,6	1	0,2	1	0,2	-	-	-	-
9252	6	1,3	2	0,4	4	0,9	2	0,4	2	0,4	-	-	-	-
9253	7	1,4	6	1,2	1	0,2	-	-	-	-	-	-	-	-
93	16	0,8	1	0,0	4	0,2	-	-	-	-	-	-	-	-
9350	6	1,1	-	-	3	0,6	-	-	-	-	-	-	-	-
9351	2	0,4	1	0,2	1	0,2	-	-	-	-	-	-	-	-
9352	-	-	-	-	-	-	-	-	-	-	-	-	-	-
9353	8	1,4	-	-	-	-	-	-	-	-	-	-	-	-
94	32	0,9	12	0,4	18	0,5	9	0,3	6	0,2	-	-	-	-
9450	7	1,4	3	0,6	2	0,4	-	-	-	-	-	-	-	-
9451	5	0,8	3	0,5	5	0,8	1	0,2	3	0,5	-	-	-	-
9452	2	0,3	-	-	2	0,3	3	0,5	1	0,2	-	-	-	-
9453	5	0,9	2	0,4	3	0,5	2	0,4	-	-	-	-	-	-
9454	5	0,8	2	0,3	3	0,5	2	0,3	1	0,2	-	-	-	-
9455	8	1,5	2	0,4	3	0,6	1	0,2	1	0,2	-	-	-	-

noch: Ergebnisse der Bundestagswahl 2009 im Wahlkreis 244 Nürnberg-Nord

Stat. Bezirke und Wahl- bezirke	von den sonstigen gültigen Zweitstimmen entfielen auf													
	CM		DVU		VIOLETTE		Tierschutz		ödp		PIRATEN		RRP	
	Zahl	%	Zahl	%	Zahl	%	Zahl	%	Zahl	%	Zahl	%	Zahl	%
	57	58	59	60	61	62	63	64	65	66	67	68	69	70
81	-	-	1	0,0	7	0,3	31	1,3	5	0,2	85	3,5	34	1,4
8150	-	-	-	-	-	-	3	0,6	2	0,4	13	2,5	17	3,3
8151	-	-	-	-	2	0,4	10	2,0	-	-	17	3,4	9	1,8
8152	-	-	-	-	2	0,4	6	1,1	1	0,2	14	2,5	3	0,5
8153	-	-	1	0,2	-	-	7	1,7	1	0,2	32	7,6	4	1,0
8154	-	-	-	-	3	0,7	5	1,2	1	0,2	9	2,2	1	0,2
82	-	-	1	0,2	4	0,7	1	0,2	3	0,5	16	2,8	8	1,4
8250	-	-	1	0,3	2	0,6	-	-	-	-	8	2,5	8	2,5
8251	-	-	-	-	2	1,4	-	-	1	0,7	8	5,8	-	-
8252	-	-	-	-	-	-	1	0,8	2	1,7	-	-	-	-
83	-	-	-	-	4	0,2	11	0,6	4	0,2	52	3,0	13	0,7
8350	-	-	-	-	2	0,4	1	0,2	2	0,4	12	2,2	7	1,3
8351	-	-	-	-	1	0,2	6	0,9	-	-	25	3,9	4	0,6
8352	-	-	-	-	1	0,2	4	0,7	2	0,4	15	2,8	2	0,4
84	-	-	1	0,0	4	0,2	26	1,1	18	0,8	65	2,8	22	0,9
8450	-	-	-	-	-	-	4	0,9	2	0,4	15	3,3	8	1,8
8451	-	-	-	-	1	0,2	10	1,9	7	1,4	10	1,9	2	0,4
8452	-	-	-	-	1	0,2	5	1,0	4	0,8	21	4,4	8	1,7
8453	-	-	-	-	1	0,2	5	1,1	4	0,9	6	1,3	2	0,4
8454	-	-	1	0,2	1	0,2	2	0,4	1	0,2	13	2,8	2	0,4
85	-	-	1	0,2	-	-	6	1,0	1	0,2	13	2,2	4	0,7
8550	-	-	-	-	-	-	4	1,4	-	-	3	1,0	2	0,7
8551	-	-	1	0,3	-	-	2	0,7	1	0,3	10	3,3	2	0,7
86	-	-	1	0,1	2	0,2	9	0,8	9	0,8	26	2,3	8	0,7
8650	-	-	-	-	2	0,3	4	0,7	6	1,0	11	1,9	4	0,7
8651	-	-	1	0,2	-	-	5	0,9	3	0,5	15	2,7	4	0,7
90	1	0,0	1	0,0	4	0,1	24	0,8	16	0,5	90	2,8	17	0,5
9050	1	0,2	-	-	-	-	5	1,1	3	0,6	10	2,1	2	0,4
9051	-	-	-	-	2	0,4	1	0,2	6	1,2	21	4,2	5	1,0
9052	-	-	1	0,3	-	-	3	0,9	-	-	7	2,1	-	-
9053	-	-	-	-	-	-	1	0,3	1	0,3	7	2,1	3	0,9
9054	-	-	-	-	1	0,2	6	1,0	2	0,3	18	2,9	4	0,7
9055	-	-	-	-	1	0,2	3	0,6	2	0,4	7	1,5	3	0,6
9056	-	-	-	-	-	-	5	1,0	2	0,4	20	4,2	-	-
91	-	-	-	-	-	-	9	0,6	9	0,6	32	2,0	11	0,7
9150	-	-	-	-	-	-	3	0,5	3	0,5	18	3,0	5	0,8
9151	-	-	-	-	-	-	4	0,8	4	0,8	6	1,2	2	0,4
9152	-	-	-	-	-	-	2	0,4	2	0,4	8	1,6	4	0,8
92	1	0,0	1	0,0	6	0,3	10	0,5	7	0,3	53	2,6	18	0,9
9250	-	-	-	-	2	0,4	3	0,7	-	-	12	2,6	6	1,3
9251	1	0,2	-	-	2	0,3	3	0,5	2	0,3	17	2,6	4	0,6
9252	-	-	-	-	2	0,4	3	0,7	1	0,2	15	3,4	4	0,9
9253	-	-	1	0,2	-	-	1	0,2	4	0,8	9	1,7	4	0,8
93	1	0,0	2	0,1	2	0,1	5	0,2	10	0,5	39	1,9	10	0,5
9350	-	-	1	0,2	-	-	2	0,4	4	0,8	7	1,3	3	0,6
9351	-	-	1	0,2	-	-	2	0,4	3	0,7	15	3,3	1	0,2
9352	-	-	-	-	1	0,2	1	0,2	1	0,2	5	1,1	1	0,2
9353	1	0,2	-	-	1	0,2	-	-	2	0,4	12	2,2	5	0,9
94	2	0,1	3	0,1	6	0,2	24	0,7	20	0,6	98	2,9	26	0,8
9450	-	-	-	-	-	-	6	1,2	1	0,2	10	2,0	8	1,6
9451	-	-	-	-	1	0,2	4	0,6	7	1,1	21	3,3	5	0,8
9452	-	-	3	0,5	1	0,2	4	0,7	2	0,3	23	4,0	-	-
9453	-	-	-	-	1	0,2	3	0,5	2	0,4	19	3,4	7	1,3
9454	1	0,2	-	-	2	0,3	5	0,8	7	1,2	9	1,5	4	0,7
9455	1	0,2	-	-	1	0,2	2	0,4	1	0,2	16	2,9	2	0,4

noch: Ergebnisse der Bundestagswahl 2009 im Wahlkreis 244 Nürnberg-Nord

Statistische Bezirke und Wahlbezirke	Wahlberechtigte			Wählerinnen und Wähler		Wahlbeteiligung ³⁾	ungültige		gültige	
	insgesamt ²⁾	dar. mit Wahrschein		insgesamt	dar. mit WS		Erst-	Zweit-	Erst-	Zweit-
		Zahl	%			Stimmen				
	1	2	3	4	5	6	7	8	9	10
95 Zerzabelshof	6 388	1 372	21,5	3 716	24	78,4	49	40	3 667	3 676
9550 Bingstr., Am Tiergarten	917	125	13,6	625	-	81,2	13	12	612	613
9551 Kritzstr., Fallrohrstr.	926	176	19,0	545	-	77,0	8	7	537	538
9552 Beim Grönacker, Kachletstr.	1 004	226	22,5	582	1	79,4	8	7	574	575
9553 Aussiger Platz, Heimgartenweg	918	213	23,2	465	-	72,9	6	6	459	459
9554 Urbanstr., Rohrmattenstr.	838	213	25,4	445	1	77,3	4	4	441	441
9555 Valznerweiherstr., Schedelstr.	941	236	25,1	530	-	80,3	4	2	526	528
9556 Viatisstr., Regensburger Str.	844	183	21,7	524	22	80,2	6	2	518	522
99 Briefwahl Nürnberg-Nord	-	-	-	39 945	39 945	-	421	253	39 524	39 692
9901 Briefwahl 9901	-	-	-	747	747	-	12	8	735	739
9902 Briefwahl 9902	-	-	-	902	902	-	9	7	893	895
9903 Briefwahl 9903	-	-	-	789	789	-	5	4	784	785
9904 Briefwahl 9904	-	-	-	631	631	-	4	2	627	629
9905 Briefwahl 9905	-	-	-	770	770	-	4	2	766	768
9906 Briefwahl 9906	-	-	-	1 153	1 153	-	8	6	1 145	1 147
9907 Briefwahl 9907	-	-	-	1 060	1 060	-	14	4	1 046	1 056
9908 Briefwahl 9908	-	-	-	1 017	1 017	-	13	9	1 004	1 008
9909 Briefwahl 9909	-	-	-	622	622	-	6	2	616	620
9910 Briefwahl 9910	-	-	-	1 001	1 001	-	12	7	989	994
9911 Briefwahl 9911	-	-	-	971	971	-	1	3	970	968
9912 Briefwahl 9912	-	-	-	920	920	-	6	6	914	914
9913 Briefwahl 9913	-	-	-	789	789	-	4	5	785	784
9914 Briefwahl 9914	-	-	-	811	811	-	13	9	798	802
9915 Briefwahl 9915	-	-	-	1 052	1 052	-	10	12	1 042	1 040
9922 Briefwahl 9922	-	-	-	817	817	-	8	5	809	812
9923 Briefwahl 9923	-	-	-	1 106	1 106	-	28	19	1 078	1 087
9924 Briefwahl 9924	-	-	-	892	892	-	7	1	885	891
9925 Briefwahl 9925	-	-	-	935	935	-	7	3	928	932
9926 Briefwahl 9926	-	-	-	1 018	1 018	-	7	4	1 011	1 014
9927 Briefwahl 9927	-	-	-	688	688	-	10	4	678	684
9928 Briefwahl 9928	-	-	-	816	816	-	2	2	814	814
9929 Briefwahl 9929	-	-	-	767	767	-	5	2	762	765
9930 Briefwahl 9930	-	-	-	1 027	1 027	-	14	6	1 013	1 021
9931 Briefwahl 9931	-	-	-	935	935	-	14	11	921	924
9932 Briefwahl 9932	-	-	-	777	777	-	16	9	761	768
9955 Briefwahl 9955	-	-	-	710	710	-	5	4	705	706
9956 Briefwahl 9956	-	-	-	1 079	1 079	-	6	5	1 073	1 074
9957 Briefwahl 9957	-	-	-	1 027	1 027	-	7	6	1 020	1 021
9958 Briefwahl 9958	-	-	-	1 084	1 084	-	12	7	1 072	1 077
9959 Briefwahl 9959	-	-	-	922	922	-	10	4	912	918
9960 Briefwahl 9960	-	-	-	923	923	-	12	9	911	914
9961 Briefwahl 9961	-	-	-	930	930	-	9	7	921	923
9962 Briefwahl 9962	-	-	-	1 043	1 043	-	14	12	1 029	1 031
9963 Briefwahl 9963	-	-	-	1 070	1 070	-	9	4	1 061	1 066
9964 Briefwahl 9964	-	-	-	998	998	-	6	3	992	995
9965 Briefwahl 9965	-	-	-	753	753	-	14	8	739	745
9966 Briefwahl 9966	-	-	-	967	967	-	12	6	955	961
9967 Briefwahl 9967	-	-	-	978	978	-	11	2	967	976
9968 Briefwahl 9968	-	-	-	796	796	-	10	8	786	788
9969 Briefwahl 9969	-	-	-	893	893	-	7	7	886	886
9970 Briefwahl 9970	-	-	-	841	841	-	7	-	834	841
9971 Briefwahl 9971	-	-	-	895	895	-	14	3	881	892
9972 Briefwahl 9972	-	-	-	1 023	1 023	-	17	6	1 006	1 017
Wahlkreis Nürnberg-Nord (244), Urnenwahl	189 738	41 999	22,1	95 209	345	71,2	1 151	937	94 058	94 272
Wahlkreis Nürnberg-Nord (244), Briefwahl	-	-	-	39 945	39 945	-	421	253	39 524	39 692
Wahlkreis Nürnberg-Nord (244)	189 738	41 999	22,1	135 154	40 290	71,2	1 572	1 190	133 582	133 964
Stadt Nürnberg, Urnenwahl	345 218	69 173	20,0	173 499	499	69,3	2 273	1 949	171 226	171 550
Stadt Nürnberg, Briefwahl	-	-	-	65 710	65 710	-	747	440	64 963	65 270
Stadt Nürnberg	345 218	69 173	20,0	239 209	66 209	69,3	3 020	2 389	236 189	236 820

noch: Ergebnisse der Bundestagswahl 2009 im Wahlkreis 244 Nürnberg-Nord

Stat. Bezirke und Wahlbezirke	gültige Erststimmen für						gültige Zweitstimmen für											
	CSU		SPD		Sonstige		CSU		SPD		FDP		GRÜNE		DIE LINKE		Sonstige	
	Zahl	%	Zahl	%	Zahl	%	Zahl	%	Zahl	%	Zahl	%	Zahl	%	Zahl	%	Zahl	%
	11	12	13	14	15	16	17	18	19	20	21	22	23	24	25	26	27	28
95	1 407	38,4	1 308	35,7	952	26,0	1 192	32,4	1 029	28,0	410	11,2	478	13,0	291	7,9	276	7,5
9550	331	54,1	185	30,2	96	15,7	302	49,3	184	30,0	58	9,5	27	4,4	19	3,1	23	3,8
9551	146	27,2	206	38,4	185	34,5	119	22,1	165	30,7	64	11,9	76	14,1	67	12,5	47	8,7
9552	225	39,2	205	35,7	144	25,1	186	32,3	157	27,3	70	12,2	68	11,8	45	7,8	49	8,5
9553	162	35,3	172	37,5	125	27,2	128	27,9	140	30,5	41	8,9	49	10,7	49	10,7	52	11,3
9554	156	35,4	166	37,6	119	27,0	120	27,2	130	29,5	56	12,7	65	14,7	39	8,8	31	7,0
9555	205	39,0	192	36,5	129	24,5	180	34,1	135	25,6	59	11,2	85	16,1	31	5,9	38	7,2
9556	182	35,1	182	35,1	154	29,7	157	30,1	118	22,6	62	11,9	108	20,7	41	7,9	36	6,9
99	15 664	39,6	10 625	26,9	13 235	33,5	13 180	33,2	7 625	19,2	6 195	15,6	6 454	16,3	2 948	7,4	3 290	8,3
9901	298	40,5	199	27,1	238	32,4	228	30,9	131	17,7	142	19,2	114	15,4	47	6,4	77	10,4
9902	328	36,7	248	27,8	317	35,5	272	30,4	170	19,0	157	17,5	164	18,3	50	5,6	82	9,2
9903	314	40,1	209	26,7	261	33,3	263	33,5	140	17,8	136	17,3	145	18,5	44	5,6	57	7,3
9904	162	25,8	169	27,0	296	47,2	139	22,1	115	18,3	77	12,2	149	23,7	75	11,9	74	11,8
9905	268	35,0	222	29,0	276	36,0	225	29,3	148	19,3	120	15,6	163	21,2	60	7,8	52	6,8
9906	432	37,7	311	27,2	402	35,1	360	31,4	202	17,6	177	15,4	227	19,8	94	8,2	87	7,6
9907	385	36,8	287	27,4	374	35,8	315	29,8	180	17,0	202	19,1	195	18,5	78	7,4	86	8,1
9908	374	37,3	271	27,0	359	35,8	299	29,7	182	18,1	169	16,8	212	21,0	77	7,6	69	6,8
9909	230	37,3	169	27,4	217	35,2	191	30,8	129	20,8	103	16,6	98	15,8	31	5,0	68	11,0
9910	407	41,2	217	21,9	365	36,9	338	34,0	131	13,2	165	16,6	199	20,0	63	6,3	98	9,9
9911	338	34,8	239	24,6	393	40,5	273	28,2	176	18,2	155	16,0	159	16,4	103	10,6	102	10,5
9912	288	31,5	301	32,9	325	35,6	260	28,4	230	25,2	96	10,5	168	18,4	77	8,4	83	9,1
9913	307	39,1	180	22,9	298	38,0	265	33,8	125	15,9	153	19,5	128	16,3	57	7,3	56	7,1
9914	263	33,0	219	27,4	316	39,6	225	28,1	170	21,2	101	12,6	136	17,0	82	10,2	88	11,0
9915	321	30,8	290	27,8	431	41,4	282	27,1	196	18,8	110	10,6	227	21,8	109	10,5	116	11,2
9922	234	28,9	230	28,4	345	42,6	192	23,6	179	22,0	84	10,3	185	22,8	93	11,5	79	9,7
9923	372	34,5	311	28,8	395	36,6	303	27,9	220	20,2	125	11,5	219	20,1	109	10,0	111	10,2
9924	324	36,6	240	27,1	321	36,3	281	31,5	170	19,1	124	13,9	177	19,9	81	9,1	58	6,5
9925	281	30,3	273	29,4	374	40,3	234	25,1	173	18,6	138	14,8	216	23,2	76	8,2	95	10,2
9926	436	43,1	275	27,2	300	29,7	351	34,6	199	19,6	139	13,7	167	16,5	81	8,0	77	7,6
9927	300	44,2	199	29,4	179	26,4	259	37,9	134	19,6	116	17,0	80	11,7	40	5,8	55	8,0
9928	255	31,3	233	28,6	326	40,0	220	27,0	157	19,3	110	13,5	189	23,2	80	9,8	58	7,1
9929	264	34,6	216	28,3	282	37,0	207	27,1	166	21,7	122	15,9	115	15,0	76	9,9	79	10,3
9930	363	35,8	263	26,0	387	38,2	314	30,8	193	18,9	165	16,2	159	15,6	70	6,9	120	11,8
9931	372	40,4	300	32,6	249	27,0	283	30,6	247	26,7	116	12,6	107	11,6	76	8,2	95	10,3
9932	297	39,0	210	27,6	254	33,4	274	35,7	134	17,4	111	14,5	132	17,2	59	7,7	58	7,6
9955	243	34,5	227	32,2	235	33,3	201	28,5	174	24,6	79	11,2	110	15,6	71	10,1	71	10,1
9956	425	39,6	305	28,4	343	32,0	351	32,7	217	20,2	186	17,3	141	13,1	95	8,8	84	7,8
9957	459	45,0	295	28,9	266	26,1	392	38,4	216	21,2	144	14,1	129	12,6	72	7,1	68	6,7
9958	511	47,7	266	24,8	295	27,5	426	39,6	187	17,4	209	19,4	125	11,6	39	3,6	91	8,4
9959	411	45,1	267	29,3	234	25,7	368	40,1	187	20,4	131	14,3	105	11,4	60	6,5	67	7,3
9960	365	40,1	249	27,3	297	32,6	320	35,0	196	21,4	110	12,0	109	11,9	87	9,5	92	10,1
9961	421	45,7	252	27,4	248	26,9	360	39,0	188	20,4	139	15,1	120	13,0	63	6,8	53	5,7
9962	424	41,2	314	30,5	291	28,3	383	37,1	240	23,3	117	11,3	130	12,6	69	6,7	92	8,9
9963	445	41,9	287	27,0	329	31,0	391	36,7	223	20,9	125	11,7	152	14,3	76	7,1	99	9,3
9964	429	43,2	253	25,5	310	31,3	366	36,8	174	17,5	156	15,7	154	15,5	70	7,0	75	7,5
9965	349	47,2	149	20,2	241	32,6	292	39,2	111	14,9	149	20,0	118	15,8	42	5,6	33	4,4
9966	398	41,7	231	24,2	326	34,1	312	32,5	177	18,4	173	18,0	146	15,2	65	6,8	88	9,2
9967	486	50,3	210	21,7	271	28,0	397	40,7	152	15,6	226	23,2	118	12,1	44	4,5	39	4,0
9968	389	49,5	187	23,8	210	26,7	345	43,8	138	17,5	140	17,8	88	11,2	33	4,2	44	5,6
9969	409	46,2	192	21,7	285	32,2	362	40,9	146	16,5	158	17,8	128	14,4	37	4,2	55	6,2
9970	481	57,7	145	17,4	208	24,9	391	46,5	106	12,6	203	24,1	86	10,2	26	3,1	29	3,4
9971	391	44,4	207	23,5	283	32,1	326	36,5	156	17,5	190	21,3	117	13,1	49	5,5	54	6,1
9972	415	41,3	308	30,6	283	28,1	344	33,8	240	23,6	147	14,5	148	14,6	62	6,1	76	7,5
UW (244)	33 279	35,4	30 621	32,6	30 158	32,0	26 914	28,5	22 126	23,5	12 333	13,1	14 480	15,4	9 606	10,2	8 813	9,3
BW (244)	15 664	39,6	10 625	26,9	13 235	33,5	13 180	33,2	7 625	19,2	6 195	15,6	6 454	16,3	2 948	7,4	3 290	8,3
insg. (244)	48 943	36,6	41 246	30,9	43 393	32,5	40 094	29,9	29 751	22,2	18 528	13,8	20 934	15,6	12 554	9,4	12 103	9,0
UW (Nbg)	62 642	36,6	54 966	32,1	53 618	31,3	52 914	30,8	42 212	24,6	20 897	12,2	21 626	12,6	17 509	10,2	16 392	9,6
BW (Nbg)	25 584	39,4	17 950	27,6	21 429	33,0	22 506	34,5	13 669	20,9	9 358	14,3	9 170	14,0	4 990	7,6	5 577	8,5
insg. (Nbg)	88 226	37,4	72 916	30,9	75 047	31,8	75 420	31,8	55 881	23,6	30 255	12,8	30 796	13,0	22 499	9,5	21 969	9,3

noch: Ergebnisse der Bundestagswahl 2009 im Wahlkreis 244 Nürnberg-Nord

Stat. Bezirke und Wahl- bezirke	von den sonstigen gültigen Erststimmen entfielen auf													
	FDP		GRÜNE		DIE LINKE		NPD		MLPD		PIRATEN		RRP ⁴⁾	
	Zahl	%	Zahl	%	Zahl	%	Zahl	%	Zahl	%	Zahl	%	Zahl	%
	29	30	31	32	33	34	35	36	37	38	39	40	41	42
95	261	7,1	337	9,2	224	6,1	64	1,7	3	0,1	63	1,7	-	-
9550	46	7,5	25	4,1	19	3,1	1	0,2	-	-	5	0,8	-	-
9551	46	8,6	52	9,7	59	11,0	15	2,8	2	0,4	11	2,0	-	-
9552	40	7,0	41	7,1	31	5,4	20	3,5	-	-	12	2,1	-	-
9553	23	5,0	43	9,4	35	7,6	11	2,4	-	-	13	2,8	-	-
9554	33	7,5	44	10,0	33	7,5	3	0,7	1	0,2	5	1,1	-	-
9555	34	6,5	57	10,8	23	4,4	8	1,5	-	-	7	1,3	-	-
9556	39	7,5	75	14,5	24	4,6	6	1,2	-	-	10	1,9	-	-
99	3 758	9,5	5 063	12,8	2 583	6,5	527	1,3	41	0,1	1 263	3,2	-	-
9901	67	9,1	83	11,3	36	4,9	6	0,8	3	0,4	43	5,9	-	-
9902	93	10,4	132	14,8	37	4,1	3	0,3	1	0,1	51	5,7	-	-
9903	81	10,3	112	14,3	36	4,6	4	0,5	1	0,1	27	3,4	-	-
9904	51	8,1	131	20,9	69	11,0	8	1,3	3	0,5	34	5,4	-	-
9905	77	10,1	126	16,4	40	5,2	9	1,2	-	-	24	3,1	-	-
9906	97	8,5	183	16,0	78	6,8	7	0,6	1	0,1	36	3,1	-	-
9907	130	12,4	144	13,8	55	5,3	7	0,7	-	-	38	3,6	-	-
9908	106	10,6	155	15,4	60	6,0	4	0,4	2	0,2	32	3,2	-	-
9909	62	10,1	93	15,1	26	4,2	13	2,1	-	-	23	3,7	-	-
9910	104	10,5	151	15,3	63	6,4	10	1,0	-	-	37	3,7	-	-
9911	91	9,4	137	14,1	87	9,0	19	2,0	2	0,2	57	5,9	-	-
9912	69	7,5	129	14,1	77	8,4	13	1,4	2	0,2	35	3,8	-	-
9913	101	12,9	109	13,9	55	7,0	11	1,4	-	-	22	2,8	-	-
9914	67	8,4	107	13,4	79	9,9	21	2,6	-	-	42	5,3	-	-
9915	85	8,2	170	16,3	102	9,8	22	2,1	1	0,1	51	4,9	-	-
9922	49	6,1	162	20,0	85	10,5	9	1,1	6	0,7	34	4,2	-	-
9923	68	6,3	174	16,1	91	8,4	15	1,4	1	0,1	46	4,3	-	-
9924	76	8,6	131	14,8	76	8,6	12	1,4	1	0,1	25	2,8	-	-
9925	86	9,3	160	17,2	62	6,7	10	1,1	3	0,3	53	5,7	-	-
9926	66	6,5	135	13,4	52	5,1	14	1,4	-	-	33	3,3	-	-
9927	68	10,0	53	7,8	29	4,3	12	1,8	-	-	17	2,5	-	-
9928	82	10,1	131	16,1	74	9,1	6	0,7	-	-	33	4,1	-	-
9929	75	9,8	97	12,7	68	8,9	10	1,3	-	-	32	4,2	-	-
9930	117	11,5	128	12,6	73	7,2	26	2,6	1	0,1	42	4,1	-	-
9931	62	6,7	77	8,4	69	7,5	23	2,5	-	-	18	2,0	-	-
9932	70	9,2	106	13,9	48	6,3	10	1,3	-	-	20	2,6	-	-
9955	50	7,1	91	12,9	63	8,9	14	2,0	1	0,1	16	2,3	-	-
9956	113	10,5	99	9,2	80	7,5	16	1,5	1	0,1	34	3,2	-	-
9957	72	7,1	89	8,7	72	7,1	11	1,1	-	-	22	2,2	-	-
9958	119	11,1	83	7,7	46	4,3	15	1,4	2	0,2	30	2,8	-	-
9959	81	8,9	72	7,9	50	5,5	13	1,4	-	-	18	2,0	-	-
9960	73	8,0	95	10,4	85	9,3	22	2,4	1	0,1	21	2,3	-	-
9961	79	8,6	92	10,0	52	5,6	5	0,5	1	0,1	19	2,1	-	-
9962	81	7,9	96	9,3	60	5,8	23	2,2	1	0,1	30	2,9	-	-
9963	88	8,3	127	12,0	71	6,7	18	1,7	1	0,1	24	2,3	-	-
9964	96	9,7	124	12,5	54	5,4	9	0,9	1	0,1	26	2,6	-	-
9965	88	11,9	93	12,6	45	6,1	9	1,2	1	0,1	5	0,7	-	-
9966	91	9,5	124	13,0	61	6,4	20	2,1	-	-	30	3,1	-	-
9967	128	13,2	87	9,0	38	3,9	6	0,6	-	-	12	1,2	-	-
9968	90	11,5	70	8,9	30	3,8	9	1,1	-	-	11	1,4	-	-
9969	104	11,7	119	13,4	32	3,6	13	1,5	1	0,1	16	1,8	-	-
9970	110	13,2	68	8,2	15	1,8	2	0,2	1	0,1	12	1,4	-	-
9971	113	12,8	103	11,7	45	5,1	7	0,8	-	-	15	1,7	-	-
9972	82	8,2	115	11,4	57	5,7	11	1,1	1	0,1	17	1,7	-	-
UW (244)	6 894	7,3	9 980	10,6	8 340	8,9	1 793	1,9	146	0,2	3 005	3,2	-	-
BW (244)	3 758	9,5	5 063	12,8	2 583	6,5	527	1,3	41	0,1	1 263	3,2	-	-
insg. (244)	10 652	8,0	15 043	11,3	10 923	8,2	2 320	1,7	187	0,1	4 268	3,2	-	-
UW (Nbg)	12 785	7,5	15 574	9,1	15 647	9,1	4 110	2,4	146	0,1	4 714	2,8	642	0,4
BW (Nbg)	6 271	9,7	7 298	11,2	4 501	6,9	1 019	1,6	41	0,1	1 799	2,8	500	0,8
insg. (Nbg)	19 056	8,1	22 872	9,7	20 148	8,5	5 129	2,2	187	0,1	6 513	2,8	1 142	0,5

noch: Ergebnisse der Bundestagswahl 2009 im Wahlkreis 244 Nürnberg-Nord

Stat. Bezirke und Wahl- bezirke	von den sonstigen gültigen Zweitstimmen entfielen auf													
	NPD		REP		FAMILIE		BP		PBC		BüSo		MLPD	
	Zahl	%	Zahl	%	Zahl	%	Zahl	%	Zahl	%	Zahl	%	Zahl	%
	43	44	45	46	47	48	49	50	51	52	53	54	55	56
95	48	1,3	25	0,7	16	0,4	4	0,1	3	0,1	1	0,0	3	0,1
9550	-	-	1	0,2	1	0,2	-	-	-	-	-	-	1	0,2
9551	11	2,0	9	1,7	4	0,7	-	-	1	0,2	-	-	1	0,2
9552	13	2,3	7	1,2	2	0,3	-	-	1	0,2	1	0,2	-	-
9553	11	2,4	4	0,9	2	0,4	1	0,2	-	-	-	-	-	-
9554	5	1,1	-	-	2	0,5	2	0,5	1	0,2	-	-	1	0,2
9555	3	0,6	2	0,4	3	0,6	1	0,2	-	-	-	-	-	-
9556	5	1,0	2	0,4	2	0,4	-	-	-	-	-	-	-	-
99	421	1,1	148	0,4	144	0,4	79	0,2	42	0,1	20	0,1	20	0,1
9901	3	0,4	2	0,3	-	-	-	-	2	0,3	2	0,3	1	0,1
9902	2	0,2	4	0,4	2	0,2	4	0,4	-	-	-	-	-	-
9903	4	0,5	1	0,1	3	0,4	1	0,1	-	-	-	-	-	-
9904	7	1,1	-	-	-	-	-	-	1	0,2	-	-	2	0,3
9905	8	1,0	3	0,4	1	0,1	3	0,4	-	-	1	0,1	-	-
9906	8	0,7	2	0,2	3	0,3	1	0,1	1	0,1	-	-	-	-
9907	7	0,7	-	-	4	0,4	1	0,1	1	0,1	-	-	-	-
9908	6	0,6	1	0,1	4	0,4	2	0,2	1	0,1	1	0,1	1	0,1
9909	9	1,5	4	0,6	-	-	1	0,2	-	-	-	-	-	-
9910	8	0,8	4	0,4	5	0,5	3	0,3	3	0,3	1	0,1	-	-
9911	13	1,3	5	0,5	3	0,3	-	-	1	0,1	-	-	-	-
9912	11	1,2	4	0,4	2	0,2	1	0,1	-	-	-	-	-	-
9913	9	1,1	1	0,1	3	0,4	2	0,3	-	-	-	-	1	0,1
9914	17	2,1	7	0,9	4	0,5	2	0,2	2	0,2	-	-	-	-
9915	17	1,6	2	0,2	2	0,2	1	0,1	-	-	1	0,1	1	0,1
9922	7	0,9	4	0,5	6	0,7	1	0,1	2	0,2	-	-	3	0,4
9923	15	1,4	3	0,3	4	0,4	1	0,1	2	0,2	-	-	1	0,1
9924	6	0,7	1	0,1	3	0,3	-	-	-	-	2	0,2	-	-
9925	5	0,5	3	0,3	5	0,5	1	0,1	-	-	-	-	1	0,1
9926	11	1,1	4	0,4	2	0,2	2	0,2	1	0,1	1	0,1	-	-
9927	13	1,9	-	-	2	0,3	-	-	3	0,4	-	-	-	-
9928	4	0,5	1	0,1	2	0,2	2	0,2	1	0,1	-	-	-	-
9929	7	0,9	4	0,5	3	0,4	2	0,3	-	-	-	-	-	-
9930	18	1,8	11	1,1	7	0,7	3	0,3	1	0,1	-	-	4	0,4
9931	18	1,9	4	0,4	6	0,6	9	1,0	-	-	-	-	-	-
9932	7	0,9	2	0,3	2	0,3	2	0,3	-	-	-	-	-	-
9955	16	2,3	4	0,6	3	0,4	2	0,3	1	0,1	-	-	1	0,1
9956	13	1,2	5	0,5	7	0,7	1	0,1	2	0,2	-	-	-	-
9957	10	1,0	3	0,3	3	0,3	2	0,2	-	-	5	0,5	-	-
9958	16	1,5	7	0,6	8	0,7	2	0,2	1	0,1	-	-	-	-
9959	9	1,0	3	0,3	6	0,7	1	0,1	-	-	1	0,1	-	-
9960	16	1,8	8	0,9	-	-	5	0,5	3	0,3	-	-	1	0,1
9961	4	0,4	2	0,2	5	0,5	2	0,2	-	-	-	-	-	-
9962	16	1,6	8	0,8	4	0,4	4	0,4	1	0,1	-	-	-	-
9963	13	1,2	5	0,5	5	0,5	3	0,3	5	0,5	-	-	-	-
9964	6	0,6	5	0,5	2	0,2	-	-	-	-	-	-	1	0,1
9965	7	0,9	2	0,3	-	-	-	-	-	-	1	0,1	1	0,1
9966	18	1,9	4	0,4	4	0,4	-	-	-	-	-	-	-	-
9967	5	0,5	1	0,1	2	0,2	1	0,1	1	0,1	-	-	-	-
9968	9	1,1	3	0,4	2	0,3	-	-	-	-	1	0,1	1	0,1
9969	7	0,8	4	0,5	6	0,7	2	0,2	3	0,3	-	-	-	-
9970	1	0,1	-	-	1	0,1	2	0,2	-	-	-	-	-	-
9971	6	0,7	3	0,3	4	0,4	4	0,4	3	0,3	2	0,2	-	-
9972	9	0,9	4	0,4	4	0,4	3	0,3	-	-	1	0,1	-	-
UW (244)	1 414	1,5	463	0,5	476	0,5	154	0,2	126	0,1	32	0,0	86	0,1
BW (244)	421	1,1	148	0,4	144	0,4	79	0,2	42	0,1	20	0,1	20	0,1
insg. (244)	1 835	1,4	611	0,5	620	0,5	233	0,2	168	0,1	52	0,0	106	0,1
UW (Nbg)	3 291	1,9	974	0,6	1 010	0,6	310	0,2	242	0,1	57	0,0	126	0,1
BW (Nbg)	836	1,3	283	0,4	258	0,4	139	0,2	85	0,1	33	0,1	35	0,1
insg. (Nbg)	4 127	1,7	1 257	0,5	1 268	0,5	449	0,2	327	0,1	90	0,0	161	0,1

noch: Ergebnisse der Bundestagswahl 2009 im Wahlkreis 244 Nürnberg-Nord

Stat. Bezirke und Wahl- bezirke	von den sonstigen gültigen Zweitstimmen entfielen auf													
	CM		DVU		VIOLETTE		Tierschutz		ödp		PIRATEN		RRP	
	Zahl	%	Zahl	%	Zahl	%	Zahl	%	Zahl	%	Zahl	%	Zahl	%
	57	58	59	60	61	62	63	64	65	66	67	68	69	70
95	3	0,1	1	0,0	7	0,2	25	0,7	22	0,6	79	2,1	39	1,1
9550	-	-	-	-	-	-	2	0,3	-	-	7	1,1	11	1,8
9551	-	-	-	-	-	-	6	1,1	2	0,4	7	1,3	6	1,1
9552	1	0,2	-	-	1	0,2	6	1,0	2	0,3	10	1,7	5	0,9
9553	1	0,2	1	0,2	3	0,7	3	0,7	3	0,7	15	3,3	8	1,7
9554	-	-	-	-	-	-	3	0,7	4	0,9	12	2,7	1	0,2
9555	1	0,2	-	-	2	0,4	1	0,2	4	0,8	17	3,2	4	0,8
9556	-	-	-	-	1	0,2	4	0,8	7	1,3	11	2,1	4	0,8
99	34	0,1	13	0,0	109	0,3	348	0,9	319	0,8	1 196	3,0	397	1,0
9901	1	0,1	2	0,3	1	0,1	4	0,5	6	0,8	46	6,2	7	0,9
9902	-	-	-	-	6	0,7	7	0,8	9	1,0	43	4,8	5	0,6
9903	1	0,1	-	-	2	0,3	10	1,3	8	1,0	24	3,1	3	0,4
9904	1	0,2	-	-	5	0,8	8	1,3	4	0,6	41	6,5	5	0,8
9905	1	0,1	-	-	4	0,5	3	0,4	2	0,3	26	3,4	-	-
9906	2	0,2	-	-	3	0,3	10	0,9	9	0,8	43	3,7	5	0,4
9907	4	0,4	-	-	5	0,5	9	0,9	12	1,1	35	3,3	8	0,8
9908	1	0,1	-	-	4	0,4	5	0,5	4	0,4	30	3,0	9	0,9
9909	-	-	-	-	3	0,5	5	0,8	3	0,5	33	5,3	10	1,6
9910	1	0,1	-	-	4	0,4	9	0,9	13	1,3	37	3,7	10	1,0
9911	1	0,1	1	0,1	-	-	10	1,0	7	0,7	49	5,1	12	1,2
9912	-	-	-	-	10	1,1	8	0,9	7	0,8	29	3,2	11	1,2
9913	1	0,1	-	-	3	0,4	6	0,8	8	1,0	13	1,7	9	1,1
9914	-	-	-	-	2	0,2	1	0,1	7	0,9	34	4,2	12	1,5
9915	-	-	2	0,2	3	0,3	9	0,9	11	1,1	54	5,2	13	1,3
9922	-	-	-	-	3	0,4	5	0,6	12	1,5	29	3,6	7	0,9
9923	1	0,1	-	-	3	0,3	13	1,2	7	0,6	45	4,1	16	1,5
9924	2	0,2	-	-	-	-	11	1,2	9	1,0	20	2,2	4	0,4
9925	-	-	-	-	2	0,2	13	1,4	10	1,1	47	5,0	8	0,9
9926	2	0,2	-	-	3	0,3	9	0,9	10	1,0	27	2,7	5	0,5
9927	2	0,3	-	-	1	0,1	5	0,7	4	0,6	15	2,2	10	1,5
9928	-	-	-	-	3	0,4	5	0,6	9	1,1	28	3,4	3	0,4
9929	-	-	1	0,1	1	0,1	10	1,3	5	0,7	31	4,1	15	2,0
9930	2	0,2	-	-	3	0,3	9	0,9	7	0,7	41	4,0	14	1,4
9931	3	0,3	-	-	3	0,3	14	1,5	4	0,4	18	1,9	16	1,7
9932	-	-	-	-	4	0,5	5	0,7	5	0,7	31	4,0	-	-
9955	-	-	1	0,1	1	0,1	8	1,1	4	0,6	20	2,8	10	1,4
9956	-	-	-	-	1	0,1	8	0,7	8	0,7	30	2,8	9	0,8
9957	-	-	1	0,1	3	0,3	9	0,9	9	0,9	18	1,8	5	0,5
9958	1	0,1	-	-	1	0,1	13	1,2	9	0,8	25	2,3	8	0,7
9959	-	-	-	-	2	0,2	3	0,3	8	0,9	14	1,5	20	2,2
9960	4	0,4	-	-	1	0,1	12	1,3	6	0,7	15	1,6	21	2,3
9961	-	-	-	-	1	0,1	5	0,5	4	0,4	16	1,7	14	1,5
9962	1	0,1	-	-	2	0,2	17	1,6	7	0,7	23	2,2	9	0,9
9963	-	-	2	0,2	3	0,3	11	1,0	11	1,0	23	2,2	18	1,7
9964	1	0,1	1	0,1	2	0,2	6	0,6	11	1,1	32	3,2	8	0,8
9965	-	-	-	-	-	-	5	0,7	2	0,3	6	0,8	9	1,2
9966	1	0,1	1	0,1	6	0,6	12	1,2	5	0,5	30	3,1	7	0,7
9967	-	-	-	-	1	0,1	3	0,3	9	0,9	12	1,2	4	0,4
9968	-	-	-	-	-	-	8	1,0	2	0,3	10	1,3	8	1,0
9969	-	-	-	-	1	0,1	7	0,8	9	1,0	11	1,2	5	0,6
9970	-	-	-	-	2	0,2	6	0,7	5	0,6	7	0,8	5	0,6
9971	-	-	-	-	-	-	4	0,4	8	0,9	12	1,3	8	0,9
9972	-	-	1	0,1	1	0,1	8	0,8	10	1,0	23	2,3	12	1,2
UW (244)	55	0,1	66	0,1	204	0,2	781	0,8	528	0,6	3 744	4,0	684	0,7
BW (244)	34	0,1	13	0,0	109	0,3	348	0,9	319	0,8	1 196	3,0	397	1,0
insg. (244)	89	0,1	79	0,1	313	0,2	1 129	0,8	847	0,6	4 940	3,7	1 081	0,8
UW (Nbg)	105	0,1	123	0,1	336	0,2	1 372	0,8	977	0,6	5 957	3,5	1 512	0,9
BW (Nbg)	57	0,1	25	0,0	165	0,3	570	0,9	494	0,8	1 696	2,6	901	1,4
insg. (Nbg)	162	0,1	148	0,1	501	0,2	1 942	0,8	1 471	0,6	7 653	3,2	2 413	1,0

- 1) Die Statistischen Bezirke 17 und 18 (zu 17), 34 und 36 (zu 36), 38 und 39 (zu 38), 40 und 41 (zu 40), 42 und 43 (zu 43) und 75 und 87 (zu 75) werden im Rahmen der Wahlstatistik mit Nachbarbezirken zusammengefasst.
- 2) Wahlberechtigte inklusive Fälle nach § 25 BWO
- 3) Wahlbeteiligung in den Urnenwahlbezirken mit Briefwahlfaktor 95,7
- 4) Kein Erststimmenkandidat im Wahlkreis 244

Tab. 2.2.2: Ergebnisse der Bundestagswahl 2009 im Wahlkreis 245 Nürnberg-Süd

Statistische Bezirke und Wahlbezirke	Wahlberechtigte			Wählerinnen und Wähler		Wahlbeteiligung ³⁾	ungültige		gültige	
	insgesamt ²⁾	dar. mit Wahrschein		insgesamt	dar. mit Wahrschein		Erst-	Zweit-	Erst-	Zweit-
		Zahl	%			%				
	1	2	3	4	5	6	7	8	9	10
14 Hummelstein	6 685	1 212	18,1	3 157	4	64,5	40	37	3 117	3 120
1450 Schuckertplatz, Budapester Platz	833	187	22,4	360	1	64,6	4	4	356	356
1451 Ajoschstr., Lutherplatz	878	138	15,7	424	1	63,2	4	5	420	419
1452 Gudrunstr., Kleestr.	1 037	190	18,3	536	1	69,1	7	4	529	532
1453 Jean-Paul-Platz, Sperberstr.	846	133	15,7	416	-	64,2	9	9	407	407
1454 Budapester Str., Normannenstr.	908	204	22,5	415	-	67,2	8	8	407	407
1455 Morsestr., Burgundenstr.	964	128	13,3	474	1	61,8	5	4	469	470
1456 Huldstr., Neulichtenhofstr.	1 219	232	19,0	532	-	61,9	3	3	529	529
15 Gugelstraße	4 064	596	14,7	1 696	4	55,7	24	21	1 672	1 675
1550 Seuffertstr., Gugelstr.	895	123	13,7	380	1	55,5	7	5	373	375
1551 Steinheilstr., Helmholtzstr.	725	130	17,9	306	2	59,1	4	3	302	303
1552 Vogelweiherstr., Gaußstr.	767	98	12,8	300	-	51,3	2	2	298	298
1553 Schwabenstr., Sperlingstr.	872	115	13,2	374	-	55,5	5	5	369	369
1554 Wattstr., Voltastr.	805	130	16,1	336	1	57,1	6	6	330	330
16 Steinbühl	6 649	967	14,5	2 796	8	55,9	55	46	2 741	2 750
1650 Tunnelstr., Siemensplatz	1 002	141	14,1	452	-	58,6	10	7	442	445
1651 Obere Mentergasse, Melanchthonplatz	1 024	155	15,1	459	2	59,1	5	4	454	455
1652 An den Rampen, Gebhard-Ott-Str.	1 042	130	12,5	423	4	52,2	6	8	417	415
1653 Volkmannstr., Geißlerstr.	868	107	12,3	335	1	50,3	11	9	324	326
1654 Helingstr., Munkerstr.	878	167	19,0	352	1	58,2	6	6	346	346
1655 Linnestr., Leibnizstr.	930	138	14,8	389	-	56,0	11	7	378	382
1656 Herschelstr., Schleidenstr.	905	129	14,3	386	-	56,3	6	5	380	381
17 Gibitzenhof¹⁾	2 987	348	11,7	1 225	-	52,2	16	20	1 209	1 205
1750 Industriestr., Maybachstr.	1 049	64	6,1	414	-	45,3	6	9	408	405
1751 Pfälzerstr., Alemannenstr.	912	143	15,7	334	-	51,6	5	4	329	330
1752 Freiburger Str., Meisenstr.	1 026	141	13,7	477	-	59,6	5	7	472	470
19 Schweinau	2 639	280	10,6	1 018	2	48,7	23	22	995	996
1950 Hans-Schmidt-Str., Waldaustr.	997	107	10,7	380	2	48,2	9	7	371	373
1951 Eisenstr., Lochnerstr.	708	61	8,6	267	-	46,0	5	7	262	260
1952 Elisenstr., Kreuzsteinstr.	934	112	12,0	371	-	51,2	9	8	362	363
20 St. Leonhard	7 147	991	13,9	3 152	10	57,2	48	49	3 104	3 103
2050 Rothenburger Str., Schnepfenhorststr.	938	193	20,6	405	1	62,8	4	3	401	402
2051 Konstanzenstr., Blücherstr.	957	199	20,8	471	-	69,1	5	8	466	463
2052 Orffstr., Geisseestr.	847	112	13,2	396	2	59,2	4	2	392	394
2053 Gernotstr., Zollerstr.	907	88	9,7	327	-	45,3	8	6	319	321
2054 Felixstr., Leopoldstr.	805	119	14,8	395	2	63,0	7	5	388	390
2055 Otmarstr., Grünstr.	879	101	11,5	409	1	57,4	5	8	404	401
2056 Schwabacher Str., Hermannstr.	775	79	10,2	323	-	51,4	4	5	319	318
2057 Schlachthofstr., Webersgasse	1 039	100	9,6	426	4	49,8	11	12	415	414
21 Sündersbühl	3 193	327	10,2	1 384	-	53,1	28	35	1 356	1 349
2150 Bernadottestr., Söderblomstr.	891	118	13,2	431	-	61,0	13	15	418	416
2151 Herzog-Bernhard-Str., Nansenstr.	970	101	10,4	472	-	58,6	6	7	466	465
2152 Witschelstr., Holzschuherstr.	673	62	9,2	220	-	41,5	5	7	215	213
2153 Bertha-von-Suttner-Str., Zweigstr.	659	46	7,0	261	-	46,3	4	6	257	255
31 Rangierbahnhof-Siedlung	2 832	481	17,0	1 484	1	68,6	19	22	1 465	1 462
3150 Schnorrstr., Bauernfeindstr.	1 092	134	12,3	592	-	66,0	7	9	585	583
3151 Sonnenstr., Planetenring	956	202	21,1	490	1	71,4	5	8	485	482
3152 Jupiterwinkel, Saturnweg	784	145	18,5	402	-	69,0	7	5	395	397
32 Langwasser Nordwest	5 734	874	15,2	2 812	2	63,6	54	49	2 758	2 763
3250 Neuselsbrunn	1 023	196	19,2	521	-	69,3	5	5	516	516
3251 Herzogstandstr., Hochgernstr.	1 008	91	9,0	462	-	54,5	12	13	450	449
3252 Grüntenweg, Zugspitzstr.	947	170	18,0	500	2	69,8	9	9	491	491
3253 Hochvogelring, Schneefernerring	975	204	20,9	541	-	75,5	10	6	531	535
3254 Brauneckweg, Scharfreiterrng	937	97	10,4	404	-	53,0	13	13	391	391
3255 Hochkalterstr., Untersbergstr.	844	116	13,7	384	-	58,7	5	3	379	381
33 Langwasser Nordost	4 911	878	17,9	2 537	2	68,7	33	32	2 504	2 505
3350 Bertolt-Brecht-Str., Kerschensteinerstr.	1 204	228	18,9	651	1	72,1	5	3	646	648
3351 Euckenweg, Thomas-Mann-Str.	866	115	13,3	419	1	61,0	2	4	417	415
3352 Erich-Kästner-Weg, Zuckmayerweg	1 006	142	14,1	468	-	60,0	9	9	459	459
3353 Hans-Fallada-Str., Tucholskystr.	998	180	18,0	527	-	70,1	10	12	517	515
3354 Lina-Ammon-Str., Frank-Wedekind-Str.	837	213	25,4	472	-	80,8	7	4	465	468
35 Altenfurt Nord	868	137	15,8	485	1	70,9	4	2	481	483
3550 Breslauer Str., Wohlaue Str.	868	137	15,8	485	1	70,9	4	2	481	483

noch: Ergebnisse der Bundestagswahl 2009 im Wahlkreis 245 Nürnberg-Süd

Stat. Bezirke und Wahl- bezirke	gültige Erststimmen für						gültige Zweitstimmen für											
	CSU		SPD		Sonstige		CSU		SPD		FDP		GRÜNE		DIE LINKE		Sonstige	
	Zahl	%	Zahl	%	Zahl	%	Zahl	%	Zahl	%	Zahl	%	Zahl	%	Zahl	%	Zahl	%
	11	12	13	14	15	16	17	18	19	20	21	22	23	24	25	26	27	28
14	861	27,6	1 172	37,6	1 084	34,8	793	25,4	952	30,5	311	10,0	313	10,0	401	12,9	350	11,2
1450	93	26,1	133	37,4	130	36,5	88	24,7	104	29,2	39	11,0	41	11,5	44	12,4	40	11,2
1451	109	26,0	165	39,3	146	34,8	105	25,1	128	30,5	33	7,9	51	12,2	54	12,9	48	11,5
1452	144	27,2	182	34,4	203	38,4	127	23,9	148	27,8	53	10,0	55	10,3	82	15,4	67	12,6
1453	111	27,3	168	41,3	128	31,4	105	25,8	139	34,2	27	6,6	39	9,6	50	12,3	47	11,5
1454	122	30,0	158	38,8	127	31,2	100	24,6	136	33,4	50	12,3	37	9,1	47	11,5	37	9,1
1455	113	24,1	179	38,2	177	37,7	113	24,0	142	30,2	45	9,6	41	8,7	65	13,8	64	13,6
1456	169	31,9	187	35,3	173	32,7	155	29,3	155	29,3	64	12,1	49	9,3	59	11,2	47	8,9
15	466	27,9	550	32,9	656	39,2	414	24,7	403	24,1	178	10,6	182	10,9	270	16,1	228	13,6
1550	104	27,9	132	35,4	137	36,7	87	23,2	94	25,1	35	9,3	46	12,3	55	14,7	58	15,5
1551	82	27,2	98	32,5	122	40,4	76	25,1	76	25,1	36	11,9	27	8,9	47	15,5	41	13,5
1552	82	27,5	89	29,9	127	42,6	81	27,2	71	23,8	26	8,7	25	8,4	51	17,1	44	14,8
1553	109	29,5	112	30,4	148	40,1	103	27,9	79	21,4	49	13,3	33	8,9	70	19,0	35	9,5
1554	89	27,0	119	36,1	122	37,0	67	20,3	83	25,2	32	9,7	51	15,5	47	14,2	50	15,2
16	836	30,5	882	32,2	1 023	37,3	771	28,0	738	26,8	273	9,9	267	9,7	401	14,6	300	10,9
1650	127	28,7	147	33,3	168	38,0	110	24,7	121	27,2	40	9,0	52	11,7	67	15,1	55	12,4
1651	134	29,5	154	33,9	166	36,6	131	28,8	124	27,3	55	12,1	46	10,1	53	11,6	46	10,1
1652	123	29,5	139	33,3	155	37,2	112	27,0	120	28,9	32	7,7	35	8,4	67	16,1	49	11,8
1653	87	26,9	117	36,1	120	37,0	83	25,5	100	30,7	32	9,8	24	7,4	55	16,9	32	9,8
1654	106	30,6	90	26,0	150	43,4	96	27,7	70	20,2	40	11,6	36	10,4	64	18,5	40	11,6
1655	124	32,8	115	30,4	139	36,8	112	29,3	96	25,1	36	9,4	43	11,3	51	13,4	44	11,5
1656	135	35,5	120	31,6	125	32,9	127	33,3	107	28,1	38	10,0	31	8,1	44	11,5	34	8,9
17 ¹⁾	362	29,9	438	36,2	409	33,8	348	28,9	372	30,9	80	6,6	99	8,2	152	12,6	154	12,8
1750	98	24,0	182	44,6	128	31,4	94	23,2	160	39,5	28	6,9	22	5,4	52	12,8	49	12,1
1751	93	28,3	110	33,4	126	38,3	94	28,5	85	25,8	24	7,3	38	11,5	49	14,8	40	12,1
1752	171	36,2	146	30,9	155	32,8	160	34,0	127	27,0	28	6,0	39	8,3	51	10,9	65	13,8
19	401	40,3	267	26,8	327	32,9	375	37,7	209	21,0	98	9,8	66	6,6	137	13,8	111	11,1
1950	177	47,7	83	22,4	111	29,9	173	46,4	66	17,7	28	7,5	14	3,8	57	15,3	35	9,4
1951	101	38,5	78	29,8	83	31,7	93	35,8	65	25,0	35	13,5	16	6,2	30	11,5	21	8,1
1952	123	34,0	106	29,3	133	36,7	109	30,0	78	21,5	35	9,6	36	9,9	50	13,8	55	15,2
20	1 076	34,7	968	31,2	1 060	34,1	947	30,5	809	26,1	309	10,0	316	10,2	385	12,4	337	10,9
2050	158	39,4	102	25,4	141	35,2	135	33,6	84	20,9	53	13,2	34	8,5	45	11,2	51	12,7
2051	192	41,2	131	28,1	143	30,7	167	36,1	109	23,5	63	13,6	52	11,2	35	7,6	37	8,0
2052	104	26,5	144	36,7	144	36,7	86	21,8	121	30,7	38	9,6	53	13,5	55	14,0	41	10,4
2053	122	38,2	92	28,8	105	32,9	116	36,1	86	26,8	24	7,5	12	3,7	48	15,0	35	10,9
2054	162	41,8	106	27,3	120	30,9	140	35,9	97	24,9	34	8,7	36	9,2	46	11,8	37	9,5
2055	125	30,9	149	36,9	130	32,2	112	27,9	122	30,4	32	8,0	39	9,7	52	13,0	44	11,0
2056	96	30,1	91	28,5	132	41,4	82	25,8	70	22,0	33	10,4	51	16,0	44	13,8	38	11,9
2057	117	28,2	153	36,9	145	34,9	109	26,3	120	29,0	32	7,7	39	9,4	60	14,5	54	13,0
21	469	34,6	423	31,2	464	34,2	408	30,2	369	27,4	137	10,2	94	7,0	185	13,7	156	11,6
2150	133	31,8	142	34,0	143	34,2	124	29,8	129	31,0	31	7,5	21	5,0	56	13,5	55	13,2
2151	172	36,9	157	33,7	137	29,4	151	32,5	140	30,1	48	10,3	24	5,2	54	11,6	48	10,3
2152	70	32,6	53	24,7	92	42,8	63	29,6	40	18,8	30	14,1	20	9,4	35	16,4	25	11,7
2153	94	36,6	71	27,6	92	35,8	70	27,5	60	23,5	28	11,0	29	11,4	40	15,7	28	11,0
31	343	23,4	742	50,6	380	25,9	340	23,3	589	40,3	90	6,2	102	7,0	201	13,7	140	9,6
3150	128	21,9	283	48,4	174	29,7	121	20,8	218	37,4	50	8,6	48	8,2	75	12,9	71	12,2
3151	100	20,6	274	56,5	111	22,9	113	23,4	219	45,4	21	4,4	29	6,0	61	12,7	39	8,1
3152	115	29,1	185	46,8	95	24,1	106	26,7	152	38,3	19	4,8	25	6,3	65	16,4	30	7,6
32	1 101	39,9	820	29,7	837	30,3	991	35,9	698	25,3	238	8,6	210	7,6	360	13,0	266	9,6
3250	177	34,3	168	32,6	171	33,1	168	32,6	138	26,7	40	7,8	31	6,0	78	15,1	61	11,8
3251	221	49,1	109	24,2	120	26,7	202	45,0	93	20,7	27	6,0	35	7,8	48	10,7	44	9,8
3252	178	36,3	158	32,2	155	31,6	159	32,4	141	28,7	45	9,2	44	9,0	59	12,0	43	8,8
3253	266	50,1	145	27,3	120	22,6	228	42,6	124	23,2	57	10,7	44	8,2	42	7,9	40	7,5
3254	143	36,6	104	26,6	144	36,8	126	32,2	85	21,7	36	9,2	28	7,2	81	20,7	35	9,0
3255	116	30,6	136	35,9	127	33,5	108	28,3	117	30,7	33	8,7	28	7,3	52	13,6	43	11,3
33	1 021	40,8	784	31,3	699	27,9	924	36,9	630	25,1	259	10,3	235	9,4	266	10,6	191	7,6
3350	240	37,2	231	35,8	175	27,1	218	33,6	180	27,8	69	10,6	80	12,3	60	9,3	41	6,3
3351	153	36,7	148	35,5	116	27,8	144	34,7	118	28,4	34	8,2	27	6,5	65	15,7	27	6,5
3352	201	43,8	134	29,2	124	27,0	187	40,7	103	22,4	47	10,2	37	8,1	47	10,2	38	8,3
3353	214	41,4	133	25,7	170	32,9	196	38,1	120	23,3	59	11,5	38	7,4	52	10,1	50	9,7
3354	213	45,8	138	29,7	114	24,5	179	38,2	109	23,3	50	10,7	53	11,3	42	9,0	35	7,5
35	174	36,2	157	32,6	150	31,2	151	31,3	128	26,5	52	10,8	52	10,8	47	9,7	53	11,0
3550	174	36,2	157	32,6	150	31,2	151	31,3	128	26,5	52	10,8	52	10,8	47	9,7	53	11,0

noch: Ergebnisse der Bundestagswahl 2009 im Wahlkreis 245 Nürnberg-Süd

Stat. Bezirke und Wahl- bezirke	von den sonstigen gültigen Erststimmen entfielen auf													
	FDP		GRÜNE		DIE LINKE		NPD		MLPD ⁴⁾		PIRATEN		RRP	
	Zahl	%	Zahl	%	Zahl	%	Zahl	%	Zahl	%	Zahl	%	Zahl	%
	29	30	31	32	33	34	35	36	37	38	39	40	41	42
14	225	7,2	260	8,3	371	11,9	104	3,3	-	-	97	3,1	27	0,9
1450	30	8,4	35	9,8	41	11,5	9	2,5	-	-	14	3,9	1	0,3
1451	25	6,0	38	9,0	52	12,4	14	3,3	-	-	16	3,8	1	0,2
1452	35	6,6	47	8,9	90	17,0	14	2,6	-	-	12	2,3	5	0,9
1453	29	7,1	23	5,7	46	11,3	11	2,7	-	-	15	3,7	4	1,0
1454	28	6,9	34	8,4	38	9,3	12	2,9	-	-	12	2,9	3	0,7
1455	37	7,9	38	8,1	56	11,9	20	4,3	-	-	18	3,8	8	1,7
1456	41	7,8	45	8,5	48	9,1	24	4,5	-	-	10	1,9	5	0,9
15	119	7,1	140	8,4	254	15,2	60	3,6	-	-	67	4,0	16	1,0
1550	20	5,4	29	7,8	53	14,2	18	4,8	-	-	14	3,8	3	0,8
1551	24	7,9	22	7,3	47	15,6	11	3,6	-	-	15	5,0	3	1,0
1552	20	6,7	23	7,7	53	17,8	16	5,4	-	-	10	3,4	5	1,7
1553	34	9,2	30	8,1	64	17,3	7	1,9	-	-	10	2,7	3	0,8
1554	21	6,4	36	10,9	37	11,2	8	2,4	-	-	18	5,5	2	0,6
16	210	7,7	239	8,7	364	13,3	75	2,7	-	-	109	4,0	26	0,9
1650	34	7,7	41	9,3	58	13,1	12	2,7	-	-	20	4,5	3	0,7
1651	44	9,7	41	9,0	49	10,8	8	1,8	-	-	20	4,4	4	0,9
1652	26	6,2	31	7,4	62	14,9	10	2,4	-	-	19	4,6	7	1,7
1653	27	8,3	22	6,8	52	16,0	8	2,5	-	-	8	2,5	3	0,9
1654	27	7,8	35	10,1	60	17,3	11	3,2	-	-	14	4,0	3	0,9
1655	24	6,3	38	10,1	45	11,9	9	2,4	-	-	20	5,3	3	0,8
1656	28	7,4	31	8,2	38	10,0	17	4,5	-	-	8	2,1	3	0,8
17¹⁾	75	6,2	88	7,3	147	12,2	37	3,1	-	-	35	2,9	27	2,2
1750	26	6,4	20	4,9	51	12,5	12	2,9	-	-	15	3,7	4	1,0
1751	20	6,1	31	9,4	45	13,7	12	3,6	-	-	11	3,3	7	2,1
1752	29	6,1	37	7,8	51	10,8	13	2,8	-	-	9	1,9	16	3,4
19	81	8,1	48	4,8	133	13,4	31	3,1	-	-	31	3,1	3	0,3
1950	26	7,0	16	4,3	54	14,6	9	2,4	-	-	5	1,3	1	0,3
1951	31	11,8	11	4,2	29	11,1	6	2,3	-	-	6	2,3	-	-
1952	24	6,6	21	5,8	50	13,8	16	4,4	-	-	20	5,5	2	0,6
20	227	7,3	264	8,5	364	11,7	96	3,1	-	-	87	2,8	22	0,7
2050	33	8,2	30	7,5	46	11,5	17	4,2	-	-	9	2,2	6	1,5
2051	37	7,9	40	8,6	36	7,7	10	2,1	-	-	18	3,9	2	0,4
2052	19	4,8	49	12,5	54	13,8	13	3,3	-	-	8	2,0	1	0,3
2053	22	6,9	12	3,8	45	14,1	11	3,4	-	-	10	3,1	5	1,6
2054	28	7,2	24	6,2	52	13,4	9	2,3	-	-	5	1,3	2	0,5
2055	27	6,7	29	7,2	41	10,1	20	5,0	-	-	12	3,0	1	0,2
2056	24	7,5	43	13,5	44	13,8	9	2,8	-	-	10	3,1	2	0,6
2057	37	8,9	37	8,9	46	11,1	7	1,7	-	-	15	3,6	3	0,7
21	97	7,2	73	5,4	181	13,3	68	5,0	-	-	27	2,0	18	1,3
2150	22	5,3	16	3,8	62	14,8	27	6,5	-	-	7	1,7	9	2,2
2151	32	6,9	19	4,1	53	11,4	20	4,3	-	-	6	1,3	7	1,5
2152	19	8,8	19	8,8	35	16,3	13	6,0	-	-	6	2,8	-	-
2153	24	9,3	19	7,4	31	12,1	8	3,1	-	-	8	3,1	2	0,8
31	59	4,0	74	5,1	161	11,0	61	4,2	-	-	11	0,8	14	1,0
3150	34	5,8	28	4,8	63	10,8	36	6,2	-	-	7	1,2	6	1,0
3151	13	2,7	22	4,5	53	10,9	18	3,7	-	-	2	0,4	3	0,6
3152	12	3,0	24	6,1	45	11,4	7	1,8	-	-	2	0,5	5	1,3
32	174	6,3	169	6,1	338	12,3	77	2,8	-	-	44	1,6	35	1,3
3250	32	6,2	20	3,9	77	14,9	21	4,1	-	-	10	1,9	11	2,1
3251	18	4,0	32	7,1	49	10,9	9	2,0	-	-	6	1,3	6	1,3
3252	38	7,7	42	8,6	49	10,0	15	3,1	-	-	6	1,2	5	1,0
3253	32	6,0	35	6,6	39	7,3	3	0,6	-	-	7	1,3	4	0,8
3254	26	6,6	19	4,9	77	19,7	10	2,6	-	-	6	1,5	6	1,5
3255	28	7,4	21	5,5	47	12,4	19	5,0	-	-	9	2,4	3	0,8
33	193	7,7	164	6,5	236	9,4	52	2,1	-	-	36	1,4	18	0,7
3350	57	8,8	56	8,7	47	7,3	7	1,1	-	-	7	1,1	1	0,2
3351	25	6,0	18	4,3	50	12,0	16	3,8	-	-	5	1,2	2	0,5
3352	36	7,8	25	5,4	42	9,2	10	2,2	-	-	9	2,0	2	0,4
3353	43	8,3	33	6,4	65	12,6	14	2,7	-	-	8	1,5	7	1,4
3354	32	6,9	32	6,9	32	6,9	5	1,1	-	-	7	1,5	6	1,3
35	33	6,9	45	9,4	50	10,4	9	1,9	-	-	8	1,7	5	1,0
3550	33	6,9	45	9,4	50	10,4	9	1,9	-	-	8	1,7	5	1,0

noch: Ergebnisse der Bundestagswahl 2009 im Wahlkreis 245 Nürnberg-Süd

Stat. Bezirke und Wahl- bezirke	von den sonstigen gültigen Zweitstimmen entfielen auf													
	NPD		REP		FAMILIE		BP		PBC		BüSo		MLPD	
	Zahl	%	Zahl	%	Zahl	%	Zahl	%	Zahl	%	Zahl	%	Zahl	%
	43	44	45	46	47	48	49	50	51	52	53	54	55	56
14	84	2,7	18	0,6	23	0,7	3	0,1	2	0,1	1	0,0	3	0,1
1450	10	2,8	-	-	3	0,8	1	0,3	-	-	1	0,3	-	-
1451	10	2,4	2	0,5	1	0,2	-	-	-	-	-	-	-	-
1452	11	2,1	5	0,9	8	1,5	-	-	1	0,2	-	-	-	-
1453	9	2,2	2	0,5	1	0,2	1	0,2	-	-	-	-	1	0,2
1454	7	1,7	2	0,5	2	0,5	-	-	-	-	-	-	-	-
1455	18	3,8	3	0,6	5	1,1	-	-	-	-	-	-	2	0,4
1456	19	3,6	4	0,8	3	0,6	1	0,2	1	0,2	-	-	-	-
15	43	2,6	16	1,0	17	1,0	3	0,2	3	0,2	-	-	3	0,2
1550	10	2,7	7	1,9	7	1,9	1	0,3	1	0,3	-	-	1	0,3
1551	10	3,3	-	-	5	1,7	-	-	-	-	-	-	-	-
1552	12	4,0	4	1,3	2	0,7	1	0,3	-	-	-	-	1	0,3
1553	6	1,6	2	0,5	1	0,3	1	0,3	-	-	-	-	1	0,3
1554	5	1,5	3	0,9	2	0,6	-	-	2	0,6	-	-	-	-
16	58	2,1	22	0,8	7	0,3	8	0,3	3	0,1	1	0,0	1	0,0
1650	8	1,8	5	1,1	-	-	-	-	-	-	-	-	-	-
1651	10	2,2	2	0,4	1	0,2	-	-	-	-	-	-	-	-
1652	6	1,4	1	0,2	2	0,5	-	-	1	0,2	1	0,2	-	-
1653	7	2,1	3	0,9	1	0,3	3	0,9	-	-	-	-	-	-
1654	10	2,9	2	0,6	1	0,3	1	0,3	-	-	-	-	-	-
1655	3	0,8	6	1,6	-	-	2	0,5	2	0,5	-	-	1	0,3
1656	14	3,7	3	0,8	2	0,5	2	0,5	-	-	-	-	-	-
17 "	27	2,2	16	1,3	7	0,6	1	0,1	2	0,2	-	-	1	0,1
1750	10	2,5	5	1,2	2	0,5	-	-	1	0,2	-	-	1	0,2
1751	7	2,1	5	1,5	-	-	-	-	-	-	-	-	-	-
1752	10	2,1	6	1,3	5	1,1	1	0,2	1	0,2	-	-	-	-
19	26	2,6	7	0,7	12	1,2	2	0,2	1	0,1	-	-	2	0,2
1950	8	2,1	1	0,3	5	1,3	2	0,5	-	-	-	-	1	0,3
1951	6	2,3	2	0,8	1	0,4	-	-	1	0,4	-	-	1	0,4
1952	12	3,3	4	1,1	6	1,7	-	-	-	-	-	-	-	-
20	79	2,5	14	0,5	21	0,7	4	0,1	2	0,1	-	-	8	0,3
2050	16	4,0	1	0,2	1	0,2	1	0,2	-	-	-	-	-	-
2051	7	1,5	2	0,4	1	0,2	-	-	-	-	-	-	1	0,2
2052	10	2,5	6	1,5	3	0,8	-	-	1	0,3	-	-	2	0,5
2053	8	2,5	1	0,3	3	0,9	-	-	1	0,3	-	-	1	0,3
2054	6	1,5	1	0,3	2	0,5	1	0,3	-	-	-	-	4	1,0
2055	15	3,7	3	0,7	4	1,0	1	0,2	-	-	-	-	-	-
2056	7	2,2	-	-	3	0,9	1	0,3	-	-	-	-	-	-
2057	10	2,4	-	-	4	1,0	-	-	-	-	-	-	-	-
21	54	4,0	15	1,1	9	0,7	3	0,2	-	-	-	-	1	0,1
2150	19	4,6	10	2,4	2	0,5	-	-	-	-	-	-	-	-
2151	16	3,4	2	0,4	3	0,6	1	0,2	-	-	-	-	-	-
2152	13	6,1	1	0,5	1	0,5	-	-	-	-	-	-	1	0,5
2153	6	2,4	2	0,8	3	1,2	2	0,8	-	-	-	-	-	-
31	54	3,7	13	0,9	11	0,8	7	0,5	1	0,1	1	0,1	-	-
3150	27	4,6	9	1,5	7	1,2	2	0,3	-	-	-	-	-	-
3151	19	3,9	3	0,6	3	0,6	2	0,4	-	-	-	-	-	-
3152	8	2,0	1	0,3	1	0,3	3	0,8	1	0,3	1	0,3	-	-
32	53	1,9	25	0,9	22	0,8	5	0,2	8	0,3	-	-	3	0,1
3250	13	2,5	7	1,4	2	0,4	1	0,2	-	-	-	-	-	-
3251	6	1,3	3	0,7	5	1,1	1	0,2	2	0,4	-	-	2	0,4
3252	17	3,5	5	1,0	-	-	-	-	3	0,6	-	-	-	-
3253	1	0,2	1	0,2	4	0,7	2	0,4	3	0,6	-	-	1	0,2
3254	5	1,3	3	0,8	8	2,0	1	0,3	-	-	-	-	-	-
3255	11	2,9	6	1,6	3	0,8	-	-	-	-	-	-	-	-
33	40	1,6	10	0,4	21	0,8	6	0,2	5	0,2	2	0,1	-	-
3350	3	0,5	1	0,2	8	1,2	-	-	1	0,2	2	0,3	-	-
3351	11	2,7	1	0,2	4	1,0	-	-	-	-	-	-	-	-
3352	7	1,5	3	0,7	4	0,9	-	-	1	0,2	-	-	-	-
3353	11	2,1	3	0,6	4	0,8	3	0,6	3	0,6	-	-	-	-
3354	8	1,7	2	0,4	1	0,2	3	0,6	-	-	-	-	-	-
35	8	1,7	9	1,9	3	0,6	3	0,6	-	-	-	-	-	-
3550	8	1,7	9	1,9	3	0,6	3	0,6	-	-	-	-	-	-

noch: Ergebnisse der Bundestagswahl 2009 im Wahlkreis 245 Nürnberg-Süd

Stat. Bezirke und Wahl- bezirke	von den sonstigen gültigen Zweitstimmen entfielen auf													
	CM		DVU		VIOLETTE		Tierschutz		ödp		PIRATEN		RRP	
	Zahl	%	Zahl	%	Zahl	%	Zahl	%	Zahl	%	Zahl	%	Zahl	%
	57	58	59	60	61	62	63	64	65	66	67	68	69	70
14	-	-	3	0,1	4	0,1	32	1,0	18	0,6	124	4,0	35	1,1
1450	-	-	-	-	1	0,3	7	2,0	1	0,3	15	4,2	1	0,3
1451	-	-	-	-	1	0,2	5	1,2	2	0,5	25	6,0	2	0,5
1452	-	-	-	-	-	-	7	1,3	7	1,3	20	3,8	8	1,5
1453	-	-	1	0,2	1	0,2	6	1,5	1	0,2	19	4,7	5	1,2
1454	-	-	1	0,2	-	-	4	1,0	3	0,7	14	3,4	4	1,0
1455	-	-	-	-	1	0,2	2	0,4	4	0,9	22	4,7	7	1,5
1456	-	-	1	0,2	-	-	1	0,2	-	-	9	1,7	8	1,5
15	1	0,1	3	0,2	10	0,6	10	0,6	10	0,6	94	5,6	15	0,9
1550	-	-	1	0,3	1	0,3	2	0,5	2	0,5	21	5,6	4	1,1
1551	-	-	-	-	3	1,0	2	0,7	1	0,3	17	5,6	3	1,0
1552	1	0,3	1	0,3	3	1,0	1	0,3	2	0,7	14	4,7	2	0,7
1553	-	-	1	0,3	1	0,3	2	0,5	2	0,5	14	3,8	4	1,1
1554	-	-	-	-	2	0,6	3	0,9	3	0,9	28	8,5	2	0,6
16	1	0,0	3	0,1	5	0,2	16	0,6	9	0,3	134	4,9	32	1,2
1650	-	-	-	-	-	-	4	0,9	3	0,7	28	6,3	7	1,6
1651	-	-	1	0,2	1	0,2	1	0,2	1	0,2	24	5,3	5	1,1
1652	-	-	1	0,2	3	0,7	2	0,5	1	0,2	23	5,5	8	1,9
1653	1	0,3	-	-	-	-	2	0,6	-	-	12	3,7	3	0,9
1654	-	-	-	-	-	-	4	1,2	2	0,6	16	4,6	4	1,2
1655	-	-	1	0,3	-	-	2	0,5	1	0,3	23	6,0	3	0,8
1656	-	-	-	-	1	0,3	1	0,3	1	0,3	8	2,1	2	0,5
17 "	4	0,3	-	-	5	0,4	5	0,4	8	0,7	48	4,0	30	2,5
1750	2	0,5	-	-	2	0,5	1	0,2	3	0,7	19	4,7	3	0,7
1751	1	0,3	-	-	1	0,3	1	0,3	2	0,6	16	4,8	7	2,1
1752	1	0,2	-	-	2	0,4	3	0,6	3	0,6	13	2,8	20	4,3
19	2	0,2	1	0,1	2	0,2	8	0,8	4	0,4	40	4,0	4	0,4
1950	2	0,5	1	0,3	-	-	4	1,1	3	0,8	6	1,6	2	0,5
1951	-	-	-	-	1	0,4	1	0,4	1	0,4	6	2,3	1	0,4
1952	-	-	-	-	1	0,3	3	0,8	-	-	28	7,7	1	0,3
20	-	-	4	0,1	10	0,3	15	0,5	23	0,7	125	4,0	32	1,0
2050	-	-	-	-	-	-	2	0,5	4	1,0	15	3,7	11	2,7
2051	-	-	-	-	-	-	3	0,6	3	0,6	17	3,7	3	0,6
2052	-	-	-	-	4	1,0	1	0,3	1	0,3	10	2,5	3	0,8
2053	-	-	-	-	-	-	3	0,9	2	0,6	11	3,4	5	1,6
2054	-	-	3	0,8	-	-	1	0,3	1	0,3	12	3,1	6	1,5
2055	-	-	-	-	-	-	1	0,2	3	0,7	17	4,2	-	-
2056	-	-	1	0,3	2	0,6	-	-	7	2,2	17	5,3	-	-
2057	-	-	-	-	4	1,0	4	1,0	2	0,5	26	6,3	4	1,0
21	-	-	1	0,1	1	0,1	8	0,6	6	0,4	39	2,9	19	1,4
2150	-	-	1	0,2	-	-	3	0,7	1	0,2	10	2,4	9	2,2
2151	-	-	-	-	1	0,2	2	0,4	3	0,6	11	2,4	9	1,9
2152	-	-	-	-	-	-	1	0,5	1	0,5	6	2,8	1	0,5
2153	-	-	-	-	-	-	2	0,8	1	0,4	12	4,7	-	-
31	-	-	-	-	3	0,2	8	0,5	8	0,5	20	1,4	14	1,0
3150	-	-	-	-	-	-	3	0,5	2	0,3	16	2,7	5	0,9
3151	-	-	-	-	1	0,2	2	0,4	5	1,0	2	0,4	2	0,4
3152	-	-	-	-	2	0,5	3	0,8	1	0,3	2	0,5	7	1,8
32	-	-	1	0,0	-	-	25	0,9	13	0,5	66	2,4	45	1,6
3250	-	-	-	-	-	-	5	1,0	3	0,6	19	3,7	11	2,1
3251	-	-	-	-	-	-	4	0,9	1	0,2	10	2,2	10	2,2
3252	-	-	-	-	-	-	4	0,8	2	0,4	6	1,2	6	1,2
3253	-	-	-	-	-	-	6	1,1	5	0,9	9	1,7	8	1,5
3254	-	-	-	-	-	-	1	0,3	-	-	11	2,8	6	1,5
3255	-	-	1	0,3	-	-	5	1,3	2	0,5	11	2,9	4	1,0
33	3	0,1	3	0,1	4	0,2	12	0,5	16	0,6	55	2,2	14	0,6
3350	1	0,2	1	0,2	-	-	2	0,3	7	1,1	13	2,0	2	0,3
3351	-	-	1	0,2	-	-	-	-	1	0,2	9	2,2	-	-
3352	-	-	-	-	2	0,4	5	1,1	3	0,7	10	2,2	3	0,7
3353	1	0,2	1	0,2	1	0,2	4	0,8	2	0,4	11	2,1	6	1,2
3354	1	0,2	-	-	1	0,2	1	0,2	3	0,6	12	2,6	3	0,6
35	-	-	-	-	-	-	5	1,0	7	1,4	10	2,1	8	1,7
3550	-	-	-	-	-	-	5	1,0	7	1,4	10	2,1	8	1,7

noch: Ergebnisse der Bundestagswahl 2009 im Wahlkreis 245 Nürnberg-Süd

Statistische Bezirke und Wahlbezirke	Wahlberechtigte			Wählerinnen und Wähler		Wahlbeteiligung ³⁾	ungültige		gültige	
	insgesamt ²⁾	dar. mit Wahrschein		insgesamt	dar. mit Wahrschein		Erst-	Zweit-	Erst-	Zweit-
		Zahl	%			Stimmen		Stimmen		
	1	2	3	4	5	6	7	8	9	10
36 Langwasser Südost¹⁾	7 491	962	12,8	3 473	6	58,6	83	80	3 390	3 393
3650 Gleiwitzer Str., Salzbrunner Str.	984	169	17,2	494	1	66,5	8	10	486	484
3651 Jauerstr., Josef-Simon-Str.	820	289	35,2	423	2	85,1	4	2	419	421
3652 Liegnitzer Str., Gleiwitzer Str.	955	121	12,7	448	-	59,0	12	6	436	442
3653 Warmbrunner Str., Reinerzer Str.	918	56	6,1	389	-	48,2	16	12	373	377
3654 Heinrich-Böll-Platz, Striegauer Str.	949	57	6,0	491	-	57,5	16	18	475	473
3655 Ratiborstr., Giesbertsstr.	979	100	10,2	464	-	57,2	8	10	456	454
3656 Glogauer Str., Giesbertsstr.	960	112	11,7	369	2	49,4	8	10	361	359
3657 Giesbertsstr., Windthorststr.	926	58	6,3	395	1	48,5	11	12	384	383
37 Langwasser Südwest	6 628	1 003	15,1	3 383	6	65,4	58	51	3 325	3 332
3750 Gensfelderweg, Neulandstr.	893	192	21,5	438	2	69,4	3	3	435	435
3751 Trebnitzer Str., Münsterberger Str.	989	116	11,7	435	-	55,2	14	11	421	424
3752 Namslauer Str., Strehlener Str.	994	141	14,2	506	-	64,5	4	4	502	502
3753 Dr.-Linnert-Ring, Schrammstr.	997	178	17,9	524	1	69,5	12	8	512	516
3754 Am Zollhaus, Bonhoefferstr.	993	159	16,0	558	3	71,2	7	7	551	551
3755 Görplitzer Str., Bernstädter Str.	872	75	8,6	448	-	59,6	15	14	433	434
3756 Ohlauer Str., Reichweinstr.	890	142	16,0	474	-	68,5	3	4	471	470
38 Altenfurt, Moorenbrunn¹⁾	6 509	1 472	22,6	3 636	12	77,3	32	23	3 604	3 613
3850 Habsburgerstr., Altenfurter Str.	1 110	221	19,9	665	4	78,6	5	3	660	662
3851 Wittelsbacherstr., Karl-Hertel-Str.	1 173	273	23,3	605	1	73,8	12	9	593	596
3852 Schreiberhauer Str., Krainer Str.	1 037	238	23,0	568	1	76,6	4	2	564	566
3853 Moorenbrunner Str., Am Tower	989	223	22,5	557	6	77,3	2	-	555	557
3854 Klagenfurter Str., Radstädter Str.	983	220	22,4	551	-	77,5	4	5	547	546
3855 Welfenstr., Hermann-Kolb-Str.	1 217	297	24,4	690	-	80,1	5	4	685	686
40 Hasenbuck¹⁾	2 517	354	14,1	1 075	3	56,1	19	20	1 056	1 055
4050 Gerberstr., Ingolstädter Str.	869	116	13,3	336	2	51,2	8	10	328	326
4051 Bozener Str., Defreggerstr.	770	91	11,8	395	1	62,5	4	5	391	390
4052 Gotenstr., Tiroler Str.	878	147	16,7	344	-	55,2	7	5	337	339
43 Dianastraße¹⁾	1 025	128	12,5	357	1	46,7	4	5	353	352
4350 Dianastr., Katzwanger Str.	1 025	128	12,5	357	1	46,7	4	5	353	352
44 Trierer Straße	4 046	855	21,1	2 437	1	80,4	29	24	2 408	2 413
4450 Kettelerstr., Kornburger Str.	979	200	20,4	605	-	81,4	10	9	595	596
4451 Herpersdorfer, Schwarzenloher Str.	975	168	17,2	630	-	81,1	8	8	622	622
4452 Losheimer Str., Deidesheimer Str.	1 149	237	20,6	685	-	79,4	9	5	676	680
4453 Hilbringer Str., Friedrichsthaler Str.	943	250	26,5	517	1	80,1	2	2	515	515
45 Gartenstadt	5 998	1 240	20,7	3 288	5	74,5	44	41	3 244	3 247
4550 Sebald-Heyden-Str., Paumannstr.	996	191	19,2	519	2	70,3	8	6	511	513
4551 Kindermannstr., Johann-Krieger-Str.	926	213	23,0	438	2	69,1	4	3	434	435
4552 Pfälzer-Wald-Str., Saarbrückener Str.	1 047	215	20,5	638	-	80,6	7	10	631	628
4553 Minervaplatz, Falkenhorst	1 006	221	22,0	606	1	81,2	7	5	599	601
4554 Karl-Rorich-Str., An der Schwarzlach	1 031	190	18,4	525	-	68,6	11	11	514	514
4555 Südwesttangente, Finkenbrunn	992	210	21,2	562	-	76,9	7	6	555	556
46 Werderau	2 687	336	12,5	1 475	2	66,8	24	20	1 451	1 455
4650 Spießstr., Endresstr.	980	139	14,2	491	1	63,6	4	3	487	488
4651 Pettenkofenstr., Wacholderweg	837	121	14,5	461	-	68,9	9	6	452	455
4652 Rüsternweg, An der Marterlach	870	76	8,7	523	1	68,4	11	11	512	512
47 Maiach	859	119	13,9	518	-	73,6	4	5	514	513
4750 Isarstr., Hafenstr.	859	119	13,9	518	-	73,6	4	5	514	513
48 Katzwang, Reichelsdorf Ost/Keller	8 415	1 954	23,2	4 553	10	76,2	61	53	4 492	4 500
4850 Gredinger Str., Schalkhaußerstr.	1 028	216	21,0	565	-	75,1	2	1	563	564
4851 Pyrbaumer Str., Smetanastr.	1 078	242	22,4	558	-	73,2	7	7	551	551
4852 Leharstr., Kloster-Ebrach-Str.	1 084	292	26,9	605	1	81,5	9	6	596	599
4853 Albert-Schweitzer-Str., Kamenzer Str.	989	268	27,1	526	1	79,0	8	5	518	521
4854 Moldastr., Am Pointgraben	1 011	233	23,0	613	5	82,2	3	6	610	607
4855 Memelstr., Rossinistr.	1 157	255	22,0	635	-	76,0	13	10	622	625
4856 Hans-Traut-Str., Verdistr.	1 033	216	20,9	554	2	73,5	6	6	548	548
4857 Wolkersdorfer Str., Neuseser Str.	1 035	232	22,4	497	-	69,5	13	12	484	485

noch: Ergebnisse der Bundestagswahl 2009 im Wahlkreis 245 Nürnberg-Süd

Stat. Bezirke und Wahlbezirke	gültige Erststimmen für						gültige Zweitstimmen für											
	CSU		SPD		Sonstige		CSU		SPD		FDP		GRÜNE		DIE LINKE		Sonstige	
	Zahl	%	Zahl	%	Zahl	%	Zahl	%	Zahl	%	Zahl	%	Zahl	%	Zahl	%	Zahl	%
	11	12	13	14	15	16	17	18	19	20	21	22	23	24	25	26	27	28
36 ¹¹	1 310	38,6	1 094	32,3	986	29,1	1 200	35,4	965	28,4	287	8,5	218	6,4	421	12,4	302	8,9
3650	188	38,7	142	29,2	156	32,1	165	34,1	135	27,9	59	12,2	40	8,3	47	9,7	38	7,9
3651	177	42,2	151	36,0	91	21,7	150	35,6	121	28,7	59	14,0	53	12,6	16	3,8	22	5,2
3652	181	41,5	128	29,4	127	29,1	164	37,1	115	26,0	32	7,2	28	6,3	59	13,3	44	10,0
3653	101	27,1	127	34,0	145	38,9	92	24,4	113	30,0	34	9,0	18	4,8	70	18,6	50	13,3
3654	174	36,6	160	33,7	141	29,7	170	35,9	145	30,7	32	6,8	19	4,0	66	14,0	41	8,7
3655	172	37,7	172	37,7	112	24,6	168	37,0	151	33,3	15	3,3	20	4,4	50	11,0	50	11,0
3656	154	42,7	122	33,8	85	23,5	136	37,9	107	29,8	27	7,5	17	4,7	47	13,1	25	7,0
3657	163	42,4	92	24,0	129	33,6	155	40,5	78	20,4	29	7,6	23	6,0	66	17,2	32	8,4
37	1 249	37,6	1 062	31,9	1 014	30,5	1 141	34,2	936	28,1	301	9,0	230	6,9	371	11,1	353	10,6
3750	163	37,5	151	34,7	121	27,8	144	33,1	135	31,0	51	11,7	31	7,1	37	8,5	37	8,5
3751	130	30,9	139	33,0	152	36,1	124	29,2	124	29,2	30	7,1	32	7,5	55	13,0	59	13,9
3752	187	37,3	166	33,1	149	29,7	176	35,1	150	29,9	42	8,4	24	4,8	61	12,2	49	9,8
3753	173	33,8	157	30,7	182	35,5	156	30,2	130	25,2	55	10,7	47	9,1	65	12,6	63	12,2
3754	211	38,3	187	33,9	153	27,8	191	34,7	165	29,9	52	9,4	34	6,2	56	10,2	53	9,6
3755	176	40,6	117	27,0	140	32,3	160	36,9	105	24,2	42	9,7	21	4,8	51	11,8	55	12,7
3756	209	44,4	145	30,8	117	24,8	190	40,4	127	27,0	29	6,2	41	8,7	46	9,8	37	7,9
38 ¹¹	1 559	43,3	1 042	28,9	1 003	27,8	1 346	37,3	840	23,2	451	12,5	327	9,1	262	7,3	387	10,7
3850	288	43,6	190	28,8	182	27,6	250	37,8	147	22,2	84	12,7	71	10,7	38	5,7	72	10,9
3851	234	39,5	169	28,5	190	32,0	206	34,6	138	23,2	83	13,9	54	9,1	48	8,1	67	11,2
3852	255	45,2	184	32,6	125	22,2	204	36,0	150	26,5	70	12,4	47	8,3	29	5,1	66	11,7
3853	243	43,8	139	25,0	173	31,2	221	39,7	118	21,2	64	11,5	48	8,6	45	8,1	61	11,0
3854	239	43,7	164	30,0	144	26,3	212	38,8	139	25,5	53	9,7	42	7,7	47	8,6	53	9,7
3855	300	43,8	196	28,6	189	27,6	253	36,9	148	21,6	97	14,1	65	9,5	55	8,0	68	9,9
40 ¹¹	289	27,4	387	36,6	380	36,0	260	24,6	308	29,2	76	7,2	112	10,6	159	15,1	140	13,3
4050	92	28,0	121	36,9	115	35,1	80	24,5	105	32,2	27	8,3	29	8,9	38	11,7	47	14,4
4051	90	23,0	134	34,3	167	42,7	81	20,8	113	29,0	24	6,2	44	11,3	74	19,0	54	13,8
4052	107	31,8	132	39,2	98	29,1	99	29,2	90	26,5	25	7,4	39	11,5	47	13,9	39	11,5
43 ¹¹	81	22,9	120	34,0	152	43,1	71	20,2	97	27,6	29	8,2	44	12,5	58	16,5	53	15,1
4350	81	22,9	120	34,0	152	43,1	71	20,2	97	27,6	29	8,2	44	12,5	58	16,5	53	15,1
44	862	35,8	874	36,3	672	27,9	780	32,3	678	28,1	261	10,8	281	11,6	180	7,5	233	9,7
4450	231	38,8	196	32,9	168	28,2	217	36,4	147	24,7	51	8,6	73	12,2	51	8,6	57	9,6
4451	222	35,7	223	35,9	177	28,5	188	30,2	183	29,4	73	11,7	65	10,5	49	7,9	64	10,3
4452	232	34,3	244	36,1	200	29,6	219	32,2	190	27,9	80	11,8	76	11,2	48	7,1	67	9,9
4453	177	34,4	211	41,0	127	24,7	156	30,3	158	30,7	57	11,1	67	13,0	32	6,2	45	8,7
45	877	27,0	1 420	43,8	947	29,2	788	24,3	1 143	35,2	257	7,9	319	9,8	378	11,6	362	11,1
4550	166	32,5	189	37,0	156	30,5	145	28,3	155	30,2	47	9,2	48	9,4	62	12,1	56	10,9
4551	144	33,2	176	40,6	114	26,3	135	31,0	144	33,1	31	7,1	30	6,9	56	12,9	39	9,0
4552	212	33,6	251	39,8	168	26,6	183	29,1	188	29,9	64	10,2	88	14,0	52	8,3	53	8,4
4553	125	20,9	300	50,1	174	29,0	117	19,5	250	41,6	39	6,5	54	9,0	81	13,5	60	10,0
4554	117	22,8	220	42,8	177	34,4	112	21,8	178	34,6	38	7,4	43	8,4	62	12,1	81	15,8
4555	113	20,4	284	51,2	158	28,5	96	17,3	228	41,0	38	6,8	56	10,1	65	11,7	73	13,1
46	395	27,2	548	37,8	508	35,0	354	24,3	491	33,7	132	9,1	128	8,8	157	10,8	193	13,3
4650	102	20,9	195	40,0	190	39,0	96	19,7	174	35,7	36	7,4	46	9,4	68	13,9	68	13,9
4651	130	28,8	172	38,1	150	33,2	125	27,5	156	34,3	24	5,3	40	8,8	43	9,5	67	14,7
4652	163	31,8	181	35,4	168	32,8	133	26,0	161	31,4	72	14,1	42	8,2	46	9,0	58	11,3
47	207	40,3	156	30,4	151	29,4	180	35,1	132	25,7	80	15,6	39	7,6	40	7,8	42	8,2
4750	207	40,3	156	30,4	151	29,4	180	35,1	132	25,7	80	15,6	39	7,6	40	7,8	42	8,2
48	1 916	42,7	1 309	29,1	1 267	28,2	1 634	36,3	1 037	23,0	640	14,2	461	10,2	322	7,2	406	9,0
4850	236	41,9	156	27,7	171	30,4	213	37,8	113	20,0	85	15,1	51	9,0	45	8,0	57	10,1
4851	223	40,5	171	31,0	157	28,5	182	33,0	116	21,1	94	17,1	79	14,3	47	8,5	33	6,0
4852	250	41,9	185	31,0	161	27,0	217	36,2	131	21,9	84	14,0	80	13,4	34	5,7	53	8,8
4853	226	43,6	163	31,5	129	24,9	175	33,6	143	27,4	76	14,6	44	8,4	31	6,0	52	10,0
4854	278	45,6	174	28,5	158	25,9	240	39,5	145	23,9	84	13,8	55	9,1	36	5,9	47	7,7
4855	280	45,0	162	26,0	180	28,9	252	40,3	127	20,3	84	13,4	63	10,1	36	5,8	63	10,1
4856	235	42,9	156	28,5	157	28,6	202	36,9	130	23,7	70	12,8	41	7,5	57	10,4	48	8,8
4857	188	38,8	142	29,3	154	31,8	153	31,5	132	27,2	63	13,0	48	9,9	36	7,4	53	10,9

noch: Ergebnisse der Bundestagswahl 2009 im Wahlkreis 245 Nürnberg-Süd

Stat. Bezirke und Wahl- bezirke	von den sonstigen gültigen Erststimmen entfielen auf													
	FDP		GRÜNE		DIE LINKE		NPD		MLPD ⁴⁾		PIRATEN		RRP	
	Zahl	%	Zahl	%	Zahl	%	Zahl	%	Zahl	%	Zahl	%	Zahl	%
	29	30	31	32	33	34	35	36	37	38	39	40	41	42
36¹⁾	215	6,3	178	5,3	396	11,7	108	3,2	-	-	54	1,6	35	1,0
3650	40	8,2	42	8,6	46	9,5	12	2,5	-	-	10	2,1	6	1,2
3651	42	10,0	27	6,4	12	2,9	5	1,2	-	-	2	0,5	3	0,7
3652	23	5,3	26	6,0	58	13,3	15	3,4	-	-	2	0,5	3	0,7
3653	25	6,7	18	4,8	62	16,6	27	7,2	-	-	7	1,9	6	1,6
3654	29	6,1	22	4,6	60	12,6	13	2,7	-	-	11	2,3	6	1,3
3655	10	2,2	15	3,3	49	10,7	22	4,8	-	-	10	2,2	6	1,3
3656	17	4,7	12	3,3	47	13,0	4	1,1	-	-	4	1,1	1	0,3
3657	29	7,6	16	4,2	62	16,1	10	2,6	-	-	8	2,1	4	1,0
37	213	6,4	206	6,2	354	10,6	137	4,1	-	-	75	2,3	29	0,9
3750	35	8,0	22	5,1	38	8,7	13	3,0	-	-	11	2,5	2	0,5
3751	25	5,9	31	7,4	53	12,6	25	5,9	-	-	13	3,1	5	1,2
3752	28	5,6	22	4,4	57	11,4	28	5,6	-	-	6	1,2	8	1,6
3753	42	8,2	50	9,8	61	11,9	18	3,5	-	-	8	1,6	3	0,6
3754	38	6,9	29	5,3	52	9,4	20	3,6	-	-	10	1,8	4	0,7
3755	28	6,5	22	5,1	52	12,0	15	3,5	-	-	19	4,4	4	0,9
3756	17	3,6	30	6,4	41	8,7	18	3,8	-	-	8	1,7	3	0,6
38¹⁾	272	7,5	258	7,2	244	6,8	103	2,9	-	-	102	2,8	24	0,7
3850	47	7,1	57	8,6	36	5,5	18	2,7	-	-	20	3,0	4	0,6
3851	53	8,9	40	6,7	54	9,1	15	2,5	-	-	24	4,0	4	0,7
3852	38	6,7	29	5,1	26	4,6	13	2,3	-	-	16	2,8	3	0,5
3853	46	8,3	47	8,5	39	7,0	20	3,6	-	-	15	2,7	6	1,1
3854	33	6,0	34	6,2	45	8,2	17	3,1	-	-	12	2,2	3	0,5
3855	55	8,0	51	7,4	44	6,4	20	2,9	-	-	15	2,2	4	0,6
40¹⁾	60	5,7	78	7,4	148	14,0	53	5,0	-	-	29	2,7	12	1,1
4050	20	6,1	24	7,3	41	12,5	19	5,8	-	-	8	2,4	3	0,9
4051	22	5,6	35	9,0	72	18,4	19	4,9	-	-	12	3,1	7	1,8
4052	18	5,3	19	5,6	35	10,4	15	4,5	-	-	9	2,7	2	0,6
43¹⁾	25	7,1	32	9,1	55	15,6	23	6,5	-	-	11	3,1	6	1,7
4350	25	7,1	32	9,1	55	15,6	23	6,5	-	-	11	3,1	6	1,7
44	181	7,5	185	7,7	175	7,3	62	2,6	-	-	50	2,1	19	0,8
4450	38	6,4	49	8,2	50	8,4	17	2,9	-	-	11	1,8	3	0,5
4451	48	7,7	53	8,5	48	7,7	11	1,8	-	-	14	2,3	3	0,5
4452	55	8,1	49	7,2	49	7,2	20	3,0	-	-	19	2,8	8	1,2
4453	40	7,8	34	6,6	28	5,4	14	2,7	-	-	6	1,2	5	1,0
45	186	5,7	231	7,1	312	9,6	128	3,9	-	-	63	1,9	27	0,8
4550	33	6,5	31	6,1	53	10,4	26	5,1	-	-	7	1,4	6	1,2
4551	19	4,4	22	5,1	48	11,1	17	3,9	-	-	7	1,6	1	0,2
4552	35	5,5	62	9,8	39	6,2	17	2,7	-	-	9	1,4	6	1,0
4553	34	5,7	38	6,3	67	11,2	21	3,5	-	-	12	2,0	2	0,3
4554	33	6,4	40	7,8	55	10,7	24	4,7	-	-	16	3,1	9	1,8
4555	32	5,8	38	6,8	50	9,0	23	4,1	-	-	12	2,2	3	0,5
46	102	7,0	99	6,8	161	11,1	104	7,2	-	-	30	2,1	12	0,8
4650	29	6,0	35	7,2	71	14,6	36	7,4	-	-	15	3,1	4	0,8
4651	22	4,9	35	7,7	44	9,7	36	8,0	-	-	9	2,0	4	0,9
4652	51	10,0	29	5,7	46	9,0	32	6,3	-	-	6	1,2	4	0,8
47	56	10,9	34	6,6	33	6,4	17	3,3	-	-	11	2,1	-	-
4750	56	10,9	34	6,6	33	6,4	17	3,3	-	-	11	2,1	-	-
48	421	9,4	342	7,6	283	6,3	96	2,1	-	-	93	2,1	32	0,7
4850	63	11,2	27	4,8	46	8,2	16	2,8	-	-	17	3,0	2	0,4
4851	51	9,3	47	8,5	38	6,9	9	1,6	-	-	8	1,5	4	0,7
4852	62	10,4	47	7,9	22	3,7	16	2,7	-	-	10	1,7	4	0,7
4853	42	8,1	38	7,3	24	4,6	10	1,9	-	-	8	1,5	7	1,4
4854	57	9,3	53	8,7	31	5,1	7	1,1	-	-	8	1,3	2	0,3
4855	52	8,4	59	9,5	33	5,3	17	2,7	-	-	13	2,1	6	1,0
4856	45	8,2	31	5,7	49	8,9	9	1,6	-	-	20	3,6	3	0,5
4857	49	10,1	40	8,3	40	8,3	12	2,5	-	-	9	1,9	4	0,8

noch: Ergebnisse der Bundestagswahl 2009 im Wahlkreis 245 Nürnberg-Süd

Stat. Bezirke und Wahl- bezirke	von den sonstigen gültigen Zweitstimmen entfielen auf													
	NPD		REP		FAMILIE		BP		PBC		BüSo		MLPD	
	Zahl	%	Zahl	%	Zahl	%	Zahl	%	Zahl	%	Zahl	%	Zahl	%
	43	44	45	46	47	48	49	50	51	52	53	54	55	56
36 ¹⁾	80	2,4	22	0,6	2	0,1	2	0,1	6	0,2	1	0,0	-	-
3650	9	1,9	2	0,4	-	-	-	-	1	0,2	-	-	-	-
3651	2	0,5	3	0,7	-	-	-	-	-	-	-	-	-	-
3652	8	1,8	8	1,8	1	0,2	-	-	-	-	-	-	-	-
3653	20	5,3	2	0,5	-	-	-	-	1	0,3	1	0,3	-	-
3654	13	2,7	1	0,2	-	-	1	0,2	-	-	-	-	-	-
3655	14	3,1	3	0,7	-	-	1	0,2	-	-	-	-	-	-
3656	4	1,1	2	0,6	-	-	-	-	4	1,1	-	-	-	-
3657	10	2,6	1	0,3	1	0,3	-	-	-	-	-	-	-	-
37	107	3,2	24	0,7	24	0,7	6	0,2	6	0,2	-	-	1	0,0
3750	9	2,1	4	0,9	3	0,7	-	-	1	0,2	-	-	-	-
3751	21	5,0	6	1,4	1	0,2	1	0,2	1	0,2	-	-	-	-
3752	20	4,0	7	1,4	4	0,8	-	-	-	-	-	-	-	-
3753	16	3,1	4	0,8	6	1,2	2	0,4	1	0,2	-	-	-	-
3754	13	2,4	1	0,2	2	0,4	2	0,4	1	0,2	-	-	1	0,2
3755	12	2,8	2	0,5	5	1,2	-	-	1	0,2	-	-	-	-
3756	16	3,4	-	-	3	0,6	1	0,2	1	0,2	-	-	-	-
38 ¹⁾	88	2,4	20	0,6	29	0,8	17	0,5	5	0,1	-	-	1	0,0
3850	14	2,1	1	0,2	6	0,9	5	0,8	1	0,2	-	-	-	-
3851	12	2,0	-	-	3	0,5	5	0,8	-	-	-	-	-	-
3852	11	1,9	6	1,1	5	0,9	-	-	2	0,4	-	-	-	-
3853	17	3,1	3	0,5	2	0,4	6	1,1	1	0,2	-	-	1	0,2
3854	13	2,4	5	0,9	7	1,3	-	-	1	0,2	-	-	-	-
3855	21	3,1	5	0,7	6	0,9	1	0,1	-	-	-	-	-	-
40 ¹⁾	46	4,4	7	0,7	10	0,9	1	0,1	1	0,1	2	0,2	-	-
4050	19	5,8	-	-	3	0,9	-	-	-	-	-	-	-	-
4051	15	3,8	3	0,8	5	1,3	-	-	1	0,3	2	0,5	-	-
4052	12	3,5	4	1,2	2	0,6	1	0,3	-	-	-	-	-	-
43 ¹⁾	23	6,5	2	0,6	2	0,6	-	-	-	-	1	0,3	1	0,3
4350	23	6,5	2	0,6	2	0,6	-	-	-	-	1	0,3	1	0,3
44	47	1,9	19	0,8	13	0,5	4	0,2	14	0,6	1	0,0	2	0,1
4450	11	1,8	3	0,5	5	0,8	1	0,2	4	0,7	1	0,2	-	-
4451	7	1,1	5	0,8	4	0,6	1	0,2	5	0,8	-	-	2	0,3
4452	19	2,8	8	1,2	2	0,3	2	0,3	2	0,3	-	-	-	-
4453	10	1,9	3	0,6	2	0,4	-	-	3	0,6	-	-	-	-
45	112	3,4	35	1,1	29	0,9	9	0,3	3	0,1	-	-	3	0,1
4550	20	3,9	5	1,0	6	1,2	3	0,6	1	0,2	-	-	-	-
4551	17	3,9	1	0,2	4	0,9	1	0,2	1	0,2	-	-	-	-
4552	10	1,6	5	0,8	3	0,5	-	-	-	-	-	-	-	-
4553	19	3,2	9	1,5	7	1,2	2	0,3	-	-	-	-	-	-
4554	26	5,1	8	1,6	2	0,4	1	0,2	-	-	-	-	3	0,6
4555	20	3,6	7	1,3	7	1,3	2	0,4	1	0,2	-	-	-	-
46	93	6,4	8	0,5	9	0,6	3	0,2	2	0,1	-	-	-	-
4650	31	6,4	5	1,0	2	0,4	2	0,4	-	-	-	-	-	-
4651	36	7,9	-	-	4	0,9	-	-	1	0,2	-	-	-	-
4652	26	5,1	3	0,6	3	0,6	1	0,2	1	0,2	-	-	-	-
47	12	2,3	5	1,0	2	0,4	-	-	-	-	1	0,2	-	-
4750	12	2,3	5	1,0	2	0,4	-	-	-	-	1	0,2	-	-
48	74	1,6	33	0,7	39	0,9	10	0,2	8	0,2	1	0,0	1	0,0
4850	15	2,7	5	0,9	3	0,5	-	-	-	-	-	-	-	-
4851	4	0,7	3	0,5	3	0,5	1	0,2	-	-	-	-	-	-
4852	12	2,0	5	0,8	2	0,3	1	0,2	-	-	-	-	1	0,2
4853	8	1,5	4	0,8	9	1,7	3	0,6	-	-	-	-	-	-
4854	7	1,2	4	0,7	4	0,7	-	-	3	0,5	-	-	-	-
4855	11	1,8	8	1,3	7	1,1	1	0,2	3	0,5	-	-	-	-
4856	6	1,1	2	0,4	4	0,7	2	0,4	-	-	1	0,2	-	-
4857	11	2,3	2	0,4	7	1,4	2	0,4	2	0,4	-	-	-	-

noch: Ergebnisse der Bundestagswahl 2009 im Wahlkreis 245 Nürnberg-Süd

Stat. Bezirke und Wahl- bezirke	von den sonstigen gültigen Zweitstimmen entfielen auf													
	CM		DVU		VIOLETTE		Tierschutz		ödp		PIRATEN		RRP	
	Zahl	%	Zahl	%	Zahl	%	Zahl	%	Zahl	%	Zahl	%	Zahl	%
	57	58	59	60	61	62	63	64	65	66	67	68	69	70
36¹⁾	3	0,1	3	0,1	9	0,3	24	0,7	18	0,5	78	2,3	54	1,6
3650	-	-	-	-	-	-	3	0,6	1	0,2	15	3,1	7	1,4
3651	1	0,2	-	-	-	-	2	0,5	3	0,7	5	1,2	6	1,4
3652	1	0,2	1	0,2	-	-	4	0,9	7	1,6	8	1,8	6	1,4
3653	-	-	-	-	2	0,5	2	0,5	2	0,5	9	2,4	11	2,9
3654	-	-	1	0,2	3	0,6	2	0,4	1	0,2	12	2,5	7	1,5
3655	1	0,2	1	0,2	-	-	7	1,5	2	0,4	11	2,4	10	2,2
3656	-	-	-	-	3	0,8	2	0,6	1	0,3	8	2,2	1	0,3
3657	-	-	-	-	1	0,3	2	0,5	1	0,3	10	2,6	6	1,6
37	-	-	2	0,1	5	0,2	31	0,9	14	0,4	91	2,7	42	1,3
3750	-	-	-	-	-	-	2	0,5	3	0,7	12	2,8	3	0,7
3751	-	-	1	0,2	-	-	5	1,2	2	0,5	15	3,5	6	1,4
3752	-	-	-	-	-	-	2	0,4	1	0,2	4	0,8	11	2,2
3753	-	-	-	-	1	0,2	4	0,8	5	1,0	15	2,9	9	1,7
3754	-	-	1	0,2	2	0,4	8	1,5	-	-	15	2,7	7	1,3
3755	-	-	-	-	1	0,2	7	1,6	-	-	24	5,5	3	0,7
3756	-	-	-	-	1	0,2	3	0,6	3	0,6	6	1,3	3	0,6
38¹⁾	6	0,2	2	0,1	2	0,1	35	1,0	21	0,6	124	3,4	37	1,0
3850	1	0,2	-	-	-	-	8	1,2	4	0,6	25	3,8	7	1,1
3851	1	0,2	-	-	1	0,2	7	1,2	1	0,2	28	4,7	9	1,5
3852	3	0,5	-	-	-	-	8	1,4	3	0,5	25	4,4	3	0,5
3853	-	-	1	0,2	-	-	4	0,7	4	0,7	16	2,9	6	1,1
3854	1	0,2	-	-	1	0,2	3	0,5	4	0,7	12	2,2	6	1,1
3855	-	-	1	0,1	-	-	5	0,7	5	0,7	18	2,6	6	0,9
40¹⁾	3	0,3	1	0,1	2	0,2	9	0,9	13	1,2	31	2,9	14	1,3
4050	1	0,3	-	-	-	-	7	2,1	6	1,8	5	1,5	6	1,8
4051	-	-	1	0,3	2	0,5	1	0,3	5	1,3	13	3,3	6	1,5
4052	2	0,6	-	-	-	-	1	0,3	2	0,6	13	3,8	2	0,6
43¹⁾	-	-	-	-	-	-	4	1,1	1	0,3	12	3,4	7	2,0
4350	-	-	-	-	-	-	4	1,1	1	0,3	12	3,4	7	2,0
44	2	0,1	1	0,0	3	0,1	24	1,0	17	0,7	65	2,7	21	0,9
4450	1	0,2	1	0,2	2	0,3	4	0,7	6	1,0	17	2,9	1	0,2
4451	1	0,2	-	-	1	0,2	10	1,6	3	0,5	21	3,4	4	0,6
4452	-	-	-	-	-	-	6	0,9	4	0,6	14	2,1	10	1,5
4453	-	-	-	-	-	-	4	0,8	4	0,8	13	2,5	6	1,2
45	2	0,1	-	-	6	0,2	41	1,3	14	0,4	74	2,3	34	1,0
4550	2	0,4	-	-	-	-	3	0,6	-	-	8	1,6	8	1,6
4551	-	-	-	-	1	0,2	3	0,7	1	0,2	8	1,8	2	0,5
4552	-	-	-	-	2	0,3	10	1,6	2	0,3	15	2,4	6	1,0
4553	-	-	-	-	-	-	3	0,5	7	1,2	10	1,7	3	0,5
4554	-	-	-	-	2	0,4	11	2,1	3	0,6	15	2,9	10	1,9
4555	-	-	-	-	1	0,2	11	2,0	1	0,2	18	3,2	5	0,9
46	-	-	1	0,1	3	0,2	7	0,5	4	0,3	43	3,0	20	1,4
4650	-	-	-	-	1	0,2	4	0,8	1	0,2	17	3,5	5	1,0
4651	-	-	-	-	1	0,2	1	0,2	2	0,4	15	3,3	7	1,5
4652	-	-	1	0,2	1	0,2	2	0,4	1	0,2	11	2,1	8	1,6
47	-	-	-	-	2	0,4	6	1,2	-	-	13	2,5	1	0,2
4750	-	-	-	-	2	0,4	6	1,2	-	-	13	2,5	1	0,2
48	4	0,1	5	0,1	12	0,3	30	0,7	32	0,7	115	2,6	42	0,9
4850	-	-	3	0,5	-	-	3	0,5	4	0,7	21	3,7	3	0,5
4851	1	0,2	1	0,2	-	-	6	1,1	3	0,5	9	1,6	2	0,4
4852	1	0,2	-	-	2	0,3	5	0,8	3	0,5	13	2,2	8	1,3
4853	-	-	-	-	2	0,4	5	1,0	6	1,2	6	1,2	9	1,7
4854	1	0,2	-	-	4	0,7	3	0,5	8	1,3	10	1,6	3	0,5
4855	-	-	1	0,2	-	-	1	0,2	3	0,5	21	3,4	7	1,1
4856	1	0,2	-	-	3	0,5	3	0,5	3	0,5	17	3,1	6	1,1
4857	-	-	-	-	1	0,2	4	0,8	2	0,4	18	3,7	4	0,8

noch: Ergebnisse der Bundestagswahl 2009 im Wahlkreis 245 Nürnberg-Süd

Statistische Bezirke und Wahlbezirke	Wahlberechtigte			Wählerinnen und Wähler		Wahlbeteiligung ³⁾	ungültige		gültige	
	insgesamt ²⁾	dar. mit Wahrschein		insgesamt	dar. mit Wahrschein		Erst-	Zweit-	Erst-	Zweit-
		Zahl	%			Stimmen				
	1	2	3	4	5	6	7	8	9	10
49 Kornburg, Worzeldorf	10 210	2 417	23,7	5 780	10	79,2	59	36	5 721	5 744
4950 Marthweg, Zum Klösterle	985	281	28,5	521	2	80,0	2	1	519	520
4951 Am Knauersbach, Sprangerstr.	909	245	27,0	506	-	81,5	3	-	503	506
4952 Dompfaffweg, Nachtigallstr.	959	265	27,6	545	-	83,3	3	3	542	542
4953 Marpergerstr., Riemerschmidstr.	1 390	329	23,7	737	2	75,5	9	5	728	732
4954 Mindelheimer Str., Kaufbeurer Str.	829	226	27,3	477	1	83,5	1	1	476	476
4955 Van-Gogh-Str., Am Roten Bühl	1 050	214	20,4	576	-	74,4	8	6	568	570
4956 Worzeldorf	1 256	287	22,9	754	3	81,7	8	6	746	748
4957 Oberer Kirchensteig, Kellermannstr.	1 025	207	20,2	647	2	82,3	5	3	642	644
4958 Flockenstr., Venatoriusstr.	909	197	21,7	493	-	75,0	7	2	486	491
4959 Greuth, Kornburger Hauptstr.	898	166	18,5	524	-	76,0	13	9	511	515
50 Hohe Marter	4 370	595	13,6	1 972	1	58,1	35	35	1 937	1 937
5050 Olivenweg, Kammersteiner Str.	888	103	11,6	393	-	55,4	6	8	387	385
5051 Eythstr., Hohe Marter	888	91	10,2	353	1	49,4	8	7	345	346
5052 Kaiserslauterer Str., Reutlinger Str.	914	204	22,3	437	-	69,2	6	5	431	432
5053 Jaeckelstr., Daimlerstr.	747	103	13,8	378	-	63,8	9	7	369	371
5054 Rottweiler Str., Ambergerstr.	933	94	10,1	411	-	53,7	6	8	405	403
51 Röthenbach West	6 826	1 069	15,7	3 400	5	64,7	48	48	3 352	3 352
5150 Wörnitzstr., Wolframs-Eschenbacher Str.	955	173	18,1	446	-	64,0	3	6	443	440
5151 Felsenstr., Staedtlerweg	927	161	17,4	491	1	69,5	8	9	483	482
5152 Hesselbergring, Rangaust.	976	142	14,5	520	-	67,2	5	8	515	512
5153 Weiltinger Str., Herriedener Str.	1 029	161	15,6	555	3	68,6	11	10	544	545
5154 Ornbauer Str., Dombühler Str.	1 086	208	19,2	589	-	72,6	9	6	580	583
5155 Creglinger Str., Insinger Str.	979	124	12,7	370	1	49,8	7	3	363	367
5156 Jochsberger Str., Wiedersbacher Str.	874	100	11,4	429	-	60,0	5	6	424	423
52 Röthenbach Ost	8 322	1 459	17,5	4 324	8	68,6	59	43	4 265	4 281
5250 Heilsbronner Str., Triesdorfer Str.	826	210	25,4	356	2	67,2	5	3	351	353
5251 Petersauracher Str., Neuendettelsauer St	980	203	20,7	486	-	69,4	5	4	481	482
5252 Stuttgarter Str., Albrecht-Thaer-Str.	948	222	23,4	488	-	73,9	8	6	480	482
5253 Gundelsheimer Str., Lehmäckerweg	878	157	17,9	430	1	66,0	4	1	426	429
5254 Haderastr., Von-Tresckow-Weg	1 223	119	9,7	614	-	59,5	9	12	605	602
5255 Am Röthenbacher Landgraben, Pommernstr.	732	107	14,6	411	2	69,9	7	2	404	409
5256 Kösliner Str., Berchinger Str.	986	171	17,3	565	2	73,7	6	6	559	559
5257 Füreuthweg, Schopflocher Str.	926	164	17,7	510	1	71,9	7	4	503	506
5258 Am Röthenbacher Landgraben, Kavalastr.	823	106	12,9	464	-	68,7	8	5	456	459
53 Eibach	6 647	1 339	20,1	3 649	2	74,1	44	42	3 605	3 607
5350 Nördlinger Str., Rother Str.	963	208	21,6	535	1	76,1	11	6	524	529
5351 Leitenweg, Hinter den Hecken	929	182	19,6	487	-	71,2	7	7	480	480
5352 Wemsdinger Str., Morgensternstr.	994	205	20,6	530	-	73,1	4	2	526	528
5353 Fritz-Weidner-Str., Südstr.	985	195	19,8	555	1	75,2	2	4	553	551
5354 Hopfengartenweg, Staudenweg	874	137	15,7	513	-	73,7	10	10	503	503
5355 Castellstr., Brandenburger Str.	997	253	25,4	562	-	80,7	8	11	554	551
5356 Rednitzstr., Schußleitenweg	905	159	17,6	467	-	68,4	2	2	465	465
54 Reichelsdorf	5 617	867	15,4	2 741	7	63,4	39	34	2 702	2 707
5450 Koppenhofer Str., Einsteinring	885	161	18,2	397	1	62,2	-	-	397	397
5451 Walter-Flex-Str.	1 136	189	16,6	531	2	62,5	11	11	520	520
5452 Döppelstr., Reichelsdorfer Schulgasse	936	92	9,8	400	-	52,1	5	3	395	397
5453 Solnhofener Str., Beilngrieser Str.	888	132	14,9	465	-	66,6	12	13	453	452
5454 Dollnsteiner Str., Eichstätter Platz	871	122	14,0	455	-	65,6	5	3	450	452
5455 Beim Wahlbaum, Schlobleinsgasse	901	171	19,0	493	4	72,4	6	4	487	489
55 Krottenbach, Mühlhof	1 817	363	20,0	1 036	4	75,9	11	7	1 025	1 029
5550 Holzheim, Mühlhofer Hauptstr.	858	164	19,1	477	-	73,9	3	3	474	474
5551 Lohhofer Str., Krottenbacher Str.	959	199	20,8	559	4	77,7	8	4	551	555

noch: Ergebnisse der Bundestagswahl 2009 im Wahlkreis 245 Nürnberg-Süd

Stat. Bezirke und Wahl- bezirke	gültige Erststimmen für						gültige Zweitstimmen für											
	CSU		SPD		Sonstige		CSU		SPD		FDP		GRÜNE		DIE LINKE		Sonstige	
	Zahl	%	Zahl	%	Zahl	%	Zahl	%	Zahl	%	Zahl	%	Zahl	%	Zahl	%	Zahl	%
	11	12	13	14	15	16	17	18	19	20	21	22	23	24	25	26	27	28
49	2 496	43,6	1 681	29,4	1 544	27,0	2 129	37,1	1 376	24,0	837	14,6	605	10,5	358	6,2	439	7,6
4950	221	42,6	160	30,8	138	26,6	173	33,3	129	24,8	87	16,7	65	12,5	30	5,8	36	6,9
4951	235	46,7	147	29,2	121	24,1	197	38,9	131	25,9	68	13,4	50	9,9	25	4,9	35	6,9
4952	282	52,0	104	19,2	156	28,8	223	41,1	80	14,8	126	23,2	60	11,1	20	3,7	33	6,1
4953	303	41,6	228	31,3	197	27,1	271	37,0	180	24,6	85	11,6	88	12,0	49	6,7	59	8,1
4954	235	49,4	130	27,3	111	23,3	201	42,2	112	23,5	71	14,9	32	6,7	28	5,9	32	6,7
4955	226	39,8	184	32,4	158	27,8	192	33,7	155	27,2	67	11,8	66	11,6	35	6,1	55	9,6
4956	316	42,4	213	28,6	217	29,1	290	38,8	165	22,1	118	15,8	71	9,5	43	5,7	61	8,2
4957	268	41,7	200	31,2	174	27,1	231	35,9	167	25,9	95	14,8	59	9,2	46	7,1	46	7,1
4958	176	36,2	168	34,6	142	29,2	156	31,8	131	26,7	64	13,0	62	12,6	39	7,9	39	7,9
4959	234	45,8	147	28,8	130	25,4	195	37,9	126	24,5	56	10,9	52	10,1	43	8,3	43	8,3
50	746	38,5	595	30,7	596	30,8	679	35,1	514	26,5	174	9,0	138	7,1	230	11,9	202	10,4
5050	141	36,4	110	28,4	136	35,1	132	34,3	95	24,7	36	9,4	30	7,8	51	13,2	41	10,6
5051	99	28,7	135	39,1	111	32,2	88	25,4	118	34,1	26	7,5	29	8,4	43	12,4	42	12,1
5052	196	45,5	120	27,8	115	26,7	183	42,4	100	23,1	47	10,9	27	6,3	38	8,8	37	8,6
5053	145	39,3	116	31,4	108	29,3	134	36,1	105	28,3	23	6,2	25	6,7	41	11,1	43	11,6
5054	165	40,7	114	28,1	126	31,1	142	35,2	96	23,8	42	10,4	27	6,7	57	14,1	39	9,7
51	1 533	45,7	899	26,8	920	27,4	1 357	40,5	772	23,0	362	10,8	239	7,1	351	10,5	271	8,1
5150	178	40,2	150	33,9	115	26,0	151	34,3	122	27,7	43	9,8	46	10,5	44	10,0	34	7,7
5151	207	42,9	154	31,9	122	25,3	174	36,1	132	27,4	46	9,5	36	7,5	40	8,3	54	11,2
5152	233	45,2	134	26,0	148	28,7	209	40,8	112	21,9	55	10,7	41	8,0	53	10,4	42	8,2
5153	234	43,0	149	27,4	161	29,6	205	37,6	128	23,5	68	12,5	41	7,5	57	10,5	46	8,4
5154	292	50,3	140	24,1	148	25,5	268	46,0	121	20,8	65	11,1	38	6,5	48	8,2	43	7,4
5155	158	43,5	81	22,3	124	34,2	146	39,8	80	21,8	37	10,1	21	5,7	56	15,3	27	7,4
5156	231	54,5	91	21,5	102	24,1	204	48,2	77	18,2	48	11,3	16	3,8	53	12,5	25	5,9
52	1 789	41,9	1 205	28,3	1 271	29,8	1 608	37,6	1 032	24,1	467	10,9	364	8,5	405	9,5	405	9,5
5250	150	42,7	83	23,6	118	33,6	132	37,4	67	19,0	44	12,5	29	8,2	43	12,2	38	10,8
5251	217	45,1	142	29,5	122	25,4	206	42,7	116	24,1	47	9,8	28	5,8	49	10,2	36	7,5
5252	190	39,6	157	32,7	133	27,7	167	34,6	145	30,1	57	11,8	38	7,9	42	8,7	33	6,8
5253	172	40,4	130	30,5	124	29,1	158	36,8	122	28,4	43	10,0	26	6,1	55	12,8	25	5,8
5254	256	42,3	159	26,3	190	31,4	237	39,4	132	21,9	57	9,5	40	6,6	68	11,3	68	11,3
5255	164	40,6	118	29,2	122	30,2	144	35,2	104	25,4	58	14,2	38	9,3	27	6,6	38	9,3
5256	229	41,0	171	30,6	159	28,4	199	35,6	134	24,0	58	10,4	77	13,8	35	6,3	56	10,0
5257	223	44,3	130	25,8	150	29,8	197	38,9	125	24,7	46	9,1	50	9,9	48	9,5	40	7,9
5258	188	41,2	115	25,2	153	33,6	168	36,6	87	19,0	57	12,4	38	8,3	38	8,3	71	15,5
53	1 607	44,6	948	26,3	1 050	29,1	1 371	38,0	759	21,0	493	13,7	384	10,6	291	8,1	309	8,6
5350	233	44,5	134	25,6	157	30,0	200	37,8	100	18,9	65	12,3	69	13,0	52	9,8	43	8,1
5351	236	49,2	119	24,8	125	26,0	198	41,3	107	22,3	59	12,3	41	8,5	36	7,5	39	8,1
5352	227	43,2	136	25,9	163	31,0	207	39,2	105	19,9	72	13,6	58	11,0	40	7,6	46	8,7
5353	241	43,6	136	24,6	176	31,8	199	36,1	112	20,3	93	16,9	59	10,7	29	5,3	59	10,7
5354	220	43,7	141	28,0	142	28,2	198	39,4	111	22,1	59	11,7	59	11,7	39	7,8	37	7,4
5355	250	45,1	157	28,3	147	26,5	198	35,9	123	22,3	79	14,3	64	11,6	44	8,0	43	7,8
5356	200	43,0	125	26,9	140	30,1	171	36,8	101	21,7	66	14,2	34	7,3	51	11,0	42	9,0
54	1 063	39,3	790	29,2	849	31,4	953	35,2	670	24,8	300	11,1	225	8,3	289	10,7	270	10,0
5450	140	35,3	105	26,4	152	38,3	121	30,5	87	21,9	53	13,4	30	7,6	58	14,6	48	12,1
5451	190	36,5	161	31,0	169	32,5	183	35,2	128	24,6	39	7,5	40	7,7	69	13,3	61	11,7
5452	151	38,2	115	29,1	129	32,7	131	33,0	104	26,2	48	12,1	28	7,1	45	11,3	41	10,3
5453	196	43,3	136	30,0	121	26,7	174	38,5	119	26,3	48	10,6	34	7,5	46	10,2	31	6,9
5454	174	38,7	132	29,3	144	32,0	157	34,7	107	23,7	49	10,8	43	9,5	39	8,6	57	12,6
5455	212	43,5	141	29,0	134	27,5	187	38,2	125	25,6	63	12,9	50	10,2	32	6,5	32	6,5
55	397	38,7	302	29,5	326	31,8	352	34,2	234	22,7	151	14,7	121	11,8	75	7,3	96	9,3
5550	194	40,9	145	30,6	135	28,5	175	36,9	114	24,1	61	12,9	58	12,2	25	5,3	41	8,6
5551	203	36,8	157	28,5	191	34,7	177	31,9	120	21,6	90	16,2	63	11,4	50	9,0	55	9,9

noch: Ergebnisse der Bundestagswahl 2009 im Wahlkreis 245 Nürnberg-Süd

Stat. Bezirke und Wahl- bezirke	von den sonstigen gültigen Erststimmen entfielen auf													
	FDP		GRÜNE		DIE LINKE		NPD		MLPD ⁴⁾		PIRATEN		RRP	
	Zahl	%	Zahl	%	Zahl	%	Zahl	%	Zahl	%	Zahl	%	Zahl	%
	29	30	31	32	33	34	35	36	37	38	39	40	41	42
49	537	9,4	471	8,2	311	5,4	108	1,9	-	-	88	1,5	29	0,5
4950	51	9,8	45	8,7	24	4,6	7	1,3	-	-	7	1,3	4	0,8
4951	41	8,2	36	7,2	24	4,8	9	1,8	-	-	8	1,6	3	0,6
4952	67	12,4	48	8,9	22	4,1	11	2,0	-	-	6	1,1	2	0,4
4953	58	8,0	70	9,6	43	5,9	14	1,9	-	-	9	1,2	3	0,4
4954	42	8,8	32	6,7	22	4,6	8	1,7	-	-	4	0,8	3	0,6
4955	45	7,9	47	8,3	36	6,3	11	1,9	-	-	13	2,3	6	1,1
4956	90	12,1	53	7,1	41	5,5	20	2,7	-	-	11	1,5	2	0,3
4957	61	9,5	52	8,1	39	6,1	8	1,2	-	-	12	1,9	2	0,3
4958	45	9,3	47	9,7	31	6,4	8	1,6	-	-	9	1,9	2	0,4
4959	37	7,2	41	8,0	29	5,7	12	2,3	-	-	9	1,8	2	0,4
50	126	6,5	115	5,9	216	11,2	73	3,8	-	-	45	2,3	21	1,1
5050	32	8,3	26	6,7	51	13,2	11	2,8	-	-	12	3,1	4	1,0
5051	15	4,3	29	8,4	44	12,8	14	4,1	-	-	7	2,0	2	0,6
5052	34	7,9	14	3,2	39	9,0	17	3,9	-	-	10	2,3	1	0,2
5053	17	4,6	22	6,0	40	10,8	16	4,3	-	-	5	1,4	8	2,2
5054	28	6,9	24	5,9	42	10,4	15	3,7	-	-	11	2,7	6	1,5
51	242	7,2	178	5,3	333	9,9	80	2,4	-	-	64	1,9	23	0,7
5150	25	5,6	30	6,8	40	9,0	10	2,3	-	-	6	1,4	4	0,9
5151	30	6,2	27	5,6	35	7,2	13	2,7	-	-	15	3,1	2	0,4
5152	37	7,2	33	6,4	53	10,3	11	2,1	-	-	9	1,7	5	1,0
5153	48	8,8	27	5,0	51	9,4	17	3,1	-	-	15	2,8	3	0,6
5154	46	7,9	31	5,3	46	7,9	10	1,7	-	-	11	1,9	4	0,7
5155	30	8,3	18	5,0	56	15,4	13	3,6	-	-	3	0,8	4	1,1
5156	26	6,1	12	2,8	52	12,3	6	1,4	-	-	5	1,2	1	0,2
52	336	7,9	296	6,9	375	8,8	131	3,1	-	-	100	2,3	33	0,8
5250	29	8,3	23	6,6	35	10,0	13	3,7	-	-	15	4,3	3	0,9
5251	36	7,5	19	4,0	39	8,1	12	2,5	-	-	11	2,3	5	1,0
5252	40	8,3	33	6,9	36	7,5	14	2,9	-	-	6	1,3	4	0,8
5253	31	7,3	17	4,0	58	13,6	12	2,8	-	-	4	0,9	2	0,5
5254	49	8,1	35	5,8	67	11,1	16	2,6	-	-	17	2,8	6	1,0
5255	39	9,7	32	7,9	27	6,7	12	3,0	-	-	11	2,7	1	0,2
5256	35	6,3	57	10,2	35	6,3	15	2,7	-	-	12	2,1	5	0,9
5257	31	6,2	46	9,1	42	8,3	19	3,8	-	-	7	1,4	5	1,0
5258	46	10,1	34	7,5	36	7,9	18	3,9	-	-	17	3,7	2	0,4
53	303	8,4	298	8,3	260	7,2	89	2,5	-	-	80	2,2	20	0,6
5350	42	8,0	44	8,4	45	8,6	9	1,7	-	-	13	2,5	4	0,8
5351	30	6,3	40	8,3	27	5,6	11	2,3	-	-	13	2,7	4	0,8
5352	49	9,3	41	7,8	45	8,6	13	2,5	-	-	12	2,3	3	0,6
5353	64	11,6	49	8,9	31	5,6	13	2,4	-	-	16	2,9	3	0,5
5354	42	8,3	51	10,1	34	6,8	7	1,4	-	-	6	1,2	2	0,4
5355	37	6,7	44	7,9	36	6,5	21	3,8	-	-	9	1,6	-	-
5356	39	8,4	29	6,2	42	9,0	15	3,2	-	-	11	2,4	4	0,9
54	207	7,7	193	7,1	283	10,5	89	3,3	-	-	55	2,0	22	0,8
5450	34	8,6	28	7,1	57	14,4	13	3,3	-	-	17	4,3	3	0,8
5451	31	6,0	32	6,2	68	13,1	23	4,4	-	-	8	1,5	7	1,3
5452	32	8,1	22	5,6	48	12,2	14	3,5	-	-	12	3,0	1	0,3
5453	33	7,3	28	6,2	40	8,8	12	2,6	-	-	6	1,3	2	0,4
5454	32	7,1	41	9,1	36	8,0	18	4,0	-	-	9	2,0	8	1,8
5455	45	9,2	42	8,6	34	7,0	9	1,8	-	-	3	0,6	1	0,2
55	121	11,8	90	8,8	69	6,7	21	2,0	-	-	22	2,1	3	0,3
5550	44	9,3	45	9,5	26	5,5	8	1,7	-	-	10	2,1	2	0,4
5551	77	14,0	45	8,2	43	7,8	13	2,4	-	-	12	2,2	1	0,2

noch: Ergebnisse der Bundestagswahl 2009 im Wahlkreis 245 Nürnberg-Süd

Stat. Bezirke und Wahl- bezirke	von den sonstigen gültigen Zweitstimmen entfielen auf													
	NPD		REP		FAMILIE		BP		PBC		BüSo		MLPD	
	Zahl	%	Zahl	%	Zahl	%	Zahl	%	Zahl	%	Zahl	%	Zahl	%
	43	44	45	46	47	48	49	50	51	52	53	54	55	56
49	79	1,4	33	0,6	32	0,6	17	0,3	14	0,2	4	0,1	1	0,0
4950	4	0,8	2	0,4	1	0,2	1	0,2	2	0,4	2	0,4	-	-
4951	8	1,6	4	0,8	2	0,4	2	0,4	3	0,6	-	-	-	-
4952	7	1,3	1	0,2	-	-	2	0,4	-	-	1	0,2	-	-
4953	7	1,0	5	0,7	9	1,2	3	0,4	-	-	-	-	-	-
4954	10	2,1	2	0,4	1	0,2	-	-	3	0,6	-	-	-	-
4955	7	1,2	2	0,4	2	0,4	-	-	1	0,2	-	-	-	-
4956	17	2,3	5	0,7	7	0,9	4	0,5	1	0,1	-	-	-	-
4957	6	0,9	3	0,5	-	-	-	-	3	0,5	1	0,2	-	-
4958	7	1,4	3	0,6	4	0,8	3	0,6	-	-	-	-	1	0,2
4959	6	1,2	6	1,2	6	1,2	2	0,4	1	0,2	-	-	-	-
50	70	3,6	14	0,7	12	0,6	2	0,1	2	0,1	2	0,1	1	0,1
5050	10	2,6	2	0,5	1	0,3	1	0,3	1	0,3	-	-	1	0,3
5051	12	3,5	2	0,6	6	1,7	-	-	1	0,3	1	0,3	-	-
5052	17	3,9	2	0,5	2	0,5	-	-	-	-	-	-	-	-
5053	14	3,8	8	2,2	3	0,8	-	-	-	-	-	-	-	-
5054	17	4,2	-	-	-	-	1	0,2	-	-	1	0,2	-	-
51	72	2,1	13	0,4	18	0,5	3	0,1	2	0,1	1	0,0	2	0,1
5150	10	2,3	-	-	1	0,2	1	0,2	-	-	-	-	-	-
5151	12	2,5	7	1,5	4	0,8	1	0,2	-	-	-	-	-	-
5152	9	1,8	3	0,6	4	0,8	-	-	1	0,2	-	-	-	-
5153	15	2,8	3	0,6	1	0,2	-	-	1	0,2	-	-	2	0,4
5154	9	1,5	-	-	2	0,3	1	0,2	-	-	-	-	-	-
5155	11	3,0	-	-	2	0,5	-	-	-	-	-	-	-	-
5156	6	1,4	-	-	4	0,9	-	-	-	-	1	0,2	-	-
52	113	2,6	17	0,4	42	1,0	10	0,2	3	0,1	2	0,0	-	-
5250	17	4,8	-	-	-	-	1	0,3	-	-	-	-	-	-
5251	11	2,3	-	-	4	0,8	1	0,2	-	-	-	-	-	-
5252	12	2,5	1	0,2	5	1,0	1	0,2	-	-	-	-	-	-
5253	7	1,6	4	0,9	3	0,7	-	-	-	-	-	-	-	-
5254	12	2,0	4	0,7	9	1,5	2	0,3	1	0,2	-	-	-	-
5255	14	3,4	-	-	2	0,5	1	0,2	-	-	-	-	-	-
5256	12	2,1	4	0,7	7	1,3	2	0,4	-	-	-	-	-	-
5257	13	2,6	1	0,2	4	0,8	1	0,2	2	0,4	1	0,2	-	-
5258	15	3,3	3	0,7	8	1,7	1	0,2	-	-	1	0,2	-	-
53	73	2,0	14	0,4	33	0,9	4	0,1	8	0,2	1	0,0	-	-
5350	5	0,9	2	0,4	5	0,9	-	-	1	0,2	1	0,2	-	-
5351	7	1,5	2	0,4	3	0,6	-	-	-	-	-	-	-	-
5352	10	1,9	1	0,2	5	0,9	-	-	1	0,2	-	-	-	-
5353	13	2,4	4	0,7	9	1,6	1	0,2	2	0,4	-	-	-	-
5354	8	1,6	2	0,4	5	1,0	-	-	1	0,2	-	-	-	-
5355	14	2,5	1	0,2	2	0,4	3	0,5	2	0,4	-	-	-	-
5356	16	3,4	2	0,4	4	0,9	-	-	1	0,2	-	-	-	-
54	71	2,6	17	0,6	24	0,9	4	0,1	4	0,1	1	0,0	-	-
5450	13	3,3	2	0,5	3	0,8	1	0,3	1	0,3	-	-	-	-
5451	15	2,9	5	1,0	4	0,8	-	-	1	0,2	-	-	-	-
5452	13	3,3	3	0,8	3	0,8	-	-	-	-	1	0,3	-	-
5453	9	2,0	3	0,7	2	0,4	1	0,2	2	0,4	-	-	-	-
5454	14	3,1	3	0,7	6	1,3	1	0,2	-	-	-	-	-	-
5455	7	1,4	1	0,2	6	1,2	1	0,2	-	-	-	-	-	-
55	13	1,3	5	0,5	5	0,5	3	0,3	3	0,3	-	-	-	-
5550	5	1,1	3	0,6	4	0,8	-	-	-	-	-	-	-	-
5551	8	1,4	2	0,4	1	0,2	3	0,5	3	0,5	-	-	-	-

noch: Ergebnisse der Bundestagswahl 2009 im Wahlkreis 245 Nürnberg-Süd

Stat. Bezirke und Wahl- bezirke	von den sonstigen gültigen Zweitstimmen entfielen auf													
	CM		DVU		VIOLETTE		Tierschutz		ödp		PIRATEN		RRP	
	Zahl	%	Zahl	%	Zahl	%	Zahl	%	Zahl	%	Zahl	%	Zahl	%
	57	58	59	60	61	62	63	64	65	66	67	68	69	70
49	1	0,0	3	0,1	7	0,1	38	0,7	37	0,6	128	2,2	45	0,8
4950	-	-	-	-	1	0,2	3	0,6	4	0,8	10	1,9	6	1,2
4951	-	-	-	-	-	-	5	1,0	-	-	10	2,0	1	0,2
4952	-	-	-	-	-	-	5	0,9	5	0,9	12	2,2	-	-
4953	1	0,1	-	-	1	0,1	3	0,4	5	0,7	17	2,3	8	1,1
4954	-	-	-	-	-	-	3	0,6	-	-	7	1,5	6	1,3
4955	-	-	-	-	-	-	10	1,8	7	1,2	14	2,5	12	2,1
4956	-	-	-	-	2	0,3	2	0,3	6	0,8	15	2,0	2	0,3
4957	-	-	2	0,3	-	-	2	0,3	5	0,8	20	3,1	4	0,6
4958	-	-	-	-	2	0,4	3	0,6	5	1,0	10	2,0	1	0,2
4959	-	-	1	0,2	1	0,2	2	0,4	-	-	13	2,5	5	1,0
50	2	0,1	-	-	-	-	15	0,8	7	0,4	51	2,6	24	1,2
5050	-	-	-	-	-	-	4	1,0	1	0,3	19	4,9	1	0,3
5051	1	0,3	-	-	-	-	2	0,6	3	0,9	10	2,9	4	1,2
5052	-	-	-	-	-	-	5	1,2	3	0,7	6	1,4	2	0,5
5053	1	0,3	-	-	-	-	1	0,3	-	-	6	1,6	10	2,7
5054	-	-	-	-	-	-	3	0,7	-	-	10	2,5	7	1,7
51	-	-	3	0,1	8	0,2	17	0,5	11	0,3	87	2,6	34	1,0
5150	-	-	-	-	-	-	4	0,9	4	0,9	8	1,8	6	1,4
5151	-	-	-	-	2	0,4	1	0,2	3	0,6	17	3,5	7	1,5
5152	-	-	1	0,2	2	0,4	2	0,4	-	-	14	2,7	6	1,2
5153	-	-	1	0,2	1	0,2	3	0,6	-	-	16	2,9	3	0,6
5154	-	-	-	-	1	0,2	3	0,5	2	0,3	19	3,3	6	1,0
5155	-	-	-	-	1	0,3	1	0,3	1	0,3	6	1,6	5	1,4
5156	-	-	1	0,2	1	0,2	3	0,7	1	0,2	7	1,7	1	0,2
52	-	-	4	0,1	6	0,1	26	0,6	31	0,7	111	2,6	40	0,9
5250	-	-	-	-	1	0,3	-	-	-	-	15	4,2	4	1,1
5251	-	-	-	-	-	-	1	0,2	1	0,2	11	2,3	7	1,5
5252	-	-	-	-	1	0,2	5	1,0	1	0,2	2	0,4	5	1,0
5253	-	-	-	-	1	0,2	1	0,2	-	-	7	1,6	2	0,5
5254	-	-	2	0,3	1	0,2	3	0,5	5	0,8	21	3,5	8	1,3
5255	-	-	-	-	-	-	4	1,0	4	1,0	12	2,9	1	0,2
5256	-	-	1	0,2	-	-	-	-	2	0,4	19	3,4	9	1,6
5257	-	-	1	0,2	-	-	5	1,0	7	1,4	4	0,8	1	0,2
5258	-	-	-	-	2	0,4	7	1,5	11	2,4	20	4,4	3	0,7
53	2	0,1	2	0,1	6	0,2	25	0,7	26	0,7	85	2,4	30	0,8
5350	-	-	-	-	-	-	1	0,2	7	1,3	15	2,8	6	1,1
5351	-	-	-	-	2	0,4	5	1,0	2	0,4	14	2,9	4	0,8
5352	1	0,2	1	0,2	1	0,2	6	1,1	3	0,6	13	2,5	4	0,8
5353	1	0,2	1	0,2	3	0,5	2	0,4	3	0,5	15	2,7	5	0,9
5354	-	-	-	-	-	-	6	1,2	4	0,8	7	1,4	4	0,8
5355	-	-	-	-	-	-	2	0,4	6	1,1	9	1,6	4	0,7
5356	-	-	-	-	-	-	3	0,6	1	0,2	12	2,6	3	0,6
54	7	0,3	3	0,1	2	0,1	22	0,8	11	0,4	69	2,5	35	1,3
5450	1	0,3	-	-	-	-	3	0,8	-	-	18	4,5	6	1,5
5451	2	0,4	1	0,2	2	0,4	6	1,2	3	0,6	10	1,9	12	2,3
5452	1	0,3	2	0,5	-	-	2	0,5	2	0,5	14	3,5	-	-
5453	-	-	-	-	-	-	3	0,7	1	0,2	7	1,5	3	0,7
5454	2	0,4	-	-	-	-	6	1,3	4	0,9	9	2,0	12	2,7
5455	1	0,2	-	-	-	-	2	0,4	1	0,2	11	2,2	2	0,4
55	-	-	3	0,3	2	0,2	9	0,9	12	1,2	35	3,4	6	0,6
5550	-	-	2	0,4	-	-	6	1,3	4	0,8	13	2,7	4	0,8
5551	-	-	1	0,2	2	0,4	3	0,5	8	1,4	22	4,0	2	0,4

noch: Ergebnisse der Bundestagswahl 2009 im Wahlkreis 245 Nürnberg-Süd

Statistische Bezirke und Wahlbezirke	Wahlberechtigte			Wählerinnen und Wähler		Wahlbeteiligung ³⁾	ungültige		gültige	
	insgesamt ²⁾	dar. mit Wahrschein		insgesamt	dar. mit Wahrschein		Erst-	Zweit-	Erst-	Zweit-
		Zahl	%			Stimmen		Stimmen		
	1	2	3	4	5	6	7	8	9	10
Schwabach	29 192	5 700	19,5	15 465	16	71,6	200	148	15 265	15 317
5601 Schwabach Mitte / Berufsschule	709	114	16,1	306	-	58,6	4	2	302	304
5602 Schwabach Nord / Christian-Maar-Schule	686	128	18,7	280	-	58,7	4	3	276	277
5603 Schwabach Nord / Christian-Maar-Schule	759	152	20,0	390	1	70,4	5	3	385	387
5604 Schwabach Nord / Christian-Maar-Schule	765	123	16,1	410	-	69,0	9	5	401	405
5605 Schwabach Mitte / Johannes-Helm-Schule	687	133	19,4	304	-	62,8	9	7	295	297
5606 Schwabach Mitte / Johannes-Helm-Schule	678	121	17,8	299	1	61,0	4	3	295	296
5607 Schwabach Mitte / Kath. Pfarramt	674	128	19,0	317	-	65,2	10	6	307	311
5608 Schwabach Mitte / Berufsschule	704	131	18,6	335	2	65,1	6	3	329	332
5609 Schwabach West / Realschule	793	136	17,2	436	-	71,4	6	3	430	433
5610 Schwabach West / Realschule	800	150	18,8	411	-	69,3	5	2	406	409
5611 Schwabach West / Realschule	822	184	22,4	445	2	75,3	2	4	443	441
5612 Schwabach West / Realschule	724	147	20,3	372	-	70,8	7	6	365	366
5613 Schwabach Süd / Eschenbach Gymnasium	808	208	25,7	431	-	78,0	5	2	426	429
5614 Schwabach Süd / Eschenbach Gymnasium	801	207	25,8	390	-	73,4	2	4	388	386
5615 Schwabach Mitte / Berufsschule	761	168	22,1	374	-	70,3	8	5	366	369
5616 Schwabach Süd / Eschenbach Gymnasium	806	128	15,9	403	-	65,2	5	5	398	398
5617 Forstthof / Eschenbach Gymnasium	600	129	21,5	315	-	73,1	1	2	314	313
5618 Forstthof / Lebenshilfe	542	85	15,7	335	-	76,8	4	3	331	332
5619 Unterreichenbach	704	154	21,9	388	-	76,1	8	3	380	385
5620 Unterreichenbach	674	144	21,4	410	1	81,1	9	1	401	409
5621 Eichwasen	754	78	10,3	351	-	56,5	8	5	343	346
5622 Eichwasen	631	95	15,1	302	-	62,3	4	5	298	297
5623 Eichwasen	683	134	19,6	371	-	73,1	2	3	369	368
5624 Vogelherd	740	124	16,8	395	-	69,4	11	7	384	388
5625 Schwabach Nord / Christian-Maar-Schule	753	184	24,4	381	3	73,6	3	1	378	380
5626 Schwabach Nord / Christian-Maar-Schule	732	117	16,0	361	-	64,6	3	4	358	357
5627 Limbach / Nasbach	787	165	21,0	406	-	71,7	8	7	398	399
5628 Limbach / Nasbach	842	146	17,3	513	-	77,5	5	3	508	510
5629 Limbach / Nasbach	667	142	21,3	409	-	81,7	4	4	405	405
5630 Limbach / Nasbach	626	166	26,5	350	-	81,3	3	2	347	348
5631 Limbach / Nasbach	571	120	21,0	271	2	67,2	1	1	270	270
5632 Gartenheim	673	121	18,0	360	-	70,7	5	6	355	354
5633 Gartenheim	618	111	18,0	388	1	79,8	6	4	382	384
5634 Penzendorf	645	103	16,0	351	-	69,7	5	4	346	347
5635 Penzendorf	718	149	20,8	411	-	77,1	3	4	408	407
5636 Dietersdorf	633	90	14,2	426	-	80,9	2	2	424	424
5637 Wolkersdorf	727	149	20,5	410	-	76,0	3	2	407	408
5638 Wolkersdorf	737	199	27,0	412	2	81,5	2	2	410	410
5639 Wolkersdorf	704	154	21,9	417	-	80,2	1	1	416	416
5640 Wolkersdorf	739	158	21,4	413	-	76,4	6	7	407	406
5641 Wolkersdorf	715	125	17,5	416	1	74,8	2	2	414	414
60 Großreuth b. Schweinau	3 881	671	17,3	2 016	27	67,8	31	30	1 985	1 986
6050 Wallensteinstr., Edisonstr.	885	152	17,2	486	1	71,2	8	7	478	479
6051 Züricher Str., Elsa-Brändström-Str.	1 200	226	18,8	635	26	68,8	9	6	626	629
6052 Kattowitz Str., Dunantstr.	966	151	15,6	515	-	68,3	12	13	503	502
6053 Tillypark, Edisonstr.	830	142	17,1	380	-	62,2	2	4	378	376
61 Gebersdorf	3 382	666	19,7	1 821	3	72,6	26	24	1 795	1 797
6150 Gebersdorfer Str., Gutenstetter Str.	1 120	213	19,0	587	2	70,4	11	9	576	578
6151 Windsheimer Str., Bibertstr.	1 150	230	20,0	639	-	74,7	5	8	634	631
6152 Asbacher Str., Hainbergstr.	1 112	223	20,1	595	1	72,6	10	7	585	588
62 Gaismannshof	3 789	817	21,6	2 004	5	73,4	19	15	1 985	1 989
6250 Neustädter Str., Roßtaler Str.	909	253	27,8	449	-	76,0	7	7	442	442
6251 Paracelsusstr., Leubelfingstr.	1 236	238	19,3	726	3	76,9	7	4	719	722
6252 Bruckberger Str., Gaismannshofstr.	763	142	18,6	407	-	71,2	3	3	404	404
6253 Stübacher Str., Seebacher Str.	881	184	20,9	422	2	67,7	2	1	420	421

noch: Ergebnisse der Bundestagswahl 2009 im Wahlkreis 245 Nürnberg-Süd

Stat. Bezirke und Wahl- bezirke	gültige Erststimmen für						gültige Zweitstimmen für											
	CSU		SPD		Sonstige		CSU		SPD		FDP		GRÜNE		DIE LINKE		Sonstige	
	Zahl	%	Zahl	%	Zahl	%	Zahl	%	Zahl	%	Zahl	%	Zahl	%	Zahl	%	Zahl	%
	11	12	13	14	15	16	17	18	19	20	21	22	23	24	25	26	27	28
SC	5 967	39,1	4 304	28,2	4 994	32,7	5 184	33,8	3 650	23,8	2 113	13,8	1 720	11,2	1 389	9,1	1 261	8,2
5601	95	31,5	68	22,5	139	46,0	77	25,3	62	20,4	42	13,8	44	14,5	41	13,5	38	12,5
5602	85	30,8	78	28,3	113	40,9	71	25,6	57	20,6	37	13,4	48	17,3	33	11,9	31	11,2
5603	154	40,0	105	27,3	126	32,7	134	34,6	80	20,7	51	13,2	61	15,8	38	9,8	23	5,9
5604	161	40,1	116	28,9	124	30,9	141	34,8	118	29,1	57	14,1	36	8,9	28	6,9	25	6,2
5605	102	34,6	92	31,2	101	34,2	89	30,0	75	25,3	42	14,1	33	11,1	21	7,1	37	12,5
5606	111	37,6	96	32,5	88	29,8	97	32,8	84	28,4	36	12,2	27	9,1	35	11,8	17	5,7
5607	131	42,7	84	27,4	92	30,0	112	36,0	73	23,5	46	14,8	20	6,4	30	9,6	30	9,6
5608	122	37,1	93	28,3	114	34,7	107	32,2	77	23,2	49	14,8	33	9,9	29	8,7	37	11,1
5609	172	40,0	101	23,5	157	36,5	154	35,6	96	22,2	51	11,8	67	15,5	34	7,9	31	7,2
5610	140	34,5	122	30,0	144	35,5	121	29,6	111	27,1	51	12,5	54	13,2	44	10,8	28	6,8
5611	167	37,7	131	29,6	145	32,7	138	31,3	99	22,4	66	15,0	84	19,0	22	5,0	32	7,3
5612	161	44,1	91	24,9	113	31,0	147	40,2	79	21,6	47	12,8	43	11,7	32	8,7	18	4,9
5613	177	41,5	135	31,7	114	26,8	145	33,8	118	27,5	48	11,2	59	13,8	25	5,8	34	7,9
5614	165	42,5	88	22,7	135	34,8	141	36,5	74	19,2	76	19,7	51	13,2	21	5,4	23	6,0
5615	135	36,9	121	33,1	110	30,1	125	33,9	104	28,2	52	14,1	34	9,2	26	7,0	28	7,6
5616	176	44,2	95	23,9	127	31,9	147	36,9	81	20,4	54	13,6	46	11,6	39	9,8	31	7,8
5617	104	33,1	105	33,4	105	33,4	100	31,9	78	24,9	44	14,1	33	10,5	30	9,6	28	8,9
5618	144	43,5	74	22,4	113	34,1	126	38,0	68	20,5	38	11,4	21	6,3	35	10,5	44	13,3
5619	159	41,8	107	28,2	114	30,0	142	36,9	75	19,5	57	14,8	60	15,6	21	5,5	30	7,8
5620	186	46,4	82	20,4	133	33,2	154	37,7	67	16,4	68	16,6	44	10,8	33	8,1	43	10,5
5621	134	39,1	89	25,9	120	35,0	125	36,1	78	22,5	47	13,6	12	3,5	50	14,5	34	9,8
5622	133	44,6	76	25,5	89	29,9	123	41,4	59	19,9	31	10,4	22	7,4	39	13,1	23	7,7
5623	155	42,0	111	30,1	103	27,9	145	39,4	92	25,0	30	8,2	34	9,2	37	10,1	30	8,2
5624	137	35,7	118	30,7	129	33,6	118	30,4	103	26,5	39	10,1	31	8,0	71	18,3	26	6,7
5625	149	39,4	99	26,2	130	34,4	136	35,8	80	21,1	50	13,2	53	13,9	30	7,9	31	8,2
5626	129	36,0	103	28,8	126	35,2	109	30,5	97	27,2	43	12,0	50	14,0	33	9,2	25	7,0
5627	157	39,4	123	30,9	118	29,6	134	33,6	103	25,8	50	12,5	40	10,0	40	10,0	32	8,0
5628	195	38,4	157	30,9	156	30,7	177	34,7	124	24,3	61	12,0	60	11,8	48	9,4	40	7,8
5629	144	35,6	130	32,1	131	32,3	109	26,9	112	27,7	58	14,3	52	12,8	34	8,4	40	9,9
5630	130	37,5	116	33,4	101	29,1	104	29,9	90	25,9	60	17,2	55	15,8	14	4,0	25	7,2
5631	92	34,1	70	25,9	108	40,0	75	27,8	68	25,2	43	15,9	28	10,4	23	8,5	33	12,2
5632	98	27,6	145	40,8	112	31,5	89	25,1	126	35,6	45	12,7	29	8,2	35	9,9	30	8,5
5633	146	38,2	126	33,0	110	28,8	139	36,2	99	25,8	35	9,1	45	11,7	31	8,1	35	9,1
5634	133	38,4	103	29,8	110	31,8	107	30,8	98	28,2	45	13,0	27	7,8	32	9,2	38	11,0
5635	165	40,4	112	27,5	131	32,1	142	34,9	105	25,8	57	14,0	36	8,8	31	7,6	36	8,8
5636	182	42,9	88	20,8	154	36,3	163	38,4	72	17,0	65	15,3	35	8,3	62	14,6	27	6,4
5637	166	40,8	106	26,0	135	33,2	146	35,8	88	21,6	68	16,7	39	9,6	38	9,3	29	7,1
5638	167	40,7	117	28,5	126	30,7	136	33,2	101	24,6	77	18,8	43	10,5	27	6,6	26	6,3
5639	188	45,2	108	26,0	120	28,8	167	40,1	91	21,9	71	17,1	47	11,3	18	4,3	22	5,3
5640	165	40,5	99	24,3	143	35,1	137	33,7	85	20,9	70	17,2	37	9,1	37	9,1	40	9,9
5641	155	37,4	124	30,0	135	32,6	135	32,6	103	24,9	56	13,5	47	11,4	42	10,1	31	7,5
60	823	41,5	570	28,7	592	29,8	716	36,1	468	23,6	239	12,0	171	8,6	191	9,6	201	10,1
6050	210	43,9	124	25,9	144	30,1	182	38,0	101	21,1	46	9,6	58	12,1	43	9,0	49	10,2
6051	295	47,1	151	24,1	180	28,8	264	42,0	129	20,5	90	14,3	40	6,4	61	9,7	45	7,2
6052	190	37,8	162	32,2	151	30,0	159	31,7	132	26,3	49	9,8	37	7,4	59	11,8	66	13,1
6053	128	33,9	133	35,2	117	31,0	111	29,5	106	28,2	54	14,4	36	9,6	28	7,4	41	10,9
61	770	42,9	567	31,6	458	25,5	682	38,0	459	25,5	195	10,9	172	9,6	146	8,1	143	8,0
6150	249	43,2	182	31,6	145	25,2	219	37,9	148	25,6	63	10,9	53	9,2	49	8,5	46	8,0
6151	261	41,2	209	33,0	164	25,9	224	35,5	157	24,9	71	11,3	80	12,7	56	8,9	43	6,8
6152	260	44,4	176	30,1	149	25,5	239	40,6	154	26,2	61	10,4	39	6,6	41	7,0	54	9,2
62	749	37,7	635	32,0	601	30,3	675	33,9	510	25,6	238	12,0	246	12,4	159	8,0	161	8,1
6250	170	38,5	147	33,3	125	28,3	142	32,1	114	25,8	63	14,3	60	13,6	36	8,1	27	6,1
6251	259	36,0	238	33,1	222	30,9	239	33,1	181	25,1	84	11,6	92	12,7	70	9,7	56	7,8
6252	156	38,6	124	30,7	124	30,7	148	36,6	103	25,5	47	11,6	45	11,1	27	6,7	34	8,4
6253	164	39,0	126	30,0	130	31,0	146	34,7	112	26,6	44	10,5	49	11,6	26	6,2	44	10,5

noch: Ergebnisse der Bundestagswahl 2009 im Wahlkreis 245 Nürnberg-Süd

Stat. Bezirke und Wahl- bezirke	von den sonstigen gültigen Erststimmen entfielen auf													
	FDP		GRÜNE		DIE LINKE		NPD		MLPD ⁴⁾		PIRATEN		RRP	
	Zahl	%	Zahl	%	Zahl	%	Zahl	%	Zahl	%	Zahl	%	Zahl	%
	29	30	31	32	33	34	35	36	37	38	39	40	41	42
SC	1 479	9,7	1 625	10,6	1 219	8,0	278	1,8	-	-	315	2,1	78	0,5
5601	30	9,9	45	14,9	37	12,3	5	1,7	-	-	19	6,3	3	1,0
5602	23	8,3	41	14,9	30	10,9	10	3,6	-	-	8	2,9	1	0,4
5603	36	9,4	53	13,8	29	7,5	5	1,3	-	-	2	0,5	1	0,3
5604	41	10,2	43	10,7	25	6,2	7	1,7	-	-	5	1,2	3	0,7
5605	30	10,2	31	10,5	18	6,1	8	2,7	-	-	11	3,7	3	1,0
5606	23	7,8	23	7,8	31	10,5	3	1,0	-	-	4	1,4	4	1,4
5607	36	11,7	18	5,9	26	8,5	1	0,3	-	-	10	3,3	1	0,3
5608	31	9,4	34	10,3	27	8,2	10	3,0	-	-	11	3,3	1	0,3
5609	42	9,8	67	15,6	37	8,6	4	0,9	-	-	6	1,4	1	0,2
5610	36	8,9	54	13,3	41	10,1	6	1,5	-	-	5	1,2	2	0,5
5611	40	9,0	71	16,0	20	4,5	3	0,7	-	-	10	2,3	1	0,2
5612	30	8,2	46	12,6	24	6,6	2	0,5	-	-	11	3,0	-	-
5613	31	7,3	47	11,0	19	4,5	10	2,3	-	-	6	1,4	1	0,2
5614	61	15,7	44	11,3	18	4,6	3	0,8	-	-	7	1,8	2	0,5
5615	39	10,7	34	9,3	23	6,3	3	0,8	-	-	8	2,2	3	0,8
5616	40	10,1	38	9,5	34	8,5	7	1,8	-	-	7	1,8	1	0,3
5617	37	11,8	28	8,9	24	7,6	9	2,9	-	-	6	1,9	1	0,3
5618	31	9,4	25	7,6	31	9,4	9	2,7	-	-	15	4,5	2	0,6
5619	35	9,2	42	11,1	22	5,8	5	1,3	-	-	7	1,8	3	0,8
5620	38	9,5	51	12,7	28	7,0	5	1,2	-	-	11	2,7	-	-
5621	35	10,2	14	4,1	49	14,3	14	4,1	-	-	5	1,5	3	0,9
5622	30	10,1	17	5,7	32	10,7	6	2,0	-	-	-	-	4	1,3
5623	28	7,6	24	6,5	38	10,3	3	0,8	-	-	8	2,2	2	0,5
5624	30	7,8	31	8,1	54	14,1	5	1,3	-	-	9	2,3	-	-
5625	38	10,1	56	14,8	25	6,6	5	1,3	-	-	6	1,6	-	-
5626	28	7,8	53	14,8	26	7,3	7	2,0	-	-	10	2,8	2	0,6
5627	26	6,5	37	9,3	37	9,3	6	1,5	-	-	11	2,8	1	0,3
5628	33	6,5	52	10,2	48	9,4	10	2,0	-	-	11	2,2	2	0,4
5629	45	11,1	44	10,9	28	6,9	6	1,5	-	-	8	2,0	-	-
5630	40	11,5	40	11,5	11	3,2	4	1,2	-	-	3	0,9	3	0,9
5631	32	11,9	31	11,5	23	8,5	11	4,1	-	-	8	3,0	3	1,1
5632	36	10,1	32	9,0	30	8,5	8	2,3	-	-	6	1,7	-	-
5633	26	6,8	35	9,2	26	6,8	12	3,1	-	-	6	1,6	5	1,3
5634	23	6,6	30	8,7	40	11,6	9	2,6	-	-	6	1,7	2	0,6
5635	46	11,3	37	9,1	30	7,4	8	2,0	-	-	4	1,0	6	1,5
5636	42	9,9	46	10,8	53	12,5	5	1,2	-	-	7	1,7	1	0,2
5637	56	13,8	36	8,8	30	7,4	7	1,7	-	-	6	1,5	-	-
5638	43	10,5	47	11,5	17	4,1	4	1,0	-	-	9	2,2	6	1,5
5639	47	11,3	45	10,8	15	3,6	7	1,7	-	-	4	1,0	2	0,5
5640	52	12,8	37	9,1	33	8,1	10	2,5	-	-	9	2,2	2	0,5
5641	33	8,0	46	11,1	30	7,2	16	3,9	-	-	10	2,4	-	-
60	156	7,9	129	6,5	177	8,9	60	3,0	-	-	47	2,4	23	1,2
6050	26	5,4	40	8,4	46	9,6	17	3,6	-	-	10	2,1	5	1,0
6051	57	9,1	35	5,6	52	8,3	15	2,4	-	-	13	2,1	8	1,3
6052	27	5,4	30	6,0	54	10,7	20	4,0	-	-	14	2,8	6	1,2
6053	46	12,2	24	6,3	25	6,6	8	2,1	-	-	10	2,6	4	1,1
61	119	6,6	140	7,8	125	7,0	31	1,7	-	-	32	1,8	11	0,6
6150	37	6,4	38	6,6	43	7,5	10	1,7	-	-	9	1,6	8	1,4
6151	43	6,8	62	9,8	39	6,2	8	1,3	-	-	10	1,6	2	0,3
6152	39	6,7	40	6,8	43	7,4	13	2,2	-	-	13	2,2	1	0,2
62	169	8,5	173	8,7	157	7,9	45	2,3	-	-	43	2,2	14	0,7
6250	35	7,9	36	8,1	36	8,1	7	1,6	-	-	6	1,4	5	1,1
6251	64	8,9	69	9,6	59	8,2	9	1,3	-	-	17	2,4	4	0,6
6252	38	9,4	29	7,2	29	7,2	12	3,0	-	-	14	3,5	2	0,5
6253	32	7,6	39	9,3	33	7,9	17	4,0	-	-	6	1,4	3	0,7

noch: Ergebnisse der Bundestagswahl 2009 im Wahlkreis 245 Nürnberg-Süd

Stat. Bezirke und Wahl- bezirke	von den sonstigen gültigen Zweitstimmen entfielen auf													
	NPD		REP		FAMILIE		BP		PBC		BüSo		MLPD	
	Zahl	%	Zahl	%	Zahl	%	Zahl	%	Zahl	%	Zahl	%	Zahl	%
	43	44	45	46	47	48	49	50	51	52	53	54	55	56
SC	210	1,4	85	0,6	93	0,6	39	0,3	39	0,3	5	0,0	6	0,0
5601	4	1,3	2	0,7	1	0,3	2	0,7	1	0,3	-	-	-	-
5602	9	3,2	-	-	2	0,7	1	0,4	-	-	-	-	-	-
5603	8	2,1	-	-	4	1,0	1	0,3	-	-	-	-	-	-
5604	8	2,0	-	-	3	0,7	1	0,2	-	-	-	-	1	0,2
5605	4	1,3	4	1,3	1	0,3	1	0,3	-	-	-	-	-	-
5606	1	0,3	-	-	3	1,0	-	-	-	-	-	-	-	-
5607	1	0,3	1	0,3	-	-	-	-	-	-	1	0,3	1	0,3
5608	6	1,8	2	0,6	5	1,5	-	-	2	0,6	1	0,3	-	-
5609	5	1,2	-	-	2	0,5	-	-	2	0,5	-	-	-	-
5610	6	1,5	2	0,5	3	0,7	1	0,2	1	0,2	-	-	-	-
5611	2	0,5	3	0,7	2	0,5	2	0,5	-	-	-	-	-	-
5612	1	0,3	-	-	2	0,5	-	-	1	0,3	-	-	-	-
5613	8	1,9	1	0,2	2	0,5	-	-	1	0,2	-	-	-	-
5614	3	0,8	-	-	2	0,5	2	0,5	1	0,3	-	-	-	-
5615	3	0,8	3	0,8	1	0,3	1	0,3	1	0,3	-	-	-	-
5616	6	1,5	4	1,0	3	0,8	1	0,3	3	0,8	-	-	1	0,3
5617	4	1,3	3	1,0	3	1,0	-	-	1	0,3	-	-	-	-
5618	7	2,1	2	0,6	5	1,5	2	0,6	-	-	2	0,6	-	-
5619	2	0,5	1	0,3	4	1,0	-	-	1	0,3	-	-	-	-
5620	4	1,0	5	1,2	7	1,7	-	-	2	0,5	-	-	-	-
5621	10	2,9	3	0,9	2	0,6	-	-	2	0,6	1	0,3	-	-
5622	3	1,0	7	2,4	1	0,3	1	0,3	-	-	-	-	1	0,3
5623	2	0,5	2	0,5	3	0,8	1	0,3	1	0,3	-	-	-	-
5624	5	1,3	-	-	5	1,3	2	0,5	-	-	-	-	-	-
5625	4	1,1	-	-	3	0,8	1	0,3	1	0,3	-	-	-	-
5626	4	1,1	3	0,8	-	-	2	0,6	-	-	-	-	-	-
5627	5	1,3	1	0,3	2	0,5	-	-	1	0,3	-	-	-	-
5628	5	1,0	7	1,4	-	-	-	-	1	0,2	-	-	1	0,2
5629	6	1,5	2	0,5	1	0,2	3	0,7	1	0,2	-	-	-	-
5630	4	1,1	-	-	1	0,3	2	0,6	3	0,9	-	-	-	-
5631	11	4,1	2	0,7	1	0,4	-	-	2	0,7	-	-	-	-
5632	4	1,1	4	1,1	3	0,8	-	-	2	0,6	-	-	-	-
5633	12	3,1	1	0,3	3	0,8	-	-	-	-	-	-	-	-
5634	5	1,4	4	1,2	2	0,6	3	0,9	-	-	-	-	-	-
5635	4	1,0	4	1,0	3	0,7	4	1,0	1	0,2	-	-	-	-
5636	3	0,7	2	0,5	-	-	-	-	1	0,2	-	-	-	-
5637	3	0,7	-	-	2	0,5	2	0,5	1	0,2	-	-	-	-
5638	5	1,2	2	0,5	1	0,2	-	-	1	0,2	-	-	-	-
5639	6	1,4	1	0,2	1	0,2	-	-	2	0,5	-	-	-	-
5640	8	2,0	5	1,2	2	0,5	2	0,5	2	0,5	-	-	1	0,2
5641	9	2,2	2	0,5	2	0,5	1	0,2	-	-	-	-	-	-
60	48	2,4	11	0,6	16	0,8	5	0,3	-	-	1	0,1	1	0,1
6050	10	2,1	6	1,3	1	0,2	-	-	-	-	1	0,2	-	-
6051	13	2,1	3	0,5	1	0,2	1	0,2	-	-	-	-	1	0,2
6052	17	3,4	2	0,4	9	1,8	1	0,2	-	-	-	-	-	-
6053	8	2,1	-	-	5	1,3	3	0,8	-	-	-	-	-	-
61	26	1,4	11	0,6	16	0,9	1	0,1	1	0,1	1	0,1	-	-
6150	6	1,0	3	0,5	7	1,2	-	-	-	-	1	0,2	-	-
6151	8	1,3	4	0,6	2	0,3	-	-	-	-	-	-	-	-
6152	12	2,0	4	0,7	7	1,2	1	0,2	1	0,2	-	-	-	-
62	33	1,7	14	0,7	11	0,6	3	0,2	2	0,1	-	-	1	0,1
6250	3	0,7	3	0,7	5	1,1	-	-	-	-	-	-	-	-
6251	9	1,2	4	0,6	3	0,4	1	0,1	2	0,3	-	-	1	0,1
6252	8	2,0	2	0,5	1	0,2	1	0,2	-	-	-	-	-	-
6253	13	3,1	5	1,2	2	0,5	1	0,2	-	-	-	-	-	-

noch: Ergebnisse der Bundestagswahl 2009 im Wahlkreis 245 Nürnberg-Süd

Stat. Bezirke und Wahl- bezirke	von den sonstigen gültigen Zweitstimmen entfielen auf													
	CM		DVU		VIOLETTE		Tierschutz		ödp		PIRATEN		RRP	
	Zahl	%	Zahl	%	Zahl	%	Zahl	%	Zahl	%	Zahl	%	Zahl	%
	57	58	59	60	61	62	63	64	65	66	67	68	69	70
SC	9	0,1	9	0,1	55	0,4	97	0,6	87	0,6	419	2,7	108	0,7
5601	-	-	-	-	1	0,3	1	0,3	2	0,7	20	6,6	4	1,3
5602	-	-	-	-	1	0,4	6	2,2	-	-	10	3,6	2	0,7
5603	-	-	-	-	-	-	-	-	1	0,3	6	1,6	3	0,8
5604	-	-	-	-	2	0,5	3	0,7	-	-	6	1,5	1	0,2
5605	-	-	1	0,3	6	2,0	8	2,7	2	0,7	6	2,0	4	1,3
5606	-	-	-	-	-	-	-	-	2	0,7	10	3,4	1	0,3
5607	-	-	2	0,6	4	1,3	2	0,6	1	0,3	14	4,5	3	1,0
5608	-	-	-	-	1	0,3	3	0,9	5	1,5	11	3,3	1	0,3
5609	1	0,2	-	-	1	0,2	5	1,2	6	1,4	5	1,2	4	0,9
5610	-	-	-	-	1	0,2	-	-	-	-	10	2,4	4	1,0
5611	-	-	-	-	1	0,2	2	0,5	3	0,7	12	2,7	5	1,1
5612	-	-	-	-	1	0,3	-	-	-	-	13	3,6	-	-
5613	1	0,2	1	0,2	1	0,2	5	1,2	3	0,7	9	2,1	2	0,5
5614	-	-	-	-	1	0,3	4	1,0	1	0,3	7	1,8	2	0,5
5615	1	0,3	-	-	2	0,5	2	0,5	1	0,3	12	3,3	1	0,3
5616	-	-	-	-	-	-	1	0,3	2	0,5	9	2,3	1	0,3
5617	1	0,3	-	-	1	0,3	3	1,0	2	0,6	6	1,9	4	1,3
5618	-	-	-	-	2	0,6	2	0,6	5	1,5	15	4,5	2	0,6
5619	-	-	-	-	4	1,0	2	0,5	1	0,3	11	2,9	4	1,0
5620	-	-	-	-	3	0,7	1	0,2	5	1,2	16	3,9	-	-
5621	-	-	-	-	2	0,6	3	0,9	1	0,3	9	2,6	1	0,3
5622	-	-	-	-	-	-	1	0,3	3	1,0	3	1,0	3	1,0
5623	-	-	-	-	2	0,5	-	-	2	0,5	13	3,5	4	1,1
5624	-	-	1	0,3	1	0,3	3	0,8	2	0,5	7	1,8	-	-
5625	1	0,3	2	0,5	-	-	4	1,1	2	0,5	13	3,4	-	-
5626	-	-	-	-	1	0,3	-	-	-	-	13	3,6	2	0,6
5627	-	-	-	-	2	0,5	1	0,3	2	0,5	17	4,3	1	0,3
5628	1	0,2	-	-	2	0,4	2	0,4	2	0,4	15	2,9	4	0,8
5629	-	-	-	-	5	1,2	2	0,5	4	1,0	11	2,7	5	1,2
5630	2	0,6	-	-	1	0,3	2	0,6	2	0,6	4	1,1	4	1,1
5631	-	-	-	-	-	-	1	0,4	2	0,7	11	4,1	3	1,1
5632	-	-	-	-	1	0,3	3	0,8	1	0,3	9	2,5	3	0,8
5633	-	-	-	-	-	-	2	0,5	1	0,3	11	2,9	5	1,3
5634	-	-	-	-	1	0,3	5	1,4	3	0,9	13	3,7	2	0,6
5635	1	0,2	-	-	1	0,2	5	1,2	3	0,7	3	0,7	7	1,7
5636	-	-	-	-	-	-	3	0,7	8	1,9	8	1,9	2	0,5
5637	-	-	1	0,2	1	0,2	6	1,5	2	0,5	11	2,7	-	-
5638	-	-	-	-	1	0,2	-	-	-	-	10	2,4	6	1,5
5639	-	-	-	-	-	-	-	-	1	0,2	8	1,9	3	0,7
5640	-	-	-	-	-	-	2	0,5	3	0,7	10	2,5	5	1,2
5641	-	-	1	0,2	1	0,2	2	0,5	1	0,2	12	2,9	-	-
60	2	0,1	2	0,1	-	-	16	0,8	11	0,6	69	3,5	19	1,0
6050	-	-	1	0,2	-	-	6	1,3	1	0,2	17	3,5	6	1,3
6051	-	-	1	0,2	-	-	4	0,6	1	0,2	14	2,2	6	1,0
6052	-	-	-	-	-	-	3	0,6	5	1,0	24	4,8	5	1,0
6053	2	0,5	-	-	-	-	3	0,8	4	1,1	14	3,7	2	0,5
61	2	0,1	-	-	2	0,1	9	0,5	11	0,6	44	2,4	19	1,1
6150	1	0,2	-	-	1	0,2	5	0,9	2	0,3	7	1,2	13	2,2
6151	-	-	-	-	-	-	1	0,2	6	1,0	19	3,0	3	0,5
6152	1	0,2	-	-	1	0,2	3	0,5	3	0,5	18	3,1	3	0,5
62	-	-	-	-	1	0,1	21	1,1	13	0,7	47	2,4	15	0,8
6250	-	-	-	-	-	-	2	0,5	3	0,7	5	1,1	6	1,4
6251	-	-	-	-	1	0,1	5	0,7	8	1,1	19	2,6	3	0,4
6252	-	-	-	-	-	-	5	1,2	2	0,5	12	3,0	3	0,7
6253	-	-	-	-	-	-	9	2,1	-	-	11	2,6	3	0,7

noch: Ergebnisse der Bundestagswahl 2009 im Wahlkreis 245 Nürnberg-Süd

Statistische Bezirke und Wahlbezirke	Wahlberechtigte			Wählerinnen und Wähler		Wahlbeteiligung ³⁾	ungültige		gültige	
	insgesamt ²⁾	dar. mit Wahrschein		insgesamt	dar. mit Wahrschein		Erst-	Zweit-	Erst-	Zweit-
		Zahl	%			Stimmen				
	1	2	3	4	5	6	7	8	9	10
63 Höfen	2 171	374	17,2	1 082	1	66,3	13	13	1 069	1 069
6350 Karl-Martell-Str., Dagobertstr.	633	99	15,6	309	-	63,8	2	1	307	308
6351 Proeslerstr., Virnsberger Str.	977	191	19,5	466	1	66,3	7	8	459	458
6352 Höfen	561	84	15,0	307	-	69,1	4	4	303	303
96 Fischbach	3 904	901	23,1	2 106	1	76,0	27	23	2 079	2 083
9650 Flachsroststr., Augrabene	1 049	302	28,8	591	-	83,9	3	2	588	589
9651 Am Bauernfeld, Nestroyst.	983	188	19,1	521	1	71,2	3	3	518	518
9652 Regensburger Str., Puschkinstr.	949	193	20,3	520	-	74,3	12	9	508	511
9653 Fischbacher Hauptstr., Birnthon	923	218	23,6	474	-	74,0	9	9	465	465
97 Brunn	660	122	18,5	418	-	81,0	9	5	409	413
9750 Brunn, Netzstall	660	122	18,5	418	-	81,0	9	5	409	413
99 Briefwahl Nürnberg-Süd	-	-	-	25 765	25 765	-	326	187	25 439	25 578
9916 Briefwahl 9916	-	-	-	720	720	-	9	3	711	717
9917 Briefwahl 9917	-	-	-	971	971	-	12	9	959	962
9918 Briefwahl 9918	-	-	-	905	905	-	15	9	890	896
9919 Briefwahl 9919	-	-	-	566	566	-	7	4	559	562
9920 Briefwahl 9920	-	-	-	686	686	-	5	5	681	681
9921 Briefwahl 9921	-	-	-	563	563	-	12	8	551	555
9933 Briefwahl 9933	-	-	-	917	917	-	8	5	909	912
9934 Briefwahl 9934	-	-	-	1 045	1 045	-	13	9	1 032	1 036
9935 Briefwahl 9935	-	-	-	840	840	-	9	5	831	835
9936 Briefwahl 9936	-	-	-	860	860	-	10	2	850	858
9937 Briefwahl 9937	-	-	-	917	917	-	22	15	895	902
9938 Briefwahl 9938	-	-	-	952	952	-	13	10	939	942
9939 Briefwahl 9939	-	-	-	1 024	1 024	-	15	14	1 009	1 010
9940 Briefwahl 9940	-	-	-	744	744	-	12	11	732	733
9941 Briefwahl 9941	-	-	-	994	994	-	37	17	957	977
9942 Briefwahl 9942	-	-	-	735	735	-	5	2	730	733
9943 Briefwahl 9943	-	-	-	1 014	1 014	-	14	5	1 000	1 009
9944 Briefwahl 9944	-	-	-	977	977	-	11	2	966	975
9945 Briefwahl 9945	-	-	-	714	714	-	9	2	705	712
9946 Briefwahl 9946	-	-	-	826	826	-	-	-	826	826
9947 Briefwahl 9947	-	-	-	819	819	-	6	4	813	815
9948 Briefwahl 9948	-	-	-	1 035	1 035	-	5	4	1 030	1 031
9949 Briefwahl 9949	-	-	-	883	883	-	12	7	871	876
9950 Briefwahl 9950	-	-	-	1 072	1 072	-	14	5	1 058	1 067
9951 Briefwahl 9951	-	-	-	981	981	-	8	12	973	969
9952 Briefwahl 9952	-	-	-	1 044	1 044	-	16	6	1 028	1 038
9953 Briefwahl 9953	-	-	-	1 002	1 002	-	10	5	992	997
9954 Briefwahl 9954	-	-	-	963	963	-	7	3	956	960
9973 Briefwahl 9973	-	-	-	996	996	-	10	4	986	992
99 Briefwahl Schwabach	-	-	-	5 266	5 266	-	41	24	5 225	5 242
9991 Briefwahl Schwabach I	-	-	-	700	700	-	10	4	690	696
9992 Briefwahl Schwabach II	-	-	-	663	663	-	3	2	660	661
9993 Briefwahl Schwabach III	-	-	-	690	690	-	4	2	686	688
9994 Briefwahl Schwabach IV	-	-	-	672	672	-	3	1	669	671
9995 Briefwahl Schwabach V	-	-	-	603	603	-	5	4	598	599
9996 Briefwahl Schwabach VI	-	-	-	696	696	-	4	3	692	693
9997 Briefwahl Schwabach VII	-	-	-	656	656	-	6	4	650	652
9998 Briefwahl Schwabach VIII	-	-	-	586	586	-	6	4	580	582
Wahlkreis Nürnberg-Süd (245), Urnenwahl	184 672	32 874	17,8	93 755	170	67,6	1 322	1 160	92 433	92 595
Wahlkreis Nürnberg-Süd (245), Briefwahl	-	-	-	31 031	31 031	-	367	211	30 664	30 820
Wahlkreis Nürnberg-Süd (245)	184 672	32 874	17,8	124 786	31 201	67,6	1 689	1 371	123 097	123 415
Stadt Schwabach, Urnenwahl	29 192	5 700	19,5	15 465	16	71,0	200	148	15 265	15 317
Stadt Schwabach, Briefwahl	-	-	-	5 266	5 266	-	41	24	5 225	5 242
Stadt Schwabach	29 192	5 700	19,5	20 731	5 282	71,0	241	172	20 490	20 559
Stadt Nürnberg, Urnenwahl	345 218	69 173	20,0	173 499	499	69,3	2 273	1 949	171 226	171 550
Stadt Nürnberg, Briefwahl	-	-	-	65 710	65 710	-	747	440	64 963	65 270
Stadt Nürnberg	345 218	69 173	20,0	239 209	66 209	69,3	3 020	2 389	236 189	236 820

noch: Ergebnisse der Bundestagswahl 2009 im Wahlkreis 245 Nürnberg-Süd

Stat. Bezirke und Wahl- bezirke	gültige Erststimmen für						gültige Zweitstimmen für											
	CSU		SPD		Sonstige		CSU		SPD		FDP		GRÜNE		DIE LINKE		Sonstige	
	Zahl	%	Zahl	%	Zahl	%	Zahl	%	Zahl	%	Zahl	%	Zahl	%	Zahl	%	Zahl	%
	11	12	13	14	15	16	17	18	19	20	21	22	23	24	25	26	27	28
63	443	41,4	276	25,8	350	32,7	408	38,2	240	22,5	124	11,6	89	8,3	101	9,4	107	10,0
6350	127	41,4	80	26,1	100	32,6	107	34,7	76	24,7	37	12,0	25	8,1	34	11,0	29	9,4
6351	187	40,7	115	25,1	157	34,2	173	37,8	103	22,5	58	12,7	34	7,4	45	9,8	45	9,8
6352	129	42,6	81	26,7	93	30,7	128	42,2	61	20,1	29	9,6	30	9,9	22	7,3	33	10,9
96	895	43,0	557	26,8	627	30,2	707	33,9	449	21,6	363	17,4	245	11,8	137	6,6	182	8,7
9650	254	43,2	157	26,7	177	30,1	178	30,2	121	20,5	125	21,2	87	14,8	33	5,6	45	7,6
9651	216	41,7	148	28,6	154	29,7	185	35,7	127	24,5	69	13,3	60	11,6	34	6,6	43	8,3
9652	211	41,5	145	28,5	152	29,9	184	36,0	113	22,1	77	15,1	55	10,8	34	6,7	48	9,4
9653	214	46,0	107	23,0	144	31,0	160	34,4	88	18,9	92	19,8	43	9,2	36	7,7	46	9,9
97	197	48,2	105	25,7	107	26,2	147	35,6	79	19,1	82	19,9	52	12,6	17	4,1	36	8,7
9750	197	48,2	105	25,7	107	26,2	147	35,6	79	19,1	82	19,9	52	12,6	17	4,1	36	8,7
99	9 920	39,0	7 325	28,8	8 194	32,2	9 326	36,5	6 044	23,6	3 163	12,4	2 716	10,6	2 042	8,0	2 287	8,9
9916	246	34,6	220	30,9	245	34,5	241	33,6	178	24,8	74	10,3	99	13,8	70	9,8	55	7,7
9917	261	27,2	331	34,5	367	38,3	253	26,3	258	26,8	89	9,3	118	12,3	132	13,7	112	11,6
9918	265	29,8	235	26,4	390	43,8	259	28,9	198	22,1	103	11,5	113	12,6	111	12,4	112	12,5
9919	193	34,5	170	30,4	196	35,1	178	31,7	142	25,3	47	8,4	50	8,9	60	10,7	85	15,1
9920	260	38,2	174	25,6	247	36,3	244	35,8	139	20,4	84	12,3	74	10,9	58	8,5	82	12,0
9921	177	32,1	157	28,5	217	39,4	171	30,8	125	22,5	61	11,0	65	11,7	62	11,2	71	12,8
9933	283	31,1	350	38,5	276	30,4	277	30,4	300	32,9	84	9,2	69	7,6	89	9,8	93	10,2
9934	380	36,8	350	33,9	302	29,3	355	34,3	285	27,5	106	10,2	107	10,3	94	9,1	89	8,6
9935	348	41,9	256	30,8	227	27,3	328	39,3	227	27,2	78	9,3	61	7,3	73	8,7	68	8,1
9936	363	42,7	235	27,6	252	29,6	330	38,5	196	22,8	137	16,0	99	11,5	45	5,2	51	5,9
9937	394	44,0	261	29,2	240	26,8	360	39,9	212	23,5	120	13,3	85	9,4	56	6,2	69	7,6
9938	361	38,4	281	29,9	297	31,6	349	37,0	247	26,2	92	9,8	90	9,6	73	7,7	91	9,7
9939	379	37,6	326	32,3	304	30,1	352	34,9	262	25,9	124	12,3	134	13,3	65	6,4	73	7,2
9940	240	32,8	217	29,6	275	37,6	232	31,7	180	24,6	73	10,0	47	6,4	85	11,6	116	15,8
9941	292	30,5	414	43,3	251	26,2	299	30,6	378	38,7	57	5,8	69	7,1	94	9,6	80	8,2
9942	342	46,8	146	20,0	242	33,2	314	42,8	118	16,1	125	17,1	80	10,9	46	6,3	50	6,8
9943	438	43,8	257	25,7	305	30,5	393	38,9	208	20,6	162	16,1	115	11,4	60	5,9	71	7,0
9944	400	41,4	241	24,9	325	33,6	383	39,3	207	21,2	118	12,1	97	9,9	88	9,0	82	8,4
9945	297	42,1	177	25,1	231	32,8	281	39,5	144	20,2	106	14,9	78	11,0	56	7,9	47	6,6
9946	382	46,2	195	23,6	249	30,1	347	42,0	152	18,4	136	16,5	97	11,7	45	5,4	49	5,9
9947	310	38,1	224	27,6	279	34,3	300	36,8	180	22,1	101	12,4	76	9,3	67	8,2	91	11,2
9948	462	44,9	265	25,7	303	29,4	436	42,3	203	19,7	143	13,9	116	11,3	62	6,0	71	6,9
9949	383	44,0	225	25,8	263	30,2	361	41,2	185	21,1	127	14,5	96	11,0	48	5,5	59	6,7
9950	444	42,0	306	28,9	308	29,1	397	37,2	263	24,6	153	14,3	98	9,2	62	5,8	94	8,8
9951	424	43,6	272	28,0	277	28,5	401	41,4	217	22,4	92	9,5	87	9,0	81	8,4	91	9,4
9952	427	41,5	281	27,3	320	31,1	409	39,4	220	21,2	135	13,0	129	12,4	66	6,4	79	7,6
9953	407	41,0	275	27,7	310	31,3	376	37,7	217	21,8	129	12,9	117	11,7	79	7,9	79	7,9
9954	370	38,7	259	27,1	327	34,2	354	36,9	211	22,0	121	12,6	114	11,9	68	7,1	92	9,6
9973	392	39,8	225	22,8	369	37,4	346	34,9	192	19,4	186	18,8	136	13,7	47	4,7	85	8,6
99	2 269	43,4	1 185	22,7	1 771	33,9	2 135	40,7	986	18,8	752	14,3	628	12,0	364	6,9	377	7,2
9991	288	41,7	161	23,3	241	34,9	287	41,2	141	20,3	77	11,1	84	12,1	55	7,9	52	7,5
9992	275	41,7	136	20,6	249	37,7	263	39,8	117	17,7	94	14,2	84	12,7	47	7,1	56	8,5
9993	340	49,6	139	20,3	207	30,2	318	46,2	117	17,0	108	15,7	84	12,2	29	4,2	32	4,7
9994	275	41,1	159	23,8	235	35,1	269	40,1	131	19,5	91	13,6	68	10,1	56	8,3	56	8,3
9995	255	42,6	127	21,2	216	36,1	239	39,9	100	16,7	86	14,4	73	12,2	56	9,3	45	7,5
9996	308	44,5	149	21,5	235	34,0	270	39,0	129	18,6	105	15,2	83	12,0	36	5,2	70	10,1
9997	263	40,5	176	27,1	211	32,5	247	37,9	133	20,4	101	15,5	79	12,1	54	8,3	38	5,8
9998	265	45,7	138	23,8	177	30,5	242	41,6	118	20,3	90	15,5	73	12,5	31	5,3	28	4,8
UW (245)	35 330	38,2	28 649	31,0	28 454	30,8	31 184	33,7	23 736	25,6	10 677	11,5	8 866	9,6	9 292	10,0	8 840	9,6
BW (245)	12 189	39,8	8 510	27,8	9 965	32,4	11 461	37,2	7 030	22,8	3 915	12,7	3 344	10,9	2 406	7,8	2 664	8,6
insg. (245)	47 519	38,6	37 159	30,2	38 419	31,2	42 645	34,6	30 766	24,9	14 592	11,8	12 210	9,9	11 698	9,5	11 504	9,3
UW (SC)	5 967	39,1	4 304	28,2	4 994	32,7	5 184	33,8	3 650	23,8	2 113	13,8	1 720	11,2	1 389	9,1	1 261	8,2
BW (SC)	2 269	43,4	1 185	22,7	1 771	33,9	2 135	40,7	986	18,8	752	14,3	628	12,0	364	6,9	377	7,2
insg. (SC)	8 236	40,2	5 489	26,8	6 765	33,0	7 319	35,6	4 636	22,5	2 865	13,9	2 348	11,4	1 753	8,5	1 638	8,0
UW (Nbg)	62 642	36,6	54 966	32,1	53 618	31,3	52 914	30,8	42 212	24,6	20 897	12,2	21 626	12,6	17 509	10,2	16 392	9,6
BW (Nbg)	25 584	39,4	17 950	27,6	21 429	33,0	22 506	34,5	13 669	20,9	9 358	14,3	9 170	14,0	4 990	7,6	5 577	8,5
insg. (Nbg)	88 226	37,4	72 916	30,9	75 047	31,8	75 420	31,8	55 881	23,6	30 255	12,8	30 796	13,0	22 499	9,5	21 969	9,3

noch: Ergebnisse der Bundestagswahl 2009 im Wahlkreis 245 Nürnberg-Süd

Stat. Bezirke und Wahl- bezirke	von den sonstigen gültigen Erststimmen entfielen auf													
	FDP		GRÜNE		DIE LINKE		NPD		MLPD ⁴⁾		PIRATEN		RRP	
	Zahl	%	Zahl	%	Zahl	%	Zahl	%	Zahl	%	Zahl	%	Zahl	%
	29	30	31	32	33	34	35	36	37	38	39	40	41	42
63	94	8,8	85	8,0	105	9,8	32	3,0	-	-	18	1,7	16	1,5
6350	19	6,2	24	7,8	40	13,0	7	2,3	-	-	6	2,0	4	1,3
6351	45	9,8	36	7,8	43	9,4	20	4,4	-	-	6	1,3	7	1,5
6352	30	9,9	25	8,3	22	7,3	5	1,7	-	-	6	2,0	5	1,7
96	220	10,6	181	8,7	123	5,9	47	2,3	-	-	38	1,8	18	0,9
9650	60	10,2	65	11,1	26	4,4	12	2,0	-	-	10	1,7	4	0,7
9651	43	8,3	55	10,6	30	5,8	11	2,1	-	-	9	1,7	6	1,2
9652	59	11,6	34	6,7	32	6,3	14	2,8	-	-	11	2,2	2	0,4
9653	58	12,5	27	5,8	35	7,5	10	2,2	-	-	8	1,7	6	1,3
97	37	9,0	38	9,3	13	3,2	10	2,4	-	-	7	1,7	2	0,5
9750	37	9,0	38	9,3	13	3,2	10	2,4	-	-	7	1,7	2	0,5
99	2 513	9,9	2 235	8,8	1 918	7,5	492	1,9	-	-	536	2,1	500	2,0
9916	66	9,3	80	11,3	60	8,4	9	1,3	-	-	18	2,5	12	1,7
9917	73	7,6	108	11,3	109	11,4	31	3,2	-	-	31	3,2	15	1,6
9918	92	10,3	115	12,9	104	11,7	25	2,8	-	-	33	3,7	21	2,4
9919	38	6,8	44	7,9	64	11,4	11	2,0	-	-	22	3,9	17	3,0
9920	58	8,5	58	8,5	61	9,0	18	2,6	-	-	28	4,1	24	3,5
9921	47	8,5	52	9,4	66	12,0	21	3,8	-	-	21	3,8	10	1,8
9933	75	8,3	47	5,2	93	10,2	26	2,9	-	-	15	1,7	20	2,2
9934	61	5,9	87	8,4	85	8,2	18	1,7	-	-	18	1,7	33	3,2
9935	66	7,9	44	5,3	68	8,2	17	2,0	-	-	12	1,4	20	2,4
9936	103	12,1	76	8,9	38	4,5	6	0,7	-	-	13	1,5	16	1,9
9937	90	10,1	60	6,7	50	5,6	9	1,0	-	-	12	1,3	19	2,1
9938	75	8,0	66	7,0	87	9,3	30	3,2	-	-	17	1,8	22	2,3
9939	95	9,4	104	10,3	58	5,7	16	1,6	-	-	22	2,2	9	0,9
9940	59	8,1	48	6,6	88	12,0	44	6,0	-	-	21	2,9	15	2,0
9941	47	4,9	52	5,4	99	10,3	23	2,4	-	-	12	1,3	18	1,9
9942	102	14,0	64	8,8	39	5,3	9	1,2	-	-	14	1,9	14	1,9
9943	123	12,3	85	8,5	53	5,3	15	1,5	-	-	17	1,7	12	1,2
9944	112	11,6	82	8,5	81	8,4	10	1,0	-	-	20	2,1	20	2,1
9945	89	12,6	69	9,8	46	6,5	2	0,3	-	-	5	0,7	20	2,8
9946	93	11,3	83	10,0	37	4,5	9	1,1	-	-	18	2,2	9	1,1
9947	89	10,9	77	9,5	58	7,1	13	1,6	-	-	19	2,3	23	2,8
9948	114	11,1	96	9,3	54	5,2	11	1,1	-	-	18	1,7	10	1,0
9949	96	11,0	89	10,2	46	5,3	9	1,0	-	-	13	1,5	10	1,1
9950	102	9,6	88	8,3	54	5,1	18	1,7	-	-	16	1,5	30	2,8
9951	72	7,4	63	6,5	72	7,4	28	2,9	-	-	21	2,2	21	2,2
9952	120	11,7	97	9,4	56	5,4	15	1,5	-	-	22	2,1	10	1,0
9953	92	9,3	96	9,7	77	7,8	10	1,0	-	-	17	1,7	18	1,8
9954	114	11,9	86	9,0	68	7,1	18	1,9	-	-	26	2,7	15	1,6
9973	150	15,2	119	12,1	47	4,8	21	2,1	-	-	15	1,5	17	1,7
99	615	11,8	594	11,4	350	6,7	49	0,9	-	-	93	1,8	70	1,3
9991	71	10,3	89	12,9	53	7,7	10	1,4	-	-	12	1,7	6	0,9
9992	87	13,2	77	11,7	42	6,4	9	1,4	-	-	25	3,8	9	1,4
9993	87	12,7	85	12,4	25	3,6	2	0,3	-	-	5	0,7	3	0,4
9994	77	11,5	59	8,8	65	9,7	10	1,5	-	-	10	1,5	14	2,1
9995	65	10,9	71	11,9	52	8,7	4	0,7	-	-	12	2,0	12	2,0
9996	69	10,0	94	13,6	38	5,5	5	0,7	-	-	15	2,2	14	2,0
9997	85	13,1	61	9,4	46	7,1	7	1,1	-	-	4	0,6	8	1,2
9998	74	12,8	58	10,0	29	5,0	2	0,3	-	-	10	1,7	4	0,7
UW (245)	7 370	8,0	7 219	7,8	8 526	9,2	2 595	2,8	-	-	2 024	2,2	720	0,8
BW (245)	3 128	10,2	2 829	9,2	2 268	7,4	541	1,8	-	-	629	2,1	570	1,9
insg. (245)	10 498	8,5	10 048	8,2	10 794	8,8	3 136	2,5	-	-	2 653	2,2	1 290	1,0
UW (SC)	1 479	9,7	1 625	10,6	1 219	8,0	278	1,8	-	-	315	2,1	78	0,5
BW (SC)	615	11,8	594	11,4	350	6,7	49	0,9	-	-	93	1,8	70	1,3
insg. (SC)	2 094	10,2	2 219	10,8	1 569	7,7	327	1,6	-	-	408	2,0	148	0,7
UW (Nbg)	12 785	7,5	15 574	9,1	15 647	9,1	4 110	2,4	146	0,1	4 714	2,8	642	0,4
BW (Nbg)	6 271	9,7	7 298	11,2	4 501	6,9	1 019	1,6	41	0,1	1 799	2,8	500	0,8
insg. (Nbg)	19 056	8,1	22 872	9,7	20 148	8,5	5 129	2,2	187	0,1	6 513	2,8	1 142	0,5

noch: Ergebnisse der Bundestagswahl 2009 im Wahlkreis 245 Nürnberg-Süd

Stat. Bezirke und Wahl- bezirke	von den sonstigen gültigen Zweitstimmen entfielen auf													
	NPD		REP		FAMILIE		BP		PBC		BüSo		MLPD	
	Zahl	%	Zahl	%	Zahl	%	Zahl	%	Zahl	%	Zahl	%	Zahl	%
	43	44	45	46	47	48	49	50	51	52	53	54	55	56
63	24	2,2	8	0,7	5	0,5	1	0,1	1	0,1	-	-	1	0,1
6350	6	1,9	4	1,3	1	0,3	1	0,3	-	-	-	-	1	0,3
6351	15	3,3	3	0,7	2	0,4	-	-	-	-	-	-	-	-
6352	3	1,0	1	0,3	2	0,7	-	-	1	0,3	-	-	-	-
96	38	1,8	9	0,4	7	0,3	5	0,2	2	0,1	-	-	1	0,0
9650	11	1,9	2	0,3	2	0,3	-	-	-	-	-	-	-	-
9651	8	1,5	1	0,2	-	-	-	-	1	0,2	-	-	-	-
9652	11	2,2	2	0,4	4	0,8	3	0,6	-	-	-	-	-	-
9653	8	1,7	4	0,9	1	0,2	2	0,4	1	0,2	-	-	1	0,2
97	9	2,2	5	1,2	1	0,2	1	0,2	2	0,5	-	-	1	0,2
9750	9	2,2	5	1,2	1	0,2	1	0,2	2	0,5	-	-	1	0,2
99	415	1,6	135	0,5	114	0,4	60	0,2	43	0,2	13	0,1	15	0,1
9916	7	1,0	4	0,6	4	0,6	1	0,1	1	0,1	1	0,1	-	-
9917	26	2,7	5	0,5	5	0,5	2	0,2	-	-	-	-	-	-
9918	21	2,3	6	0,7	6	0,7	1	0,1	1	0,1	-	-	-	-
9919	12	2,1	3	0,5	1	0,2	-	-	5	0,9	1	0,2	-	-
9920	15	2,2	2	0,3	3	0,4	1	0,1	2	0,3	-	-	4	0,6
9921	14	2,5	8	1,4	5	0,9	-	-	4	0,7	-	-	3	0,5
9933	25	2,7	2	0,2	5	0,5	6	0,7	1	0,1	3	0,3	1	0,1
9934	14	1,4	5	0,5	6	0,6	4	0,4	-	-	-	-	1	0,1
9935	12	1,4	3	0,4	3	0,4	2	0,2	1	0,1	-	-	1	0,1
9936	5	0,6	-	-	-	-	5	0,6	-	-	-	-	-	-
9937	9	1,0	8	0,9	5	0,6	-	-	2	0,2	-	-	-	-
9938	24	2,5	3	0,3	5	0,5	1	0,1	1	0,1	2	0,2	1	0,1
9939	11	1,1	8	0,8	4	0,4	1	0,1	2	0,2	-	-	-	-
9940	42	5,7	8	1,1	3	0,4	5	0,7	4	0,5	1	0,1	1	0,1
9941	15	1,5	13	1,3	6	0,6	-	-	1	0,1	-	-	1	0,1
9942	9	1,2	5	0,7	-	-	1	0,1	-	-	-	-	-	-
9943	10	1,0	1	0,1	6	0,6	4	0,4	-	-	-	-	-	-
9944	9	0,9	7	0,7	5	0,5	4	0,4	2	0,2	1	0,1	-	-
9945	3	0,4	4	0,6	3	0,4	4	0,6	-	-	-	-	-	-
9946	6	0,7	1	0,1	4	0,5	1	0,1	-	-	-	-	-	-
9947	12	1,5	3	0,4	7	0,9	2	0,2	2	0,2	-	-	-	-
9948	9	0,9	1	0,1	1	0,1	2	0,2	4	0,4	-	-	-	-
9949	8	0,9	-	-	-	-	2	0,2	1	0,1	1	0,1	-	-
9950	19	1,8	7	0,7	1	0,1	2	0,2	3	0,3	-	-	-	-
9951	28	2,9	3	0,3	5	0,5	1	0,1	1	0,1	1	0,1	-	-
9952	11	1,1	11	1,1	8	0,8	-	-	2	0,2	-	-	1	0,1
9953	12	1,2	4	0,4	3	0,3	2	0,2	1	0,1	1	0,1	-	-
9954	13	1,4	6	0,6	4	0,4	1	0,1	1	0,1	1	0,1	1	0,1
9973	14	1,4	4	0,4	6	0,6	5	0,5	1	0,1	-	-	-	-
99	46	0,9	21	0,4	35	0,7	12	0,2	11	0,2	1	0,0	1	0,0
9991	10	1,4	1	0,1	9	1,3	1	0,1	1	0,1	1	0,1	-	-
9992	7	1,1	1	0,2	6	0,9	1	0,2	-	-	-	-	-	-
9993	3	0,4	-	-	2	0,3	4	0,6	1	0,1	-	-	-	-
9994	12	1,8	5	0,7	3	0,4	-	-	1	0,1	-	-	-	-
9995	5	0,8	3	0,5	3	0,5	2	0,3	3	0,5	-	-	-	-
9996	2	0,3	6	0,9	7	1,0	1	0,1	4	0,6	-	-	1	0,1
9997	4	0,6	2	0,3	3	0,5	2	0,3	1	0,2	-	-	-	-
9998	3	0,5	3	0,5	2	0,3	1	0,2	-	-	-	-	-	-
UW (245)	2 087	2,3	596	0,6	627	0,7	195	0,2	155	0,2	30	0,0	46	0,0
BW (245)	461	1,5	156	0,5	149	0,5	72	0,2	54	0,2	14	0,0	16	0,1
insg. (245)	2 548	2,1	752	0,6	776	0,6	267	0,2	209	0,2	44	0,0	62	0,1
UW (SC)	210	1,4	85	0,6	93	0,6	39	0,3	39	0,3	5	0,0	6	0,0
BW (SC)	46	0,9	21	0,4	35	0,7	12	0,2	11	0,2	1	0,0	1	0,0
insg. (SC)	256	1,2	106	0,5	128	0,6	51	0,2	50	0,2	6	0,0	7	0,0
UW (Nbg)	3 291	1,9	974	0,6	1 010	0,6	310	0,2	242	0,1	57	0,0	126	0,1
BW (Nbg)	836	1,3	283	0,4	258	0,4	139	0,2	85	0,1	33	0,1	35	0,1
insg. (Nbg)	4 127	1,7	1 257	0,5	1 268	0,5	449	0,2	327	0,1	90	0,0	161	0,1

noch: Ergebnisse der Bundestagswahl 2009 im Wahlkreis 245 Nürnberg-Süd

Stat. Bezirke und Wahl- bezirke	von den sonstigen gültigen Zweitstimmen entfielen auf													
	CM		DVU		VIOLETTE		Tierschutz		ödp		PIRATEN		RRP	
	Zahl	%	Zahl	%	Zahl	%	Zahl	%	Zahl	%	Zahl	%	Zahl	%
	57	58	59	60	61	62	63	64	65	66	67	68	69	70
63	-	-	2	0,2	3	0,3	11	1,0	6	0,6	30	2,8	15	1,4
6350	-	-	-	-	1	0,3	5	1,6	1	0,3	6	1,9	3	1,0
6351	-	-	1	0,2	1	0,2	5	1,1	2	0,4	7	1,5	9	2,0
6352	-	-	1	0,3	1	0,3	1	0,3	3	1,0	17	5,6	3	1,0
96	3	0,1	1	0,0	3	0,1	27	1,3	14	0,7	48	2,3	24	1,2
9650	-	-	-	-	1	0,2	8	1,4	2	0,3	12	2,0	7	1,2
9651	2	0,4	-	-	-	-	5	1,0	6	1,2	13	2,5	7	1,4
9652	-	-	-	-	-	-	5	1,0	5	1,0	15	2,9	3	0,6
9653	1	0,2	1	0,2	2	0,4	9	1,9	1	0,2	8	1,7	7	1,5
97	-	-	-	-	4	1,0	-	-	3	0,7	8	1,9	2	0,5
9750	-	-	-	-	4	1,0	-	-	3	0,7	8	1,9	2	0,5
99	23	0,1	12	0,0	56	0,2	222	0,9	175	0,7	500	2,0	504	2,0
9916	1	0,1	-	-	2	0,3	3	0,4	5	0,7	12	1,7	14	2,0
9917	-	-	2	0,2	3	0,3	7	0,7	8	0,8	38	4,0	16	1,7
9918	-	-	-	-	2	0,2	11	1,2	9	1,0	38	4,2	17	1,9
9919	2	0,4	-	-	4	0,7	9	1,6	3	0,5	28	5,0	17	3,0
9920	-	-	-	-	1	0,1	6	0,9	6	0,9	27	4,0	15	2,2
9921	-	-	-	-	2	0,4	5	0,9	1	0,2	17	3,1	12	2,2
9933	2	0,2	-	-	-	-	7	0,8	7	0,8	15	1,6	19	2,1
9934	3	0,3	-	-	-	-	9	0,9	8	0,8	15	1,4	24	2,3
9935	1	0,1	-	-	1	0,1	5	0,6	6	0,7	9	1,1	24	2,9
9936	2	0,2	-	-	2	0,2	6	0,7	10	1,2	7	0,8	14	1,6
9937	1	0,1	-	-	-	-	7	0,8	5	0,6	14	1,6	18	2,0
9938	-	-	2	0,2	3	0,3	5	0,5	5	0,5	15	1,6	24	2,5
9939	1	0,1	2	0,2	-	-	7	0,7	8	0,8	15	1,5	14	1,4
9940	-	-	-	-	5	0,7	8	1,1	6	0,8	16	2,2	17	2,3
9941	1	0,1	2	0,2	2	0,2	8	0,8	1	0,1	7	0,7	23	2,4
9942	-	-	-	-	1	0,1	5	0,7	1	0,1	15	2,0	13	1,8
9943	-	-	-	-	1	0,1	12	1,2	8	0,8	15	1,5	14	1,4
9944	-	-	-	-	5	0,5	9	0,9	7	0,7	15	1,5	18	1,8
9945	2	0,3	-	-	1	0,1	4	0,6	3	0,4	5	0,7	18	2,5
9946	-	-	1	0,1	-	-	10	1,2	4	0,5	15	1,8	7	0,8
9947	-	-	-	-	7	0,9	7	0,9	9	1,1	16	2,0	26	3,2
9948	-	-	-	-	-	-	8	0,8	10	1,0	23	2,2	13	1,3
9949	-	-	-	-	2	0,2	11	1,3	12	1,4	12	1,4	10	1,1
9950	1	0,1	1	0,1	2	0,2	4	0,4	5	0,5	15	1,4	34	3,2
9951	1	0,1	-	-	-	-	19	2,0	2	0,2	14	1,4	16	1,7
9952	-	-	1	0,1	3	0,3	7	0,7	4	0,4	17	1,6	14	1,3
9953	-	-	-	-	2	0,2	6	0,6	7	0,7	22	2,2	19	1,9
9954	-	-	-	-	2	0,2	12	1,3	6	0,6	26	2,7	19	2,0
9973	5	0,5	1	0,1	3	0,3	5	0,5	9	0,9	17	1,7	15	1,5
99	3	0,1	2	0,0	19	0,4	36	0,7	42	0,8	88	1,7	60	1,1
9991	-	-	1	0,1	3	0,4	5	0,7	2	0,3	10	1,4	8	1,1
9992	-	-	1	0,2	2	0,3	3	0,5	6	0,9	21	3,2	8	1,2
9993	-	-	-	-	2	0,3	5	0,7	5	0,7	7	1,0	3	0,4
9994	1	0,1	-	-	3	0,4	5	0,7	8	1,2	5	0,7	13	1,9
9995	-	-	-	-	1	0,2	6	1,0	8	1,3	7	1,2	7	1,2
9996	1	0,1	-	-	5	0,7	3	0,4	8	1,2	18	2,6	14	2,0
9997	-	-	-	-	2	0,3	6	0,9	2	0,3	10	1,5	6	0,9
9998	1	0,2	-	-	1	0,2	3	0,5	3	0,5	10	1,7	1	0,2
UW (245)	59	0,1	66	0,1	187	0,2	688	0,7	536	0,6	2 632	2,8	936	1,0
BW (245)	26	0,1	14	0,0	75	0,2	258	0,8	217	0,7	588	1,9	564	1,8
insg. (245)	85	0,1	80	0,1	262	0,2	946	0,8	753	0,6	3 220	2,6	1 500	1,2
UW (SC)	9	0,1	9	0,1	55	0,4	97	0,6	87	0,6	419	2,7	108	0,7
BW (SC)	3	0,1	2	0,0	19	0,4	36	0,7	42	0,8	88	1,7	60	1,1
insg. (SC)	12	0,1	11	0,1	74	0,4	133	0,6	129	0,6	507	2,5	168	0,8
UW (Nbg)	105	0,1	123	0,1	336	0,2	1 372	0,8	977	0,6	5 957	3,5	1 512	0,9
BW (Nbg)	57	0,1	25	0,0	165	0,3	570	0,9	494	0,8	1 696	2,6	901	1,4
insg. (Nbg)	162	0,1	148	0,1	501	0,2	1 942	0,8	1 471	0,6	7 653	3,2	2 413	1,0

- 1) Die Statistischen Bezirke 17 und 18 (zu 17), 34 und 36 (zu 36), 38 und 39 (zu 38), 40 und 41 (zu 40), 42 und 43 (zu 43) und 75 und 87 (zu 75) werden im Rahmen der Wahlstatistik mit Nachbarbezirken zusammengefasst.
- 2) Wahlberechtigte inklusive Fälle nach § 25 BWO
- 3) Wahlbeteiligung in den Urnenwahlbezirken mit Briefwahlfaktor 95,7
- 4) Kein Erststimmenkandidat im Wahlkreis 245

3. Landtagswahl

3.1 Stimmberechtigte und Wahlbeteiligung

Tab. 3.1.1: Wahlbeteiligung nach Altersgruppen und Geschlecht bei der Stadtratswahl 2008, Landtagswahl 2008 und 2003, Europawahl 2009 und Bundestagswahl 2009

Alter in Jahren von ... bis unter ...	Wahlbeteiligung in %														
	insgesamt					Männer					Frauen				
	LTW03	STW08	LTW08	EUW09	BTW09	LTW03	STW08	LTW08	EUW09	BTW09	LTW03	STW08	LTW08	EUW09	BTW09
	1	2	3	4	5	6	7	8	9	10	11	12	13	14	15
18 - 25	35,4	34,6	36,9	30,2	61,8	37,7	36,5	39,2	30,5	62,9	33,5	33,0	34,8	29,9	60,9
25 - 35	42,7	35,1	42,5	30,5	66,1	42,6	35,8	44,6	31,1	67,2	42,8	34,4	40,3	30,0	65,0
35 - 45	49,5	44,2	49,6	36,1	69,7	49,8	42,9	50,2	35,5	69,2	49,2	45,6	48,9	36,7	70,3
45 - 60	55,8	51,1	53,7	42,4	73,1	56,3	50,8	55,6	41,8	72,5	55,4	51,4	51,8	42,9	73,7
60 u.mehr	66,0	62,2	64,2	51,1	74,3	70,2	66,3	69,1	53,9	78,0	63,2	59,3	60,7	49,2	71,8
Auswahlbezirke zusammen	54,5	49,5	52,6	41,2	70,7	55,4	50,0	54,6	41,3	71,6	53,7	49,1	50,9	41,2	69,9
Gesamtstadt	55,0	50,1	55,8	40,1	69,3										

Quelle: Repräsentativstatistik 2009, 2008, 2003

Tab. 3.1.2: Wahlbeteiligung ¹⁾ bei den Landtagswahlen 1970 bis 2008 in Nürnberg insgesamt und in den Stimmkreisen 501 bis 504 (heutiger Gebietsstand)

	Landtagswahl									
	1970	1974	1978	1982	1986	1990	1994	1998	2003	2008
	1	2	3	4	5	6	7	8	9	10
501 Nürnberg-Nord	78,6	73,7	75,2	75,5	68,0	62,5	67,7	69,3	55,5	57,5
502 Nürnberg-Ost ²⁾	80,8	77,4	78,9	79,3	71,7	66,2	70,5	72,0	58,3	60,1
503 Nürnberg-Süd ³⁾	82,0	77,7	79,9	80,3	72,5	67,0	70,1	91,1	57,6	58,2
504 Nürnberg-West	80,1	76,0	75,0	75,1	65,9	60,2	64,0	65,1	50,8	49,8
Stadt Nürnberg	79,8	75,6	76,6	77,0	78,9	63,3	67,6	69,1	55,0	55,8

1) inkl. Briefwahl

2) einschl. Feuscht, Rückersdorf und Schwaig

3) einschl. Schwabach

Quelle: Bayerisches Landesamt für Statistik und Datenverarbeitung

Tab. 3.1.3: Ergebnisse der letzten Landtagswahlen in Deutschland

Land	Datum	Stimmenanteil				Veränderung zur Vorwahl			
		%				% - Punkte			
		SPD	CDU, in Bayern CSU	GRÜNE	FDP	SPD	CDU, in Bayern CSU	GRÜNE	FDP
		1	2	3	4	5	6	7	8
Baden-Württemberg	27.03.2011	23,1	39,0	24,2	5,3	-2,1	-5,2	12,5	-5,4
Bayern	28.09.2008	18,6	43,4	9,4	8,0	-1,0	-17,3	1,7	5,4
Berlin	18.09.2011	28,3	23,3	17,6	1,8	-2,5	2,0	4,5	-5,8
Brandenburg	27.09.2009	33,0	19,8	5,7	7,2	1,1	0,4	2,1	3,9
Bremen	22.05.2011	38,6	20,4	22,5	2,4	1,9	-5,3	6,0	-3,6
Hamburg	20.02.2011	48,4	21,9	11,2	6,7	14,3	-20,7	1,6	1,9
Hessen	18.01.2009	23,7	37,2	13,7	16,2	-13,0	0,4	6,2	6,8
Mecklenburg-Vorpommern	04.09.2011	35,6	23,0	8,7	2,8	5,4	-5,8	5,3	-6,8
Niedersachsen	20.01.2013	32,6	36,0	13,7	9,9	2,3	-6,5	5,7	1,7
Nordrhein-Westfalen	13.05.2012	39,1	26,3	11,3	8,6	4,6	-8,3	-0,8	1,9
Rheinland-Pfalz	27.03.2011	35,7	35,2	15,4	4,2	-9,9	2,4	10,8	-3,8
Saarland	25.03.2012	30,6	35,2	5,0	1,2	6,1	0,7	-0,9	-8,0
Sachsen	30.08.2009	10,4	40,2	6,4	10,0	0,6	-0,9	1,3	4,1
Sachsen-Anhalt	20.03.2011	21,5	32,5	7,1	3,8	0,1	-3,7	3,5	-2,9
Schleswig-Holstein	06.05.2012	30,4	30,8	13,2	8,2	5,0	-0,7	0,8	-6,7
Thüringen	30.08.2009	18,5	31,2	6,2	7,6	4,0	-11,8	1,7	4,0

Quelle: Bayerisches Landesamt für Statistik und Datenverarbeitung

Tab. 3.1.4: Ergebnisse ausgewählter Wahlen in Nürnberg (jeweiliger Gebietsstand)

Wahl	von je 100 Stimmen erhalten					
	CSU	SPD	FDP	GRÜNE	REP	SONSTIGE
	1	2	3	4	5	6
	Erst- und Zweitstimmen					
Landtagswahl 1946	24,2	43,3	9,3	-	-	23,1
Landtagswahl 1950	16,8	49,0	13,6	-	-	20,6
Landtagswahl 1954	26,1	43,8	13,8	-	-	16,3
Landtagswahl 1958	31,6	49,8	11,3	-	-	7,3
Landtagswahl 1962	32,8	48,7	11,4	-	-	7,0
Landtagswahl 1966	31,1	46,9	9,1	-	-	13,0
Landtagswahl 1970	36,1	42,7	14,7	-	-	6,5
Landtagswahl 1974	45,0	42,7	8,9	-	-	3,5
Landtagswahl 1978	43,3	45,6	7,5	2,0	-	1,6
Landtagswahl 1982	43,4	45,7	3,3	5,7	-	1,9
Landtagswahl 1986	43,8	37,7	3,7	9,7	3,2	1,9
Landtagswahl 1990	41,9	36,9	6,4	7,9	5,4	1,6
Landtagswahl 1994	42,3	42,8	2,9	6,2	3,5	2,3
Landtagswahl 1998	44,7	41,5	1,5	5,8	3,0	3,4
Landtagswahl 2003	52,1	29,3	2,6	9,9	2,2	3,8
Landtagswahl 2008	41,0	26,8	6,0	9,7	1,2	15,2
	zum Vergleich					
Europawahl 2009	34,4	20,8	9,5	15,4	1,4	18,5
Bundestagswahl 2009 ¹⁾	31,8	23,6	12,8	13,0	0,5	18,3

1) Zweitstimmen
Quelle: Bayerisches Landesamt für Statistik und Datenverarbeitung

Tab. 3.1.5: Erststimmenanteile nach Geschlecht und Altersgruppen bei den Landtagswahlen 2008 und 2003

Alter in Jahren von ... bis unter ...	CSU		SPD		FDP		GRÜNE		FW	
	2008	2003	2008	2003	2008	2003	2008	2003	2008	2003
	1	2	3	4	5	6	7	8	9	10
	Männer									
18 - 25	30,3	48,4	33,5	25,2	7,5	3,7	9,3	17,8	4,3	0,6
25 - 35	30,9	46,3	26,3	26,7	10,5	3,3	13,9	14,4	4,9	2,8
35 - 45	31,8	44,9	24,7	28,4	6,9	2,1	12,0	16,0	7,8	2,5
45 - 60	33,1	50,5	26,4	29,2	5,1	3,0	9,4	10,2	9,6	1,9
60 u. mehr	47,6	58,9	28,5	30,5	5,5	2,3	2,3	2,6	5,2	1,6
zusammen	37,7	51,9	27,3	29,0	6,5	2,6	7,9	9,5	6,7	1,9
	Frauen									
18 - 25	29,5	46,3	37,4	23,9	4,1	2,6	14,0	18,7	3,1	1,4
25 - 35	27,3	40,9	33,0	30,3	8,7	3,5	15,9	17,4	4,5	2,1
35 - 45	30,6	40,3	31,4	31,2	5,1	2,3	15,5	18,3	5,5	2,4
45 - 60	37,5	51,8	29,2	28,9	4,9	2,4	11,6	10,6	5,5	1,8
60 u. mehr	53,3	60,2	29,9	31,4	4,7	2,0	3,0	2,4	3,3	1,2
zusammen	41,7	52,3	30,8	30,3	5,2	2,3	9,1	9,3	4,3	1,7
	Männer und Frauen zusammen									
zusammen	39,7	52,1	29,1	29,7	5,9	2,5	8,5	9,4	5,5	1,8
	Gesamtstadtergebnis im Vergleich									
Urnenwahl	39,6	51,8	28,5	29,6	5,8	2,5	9,0	9,7	5,5	1,9
einschl. Briefwahl	40,4	52,1	28,1	29,4	5,9	2,6	9,0	9,7	5,5	1,9

Quelle: Repräsentativstatistik 2008 und 2003

Tab. 3.1.6: Stimmkreismandate bei den Landtagswahlen 1950 bis 2003 in den Nürnberger Stimmkreisen (jeweiliger Gebietsstand)

Die gewählten Bewerberinnen und Bewerber sind jeweils zuerst genannt. Bewerberinnen sind mit * gekennzeichnet.

Wahljahr	Partei, Bewerbername, Erststimmenanteil								
	Stimmkreisverband 1			Stimmkreisverband 2			Stimmkreisverband 3		
	(Altstadt, Westen und Nordwesten)			(Osten)			(Südwesten und Süden)		
1950	SPD	Albert	46,7	SPD	Haas	49,4	SPD	Krüger *	51,7
	CSU	Euerl	15,8	CSU	Seyschab	15,8	CSU	Donsberger	15,7
1954	SPD	Albert	42,6	SPD	Haas	42,1	SPD	Krüger *	46,3
	CSU	Euerl	26,8	CSU	Schäfer	26,2	CSU	Donsberger	24,6
1958	SPD	Eichhorn	49,0	SPD	Drexler	47,4	SPD	Krüger *	53,4
	CSU	Euerl	33,1	CSU	Schäfer	32,2	CSU	Dr. Pirkl	29,4
1962	SPD	Gsänger	47,6	SPD	Drexler	47,1	SPD	Krüger *	51,8
	CSU	Euerl	33,7	CSU	Schäfer	33,1	CSU	Dr. Pirkl	31,1

Wahljahr	Partei, Bewerbername, Erststimmenanteil								
	Stimmkreis Mitte			Stimmkreis Nord			Stimmkreis Süd		
1966	SPD	Seibel *	45,2	SPD	Sommer	42,9	SPD	Drexler	51,7
	CSU	Dr. Pirkl	31,0	CSU	Schäfer	33,3	CSU	Dr. Renner	29,1
1970	SPD	Seibel *	45,2	SPD	Sommer	43,4	SPD	Drexler	49,0
	CSU	Dr. Pirkl	36,2	CSU	Beckstein	36,8	CSU	Dr. Rost	33,1
1974	SPD	Seibel *	45,5	CSU	Dr. Rost	46,1	SPD	Heiden	45,7
	CSU	Dr. Pirkl	44,0	SPD	Sommer	42,4	CSU	Beckstein	43,5
	Stimmkreis West			Stimmkreis Ost					
1966	SPD	Fischer	50,5	SPD	Kamm	45,6			
	CSU	Bauerreiß	30,1	CSU	Euerl	31,1			
1970	SPD	Langenberger	47,0	CSU	Schäfer	38,3			
	CSU	Seel	34,5	SPD	Kamm	37,3			
1974	SPD	Langenberger	46,2	CSU	Schäfer	47,9			
	SPD	Leschanowsky	42,8	SPD	Kamm	38,0			

Wahljahr	Partei, Bewerbername, Erststimmenanteil											
	Stimmkreis 501 Nürnberg-Nord			Stimmkreis 502 Nürnberg-Ost			Stimmkreis 503 Nürnberg-Süd		Stimmkreis 504 Nürnberg-West			
1978	SPD	Langenberger	47,1	CSU	Dr. Rost	47,3	SPD	Seibel *	48,5	SPD	Sommer	48,2
	CSU	Dr. Beckstein	42,6	SPD	Kamm	39,8	CSU	Dr. Pirkl	41,5	CSU	Leschanowsky	41,2
1982	SPD	Langenberger	46,6	CSU	Dr. Rost	46,0	SPD	Haas *	48,1	SPD	Schimpl	48,1
	CSU	Dr. Beckstein	42,9	SPD	Kamm	41,5	CSU	Dr. Pirkl	42,4	CSU	Leschanowsky	42,4
1986 ¹⁾	CSU	Dr. Beckstein	43,1	CSU	Dr. Rost	45,8	CSU	Freller	44,9	CSU	Leschanowsky	43,8
	SPD	Langenberger	37,5	SPD	Kamm	33,3	SPD	Haas *	38,7	SPD	Schimpl	39,0
1990	CSU	Dr. Beckstein	41,2	CSU	Schweder *	42,7	CSU	Freller	44,3	CSU	Leschanowsky	41,7
	SPD	Langenberger	36,9	SPD	Voget *	33,6	SPD	Haas *	38,2	SPD	Schimpl	37,0
1994 ²⁾	SPD	Schmidt *	46,0	CSU	Schweder *	44,0	CSU	Freller	44,2	CSU	Söder	43,3
	CSU	Dr. Beckstein	41,6	SPD	Voget *	38,2	SPD	Haas *	41,1	SPD	Dr. Scholz	41,6
1998	SPD	Schmidt *	45,4	CSU	Schweder *	45,7	CSU	Freller	45,9	CSU	Dr. Söder	45,3
	CSU	Dr. Beckstein	43,3	SPD	Voget *	38,5	SPD	Schmitt *	42,2	SPD	Dr. Scholz	41,0
2003	CSU	Dr. Beckstein	50,7	CSU	Imhof	51,5	CSU	Freller	51,8	CSU	Dr. Söder	54,8
	SPD	Vogel	29,1	SPD	Weikert *	27,2	SPD	Schmitt-B. *	29,9	SPD	Schuster	29,7
2008	CSU	Dr. Beckstein	40,0	CSU	Imhof	39,7	CSU	Freller	42,3	CSU	Dr. Söder	40,4
	SPD	Lanig	26,3	SPD	Weikert *	25,5	SPD	Schmitt-B. *	30,6	SPD	Schuster	30,1

1) Änderung der Stimmkreiseinteilung zur Landtagswahl 1986: Die Gemeinde Feucht wurde dem Stimmkreis 502 Nürnberg-Ost zugeschlagen und die Stadt Schwabach in den Stimmkreis 503 Nürnberg-Süd aufgenommen.

2) Änderung der Stimmkreiseinteilung zur Landtagswahl 1994: Die Gemeinden Rückersdorf und Schwaig kamen zum Stimmkreis 502 Nürnberg-Ost, was innerhalb des Stadtgebiets die Verschiebung der Stimmkreisgrenzen erforderlich machte.

Quelle: Bayerisches Landesamt für Statistik und Datenverarbeitung, Amt für Stadtforschung und Statistik für Nürnberg und Fürth

Tab. 3.1.7: Stimmenanteile bei den Landtagswahlen 2008 und 2003, bei den Bundestagswahlen 2009 und 2005 sowie Gesamtstimmenanteil bei den Europawahlen 2009 und 2004 in den Stimmkreisen ¹⁾

Partei	LTW ²⁾		BTW ³⁾		EUW		LTW		BTW		EUW	
	2008	2003	2009	2005	2009	2004	2008	2003	2009	2005	2009	2004
	1	2	3	4	5	6	7	8	9	10	11	12
Stimmkreis 501 Nürnberg-Nord						Stimmkreis 502 Nürnberg-Ost						
CSU	38,6	49,1	29,8	35,7	31,2	42,4	41,0	52,1	31,2	37,3	33,4	45,8
SPD	25,7	29,1	22,0	33,6	19,6	21,4	25,0	27,7	22,0	32,7	19,0	21,1
FDP	6,4	2,9	13,6	8,7	10,1	4,2	7,6	3,6	14,9	10,1	11,6	4,5
GRÜNE	13,0	13,1	16,2	13,1	19,6	20,6	10,9	11,3	14,7	11,6	17,5	18,2
REP	5,7	2,1	9,4	0,5	1,1	1,5	5,7	1,0	8,5	0,5	1,3	1,5
Sonstige	10,6	3,7	9,0	8,4	18,4	9,8	9,8	4,3	8,7	7,9	17,2	8,9
Stimmkreis 503 Nürnberg-Süd						Stimmkreis 504 Nürnberg-West						
CSU	44,1	52,9	34,7	39,9	37,3	48,3	42,0	55,4	32,9	38,8	36,9	47,9
SPD	28,2	29,7	25,5	35,7	23,7	25,0	27,8	28,9	24,5	35,6	21,7	23,0
FDP	5,3	2,2	12,0	7,7	8,1	3,0	4,8	1,9	11,1	7,2	7,7	2,9
GRÜNE	6,8	7,8	9,9	7,5	10,8	11,4	7,2	7,5	10,5	8,0	11,7	12,4
REP	5,4	2,7	9,0	0,7	1,7	2,3	5,4	2,8	10,8	0,8	1,8	2,8
Sonstige	10,2	4,7	8,9	8,5	18,4	9,9	12,8	3,6	20,4	9,6	20,2	10,9

1) Ergebnisse der Bundestagswahl und der Europawahl umgerechnet auf Stimmkreise
2) Gesamtstimmen
3) Zweitstimmen
Quelle: Bayerisches Landesamt für Statistik und Datenverarbeitung

Tab. 3.1.8: Mehrheiten in Nürnberg und in den Stimmkreisen 501 bis 504 bei den Landtagswahlen bezüglich der Wahl von Direktkandidaten (heutiger Gebietsstand)

Wahljahr	Stadt Nürnberg		501 Nürnberg-Nord		502 Nürnberg-Ost		503 Nürnberg-Süd		504 Nürnberg-West	
	CSU	SPD	CSU	SPD	CSU	SPD	CSU	SPD	CSU	SPD
	1	2	3	4	5	6	7	8	9	10
Anteil der Erststimmen bei der Landtagswahl										
1974	44,9	43,4	43,6	45,7	47,0	41,7	45,1	43,9	46,3	40,5
1978	43,1	45,9	44,5	44,2	46,6	40,9	42,4	47,0	41,0	49,0
1982	43,3	46,1	44,0	44,5	45,8	42,0	43,8	46,5	41,9	48,9
1986	43,7	37,8	43,4	36,0	45,5	34,2	45,4	38,1	43,5	39,9
1990	41,5	36,9	40,9	36,1	42,6	33,8	43,9	37,6	41,8	37,8
1994	45,4	40,4	41,6	46,0	44,0	38,2	44,2	41,1	43,3	41,6
1998	44,7	42,1	43,3	45,4	45,7	38,5	45,9	42,2	45,3	41,0
2003	52,1	29,4	50,7	29,1	51,5	27,2	51,8	29,9	54,8	29,7
2008	40,3	28,1	40,0	26,3	39,7	25,5	42,3	30,6	40,4	30,1

Quelle: Bayerisches Landesamt für Statistik und Datenverarbeitung

3.2 Ergebnisse der Landtagswahl 2008 nach Statistischen Bezirken, Stimmbezirken und Stimmkreisen

Tab. 3.2.1: Ergebnisse der Landtagswahl 2008 im Stimmkreis 501 Nürnberg-Nord

Statistische Bezirke und Stimmbezirke	Stimmberechtigte				Wählerinnen und Wähler		Wahl- be- tei- lung ²⁾	ungültige		gültige	
	lt. Wähler- liste ohne WS	mit WS	insge- samt	dar. mit WS	insge- samt	dar. mit WS		Erst-	Zweit-	Erst-	Zweit-
								Stimmen		Stimmen	
	Zahl	Zahl	Zahl	%	Zahl	Zahl	Zahl	Zahl	Zahl	Zahl	
1	2	3	4	5	6	7	8	9	10	11	
01 Altstadt, St. Lorenz	2 515	495	3 010	16,4	997	-	48,7	8	14	988	979
0150 Karl-Grillenberger-Str., Josephsplatz	800	166	966	17,2	355	-	53,0	2	4	352	351
0151 Kormarkt, Lorenzer Str.	824	202	1 026	19,7	322	-	50,0	1	3	321	319
0152 Kaiserstr., Jakobsplatz	891	127	1 018	12,5	320	-	43,2	5	7	315	309
03 Tafelhof	480	52	532	9,8	189	-	44,8	2	2	187	187
0350 Dietzstr., Bahnhofplatz	480	52	532	9,8	189	-	44,8	2	2	187	187
04 Gostenhof	3 575	363	3 938	9,2	1 326	2	42,3	23	40	1 303	1 285
0450 Eberhardshofstr., Untere Kanalstr.	786	103	889	11,6	333	2	48,2	1	4	332	328
0451 Obere Kanalstr., Imhoffstr.	635	67	702	9,5	244	-	43,8	7	8	237	236
0452 Knauerstr., Hessestr.	701	60	761	7,9	278	-	44,0	7	12	271	266
0453 Leonhardstr., Schanzäckerstr.	784	72	856	8,4	248	-	36,9	5	10	243	238
0454 Gostenhofer Schulgasse, Zufuhrstr.	669	61	730	8,4	223	-	38,4	3	6	220	217
05 Himpfelshof	3 039	696	3 735	18,6	1 524	2	58,4	14	28	1 510	1 495
0550 Bärenschanzstr., Roonstr.	777	126	903	14,0	353	-	52,3	6	13	347	340
0551 Obere Turnstr., Rosenaustr., Am Plärrer	711	161	872	18,5	303	1	52,1	4	7	299	295
0552 Blumenthalstr., Himpfelshofstr.	930	179	1 109	16,1	545	1	64,3	3	4	542	541
0553 Deutschherrnstr., Praterstr.	621	230	851	27,0	323	-	63,5	1	4	322	319
06 Altstadt, St. Sebald	5 400	1 076	6 476	16,6	2 605	1	55,9	24	51	2 576	2 551
0650 Maxtormauer, Egidienplatz	878	156	1 034	15,1	412	-	54,1	5	12	406	400
0651 Rosental, Laufertormauer	831	120	951	12,6	413	-	55,4	2	9	411	401
0652 Judengasse, Neue Gasse	938	218	1 156	18,9	431	-	55,1	2	10	429	421
0653 Neutormauer, Sebalder Platz	931	191	1 122	17,0	457	1	56,7	4	3	453	454
0654 Burg, Paniersplatz	983	192	1 175	16,3	479	-	56,2	6	10	469	469
0655 Hallertor, Hauptmarkt	839	199	1 038	19,2	413	-	57,9	5	7	408	406
07 St. Johannis	4 699	981	5 680	17,3	2 374	29	57,6	17	37	2 356	2 333
0750 Johannisstr., Großweidenmühlstr.	731	140	871	16,1	374	27	55,0	7	5	367	367
0751 Burgschmietstr., Hallerwiese	939	222	1 161	19,1	431	1	55,1	4	7	426	424
0752 Jagdstr., Frommannstr.	1 066	201	1 267	15,9	588	1	61,3	3	12	585	576
0753 Palmplatz, Lange Zeile	1 139	258	1 397	18,5	570	-	58,3	1	3	569	567
0754 Frauenholzstr., Hallerstr.	824	160	984	16,3	411	-	57,1	2	10	409	399
08 Pirkheimerstraße	4 395	709	5 104	13,9	2 125	4	54,7	19	31	2 106	2 094
0850 Archivstr., Vestnertorgraben	762	116	878	13,2	364	-	53,9	-	3	364	361
0851 Krelingstr., Friedrichstr.	986	206	1 192	17,3	551	1	62,5	7	10	544	541
0852 Schwanhäuserstr., Tuchergartenstr.	982	146	1 128	12,9	474	-	54,3	2	3	472	471
0853 Lindenaststr., Schonhoverstr.	788	115	903	12,7	383	2	54,2	6	11	377	372
0854 Wurzelbauerstr., Veillodterstr.	877	126	1 003	12,6	353	1	47,0	4	4	349	349
22 Bärenschanze	3 596	400	3 996	10,0	1 353	2	43,3	14	36	1 339	1 317
2250 Veit-Stoß-Platz, Austr.	847	88	935	9,4	377	1	49,1	4	9	373	368
2251 Murrstr., Paumgartnerstr.	714	98	812	12,1	249	-	42,1	-	11	249	238
2252 Adam-Klein-Str., Nützelstr.	600	50	650	7,7	205	1	38,7	3	8	202	197
2253 Denisstr., Glockendonstr.	592	45	637	7,1	229	-	42,6	2	4	227	225
2254 Mannertstr., Troststr.	843	119	962	12,4	293	-	42,1	5	4	288	289
23 Sandberg	6 231	917	7 148	12,8	2 650	8	49,1	30	59	2 617	2 591
2350 Poppenreuther Str., Fleischmannstr.	703	107	810	13,2	327	-	52,9	4	10	323	317
2351 Kirschgartenstr., Poppelstr.	783	98	881	11,1	337	1	48,7	6	7	331	330
2352 Franzstr., Wiesentalstr.	807	161	968	16,6	329	-	49,7	1	10	325	319
2353 Amalienstr., Sandbergstr.	799	105	904	11,6	349	1	49,5	6	12	343	337
2354 Äußere Großweidenmühlstr., Steinstr.	755	119	874	13,6	333	1	50,9	1	-	332	333
2355 Adelgundenstr., Julienstr.	718	93	811	11,5	291	3	46,3	5	6	286	285
2356 Gottliebstr., Krugstr.	776	98	874	11,2	340	1	49,4	3	5	337	335
2357 Christoph-Weiß-Str., Helenenstr.	890	136	1 026	13,3	344	1	46,0	4	9	340	335
24 Bielingplatz	3 020	595	3 615	16,5	1 617	1	60,3	12	24	1 605	1 590
2450 Vogelherdstr., Prof.-Ernst-Nathan-Str.	741	167	908	18,4	406	-	62,1	1	4	405	401
2451 Hallerstr., Rilkestr.	722	149	871	17,1	349	-	56,2	5	8	344	340
2452 Hufelandstr., Juvenellstr.	784	152	936	16,2	449	1	63,2	4	9	445	440
2453 Bielingplatz, Friedrich-Ebert-Platz	773	127	900	14,1	413	-	59,2	2	3	411	409

noch: Ergebnisse der Landtagswahl 2008 im Stimmkreis 501 Nürnberg-Nord

Stat. Bezirke und Stimmbezirke	Erststimmen																			
	CSU		SPD		GRÜNE		FW FREIE WÄHLER		FDP		REP		ödp		BP ³⁾		DIE LINKE		NPD	
	Zahl	%	Zahl	%	Zahl	%	Zahl	%	Zahl	%	Zahl	%	Zahl	%	Zahl	%	Zahl	%	Zahl	%
	12	13	14	15	16	17	18	19	20	21	22	23	24	25	26	27	28	29	30	31
01	343	34,7	251	25,4	132	13,4	63	6,4	85	8,6	3	0,3	8	0,8	-	-	90	9,1	13	1,3
0150	124	35,2	104	29,5	42	11,9	19	5,4	30	8,5	1	0,3	1	0,3	-	-	28	8,0	3	0,9
0151	121	37,7	73	22,7	39	12,1	21	6,5	24	7,5	2	0,6	6	1,9	-	-	30	9,3	5	1,6
0152	98	31,1	74	23,5	51	16,2	23	7,3	31	9,8	-	-	1	0,3	-	-	32	10,2	5	1,6
03	57	30,5	68	36,4	16	8,6	14	7,5	5	2,7	3	1,6	3	1,6	-	-	17	9,1	4	2,1
0350	57	30,5	68	36,4	16	8,6	14	7,5	5	2,7	3	1,6	3	1,6	-	-	17	9,1	4	2,1
04	293	22,5	379	29,1	242	18,6	83	6,4	55	4,2	11	0,8	24	1,8	-	-	188	14,4	28	2,1
0450	61	18,4	93	28,0	70	21,1	19	5,7	9	2,7	2	0,6	5	1,5	-	-	70	21,1	3	0,9
0451	59	24,9	74	31,2	29	12,2	12	5,1	16	6,8	5	2,1	4	1,7	-	-	34	14,3	4	1,7
0452	53	19,6	90	33,2	67	24,7	10	3,7	10	3,7	1	0,4	7	2,6	-	-	28	10,3	5	1,8
0453	59	24,3	67	27,6	41	16,9	23	9,5	11	4,5	1	0,4	5	2,1	-	-	28	11,5	8	3,3
0454	61	27,7	55	25,0	35	15,9	19	8,6	9	4,1	2	0,9	3	1,4	-	-	28	12,7	8	3,6
05	455	30,1	395	26,2	263	17,4	107	7,1	102	6,8	5	0,3	18	1,2	-	-	147	9,7	18	1,2
0550	101	29,1	100	28,8	55	15,9	24	6,9	18	5,2	1	0,3	5	1,4	-	-	39	11,2	4	1,2
0551	116	38,8	52	17,4	40	13,4	23	7,7	23	7,7	1	0,3	4	1,3	-	-	36	12,0	4	1,3
0552	133	24,5	153	28,2	119	22,0	38	7,0	37	6,8	1	0,2	7	1,3	-	-	47	8,7	7	1,3
0553	105	32,6	90	28,0	49	15,2	22	6,8	24	7,5	2	0,6	2	0,6	-	-	25	7,8	3	0,9
06	922	35,8	745	28,9	311	12,1	164	6,4	187	7,3	18	0,7	42	1,6	-	-	169	6,6	18	0,7
0650	140	34,5	117	28,8	47	11,6	26	6,4	32	7,9	5	1,2	5	1,2	-	-	31	7,6	3	0,7
0651	140	34,1	129	31,4	50	12,2	28	6,8	28	6,8	2	0,5	6	1,5	-	-	23	5,6	5	1,2
0652	165	38,5	107	24,9	43	10,0	25	5,8	35	8,2	4	0,9	7	1,6	-	-	40	9,3	3	0,7
0653	141	31,1	147	32,5	61	13,5	31	6,8	35	7,7	4	0,9	6	1,3	-	-	26	5,7	2	0,4
0654	174	37,1	118	25,2	66	14,1	29	6,2	34	7,2	3	0,6	11	2,3	-	-	31	6,6	3	0,6
0655	162	39,7	127	31,1	44	10,8	25	6,1	23	5,6	-	-	7	1,7	-	-	18	4,4	2	0,5
07	772	32,8	690	29,3	321	13,6	160	6,8	182	7,7	18	0,8	43	1,8	-	-	152	6,5	18	0,8
0750	123	33,5	124	33,8	38	10,4	20	5,4	26	7,1	2	0,5	2	0,5	-	-	30	8,2	2	0,5
0751	141	33,1	125	29,3	47	11,0	28	6,6	40	9,4	4	0,9	8	1,9	-	-	29	6,8	4	0,9
0752	166	28,4	161	27,5	107	18,3	32	5,5	61	10,4	5	0,9	15	2,6	-	-	36	6,2	2	0,3
0753	221	38,8	158	27,8	67	11,8	47	8,3	34	6,0	4	0,7	6	1,1	-	-	26	4,6	6	1,1
0754	121	29,6	122	29,8	62	15,2	33	8,1	21	5,1	3	0,7	12	2,9	-	-	31	7,6	4	1,0
08	727	34,5	618	29,3	266	12,6	149	7,1	152	7,2	11	0,5	22	1,0	-	-	140	6,6	21	1,0
0850	130	35,7	87	23,9	51	14,0	25	6,9	31	8,5	3	0,8	4	1,1	-	-	30	8,2	3	0,8
0851	159	29,2	179	32,9	90	16,5	27	5,0	47	8,6	-	-	7	1,3	-	-	30	5,5	5	0,9
0852	171	36,2	145	30,7	46	9,7	35	7,4	27	5,7	2	0,4	2	0,4	-	-	36	7,6	8	1,7
0853	118	31,3	123	32,6	48	12,7	35	9,3	24	6,4	2	0,5	6	1,6	-	-	17	4,5	4	1,1
0854	149	42,7	84	24,1	31	8,9	27	7,7	23	6,6	4	1,1	3	0,9	-	-	27	7,7	1	0,3
22	393	29,4	361	27,0	204	15,2	74	5,5	62	4,6	22	1,6	21	1,6	-	-	173	12,9	29	2,2
2250	72	19,3	105	28,2	78	20,9	22	5,9	12	3,2	6	1,6	3	0,8	-	-	67	18,0	8	2,1
2251	85	34,1	66	26,5	27	10,8	14	5,6	19	7,6	3	1,2	4	1,6	-	-	25	10,0	6	2,4
2252	65	32,2	47	23,3	25	12,4	14	6,9	9	4,5	5	2,5	5	2,5	-	-	24	11,9	8	4,0
2253	70	30,8	70	30,8	30	13,2	13	5,7	8	3,5	1	0,4	3	1,3	-	-	28	12,3	4	1,8
2254	101	35,1	73	25,3	44	15,3	11	3,8	14	4,9	7	2,4	6	2,1	-	-	29	10,1	3	1,0
23	922	35,2	749	28,6	272	10,4	192	7,3	124	4,7	31	1,2	43	1,6	-	-	231	8,8	53	2,0
2350	134	41,5	82	25,4	24	7,4	21	6,5	16	5,0	2	0,6	6	1,9	-	-	27	8,4	11	3,4
2351	123	37,2	80	24,2	34	10,3	30	9,1	17	5,1	8	2,4	6	1,8	-	-	25	7,6	8	2,4
2352	103	31,7	87	26,8	50	15,4	27	8,3	13	4,0	3	0,9	7	2,2	-	-	32	9,8	3	0,9
2353	133	38,8	96	28,0	28	8,2	25	7,3	19	5,5	5	1,5	5	1,5	-	-	31	9,0	1	0,3
2354	112	33,7	107	32,2	49	14,8	19	5,7	20	6,0	1	0,3	1	0,3	-	-	20	6,0	3	0,9
2355	106	37,1	80	28,0	18	6,3	26	9,1	12	4,2	4	1,4	5	1,7	-	-	28	9,8	7	2,4
2356	108	32,0	107	31,8	33	9,8	25	7,4	11	3,3	5	1,5	5	1,5	-	-	28	8,3	15	4,5
2357	103	30,3	110	32,4	36	10,6	19	5,6	16	4,7	3	0,9	8	2,4	-	-	40	11,8	5	1,5
24	582	36,3	444	27,7	222	13,8	117	7,3	82	5,1	11	0,7	15	0,9	-	-	121	7,5	11	0,7
2450	158	39,0	98	24,2	59	14,6	39	9,6	22	5,4	1	0,2	1	0,2	-	-	24	5,9	3	0,7
2451	106	30,8	110	32,0	58	16,9	20	5,8	20	5,8	1	0,3	4	1,2	-	-	24	7,0	1	0,3
2452	181	40,7	118	26,5	35	7,9	30	6,7	21	4,7	5	1,1	2	0,4	-	-	47	10,6	6	1,3
2453	137	33,3	118	28,7	70	17,0	28	6,8	19	4,6	4	1,0	8	1,9	-	-	26	6,3	1	0,2

noch: Ergebnisse der Landtagswahl 2008 im Stimmkreis 501 Nürnberg-Nord

Stat. Bezirke und Stimm- bezirke	Erst- und Zweitstimmen											
	CSU		SPD		GRÜNE		FW FREIE WÄHLER		FDP		REP	
	Zahl	%	Zahl	%	Zahl	%	Zahl	%	Zahl	%	Zahl	%
	32	33	34	35	36	37	38	39	40	41	42	43
01	672	34,2	499	25,4	287	14,6	98	5,0	178	9,0	10	0,5
0150	241	34,3	194	27,6	95	13,5	36	5,1	66	9,4	3	0,4
0151	239	37,3	153	23,9	83	13,0	26	4,1	54	8,4	5	0,8
0152	192	30,8	152	24,4	109	17,5	36	5,8	58	9,3	2	0,3
03	113	30,2	127	34,0	41	11,0	21	5,6	13	3,5	5	1,3
0350	113	30,2	127	34,0	41	11,0	21	5,6	13	3,5	5	1,3
04	560	21,6	714	27,6	531	20,5	134	5,2	118	4,6	24	0,9
0450	116	17,6	176	26,7	153	23,2	26	3,9	21	3,2	6	0,9
0451	115	24,3	138	29,2	69	14,6	21	4,4	30	6,3	8	1,7
0452	99	18,4	167	31,1	142	26,4	15	2,8	20	3,7	3	0,6
0453	115	23,9	125	26,0	91	18,9	40	8,3	25	5,2	3	0,6
0454	115	26,3	108	24,7	76	17,4	32	7,3	22	5,0	4	0,9
05	873	29,1	725	24,1	603	20,1	164	5,5	223	7,4	12	0,4
0550	193	28,1	178	25,9	126	18,3	39	5,7	42	6,1	2	0,3
0551	221	37,2	111	18,7	84	14,1	33	5,6	48	8,1	2	0,3
0552	259	23,9	280	25,9	267	24,7	52	4,8	83	7,7	4	0,4
0553	200	31,2	156	24,3	126	19,7	40	6,2	50	7,8	4	0,6
06	1 775	34,6	1 441	28,1	716	14,0	254	5,0	410	8,0	37	0,7
0650	269	33,4	216	26,8	115	14,3	41	5,1	68	8,4	9	1,1
0651	263	32,4	250	30,8	121	14,9	42	5,2	62	7,6	5	0,6
0652	316	37,2	214	25,2	94	11,1	35	4,1	75	8,8	8	0,9
0653	276	30,4	284	31,3	136	15,0	45	5,0	80	8,8	9	1,0
0654	338	36,0	227	24,2	146	15,6	48	5,1	70	7,5	6	0,6
0655	313	38,5	250	30,7	104	12,8	43	5,3	55	6,8	-	-
07	1 474	31,4	1 301	27,7	756	16,1	264	5,6	397	8,5	35	0,7
0750	238	32,4	225	30,7	103	14,0	34	4,6	50	6,8	5	0,7
0751	267	31,4	243	28,6	114	13,4	43	5,1	90	10,6	7	0,8
0752	308	26,5	299	25,8	235	20,2	61	5,3	136	11,7	8	0,7
0753	427	37,6	304	26,8	158	13,9	76	6,7	74	6,5	9	0,8
0754	234	29,0	230	28,5	146	18,1	50	6,2	47	5,8	6	0,7
08	1 384	33,0	1 164	27,7	642	15,3	231	5,5	345	8,2	19	0,5
0850	243	33,5	162	22,3	117	16,1	43	5,9	71	9,8	4	0,6
0851	304	28,0	327	30,1	216	19,9	37	3,4	101	9,3	2	0,2
0852	337	35,7	274	29,1	112	11,9	54	5,7	60	6,4	5	0,5
0853	218	29,1	231	30,8	123	16,4	56	7,5	55	7,3	3	0,4
0854	282	40,4	170	24,4	74	10,6	41	5,9	58	8,3	5	0,7
22	751	28,3	701	26,4	448	16,9	115	4,3	134	5,0	44	1,7
2250	138	18,6	199	26,9	175	23,6	28	3,8	28	3,8	12	1,6
2251	153	31,4	135	27,7	56	11,5	22	4,5	40	8,2	6	1,2
2252	127	31,8	88	22,1	58	14,5	22	5,5	18	4,5	10	2,5
2253	135	29,9	136	30,1	66	14,6	22	4,9	17	3,8	3	0,7
2254	198	34,3	143	24,8	93	16,1	21	3,6	31	5,4	13	2,3
23	1 767	33,9	1 463	28,1	633	12,2	321	6,2	266	5,1	69	1,3
2350	260	40,6	157	24,5	54	8,4	42	6,6	31	4,8	4	0,6
2351	237	35,9	161	24,4	78	11,8	47	7,1	37	5,6	17	2,6
2352	190	29,5	176	27,3	109	16,9	44	6,8	29	4,5	8	1,2
2353	253	37,2	192	28,2	70	10,3	39	5,7	39	5,7	11	1,6
2354	217	32,6	196	29,5	119	17,9	29	4,4	45	6,8	3	0,5
2355	209	36,6	153	26,8	49	8,6	47	8,2	24	4,2	9	1,6
2356	201	29,9	208	31,0	75	11,2	41	6,1	31	4,6	11	1,6
2357	200	29,6	220	32,6	79	11,7	32	4,7	30	4,4	6	0,9
24	1 121	35,1	856	26,8	520	16,3	170	5,3	187	5,9	20	0,6
2450	301	37,3	188	23,3	145	18,0	52	6,5	54	6,7	2	0,2
2451	206	30,1	203	29,7	140	20,5	32	4,7	40	5,8	1	0,1
2452	353	39,9	221	25,0	86	9,7	46	5,2	49	5,5	9	1,0
2453	261	31,8	244	29,8	149	18,2	40	4,9	44	5,4	8	1,0

noch: Ergebnisse der Landtagswahl 2008 im Stimmkreis 501 Nürnberg-Nord

Stat. Bezirke und Stimmbezirke	Erst- und Zweitstimmen									
	ödp		BP		DIE LINKE		DIE VIOLETTEN		NPD	
	Zahl	%	Zahl	%	Zahl	%	Zahl	%	Zahl	%
	44	45	46	47	48	49	50	51	52	53
01	15	0,8	1	0,1	178	9,0	2	0,1	27	1,4
0150	2	0,3	-	-	57	8,1	2	0,3	7	1,0
0151	11	1,7	-	-	58	9,1	-	-	11	1,7
0152	2	0,3	1	0,2	63	10,1	-	-	9	1,4
03	6	1,6	1	0,3	33	8,8	4	1,1	10	2,7
0350	6	1,6	1	0,3	33	8,8	4	1,1	10	2,7
04	44	1,7	3	0,1	396	15,3	8	0,3	56	2,2
0450	13	2,0	-	-	143	21,7	-	-	6	0,9
0451	5	1,1	1	0,2	73	15,4	3	0,6	10	2,1
0452	12	2,2	1	0,2	64	11,9	5	0,9	9	1,7
0453	9	1,9	1	0,2	57	11,9	-	-	15	3,1
0454	5	1,1	-	-	59	13,5	-	-	16	3,7
05	42	1,4	4	0,1	316	10,5	6	0,2	37	1,2
0550	13	1,9	-	-	85	12,4	1	0,1	8	1,2
0551	9	1,5	3	0,5	72	12,1	3	0,5	8	1,3
0552	16	1,5	1	0,1	105	9,7	1	0,1	15	1,4
0553	4	0,6	-	-	54	8,4	1	0,2	6	0,9
06	66	1,3	4	0,1	362	7,1	20	0,4	42	0,8
0650	9	1,1	-	-	67	8,3	5	0,6	7	0,9
0651	8	1,0	1	0,1	47	5,8	5	0,6	8	1,0
0652	13	1,5	2	0,2	83	9,8	3	0,4	7	0,8
0653	11	1,2	-	-	60	6,6	2	0,2	4	0,4
0654	16	1,7	-	-	72	7,7	5	0,5	10	1,1
0655	9	1,1	1	0,1	33	4,1	-	-	6	0,7
07	83	1,8	3	0,1	326	7,0	10	0,2	40	0,9
0750	5	0,7	1	0,1	67	9,1	2	0,3	4	0,5
0751	15	1,8	-	-	60	7,1	2	0,2	9	1,1
0752	27	2,3	2	0,2	79	6,8	2	0,2	4	0,3
0753	14	1,2	-	-	57	5,0	3	0,3	14	1,2
0754	22	2,7	-	-	63	7,8	1	0,1	9	1,1
08	43	1,0	5	0,1	315	7,5	6	0,1	46	1,1
0850	7	1,0	-	-	68	9,4	1	0,1	9	1,2
0851	14	1,3	3	0,3	70	6,5	1	0,1	10	0,9
0852	5	0,5	1	0,1	78	8,3	3	0,3	14	1,5
0853	13	1,7	1	0,1	39	5,2	1	0,1	9	1,2
0854	4	0,6	-	-	60	8,6	-	-	4	0,6
22	44	1,7	2	0,1	352	13,3	4	0,2	61	2,3
2250	6	0,8	-	-	137	18,5	1	0,1	17	2,3
2251	10	2,1	1	0,2	52	10,7	-	-	12	2,5
2252	10	2,5	1	0,3	48	12,0	-	-	17	4,3
2253	7	1,5	-	-	57	12,6	1	0,2	8	1,8
2254	11	1,9	-	-	58	10,1	2	0,3	7	1,2
23	81	1,6	8	0,2	483	9,3	11	0,2	106	2,0
2350	9	1,4	1	0,2	59	9,2	1	0,2	22	3,4
2351	12	1,8	3	0,5	52	7,9	2	0,3	15	2,3
2352	13	2,0	-	-	67	10,4	2	0,3	6	0,9
2353	7	1,0	1	0,1	65	9,6	1	0,1	2	0,3
2354	3	0,5	-	-	45	6,8	1	0,2	7	1,1
2355	11	1,9	-	-	56	9,8	1	0,2	12	2,1
2356	11	1,6	2	0,3	60	8,9	3	0,4	29	4,3
2357	15	2,2	1	0,1	79	11,7	-	-	13	1,9
24	36	1,1	2	0,1	245	7,7	11	0,3	27	0,8
2450	8	1,0	-	-	46	5,7	4	0,5	6	0,7
2451	9	1,3	2	0,3	48	7,0	1	0,1	2	0,3
2452	5	0,6	-	-	97	11,0	2	0,2	17	1,9
2453	14	1,7	-	-	54	6,6	4	0,5	2	0,2

noch: Ergebnisse der Landtagswahl 2008 im Stimmkreis 501 Nürnberg-Nord

Statistische Bezirke und Stimmbezirke	Stimmberechtigte				Wählerinnen und Wähler		Wahl- be- tei- lung 2)	ungültige		gültige	
	lt. Wähler- liste ohne WS	mit WS	insge- samt	dar. mit WS	insge- samt	dar. mit WS		Erst-	Zweit-	Erst-	Zweit-
								Stimmen		Stimmen	
	Zahl	Zahl	Zahl	%	Zahl	Zahl	%	Zahl	Zahl	Zahl	Zahl
1	2	3	4	5	6	7	8	9	10	11	
25 Uhlandstraße	6 109	970	7 079	13,7	2 890	6	53,7	31	64	2 859	2 826
2550 Cranachstr., Gärtnerstr.	905	123	1 028	12,0	371	-	47,4	5	8	366	363
2551 Kleinreuther Weg, Schäufeleinstr.	823	65	888	7,3	264	1	36,5	3	9	261	255
2552 Harrichstr., Riemenschneiderstr.	979	89	1 068	8,3	309	1	36,7	4	8	305	301
2553 Innerer Kleinreuther Weg, Pilotystr.	870	151	1 021	14,8	462	-	59,2	2	8	460	454
2554 Uhlandstr., Kaulbachstr.	913	159	1 072	14,8	581	2	68,0	8	14	573	567
2555 Innere Kobergerstr., Meuschelstr.	705	157	862	18,2	371	1	60,1	7	8	364	363
2556 Wilderstr., Kobergerplatz	914	226	1 140	19,8	532	1	65,3	2	9	530	523
26 Maxfeld	5 902	1 042	6 944	15,0	2 919	7	56,1	35	77	2 881	2 841
2650 Schlüsselfelderstr., Schmausengartenst.	810	113	923	12,2	394	4	53,8	3	10	391	384
2651 Friedenstr., Goethestr.	889	123	1 012	12,2	421	-	53,1	5	17	416	404
2652 Parkstr., Am Stadtpark	809	175	984	17,8	406	-	58,1	7	9	399	397
2653 Am Stadtpark, Bayreuther Str.	706	190	896	21,2	393	2	63,7	6	7	387	386
2654 Avenariusstr., Friedenstr.	1 056	160	1 216	13,2	435	-	48,2	10	21	423	414
2655 Neue Hegelstr., Kantstr.	804	136	940	14,5	419	1	58,1	2	5	416	413
2656 Schopenhauerstr., Attinghausenstr.	828	145	973	14,9	451	-	60,4	2	8	449	443
70 Westfriedhof	1 815	325	2 140	15,2	879	-	55,4	3	13	876	866
7050 Bienweg, Bielefelder Str.	998	198	1 196	16,6	501	-	57,5	2	7	499	494
7051 Schnieglinger Str., Detmolder Str.	817	127	944	13,5	378	-	52,8	1	6	377	372
71 Schniegling	2 221	291	2 512	11,6	1 174	3	57,6	11	19	1 163	1 153
7150 Neumünsterer Str., Brettergartenstr.	1 049	150	1 199	12,5	583	2	60,3	4	9	579	573
7151 Herderstr., Weihergartenstr.	1 172	141	1 313	10,7	591	1	55,1	7	10	584	580
72 Wetzendorf	5 105	1 030	6 135	16,8	3 068	7	65,8	23	59	3 045	3 009
7250 Aachener Str., Krefelder Str.	978	178	1 156	15,4	477	3	55,6	4	13	473	464
7251 Jülicher Str., Düsseldorfer Str.	1 065	193	1 258	15,3	534	-	56,9	5	11	529	523
7252 Wolgaster Str., Staffelsteiner Str.	832	137	969	14,1	535	1	68,5	5	10	530	525
7253 Albert-Ortmann-Str., Rostocker Str.	834	206	1 040	19,8	597	2	75,9	4	12	593	585
7254 Lerchenstr., Forchheimer Str.	782	225	1 007	22,3	516	1	72,3	2	5	514	511
7255 Kriegsoffiziersiedlung, Wetzendorf	614	91	705	12,9	409	-	70,2	3	8	406	401
73 Buch	900	112	1 012	11,1	603	-	70,0	3	10	600	593
7350 Buch	460	52	512	10,2	287	-	65,7	2	4	285	283
7351 Höfles	187	34	221	15,4	137	-	76,5	1	5	136	132
7352 Spargelfeldweg, Walter-Braun-Str.	253	26	279	9,3	179	-	73,0	-	1	179	178
74 Thon	2 965	751	3 716	20,2	1 959	3	71,7	11	27	1 947	1 931
7450 Sylter Str., Helgolander Str.	720	166	886	18,7	502	-	74,4	-	3	502	499
7451 Sonnengartenstr., Mittelstr.	736	193	929	20,8	525	-	76,1	4	9	520	515
7452 Äußere Bucher-Str., Horneckerweg	738	144	882	16,3	443	2	65,4	2	5	441	438
7453 Am Thoner-Espan, Margaretenstr.	771	248	1 019	24,3	489	1	70,9	5	10	484	479
75 Almoshof 1)	643	83	726	11,4	381	-	63,3	5	14	376	367
7550 Almoshof, Lohe	643	83	726	11,4	381	-	63,3	5	14	376	367
76 Kraftshof	510	57	567	10,1	356	-	72,3	-	-	356	356
7650 Kraftshof	510	57	567	10,1	356	-	72,3	-	-	356	356
77 Neunhof	1 014	124	1 138	10,9	673	-	69,4	6	10	667	662
7750 Neunhof	1 014	124	1 138	10,9	673	-	69,4	6	10	667	662
78 Boxdorf	1 781	290	2 071	14,0	1 085	1	65,6	6	28	1 079	1 057
7850 Wiesbadener Str., Kronacher Str.	900	161	1 061	15,2	531	-	64,4	3	9	528	522
7851 Boxdorfer Hauptstr., Sacker Str.	881	129	1 010	12,8	554	1	66,8	3	19	551	535
79 Großgründlach	3 335	542	3 877	14,0	2 254	4	71,2	7	36	2 247	2 217
7950 Kleingründlacher Str., Wetzlarer Str.	915	153	1 068	14,3	614	3	70,7	-	8	614	605
7951 Reutleser Str., Kitzinger Str.	816	149	965	15,4	543	1	70,8	1	4	542	539
7952 Am Pfarrbaum, Tabakfeldstr.	803	105	908	11,6	565	-	73,2	6	13	559	552
7953 Volkacher Str., Schweinfurter Str.	801	135	936	14,4	532	-	70,5	-	11	532	521
80 Schleifweg	2 068	466	2 534	18,4	1 060	-	59,2	6	10	1 054	1 049
8050 Cochlaeusweg, Fraunhoferstr.	791	145	936	15,5	357	-	52,8	1	4	356	353
8051 Meisenbachstr., Senefelderstr.	612	150	762	19,7	317	-	60,2	2	2	315	314
8052 Schleifweg	665	171	836	20,5	386	-	65,5	3	4	383	382

noch: Ergebnisse der Landtagswahl 2008 im Stimmkreis 501 Nürnberg-Nord

Stat. Bezirke und Stimm- bezirke	Erststimmen																			
	CSU		SPD		GRÜNE		FW FREIE WÄHLER		FDP		REP		ödp		BP ³⁾		DIE LINKE		NPD	
	Zahl	%	Zahl	%	Zahl	%	Zahl	%	Zahl	%	Zahl	%	Zahl	%	Zahl	%	Zahl	%	Zahl	%
	12	13	14	15	16	17	18	19	20	21	22	23	24	25	26	27	28	29	30	31
25	947	33,1	839	29,3	395	13,8	198	6,9	142	5,0	17	0,6	38	1,3	-	-	258	9,0	25	0,9
2550	146	39,9	111	30,3	33	9,0	23	6,3	12	3,3	4	1,1	4	1,1	-	-	29	7,9	4	1,1
2551	105	40,2	83	31,8	13	5,0	18	6,9	10	3,8	1	0,4	2	0,8	-	-	27	10,3	2	0,8
2552	125	41,0	90	29,5	22	7,2	22	7,2	9	3,0	1	0,3	3	1,0	-	-	30	9,8	3	1,0
2553	120	26,1	124	27,0	82	17,8	32	7,0	27	5,9	2	0,4	12	2,6	-	-	55	12,0	6	1,3
2554	135	23,6	202	35,3	113	19,7	36	6,3	24	4,2	1	0,2	5	0,9	-	-	51	8,9	6	1,0
2555	118	32,4	99	27,2	59	16,2	24	6,6	15	4,1	3	0,8	5	1,4	-	-	37	10,2	4	1,1
2556	198	37,4	130	24,5	73	13,8	43	8,1	45	8,5	5	0,9	7	1,3	-	-	29	5,5	-	-
26	1 075	37,3	835	29,0	290	10,1	217	7,5	171	5,9	37	1,3	30	1,0	-	-	185	6,4	41	1,4
2650	140	35,8	126	32,2	33	8,4	30	7,7	19	4,9	2	0,5	2	0,5	-	-	31	7,9	8	2,0
2651	149	35,8	118	28,4	50	12,0	34	8,2	21	5,0	2	0,5	8	1,9	-	-	25	6,0	9	2,2
2652	121	30,3	127	31,8	66	16,5	23	5,8	24	6,0	4	1,0	7	1,8	-	-	26	6,5	1	0,3
2653	176	45,5	88	22,7	27	7,0	31	8,0	44	11,4	1	0,3	2	0,5	-	-	13	3,4	5	1,3
2654	161	38,1	128	30,3	40	9,5	34	8,0	18	4,3	8	1,9	4	0,9	-	-	24	5,7	6	1,4
2655	137	32,9	125	30,0	43	10,3	26	6,3	25	6,0	8	1,9	2	0,5	-	-	44	10,6	6	1,4
2656	191	42,5	123	27,4	31	6,9	39	8,7	20	4,5	12	2,7	5	1,1	-	-	22	4,9	6	1,3
70	360	41,1	234	26,7	71	8,1	84	9,6	45	5,1	4	0,5	8	0,9	-	-	59	6,7	11	1,3
7050	210	42,1	114	22,8	45	9,0	56	11,2	25	5,0	3	0,6	5	1,0	-	-	33	6,6	8	1,6
7051	150	39,8	120	31,8	26	6,9	28	7,4	20	5,3	1	0,3	3	0,8	-	-	26	6,9	3	0,8
71	464	39,9	287	24,7	111	9,5	92	7,9	77	6,6	16	1,4	14	1,2	-	-	86	7,4	16	1,4
7150	231	39,9	134	23,1	64	11,1	47	8,1	42	7,3	7	1,2	9	1,6	-	-	39	6,7	6	1,0
7151	233	39,9	153	26,2	47	8,0	45	7,7	35	6,0	9	1,5	5	0,9	-	-	47	8,0	10	1,7
72	1 460	47,9	702	23,1	245	8,0	231	7,6	178	5,8	26	0,9	41	1,3	-	-	134	4,4	28	0,9
7250	229	48,4	113	23,9	28	5,9	32	6,8	20	4,2	8	1,7	5	1,1	-	-	31	6,6	7	1,5
7251	232	43,9	126	23,8	37	7,0	57	10,8	27	5,1	4	0,8	13	2,5	-	-	25	4,7	8	1,5
7252	250	47,2	131	24,7	46	8,7	44	8,3	31	5,8	2	0,4	6	1,1	-	-	17	3,2	3	0,6
7253	287	48,4	132	22,3	61	10,3	35	5,9	42	7,1	4	0,7	8	1,3	-	-	20	3,4	4	0,7
7254	256	49,8	107	20,8	41	8,0	44	8,6	37	7,2	3	0,6	3	0,6	-	-	21	4,1	2	0,4
7255	206	50,7	93	22,9	32	7,9	19	4,7	21	5,2	5	1,2	6	1,5	-	-	20	4,9	4	1,0
73	380	63,3	95	15,8	34	5,7	30	5,0	25	4,2	5	0,8	6	1,0	-	-	15	2,5	10	1,7
7350	173	60,7	50	17,5	18	6,3	17	6,0	8	2,8	3	1,1	3	1,1	-	-	8	2,8	5	1,8
7351	82	60,3	21	15,4	4	2,9	6	4,4	10	7,4	2	1,5	1	0,7	-	-	7	5,1	3	2,2
7352	125	69,8	24	13,4	12	6,7	7	3,9	7	3,9	-	-	2	1,1	-	-	-	-	2	1,1
74	888	45,6	499	25,6	169	8,7	141	7,2	113	5,8	18	0,9	21	1,1	-	-	83	4,3	15	0,8
7450	256	51,0	119	23,7	35	7,0	23	4,6	34	6,8	7	1,4	4	0,8	-	-	20	4,0	4	0,8
7451	212	40,8	140	26,9	48	9,2	52	10,0	33	6,3	4	0,8	5	1,0	-	-	23	4,4	3	0,6
7452	197	44,7	123	27,9	42	9,5	31	7,0	17	3,9	2	0,5	3	0,7	-	-	23	5,2	3	0,7
7453	223	46,1	117	24,2	44	9,1	35	7,2	29	6,0	5	1,0	9	1,9	-	-	17	3,5	5	1,0
75 ¹⁾	228	60,6	68	18,1	15	4,0	23	6,1	10	2,7	7	1,9	3	0,8	-	-	17	4,5	5	1,3
7550	228	60,6	68	18,1	15	4,0	23	6,1	10	2,7	7	1,9	3	0,8	-	-	17	4,5	5	1,3
76	185	52,0	70	19,7	19	5,3	32	9,0	17	4,8	7	2,0	6	1,7	-	-	15	4,2	5	1,4
7650	185	52,0	70	19,7	19	5,3	32	9,0	17	4,8	7	2,0	6	1,7	-	-	15	4,2	5	1,4
77	363	54,4	142	21,3	37	5,5	39	5,8	46	6,9	5	0,7	6	0,9	-	-	20	3,0	9	1,3
7750	363	54,4	142	21,3	37	5,5	39	5,8	46	6,9	5	0,7	6	0,9	-	-	20	3,0	9	1,3
78	482	44,7	287	26,6	57	5,3	103	9,5	47	4,4	19	1,8	8	0,7	-	-	55	5,1	21	1,9
7850	236	44,7	144	27,3	26	4,9	54	10,2	18	3,4	6	1,1	5	0,9	-	-	29	5,5	10	1,9
7851	246	44,6	143	26,0	31	5,6	49	8,9	29	5,3	13	2,4	3	0,5	-	-	26	4,7	11	2,0
79	1 133	50,4	589	26,2	146	6,5	161	7,2	97	4,3	17	0,8	15	0,7	-	-	75	3,3	14	0,6
7950	282	45,9	169	27,5	62	10,1	38	6,2	26	4,2	5	0,8	4	0,7	-	-	23	3,7	5	0,8
7951	271	50,0	145	26,8	27	5,0	41	7,6	32	5,9	-	-	3	0,6	-	-	19	3,5	4	0,7
7952	280	50,1	162	29,0	25	4,5	42	7,5	23	4,1	8	1,4	4	0,7	-	-	12	2,1	3	0,5
7953	300	56,4	113	21,2	32	6,0	40	7,5	16	3,0	4	0,8	4	0,8	-	-	21	3,9	2	0,4
80	381	36,1	308	29,2	113	10,7	71	6,7	73	6,9	10	0,9	19	1,8	-	-	59	5,6	20	1,9
8050	132	37,1	97	27,2	53	14,9	25	7,0	20	5,6	6	1,7	6	1,7	-	-	16	4,5	1	0,3
8051	119	37,8	91	28,9	22	7,0	17	5,4	28	8,9	3	1,0	7	2,2	-	-	19	6,0	9	2,9
8052	130	33,9	120	31,3	38	9,9	29	7,6	25	6,5	1	0,3	6	1,6	-	-	24	6,3	10	2,6

noch: Ergebnisse der Landtagswahl 2008 im Stimmkreis 501 Nürnberg-Nord

Stat. Bezirke und Stimm- bezirke	Erst- und Zweitstimmen											
	CSU		SPD		GRÜNE		FW FREIE WÄHLER		FDP		REP	
	Zahl	%	Zahl	%	Zahl	%	Zahl	%	Zahl	%	Zahl	%
	32	33	34	35	36	37	38	39	40	41	42	43
25	1 818	32,0	1 585	27,9	966	17,0	290	5,1	309	5,4	36	0,6
2550	271	37,2	214	29,4	85	11,7	33	4,5	32	4,4	8	1,1
2551	206	39,9	156	30,2	39	7,6	24	4,7	22	4,3	3	0,6
2552	238	39,3	174	28,7	61	10,1	35	5,8	19	3,1	2	0,3
2553	226	24,7	245	26,8	189	20,7	50	5,5	54	5,9	6	0,7
2554	260	22,8	353	31,0	286	25,1	50	4,4	52	4,6	2	0,2
2555	229	31,5	187	25,7	147	20,2	33	4,5	35	4,8	6	0,8
2556	388	36,8	256	24,3	159	15,1	65	6,2	95	9,0	9	0,9
26	2 032	35,5	1 617	28,3	693	12,1	340	5,9	381	6,7	82	1,4
2650	266	34,3	243	31,4	83	10,7	41	5,3	45	5,8	6	0,8
2651	281	34,3	217	26,5	115	14,0	60	7,3	51	6,2	5	0,6
2652	218	27,4	246	30,9	158	19,8	37	4,6	56	7,0	9	1,1
2653	345	44,6	177	22,9	60	7,8	51	6,6	91	11,8	2	0,3
2654	299	35,7	250	29,9	101	12,1	49	5,9	44	5,3	19	2,3
2655	259	31,2	242	29,2	107	12,9	42	5,1	47	5,7	15	1,8
2656	364	40,8	242	27,1	69	7,7	60	6,7	47	5,3	26	2,9
70	698	40,1	463	26,6	159	9,1	133	7,6	107	6,1	10	0,6
7050	414	41,7	228	23,0	100	10,1	83	8,4	59	5,9	9	0,9
7051	284	37,9	235	31,4	59	7,9	50	6,7	48	6,4	1	0,1
71	896	38,7	573	24,7	245	10,6	144	6,2	163	7,0	36	1,6
7150	444	38,5	261	22,7	140	12,2	75	6,5	91	7,9	18	1,6
7151	452	38,8	312	26,8	105	9,0	69	5,9	72	6,2	18	1,5
72	2 796	46,2	1 349	22,3	585	9,7	374	6,2	418	6,9	56	0,9
7250	439	46,9	218	23,3	63	6,7	54	5,8	47	5,0	17	1,8
7251	448	42,6	238	22,6	89	8,5	89	8,5	64	6,1	8	0,8
7252	481	45,6	250	23,7	109	10,3	77	7,3	72	6,8	4	0,4
7253	542	46,0	258	21,9	143	12,1	57	4,8	95	8,1	9	0,8
7254	492	48,0	204	19,9	98	9,6	73	7,1	95	9,3	6	0,6
7255	394	48,8	181	22,4	83	10,3	24	3,0	45	5,6	12	1,5
73	743	62,3	185	15,5	88	7,4	42	3,5	51	4,3	9	0,8
7350	338	59,5	102	18,0	45	7,9	25	4,4	13	2,3	5	0,9
7351	160	59,7	38	14,2	13	4,9	9	3,4	19	7,1	4	1,5
7352	245	68,6	45	12,6	30	8,4	8	2,2	19	5,3	-	-
74	1 722	44,4	953	24,6	429	11,1	216	5,6	261	6,7	40	1,0
7450	493	49,3	228	22,8	97	9,7	37	3,7	74	7,4	14	1,4
7451	413	39,9	272	26,3	120	11,6	77	7,4	77	7,4	9	0,9
7452	389	44,3	223	25,4	107	12,2	47	5,3	42	4,8	7	0,8
7453	427	44,3	230	23,9	105	10,9	55	5,7	68	7,1	10	1,0
75 "	442	59,5	129	17,4	43	5,8	35	4,7	23	3,1	14	1,9
7550	442	59,5	129	17,4	43	5,8	35	4,7	23	3,1	14	1,9
76	338	47,5	150	21,1	58	8,1	54	7,6	37	5,2	17	2,4
7650	338	47,5	150	21,1	58	8,1	54	7,6	37	5,2	17	2,4
77	706	53,1	274	20,6	92	6,9	59	4,4	100	7,5	10	0,8
7750	706	53,1	274	20,6	92	6,9	59	4,4	100	7,5	10	0,8
78	940	44,0	562	26,3	142	6,6	159	7,4	105	4,9	36	1,7
7850	464	44,2	279	26,6	69	6,6	84	8,0	45	4,3	14	1,3
7851	476	43,8	283	26,1	73	6,7	75	6,9	60	5,5	22	2,0
79	2 175	48,7	1 159	26,0	357	8,0	247	5,5	243	5,4	34	0,8
7950	537	44,1	330	27,1	142	11,6	62	5,1	65	5,3	8	0,7
7951	521	48,2	279	25,8	76	7,0	61	5,6	77	7,1	2	0,2
7952	530	47,7	322	29,0	67	6,0	63	5,7	66	5,9	16	1,4
7953	587	55,7	228	21,7	72	6,8	61	5,8	35	3,3	8	0,8
80	745	35,4	584	27,8	285	13,6	120	5,7	148	7,0	18	0,9
8050	260	36,7	190	26,8	117	16,5	44	6,2	37	5,2	10	1,4
8051	236	37,5	175	27,8	63	10,0	30	4,8	52	8,3	6	1,0
8052	249	32,5	219	28,6	105	13,7	46	6,0	59	7,7	2	0,3

noch: Ergebnisse der Landtagswahl 2008 im Stimmkreis 501 Nürnberg-Nord

Stat. Bezirke und Stimm- bezirke	Erst- und Zweitstimmen									
	ödp		BP		DIE LINKE		DIE VIOLETTEN		NPD	
	Zahl	%	Zahl	%	Zahl	%	Zahl	%	Zahl	%
	44	45	46	47	48	49	50	51	52	53
25	79	1,4	4	0,1	529	9,3	13	0,2	56	1,0
2550	8	1,1	-	-	67	9,2	1	0,1	10	1,4
2551	5	1,0	1	0,2	55	10,7	-	-	5	1,0
2552	6	1,0	1	0,2	61	10,1	2	0,3	7	1,2
2553	22	2,4	-	-	110	12,0	1	0,1	11	1,2
2554	13	1,1	-	-	108	9,5	3	0,3	13	1,1
2555	7	1,0	2	0,3	69	9,5	3	0,4	9	1,2
2556	18	1,7	-	-	59	5,6	3	0,3	1	0,1
26	66	1,2	6	0,1	405	7,1	10	0,2	90	1,6
2650	9	1,2	2	0,3	64	8,3	1	0,1	15	1,9
2651	14	1,7	-	-	56	6,8	2	0,2	19	2,3
2652	11	1,4	1	0,1	54	6,8	1	0,1	5	0,6
2653	8	1,0	-	-	28	3,6	1	0,1	10	1,3
2654	6	0,7	-	-	55	6,6	1	0,1	13	1,6
2655	5	0,6	-	-	96	11,6	3	0,4	13	1,6
2656	13	1,5	3	0,3	52	5,8	1	0,1	15	1,7
70	16	0,9	3	0,2	127	7,3	3	0,2	23	1,3
7050	10	1,0	2	0,2	72	7,3	-	-	16	1,6
7051	6	0,8	1	0,1	55	7,3	3	0,4	7	0,9
71	31	1,3	3	0,1	185	8,0	5	0,2	35	1,5
7150	18	1,6	1	0,1	85	7,4	5	0,4	14	1,2
7151	13	1,1	2	0,2	100	8,6	-	-	21	1,8
72	98	1,6	5	0,1	296	4,9	12	0,2	65	1,1
7250	12	1,3	-	-	69	7,4	2	0,2	16	1,7
7251	36	3,4	2	0,2	55	5,2	6	0,6	17	1,6
7252	14	1,3	-	-	42	4,0	-	-	6	0,6
7253	19	1,6	-	-	43	3,7	1	0,1	11	0,9
7254	8	0,8	-	-	44	4,3	-	-	5	0,5
7255	9	1,1	3	0,4	43	5,3	3	0,4	10	1,2
73	15	1,3	2	0,2	35	2,9	1	0,1	22	1,8
7350	8	1,4	2	0,4	18	3,2	1	0,2	11	1,9
7351	3	1,1	-	-	16	6,0	-	-	6	2,2
7352	4	1,1	-	-	1	0,3	-	-	5	1,4
74	44	1,1	4	0,1	175	4,5	2	0,1	32	0,8
7450	8	0,8	2	0,2	38	3,8	-	-	10	1,0
7451	11	1,1	1	0,1	49	4,7	-	-	6	0,6
7452	5	0,6	1	0,1	51	5,8	1	0,1	6	0,7
7453	20	2,1	-	-	37	3,8	1	0,1	10	1,0
75 "	7	0,9	-	-	35	4,7	1	0,1	14	1,9
7550	7	0,9	-	-	35	4,7	1	0,1	14	1,9
76	11	1,5	2	0,3	33	4,6	3	0,4	9	1,3
7650	11	1,5	2	0,3	33	4,6	3	0,4	9	1,3
77	16	1,2	3	0,2	45	3,4	3	0,2	21	1,6
7750	16	1,2	3	0,2	45	3,4	3	0,2	21	1,6
78	19	0,9	4	0,2	117	5,5	5	0,2	47	2,2
7850	11	1,0	2	0,2	61	5,8	2	0,2	19	1,8
7851	8	0,7	2	0,2	56	5,2	3	0,3	28	2,6
79	42	0,9	4	0,1	167	3,7	7	0,2	29	0,6
7950	16	1,3	-	-	48	3,9	-	-	11	0,9
7951	9	0,8	1	0,1	44	4,1	4	0,4	7	0,6
7952	9	0,8	2	0,2	26	2,3	3	0,3	7	0,6
7953	8	0,8	1	0,1	49	4,7	-	-	4	0,4
80	34	1,6	2	0,1	121	5,8	4	0,2	42	2,0
8050	11	1,6	1	0,1	33	4,7	1	0,1	5	0,7
8051	14	2,2	1	0,2	35	5,6	-	-	17	2,7
8052	9	1,2	-	-	53	6,9	3	0,4	20	2,6

noch: Ergebnisse der Landtagswahl 2008 im Stimmkreis 501 Nürnberg-Nord

Statistische Bezirke und Stimmbezirke	Stimmberechtigte				Wählerinnen und Wähler		Wahl- be- tei- lung 2)	ungültige		gültige	
	lt. Wähler- liste ohne WS	mit WS	insge- samt	dar. mit WS	insge- samt	dar. mit WS		Erst-	Zweit-	Erst-	Zweit-
								Stimmen		Stimmen	
	Zahl	Zahl	Zahl	%	Zahl	Zahl		Zahl	Zahl	Zahl	Zahl
1	2	3	4	5	6	7	8	9	10	11	
81 Schoppershof	4 426	602	5 028	12,0	1 938	5	49,8	23	46	1 915	1 891
8150 Willibaldstr., Längenstr.	874	172	1 046	16,4	478	-	61,2	3	11	475	467
8151 Leipziger Platz, Carl-von-Linde-Str.	898	97	995	9,7	393	2	48,5	7	7	386	385
8152 Kasseler Str., Culmer Str.	858	178	1 036	17,2	513	2	65,6	3	8	510	505
8153 Coburger Str., Weimarer Str.	872	47	919	5,1	241	-	31,1	4	10	237	231
8154 Sonneberger Str., Chemnitz Str.	924	108	1 032	10,5	313	1	40,1	6	10	307	303
82 Schafhof	1 112	212	1 324	16,0	498	1	52,7	7	9	491	489
8250 Bessemerstr., Klingenhofstr.	559	120	679	17,7	275	1	57,1	3	4	272	271
8251 Nordostpark, Schafhofstr.	316	35	351	10,0	103	-	38,8	2	3	101	100
8252 Stadenstr.	237	57	294	19,4	120	-	59,1	2	2	118	118
83 Marienberg	2 585	614	3 199	19,2	1 642	2	69,4	10	37	1 632	1 605
8350 Kilianstr., Georg-Buchner-Str.	835	210	1 045	20,1	509	-	67,7	4	10	505	499
8351 Marienbergstr., Herrnhüttestr.	921	229	1 150	19,9	582	-	69,4	5	14	577	568
8352 Christian-Wildner-Str., Flataustr.	829	175	1 004	17,4	551	2	71,2	1	13	550	538
84 Ziegelstein	3 653	624	4 277	14,6	2 171	3	64,5	24	44	2 147	2 127
8450 Jungermannstr., Carl-Schurz-Str.	730	98	828	11,8	403	-	59,9	7	7	396	396
8451 Hasensprung, Am Bauernwald	770	109	879	12,4	482	-	66,6	1	10	481	472
8452 Hiltspolsteiner Str., Ermreuther Str.	740	127	867	14,6	456	3	66,1	4	11	452	445
8453 Hoferf Str., Bierweg	692	137	829	16,5	417	-	65,9	3	6	414	411
8454 Neuwieder Str., Bierweg	721	153	874	17,5	413	-	63,8	9	10	404	403
85 Mooshof	1 049	196	1 245	15,7	530	1	57,4	5	11	523	518
8550 Flughafenstr., Rathsbergstr.	488	109	597	18,3	286	1	65,0	2	2	282	284
8551 Ernst-Heinkel-Weg, Gustav-Weißkopf- Weg	561	87	648	13,4	244	-	50,3	3	9	241	234
86 Buchenbühl	1 629	263	1 892	13,9	1 090	-	70,7	12	29	1 078	1 061
8650 Ehrenbürgweg, Zum Felsenkeller	817	125	942	13,3	546	-	70,5	4	8	542	538
8651 Am Schwedenbrunnen, Fuchsweg	812	138	950	14,5	544	-	71,0	8	21	536	523
Briefwahl 501	-	-	-	-	13 922	13 922	-	155	155	13 767	13 767
9946 Briefwahl 9946	-	-	-	-	821	821	-	11	10	810	811
9947 Briefwahl 9947	-	-	-	-	566	566	-	2	7	564	559
9948 Briefwahl 9948	-	-	-	-	582	582	-	10	7	572	575
9949 Briefwahl 9949	-	-	-	-	677	677	-	10	8	667	669
9950 Briefwahl 9950	-	-	-	-	658	658	-	8	5	650	653
9951 Briefwahl 9951	-	-	-	-	637	637	-	7	3	630	634
9952 Briefwahl 9952	-	-	-	-	821	821	-	8	9	813	812
9953 Briefwahl 9953	-	-	-	-	647	647	-	6	8	641	639
9954 Briefwahl 9954	-	-	-	-	676	676	-	6	6	670	670
9955 Briefwahl 9955	-	-	-	-	689	689	-	5	10	684	679
9956 Briefwahl 9956	-	-	-	-	840	840	-	17	11	823	829
9957 Briefwahl 9957	-	-	-	-	691	691	-	8	4	683	687
9958 Briefwahl 9958	-	-	-	-	687	687	-	5	6	682	681
9959 Briefwahl 9959	-	-	-	-	707	707	-	5	4	702	703
9960 Briefwahl 9960	-	-	-	-	614	614	-	10	11	604	603
9961 Briefwahl 9961	-	-	-	-	736	736	-	4	9	732	727
9962 Briefwahl 9962	-	-	-	-	841	841	-	7	15	834	826
9963 Briefwahl 9963	-	-	-	-	681	681	-	11	8	670	673
9964 Briefwahl 9964	-	-	-	-	624	624	-	10	5	614	619
9965 Briefwahl 9965	-	-	-	-	727	727	-	5	9	722	718
Stimmkreis 501, Urnenwahl	85 772	14 878	100 650	14,8	43 930	92	57,5	391	865	43 523	43 040
Stimmkreis 501, Briefwahl	-	-	-	-	13 922	13 922	-	155	155	13 767	13 767
Stimmkreis 501	85 772	14 878	100 650	14,8	57 852	14 014	57,5	546	1 020	57 290	56 807
Stadt Nürnberg, Urnenwahl	295 896	46 448	342 344	15,7	147 378	357	55,8	1 665	2 748	145 680	144 559
Stadt Nürnberg, Briefwahl	-	-	-	-	43 540	43 540	-	615	438	42 925	43 102
Stadt Nürnberg	295 896	46 448	342 344	15,7	190 918	43 897	55,8	2 280	3 186	188 605	187 661

noch: Ergebnisse der Landtagswahl 2008 im Stimmkreis 501 Nürnberg-Nord

Stat. Bezirke und Stimmbezirke	Erststimmen																			
	CSU		SPD		GRÜNE		FW FREIE WÄHLER		FDP		REP		ödp		BP ³⁾		DIE LINKE		NPD	
	Zahl	%	Zahl	%	Zahl	%	Zahl	%	Zahl	%	Zahl	%	Zahl	%	Zahl	%	Zahl	%	Zahl	%
	12	13	14	15	16	17	18	19	20	21	22	23	24	25	26	27	28	29	30	31
81	778	40,6	509	26,6	147	7,7	133	6,9	101	5,3	40	2,1	14	0,7	-	-	153	8,0	40	2,1
8150	252	53,1	105	22,1	29	6,1	23	4,8	28	5,9	5	1,1	3	0,6	-	-	20	4,2	10	2,1
8151	138	35,8	122	31,6	27	7,0	26	6,7	21	5,4	9	2,3	3	0,8	-	-	32	8,3	8	2,1
8152	211	41,4	125	24,5	44	8,6	35	6,9	43	8,4	8	1,6	4	0,8	-	-	36	7,1	4	0,8
8153	70	29,5	68	28,7	22	9,3	25	10,5	3	1,3	13	5,5	4	1,7	-	-	24	10,1	8	3,4
8154	107	34,9	89	29,0	25	8,1	24	7,8	6	2,0	5	1,6	-	-	-	-	41	13,4	10	3,3
82	240	48,9	117	23,8	21	4,3	41	8,4	17	3,5	7	1,4	2	0,4	-	-	34	6,9	12	2,4
8250	112	41,2	73	26,8	15	5,5	26	9,6	12	4,4	4	1,5	1	0,4	-	-	21	7,7	8	2,9
8251	41	40,6	24	23,8	3	3,0	11	10,9	4	4,0	1	1,0	1	1,0	-	-	12	11,9	4	4,0
8252	87	73,7	20	16,9	3	2,5	4	3,4	1	0,8	2	1,7	-	-	-	-	1	0,8	-	-
83	698	42,8	442	27,1	174	10,7	106	6,5	96	5,9	14	0,9	17	1,0	-	-	75	4,6	10	0,6
8350	247	48,9	132	26,1	37	7,3	27	5,3	32	6,3	5	1,0	3	0,6	-	-	20	4,0	2	0,4
8351	205	35,5	171	29,6	83	14,4	46	8,0	25	4,3	6	1,0	10	1,7	-	-	30	5,2	1	0,2
8352	246	44,7	139	25,3	54	9,8	33	6,0	39	7,1	3	0,5	4	0,7	-	-	25	4,5	7	1,3
84	810	37,7	643	29,9	253	11,8	154	7,2	73	3,4	28	1,3	38	1,8	-	-	131	6,1	17	0,8
8450	141	35,6	126	31,8	45	11,4	26	6,6	10	2,5	9	2,3	6	1,5	-	-	31	7,8	2	0,5
8451	171	35,6	146	30,4	68	14,1	27	5,6	11	2,3	7	1,5	10	2,1	-	-	38	7,9	3	0,6
8452	158	35,0	143	31,6	41	9,1	35	7,7	22	4,9	4	0,9	5	1,1	-	-	38	8,4	6	1,3
8453	170	41,1	117	28,3	57	13,8	25	6,0	17	4,1	3	0,7	6	1,4	-	-	18	4,3	1	0,2
8454	170	42,1	111	27,5	42	10,4	41	10,1	13	3,2	5	1,2	11	2,7	-	-	6	1,5	5	1,2
85	237	45,3	130	24,9	45	8,6	29	5,5	30	5,7	7	1,3	6	1,1	-	-	30	5,7	9	1,7
8550	127	45,0	74	26,2	28	9,9	14	5,0	19	6,7	4	1,4	5	1,8	-	-	7	2,5	4	1,4
8551	110	45,6	56	23,2	17	7,1	15	6,2	11	4,6	3	1,2	1	0,4	-	-	23	9,5	5	2,1
86	322	29,9	279	25,9	231	21,4	93	8,6	44	4,1	16	1,5	20	1,9	-	-	57	5,3	16	1,5
8650	145	26,8	138	25,5	140	25,8	44	8,1	20	3,7	6	1,1	12	2,2	-	-	25	4,6	12	2,2
8651	177	33,0	141	26,3	91	17,0	49	9,1	24	4,5	10	1,9	8	1,5	-	-	32	6,0	4	0,7
BW (501)	6 020	43,7	3 311	24,1	1 491	10,8	1 097	8,0	765	5,6	111	0,8	182	1,3	-	-	658	4,8	132	1,0
9946	421	52,0	158	19,5	73	9,0	55	6,8	44	5,4	6	0,7	11	1,4	-	-	31	3,8	11	1,4
9947	183	32,4	137	24,3	109	19,3	41	7,3	36	6,4	4	0,7	13	2,3	-	-	35	6,2	6	1,1
9948	340	59,4	79	13,8	46	8,0	43	7,5	32	5,6	3	0,5	5	0,9	-	-	22	3,8	2	0,3
9949	257	38,5	181	27,1	83	12,4	62	9,3	46	6,9	2	0,3	4	0,6	-	-	26	3,9	6	0,9
9950	256	39,4	154	23,7	82	12,6	54	8,3	44	6,8	2	0,3	7	1,1	-	-	48	7,4	3	0,5
9951	258	41,0	151	24,0	84	13,3	47	7,5	26	4,1	5	0,8	8	1,3	-	-	44	7,0	7	1,1
9952	390	48,0	203	25,0	58	7,1	53	6,5	59	7,3	2	0,2	13	1,6	-	-	30	3,7	5	0,6
9953	278	43,4	170	26,5	55	8,6	53	8,3	37	5,8	8	1,2	6	0,9	-	-	29	4,5	5	0,8
9954	302	45,1	158	23,6	60	9,0	57	8,5	42	6,3	5	0,7	9	1,3	-	-	31	4,6	6	0,9
9955	295	43,1	190	27,8	63	9,2	59	8,6	30	4,4	10	1,5	5	0,7	-	-	18	2,6	14	2,0
9956	248	30,1	241	29,3	149	18,1	67	8,1	48	5,8	4	0,5	16	1,9	-	-	45	5,5	5	0,6
9957	274	40,1	179	26,2	77	11,3	42	6,1	37	5,4	7	1,0	17	2,5	-	-	39	5,7	11	1,6
9958	302	44,3	147	21,6	79	11,6	62	9,1	48	7,0	4	0,6	5	0,7	-	-	31	4,5	4	0,6
9959	355	50,6	135	19,2	64	9,1	66	9,4	39	5,6	11	1,6	9	1,3	-	-	18	2,6	5	0,7
9960	227	37,6	160	26,5	77	12,7	54	8,9	21	3,5	4	0,7	6	1,0	-	-	48	7,9	7	1,2
9961	375	51,2	171	23,4	52	7,1	52	7,1	36	4,9	7	1,0	7	1,0	-	-	29	4,0	3	0,4
9962	363	43,5	219	26,3	85	10,2	67	8,0	38	4,6	12	1,4	10	1,2	-	-	30	3,6	10	1,2
9963	284	42,4	147	21,9	88	13,1	54	8,1	28	4,2	8	1,2	14	2,1	-	-	40	6,0	7	1,0
9964	254	41,4	168	27,4	56	9,1	54	8,8	28	4,6	2	0,3	10	1,6	-	-	34	5,5	8	1,3
9965	358	49,6	163	22,6	51	7,1	55	7,6	46	6,4	5	0,7	7	1,0	-	-	30	4,2	7	1,0
UW (501)	16 897	38,8	11 775	27,1	4 822	11,1	3 101	7,1	2 438	5,6	433	1,0	551	1,3	-	-	2 969	6,8	537	1,2
BW (501)	6 020	43,7	3 311	24,1	1 491	10,8	1 097	8,0	765	5,6	111	0,8	182	1,3	-	-	658	4,8	132	1,0
insg. (501)	22 917	40,0	15 086	26,3	6 313	11,0	4 198	7,3	3 203	5,6	544	0,9	733	1,3	-	-	3 627	6,3	669	1,2
UW (Nbg)	57 656	39,6	41 531	28,5	13 116	9,0	8 015	5,5	8 410	5,8	1 913	1,3	1 825	1,3	127	0,1	10 299	7,1	2 788	1,9
BW (Nbg)	18 424	42,9	11 500	26,8	3 857	9,0	2 436	5,7	2 701	6,3	458	1,1	670	1,6	38	0,1	2 281	5,3	560	1,3
insg. (Nbg)	76 080	40,3	53 031	28,1	16 973	9,0	10 451	5,5	11 111	5,9	2 371	1,3	2 495	1,3	165	0,1	12 580	6,7	3 348	1,8

noch: Ergebnisse der Landtagswahl 2008 im Stimmkreis 501 Nürnberg-Nord

Stat. Bezirke und Stimm- bezirke	Erst- und Zweitstimmen											
	CSU		SPD		GRÜNE		FW FREIE WÄHLER		FDP		REP	
	Zahl	%	Zahl	%	Zahl	%	Zahl	%	Zahl	%	Zahl	%
	32	33	34	35	36	37	38	39	40	41	42	43
81	1 487	39,1	1 007	26,5	355	9,3	203	5,3	229	6,0	88	2,3
8150	477	50,6	216	22,9	67	7,1	34	3,6	59	6,3	16	1,7
8151	273	35,4	244	31,6	61	7,9	39	5,1	46	6,0	17	2,2
8152	401	39,5	236	23,3	115	11,3	56	5,5	94	9,3	18	1,8
8153	133	28,4	135	28,8	51	10,9	39	8,3	11	2,4	26	5,6
8154	203	33,3	176	28,9	61	10,0	35	5,7	19	3,1	11	1,8
82	463	47,2	242	24,7	52	5,3	60	6,1	42	4,3	16	1,6
8250	216	39,8	148	27,3	38	7,0	37	6,8	28	5,2	10	1,8
8251	80	39,8	51	25,4	5	2,5	18	9,0	11	5,5	2	1,0
8252	167	70,8	43	18,2	9	3,8	5	2,1	3	1,3	4	1,7
83	1 340	41,4	839	25,9	416	12,9	170	5,3	217	6,7	28	0,9
8350	477	47,5	254	25,3	90	9,0	45	4,5	72	7,2	11	1,1
8351	391	34,1	324	28,3	200	17,5	68	5,9	59	5,2	11	1,0
8352	472	43,4	261	24,0	126	11,6	57	5,2	86	7,9	6	0,6
84	1 536	35,9	1 237	28,9	611	14,3	251	5,9	169	4,0	60	1,4
8450	270	34,1	244	30,8	108	13,6	42	5,3	20	2,5	16	2,0
8451	318	33,4	273	28,6	167	17,5	47	4,9	25	2,6	13	1,4
8452	294	32,8	279	31,1	98	10,9	60	6,7	55	6,1	10	1,1
8453	335	40,6	216	26,2	137	16,6	38	4,6	34	4,1	7	0,8
8454	319	39,5	225	27,9	101	12,5	64	7,9	35	4,3	14	1,7
85	444	42,7	269	25,8	104	10,0	44	4,2	68	6,5	15	1,4
8550	243	42,9	155	27,4	64	11,3	21	3,7	40	7,1	8	1,4
8551	201	42,3	114	24,0	40	8,4	23	4,8	28	5,9	7	1,5
86	627	29,3	551	25,8	486	22,7	148	6,9	100	4,7	37	1,7
8650	282	26,1	268	24,8	293	27,1	77	7,1	45	4,2	13	1,2
8651	345	32,6	283	26,7	193	18,2	71	6,7	55	5,2	24	2,3
BW (501)	11 559	42,0	6 565	23,8	3 491	12,7	1 633	5,9	1 841	6,7	239	0,9
9946	796	49,1	317	19,6	178	11,0	86	5,3	107	6,6	12	0,7
9947	338	30,1	288	25,6	226	20,1	63	5,6	80	7,1	12	1,1
9948	667	58,2	156	13,6	116	10,1	58	5,1	80	7,0	7	0,6
9949	502	37,6	356	26,6	192	14,4	90	6,7	107	8,0	6	0,4
9950	493	37,8	310	23,8	184	14,1	72	5,5	111	8,5	5	0,4
9951	492	38,9	289	22,9	192	15,2	74	5,9	68	5,4	13	1,0
9952	742	45,7	398	24,5	157	9,7	82	5,0	135	8,3	5	0,3
9953	529	41,3	331	25,9	136	10,6	85	6,6	87	6,8	15	1,2
9954	582	43,4	317	23,7	140	10,4	86	6,4	102	7,6	14	1,0
9955	565	41,5	366	26,9	156	11,4	81	5,9	84	6,2	24	1,8
9956	475	28,8	455	27,5	365	22,1	99	6,0	109	6,6	8	0,5
9957	528	38,5	369	26,9	175	12,8	59	4,3	87	6,4	14	1,0
9958	574	42,1	285	20,9	187	13,7	98	7,2	116	8,5	9	0,7
9959	683	48,6	293	20,9	131	9,3	99	7,0	104	7,4	23	1,6
9960	440	36,5	312	25,8	171	14,2	85	7,0	59	4,9	8	0,7
9961	728	49,9	326	22,3	126	8,6	79	5,4	87	6,0	13	0,9
9962	704	42,4	420	25,3	202	12,2	97	5,8	90	5,4	21	1,3
9963	523	38,9	303	22,6	202	15,0	90	6,7	66	4,9	13	1,0
9964	497	40,3	336	27,3	135	10,9	76	6,2	61	4,9	9	0,7
9965	701	48,7	338	23,5	120	8,3	74	5,1	101	7,0	8	0,6
UW (501)	32 438	37,5	22 719	26,2	11 343	13,1	4 861	5,6	5 442	6,3	917	1,1
BW (501)	11 559	42,0	6 565	23,8	3 491	12,7	1 633	5,9	1 841	6,7	239	0,9
insg. (501)	43 997	38,6	29 284	25,7	14 834	13,0	6 494	5,7	7 283	6,4	1 156	1,0
UW (Nbg)	116 679	40,2	78 972	27,2	28 225	9,7	15 264	5,3	16 898	5,8	3 681	1,3
BW (Nbg)	37 454	43,5	21 971	25,5	8 329	9,7	4 678	5,4	5 521	6,4	855	1,0
insg. (Nbg)	154 133	41,0	100 943	26,8	36 554	9,7	19 942	5,3	22 419	6,0	4 536	1,2

noch: Ergebnisse der Landtagswahl 2008 im Stimmkreis 501 Nürnberg-Nord

Stat. Bezirke und Stimm- bezirke	Erst- und Zweitstimmen									
	ödp		BP		DIE LINKE		DIE VIOLETTEN		NPD	
	Zahl	%	Zahl	%	Zahl	%	Zahl	%	Zahl	%
	44	45	46	47	48	49	50	51	52	53
81	27	0,7	7	0,2	321	8,4	5	0,1	77	2,0
8150	7	0,7	1	0,1	44	4,7	-	-	21	2,2
8151	3	0,4	3	0,4	69	8,9	2	0,3	14	1,8
8152	7	0,7	1	0,1	76	7,5	2	0,2	9	0,9
8153	9	1,9	1	0,2	49	10,5	-	-	14	3,0
8154	1	0,2	1	0,2	83	13,6	1	0,2	19	3,1
82	7	0,7	-	-	71	7,2	2	0,2	25	2,6
8250	3	0,6	-	-	46	8,5	2	0,4	15	2,8
8251	1	0,5	-	-	23	11,4	-	-	10	5,0
8252	3	1,3	-	-	2	0,8	-	-	-	-
83	34	1,1	4	0,1	162	5,0	6	0,2	21	0,6
8350	8	0,8	-	-	39	3,9	4	0,4	4	0,4
8351	20	1,7	2	0,2	66	5,8	-	-	4	0,3
8352	6	0,6	2	0,2	57	5,2	2	0,2	13	1,2
84	79	1,8	5	0,1	277	6,5	4	0,1	45	1,1
8450	11	1,4	3	0,4	69	8,7	1	0,1	8	1,0
8451	21	2,2	1	0,1	78	8,2	1	0,1	9	0,9
8452	10	1,1	-	-	77	8,6	-	-	14	1,6
8453	14	1,7	-	-	39	4,7	2	0,2	3	0,4
8454	23	2,9	1	0,1	14	1,7	-	-	11	1,4
85	13	1,2	1	0,1	61	5,9	3	0,3	19	1,8
8550	10	1,8	1	0,2	15	2,7	1	0,2	8	1,4
8551	3	0,6	-	-	46	9,7	2	0,4	11	2,3
86	35	1,6	2	0,1	120	5,6	1	0,0	32	1,5
8650	24	2,2	1	0,1	52	4,8	1	0,1	24	2,2
8651	11	1,0	1	0,1	68	6,4	-	-	8	0,8
BW (501)	377	1,4	33	0,1	1 455	5,3	51	0,2	290	1,1
9946	27	1,7	3	0,2	72	4,4	1	0,1	22	1,4
9947	23	2,0	1	0,1	75	6,7	6	0,5	11	1,0
9948	10	0,9	1	0,1	44	3,8	3	0,3	5	0,4
9949	8	0,6	4	0,3	57	4,3	4	0,3	10	0,7
9950	16	1,2	1	0,1	102	7,8	2	0,2	7	0,5
9951	15	1,2	1	0,1	103	8,1	-	-	17	1,3
9952	24	1,5	4	0,2	63	3,9	4	0,2	11	0,7
9953	15	1,2	1	0,1	68	5,3	2	0,2	11	0,9
9954	21	1,6	2	0,1	62	4,6	2	0,1	12	0,9
9955	9	0,7	1	0,1	48	3,5	3	0,2	26	1,9
9956	27	1,6	-	-	94	5,7	6	0,4	14	0,8
9957	23	1,7	-	-	88	6,4	4	0,3	23	1,7
9958	13	1,0	-	-	74	5,4	1	0,1	6	0,4
9959	21	1,5	1	0,1	36	2,6	-	-	14	1,0
9960	14	1,2	2	0,2	97	8,0	1	0,1	18	1,5
9961	14	1,0	2	0,1	74	5,1	1	0,1	9	0,6
9962	28	1,7	3	0,2	70	4,2	2	0,1	23	1,4
9963	34	2,5	1	0,1	89	6,6	3	0,2	19	1,4
9964	15	1,2	5	0,4	76	6,2	5	0,4	18	1,5
9965	20	1,4	-	-	63	4,4	1	0,1	14	1,0
UW (501)	1 133	1,3	94	0,1	6 288	7,3	172	0,2	1 156	1,3
BW (501)	377	1,4	33	0,1	1 455	5,3	51	0,2	290	1,1
insg. (501)	1 510	1,3	127	0,1	7 743	6,8	223	0,2	1 446	1,3
UW (Nbg)	3 381	1,2	421	0,1	20 825	7,2	437	0,2	5 456	1,9
BW (Nbg)	1 186	1,4	130	0,2	4 685	5,4	121	0,1	1 097	1,3
insg. (Nbg)	4 567	1,2	551	0,1	25 510	6,8	558	0,1	6 553	1,7

1) Die Statistischen Bezirke 17 und 18 (zu 17), 34 und 36 (zu 36), 38 und 39 (zu 38), 40 und 41 (zu 40), 42 und 43 (zu 43) und 75 und 87 (zu 75) werden im Rahmen der Wahlstatistik mit Nachbarbezirken zusammengefasst.

2) Wahlbeteiligung in den Urnenwahlbezirken mit Briefwahlfaktor 94,6

3) Kein Erststimmenkandidat im Stimmkreis 501

Tab. 3.2.2: Ergebnisse der Landtagswahl 2008 im Stimmkreis 502 Nürnberg-Ost

Statistische Bezirke und Stimmbezirke	Stimmberechtigte				Wählerinnen und Wähler		Wahl- be- tei- lung 2)	ungültige		gültige	
	lt. Wähler- liste ohne WS	mit WS	insge- samt	dar. mit WS	insge- samt	dar. mit WS		Erst-	Zweit-	Erst-	Zweit-
								Zahl	Zahl	Zahl	%
1	2	3	4	5	6	7	8	9	10	11	
02 Marienvorstadt	700	125	825	15,2	345	1	56,0	6	4	339	340
0250 Marienstr., Bahnhofstr.	700	125	825	15,2	345	1	56,0	6	4	339	340
09 Wöhrd	5 818	902	6 720	13,4	2 779	6	54,0	27	40	2 752	2 738
0950 Berliner Platz, Rennweg	839	185	1 024	18,1	408	1	56,8	6	5	402	403
0951 Martin-Richter-Str., Stresemannplatz	886	120	1 006	11,9	395	1	50,4	4	2	391	393
0952 Feldgasse, Krellerstr.	760	81	841	9,6	313	-	46,3	-	7	313	306
0953 Rathenauplatz, Merklsgasse	811	143	954	15,0	398	1	55,8	5	5	393	393
0954 Flötnerstr., Waechterstr.	869	92	961	9,6	405	-	51,2	4	5	401	400
0955 Obere Zwingerstr., Wöhrder Hauptstr.	917	126	1 043	12,1	478	2	57,1	3	9	475	468
0956 Keßlerplatz, Prinzregentenufer	736	155	891	17,4	382	1	59,2	5	7	377	375
10 Ludwigsfeld	5 627	776	6 403	12,1	2 236	2	46,3	31	45	2 205	2 191
1050 Schultheißallee, Dutzendteichstr.	892	161	1 053	15,3	460	1	58,0	3	7	457	453
1051 Scharrerstr., Weddigenstr.	641	84	725	11,6	243	-	44,5	2	11	241	232
1052 Parsberger Str., Regensburger Str.	751	116	867	13,4	287	1	45,6	7	8	280	279
1053 Bestelmeyerstr., Velburger Str.	808	71	879	8,1	326	-	44,7	5	4	321	322
1054 Peterstr., Schloßstr.	838	122	960	12,7	288	-	42,0	4	4	284	284
1055 Neubleiche, Schanzenstr.	742	141	883	16,0	320	-	51,3	5	4	315	316
1056 Vordere Cramersgasse, Gottfriedstr.	955	81	1 036	7,8	312	-	37,5	5	7	307	305
11 Glockenhof	8 990	1 265	10 255	12,3	3 575	7	46,5	43	55	3 532	3 517
1150 Heideloffplatz, Scheurlstr.	1 060	113	1 173	9,6	329	-	37,2	5	5	324	324
1151 Strauchstr., Harsdörfferplatz	818	101	919	11,0	271	1	39,8	2	2	269	268
1152 Regensburger Str., Sophienstr.	847	120	967	12,4	256	-	38,2	1	4	255	252
1153 Harsdörfferstr., Herbartstr.	796	125	921	13,6	310	1	46,4	6	6	304	304
1154 Anton-Müller-Platz, Hintere Bleiweißst.	1 149	158	1 307	12,1	335	-	37,1	3	8	332	326
1155 Sybelstr., Hallerhüttenstr.	676	146	822	17,8	339	-	58,0	3	5	336	334
1156 Hainstr., Erdastr.	785	120	905	13,3	376	2	53,9	2	1	374	375
1157 Wilhelminenstr., Forstthofstr.	997	123	1 120	11,0	434	1	49,0	5	5	429	429
1158 Siglindenstr., Nibelungenstr.	969	130	1 099	11,8	439	1	51,0	8	13	431	425
1159 Wilhelm-Spaeth-Str., Lichtenhofstr.	893	129	1 022	12,6	486	1	59,4	8	6	478	480
12 Guntherstraße	2 102	520	2 622	19,8	1 172	-	63,4	7	10	1 165	1 161
1250 Brunhildstr., Tristanstr.	798	172	970	17,7	423	-	60,4	5	2	418	420
1251 Lohengrinstr., Markomanenstr.	667	227	894	25,4	428	-	71,9	-	7	428	421
1252 Wodanstr., Guntherstr.	637	121	758	16,0	321	-	57,4	2	1	319	320
27 Veilhof	6 569	1 063	7 632	13,9	3 248	68	54,8	44	75	3 201	3 171
2750 Bauvereinstr., Zeiss-Str.	881	118	999	11,8	434	-	54,6	8	8	426	426
2751 Riehlstr., Veilhofstr.	546	168	714	23,5	261	61	50,2	1	6	260	255
2752 Ludwig-Feuerbach-Str., Siebmacherstr.	955	123	1 078	11,4	430	-	50,7	5	14	425	416
2753 Martin-Behaim-Str., Deichslerstr.	967	130	1 097	11,9	497	-	56,5	7	6	490	491
2754 Martin-Behaim-Str., Fichtestr.	865	113	978	11,6	395	-	51,3	6	9	386	386
2755 Olof-Palme-Platz, Fenitzerplatz	831	169	1 000	16,9	474	3	63,1	4	7	470	467
2756 Am Messehaus, Fröbelstr.	808	139	947	14,7	423	4	58,1	3	10	420	413
2757 Wieselerstr., Deumentenstr.	716	103	819	12,6	334	-	52,7	10	15	324	317
28 Tullnau	2 227	263	2 490	10,6	957	2	48,3	16	16	941	940
2850 Kressengartenstr., Tullnaustr.	753	99	852	11,6	338	1	50,5	5	8	333	330
2851 Teutonenstr., Wurfbeinstr.	759	93	852	10,9	331	1	49,0	7	3	324	327
2852 Dagmarstr., Erhardstr.	715	71	786	9,0	288	-	45,2	4	5	284	283
29 Gleißhammer	3 744	720	4 464	16,1	1 936	1	58,6	24	37	1 912	1 886
2950 Ursulastr., Philipp-Kittler-Str.	849	173	1 022	16,9	435	-	58,6	9	13	426	422
2951 Spiegelauer Str., Metthingstr.	958	230	1 188	19,4	606	-	69,3	8	8	598	598
2952 Komotauer Str., Schöpfstr.	837	169	1 006	16,8	417	1	57,2	3	6	414	408
2953 Sudetendeutsche Str., Pastoriusstr.	1 100	148	1 248	11,9	478	-	49,5	4	10	474	458
30 Dutzendteich	517	93	610	15,2	217	-	50,0	2	4	215	213
3050 Oskar-von-Miller-Str., Beuthener Str.	517	93	610	15,2	217	-	50,0	2	4	215	213
90 St. Jobst	5 244	1 285	6 529	19,7	2 837	7	61,9	29	31	2 808	2 805
9050 Steinplattenweg, Bülowstr.	693	232	925	25,1	490	3	76,4	7	6	483	484
9051 Oedenberger Str., Bismarckstr.	719	210	929	22,6	437	1	68,3	5	5	432	432
9052 Regiomontanusweg, Tauroggenstr.	625	169	794	21,3	305	-	58,5	3	3	302	302
9053 Schleiermacherstr., Witzlebenstr.	635	117	752	15,6	265	-	49,9	7	2	258	263
9054 Europaplatz, Johann-Soergel-Weg	1 044	172	1 216	14,1	540	-	57,8	3	4	537	535
9055 Jobster Str., Seewiesenweg	754	188	942	20,0	405	-	61,9	3	4	402	401
9056 Dr.-Carlo-Schmid-Str.	774	197	971	20,3	395	3	59,5	1	7	394	388

noch: Ergebnisse der Landtagswahl 2008 im Stimmkreis 502 Nürnberg-Ost

Stat. Bezirke und Stimmbezirke	Erststimmen																			
	CSU		SPD		GRÜNE		FW FREIE WÄHLER		FDP		REP		ödp		BP		DIE LINKE		NPD	
	Zahl	%	Zahl	%	Zahl	%	Zahl	%	Zahl	%	Zahl	%	Zahl	%	Zahl	%	Zahl	%	Zahl	%
	12	13	14	15	16	17	18	19	20	21	22	23	24	25	26	27	28	29	30	31
02	120	35,4	81	23,9	59	17,4	10	2,9	27	8,0	2	0,6	5	1,5	2	0,6	25	7,4	8	2,4
0250	120	35,4	81	23,9	59	17,4	10	2,9	27	8,0	2	0,6	5	1,5	2	0,6	25	7,4	8	2,4
09	950	34,5	800	29,1	348	12,6	115	4,2	195	7,1	33	1,2	30	1,1	10	0,4	235	8,5	36	1,3
0950	138	34,3	122	30,3	61	15,2	13	3,2	24	6,0	4	1,0	1	0,2	-	-	35	8,7	4	1,0
0951	119	30,4	104	26,6	63	16,1	20	5,1	27	6,9	4	1,0	8	2,0	1	0,3	39	10,0	6	1,5
0952	106	33,9	91	29,1	38	12,1	11	3,5	28	8,9	3	1,0	3	1,0	2	0,6	27	8,6	4	1,3
0953	131	33,3	122	31,0	44	11,2	18	4,6	22	5,6	9	2,3	2	0,5	2	0,5	33	8,4	10	2,5
0951	133	33,2	132	32,9	43	10,7	20	5,0	29	7,2	5	1,2	3	0,7	-	-	32	8,0	4	1,0
0955	166	34,9	139	29,3	54	11,4	19	4,0	39	8,2	5	1,1	5	1,1	4	0,8	41	8,6	3	0,6
0956	157	41,6	90	23,9	45	11,9	14	3,7	26	6,9	3	0,8	8	2,1	1	0,3	28	7,4	5	1,3
10	720	32,7	697	31,6	200	9,1	102	4,6	113	5,1	51	2,3	24	1,1	11	0,5	230	10,4	57	2,6
1050	175	38,3	120	26,3	43	9,4	20	4,4	33	7,2	10	2,2	5	1,1	2	0,4	41	9,0	8	1,8
1051	81	33,6	82	34,0	17	7,1	16	6,6	8	3,3	4	1,7	-	-	2	0,8	24	10,0	7	2,9
1052	89	31,8	98	35,0	11	3,9	15	5,4	11	3,9	11	3,9	1	0,4	2	0,7	33	11,8	9	3,2
1053	103	32,1	110	34,3	24	7,5	15	4,7	6	1,9	12	3,7	2	0,6	-	-	37	11,5	12	3,7
1054	79	27,8	100	35,2	27	9,5	7	2,5	17	6,0	5	1,8	4	1,4	1	0,4	35	12,3	9	3,2
1055	107	34,0	88	27,9	35	11,1	14	4,4	23	7,3	3	1,0	7	2,2	1	0,3	29	9,2	8	2,5
1056	86	28,0	99	32,2	43	14,0	15	4,9	15	4,9	6	2,0	5	1,6	3	1,0	31	10,1	4	1,3
11	1 057	29,9	1 066	30,2	452	12,8	145	4,1	250	7,1	53	1,5	42	1,2	12	0,3	373	10,6	82	2,3
1150	87	26,9	109	33,6	47	14,5	14	4,3	17	5,2	3	0,9	2	0,6	1	0,3	42	13,0	2	0,6
1151	81	30,1	77	28,6	30	11,2	14	5,2	20	7,4	5	1,9	4	1,5	2	0,7	25	9,3	11	4,1
1152	71	27,8	78	30,6	38	14,9	8	3,1	19	7,5	3	1,2	1	0,4	-	-	34	13,3	3	1,2
1153	90	29,6	92	30,3	28	9,2	15	4,9	24	7,9	5	1,6	6	2,0	-	-	37	12,2	7	2,3
1154	102	30,7	92	27,7	43	13,0	22	6,6	22	6,6	4	1,2	3	0,9	1	0,3	37	11,1	6	1,8
1155	128	38,1	93	27,7	25	7,4	15	4,5	21	6,3	10	3,0	3	0,9	-	-	35	10,4	6	1,8
1156	90	24,1	125	33,4	53	14,2	10	2,7	35	9,4	5	1,3	5	1,3	2	0,5	36	9,6	13	3,5
1157	122	28,4	126	29,4	55	12,8	14	3,3	38	8,9	8	1,9	8	1,9	1	0,2	47	11,0	10	2,3
1158	128	29,7	132	30,6	69	16,0	17	3,9	22	5,1	2	0,5	5	1,2	3	0,7	40	9,3	13	3,0
1159	158	33,1	142	29,7	64	13,4	16	3,3	32	6,7	8	1,7	5	1,0	2	0,4	40	8,4	11	2,3
12	417	35,8	342	29,4	157	13,5	48	4,1	82	7,0	13	1,1	11	0,9	1	0,1	80	6,9	14	1,2
1250	137	32,8	131	31,3	59	14,1	21	5,0	30	7,2	4	1,0	5	1,2	-	-	27	6,5	4	1,0
1251	183	42,8	112	26,2	37	8,6	20	4,7	38	8,9	6	1,4	4	0,9	-	-	20	4,7	8	1,9
1252	97	30,4	99	31,0	61	19,1	7	2,2	14	4,4	3	0,9	2	0,6	1	0,3	33	10,3	2	0,6
27	959	30,0	993	31,0	484	15,1	164	5,1	225	7,0	31	1,0	40	1,2	14	0,4	259	8,1	32	1,0
2750	150	35,2	147	34,5	45	10,6	13	3,1	26	6,1	5	1,2	6	1,4	2	0,5	27	6,3	5	1,2
2751	80	30,8	88	33,8	41	15,8	13	5,0	15	5,8	4	1,5	5	1,9	-	-	11	4,2	3	1,2
2752	152	35,8	110	25,9	51	12,0	28	6,6	36	8,5	3	0,7	5	1,2	-	-	34	8,0	6	1,4
2753	158	32,2	141	28,8	73	14,9	35	7,1	39	8,0	4	0,8	8	1,6	2	0,4	26	5,3	4	0,8
2754	105	27,2	118	30,6	55	14,2	17	4,4	39	10,1	4	1,0	3	0,8	2	0,5	41	10,6	2	0,5
2755	104	22,1	145	30,9	98	20,9	21	4,5	32	6,8	5	1,1	6	1,3	6	1,3	51	10,9	2	0,4
2756	111	26,4	132	31,4	84	20,0	15	3,6	19	4,5	6	1,4	5	1,2	-	-	44	10,5	4	1,0
2757	99	30,6	112	34,6	37	11,4	22	6,8	19	5,9	-	-	2	0,6	2	0,6	25	7,7	6	1,9
28	362	38,5	236	25,1	97	10,3	46	4,9	73	7,8	14	1,5	9	1,0	3	0,3	81	8,6	20	2,1
2850	137	41,1	74	22,2	32	9,6	20	6,0	29	8,7	6	1,8	2	0,6	2	0,6	24	7,2	7	2,1
2851	107	33,0	98	30,2	39	12,0	7	2,2	26	8,0	4	1,2	5	1,5	1	0,3	30	9,3	7	2,2
2852	118	41,5	64	22,5	26	9,2	19	6,7	18	6,3	4	1,4	2	0,7	-	-	27	9,5	6	2,1
29	708	37,0	501	26,2	225	11,8	68	3,6	148	7,7	26	1,4	21	1,1	7	0,4	169	8,8	39	2,0
2950	184	43,2	105	24,6	39	9,2	18	4,2	25	5,9	7	1,6	-	-	1	0,2	41	9,6	6	1,4
2951	229	38,3	163	27,3	76	12,7	18	3,0	50	8,4	3	0,5	8	1,3	1	0,2	36	6,0	14	2,3
2952	128	30,9	120	29,0	57	13,8	10	2,4	45	10,9	8	1,9	7	1,7	-	-	32	7,7	7	1,7
2953	167	35,2	113	23,8	53	11,2	22	4,6	28	5,9	8	1,7	6	1,3	5	1,1	60	12,7	12	2,5
30	69	32,1	76	35,3	27	12,6	6	2,8	12	5,6	1	0,5	3	1,4	-	-	16	7,4	5	2,3
3050	69	32,1	76	35,3	27	12,6	6	2,8	12	5,6	1	0,5	3	1,4	-	-	16	7,4	5	2,3
90	1 044	37,2	720	25,6	382	13,6	158	5,6	228	8,1	20	0,7	22	0,8	23	0,8	163	5,8	48	1,7
9050	225	46,6	79	16,4	76	15,7	21	4,3	54	11,2	1	0,2	3	0,6	1	0,2	16	3,3	7	1,4
9051	158	36,6	107	24,8	73	16,9	32	7,4	23	5,3	2	0,5	5	1,2	2	0,5	26	6,0	4	0,9
9052	109	36,1	90	29,8	43	14,2	19	6,3	19	6,3	1	0,3	-	-	-	-	15	5,0	6	2,0
9053	82	31,8	84	32,6	32	12,4	17	6,6	13	5,0	4	1,6	-	-	4	1,6	19	7,4	3	1,2
9054	190	35,4	149	27,7	57	10,6	28	5,2	49	9,1	5	0,9	6	1,1	7	1,3	32	6,0	14	2,6
9055	154	38,3	109	27,1	45	11,2	21	5,2	30	7,5	2	0,5	4	1,0	6	1,5	22	5,5	9	2,2
9056	126	32,0	102	25,9	56	14,2	20	5,1	40	10,2	5	1,3	4	1,0	3	0,8	33	8,4	5	1,3

noch: Ergebnisse der Landtagswahl 2008 im Stimmkreis 502 Nürnberg-Ost

Stat. Bezirke und Stimm- bezirke	Erst- und Zweitstimmen											
	CSU		SPD		GRÜNE		FW FREIE WÄHLER		FDP		REP	
	Zahl	%	Zahl	%	Zahl	%	Zahl	%	Zahl	%	Zahl	%
	32	33	34	35	36	37	38	39	40	41	42	43
02	247	36,4	161	23,7	110	16,2	25	3,7	53	7,8	3	0,4
0250	247	36,4	161	23,7	110	16,2	25	3,7	53	7,8	3	0,4
09	1 961	35,7	1 544	28,1	681	12,4	280	5,1	355	6,5	72	1,3
0950	290	36,0	230	28,6	122	15,2	36	4,5	44	5,5	10	1,2
0951	248	31,6	207	26,4	118	15,1	47	6,0	51	6,5	9	1,1
0952	223	36,0	177	28,6	71	11,5	26	4,2	49	7,9	6	1,0
0953	266	33,8	232	29,5	90	11,5	44	5,6	37	4,7	19	2,4
0951	274	34,2	254	31,7	86	10,7	46	5,7	53	6,6	10	1,2
0955	341	36,2	272	28,8	105	11,1	48	5,1	68	7,2	12	1,3
0956	319	42,4	172	22,9	89	11,8	33	4,4	53	7,0	6	0,8
10	1 466	33,3	1 342	30,5	407	9,3	225	5,1	224	5,1	99	2,3
1050	348	38,2	245	26,9	80	8,8	41	4,5	62	6,8	18	2,0
1051	167	35,3	148	31,3	30	6,3	40	8,5	16	3,4	9	1,9
1052	187	33,5	196	35,1	23	4,1	28	5,0	19	3,4	24	4,3
1053	211	32,8	207	32,2	49	7,6	36	5,6	16	2,5	22	3,4
1054	159	28,0	181	31,9	71	12,5	21	3,7	34	6,0	8	1,4
1055	220	34,9	174	27,6	72	11,4	28	4,4	48	7,6	6	1,0
1056	174	28,4	191	31,2	82	13,4	31	5,1	29	4,7	12	2,0
11	2 183	31,0	2 083	29,6	889	12,6	317	4,5	463	6,6	100	1,4
1150	181	27,9	221	34,1	88	13,6	31	4,8	31	4,8	5	0,8
1151	164	30,5	151	28,1	57	10,6	29	5,4	42	7,8	10	1,9
1152	149	29,4	150	29,6	74	14,6	18	3,6	35	6,9	7	1,4
1153	186	30,6	182	29,9	55	9,0	31	5,1	42	6,9	9	1,5
1154	206	31,3	173	26,3	96	14,6	36	5,5	45	6,8	7	1,1
1155	259	38,7	182	27,2	50	7,5	35	5,2	37	5,5	16	2,4
1156	188	25,1	252	33,6	103	13,8	25	3,3	62	8,3	11	1,5
1157	252	29,4	241	28,1	105	12,2	37	4,3	74	8,6	16	1,9
1158	259	30,3	254	29,7	141	16,5	37	4,3	39	4,6	3	0,4
1159	339	35,4	277	28,9	120	12,5	38	4,0	56	5,8	16	1,7
12	837	36,0	671	28,8	307	13,2	105	4,5	165	7,1	25	1,1
1250	283	33,8	257	30,7	109	13,0	48	5,7	55	6,6	6	0,7
1251	366	43,1	221	26,0	77	9,1	38	4,5	71	8,4	13	1,5
1252	188	29,4	193	30,2	121	18,9	19	3,0	39	6,1	6	0,9
27	1 988	31,2	1 940	30,4	926	14,5	389	6,1	414	6,5	58	0,9
2750	311	36,5	281	33,0	90	10,6	37	4,3	52	6,1	8	0,9
2751	158	30,7	176	34,2	83	16,1	28	5,4	26	5,0	7	1,4
2752	308	36,6	224	26,6	94	11,2	58	6,9	63	7,5	6	0,7
2753	341	34,8	269	27,4	135	13,8	77	7,8	70	7,1	7	0,7
2754	227	29,4	227	29,4	110	14,2	45	5,8	66	8,5	6	0,8
2755	215	22,9	295	31,5	178	19,0	58	6,2	60	6,4	11	1,2
2756	222	26,7	252	30,3	165	19,8	41	4,9	39	4,7	11	1,3
2757	206	32,1	216	33,7	71	11,1	45	7,0	38	5,9	2	0,3
28	754	40,1	464	24,7	187	9,9	95	5,1	135	7,2	26	1,4
2850	282	42,5	141	21,3	64	9,7	40	6,0	58	8,7	9	1,4
2851	226	34,7	198	30,4	78	12,0	16	2,5	43	6,6	9	1,4
2852	246	43,4	125	22,0	45	7,9	39	6,9	34	6,0	8	1,4
29	1 446	38,1	944	24,9	465	12,2	154	4,1	283	7,5	47	1,2
2950	376	44,3	195	23,0	80	9,4	43	5,1	43	5,1	12	1,4
2951	469	39,2	304	25,4	158	13,2	44	3,7	105	8,8	6	0,5
2952	273	33,2	223	27,1	115	14,0	23	2,8	82	10,0	15	1,8
2953	328	35,2	222	23,8	112	12,0	44	4,7	53	5,7	14	1,5
30	148	34,6	139	32,5	49	11,4	16	3,7	25	5,8	1	0,2
3050	148	34,6	139	32,5	49	11,4	16	3,7	25	5,8	1	0,2
90	2 163	38,5	1 390	24,8	719	12,8	352	6,3	441	7,9	43	0,8
9050	461	47,7	152	15,7	139	14,4	53	5,5	105	10,9	2	0,2
9051	324	37,5	209	24,2	136	15,7	64	7,4	51	5,9	5	0,6
9052	225	37,3	180	29,8	83	13,7	40	6,6	34	5,6	4	0,7
9053	174	33,4	160	30,7	63	12,1	42	8,1	25	4,8	7	1,3
9054	401	37,4	281	26,2	112	10,4	58	5,4	93	8,7	11	1,0
9055	318	39,6	209	26,0	84	10,5	45	5,6	58	7,2	5	0,6
9056	260	33,2	199	25,4	102	13,0	50	6,4	75	9,6	9	1,2

noch: Ergebnisse der Landtagswahl 2008 im Stimmkreis 502 Nürnberg-Ost

Stat. Bezirke und Stimmbezirke	Erst- und Zweitstimmen									
	ödp		BP		DIE LINKE		DIE VIOLETTEN		NPD	
	Zahl	%	Zahl	%	Zahl	%	Zahl	%	Zahl	%
	44	45	46	47	48	49	50	51	52	53
02	10	1,5	3	0,4	50	7,4	4	0,6	13	1,9
0250	10	1,5	3	0,4	50	7,4	4	0,6	13	1,9
09	57	1,0	16	0,3	443	8,1	8	0,1	73	1,3
0950	2	0,2	-	-	62	7,7	1	0,1	8	1,0
0951	12	1,5	2	0,3	79	10,1	-	-	11	1,4
0952	5	0,8	4	0,6	49	7,9	2	0,3	7	1,1
0953	4	0,5	3	0,4	69	8,8	2	0,3	20	2,5
0951	9	1,1	1	0,1	57	7,1	1	0,1	10	1,2
0955	12	1,3	5	0,5	73	7,7	1	0,1	6	0,6
0956	13	1,7	1	0,1	54	7,2	1	0,1	11	1,5
10	49	1,1	19	0,4	449	10,2	11	0,3	105	2,4
1050	12	1,3	4	0,4	81	8,9	5	0,5	14	1,5
1051	-	-	4	0,8	46	9,7	1	0,2	12	2,5
1052	2	0,4	2	0,4	62	11,1	-	-	16	2,9
1053	5	0,8	-	-	73	11,4	2	0,3	22	3,4
1054	6	1,1	2	0,4	67	11,8	1	0,2	18	3,2
1055	12	1,9	1	0,2	54	8,6	2	0,3	14	2,2
1056	12	2,0	6	1,0	66	10,8	-	-	9	1,5
11	87	1,2	20	0,3	739	10,5	14	0,2	154	2,2
1150	3	0,5	1	0,2	84	13,0	-	-	3	0,5
1151	8	1,5	2	0,4	51	9,5	2	0,4	21	3,9
1152	1	0,2	-	-	65	12,8	3	0,6	5	1,0
1153	13	2,1	-	-	75	12,3	1	0,2	14	2,3
1154	4	0,6	3	0,5	72	10,9	3	0,5	13	2,0
1155	6	0,9	-	-	71	10,6	2	0,3	12	1,8
1156	11	1,5	4	0,5	69	9,2	2	0,3	22	2,9
1157	17	2,0	1	0,1	96	11,2	-	-	19	2,2
1158	10	1,2	5	0,6	82	9,6	1	0,1	25	2,9
1159	14	1,5	4	0,4	74	7,7	-	-	20	2,1
12	22	0,9	2	0,1	164	7,1	1	0,0	27	1,2
1250	11	1,3	1	0,1	58	6,9	1	0,1	9	1,1
1251	7	0,8	-	-	40	4,7	-	-	16	1,9
1252	4	0,6	1	0,2	66	10,3	-	-	2	0,3
27	70	1,1	18	0,3	496	7,8	12	0,2	61	1,0
2750	10	1,2	2	0,2	50	5,9	-	-	11	1,3
2751	7	1,4	-	-	23	4,5	2	0,4	5	1,0
2752	8	1,0	-	-	67	8,0	2	0,2	11	1,3
2753	15	1,5	2	0,2	54	5,5	3	0,3	8	0,8
2754	6	0,8	3	0,4	76	9,8	2	0,3	4	0,5
2755	12	1,3	7	0,7	95	10,1	2	0,2	4	0,4
2756	10	1,2	1	0,1	84	10,1	1	0,1	7	0,8
2757	2	0,3	3	0,5	47	7,3	-	-	11	1,7
28	16	0,9	8	0,4	158	8,4	1	0,1	37	2,0
2850	4	0,6	5	0,8	47	7,1	-	-	13	2,0
2851	8	1,2	2	0,3	57	8,8	1	0,2	13	2,0
2852	4	0,7	1	0,2	54	9,5	-	-	11	1,9
29	48	1,3	9	0,2	323	8,5	5	0,1	74	1,9
2950	2	0,2	1	0,1	83	9,8	-	-	13	1,5
2951	13	1,1	1	0,1	69	5,8	-	-	27	2,3
2952	16	1,9	1	0,1	60	7,3	2	0,2	12	1,5
2953	17	1,8	6	0,6	111	11,9	3	0,3	22	2,4
30	6	1,4	-	-	33	7,7	1	0,2	10	2,3
3050	6	1,4	-	-	33	7,7	1	0,2	10	2,3
90	45	0,8	33	0,6	325	5,8	8	0,1	94	1,7
9050	4	0,4	1	0,1	35	3,6	1	0,1	14	1,4
9051	10	1,2	3	0,3	52	6,0	2	0,2	8	0,9
9052	-	-	-	-	26	4,3	-	-	12	2,0
9053	3	0,6	5	1,0	36	6,9	-	-	6	1,2
9054	10	0,9	12	1,1	63	5,9	3	0,3	28	2,6
9055	10	1,2	9	1,1	48	6,0	-	-	17	2,1
9056	8	1,0	3	0,4	65	8,3	2	0,3	9	1,2

noch: Ergebnisse der Landtagswahl 2008 im Stimmkreis 502 Nürnberg-Ost

Statistische Bezirke und Stimmbezirke	Stimmberechtigte				Wählerinnen und Wähler		Wahl- be- tei- lung 2)	ungültige		gültige	
	lt. Wähler- liste ohne WS	mit WS	insge- samt	dar. mit WS	insge- samt	dar. mit WS		Erst-	Zweit-	Erst-	Zweit-
								Stimmen		Stimmen	
	Zahl	Zahl	Zahl	%	Zahl	Zahl	%	Zahl	Zahl	Zahl	Zahl
1	2	3	4	5	6	7	8	9	10	11	
91 Erlenstegen	2 380	707	3 087	22,9	1 526	3	71,0	8	12	1 518	1 514
9150 Volbehrstr., Ganghoferstr.	912	202	1 114	18,1	571	1	68,3	5	5	566	566
9151 Esperantost., Grimmstr.	749	225	974	23,1	486	1	71,6	2	4	484	482
9152 Günthersbühler Str., Erlenstegenstr.	719	280	999	28,0	469	1	73,3	1	3	468	466
92 Mögeldorf	3 054	589	3 643	16,2	1 772	5	63,8	14	29	1 758	1 742
9250 Ostendstr., Thusneldastr.	675	105	780	13,5	350	1	57,5	4	6	346	344
9251 Billrothstr., Ebenreuther Str.	968	136	1 104	12,3	569	-	63,2	4	10	565	559
9252 Ebenseestr., Föhrenstr.	649	172	821	21,0	405	4	68,6	3	6	402	398
9253 Semmelweisstr., Bürgweg	762	176	938	18,8	448	-	65,5	3	7	445	441
93 Schmausenbuckstraße	2 831	911	3 742	24,3	1 932	4	74,5	16	24	1 916	1 908
9350 Leinburger Str., Böcklerstr.	758	233	991	23,5	509	-	73,6	6	8	503	501
9351 Dientzenhofer Str., Bothmerstr.	634	246	880	28,0	425	-	74,7	4	8	421	417
9352 Fliederweg, Fasanenweg	665	249	914	27,2	471	3	77,0	4	5	467	466
9353 Drosselweg, Schwanenweg	774	183	957	19,1	527	1	73,0	2	3	525	524
94 Laufamholz	4 716	1 148	5 864	19,6	3 081	5	71,0	28	39	3 052	3 041
9450 Unterbürg, Ölsbacher Weg	695	165	860	19,2	483	-	74,3	11	10	472	473
9451 Rehhofstr., Auerbacher Str.	996	271	1 267	21,4	690	-	74,7	3	6	687	684
9452 Artelshofer Str., Hirschbacher Str.	873	150	1 023	14,7	506	3	63,0	2	7	504	499
9453 Laufamholzstr., Am Doktorsfeld	770	167	937	17,8	502	2	70,2	1	2	500	499
9454 Hohensteiner Str., Osternoher Str.	621	172	793	21,7	376	-	67,9	5	5	371	371
9455 Henfenfelder Str., Ibsenstr.	761	223	984	22,7	524	-	74,7	6	9	518	515
95 Zerzabelshof	5 337	1 023	6 360	16,1	3 376	50	67,5	41	51	3 335	3 324
9550 Bingstr., Am Tiergarten	827	88	915	9,6	601	2	74,6	17	18	584	582
9551 Kritzstr., Fallrohrstr.	798	129	927	13,9	431	-	59,6	6	8	425	423
9552 Beim Grönacker, Kachletstr.	816	182	998	18,2	526	1	69,8	6	8	520	518
9553 Aussiger Platz, Heimgartenweg	778	134	912	14,7	407	-	58,5	3	5	404	402
9554 Urbanstr., Rohrmattenstr.	659	162	821	19,7	416	1	69,2	1	4	415	412
9555 Valznerweiherstr., Schedelstr.	784	149	933	16,0	502	-	68,9	3	3	499	499
9556 Viatisstr., Regensburger Str.	675	179	854	21,0	493	46	72,2	5	5	488	488
96 Fischbach	3 254	586	3 840	15,3	1 952	10	65,0	28	33	1 924	1 919
9650 Flachsroststr., Augraben	823	220	1 043	21,1	600	7	76,8	1	5	599	595
9651 Am Bauernfeld, Nestroyst.	825	124	949	13,1	441	1	58,7	5	5	436	436
9652 Regensburger Str., Puschkinstr.	812	113	925	12,2	475	-	62,9	10	13	465	462
9653 Fischbacher Hauptstr., Birnthon	794	129	923	14,0	436	2	60,2	12	10	424	426
97 Brunn	567	86	653	13,2	382	1	70,8	1	2	381	380
9750 Brunn, Netzstall	567	86	653	13,2	382	1	70,8	1	2	381	380
Feucht	8 171	1 723	9 894	17,4	4 588	2	62,8	51	51	4 537	4 537
9801 Kath. Jugendheim	585	118	703	16,8	312	-	60,2	7	7	305	305
9802 Hauptschule, Zi. 012	634	75	709	10,6	263	-	47,1	2	1	261	262
9803 Hauptschule, Zi. 013	593	135	728	18,5	344	-	64,8	7	7	337	337
9804 Feuerwehrgerätehaus	657	159	816	19,5	333	-	59,2	4	1	329	332
9805 Bücherei, Pfinzingstr. 6a	648	136	784	17,3	392	-	66,4	3	4	389	388
9806 Rathaus, Sitzungssaal	688	136	824	16,5	348	1	57,7	5	5	343	343
9807 Senioren-Wohnanlage	816	189	1 005	18,8	566	-	74,1	2	2	564	564
9808 Kreisspark., Hauptstr. 25	654	189	843	22,4	417	-	70,7	3	2	414	415
9809 Gemeindew., U.Zeidlerw. 1	749	143	892	16,0	387	-	58,5	2	6	385	381
9810 Bauhof, Jägersruh 52	727	155	882	17,6	403	1	62,2	6	6	397	397
9811 Bauhof, Jägersruh 52	605	140	745	18,8	340	-	63,4	6	4	334	336
9812 Bürgerhalle Moosbach	815	148	963	15,4	483	-	64,7	4	6	479	477
Rückersdorf	2 663	791	3 454	22,9	1 680	-	70,3	16	20	1 664	1 660
9851 Rückersdorf I	519	144	663	21,7	335	-	71,1	4	4	331	331
9852 Rückersdorf II	549	150	699	21,5	323	-	66,5	3	5	320	318
9853 Rückersdorf III	573	135	708	19,1	364	-	69,4	7	6	357	358
9854 Rückersdorf IV	490	191	681	28,0	333	-	75,4	1	3	332	330
9855 Rückersdorf V	532	171	703	24,3	325	-	69,2	1	2	324	323

noch: Ergebnisse der Landtagswahl 2008 im Stimmkreis 502 Nürnberg-Ost

Stat. Bezirk und Stimm- bezirk	Erststimmen																			
	CSU		SPD		GRÜNE		FW FREIE WÄHLER		FDP		REP		ödp		BP		DIE LINKE		NPD	
	Zahl	%	Zahl	%	Zahl	%	Zahl	%	Zahl	%	Zahl	%	Zahl	%	Zahl	%	Zahl	%	Zahl	%
	12	13	14	15	16	17	18	19	20	21	22	23	24	25	26	27	28	29	30	31
91	743	48,9	265	17,5	204	13,4	58	3,8	145	9,6	10	0,7	13	0,9	2	0,1	66	4,3	12	0,8
9150	238	42,0	126	22,3	80	14,1	25	4,4	52	9,2	5	0,9	6	1,1	-	-	28	4,9	6	1,1
9151	259	53,5	62	12,8	76	15,7	10	2,1	51	10,5	3	0,6	5	1,0	2	0,4	13	2,7	3	0,6
9152	246	52,6	77	16,5	48	10,3	23	4,9	42	9,0	2	0,4	2	0,4	-	-	25	5,3	3	0,6
92	706	40,2	456	25,9	202	11,5	86	4,9	147	8,4	11	0,6	16	0,9	6	0,3	109	6,2	19	1,1
9250	146	42,2	92	26,6	31	9,0	14	4,0	26	7,5	-	-	3	0,9	1	0,3	28	8,1	5	1,4
9251	232	41,1	151	26,7	65	11,5	30	5,3	49	8,7	4	0,7	8	1,4	1	0,2	22	3,9	3	0,5
9252	156	38,8	88	21,9	60	14,9	20	5,0	43	10,7	1	0,2	3	0,7	3	0,7	23	5,7	5	1,2
9253	172	38,7	125	28,1	46	10,3	22	4,9	29	6,5	6	1,3	2	0,4	1	0,2	36	8,1	6	1,3
93	910	47,5	408	21,3	200	10,4	71	3,7	223	11,6	12	0,6	11	0,6	8	0,4	55	2,9	18	0,9
9350	231	45,9	126	25,0	61	12,1	15	3,0	40	8,0	2	0,4	4	0,8	3	0,6	14	2,8	7	1,4
9351	200	47,5	75	17,8	49	11,6	13	3,1	65	15,4	2	0,5	2	0,5	1	0,2	11	2,6	3	0,7
9352	237	50,7	88	18,8	43	9,2	17	3,6	63	13,5	2	0,4	2	0,4	1	0,2	11	2,4	3	0,6
9353	242	46,1	119	22,7	47	9,0	26	5,0	55	10,5	6	1,1	3	0,6	3	0,6	19	3,6	5	1,0
94	1 357	44,5	701	23,0	309	10,1	203	6,7	251	8,2	16	0,5	28	0,9	4	0,1	152	5,0	31	1,0
9450	228	48,3	118	25,0	39	8,3	23	4,9	41	8,7	1	0,2	3	0,6	1	0,2	13	2,8	5	1,1
9451	281	40,9	136	19,8	104	15,1	51	7,4	66	9,6	3	0,4	14	2,0	1	0,1	27	3,9	4	0,6
9452	220	43,7	125	24,8	44	8,7	32	6,3	28	5,6	2	0,4	4	0,8	1	0,2	42	8,3	6	1,2
9453	245	49,0	112	22,4	48	9,6	30	6,0	40	8,0	2	0,4	2	0,4	-	-	19	3,8	2	0,4
9454	157	42,3	86	23,2	39	10,5	30	8,1	24	6,5	4	1,1	2	0,5	1	0,3	20	5,4	8	2,2
9455	226	43,6	124	23,9	35	6,8	37	7,1	52	10,0	4	0,8	3	0,6	-	-	31	6,0	6	1,2
95	1 385	41,5	997	29,9	329	9,9	114	3,4	196	5,9	29	0,9	41	1,2	14	0,4	191	5,7	39	1,2
9550	326	55,8	171	29,3	25	4,3	13	2,2	28	4,8	3	0,5	1	0,2	-	-	15	2,6	2	0,3
9551	113	26,6	154	36,2	52	12,2	16	3,8	21	4,9	7	1,6	5	1,2	4	0,9	45	10,6	8	1,9
9552	229	44,0	153	29,4	47	9,0	16	3,1	36	6,9	5	1,0	5	1,0	2	0,4	21	4,0	6	1,2
9553	139	34,4	132	32,7	33	8,2	21	5,2	26	6,4	7	1,7	7	1,7	2	0,5	26	6,4	11	2,7
9554	167	40,2	125	30,1	38	9,2	12	2,9	30	7,2	3	0,7	9	2,2	3	0,7	25	6,0	3	0,7
9555	213	42,7	126	25,3	75	15,0	19	3,8	29	5,8	1	0,2	4	0,8	1	0,2	29	5,8	2	0,4
9556	198	40,6	136	27,9	59	12,1	17	3,5	26	5,3	3	0,6	10	2,0	2	0,4	30	6,1	7	1,4
96	852	44,3	427	22,2	194	10,1	79	4,1	160	8,3	17	0,9	29	1,5	9	0,5	125	6,5	32	1,7
9650	258	43,1	127	21,2	74	12,4	23	3,8	72	12,0	-	-	4	0,7	-	-	32	5,3	9	1,5
9651	188	43,1	120	27,5	55	12,6	14	3,2	16	3,7	5	1,1	9	2,1	4	0,9	21	4,8	4	0,9
9652	209	44,9	100	21,5	39	8,4	18	3,9	35	7,5	6	1,3	9	1,9	3	0,6	36	7,7	10	2,2
9653	197	46,5	80	18,9	26	6,1	24	5,7	37	8,7	6	1,4	7	1,7	2	0,5	36	8,5	9	2,1
97	183	48,0	79	20,7	29	7,6	19	5,0	30	7,9	4	1,0	4	1,0	1	0,3	20	5,2	12	3,1
9750	183	48,0	79	20,7	29	7,6	19	5,0	30	7,9	4	1,0	4	1,0	1	0,3	20	5,2	12	3,1
Feu	1 807	39,8	1 186	26,1	404	8,9	327	7,2	321	7,1	91	2,0	34	0,8	17	0,4	275	6,1	75	1,7
9801	106	34,8	74	24,3	30	9,8	26	8,5	19	6,2	13	4,3	2	0,7	2	0,7	26	8,5	7	2,3
9802	95	36,4	78	29,9	11	4,2	24	9,2	7	2,7	9	3,4	3	1,1	1	0,4	25	9,6	8	3,1
9803	150	44,5	91	27,0	15	4,5	21	6,2	22	6,5	9	2,7	1	0,3	-	-	22	6,5	6	1,8
9804	135	41,0	73	22,2	28	8,5	30	9,1	28	8,5	3	0,9	1	0,3	-	-	25	7,6	6	1,8
9805	156	40,1	107	27,5	31	8,0	25	6,4	26	6,7	9	2,3	4	1,0	2	0,5	24	6,2	5	1,3
9806	122	35,6	96	28,0	37	10,8	18	5,2	25	7,3	6	1,7	3	0,9	-	-	31	9,0	5	1,5
9807	201	35,6	167	29,6	69	12,2	42	7,4	50	8,9	3	0,5	2	0,4	3	0,5	24	4,3	3	0,5
9808	171	41,3	114	27,5	48	11,6	19	4,6	30	7,2	9	2,2	6	1,4	-	-	12	2,9	5	1,2
9809	154	40,0	78	20,3	28	7,3	47	12,2	24	6,2	10	2,6	4	1,0	2	0,5	30	7,8	8	2,1
9810	161	40,6	106	26,7	32	8,1	35	8,8	20	5,0	5	1,3	4	1,0	2	0,5	26	6,5	6	1,5
9811	151	45,2	88	26,3	24	7,2	16	4,8	29	8,7	6	1,8	1	0,3	3	0,9	12	3,6	4	1,2
9812	205	42,8	114	23,8	51	10,6	24	5,0	41	8,6	9	1,9	3	0,6	2	0,4	18	3,8	12	2,5
Rü	672	40,4	346	20,8	224	13,5	157	9,4	157	9,4	16	1,0	19	1,1	3	0,2	66	4,0	4	0,2
9851	125	37,8	78	23,6	34	10,3	40	12,1	31	9,4	3	0,9	4	1,2	1	0,3	15	4,5	-	-
9852	136	42,5	69	21,6	42	13,1	34	10,6	19	5,9	5	1,6	-	-	-	-	13	4,1	2	0,6
9853	141	39,5	90	25,2	49	13,7	25	7,0	27	7,6	4	1,1	6	1,7	2	0,6	11	3,1	2	0,6
9854	133	40,1	50	15,1	52	15,7	30	9,0	46	13,9	2	0,6	3	0,9	-	-	16	4,8	-	-
9855	137	42,3	59	18,2	47	14,5	28	8,6	34	10,5	2	0,6	6	1,9	-	-	11	3,4	-	-

noch: Ergebnisse der Landtagswahl 2008 im Stimmkreis 502 Nürnberg-Ost

Stat. Bezirke und Stimm- bezirke	Erst- und Zweitstimmen											
	CSU		SPD		GRÜNE		FW FREIE WÄHLER		FDP		REP	
	Zahl	%	Zahl	%	Zahl	%	Zahl	%	Zahl	%	Zahl	%
	32	33	34	35	36	37	38	39	40	41	42	43
91	1 505	49,6	525	17,3	383	12,6	143	4,7	287	9,5	20	0,7
9150	492	43,5	236	20,8	152	13,4	67	5,9	101	8,9	9	0,8
9151	517	53,5	133	13,8	143	14,8	27	2,8	99	10,2	6	0,6
9152	496	53,1	156	16,7	88	9,4	49	5,2	87	9,3	5	0,5
92	1 455	41,6	873	24,9	400	11,4	173	4,9	281	8,0	20	0,6
9250	302	43,8	185	26,8	60	8,7	26	3,8	47	6,8	-	-
9251	470	41,8	284	25,3	132	11,7	62	5,5	99	8,8	6	0,5
9252	325	40,6	165	20,6	120	15,0	46	5,8	77	9,6	3	0,4
9253	358	40,4	239	27,0	88	9,9	39	4,4	58	6,5	11	1,2
93	1 840	48,1	791	20,7	400	10,5	151	3,9	432	11,3	27	0,7
9350	464	46,2	246	24,5	120	12,0	26	2,6	83	8,3	5	0,5
9351	407	48,6	144	17,2	98	11,7	33	3,9	119	14,2	3	0,4
9352	489	52,4	161	17,3	92	9,9	36	3,9	116	12,4	6	0,6
9353	480	45,8	240	22,9	90	8,6	56	5,3	114	10,9	13	1,2
94	2 781	45,6	1 371	22,5	605	9,9	387	6,4	505	8,3	30	0,5
9450	468	49,5	228	24,1	78	8,3	50	5,3	75	7,9	2	0,2
9451	584	42,6	271	19,8	199	14,5	93	6,8	131	9,6	5	0,4
9452	447	44,6	248	24,7	85	8,5	58	5,8	60	6,0	3	0,3
9453	502	50,3	221	22,1	94	9,4	51	5,1	82	8,2	4	0,4
9454	326	43,9	171	23,0	73	9,8	55	7,4	50	6,7	6	0,8
9455	454	43,9	232	22,5	76	7,4	80	7,7	107	10,4	10	1,0
95	2 832	42,5	1 959	29,4	627	9,4	249	3,7	371	5,6	56	0,8
9550	666	57,1	329	28,2	54	4,6	22	1,9	57	4,9	6	0,5
9551	233	27,5	312	36,8	99	11,7	38	4,5	34	4,0	14	1,7
9552	462	44,5	301	29,0	83	8,0	38	3,7	71	6,8	8	0,8
9553	287	35,6	261	32,4	67	8,3	41	5,1	46	5,7	12	1,5
9554	339	41,0	238	28,8	76	9,2	29	3,5	59	7,1	6	0,7
9555	443	44,4	243	24,3	133	13,3	49	4,9	57	5,7	3	0,3
9556	402	41,2	275	28,2	115	11,8	32	3,3	47	4,8	7	0,7
96	1 765	45,9	834	21,7	367	9,5	164	4,3	315	8,2	37	1,0
9650	526	44,1	251	21,0	143	12,0	47	3,9	137	11,5	7	0,6
9651	389	44,6	236	27,1	100	11,5	28	3,2	42	4,8	8	0,9
9652	432	46,6	197	21,3	74	8,0	39	4,2	64	6,9	13	1,4
9653	418	49,2	150	17,6	50	5,9	50	5,9	72	8,5	9	1,1
97	373	49,0	150	19,7	56	7,4	39	5,1	62	8,1	7	0,9
9750	373	49,0	150	19,7	56	7,4	39	5,1	62	8,1	7	0,9
Feu	3 787	41,7	2 359	26,0	742	8,2	621	6,8	613	6,8	167	1,8
9801	220	36,1	144	23,6	60	9,8	47	7,7	36	5,9	24	3,9
9802	199	38,0	149	28,5	22	4,2	46	8,8	17	3,3	17	3,3
9803	309	45,8	179	26,6	26	3,9	41	6,1	44	6,5	16	2,4
9804	280	42,4	149	22,5	52	7,9	58	8,8	51	7,7	7	1,1
9805	328	42,2	219	28,2	59	7,6	44	5,7	42	5,4	16	2,1
9806	258	37,6	193	28,1	65	9,5	33	4,8	49	7,1	11	1,6
9807	422	37,4	338	30,0	119	10,5	86	7,6	101	9,0	5	0,4
9808	353	42,6	229	27,6	84	10,1	41	4,9	62	7,5	15	1,8
9809	333	43,5	152	19,8	51	6,7	79	10,3	45	5,9	19	2,5
9810	333	41,9	210	26,4	61	7,7	69	8,7	42	5,3	11	1,4
9811	321	47,9	173	25,8	42	6,3	33	4,9	53	7,9	8	1,2
9812	431	45,1	224	23,4	101	10,6	44	4,6	71	7,4	18	1,9
Rü	1 387	41,7	691	20,8	429	12,9	312	9,4	283	8,5	34	1,0
9851	254	38,4	160	24,2	70	10,6	76	11,5	56	8,5	8	1,2
9852	280	43,9	133	20,8	81	12,7	70	11,0	33	5,2	8	1,3
9853	294	41,1	181	25,3	92	12,9	48	6,7	47	6,6	9	1,3
9854	280	42,3	100	15,1	98	14,8	62	9,4	82	12,4	4	0,6
9855	279	43,1	117	18,1	88	13,6	56	8,7	65	10,0	5	0,8

noch: Ergebnisse der Landtagswahl 2008 im Stimmkreis 502 Nürnberg-Ost

Stat. Bezirke und Stimmbezirke	Erst- und Zweitstimmen									
	ödp		BP		DIE LINKE		DIE VIOLETTEN		NPD	
	Zahl	%	Zahl	%	Zahl	%	Zahl	%	Zahl	%
	44	45	46	47	48	49	50	51	52	53
91	26	0,9	3	0,1	116	3,8	1	0,0	23	0,8
9150	11	1,0	1	0,1	50	4,4	1	0,1	12	1,1
9151	9	0,9	2	0,2	24	2,5	-	-	6	0,6
9152	6	0,6	-	-	42	4,5	-	-	5	0,5
92	30	0,9	10	0,3	218	6,2	2	0,1	38	1,1
9250	6	0,9	2	0,3	53	7,7	-	-	9	1,3
9251	13	1,2	2	0,2	46	4,1	2	0,2	8	0,7
9252	6	0,8	4	0,5	46	5,8	-	-	8	1,0
9253	5	0,6	2	0,2	73	8,2	-	-	13	1,5
93	22	0,6	14	0,4	111	2,9	1	0,0	35	0,9
9350	8	0,8	5	0,5	31	3,1	-	-	16	1,6
9351	4	0,5	2	0,2	23	2,7	-	-	5	0,6
9352	4	0,4	2	0,2	21	2,3	1	0,1	5	0,5
9353	6	0,6	5	0,5	36	3,4	-	-	9	0,9
94	56	0,9	6	0,1	286	4,7	6	0,1	60	1,0
9450	9	1,0	1	0,1	24	2,5	-	-	10	1,1
9451	28	2,0	1	0,1	52	3,8	-	-	7	0,5
9452	6	0,6	1	0,1	82	8,2	1	0,1	12	1,2
9453	5	0,5	-	-	35	3,5	1	0,1	4	0,4
9454	4	0,5	3	0,4	37	5,0	-	-	17	2,3
9455	4	0,4	-	-	56	5,4	4	0,4	10	1,0
95	85	1,3	23	0,3	369	5,5	7	0,1	81	1,2
9550	2	0,2	-	-	27	2,3	1	0,1	2	0,2
9551	12	1,4	6	0,7	83	9,8	1	0,1	16	1,9
9552	10	1,0	4	0,4	45	4,3	-	-	16	1,5
9553	13	1,6	5	0,6	52	6,5	-	-	22	2,7
9554	18	2,2	4	0,5	49	5,9	3	0,4	6	0,7
9555	11	1,1	1	0,1	54	5,4	-	-	4	0,4
9556	19	1,9	3	0,3	59	6,0	2	0,2	15	1,5
96	53	1,4	17	0,4	231	6,0	4	0,1	56	1,5
9650	7	0,6	1	0,1	58	4,9	-	-	17	1,4
9651	14	1,6	7	0,8	41	4,7	-	-	7	0,8
9652	19	2,0	6	0,6	67	7,2	1	0,1	15	1,6
9653	13	1,5	3	0,4	65	7,6	3	0,4	17	2,0
97	9	1,2	1	0,1	41	5,4	-	-	23	3,0
9750	9	1,2	1	0,1	41	5,4	-	-	23	3,0
Feu	61	0,7	29	0,3	532	5,9	15	0,2	148	1,6
9801	5	0,8	4	0,7	54	8,9	1	0,2	15	2,5
9802	7	1,3	1	0,2	49	9,4	1	0,2	15	2,9
9803	2	0,3	2	0,3	42	6,2	2	0,3	11	1,6
9804	2	0,3	-	-	47	7,1	5	0,8	10	1,5
9805	8	1,0	3	0,4	46	5,9	1	0,1	11	1,4
9806	4	0,6	1	0,1	58	8,5	3	0,4	11	1,6
9807	3	0,3	3	0,3	45	4,0	1	0,1	5	0,4
9808	10	1,2	-	-	25	3,0	-	-	10	1,2
9809	9	1,2	3	0,4	56	7,3	-	-	19	2,5
9810	5	0,6	3	0,4	50	6,3	-	-	10	1,3
9811	1	0,1	5	0,7	23	3,4	1	0,1	10	1,5
9812	5	0,5	4	0,4	37	3,9	-	-	21	2,2
Rü	39	1,2	7	0,2	131	3,9	2	0,1	9	0,3
9851	7	1,1	2	0,3	29	4,4	-	-	-	-
9852	1	0,2	2	0,3	24	3,8	1	0,2	5	0,8
9853	14	2,0	2	0,3	24	3,4	-	-	4	0,6
9854	5	0,8	1	0,2	30	4,5	-	-	-	-
9855	12	1,9	-	-	24	3,7	1	0,2	-	-

noch: Ergebnisse der Landtagswahl 2008 im Stimmkreis 502 Nürnberg-Ost

Statistische Bezirke und Stimmbezirke	Stimmberechtigte				Wählerinnen und Wähler		Wahl- be- tei- lung 2)	ungültige		gültige	
	lt. Wähler- lerliste ohne WS	mit WS	insge- samt	dar. mit WS	insge- samt	dar. mit WS		Erst-	Zweit-	Erst-	Zweit-
								Stimmen		Stimmen	
	Zahl	Zahl	Zahl	%	Zahl	Zahl	%	Zahl	Zahl	Zahl	Zahl
1	2	3	4	5	6	7	8	9	10	11	
Schwaig	5 300	1 234	6 534	18,9	3 094	1	65,2	25	40	3 069	3 053
9861 Schwaig I	612	158	770	20,5	370	-	67,4	4	2	366	368
9862 Schwaig II	602	187	789	23,7	340	-	65,5	5	4	335	336
9863 Schwaig III	626	133	759	17,5	364	-	64,5	5	9	359	355
9864 Schwaig IV	533	109	642	17,0	330	-	67,4	5	4	325	326
9865 Schwaig V	527	107	634	16,9	351	-	71,3	-	6	351	345
9866 Schwaig VI	541	75	616	12,2	290	-	58,6	2	2	288	288
9867 Schwaig VII	644	137	781	17,5	370	-	64,0	1	5	369	365
9868 Schwaig VIII	632	135	767	17,6	343	-	61,4	1	5	342	338
9869 Schwaig IX	583	193	776	24,9	336	1	66,7	2	3	334	332
Briefwahl Nürnberg (502)	-	-	-	-	11 229	11 229	-	170	93	11 059	11 136
9904 Briefwahl 9904	-	-	-	-	628	628	-	9	2	619	626
9931 Briefwahl 9931	-	-	-	-	678	678	-	7	6	671	672
9932 Briefwahl 9932	-	-	-	-	656	656	-	5	4	651	652
9933 Briefwahl 9933	-	-	-	-	843	843	-	10	4	833	839
9934 Briefwahl 9934	-	-	-	-	748	748	-	7	1	741	747
9935 Briefwahl 9935	-	-	-	-	797	797	-	17	9	780	788
9936 Briefwahl 9936	-	-	-	-	706	706	-	13	7	693	699
9937 Briefwahl 9937	-	-	-	-	691	691	-	8	6	683	685
9938 Briefwahl 9938	-	-	-	-	770	770	-	16	12	754	758
9939 Briefwahl 9939	-	-	-	-	851	851	-	16	8	835	843
9940 Briefwahl 9940	-	-	-	-	700	700	-	14	8	686	692
9941 Briefwahl 9941	-	-	-	-	801	801	-	6	4	795	797
9942 Briefwahl 9942	-	-	-	-	634	634	-	11	5	623	629
9943 Briefwahl 9943	-	-	-	-	527	527	-	6	4	521	523
9944 Briefwahl 9944	-	-	-	-	558	558	-	11	5	547	553
9945 Briefwahl 9945	-	-	-	-	641	641	-	14	8	627	633
Briefwahl Feucht	-	-	-	-	1 661	1 661	-	21	17	1 640	1 644
9981 Briefwahl Feucht I	-	-	-	-	414	414	-	7	7	407	407
9982 Briefwahl Feucht II	-	-	-	-	412	412	-	7	3	405	409
9983 Briefwahl Feucht III	-	-	-	-	405	405	-	6	2	399	403
9984 Briefwahl Feucht IV	-	-	-	-	430	430	-	1	5	429	425
Briefwahl Rückersdorf	-	-	-	-	761	761	-	5	3	756	758
9985 Briefwahl Rückersdorf I	-	-	-	-	387	387	-	4	2	383	385
9986 Briefwahl Rückersdorf II	-	-	-	-	374	374	-	1	1	373	373
Briefwahl Schwaig	-	-	-	-	1 187	1 187	-	8	9	1 179	1 178
9987 Briefwahl Schwaig I	-	-	-	-	592	592	-	4	7	588	585
9988 Briefwahl Schwaig II	-	-	-	-	595	595	-	4	2	591	593
Stimmkreis 502, Urnenwahl	79 811	15 810	95 621	16,5	42 685	175	60,1	457	618	42 224	42 040
Stimmkreis 502, Briefwahl	-	-	-	-	14 838	14 838	-	204	122	14 634	14 716
Stimmkreis 502	79 811	15 810	95 621	16,5	57 523	15 013	60,1	661	740	56 858	56 756
Feucht, Urnenwahl	8 171	1 723	9 894	17,4	4 588	2	63,2	51	51	4 537	4 537
Feucht, Briefwahl	-	-	-	-	1 661	1 661	-	21	17	1 640	1 644
Feucht	8 171	1 723	9 894	17,4	6 249	1 663	63,2	72	68	6 177	6 181
Rückersdorf, Urnenwahl	2 663	791	3 454	22,9	1 680	-	70,7	16	20	1 664	1 660
Rückersdorf, Briefwahl	-	-	-	-	761	761	-	5	3	756	758
Rückersdorf	2 663	791	3 454	22,9	2 441	761	70,7	21	23	2 420	2 418
Schwaig, Urnenwahl	5 300	1 234	6 534	18,9	3 094	1	65,5	25	40	3 069	3 053
Schwaig, Briefwahl	-	-	-	-	1 187	1 187	-	8	9	1 179	1 178
Schwaig	5 300	1 234	6 534	18,9	4 281	1 188	65,5	33	49	4 248	4 231
Stadt Nürnberg, Urnenwahl	295 896	46 448	342 344	15,7	147 378	357	55,8	1 665	2 748	145 680	144 559
Stadt Nürnberg, Briefwahl	-	-	-	-	43 540	43 540	-	615	438	42 925	43 102
Stadt Nürnberg	295 896	46 448	342 344	15,7	190 918	43 897	55,8	2 280	3 186	188 605	187 661

noch: Ergebnisse der Landtagswahl 2008 im Stimmkreis 502 Nürnberg-Ost

Stat. Bezirke und Stimm- bezirke	Erststimmen																			
	CSU		SPD		GRÜNE		FW FREIE WÄHLER		FDP		REP		ödp		BP		DIE LINKE		NPD	
	Zahl	%	Zahl	%	Zahl	%	Zahl	%	Zahl	%	Zahl	%	Zahl	%	Zahl	%	Zahl	%	Zahl	%
	12	13	14	15	16	17	18	19	20	21	22	23	24	25	26	27	28	29	30	31
Schw	1 222	39,8	674	22,0	355	11,6	337	11,0	245	8,0	41	1,3	19	0,6	6	0,2	145	4,7	25	0,8
9861	141	38,5	86	23,5	40	10,9	48	13,1	30	8,2	4	1,1	2	0,5	-	-	12	3,3	3	0,8
9862	143	42,7	64	19,1	36	10,7	30	9,0	34	10,1	5	1,5	5	1,5	1	0,3	13	3,9	4	1,2
9863	144	40,1	44	12,3	48	13,4	47	13,1	39	10,9	6	1,7	1	0,3	3	0,8	23	6,4	4	1,1
9864	124	38,2	69	21,2	37	11,4	45	13,8	25	7,7	2	0,6	2	0,6	-	-	19	5,8	2	0,6
9865	123	35,0	90	25,6	40	11,4	38	10,8	23	6,6	8	2,3	3	0,9	-	-	25	7,1	1	0,3
9866	106	36,8	76	26,4	28	9,7	31	10,8	21	7,3	4	1,4	1	0,3	1	0,3	16	5,6	4	1,4
9867	180	48,8	69	18,7	46	12,5	31	8,4	32	8,7	2	0,5	2	0,5	-	-	5	1,4	2	0,5
9868	117	34,2	100	29,2	38	11,1	37	10,8	20	5,8	6	1,8	1	0,3	-	-	20	5,8	3	0,9
9869	144	43,1	76	22,8	42	12,6	30	9,0	21	6,3	4	1,2	2	0,6	1	0,3	12	3,6	2	0,6
BW (Nbg 502)	4 733	42,8	2 631	23,8	1 288	11,6	494	4,5	963	8,7	93	0,8	137	1,2	38	0,3	561	5,1	121	1,1
9904	293	47,3	115	18,6	81	13,1	27	4,4	59	9,5	4	0,6	9	1,5	1	0,2	22	3,6	8	1,3
9931	276	41,1	163	24,3	79	11,8	31	4,6	52	7,7	4	0,6	5	0,7	2	0,3	45	6,7	14	2,1
9932	312	47,9	139	21,4	72	11,1	16	2,5	60	9,2	4	0,6	11	1,7	3	0,5	31	4,8	3	0,5
9933	421	50,5	159	19,1	81	9,7	43	5,2	90	10,8	6	0,7	3	0,4	1	0,1	26	3,1	3	0,4
9934	382	51,6	122	16,5	82	11,1	20	2,7	94	12,7	5	0,7	4	0,5	2	0,3	27	3,6	3	0,4
9935	347	44,5	166	21,3	73	9,4	60	7,7	82	10,5	5	0,6	14	1,8	1	0,1	26	3,3	6	0,8
9936	365	52,7	113	16,3	73	10,5	41	5,9	69	10,0	5	0,7	5	0,7	1	0,1	18	2,6	3	0,4
9937	370	54,2	133	19,5	53	7,8	31	4,5	66	9,7	3	0,4	3	0,4	3	0,4	16	2,3	5	0,7
9938	326	43,2	205	27,2	88	11,7	29	3,8	51	6,8	4	0,5	9	1,2	4	0,5	33	4,4	5	0,7
9939	383	45,9	180	21,6	102	12,2	33	4,0	75	9,0	7	0,8	11	1,3	2	0,2	32	3,8	10	1,2
9940	215	31,3	208	30,3	104	15,2	33	4,8	37	5,4	7	1,0	14	2,0	1	0,1	54	7,9	13	1,9
9941	273	34,3	219	27,5	103	13,0	33	4,2	80	10,1	7	0,9	14	1,8	1	0,1	53	6,7	12	1,5
9942	204	32,7	170	27,3	90	14,4	30	4,8	58	9,3	4	0,6	11	1,8	4	0,6	45	7,2	7	1,1
9943	160	30,7	190	36,5	72	13,8	13	2,5	22	4,2	7	1,3	8	1,5	3	0,6	37	7,1	9	1,7
9944	182	33,3	157	28,7	65	11,9	27	4,9	28	5,1	11	2,0	8	1,5	6	1,1	51	9,3	12	2,2
9945	224	35,7	192	30,6	70	11,2	27	4,3	40	6,4	10	1,6	8	1,3	3	0,5	45	7,2	8	1,3
BW (Feu)	737	44,9	420	25,6	135	8,2	97	5,9	120	7,3	19	1,2	9	0,5	6	0,4	79	4,8	18	1,1
9981	177	43,5	102	25,1	33	8,1	19	4,7	39	9,6	7	1,7	-	-	4	1,0	20	4,9	6	1,5
9982	198	48,9	101	24,9	22	5,4	22	5,4	24	5,9	6	1,5	2	0,5	1	0,2	20	4,9	9	2,2
9983	174	43,6	106	26,6	37	9,3	33	8,3	27	6,8	4	1,0	-	-	1	0,3	17	4,3	-	-
9984	188	43,8	111	25,9	43	10,0	23	5,4	30	7,0	2	0,5	7	1,6	-	-	22	5,1	3	0,7
BW (Rü)	350	46,3	167	22,1	67	8,9	51	6,7	81	10,7	7	0,9	3	0,4	2	0,3	26	3,4	2	0,3
9985	193	50,4	66	17,2	32	8,4	23	6,0	47	12,3	4	1,0	1	0,3	1	0,3	15	3,9	1	0,3
9986	157	42,1	101	27,1	35	9,4	28	7,5	34	9,1	3	0,8	2	0,5	1	0,3	11	2,9	1	0,3
BW (Schw)	534	45,3	243	20,6	105	8,9	108	9,2	98	8,3	22	1,9	10	0,8	2	0,2	46	3,9	11	0,9
9987	259	44,0	135	23,0	55	9,4	51	8,7	40	6,8	11	1,9	8	1,4	1	0,2	22	3,7	6	1,0
9988	275	46,5	108	18,3	50	8,5	57	9,6	58	9,8	11	1,9	2	0,3	1	0,2	24	4,1	5	0,8
UW (502)	16 243	38,5	11 051	26,2	4 881	11,6	2 313	5,5	3 228	7,6	491	1,2	421	1,0	153	0,4	2 835	6,7	608	1,4
BW (502)	6 354	43,4	3 461	23,7	1 595	10,9	750	5,1	1 262	8,6	141	1,0	159	1,1	48	0,3	712	4,9	152	1,0
insg. (502)	22 597	39,7	14 512	25,5	6 476	11,4	3 063	5,4	4 490	7,9	632	1,1	580	1,0	201	0,4	3 547	6,2	760	1,3
UW (Feu)	1 807	39,8	1 186	26,1	404	8,9	327	7,2	321	7,1	91	2,0	34	0,8	17	0,4	275	6,1	75	1,7
BW (Feu)	737	44,9	420	25,6	135	8,2	97	5,9	120	7,3	19	1,2	9	0,5	6	0,4	79	4,8	18	1,1
insg. (Feu)	2 544	41,2	1 606	26,0	539	8,7	424	6,9	441	7,1	110	1,8	43	0,7	23	0,4	354	5,7	93	1,5
UW (Rü)	672	40,4	346	20,8	224	13,5	157	9,4	157	9,4	16	1,0	19	1,1	3	0,2	66	4,0	4	0,2
BW (Rü)	350	46,3	167	22,1	67	8,9	51	6,7	81	10,7	7	0,9	3	0,4	2	0,3	26	3,4	2	0,3
insg. (Rü)	1 022	42,2	513	21,2	291	12,0	208	8,6	238	9,8	23	1,0	22	0,9	5	0,2	92	3,8	6	0,2
UW (Schw)	1 222	39,8	674	22,0	355	11,6	337	11,0	245	8,0	41	1,3	19	0,6	6	0,2	145	4,7	25	0,8
BW (Schw)	534	45,3	243	20,6	105	8,9	108	9,2	98	8,3	22	1,9	10	0,8	2	0,2	46	3,9	11	0,9
insg. (Schw)	1 756	41,3	917	21,6	460	10,8	445	10,5	343	8,1	63	1,5	29	0,7	8	0,2	191	4,5	36	0,8
UW (Nbg)	57 656	39,6	41 531	28,5	13 116	9,0	8 015	5,5	8 410	5,8	1 913	1,3	1 825	1,3	127	0,1	10 299	7,1	2 788	1,9
BW (Nbg)	18 424	42,9	11 500	26,8	3 857	9,0	2 436	5,7	2 701	6,3	458	1,1	670	1,6	38	0,1	2 281	5,3	560	1,3
insg. (Nbg)	76 080	40,3	53 031	28,1	16 973	9,0	10 451	5,5	11 111	5,9	2 371	1,3	2 495	1,3	165	0,1	12 580	6,7	3 348	1,8

noch: Ergebnisse der Landtagswahl 2008 im Stimmkreis 502 Nürnberg-Ost

Stat. Bezirke und Stimm- bezirke	Erst- und Zweitstimmen											
	CSU		SPD		GRÜNE		FW FREIE WÄHLER		FDP		REP	
	Zahl	%	Zahl	%	Zahl	%	Zahl	%	Zahl	%	Zahl	%
	32	33	34	35	36	37	38	39	40	41	42	43
Schw	2 541	41,5	1 384	22,6	644	10,5	630	10,3	462	7,5	82	1,3
9861	288	39,2	174	23,7	78	10,6	90	12,3	59	8,0	9	1,2
9862	301	44,9	126	18,8	67	10,0	62	9,2	63	9,4	7	1,0
9863	296	41,5	95	13,3	87	12,2	98	13,7	72	10,1	12	1,7
9864	259	39,8	146	22,4	68	10,4	84	12,9	47	7,2	5	0,8
9865	264	37,9	171	24,6	74	10,6	63	9,1	47	6,8	15	2,2
9866	218	37,8	155	26,9	52	9,0	62	10,8	39	6,8	10	1,7
9867	371	50,5	161	21,9	77	10,5	50	6,8	54	7,4	3	0,4
9868	243	35,7	198	29,1	67	9,9	69	10,1	41	6,0	11	1,6
9869	301	45,2	158	23,7	74	11,1	52	7,8	40	6,0	10	1,5
BW (Nbg 502)	9 800	44,2	5 137	23,1	2 435	11,0	1 126	5,1	1 862	8,4	172	0,8
9904	609	48,9	231	18,6	148	11,9	61	4,9	111	8,9	8	0,6
9931	568	42,3	316	23,5	148	11,0	76	5,7	106	7,9	9	0,7
9932	640	49,1	258	19,8	144	11,1	47	3,6	113	8,7	8	0,6
9933	876	52,4	304	18,2	159	9,5	88	5,3	171	10,2	11	0,7
9934	788	53,0	235	15,8	142	9,5	62	4,2	180	12,1	10	0,7
9935	712	45,4	330	21,0	146	9,3	107	6,8	168	10,7	9	0,6
9936	753	54,1	233	16,7	132	9,5	74	5,3	140	10,1	8	0,6
9937	762	55,7	252	18,4	98	7,2	67	4,9	131	9,6	4	0,3
9938	682	45,1	394	26,1	162	10,7	67	4,4	94	6,2	10	0,7
9939	784	46,7	359	21,4	193	11,5	85	5,1	138	8,2	13	0,8
9940	453	32,9	420	30,5	189	13,7	74	5,4	73	5,3	14	1,0
9941	556	34,9	430	27,0	202	12,7	80	5,0	154	9,7	12	0,8
9942	434	34,7	333	26,6	171	13,7	75	6,0	101	8,1	7	0,6
9943	334	32,0	358	34,3	143	13,7	42	4,0	47	4,5	11	1,1
9944	384	34,9	313	28,5	119	10,8	65	5,9	57	5,2	19	1,7
9945	465	36,9	371	29,4	139	11,0	56	4,4	78	6,2	19	1,5
BW (Feu)	1 523	46,4	841	25,6	230	7,0	205	6,2	231	7,0	37	1,1
9981	372	45,7	204	25,1	54	6,6	44	5,4	69	8,5	14	1,7
9982	406	49,9	205	25,2	41	5,0	48	5,9	44	5,4	12	1,5
9983	357	44,5	216	26,9	58	7,2	67	8,4	58	7,2	7	0,9
9984	388	45,4	216	25,3	77	9,0	46	5,4	60	7,0	4	0,5
BW (Rü)	736	48,6	317	20,9	127	8,4	123	8,1	136	9,0	15	1,0
9985	413	53,8	123	16,0	62	8,1	53	6,9	75	9,8	7	0,9
9986	323	43,3	194	26,0	65	8,7	70	9,4	61	8,2	8	1,1
BW (Schw)	1 118	47,4	496	21,0	188	8,0	203	8,6	188	8,0	33	1,4
9987	541	46,1	278	23,7	98	8,4	91	7,8	78	6,6	18	1,5
9988	577	48,7	218	18,4	90	7,6	112	9,5	110	9,3	15	1,3
UW (502)	33 459	39,7	21 615	25,7	9 393	11,1	4 827	5,7	6 169	7,3	954	1,1
BW (502)	13 177	44,9	6 791	23,1	2 980	10,2	1 657	5,6	2 417	8,2	257	0,9
insg. (502)	46 636	41,0	28 406	25,0	12 373	10,9	6 484	5,7	8 586	7,6	1 211	1,1
UW (Feu)	3 787	41,7	2 359	26,0	742	8,2	621	6,8	613	6,8	167	1,8
BW (Feu)	1 523	46,4	841	25,6	230	7,0	205	6,2	231	7,0	37	1,1
insg. (Feu)	5 310	43,0	3 200	25,9	972	7,9	826	6,7	844	6,8	204	1,7
UW (Rü)	1 387	41,7	691	20,8	429	12,9	312	9,4	283	8,5	34	1,0
BW (Rü)	736	48,6	317	20,9	127	8,4	123	8,1	136	9,0	15	1,0
insg. (Rü)	2 123	43,9	1 008	20,8	556	11,5	435	9,0	419	8,7	49	1,0
UW (Schw)	2 541	41,5	1 384	22,6	644	10,5	630	10,3	462	7,5	82	1,3
BW (Schw)	1 118	47,4	496	21,0	188	8,0	203	8,6	188	8,0	33	1,4
insg. (Schw)	3 659	43,2	1 880	22,2	832	9,8	833	9,8	650	7,7	115	1,4
UW (Nbg)	116 679	40,2	78 972	27,2	28 225	9,7	15 264	5,3	16 898	5,8	3 681	1,3
BW (Nbg)	37 454	43,5	21 971	25,5	8 329	9,7	4 678	5,4	5 521	6,4	855	1,0
insg. (Nbg)	154 133	41,0	100 943	26,8	36 554	9,7	19 942	5,3	22 419	6,0	4 536	1,2

noch: Ergebnisse der Landtagswahl 2008 im Stimmkreis 502 Nürnberg-Ost

Stat. Bezirke und Stimm- bezirke	Erst- und Zweitstimmen									
	ödp		BP		DIE LINKE		DIE VIOLETTEN		NPD	
	Zahl	%	Zahl	%	Zahl	%	Zahl	%	Zahl	%
	44	45	46	47	48	49	50	51	52	53
Schw	32	0,5	11	0,2	282	4,6	7	0,1	47	0,8
9861	5	0,7	-	-	25	3,4	1	0,1	5	0,7
9862	6	0,9	2	0,3	27	4,0	2	0,3	8	1,2
9863	1	0,1	4	0,6	42	5,9	-	-	7	1,0
9864	3	0,5	-	-	35	5,4	1	0,2	3	0,5
9865	6	0,9	1	0,1	54	7,8	-	-	1	0,1
9866	2	0,3	1	0,2	28	4,9	1	0,2	8	1,4
9867	4	0,5	-	-	10	1,4	-	-	4	0,5
9868	2	0,3	1	0,1	39	5,7	2	0,3	7	1,0
9869	3	0,5	2	0,3	22	3,3	-	-	4	0,6
BW (Nbg 502)	267	1,2	61	0,3	1 078	4,9	32	0,1	225	1,0
9904	20	1,6	1	0,1	40	3,2	1	0,1	15	1,2
9931	9	0,7	3	0,2	84	6,3	4	0,3	20	1,5
9932	19	1,5	3	0,2	61	4,7	4	0,3	6	0,5
9933	5	0,3	1	0,1	49	2,9	3	0,2	5	0,3
9934	9	0,6	5	0,3	53	3,6	1	0,1	3	0,2
9935	28	1,8	2	0,1	54	3,4	-	-	12	0,8
9936	8	0,6	2	0,1	35	2,5	1	0,1	6	0,4
9937	9	0,7	4	0,3	31	2,3	1	0,1	9	0,7
9938	17	1,1	8	0,5	65	4,3	2	0,1	11	0,7
9939	18	1,1	4	0,2	62	3,7	1	0,1	21	1,3
9940	24	1,7	1	0,1	103	7,5	3	0,2	24	1,7
9941	31	1,9	1	0,1	100	6,3	2	0,1	24	1,5
9942	21	1,7	10	0,8	88	7,0	-	-	12	1,0
9943	14	1,3	4	0,4	69	6,6	3	0,3	19	1,8
9944	18	1,6	8	0,7	94	8,5	2	0,2	21	1,9
9945	17	1,3	4	0,3	90	7,1	4	0,3	17	1,3
BW (Feu)	19	0,6	9	0,3	157	4,8	-	-	32	1,0
9981	1	0,1	5	0,6	39	4,8	-	-	12	1,5
9982	3	0,4	2	0,2	37	4,5	-	-	16	2,0
9983	2	0,2	1	0,1	36	4,5	-	-	-	-
9984	13	1,5	1	0,1	45	5,3	-	-	4	0,5
BW (Rü)	5	0,3	4	0,3	45	3,0	3	0,2	3	0,2
9985	2	0,3	3	0,4	28	3,6	1	0,1	1	0,1
9986	3	0,4	1	0,1	17	2,3	2	0,3	2	0,3
BW (Schw)	20	0,8	3	0,1	90	3,8	2	0,1	16	0,7
9987	15	1,3	2	0,2	43	3,7	1	0,1	8	0,7
9988	5	0,4	1	0,1	47	4,0	1	0,1	8	0,7
UW (502)	823	1,0	249	0,3	5 497	6,5	110	0,1	1 168	1,4
BW (502)	311	1,1	77	0,3	1 370	4,7	37	0,1	276	0,9
insg. (502)	1 134	1,0	326	0,3	6 867	6,0	147	0,1	1 444	1,3
UW (Feu)	61	0,7	29	0,3	532	5,9	15	0,2	148	1,6
BW (Feu)	19	0,6	9	0,3	157	4,8	-	-	32	1,0
insg. (Feu)	80	0,6	38	0,3	689	5,6	15	0,1	180	1,5
UW (Rü)	39	1,2	7	0,2	131	3,9	2	0,1	9	0,3
BW (Rü)	5	0,3	4	0,3	45	3,0	3	0,2	3	0,2
insg. (Rü)	44	0,9	11	0,2	176	3,6	5	0,1	12	0,2
UW (Schw)	32	0,5	11	0,2	282	4,6	7	0,1	47	0,8
BW (Schw)	20	0,8	3	0,1	90	3,8	2	0,1	16	0,7
insg. (Schw)	52	0,6	14	0,2	372	4,4	9	0,1	63	0,7
UW (Nbg)	3 381	1,2	421	0,1	20 825	7,2	437	0,2	5 456	1,9
BW (Nbg)	1 186	1,4	130	0,2	4 685	5,4	121	0,1	1 097	1,3
insg. (Nbg)	4 567	1,2	551	0,1	25 510	6,8	558	0,1	6 553	1,7

1) Die Statistischen Bezirke 17 und 18 (zu 17), 34 und 36 (zu 36), 38 und 39 (zu 38), 40 und 41 (zu 40), 42 und 43 (zu 43) und 75 und 87 (zu 75) werden im Rahmen der Wahlstatistik mit Nachbarbezirken zusammengefasst.

2) Wahlbeteiligung in den Urnenwahlbezirken mit Briefwahlfaktor 94,6

Tab. 3.2.3: Ergebnisse der Landtagswahl 2008 im Stimmkreis 503 Nürnberg-Süd

Statistische Bezirke und Stimmbezirke	Stimmberechtigte				Wählerinnen und Wähler		Wahlbeteiligung ²⁾	ungültige		gültige	
	lt. Wählerliste ohne WS	mit WS	insgesamt	dar. mit WS	insgesamt	dar. mit WS		Erst-	Zweit-	Erst-	Zweit-
	Zahl	Zahl	Zahl	%	Zahl	Zahl		Zahl	Zahl	Zahl	Zahl
1	2	3	4	5	6	7	8	9	10	11	
31 Rangierbahnhof-Siedlung	2 459	376	2 835	13,3	1 244	-	56,4	19	26	1 225	1 218
3150 Schnorrstr., Bauernfeindstr.	1 014	83	1 097	7,6	475	-	50,5	8	8	467	467
3151 Sonnenstr., Planetenring	798	160	958	16,7	432	-	60,9	7	12	425	420
3152 Jupiterwinkel, Saturnweg	647	133	780	17,1	337	-	59,3	4	6	333	331
32 Langwasser Nordwest	5 092	657	5 749	11,4	2 318	-	51,1	39	67	2 274	2 249
3250 Neuselsbrunn	886	155	1 041	14,9	411	-	53,6	7	8	399	402
3251 Herzogstandstr., Hochgernstr.	933	74	1 007	7,3	347	-	41,4	9	16	338	331
3252 Grüntenweg, Zugspitzstr.	797	137	934	14,7	433	-	60,2	9	21	424	411
3253 Hochvogelring, Schneeferrering	823	149	972	15,3	497	-	65,6	4	6	493	491
3254 Brauneckweg, Scharfreiterrng	881	53	934	5,7	290	-	36,4	7	13	283	277
3255 Hochkalterstr., Untersbergstr.	772	89	861	10,3	340	-	49,3	3	3	337	337
33 Langwasser Nordost	4 312	616	4 928	12,5	2 185	1	56,1	23	39	2 162	2 146
3350 Bertolt-Brecht-Str., Kerschensteinerstr.	1 037	125	1 162	10,8	567	1	58,9	4	3	563	564
3351 Euckenweg, Thomas-Mann-Str.	770	91	861	10,6	338	-	49,2	6	6	332	332
3352 Erich-Kästner-Weg, Zuckmayerweg	922	96	1 018	9,4	393	-	47,5	6	8	387	385
3353 Hans-Fallada-Str., Tucholskystr.	872	139	1 011	13,7	433	-	55,8	2	14	431	419
3354 Lina-Ammon-Str., Frank-Wedekind-Str.	711	165	876	18,8	454	-	69,6	5	8	449	446
35 Altenfurt Nord	761	103	864	11,9	424	-	60,3	9	17	415	407
3550 Breslauer Str., Wohlaue Str.	761	103	864	11,9	424	-	60,3	9	17	415	407
36 Langwasser Südost¹⁾	6 893	670	7 563	8,9	2 760	-	44,9	53	61	2 707	2 699
3650 Gleiwitzer Str., Salzbrunner Str.	881	125	1 006	12,4	413	-	52,8	4	16	409	397
3651 Jauerstr., Josef-Simon-Str.	607	204	811	25,2	462	-	80,7	3	7	459	455
3652 Liegnitzer Str., Gleiwitzer Str.	872	86	958	9,0	391	-	49,3	6	6	385	385
3653 Warmbrunner Str., Reinerzer Str.	898	41	939	4,4	271	-	33,0	5	4	266	267
3654 Heinrich-Böll-Platz, Striegauer Str.	907	29	936	3,1	350	-	40,3	10	4	340	346
3655 Ratiborstr., Giesbertsstr.	911	73	984	7,4	345	-	42,1	11	14	334	331
3656 Glogauer Str., Giesbertsstr.	885	77	962	8,0	253	-	33,9	6	5	247	248
3657 Giesbertsstr., Windthorststr.	932	35	967	3,6	275	-	31,9	8	5	267	270
37 Langwasser Südwest	5 986	711	6 697	10,6	2 826	-	52,2	42	62	2 784	2 764
3750 Gensfelderweg, Neulandstr.	742	153	895	17,1	393	-	60,1	4	8	389	385
3751 Trebnitzer Str., Münsterberger Str.	944	77	1 021	7,5	359	-	42,3	10	15	349	344
3752 Namslauer Str., Strehlener Str.	910	107	1 017	10,5	412	-	50,5	10	10	402	402
3753 Dr.-Linnert-Ring, Schrammstr.	892	105	997	10,5	457	-	55,8	6	9	451	448
3754 Am Zollhaus, Bonhoefferstr.	863	117	980	11,9	444	-	56,6	3	4	441	440
3755 Görlitzer Str., Bernstädter Str.	838	45	883	5,1	344	-	43,8	5	8	339	336
3756 Ohlauer Str., Reichweinstr.	797	107	904	11,8	417	-	57,3	4	8	413	409
38 Altenfurt, Moorenbrunn¹⁾	5 518	948	6 466	14,7	3 288	1	64,7	32	50	3 256	3 238
3850 Habsburger Str., Altenfurter Str.	919	156	1 075	14,5	575	-	67,2	6	10	569	565
3851 Wittelsbacher Str., Karl-Hertel-Str.	985	173	1 158	14,9	527	-	59,6	4	5	523	522
3852 Schreiberhauer Str., Krainer Str.	887	173	1 060	16,3	535	1	65,8	4	8	531	527
3853 Moorenbrunner Str., Am Tower	872	121	993	12,2	508	-	62,7	2	3	506	505
3854 Klagenfurter Str., Radstädter Str.	816	161	977	16,5	514	-	68,2	4	14	510	500
3855 Welfenstr., Hermann-Kolb-Str.	1 039	164	1 203	13,6	629	-	65,2	12	10	617	619
40 Hasenbuck¹⁾	2 276	234	2 510	9,3	869	-	43,4	23	25	845	844
4050 Gerberstr., Ingolstädter Str.	829	66	895	7,4	310	-	41,6	6	7	303	303
4051 Bozener Str., Defreggerstr.	676	75	751	10,0	297	-	49,0	7	5	290	292
4052 Gotenstr., Tiroler Str.	771	93	864	10,8	262	-	40,5	10	13	252	249
43 Dianastraße¹⁾	925	66	991	6,7	229	2	29,2	-	2	229	227
4350 Dianastr., Katzwanger Str.	925	66	991	6,7	229	2	29,2	-	2	229	227
44 Trierer Straße	3 416	607	4 023	15,1	2 240	2	69,9	29	29	2 210	2 211
4450 Kettelerstr., Kornburger Str.	840	135	975	13,8	554	-	69,9	5	9	548	545
4451 Herpersdorfer Str., Schwarzenloher Str.	842	131	973	13,5	569	-	71,2	6	5	563	564
4452 Losheimer Str., Deidesheimer Str.	973	158	1 131	14,0	602	-	66,4	11	10	591	592
4453 Hilbringer Str., Friedrichsthaler Str.	761	183	944	19,4	515	2	72,7	7	5	508	510
45 Gartenstadt	5 041	947	5 988	15,8	3 009	2	65,2	45	55	2 964	2 954
4550 Sebald-Heyden-Str., Paumannstr.	840	151	991	15,2	444	1	59,1	9	10	435	434
4551 Kindermannstr., Johann-Krieger-Str.	762	166	928	17,9	429	-	63,1	6	8	423	421
4552 Pfälzer-Wald-Str., Saarbrückener Str.	898	145	1 043	13,9	612	-	71,8	12	8	600	604
4553 Minervaplatz, Falkenhorst	843	164	1 007	16,3	556	-	70,6	4	13	552	543
4554 Karl-Rorich-Str., An der Schwarzlach	875	164	1 039	15,8	446	-	57,8	8	10	438	436
4555 Südwesttangente, Finkenbrunn	823	157	980	16,0	522	1	68,3	6	6	516	516

noch: Ergebnisse der Landtagswahl 2008 im Stimmkreis 503 Nürnberg-Süd

Stat. Bezirke und Stimm- bezirke	Erststimmen																			
	CSU		SPD		GRÜNE		FW FREIE WÄHLER		FDP		REP		ödp		BP ³⁾		DIE LINKE		NPD	
	Zahl	%	Zahl	%	Zahl	%	Zahl	%	Zahl	%	Zahl	%	Zahl	%	Zahl	%	Zahl	%	Zahl	%
	12	13	14	15	16	17	18	19	20	21	22	23	24	25	26	27	28	29	30	31
31	357	29,1	554	45,2	50	4,1	57	4,7	34	2,8	40	3,3	13	1,1	-	-	89	7,3	31	2,5
3150	135	28,9	203	43,5	25	5,4	18	3,9	15	3,2	21	4,5	6	1,3	-	-	32	6,9	12	2,6
3151	122	28,7	202	47,5	12	2,8	24	5,6	5	1,2	11	2,6	4	0,9	-	-	31	7,3	14	3,3
3152	100	30,0	149	44,7	13	3,9	15	4,5	14	4,2	8	2,4	3	0,9	-	-	26	7,8	5	1,5
32	995	43,8	640	28,1	101	4,4	103	4,5	101	4,4	71	3,1	29	1,3	-	-	188	8,3	46	2,0
3250	158	39,6	124	31,1	13	3,3	26	6,5	13	3,3	21	5,3	7	1,8	-	-	29	7,3	8	2,0
3251	168	49,7	84	24,9	14	4,1	15	4,4	16	4,7	14	4,1	8	2,4	-	-	13	3,8	6	1,8
3252	159	37,5	137	32,3	17	4,0	18	4,2	25	5,9	14	3,3	1	0,2	-	-	45	10,6	8	1,9
3253	265	53,8	112	22,7	35	7,1	17	3,4	25	5,1	4	0,8	11	2,2	-	-	20	4,1	4	0,8
3254	114	40,3	69	24,4	14	4,9	12	4,2	11	3,9	8	2,8	1	0,4	-	-	44	15,5	10	3,5
3255	131	38,9	114	33,8	8	2,4	15	4,5	11	3,3	10	3,0	1	0,3	-	-	37	11,0	10	3,0
33	990	45,8	603	27,9	134	6,2	81	3,7	86	4,0	34	1,6	48	2,2	-	-	149	6,9	37	1,7
3350	244	43,3	159	28,2	48	8,5	17	3,0	22	3,9	7	1,2	19	3,4	-	-	45	8,0	2	0,4
3351	148	44,6	103	31,0	11	3,3	8	2,4	12	3,6	4	1,2	5	1,5	-	-	27	8,1	14	4,2
3352	198	51,2	105	27,1	11	2,8	16	4,1	18	4,7	6	1,6	9	2,3	-	-	21	5,4	3	0,8
3353	197	45,7	111	25,8	27	6,3	16	3,7	18	4,2	12	2,8	8	1,9	-	-	32	7,4	10	2,3
3354	203	45,2	125	27,8	37	8,2	24	5,3	16	3,6	5	1,1	7	1,6	-	-	24	5,3	8	1,8
35	160	38,6	136	32,8	26	6,3	38	9,2	23	5,5	6	1,4	6	1,4	-	-	19	4,6	1	0,2
3550	160	38,6	136	32,8	26	6,3	38	9,2	23	5,5	6	1,4	6	1,4	-	-	19	4,6	1	0,2
36 "	1 239	45,8	746	27,6	114	4,2	107	4,0	111	4,1	58	2,1	43	1,6	-	-	219	8,1	70	2,6
3650	197	48,2	107	26,2	21	5,1	10	2,4	22	5,4	7	1,7	8	2,0	-	-	26	6,4	11	2,7
3651	187	40,7	144	31,4	41	8,9	24	5,2	28	6,1	5	1,1	15	3,3	-	-	12	2,6	3	0,7
3652	184	47,8	111	28,8	10	2,6	9	2,3	13	3,4	10	2,6	9	2,3	-	-	32	8,3	7	1,8
3653	94	35,3	88	33,1	11	4,1	8	3,0	12	4,5	6	2,3	2	0,8	-	-	35	13,2	10	3,8
3654	160	47,1	84	24,7	13	3,8	20	5,9	7	2,1	6	1,8	2	0,6	-	-	34	10,0	14	4,1
3655	157	47,0	87	26,0	5	1,5	19	5,7	9	2,7	11	3,3	4	1,2	-	-	29	8,7	13	3,9
3656	126	51,0	65	26,3	6	2,4	8	3,2	11	4,5	3	1,2	1	0,4	-	-	22	8,9	5	2,0
3657	134	50,2	60	22,5	7	2,6	9	3,4	9	3,4	10	3,7	2	0,7	-	-	29	10,9	7	2,6
37	1 171	42,1	827	29,7	138	5,0	120	4,3	122	4,4	65	2,3	50	1,8	-	-	211	7,6	80	2,9
3750	150	38,6	142	36,5	22	5,7	19	4,9	19	4,9	3	0,8	1	0,3	-	-	25	6,4	8	2,1
3751	109	31,2	104	29,8	27	7,7	22	6,3	8	2,3	11	3,2	9	2,6	-	-	37	10,6	22	6,3
3752	193	48,0	115	28,6	13	3,2	16	4,0	16	4,0	15	3,7	5	1,2	-	-	18	4,5	11	2,7
3753	181	40,1	137	30,4	27	6,0	22	4,9	15	3,3	11	2,4	14	3,1	-	-	37	8,2	7	1,6
3754	191	43,3	138	31,3	12	2,7	14	3,2	25	5,7	16	3,6	9	2,0	-	-	26	5,9	10	2,3
3755	153	45,1	81	23,9	15	4,4	23	6,8	16	4,7	4	1,2	2	0,6	-	-	30	8,8	15	4,4
3756	194	47,0	110	26,6	22	5,3	4	1,0	23	5,6	5	1,2	10	2,4	-	-	38	9,2	7	1,7
38 "	1 559	47,9	827	25,4	218	6,7	150	4,6	196	6,0	47	1,4	56	1,7	-	-	146	4,5	57	1,8
3850	268	47,1	150	26,4	45	7,9	19	3,3	35	6,2	7	1,2	11	1,9	-	-	23	4,0	11	1,9
3851	231	44,2	125	23,9	41	7,8	48	9,2	26	5,0	11	2,1	7	1,3	-	-	25	4,8	9	1,7
3852	265	49,9	142	26,7	32	6,0	15	2,8	47	8,9	1	0,2	7	1,3	-	-	17	3,2	5	0,9
3853	253	50,0	119	23,5	34	6,7	24	4,7	22	4,3	6	1,2	14	2,8	-	-	19	3,8	15	3,0
3854	232	45,5	141	27,6	29	5,7	25	4,9	21	4,1	15	2,9	9	1,8	-	-	31	6,1	7	1,4
3855	310	50,2	150	24,3	37	6,0	19	3,1	45	7,3	7	1,1	8	1,3	-	-	31	5,0	10	1,6
40 "	268	31,7	276	32,7	52	6,2	46	5,4	32	3,8	21	2,5	23	2,7	-	-	94	11,1	33	3,9
4050	101	33,3	99	32,7	22	7,3	12	4,0	11	3,6	7	2,3	7	2,3	-	-	29	9,6	15	5,0
4051	71	24,5	104	35,9	18	6,2	19	6,6	14	4,8	7	2,4	12	4,1	-	-	38	13,1	7	2,4
4052	96	38,1	73	29,0	12	4,8	15	6,0	7	2,8	7	2,8	4	1,6	-	-	27	10,7	11	4,4
43 "	70	30,6	71	31,0	14	6,1	8	3,5	9	3,9	9	3,9	4	1,7	-	-	31	13,5	13	5,7
4350	70	30,6	71	31,0	14	6,1	8	3,5	9	3,9	9	3,9	4	1,7	-	-	31	13,5	13	5,7
44	849	38,4	736	33,3	167	7,6	126	5,7	92	4,2	39	1,8	55	2,5	-	-	113	5,1	33	1,5
4450	218	39,8	176	32,1	46	8,4	32	5,8	20	3,6	11	2,0	14	2,6	-	-	21	3,8	10	1,8
4451	227	40,3	169	30,0	30	5,3	37	6,6	25	4,4	16	2,8	18	3,2	-	-	30	5,3	11	2,0
4452	219	37,1	197	33,3	43	7,3	39	6,6	23	3,9	6	1,0	15	2,5	-	-	40	6,8	9	1,5
4453	185	36,4	194	38,2	48	9,4	18	3,5	24	4,7	6	1,2	8	1,6	-	-	22	4,3	3	0,6
45	808	27,3	1 362	46,0	147	5,0	158	5,3	93	3,1	63	2,1	51	1,7	-	-	200	6,7	82	2,8
4550	144	33,1	184	42,3	16	3,7	27	6,2	17	3,9	13	3,0	2	0,5	-	-	24	5,5	8	1,8
4551	139	32,9	161	38,1	26	6,1	20	4,7	9	2,1	9	2,1	13	3,1	-	-	27	6,4	19	4,5
4552	209	34,8	235	39,2	38	6,3	32	5,3	30	5,0	3	0,5	10	1,7	-	-	34	5,7	9	1,5
4553	114	20,7	291	52,7	21	3,8	30	5,4	15	2,7	12	2,2	7	1,3	-	-	51	9,2	11	2,0
4554	107	24,4	203	46,3	16	3,7	27	6,2	10	2,3	10	2,3	10	2,3	-	-	31	7,1	24	5,5
4555	95	18,4	288	55,8	30	5,8	22	4,3	12	2,3	16	3,1	9	1,7	-	-	33	6,4	11	2,1

noch: Ergebnisse der Landtagswahl 2008 im Stimmkreis 503 Nürnberg-Süd

Stat. Bezirke und Stimm- bezirke	Erst- und Zweitstimmen											
	CSU		SPD		GRÜNE		FW FREIE WÄHLER		FDP		REP	
	Zahl	%	Zahl	%	Zahl	%	Zahl	%	Zahl	%	Zahl	%
	32	33	34	35	36	37	38	39	40	41	42	43
31	759	31,1	1 070	43,8	107	4,4	116	4,7	60	2,5	71	2,9
3150	287	30,7	392	42,0	49	5,2	36	3,9	26	2,8	38	4,1
3151	264	31,2	385	45,6	28	3,3	48	5,7	8	0,9	20	2,4
3152	208	31,3	293	44,1	30	4,5	32	4,8	26	3,9	13	2,0
32	2 046	45,2	1 209	26,7	210	4,6	221	4,9	186	4,1	124	2,7
3250	342	42,7	215	26,8	25	3,1	57	7,1	25	3,1	38	4,7
3251	343	51,3	163	24,4	29	4,3	27	4,0	31	4,6	24	3,6
3252	326	39,0	257	30,8	38	4,6	43	5,1	44	5,3	23	2,8
3253	534	54,3	217	22,1	73	7,4	39	4,0	45	4,6	8	0,8
3254	229	40,9	136	24,3	28	5,0	25	4,5	19	3,4	15	2,7
3255	272	40,4	221	32,8	17	2,5	30	4,5	22	3,3	16	2,4
33	2 051	47,6	1 107	25,7	296	6,9	157	3,6	164	3,8	63	1,5
3350	503	44,6	294	26,1	106	9,4	34	3,0	43	3,8	13	1,2
3351	309	46,5	190	28,6	29	4,4	18	2,7	20	3,0	8	1,2
3352	420	54,4	190	24,6	27	3,5	31	4,0	32	4,1	12	1,6
3353	400	47,1	204	24,0	56	6,6	30	3,5	33	3,9	22	2,6
3354	419	46,8	229	25,6	78	8,7	44	4,9	36	4,0	8	0,9
35	330	40,1	260	31,6	57	6,9	63	7,7	47	5,7	10	1,2
3550	330	40,1	260	31,6	57	6,9	63	7,7	47	5,7	10	1,2
36 "	2 560	47,4	1 424	26,3	238	4,4	211	3,9	210	3,9	100	1,8
3650	398	49,4	203	25,2	43	5,3	24	3,0	42	5,2	9	1,1
3651	388	42,5	267	29,2	86	9,4	47	5,1	59	6,5	9	1,0
3652	377	49,0	220	28,6	19	2,5	22	2,9	22	2,9	19	2,5
3653	197	37,0	166	31,1	19	3,6	14	2,6	23	4,3	12	2,3
3654	333	48,5	166	24,2	29	4,2	34	5,0	14	2,0	11	1,6
3655	321	48,3	167	25,1	11	1,7	37	5,6	16	2,4	17	2,6
3656	262	52,9	125	25,3	13	2,6	17	3,4	18	3,6	6	1,2
3657	284	52,9	110	20,5	18	3,4	16	3,0	16	3,0	17	3,2
37	2 413	43,5	1 570	28,3	284	5,1	256	4,6	229	4,1	106	1,9
3750	323	41,7	263	34,0	42	5,4	36	4,7	36	4,7	4	0,5
3751	226	32,6	197	28,4	55	7,9	51	7,4	18	2,6	21	3,0
3752	404	50,2	214	26,6	24	3,0	34	4,2	29	3,6	23	2,9
3753	368	40,9	267	29,7	55	6,1	43	4,8	29	3,2	17	1,9
3754	388	44,0	276	31,3	24	2,7	30	3,4	44	5,0	23	2,6
3755	312	46,2	151	22,4	26	3,9	47	7,0	32	4,7	9	1,3
3756	392	47,7	202	24,6	58	7,1	15	1,8	41	5,0	9	1,1
38 "	3 241	49,9	1 557	24,0	451	6,9	300	4,6	371	5,7	83	1,3
3850	553	48,8	275	24,3	95	8,4	40	3,5	69	6,1	13	1,1
3851	481	46,0	239	22,9	89	8,5	88	8,4	47	4,5	20	1,9
3852	553	52,3	269	25,4	66	6,2	30	2,8	83	7,8	2	0,2
3853	528	52,2	223	22,1	66	6,5	48	4,7	42	4,2	11	1,1
3854	479	47,4	272	26,9	56	5,5	49	4,9	43	4,3	28	2,8
3855	647	52,3	279	22,6	79	6,4	45	3,6	87	7,0	9	0,7
40 "	566	33,5	521	30,8	104	6,2	97	5,7	65	3,8	35	2,1
4050	212	35,0	185	30,5	43	7,1	25	4,1	24	4,0	11	1,8
4051	158	27,1	195	33,5	36	6,2	40	6,9	27	4,6	13	2,2
4052	196	39,1	141	28,1	25	5,0	32	6,4	14	2,8	11	2,2
43 "	145	31,8	139	30,5	27	5,9	17	3,7	19	4,2	14	3,1
4350	145	31,8	139	30,5	27	5,9	17	3,7	19	4,2	14	3,1
44	1 764	39,9	1 392	31,5	383	8,7	245	5,5	182	4,1	67	1,5
4450	449	41,1	319	29,2	111	10,2	68	6,2	41	3,8	18	1,6
4451	472	41,9	330	29,3	71	6,3	62	5,5	50	4,4	31	2,8
4452	459	38,8	380	32,1	96	8,1	76	6,4	40	3,4	9	0,8
4453	384	37,7	363	35,7	105	10,3	39	3,8	51	5,0	9	0,9
45	1 673	28,3	2 711	45,8	311	5,3	290	4,9	168	2,8	105	1,8
4550	302	34,8	356	41,0	33	3,8	50	5,8	30	3,5	25	2,9
4551	287	34,0	313	37,1	58	6,9	40	4,7	17	2,0	14	1,7
4552	438	36,4	455	37,8	91	7,6	59	4,9	51	4,2	4	0,3
4553	235	21,5	582	53,2	41	3,7	53	4,8	29	2,6	19	1,7
4554	214	24,5	408	46,7	32	3,7	49	5,6	21	2,4	18	2,1
4555	197	19,1	597	57,8	56	5,4	39	3,8	20	1,9	25	2,4

noch: Ergebnisse der Landtagswahl 2008 im Stimmkreis 503 Nürnberg-Süd

Stat. Bezirke und Stimmbezirke	Erst- und Zweitstimmen									
	ödp		BP		DIE LINKE		DIE VIOLETTEN		NPD	
	Zahl	%	Zahl	%	Zahl	%	Zahl	%	Zahl	%
	44	45	46	47	48	49	50	51	52	53
31	19	0,8	1	0,0	175	7,2	2	0,1	63	2,6
3150	10	1,1	1	0,1	68	7,3	1	0,1	26	2,8
3151	5	0,6	-	-	59	7,0	1	0,1	27	3,2
3152	4	0,6	-	-	48	7,2	-	-	10	1,5
32	45	1,0	2	-	379	8,4	8	0,2	93	2,1
3250	10	1,2	-	-	70	8,7	1	0,1	18	2,2
3251	12	1,8	-	-	25	3,7	2	0,3	13	1,9
3252	2	0,2	-	-	85	10,2	-	-	17	2,0
3253	18	1,8	-	-	40	4,1	2	0,2	8	0,8
3254	2	0,4	-	-	86	15,4	2	0,4	18	3,2
3255	1	0,1	2	0,3	73	10,8	1	0,1	19	2,8
33	68	1,6	3	0,1	319	7,4	5	0,1	75	1,7
3350	28	2,5	1	0,1	95	8,4	3	0,3	7	0,6
3351	7	1,1	-	-	56	8,4	1	0,2	26	3,9
3352	12	1,6	-	-	42	5,4	-	-	6	0,8
3353	10	1,2	2	0,2	71	8,4	-	-	22	2,6
3354	11	1,2	-	-	55	6,1	1	0,1	14	1,6
35	13	1,6	-	-	40	4,9	-	-	2	0,2
3550	13	1,6	-	-	40	4,9	-	-	2	0,2
36 "	74	1,4	4	0,1	441	8,2	8	0,1	136	2,5
3650	12	1,5	2	0,2	52	6,5	1	0,1	20	2,5
3651	27	3,0	-	-	25	2,7	-	-	6	0,7
3652	14	1,8	-	-	62	8,1	1	0,1	14	1,8
3653	4	0,8	-	-	75	14,1	3	0,6	20	3,8
3654	4	0,6	1	0,1	67	9,8	1	0,1	26	3,8
3655	7	1,1	-	-	61	9,2	1	0,2	27	4,1
3656	3	0,6	-	-	42	8,5	-	-	9	1,8
3657	3	0,6	1	0,2	57	10,6	1	0,2	14	2,6
37	84	1,5	5	0,1	426	7,7	12	0,2	163	2,9
3750	4	0,5	-	-	51	6,6	-	-	15	1,9
3751	11	1,6	-	-	71	10,2	-	-	43	6,2
3752	10	1,2	-	-	42	5,2	4	0,5	20	2,5
3753	23	2,6	2	0,2	77	8,6	3	0,3	15	1,7
3754	14	1,6	1	0,1	57	6,5	1	0,1	23	2,6
3755	5	0,7	-	-	61	9,0	-	-	32	4,7
3756	17	2,1	2	0,2	67	8,2	4	0,5	15	1,8
38 "	81	1,2	5	0,1	298	4,6	7	0,1	100	1,5
3850	18	1,6	-	-	50	4,4	1	0,1	20	1,8
3851	9	0,9	-	-	52	5,0	2	0,2	18	1,7
3852	11	1,0	1	0,1	32	3,0	2	0,2	9	0,9
3853	23	2,3	3	0,3	40	4,0	1	0,1	26	2,6
3854	12	1,2	1	0,1	61	6,0	-	-	9	0,9
3855	8	0,6	-	-	63	5,1	1	0,1	18	1,5
40 "	39	2,3	1	0,1	193	11,4	2	0,1	66	3,9
4050	14	2,3	1	0,2	58	9,6	1	0,2	32	5,3
4051	18	3,1	-	-	79	13,6	1	0,2	15	2,6
4052	7	1,4	-	-	56	11,2	-	-	19	3,8
43 "	6	1,3	2	0,4	58	12,7	-	-	29	6,4
4350	6	1,3	2	0,4	58	12,7	-	-	29	6,4
44	75	1,7	3	0,1	233	5,3	9	0,2	68	1,5
4450	19	1,7	-	-	47	4,3	2	0,2	19	1,7
4451	23	2,0	-	-	59	5,2	5	0,4	24	2,1
4452	21	1,8	3	0,3	79	6,7	-	-	20	1,7
4453	12	1,2	-	-	48	4,7	2	0,2	5	0,5
45	83	1,4	9	0,2	401	6,8	6	0,1	161	2,7
4550	5	0,6	3	0,3	51	5,9	-	-	14	1,6
4551	20	2,4	1	0,1	52	6,2	3	0,4	39	4,6
4552	18	1,5	2	0,2	68	5,6	-	-	18	1,5
4553	10	0,9	1	0,1	104	9,5	-	-	21	1,9
4554	17	1,9	1	0,1	63	7,2	2	0,2	49	5,6
4555	13	1,3	1	0,1	63	6,1	1	0,1	20	1,9

noch: Ergebnisse der Landtagswahl 2008 im Stimmkreis 503 Nürnberg-Süd

Statistische Bezirke und Stimmbezirke	Stimmberechtigte				Wählerinnen und Wähler		Wahl- be- tei- lung 2)	ungültige		gültige	
	lt. Wähler- liste ohne WS	mit WS	insge- samt	dar. mit WS	insge- samt	dar. mit WS		Erst-	Zweit-	Erst-	Zweit-
								Zahl	Zahl	Zahl	%
1	2	3	4	5	6	7	8	9	10	11	
46 Werderau	2 450	252	2 702	9,3	1 245	-	54,9	17	33	1 228	1 212
4650 Spießstr., Endresstr.	890	102	992	10,3	394	-	49,4	6	12	388	382
4651 Pettenkofenstr., Wacholderweg	739	87	826	10,5	372	-	55,0	3	11	369	361
4652 Rüsternweg, An der Marterlach	821	63	884	7,1	479	-	60,9	8	10	471	469
47 Maiach	785	67	852	7,9	429	-	57,8	3	6	426	423
4750 Isarstr., Hafenstr.	785	67	852	7,9	429	-	57,8	3	6	426	423
48 Katzwang, Reichelsdorf Ost/Keller	7 204	1 211	8 415	14,4	4 198	5	63,4	37	59	4 161	4 139
4850 Gredinger Str., Schalkhaußerstr.	883	145	1 028	14,1	501	-	62,1	3	7	498	494
4851 Pyrbaumer Str., Smetanastr.	938	134	1 072	12,5	510	-	59,4	3	9	507	501
4852 Leharstr., Kloster-Ebrach-Str.	904	182	1 086	16,8	570	1	68,2	4	5	566	565
4853 Albert-Schweitzer-Str., Kamenzer Str.	803	188	991	19,0	512	1	69,5	9	6	503	506
4854 Moldastr., Am Pointgraben	834	170	1 004	16,9	543	2	69,9	4	13	539	530
4855 Memelstr., Rossinistr.	1 009	165	1 174	14,1	582	-	62,9	6	8	576	574
4856 Hans-Traut-Str., Verdistr.	915	112	1 027	10,9	518	-	60,7	4	4	514	514
4857 Wolkersdorfer Str., Neuseser Str.	918	115	1 033	11,1	462	1	55,1	4	7	458	455
49 Kornburg, Worzeldorf	8 434	1 657	10 091	16,4	5 192	9	66,9	63	79	5 129	5 112
4950 Marthweg, Zum Klosterle	813	194	1 007	19,3	513	-	69,2	4	7	509	506
4951 Am Knauersbach, Sprangerstr.	741	171	912	18,8	486	-	71,0	7	9	479	477
4952 Dompfaffweg, Nachtigallstr.,	740	215	955	22,5	479	-	71,4	3	5	476	474
4953 Marpergerstr., Riemerschmidstr.	1 115	233	1 348	17,3	626	3	62,6	10	14	616	612
4954 Mindelheimer Str., Kaufbeurer Str.	709	141	850	16,6	473	-	71,3	2	2	471	471
4955 Van-Gogh-Str., Am Roten Bühl	814	136	950	14,3	450	-	60,9	11	10	439	440
4956 Worzeldorf	1 024	217	1 241	17,5	625	2	66,7	5	14	620	611
4957 Oberer Kirchensteig, Kellermannstr.	876	141	1 017	13,9	598	4	71,5	8	6	590	591
4958 Flockenstr., Venatoriusstr.	783	114	897	12,7	460	-	63,3	10	6	450	454
4959 Greuth, Kornburger Hauptstr.	819	95	914	10,4	482	-	62,6	3	6	479	476
Schwabach	25 184	3 886	29 070	13,4	13 326	4	58,5	140	280	13 184	13 045
5601 Schwabach Mitte/Berufsschule	618	63	681	9,3	272	-	48,7	2	6	270	266
5602 Schwabach Nord/Christian-Maar-Schule	591	79	670	11,8	228	-	45,2	1	1	227	227
5603 Schwabach Nord/Christian-Maar-Schule	638	108	746	14,5	322	-	56,8	1	5	321	317
5604 Schwabach Nord/Christian-Maar-Schule	681	86	767	11,2	348	-	56,0	9	14	339	334
5605 Schwabach Mitte/Johannes-Helm-Schule	606	76	682	11,1	216	-	42,2	1	6	215	210
5606 Schwabach Mitte/Johannes-Helm-Schule	611	64	675	9,5	269	-	48,8	1	10	268	259
5607 Schwabach Mitte/Kath. Pfarramt (R)	595	83	678	12,2	286	1	53,6	6	6	280	280
5608 Schwabach Mitte/Berufsschule	608	91	699	13,0	277	-	51,9	7	7	270	270
5609 Schwabach West/Realschule	682	101	783	12,9	380	-	60,7	8	9	372	371
5610 Schwabach West/Realschule	702	103	805	12,8	352	-	55,8	1	7	351	345
5611 Schwabach West/Realschule	654	172	826	20,8	401	-	68,2	3	7	398	394
5612 Schwabach West/Realschule	604	106	710	14,9	331	-	60,7	3	3	328	328
5613 Schwabach Süd/Eschenbach Gymnasium	670	129	799	16,1	410	-	66,6	4	8	406	402
5614 Schwabach Süd/Eschenbach Gymnasium	654	146	800	18,3	342	-	60,0	2	4	339	338
5615 Schwabach Mitte/Berufsschule	639	103	742	13,9	341	-	59,1	7	8	334	333
5616 Schwabach Süd/Eschenbach Gymnasium	700	122	822	14,8	303	-	50,9	4	7	299	296
5617 Forstthof/Eschenbach Gymnasium	531	84	615	13,7	253	-	54,0	5	4	248	249
5618 Forstthof/Lebenshilfe	491	49	540	9,1	272	-	58,9	4	6	268	266
5619 Unterreichenbach	587	111	698	15,9	326	-	61,7	5	11	321	315
5620 Unterreichenbach	548	114	662	17,2	353	-	69,6	3	11	350	342
5621 Eichwasen	715	36	751	4,8	250	-	37,8	7	10	243	240
5622 Eichwasen	560	64	624	10,3	261	-	51,5	6	5	255	256
5623 Eichwasen	582	103	685	15,0	313	-	59,9	2	6	311	307
5624 Vogelherd	388	29	417	7,0	177	-	49,0	3	8	174	169
5625 Schwabach Nord/Christian-Maar-Schule	613	151	764	19,8	342	3	63,1	2	10	340	331
5626 Schwabach Nord/Christian-Maar-Schule	658	66	724	9,1	323	-	53,2	3	6	320	317
5627 Limbach/Nasbach	682	107	789	13,6	341	-	56,0	3	5	338	336
5628 Limbach/Nasbach	738	104	842	12,4	455	-	65,7	4	3	451	452
5629 Limbach/Nasbach	557	103	660	15,6	342	-	66,6	3	4	339	338
5630 Limbach/Nasbach	523	97	620	15,6	330	-	68,0	1	7	329	323
5631 Limbach/Nasbach	487	88	575	15,3	214	-	51,7	2	3	212	211
5632 Gartenheim	589	79	668	11,8	313	-	58,0	4	12	308	301
5633 Gartenheim	544	46	590	7,8	342	-	65,3	1	8	341	334
5634 Penzendorf	511	65	576	11,3	282	-	59,6	5	13	277	269
5635 Penzendorf	633	94	727	12,9	384	-	65,0	-	9	384	375

noch: Ergebnisse der Landtagswahl 2008 im Stimmkreis 503 Nürnberg-Süd

Stat. Bezirke und Stimm- bezirke	Erststimmen																			
	CSU		SPD		GRÜNE		FW FREIE WÄHLER		FDP		REP		ödp		BP ³⁾		DIE LINKE		NPD	
	Zahl	%	Zahl	%	Zahl	%	Zahl	%	Zahl	%	Zahl	%	Zahl	%	Zahl	%	Zahl	%	Zahl	%
	12	13	14	15	16	17	18	19	20	21	22	23	24	25	26	27	28	29	30	31
46	401	32,7	434	35,3	50	4,1	56	4,6	54	4,4	33	2,7	16	1,3	-	-	94	7,7	90	7,3
4650	95	24,5	147	37,9	18	4,6	20	5,2	15	3,9	13	3,4	5	1,3	-	-	42	10,8	33	8,5
4651	136	36,9	130	35,2	11	3,0	11	3,0	9	2,4	7	1,9	6	1,6	-	-	25	6,8	34	9,2
4652	170	36,1	157	33,3	21	4,5	25	5,3	30	6,4	13	2,8	5	1,1	-	-	27	5,7	23	4,9
47	187	43,9	116	27,2	17	4,0	21	4,9	28	6,6	6	1,4	2	0,5	-	-	32	7,5	17	4,0
4750	187	43,9	116	27,2	17	4,0	21	4,9	28	6,6	6	1,4	2	0,5	-	-	32	7,5	17	4,0
48	1 902	45,7	1 140	27,4	300	7,2	219	5,3	251	6,0	58	1,4	55	1,3	-	-	174	4,2	62	1,5
4850	228	45,8	127	25,5	38	7,6	25	5,0	24	4,8	15	3,0	6	1,2	-	-	23	4,6	12	2,4
4851	217	42,8	116	22,9	37	7,3	29	5,7	51	10,1	8	1,6	12	2,4	-	-	27	5,3	10	2,0
4852	251	44,3	163	28,8	48	8,5	37	6,5	34	6,0	5	0,9	5	0,9	-	-	16	2,8	7	1,2
4853	227	45,1	143	28,4	37	7,4	23	4,6	41	8,2	4	0,8	14	2,8	-	-	12	2,4	2	0,4
4854	250	46,4	160	29,7	34	6,3	33	6,1	27	5,0	3	0,6	5	0,9	-	-	20	3,7	7	1,3
4855	280	48,6	150	26,0	46	8,0	23	4,0	35	6,1	6	1,0	6	1,0	-	-	23	4,0	7	1,2
4856	241	46,9	151	29,4	27	5,3	24	4,7	23	4,5	7	1,4	4	0,8	-	-	24	4,7	13	2,5
4857	208	45,4	130	28,4	33	7,2	25	5,5	16	3,5	10	2,2	3	0,7	-	-	29	6,3	4	0,9
49	2 329	45,4	1 350	26,3	352	6,9	292	5,7	386	7,5	73	1,4	58	1,1	-	-	211	4,1	78	1,5
4950	234	46,0	125	24,6	40	7,9	32	6,3	36	7,1	7	1,4	4	0,8	-	-	25	4,9	6	1,2
4951	223	46,6	133	27,8	23	4,8	30	6,3	39	8,1	8	1,7	2	0,4	-	-	15	3,1	6	1,3
4952	262	55,0	83	17,4	32	6,7	24	5,0	45	9,5	3	0,6	5	1,1	-	-	12	2,5	10	2,1
4953	264	42,9	170	27,6	48	7,8	47	7,6	47	7,6	7	1,1	5	0,8	-	-	21	3,4	7	1,1
4954	224	47,6	106	22,5	26	5,5	19	4,0	48	10,2	5	1,1	6	1,3	-	-	34	7,2	3	0,6
4955	156	35,5	149	33,9	40	9,1	21	4,8	28	6,4	8	1,8	5	1,1	-	-	25	5,7	7	1,6
4956	270	43,5	166	26,8	53	8,5	31	5,0	47	7,6	12	1,9	9	1,5	-	-	18	2,9	14	2,3
4957	274	46,4	157	26,6	33	5,6	33	5,6	43	7,3	5	0,8	12	2,0	-	-	20	3,4	13	2,2
4958	190	42,2	140	31,1	33	7,3	28	6,2	20	4,4	7	1,6	3	0,7	-	-	24	5,3	5	1,1
4959	232	48,4	121	25,3	24	5,0	27	5,6	33	6,9	11	2,3	7	1,5	-	-	17	3,5	7	1,5
SC	5 502	41,7	4 147	31,5	960	7,3	697	5,3	793	6,0	200	1,5	144	1,1	-	-	608	4,6	133	1,0
5601	102	37,8	86	31,9	31	11,5	8	3,0	15	5,6	5	1,9	5	1,9	-	-	13	4,8	5	1,9
5602	74	32,6	65	28,6	29	12,8	14	6,2	14	6,2	1	0,4	5	2,2	-	-	21	9,3	4	1,8
5603	136	42,4	105	32,7	38	11,8	6	1,9	15	4,7	1	0,3	3	0,9	-	-	16	5,0	1	0,3
5604	157	46,3	104	30,7	27	8,0	9	2,7	20	5,9	6	1,8	2	0,6	-	-	11	3,2	3	0,9
5605	79	36,7	79	36,7	10	4,7	15	7,0	10	4,7	7	3,3	2	0,9	-	-	6	2,8	7	3,3
5606	101	37,7	99	36,9	15	5,6	10	3,7	19	7,1	2	0,7	4	1,5	-	-	13	4,9	5	1,9
5607	126	45,0	87	31,1	11	3,9	7	2,5	26	9,3	5	1,8	1	0,4	-	-	13	4,6	4	1,4
5608	114	42,2	80	29,6	19	7,0	17	6,3	13	4,8	9	3,3	5	1,9	-	-	10	3,7	3	1,1
5609	158	42,5	101	27,2	43	11,6	18	4,8	24	6,5	3	0,8	7	1,9	-	-	13	3,5	5	1,3
5610	132	37,6	130	37,0	26	7,4	23	6,6	18	5,1	2	0,6	3	0,9	-	-	16	4,6	1	0,3
5611	145	36,4	152	38,2	37	9,3	17	4,3	23	5,8	5	1,3	7	1,8	-	-	10	2,5	2	0,5
5612	159	48,5	85	25,9	28	8,5	15	4,6	14	4,3	2	0,6	4	1,2	-	-	14	4,3	7	2,1
5613	183	45,1	122	30,0	36	8,9	19	4,7	23	5,7	2	0,5	6	1,5	-	-	12	3,0	3	0,7
5614	137	40,4	91	26,8	33	9,7	26	7,7	29	8,6	2	0,6	9	2,7	-	-	11	3,2	1	0,3
5615	143	42,8	114	34,1	24	7,2	18	5,4	15	4,5	2	0,6	1	0,3	-	-	12	3,6	5	1,5
5616	120	40,1	87	29,1	15	5,0	18	6,0	21	7,0	8	2,7	2	0,7	-	-	18	6,0	10	3,3
5617	102	41,1	87	35,1	21	8,5	7	2,8	9	3,6	8	3,2	3	1,2	-	-	8	3,2	3	1,2
5618	134	50,0	68	25,4	13	4,9	16	6,0	12	4,5	6	2,2	1	0,4	-	-	16	6,0	2	0,7
5619	147	45,8	97	30,2	29	9,0	15	4,7	15	4,7	3	0,9	4	1,2	-	-	10	3,1	1	0,3
5620	179	51,1	92	26,3	20	5,7	27	7,7	13	3,7	3	0,9	6	1,7	-	-	9	2,6	1	0,3
5621	99	40,7	63	25,9	9	3,7	12	4,9	17	7,0	8	3,3	1	0,4	-	-	28	11,5	6	2,5
5622	133	52,2	64	25,1	10	3,9	10	3,9	10	3,9	4	1,6	-	-	-	-	23	9,0	1	0,4
5623	138	44,4	102	32,8	22	7,1	14	4,5	16	5,1	1	0,3	2	0,6	-	-	15	4,8	1	0,3
5624	57	32,8	55	31,6	11	6,3	9	5,2	15	8,6	8	4,6	3	1,7	-	-	13	7,5	3	1,7
5625	157	46,2	99	29,1	21	6,2	17	5,0	24	7,1	1	0,3	1	0,3	-	-	16	4,7	4	1,2
5626	147	45,9	89	27,8	21	6,6	16	5,0	15	4,7	7	2,2	1	0,3	-	-	19	5,9	5	1,6
5627	117	34,6	116	34,3	27	8,0	20	5,9	30	8,9	4	1,2	8	2,4	-	-	11	3,3	5	1,5
5628	194	43,0	141	31,3	31	6,9	28	6,2	22	4,9	10	2,2	4	0,9	-	-	18	4,0	3	0,7
5629	116	34,2	125	36,9	29	8,6	17	5,0	21	6,2	5	1,5	7	2,1	-	-	17	5,0	2	0,6
5630	128	38,9	123	37,4	27	8,2	21	6,4	14	4,3	5	1,5	2	0,6	-	-	8	2,4	1	0,3
5631	86	40,6	63	29,7	15	7,1	19	9,0	11	5,2	3	1,4	2	0,9	-	-	10	4,7	3	1,4
5632	97	31,5	133	43,2	14	4,5	15	4,9	14	4,5	10	3,2	3	1,0	-	-	19	6,2	3	1,0
5633	131	38,4	122	35,8	18	5,3	16	4,7	21	6,2	9	2,6	3	0,9	-	-	19	5,6	2	0,6
5634	114	41,2	96	34,7	11	4,0	19	6,9	14	5,1	6	2,2	8	2,9	-	-	9	3,2	-	-
5635	117	30,5	174	45,3	18	4,7	23	6,0	18	4,7	3	0,8	2	0,5	-	-	24	6,3	5	1,3

noch: Ergebnisse der Landtagswahl 2008 im Stimmkreis 503 Nürnberg-Süd

Stat. Bezirke und Stimm- bezirke	Erst- und Zweitstimmen											
	CSU		SPD		GRÜNE		FW FREIE WÄHLER		FDP		REP	
	Zahl	%	Zahl	%	Zahl	%	Zahl	%	Zahl	%	Zahl	%
	32	33	34	35	36	37	38	39	40	41	42	43
46	842	34,5	818	33,5	122	5,0	112	4,6	97	4,0	55	2,3
4650	204	26,5	269	34,9	57	7,4	40	5,2	25	3,2	23	3,0
4651	275	37,7	244	33,4	24	3,3	27	3,7	21	2,9	13	1,8
4652	363	38,6	305	32,4	41	4,4	45	4,8	51	5,4	19	2,0
47	389	45,8	220	25,9	34	4,0	42	4,9	52	6,1	12	1,4
4750	389	45,8	220	25,9	34	4,0	42	4,9	52	6,1	12	1,4
48	3 945	47,5	2 078	25,0	647	7,8	461	5,6	476	5,7	98	1,2
4850	468	47,2	239	24,1	79	8,0	53	5,3	47	4,7	26	2,6
4851	444	44,0	217	21,5	85	8,4	57	5,7	94	9,3	14	1,4
4852	531	46,9	294	26,0	103	9,1	72	6,4	62	5,5	9	0,8
4853	466	46,2	267	26,5	77	7,6	48	4,8	84	8,3	7	0,7
4854	516	48,3	288	26,9	76	7,1	62	5,8	54	5,1	6	0,6
4855	582	50,6	271	23,6	95	8,3	57	5,0	65	5,7	9	0,8
4856	499	48,5	275	26,8	55	5,4	60	5,8	45	4,4	11	1,1
4857	439	48,1	227	24,9	77	8,4	52	5,7	25	2,7	16	1,8
49	4 817	47,0	2 513	24,5	739	7,2	620	6,1	711	6,9	125	1,2
4950	472	46,5	237	23,3	90	8,9	67	6,6	71	7,0	10	1,0
4951	458	47,9	254	26,6	45	4,7	64	6,7	80	8,4	14	1,5
4952	532	56,0	162	17,1	67	7,1	50	5,3	81	8,5	3	0,3
4953	550	44,8	316	25,7	96	7,8	98	8,0	88	7,2	11	0,9
4954	469	49,8	190	20,2	57	6,1	42	4,5	85	9,0	9	1,0
4955	324	36,9	285	32,4	79	9,0	47	5,3	50	5,7	13	1,5
4956	565	45,9	303	24,6	112	9,1	63	5,1	78	6,3	21	1,7
4957	564	47,8	301	25,5	68	5,8	66	5,6	82	6,9	10	0,8
4958	402	44,5	249	27,5	69	7,6	61	6,7	39	4,3	13	1,4
4959	481	50,4	216	22,6	56	5,9	62	6,5	57	6,0	21	2,2
SC	11 397	43,5	7 124	27,2	2 218	8,5	1 629	6,2	1 595	6,1	354	1,3
5601	208	38,8	145	27,1	69	12,9	24	4,5	28	5,2	8	1,5
5602	152	33,5	109	24,0	71	15,6	29	6,4	35	7,7	1	0,2
5603	276	43,3	176	27,6	91	14,3	19	3,0	28	4,4	3	0,5
5604	324	48,1	177	26,3	46	6,8	31	4,6	44	6,5	11	1,6
5605	167	39,3	133	31,3	28	6,6	27	6,4	25	5,9	15	3,5
5606	203	38,5	175	33,2	36	6,8	25	4,7	39	7,4	5	0,9
5607	258	46,1	151	27,0	26	4,6	25	4,5	53	9,5	9	1,6
5608	231	42,8	133	24,6	54	10,0	41	7,6	27	5,0	16	3,0
5609	323	43,5	174	23,4	93	12,5	46	6,2	48	6,5	7	0,9
5610	277	39,8	221	31,8	57	8,2	53	7,6	37	5,3	4	0,6
5611	305	38,5	259	32,7	88	11,1	45	5,7	48	6,1	8	1,0
5612	329	50,2	147	22,4	65	9,9	37	5,6	24	3,7	3	0,5
5613	376	46,5	206	25,5	89	11,0	45	5,6	44	5,4	4	0,5
5614	297	43,9	157	23,2	66	9,7	56	8,3	51	7,5	3	0,4
5615	292	43,8	201	30,1	56	8,4	37	5,5	32	4,8	7	1,0
5616	252	42,4	148	24,9	39	6,6	35	5,9	41	6,9	16	2,7
5617	218	43,9	148	29,8	47	9,5	23	4,6	18	3,6	14	2,8
5618	273	51,1	116	21,7	29	5,4	37	6,9	26	4,9	11	2,1
5619	306	48,1	150	23,6	76	11,9	32	5,0	33	5,2	5	0,8
5620	362	52,3	148	21,4	55	7,9	57	8,2	32	4,6	5	0,7
5621	206	42,7	114	23,6	16	3,3	24	5,0	32	6,6	14	2,9
5622	272	53,2	105	20,5	26	5,1	30	5,9	22	4,3	9	1,8
5623	277	44,8	176	28,5	47	7,6	35	5,7	37	6,0	2	0,3
5624	122	35,6	94	27,4	22	6,4	23	6,7	27	7,9	13	3,8
5625	316	47,1	172	25,6	41	6,1	42	6,3	54	8,0	3	0,4
5626	298	46,8	160	25,1	54	8,5	35	5,5	27	4,2	10	1,6
5627	244	36,2	198	29,4	59	8,8	53	7,9	59	8,8	6	0,9
5628	404	44,7	243	26,9	73	8,1	63	7,0	47	5,2	14	1,6
5629	238	35,2	210	31,0	86	12,7	46	6,8	37	5,5	8	1,2
5630	266	40,8	206	31,6	65	10,0	47	7,2	32	4,9	7	1,1
5631	178	42,1	114	27,0	33	7,8	41	9,7	22	5,2	4	0,9
5632	210	34,5	236	38,8	35	5,7	32	5,3	27	4,4	20	3,3
5633	280	41,5	208	30,8	48	7,1	39	5,8	37	5,5	15	2,2
5634	232	42,5	167	30,6	27	4,9	36	6,6	32	5,9	9	1,6
5635	273	36,0	275	36,2	43	5,7	58	7,6	38	5,0	5	0,7

noch: Ergebnisse der Landtagswahl 2008 im Stimmkreis 503 Nürnberg-Süd

Stat. Bezirke und Stimmbezirke	Erst- und Zweitstimmen									
	ödp		BP		DIE LINKE		DIE VIOLETTEN		NPD	
	Zahl	%	Zahl	%	Zahl	%	Zahl	%	Zahl	%
	44	45	46	47	48	49	50	51	52	53
46	29	1,2	3	0,1	179	7,3	2	0,1	181	7,4
4650	10	1,3	1	0,1	76	9,9	1	0,1	64	8,3
4651	9	1,2	1	0,1	49	6,7	-	-	67	9,2
4652	10	1,1	1	0,1	54	5,7	1	0,1	50	5,3
47	2	0,2	1	0,1	58	6,8	5	0,6	34	4,0
4750	2	0,2	1	0,1	58	6,8	5	0,6	34	4,0
48	92	1,1	5	0,1	369	4,4	13	0,2	116	1,4
4850	10	1,0	-	-	47	4,7	3	0,3	20	2,0
4851	17	1,7	2	0,2	57	5,7	-	-	21	2,1
4852	9	0,8	-	-	37	3,3	2	0,2	12	1,1
4853	24	2,4	1	0,1	28	2,8	2	0,2	5	0,5
4854	9	0,8	-	-	43	4,0	2	0,2	13	1,2
4855	10	0,9	1	0,1	44	3,8	1	0,1	15	1,3
4856	9	0,9	1	0,1	51	5,0	-	-	22	2,1
4857	4	0,4	-	-	62	6,8	3	0,3	8	0,9
49	102	1,0	7	0,1	439	4,3	7	0,1	161	1,6
4950	7	0,7	1	0,1	47	4,6	1	0,1	12	1,2
4951	3	0,3	1	0,1	25	2,6	-	-	12	1,3
4952	9	0,9	-	-	24	2,5	2	0,2	20	2,1
4953	8	0,7	1	0,1	45	3,7	-	-	15	1,2
4954	11	1,2	-	-	72	7,6	1	0,1	6	0,6
4955	10	1,1	1	0,1	55	6,3	1	0,1	14	1,6
4956	19	1,5	-	-	39	3,2	1	0,1	30	2,4
4957	19	1,6	1	0,1	43	3,6	1	0,1	26	2,2
4958	6	0,7	1	0,1	54	6,0	-	-	10	1,1
4959	10	1,0	1	0,1	35	3,7	-	-	16	1,7
SC	281	1,1	17	0,1	1 314	5,0	27	0,1	273	1,0
5601	8	1,5	2	0,4	32	6,0	2	0,4	10	1,9
5602	9	2,0	-	-	39	8,6	1	0,2	8	1,8
5603	6	0,9	-	-	36	5,6	1	0,2	2	0,3
5604	4	0,6	1	0,1	26	3,9	2	0,3	7	1,0
5605	2	0,5	-	-	14	3,3	1	0,2	13	3,1
5606	6	1,1	-	-	29	5,5	-	-	9	1,7
5607	3	0,5	-	-	27	4,8	1	0,2	7	1,3
5608	8	1,5	-	-	23	4,3	-	-	7	1,3
5609	14	1,9	1	0,1	27	3,6	-	-	10	1,3
5610	10	1,4	-	-	33	4,7	2	0,3	2	0,3
5611	11	1,4	1	0,1	22	2,8	1	0,1	4	0,5
5612	8	1,2	-	-	30	4,6	1	0,2	12	1,8
5613	11	1,4	-	-	26	3,2	1	0,1	6	0,7
5614	13	1,9	-	-	31	4,6	1	0,1	2	0,3
5615	2	0,3	1	0,1	29	4,3	1	0,1	9	1,3
5616	5	0,8	-	-	40	6,7	1	0,2	18	3,0
5617	6	1,2	-	-	16	3,2	1	0,2	6	1,2
5618	3	0,6	1	0,2	34	6,4	-	-	4	0,7
5619	9	1,4	1	0,2	20	3,1	-	-	4	0,6
5620	12	1,7	-	-	20	2,9	-	-	1	0,1
5621	2	0,4	-	-	62	12,8	-	-	13	2,7
5622	-	-	-	-	45	8,8	-	-	2	0,4
5623	7	1,1	-	-	35	5,7	-	-	2	0,3
5624	6	1,7	1	0,3	29	8,5	-	-	6	1,7
5625	1	0,1	2	0,3	32	4,8	1	0,1	7	1,0
5626	6	0,9	-	-	35	5,5	-	-	12	1,9
5627	17	2,5	-	-	27	4,0	1	0,1	10	1,5
5628	9	1,0	-	-	39	4,3	3	0,3	8	0,9
5629	12	1,8	2	0,3	32	4,7	-	-	6	0,9
5630	7	1,1	-	-	20	3,1	-	-	2	0,3
5631	4	0,9	1	0,2	19	4,5	-	-	7	1,7
5632	5	0,8	-	-	37	6,1	-	-	7	1,1
5633	4	0,6	-	-	39	5,8	-	-	5	0,7
5634	16	2,9	1	0,2	22	4,0	1	0,2	3	0,5
5635	5	0,7	1	0,1	51	6,7	1	0,1	9	1,2

noch: Ergebnisse der Landtagswahl 2008 im Stimmkreis 503 Nürnberg-Süd

Statistische Bezirke und Stimmbezirke	Stimmberechtigte				Wählerinnen und Wähler		Wahl- be- tei- lung 2)	ungültige		gültige	
	lt. Wähler- liste ohne WS	mit WS	insge- samt	dar. mit WS	insge- samt	dar. mit WS		Erst-	Zweit-	Erst-	Zweit-
								Stimmen		Stimmen	
	Zahl	Zahl	Zahl	%	Zahl	Zahl	%	Zahl	Zahl	Zahl	Zahl
1	2	3	4	5	6	7	8	9	10	11	
noch: Schwabach											
5636 Wolkersdorf	547	79	626	12,6	370	-	71,0	4	7	366	363
5637 Wolkersdorf	602	115	717	16,0	366	-	66,2	1	5	365	361
5638 Wolkersdorf	643	106	749	14,2	416	-	68,9	3	4	413	412
5639 Wolkersdorf	584	125	709	17,6	370	-	68,8	-	1	370	369
5640 Wolkersdorf	618	113	731	15,5	320	-	58,4	4	5	316	315
5641 Wolkersdorf	634	83	717	11,6	348	-	59,5	5	8	343	340
5642 Vogelherd	366	43	409	10,5	185	-	55,2	-	1	185	184
Briefwahl Nürnberg (503)											
9918 Briefwahl 9918	-	-	-	-	8 672	8 672	-	113	99	8 559	8 573
9919 Briefwahl 9919	-	-	-	-	514	514	-	3	6	511	508
9920 Briefwahl 9920	-	-	-	-	497	497	-	18	3	479	494
9921 Briefwahl 9921	-	-	-	-	663	663	-	6	5	657	658
9922 Briefwahl 9922	-	-	-	-	722	722	-	9	1	713	721
9922 Briefwahl 9922	-	-	-	-	614	614	-	7	4	607	610
9923 Briefwahl 9923	-	-	-	-	798	798	-	21	12	777	786
9924 Briefwahl 9924	-	-	-	-	736	736	-	7	7	729	729
9925 Briefwahl 9925	-	-	-	-	681	681	-	14	6	667	675
9926 Briefwahl 9926	-	-	-	-	604	604	-	11	13	593	591
9927 Briefwahl 9927	-	-	-	-	598	598	-	5	4	593	594
9928 Briefwahl 9928	-	-	-	-	863	863	-	8	7	855	856
9929 Briefwahl 9929	-	-	-	-	677	677	-	2	28	675	649
9930 Briefwahl 9930	-	-	-	-	705	705	-	2	3	703	702
Briefwahl Schwabach											
9991 Briefwahl Schwabach I	-	-	-	-	3 641	3 641	-	39	19	3 602	3 622
9992 Briefwahl Schwabach II	-	-	-	-	482	482	-	4	3	478	479
9992 Briefwahl Schwabach II	-	-	-	-	482	482	-	4	-	478	482
9993 Briefwahl Schwabach III	-	-	-	-	473	473	-	4	2	469	471
9994 Briefwahl Schwabach IV	-	-	-	-	472	472	-	2	1	470	471
9995 Briefwahl Schwabach V	-	-	-	-	461	461	-	6	4	455	457
9996 Briefwahl Schwabach VI	-	-	-	-	460	460	-	6	-	454	460
9997 Briefwahl Schwabach VII	-	-	-	-	455	455	-	9	9	446	446
9998 Briefwahl Schwabach VIII	-	-	-	-	356	356	-	4	-	352	356
Stimmkreis 503, Urnenwahl											
86 736	13 008	99 744	13,0	45 782	26	58,2	574	890	45 199	44 888	
Stimmkreis 503, Briefwahl											
Stimmkreis 503											
86 736	13 008	99 744	13,0	58 095	12 339	58,2	726	1 008	57 360	57 083	
Stadt Schwabach, Urnenwahl											
25 184	3 886	29 070	13,4	13 326	4	58,4	140	280	13 184	13 045	
Stadt Schwabach, Briefwahl											
Stadt Schwabach											
25 184	3 886	29 070	13,4	16 967	3 645	58,4	179	299	16 786	16 667	
Stadt Nürnberg, Urnenwahl											
295 896	46 448	342 344	15,7	147 378	357	55,8	1 665	2 748	145 680	144 559	
Stadt Nürnberg, Briefwahl											
Stadt Nürnberg											
295 896	46 448	342 344	15,7	190 918	43 897	55,8	2 280	3 186	188 605	187 661	

noch: Ergebnisse der Landtagswahl 2008 im Stimmkreis 503 Nürnberg-Süd

Stat. Bezirke und Stimmbezirke	Erststimmen																			
	CSU		SPD		GRÜNE		FW FREIE WÄHLER		FDP		REP		ödp		BP ³⁾		DIE LINKE		NPD	
	Zahl	%	Zahl	%	Zahl	%	Zahl	%	Zahl	%	Zahl	%	Zahl	%	Zahl	%	Zahl	%	Zahl	%
	12	13	14	15	16	17	18	19	20	21	22	23	24	25	26	27	28	29	30	31
noch: SC																				
5636	172	47,0	85	23,2	17	4,6	33	9,0	27	7,4	1	0,3	-	-	-	-	31	8,5	-	-
5637	173	47,4	97	26,6	22	6,0	23	6,3	29	7,9	5	1,4	1	0,3	-	-	13	3,6	2	0,5
5638	182	44,1	102	24,7	34	8,2	22	5,3	52	12,6	4	1,0	3	0,7	-	-	13	3,1	1	0,2
5639	181	48,9	106	28,6	29	7,8	17	4,6	14	3,8	6	1,6	5	1,4	-	-	9	2,4	3	0,8
5640	129	40,8	92	29,1	30	9,5	10	3,2	34	10,8	3	0,9	2	0,6	-	-	13	4,1	3	0,9
5641	145	42,3	94	27,4	32	9,3	21	6,1	16	4,7	11	3,2	3	0,9	-	-	15	4,4	6	1,7
5642	61	33,0	75	40,5	7	3,8	10	5,4	11	5,9	4	2,2	3	1,6	-	-	13	7,0	1	0,5
BW (Nbg 503)	3 748	43,8	2 563	29,9	476	5,6	404	4,7	515	6,0	141	1,6	183	2,1	-	-	401	4,7	128	1,5
9918	216	42,3	166	32,5	26	5,1	20	3,9	23	4,5	11	2,2	7	1,4	-	-	32	6,3	10	2,0
9919	182	38,0	187	39,0	23	4,8	25	5,2	16	3,3	8	1,7	7	1,5	-	-	19	4,0	12	2,5
9920	345	52,5	160	24,4	26	4,0	21	3,2	60	9,1	4	0,6	7	1,1	-	-	25	3,8	9	1,4
9921	305	42,8	194	27,2	55	7,7	43	6,0	38	5,3	6	0,8	17	2,4	-	-	40	5,6	15	2,1
9922	257	42,3	194	32,0	36	5,9	29	4,8	30	4,9	11	1,8	15	2,5	-	-	26	4,3	9	1,5
9923	357	45,9	201	25,9	57	7,3	42	5,4	48	6,2	6	0,8	20	2,6	-	-	38	4,9	8	1,0
9924	345	47,3	181	24,8	50	6,9	35	4,8	60	8,2	10	1,4	14	1,9	-	-	27	3,7	7	1,0
9925	175	26,2	329	49,3	25	3,7	13	1,9	21	3,1	23	3,4	20	3,0	-	-	50	7,5	11	1,6
9926	217	36,6	224	37,8	16	2,7	30	5,1	27	4,6	19	3,2	13	2,2	-	-	32	5,4	15	2,5
9927	229	38,6	179	30,2	40	6,7	41	6,9	42	7,1	10	1,7	11	1,9	-	-	30	5,1	11	1,9
9928	431	50,4	208	24,3	45	5,3	41	4,8	58	6,8	13	1,5	17	2,0	-	-	31	3,6	11	1,3
9929	332	49,2	175	25,9	34	5,0	28	4,1	45	6,7	12	1,8	21	3,1	-	-	20	3,0	8	1,2
9930	357	50,8	165	23,5	43	6,1	36	5,1	47	6,7	8	1,1	14	2,0	-	-	31	4,4	2	0,3
BW (SC)	1 748	48,5	997	27,7	237	6,6	174	4,8	231	6,4	43	1,2	42	1,2	-	-	112	3,1	18	0,5
9991	249	52,1	131	27,4	28	5,9	17	3,6	30	6,3	5	1,0	4	0,8	-	-	12	2,5	2	0,4
9992	220	46,0	136	28,5	37	7,7	23	4,8	37	7,7	6	1,3	5	1,0	-	-	14	2,9	-	-
9993	222	47,3	123	26,2	23	4,9	20	4,3	32	6,8	14	3,0	5	1,1	-	-	25	5,3	5	1,1
9994	215	45,7	134	28,5	20	4,3	27	5,7	37	7,9	2	0,4	9	1,9	-	-	21	4,5	5	1,1
9995	235	51,6	123	27,0	32	7,0	21	4,6	21	4,6	1	0,2	7	1,5	-	-	14	3,1	1	0,2
9996	235	51,8	105	23,1	38	8,4	21	4,6	32	7,0	6	1,3	4	0,9	-	-	13	2,9	-	-
9997	209	46,9	144	32,3	29	6,5	21	4,7	22	4,9	4	0,9	5	1,1	-	-	9	2,0	3	0,7
9998	163	46,3	101	28,7	30	8,5	24	6,8	20	5,7	5	1,4	3	0,9	-	-	4	1,1	2	0,6
UW (503)	18 787	41,6	13 965	30,9	2 840	6,3	2 279	5,0	2 411	5,3	823	1,8	653	1,4	-	-	2 578	5,7	863	1,9
BW (503)	5 496	45,2	3 560	29,3	713	5,9	578	4,8	746	6,1	184	1,5	225	1,9	-	-	513	4,2	146	1,2
insg. (503)	24 283	42,3	17 525	30,6	3 553	6,2	2 857	5,0	3 157	5,5	1 007	1,8	878	1,5	-	-	3 091	5,4	1 009	1,8
UW (SC)	5 502	41,7	4 147	31,5	960	7,3	697	5,3	793	6,0	200	1,5	144	1,1	-	-	608	4,6	133	1,0
BW (SC)	1 748	48,5	997	27,7	237	6,6	174	4,8	231	6,4	43	1,2	42	1,2	-	-	112	3,1	18	0,5
insg. (SC)	7 250	43,2	5 144	30,6	1 197	7,1	871	5,2	1 024	6,1	243	1,4	186	1,1	-	-	720	4,3	151	0,9
UW (Nbg)	57 656	39,6	41 531	28,5	13 116	9,0	8 015	5,5	8 410	5,8	1 913	1,3	1 825	1,3	127	0,1	10 299	7,1	2 788	1,9
BW (Nbg)	18 424	42,9	11 500	26,8	3 857	9,0	2 436	5,7	2 701	6,3	458	1,1	670	1,6	38	0,1	2 281	5,3	560	1,3
insg. (Nbg)	76 080	40,3	53 031	28,1	16 973	9,0	10 451	5,5	11 111	5,9	2 371	1,3	2 495	1,3	165	0,1	12 580	6,7	3 348	1,8

noch: Ergebnisse der Landtagswahl 2008 im Stimmkreis 503 Nürnberg-Süd

Stat. Bezirke und Stimm- bezirke	Erst- und Zweitstimmen											
	CSU		SPD		GRÜNE		FW FREIE WÄHLER		FDP		REP	
	Zahl	%	Zahl	%	Zahl	%	Zahl	%	Zahl	%	Zahl	%
	32	33	34	35	36	37	38	39	40	41	42	43
noch: SC												
5636	360	49,4	155	21,3	32	4,4	66	9,1	49	6,7	3	0,4
5637	359	49,4	169	23,3	51	7,0	44	6,1	60	8,3	8	1,1
5638	373	45,2	188	22,8	75	9,1	54	6,5	94	11,4	7	0,8
5639	372	50,3	182	24,6	64	8,7	42	5,7	31	4,2	11	1,5
5640	261	41,4	178	28,2	61	9,7	25	4,0	63	10,0	4	0,6
5641	290	42,5	171	25,0	68	10,0	47	6,9	32	4,7	20	2,9
5642	137	37,1	129	35,0	11	3,0	23	6,2	23	6,2	7	1,9
BW (Nbg 503)	7 860	45,9	4 852	28,3	1 023	6,0	857	5,0	916	5,3	232	1,4
9918	454	44,6	313	30,7	52	5,1	37	3,6	41	4,0	21	2,1
9919	384	39,5	370	38,0	61	6,3	47	4,8	24	2,5	13	1,3
9920	722	54,9	293	22,3	52	4,0	52	4,0	103	7,8	5	0,4
9921	633	44,1	354	24,7	118	8,2	105	7,3	75	5,2	9	0,6
9922	548	45,0	359	29,5	78	6,4	58	4,8	57	4,7	21	1,7
9923	749	47,9	375	24,0	117	7,5	89	5,7	84	5,4	9	0,6
9924	703	48,2	348	23,9	106	7,3	78	5,3	113	7,8	15	1,0
9925	377	28,1	655	48,8	48	3,6	35	2,6	36	2,7	37	2,8
9926	466	39,4	421	35,6	38	3,2	69	5,8	42	3,5	28	2,4
9927	481	40,5	338	28,5	87	7,3	70	5,9	81	6,8	17	1,4
9928	917	53,6	394	23,0	94	5,5	79	4,6	100	5,8	23	1,3
9929	692	52,3	320	24,2	76	5,7	49	3,7	80	6,0	22	1,7
9930	734	52,2	312	22,2	96	6,8	89	6,3	80	5,7	12	0,9
BW (SC)	3 636	50,3	1 675	23,2	541	7,5	463	6,4	462	6,4	65	0,9
9991	518	54,1	212	22,2	61	6,4	50	5,2	62	6,5	7	0,7
9992	449	46,8	231	24,1	85	8,9	71	7,4	68	7,1	9	0,9
9993	477	50,7	207	22,0	51	5,4	50	5,3	57	6,1	24	2,6
9994	437	46,4	221	23,5	48	5,1	83	8,8	78	8,3	3	0,3
9995	480	52,6	210	23,0	77	8,4	55	6,0	45	4,9	1	0,1
9996	478	52,3	180	19,7	85	9,3	56	6,1	67	7,3	8	0,9
9997	433	48,5	249	27,9	69	7,7	46	5,2	53	5,9	6	0,7
9998	364	51,4	165	23,3	65	9,2	52	7,3	32	4,5	7	1,0
UW (503)	38 938	43,2	25 713	28,5	6 228	6,9	4 837	5,4	4 632	5,1	1 422	1,6
BW (503)	11 496	47,2	6 527	26,8	1 564	6,4	1 320	5,4	1 378	5,7	297	1,2
insg. (503)	50 434	44,1	32 240	28,2	7 792	6,8	6 157	5,4	6 010	5,3	1 719	1,5
UW (SC)	11 397	43,5	7 124	27,2	2 218	8,5	1 629	6,2	1 595	6,1	354	1,3
BW (SC)	3 636	50,3	1 675	23,2	541	7,5	463	6,4	462	6,4	65	0,9
insg. (SC)	15 033	44,9	8 799	26,3	2 759	8,2	2 092	6,3	2 057	6,1	419	1,3
UW (Nbg)	116 679	40,2	78 972	27,2	28 225	9,7	15 264	5,3	16 898	5,8	3 681	1,3
BW (Nbg)	37 454	43,5	21 971	25,5	8 329	9,7	4 678	5,4	5 521	6,4	855	1,0
insg. (Nbg)	154 133	41,0	100 943	26,8	36 554	9,7	19 942	5,3	22 419	6,0	4 536	1,2

noch: Ergebnisse der Landtagswahl 2008 im Stimmkreis 503 Nürnberg-Süd

Stat. Bezirke und Stimmbezirke	Erst- und Zweitstimmen									
	ödp		BP		DIE LINKE		DIE VIOLETTEN		NPD	
	Zahl	%	Zahl	%	Zahl	%	Zahl	%	Zahl	%
	44	45	46	47	48	49	50	51	52	53
noch: SC										
5636	2	0,3	-	-	62	8,5	-	-	-	-
5637	2	0,3	-	-	28	3,9	1	0,1	4	0,6
5638	4	0,5	-	-	28	3,4	-	-	2	0,2
5639	8	1,1	-	-	23	3,1	-	-	6	0,8
5640	3	0,5	-	-	28	4,4	1	0,2	7	1,1
5641	5	0,7	1	0,1	36	5,3	1	0,1	12	1,8
5642	6	1,6	-	-	31	8,4	-	-	2	0,5
BW (Nbg 503)	260	1,5	16	0,1	862	5,0	11	0,1	243	1,4
9918	9	0,9	-	-	71	7,0	1	0,1	20	2,0
9919	7	0,7	4	0,4	40	4,1	-	-	23	2,4
9920	13	1,0	-	-	55	4,2	2	0,2	18	1,4
9921	23	1,6	1	0,1	87	6,1	2	0,1	27	1,9
9922	23	1,9	-	-	57	4,7	-	-	16	1,3
9923	35	2,2	1	0,1	87	5,6	-	-	17	1,1
9924	17	1,2	4	0,3	60	4,1	2	0,1	12	0,8
9925	28	2,1	2	0,1	101	7,5	1	0,1	22	1,6
9926	19	1,6	-	-	72	6,1	-	-	29	2,4
9927	18	1,5	2	0,2	72	6,1	-	-	21	1,8
9928	24	1,4	1	0,1	59	3,4	-	-	20	1,2
9929	26	2,0	-	-	44	3,3	1	0,1	14	1,1
9930	18	1,3	1	0,1	57	4,1	2	0,1	4	0,3
BW (SC)	75	1,0	6	0,1	252	3,5	14	0,2	35	0,5
9991	8	0,8	2	0,2	33	3,4	1	0,1	3	0,3
9992	10	1,0	1	0,1	31	3,2	3	0,3	2	0,2
9993	8	0,9	-	-	56	6,0	1	0,1	9	1,0
9994	16	1,7	1	0,1	40	4,3	4	0,4	10	1,1
9995	13	1,4	1	0,1	28	3,1	-	-	2	0,2
9996	6	0,7	-	-	31	3,4	3	0,3	-	-
9997	7	0,8	1	0,1	23	2,6	1	0,1	4	0,4
9998	7	1,0	-	-	10	1,4	1	0,1	5	0,7
UW (503)	1 093	1,2	68	0,1	5 322	5,9	113	0,1	1 721	1,9
BW (503)	335	1,4	22	0,1	1 114	4,6	25	0,1	278	1,1
insg. (503)	1 428	1,2	90	0,1	6 436	5,6	138	0,1	1 999	1,7
UW (SC)	281	1,1	17	0,1	1 314	5,0	27	0,1	273	1,0
BW (SC)	75	1,0	6	0,1	252	3,5	14	0,2	35	0,5
insg. (SC)	356	1,1	23	0,1	1 566	4,7	41	0,1	308	0,9
UW (Nbg)	3 381	1,2	421	0,1	20 825	7,2	437	0,2	5 456	1,9
BW (Nbg)	1 186	1,4	130	0,2	4 685	5,4	121	0,1	1 097	1,3
insg. (Nbg)	4 567	1,2	551	0,1	25 510	6,8	558	0,1	6 553	1,7

- 1) Die Statistischen Bezirke 17 und 18 (zu 17), 34 und 36 (zu 36), 38 und 39 (zu 38), 40 und 41 (zu 40), 42 und 43 (zu 43) und 75 und 87 (zu 75) werden im Rahmen der Wahlstatistik mit Nachbarbezirken zusammengefasst.
- 2) Wahlbeteiligung in den Urnenwahlbezirken mit Briefwahlfaktor 94,6
- 3) Kein Erststimmenkandidat im Stimmkreis 503

Tab. 3.2.4: Ergebnisse der Landtagswahl 2008 im Stimmkreis 504 Nürnberg-West

Statistische Bezirke und Stimmbezirke	Stimmberechtigte				Wählerinnen und Wähler		Wahl- be- tei- lung 2)	ungültige		gültige	
	lt. Wähler- liste ohne WS	mit WS	insge- samt	dar. mit WS	insge- samt	dar. mit WS		Erst-	Zweit-	Erst-	Zweit-
								Stimmen		Stimmen	
								Zahl	Zahl	Zahl	Zahl
1	2	3	4	5	6	7	8	9	10	11	
13 Galgenhof	8 689	1 183	9 872	12,0	3 547	8	47,2	46	74	3 501	3 472
1350 Tafelfeldstr., Siebenkeesstr.	910	160	1 070	15,0	381	1	49,6	8	13	373	367
1351 Körnerstr., Maffeiplatz	857	124	981	12,6	395	-	52,2	-	10	395	385
1352 Bönerstr., Ammanstr.	896	107	1 003	10,7	378	-	47,8	8	8	370	370
1353 Celtisstr., Aufseßplatz	891	112	1 003	11,2	344	1	44,8	3	5	341	339
1354 Anne-Frank-Str., Annastr.	928	124	1 052	11,8	397	-	48,9	6	6	391	391
1355 Kopernikusstr., Hartmutstr.	935	142	1 077	13,2	413	1	50,7	3	6	410	407
1356 Wölckernstr., Bulmannstr.	846	114	960	11,9	326	3	44,9	6	11	320	315
1357 Humboldtplatz, Paulstr.,	865	125	990	12,6	365	-	48,8	1	4	364	361
1358 Galgenhofstr., Breitscheidstr.	788	96	884	10,9	273	1	41,0	6	6	267	267
1359 Hinterm Bahnhof, Wendlerstr.	773	79	852	9,3	275	1	40,9	5	5	270	270
14 Hummelstein	5 813	780	6 593	11,8	2 683	1	51,9	44	53	2 639	2 630
1450 Schuckertplatz, Budapester Platz	733	91	824	11,0	330	1	50,4	3	5	327	325
1451 Ajtoschstr., Lutherplatz	789	80	869	9,2	356	-	49,7	5	10	351	346
1452 Gudrunstr., Kleestr.	900	104	1 004	10,4	486	-	58,2	10	8	476	478
1453 Jean-Paul-Platz, Sperberstr.	742	92	834	11,0	340	-	51,2	8	12	332	328
1454 Budapester Str., Normannenstr.	766	147	913	16,1	365	-	55,2	5	7	360	358
1455 Morsestr., Burgundenstr.	861	92	953	9,7	359	-	46,8	2	4	357	355
1456 Huldstr., Neulichtenhofstr.	1 022	174	1 196	14,5	447	-	51,1	11	7	436	440
15 Gugelstraße	3 659	375	4 034	9,3	1 229	-	39,3	13	26	1 216	1 201
1550 Seuffertstr., Gugelstr.	831	70	901	7,8	292	-	39,8	1	3	291	288
1551 Steinheilstr., Helmholtzstr.	657	76	733	10,4	252	-	44,2	2	2	250	250
1552 Vogelweiherstr., Gaußstr.	691	65	756	8,6	216	-	36,7	5	6	211	210
1553 Schwabenstr., Sperlingstr.	788	77	865	8,9	250	-	37,3	3	4	247	245
1554 Wattstr., Voltastr.	692	87	779	11,2	219	-	38,7	2	11	217	208
16 Steinbühl	5 870	662	6 532	10,1	2 093	7	41,5	32	62	2 060	2 031
1650 Tunnelstr., Siemensplatz	850	107	957	11,2	344	-	46,5	4	5	340	339
1651 Obere Mentergasse, Melanchthonplatz	903	97	1 000	9,7	335	-	42,7	3	13	331	322
1652 An den Rampen, Gebhard-Ott-Str.	946	100	1 046	9,6	285	2	36,1	2	6	283	279
1653 Volkmannstr., Geißlerstr.	790	83	873	9,5	223	-	34,5	3	8	220	215
1654 Helingstr., Munkerstr.	761	98	859	11,4	312	2	46,9	10	12	302	300
1655 Linnestr., Leibnizstr.	801	84	885	9,5	304	1	43,2	3	9	301	295
1656 Herschelstr., Schleidenstr.	819	93	912	10,2	290	2	41,2	7	9	283	281
17 Gibitzenhof 1)	2 745	243	2 988	8,1	923	1	38,5	11	22	912	901
1750 Industriestr., Maybachstr.	997	32	1 029	3,1	279	-	30,1	7	13	272	266
1751 Pfälzerstr., Alemannenstr.	801	101	902	11,2	233	1	36,3	2	4	231	229
1752 Freiburger Str., Meisenstr.	947	110	1 057	10,4	411	-	48,7	2	5	409	406
19 Schweinau	2 461	171	2 632	6,5	748	-	34,6	16	20	732	728
1950 Hans-Schmidt-Str., Waldaustr.	945	63	1 008	6,3	288	-	34,5	9	8	279	280
1951 Eisenstr., Lochnerstr.	648	35	683	5,1	193	-	33,1	2	4	191	189
1952 Elisenstr., Lochnerstr.	868	73	941	7,8	267	-	35,7	5	8	262	259
20 St. Leonhard	6 485	638	7 123	9,0	2 534	-	44,0	28	58	2 505	2 476
2050 Rothenburger Str., Schneppenhorststr.	825	121	946	12,8	398	-	54,2	4	10	394	388
2051 Konstanzenstr., Blücherstr.	858	127	985	12,9	420	-	54,8	4	9	416	411
2052 Orffstr., Geisseestr.	761	78	839	9,3	303	-	44,9	3	6	300	297
2053 Gernotstr., Zollerstr.	848	51	899	5,7	243	-	32,4	2	10	241	233
2054 Felixstr., Leopoldstr.	720	81	801	10,1	321	-	49,6	1	5	319	316
2055 Otmarstr., Grünstr.	805	82	887	9,2	320	-	44,8	5	5	315	315
2056 Schwabacher Str., Hermannstr.	727	53	780	6,8	241	-	37,3	4	3	237	238
2057 Schlachthofstr., Webersgasse	941	45	986	4,6	288	-	33,5	5	10	283	278
21 Sündersbühl	2 895	199	3 094	6,4	1 058	-	40,3	29	38	1 029	1 020
2150 Bernadottestr., Söderblomstr.	835	76	911	8,3	357	-	47,1	8	10	349	347
2151 Herzog-Bernhard-Str., Nansenstr.	913	65	978	6,6	394	-	46,6	12	17	382	377
2152 Witschelstr., Holzschuherstr.	637	29	666	4,4	155	-	27,4	7	9	148	146
2153 Bertha-von-Suttner-Str., Zweigstr.	510	29	539	5,4	152	-	33,3	2	2	150	150
50 Hohe Marter	3 968	371	4 339	8,6	1 655	-	46,2	18	35	1 637	1 620
5050 Olivenweg, Kammersteiner Str.	808	71	879	8,1	296	-	41,3	6	6	290	290
5051 Eythstr., Hohe Marter	822	49	871	5,6	268	-	36,1	6	7	262	261
5052 Kaiserslauterer Str., Reutlinger Str.	777	132	909	14,5	416	-	59,5	3	7	413	409
5053 Jaeckelstr., Daimlerstr.	675	66	741	8,9	327	-	52,5	1	6	326	321
5054 Rottweiler Str., Ambergerstr.	886	53	939	5,6	348	-	42,4	2	9	346	339

noch: Ergebnisse der Landtagswahl 2008 im Stimmkreis 504 Nürnberg-West

Stat. Bezirk und Stimm- bezirke	Erststimmen																			
	CSU		SPD		GRÜNE		FW FREIE WÄHLER		FDP		REP		ödp		BP ³⁾		DIE LINKE		NPD	
	Zahl	%	Zahl	%	Zahl	%	Zahl	%	Zahl	%	Zahl	%	Zahl	%	Zahl	%	Zahl	%	Zahl	%
	12	13	14	15	16	17	18	19	20	21	22	23	24	25	26	27	28	29	30	31
13	1 051	30,0	1 168	33,4	386	11,0	159	4,5	182	5,2	46	1,3	54	1,5	-	-	367	10,5	88	2,5
1350	137	36,7	131	35,1	32	8,6	13	3,5	20	5,4	2	0,5	7	1,9	-	-	23	6,2	8	2,1
1351	107	27,1	148	37,5	29	7,3	19	4,8	14	3,5	10	2,5	7	1,8	-	-	49	12,4	12	3,0
1352	108	29,2	125	33,8	42	11,4	16	4,3	21	5,7	3	0,8	6	1,6	-	-	39	10,5	10	2,7
1353	117	34,3	104	30,5	43	12,6	7	2,1	29	8,5	3	0,9	2	0,6	-	-	28	8,2	8	2,3
1354	134	34,3	130	33,2	31	7,9	20	5,1	17	4,3	9	2,3	6	1,5	-	-	30	7,7	14	3,6
1355	107	26,1	145	35,4	53	12,9	17	4,1	19	4,6	8	2,0	6	1,5	-	-	51	12,4	4	1,0
1356	80	25,0	95	29,7	46	14,4	19	5,9	17	5,3	5	1,6	9	2,8	-	-	40	12,5	9	2,8
1357	84	23,1	125	34,3	64	17,6	17	4,7	19	5,2	1	0,3	4	1,1	-	-	42	11,5	8	2,2
1358	94	35,2	88	33,0	25	9,4	15	5,6	7	2,6	3	1,1	5	1,9	-	-	25	9,4	5	1,9
1359	83	30,7	77	28,5	21	7,8	16	5,9	19	7,0	2	0,7	2	0,7	-	-	40	14,8	10	3,7
14	857	32,5	962	36,5	179	6,8	124	4,7	119	4,5	46	1,7	29	1,1	-	-	257	9,7	66	2,5
1450	99	30,3	128	39,1	30	9,2	13	4,0	14	4,3	6	1,8	3	0,9	-	-	25	7,6	9	2,8
1451	113	32,2	129	36,8	23	6,6	13	3,7	9	2,6	5	1,4	5	1,4	-	-	46	13,1	8	2,3
1452	139	29,2	153	32,1	44	9,2	27	5,7	30	6,3	11	2,3	7	1,5	-	-	51	10,7	14	2,9
1453	108	32,5	137	41,3	13	3,9	17	5,1	14	4,2	4	1,2	4	1,2	-	-	28	8,4	7	2,1
1454	118	32,8	139	38,6	25	6,9	14	3,9	19	5,3	6	1,7	5	1,4	-	-	27	7,5	7	1,9
1455	103	28,9	135	37,8	20	5,6	14	3,9	18	5,0	6	1,7	4	1,1	-	-	46	12,9	11	3,1
1456	177	40,6	141	32,3	24	5,5	26	6,0	15	3,4	8	1,8	1	0,2	-	-	34	7,8	10	2,3
15	341	28,0	429	35,3	103	8,5	63	5,2	60	4,9	28	2,3	9	0,7	-	-	149	12,3	34	2,8
1550	91	31,3	96	33,0	25	8,6	14	4,8	15	5,2	9	3,1	2	0,7	-	-	33	11,3	6	2,1
1551	73	29,2	95	38,0	19	7,6	15	6,0	6	2,4	7	2,8	-	-	-	-	29	11,6	6	2,4
1552	53	25,1	70	33,2	18	8,5	8	3,8	5	2,4	7	3,3	2	0,9	-	-	35	16,6	13	6,2
1553	65	26,3	83	33,6	26	10,5	12	4,9	17	6,9	4	1,6	2	0,8	-	-	31	12,6	7	2,8
1554	59	27,2	85	39,2	15	6,9	14	6,5	17	7,8	1	0,5	3	1,4	-	-	21	9,7	2	0,9
16	731	35,5	666	32,3	145	7,0	91	4,4	99	4,8	28	1,4	16	0,8	-	-	222	10,8	62	3,0
1650	103	30,3	126	37,1	34	10,0	9	2,6	16	4,7	2	0,6	2	0,6	-	-	33	9,7	15	4,4
1651	124	37,5	102	30,8	22	6,6	12	3,6	21	6,3	5	1,5	5	1,5	-	-	33	10,0	7	2,1
1652	96	33,9	95	33,6	25	8,8	10	3,5	8	2,8	5	1,8	4	1,4	-	-	33	11,7	7	2,5
1653	70	31,8	79	35,9	12	5,5	8	3,6	12	5,5	5	2,3	1	0,5	-	-	26	11,8	7	3,2
1654	97	32,1	83	27,5	23	7,6	25	8,3	13	4,3	4	1,3	1	0,3	-	-	42	13,9	14	4,6
1655	117	38,9	92	30,6	19	6,3	16	5,3	17	5,6	2	0,7	1	0,3	-	-	30	10,0	7	2,3
1656	124	43,8	89	31,4	10	3,5	11	3,9	12	4,2	5	1,8	2	0,7	-	-	25	8,8	5	1,8
17 "	358	39,3	279	30,6	57	6,3	39	4,3	35	3,8	23	2,5	8	0,9	-	-	87	9,5	26	2,9
1750	100	36,8	95	34,9	17	6,3	7	2,6	9	3,3	13	4,8	1	0,4	-	-	24	8,8	6	2,2
1751	90	39,0	67	29,0	17	7,4	10	4,3	8	3,5	4	1,7	3	1,3	-	-	23	10,0	9	3,9
1752	168	41,1	117	28,6	23	5,6	22	5,4	18	4,4	6	1,5	4	1,0	-	-	40	9,8	11	2,7
19	370	50,5	191	26,1	18	2,5	17	2,3	28	3,8	11	1,5	11	1,5	-	-	69	9,4	17	2,3
1950	150	53,8	72	25,8	6	2,2	7	2,5	2	0,7	2	0,7	3	1,1	-	-	30	10,8	7	2,5
1951	90	47,1	52	27,2	8	4,2	3	1,6	14	7,3	6	3,1	-	-	-	-	14	7,3	4	2,1
1952	130	49,6	67	25,6	4	1,5	7	2,7	12	4,6	3	1,1	8	3,1	-	-	25	9,5	6	2,3
20	985	39,3	711	28,4	181	7,2	113	4,5	131	5,2	36	1,4	31	1,2	-	-	239	9,5	78	3,1
2050	174	44,2	95	24,1	34	8,6	18	4,6	29	7,4	5	1,3	5	1,3	-	-	25	6,3	9	2,3
2051	185	44,5	117	28,1	20	4,8	21	5,0	28	6,7	7	1,7	3	0,7	-	-	27	6,5	8	1,9
2052	103	34,3	95	31,7	29	9,7	10	3,3	8	2,7	4	1,3	7	2,3	-	-	32	10,7	12	4,0
2053	102	42,3	61	25,3	10	4,1	11	4,6	11	4,6	7	2,9	2	0,8	-	-	24	10,0	13	5,4
2054	144	45,1	88	27,6	16	5,0	15	4,7	5	1,6	4	1,3	3	0,9	-	-	35	11,0	9	2,8
2055	109	34,6	92	29,2	23	7,3	19	6,0	16	5,1	7	2,2	2	0,6	-	-	34	10,8	13	4,1
2056	77	32,5	70	29,5	26	11,0	7	3,0	18	7,6	2	0,8	5	2,1	-	-	24	10,1	8	3,4
2057	91	32,2	93	32,9	23	8,1	12	4,2	16	5,7	-	-	4	1,4	-	-	38	13,4	6	2,1
21	428	41,6	303	29,4	37	3,6	40	3,9	39	3,8	24	2,3	8	0,8	-	-	105	10,2	45	4,4
2150	127	36,4	112	32,1	11	3,2	12	3,4	13	3,7	15	4,3	2	0,6	-	-	37	10,6	20	5,7
2151	168	44,0	118	30,9	11	2,9	15	3,9	13	3,4	2	0,5	5	1,3	-	-	34	8,9	16	4,2
2152	75	50,7	28	18,9	10	6,8	7	4,7	6	4,1	3	2,0	1	0,7	-	-	14	9,5	4	2,7
2153	58	38,7	45	30,0	5	3,3	6	4,0	7	4,7	4	2,7	-	-	-	-	20	13,3	5	3,3
50	725	44,3	452	27,6	73	4,5	75	4,6	65	4,0	19	1,2	13	0,8	-	-	128	7,8	87	5,3
5050	134	46,2	75	25,9	16	5,5	18	6,2	7	2,4	6	2,1	3	1,0	-	-	17	5,9	14	4,8
5051	88	33,6	84	32,1	19	7,3	13	5,0	12	4,6	4	1,5	2	0,8	-	-	29	11,1	11	4,2
5052	217	52,5	91	22,0	15	3,6	12	2,9	21	5,1	4	1,0	4	1,0	-	-	28	6,8	21	5,1
5053	133	40,8	99	30,4	11	3,4	21	6,4	13	4,0	5	1,5	4	1,2	-	-	20	6,1	20	6,1
5054	153	44,2	103	29,8	12	3,5	11	3,2	12	3,5	-	-	-	-	-	-	34	9,8	21	6,1

noch: Ergebnisse der Landtagswahl 2008 im Stimmkreis 504 Nürnberg-West

Stat. Bezirke und Stimm- bezirke	Erst- und Zweitstimmen											
	CSU		SPD		GRÜNE		FW FREIE WÄHLER		FDP		REP	
	Zahl	%	Zahl	%	Zahl	%	Zahl	%	Zahl	%	Zahl	%
	32	33	34	35	36	37	38	39	40	41	42	43
13	2 193	31,4	2 143	30,7	813	11,7	347	5,0	357	5,1	89	1,3
1350	277	37,4	243	32,8	70	9,5	33	4,5	39	5,3	4	0,5
1351	222	28,5	270	34,6	64	8,2	41	5,3	26	3,3	18	2,3
1352	222	30,0	241	32,6	84	11,4	33	4,5	42	5,7	7	0,9
1353	241	35,4	184	27,1	93	13,7	16	2,4	60	8,8	7	1,0
1354	285	36,4	236	30,2	72	9,2	39	5,0	29	3,7	16	2,0
1355	227	27,8	265	32,4	105	12,9	40	4,9	39	4,8	15	1,8
1356	164	25,8	180	28,3	93	14,6	39	6,1	33	5,2	9	1,4
1357	179	24,7	217	29,9	137	18,9	42	5,8	39	5,4	3	0,4
1358	203	38,0	165	30,9	48	9,0	33	6,2	14	2,6	6	1,1
1359	173	32,0	142	26,3	47	8,7	31	5,7	36	6,7	4	0,7
14	1 812	34,4	1 785	33,9	375	7,1	257	4,9	248	4,7	88	1,7
1450	209	32,1	238	36,5	64	9,8	25	3,8	32	4,9	12	1,8
1451	232	33,3	244	35,0	50	7,2	25	3,6	18	2,6	10	1,4
1452	306	32,1	283	29,7	85	8,9	59	6,2	56	5,9	23	2,4
1453	236	35,8	248	37,6	30	4,5	31	4,7	27	4,1	8	1,2
1454	248	34,5	248	34,5	57	7,9	31	4,3	43	6,0	10	1,4
1455	218	30,6	254	35,7	39	5,5	32	4,5	38	5,3	12	1,7
1456	363	41,4	270	30,8	50	5,7	54	6,2	34	3,9	13	1,5
15	713	29,5	796	32,9	215	8,9	141	5,8	120	5,0	52	2,2
1550	185	32,0	179	30,9	52	9,0	36	6,2	33	5,7	17	2,9
1551	153	30,6	176	35,2	42	8,4	29	5,8	12	2,4	14	2,8
1552	116	27,6	132	31,4	37	8,8	19	4,5	10	2,4	11	2,6
1553	140	28,5	154	31,3	52	10,6	28	5,7	34	6,9	8	1,6
1554	119	28,0	155	36,5	32	7,5	29	6,8	31	7,3	2	0,5
16	1 508	36,9	1 243	30,4	310	7,6	194	4,7	185	4,5	55	1,3
1650	219	32,3	231	34,0	78	11,5	24	3,5	27	4,0	5	0,7
1651	247	37,8	192	29,4	49	7,5	26	4,0	38	5,8	12	1,8
1652	194	34,5	185	32,9	47	8,4	20	3,6	19	3,4	8	1,4
1653	150	34,5	146	33,6	26	6,0	16	3,7	20	4,6	9	2,1
1654	208	34,6	151	25,1	48	8,0	47	7,8	26	4,3	9	1,5
1655	234	39,3	174	29,2	40	6,7	37	6,2	31	5,2	5	0,8
1656	256	45,4	164	29,1	22	3,9	24	4,3	24	4,3	7	1,2
17 "	743	41,0	530	29,2	111	6,1	86	4,7	65	3,6	45	2,5
1750	208	38,7	182	33,8	26	4,8	19	3,5	18	3,3	23	4,3
1751	178	38,7	128	27,8	40	8,7	23	5,0	18	3,9	8	1,7
1752	357	43,8	220	27,0	45	5,5	44	5,4	29	3,6	14	1,7
19	747	51,2	349	23,9	53	3,6	37	2,5	59	4,0	23	1,6
1950	304	54,4	132	23,6	16	2,9	13	2,3	8	1,4	4	0,7
1951	188	49,5	95	25,0	17	4,5	7	1,8	25	6,6	13	3,4
1952	255	48,9	122	23,4	20	3,8	17	3,3	26	5,0	6	1,2
20	2 009	40,3	1 330	26,7	365	7,3	259	5,2	247	5,0	78	1,6
2050	355	45,4	172	22,0	67	8,6	41	5,2	57	7,3	9	1,2
2051	372	45,0	223	27,0	43	5,2	48	5,8	51	6,2	14	1,7
2052	211	35,3	182	30,5	58	9,7	23	3,9	23	3,9	9	1,5
2053	205	43,2	113	23,8	21	4,4	27	5,7	18	3,8	15	3,2
2054	298	46,9	159	25,0	34	5,4	32	5,0	7	1,1	9	1,4
2055	226	35,9	169	26,8	44	7,0	44	7,0	31	4,9	15	2,4
2056	157	33,1	135	28,4	54	11,4	18	3,8	30	6,3	6	1,3
2057	185	33,0	177	31,6	44	7,8	26	4,6	30	5,3	1	0,2
21	876	42,8	568	27,7	75	3,7	89	4,3	77	3,8	47	2,3
2150	258	37,1	212	30,5	25	3,6	26	3,7	26	3,7	29	4,2
2151	344	45,3	221	29,1	23	3,0	33	4,3	27	3,6	4	0,5
2152	151	51,4	53	18,0	16	5,4	17	5,8	11	3,7	5	1,7
2153	123	41,0	82	27,3	11	3,7	13	4,3	13	4,3	9	3,0
50	1 499	46,0	855	26,3	142	4,4	159	4,9	130	4,0	37	1,1
5050	273	47,1	151	26,0	27	4,7	34	5,9	17	2,9	11	1,9
5051	187	35,8	160	30,6	38	7,3	27	5,2	19	3,6	7	1,3
5052	444	54,0	168	20,4	36	4,4	33	4,0	42	5,1	8	1,0
5053	285	44,0	178	27,5	19	2,9	43	6,6	27	4,2	10	1,5
5054	310	45,3	198	28,9	22	3,2	22	3,2	25	3,6	1	0,1

noch: Ergebnisse der Landtagswahl 2008 im Stimmkreis 504 Nürnberg-West

Stat. Bezirke und Stimmbezirke	Erst- und Zweitstimmen									
	ödp		BP		DIE LINKE		DIE VIOLETTEN		NPD	
	Zahl	%	Zahl	%	Zahl	%	Zahl	%	Zahl	%
	44	45	46	47	48	49	50	51	52	53
13	95	1,4	6	0,1	747	10,7	16	0,2	167	2,4
1350	9	1,2	2	0,3	48	6,5	-	-	15	2,0
1351	14	1,8	-	-	101	12,9	2	0,3	22	2,8
1352	9	1,2	1	0,1	78	10,5	3	0,4	20	2,7
1353	6	0,9	-	-	56	8,2	2	0,3	15	2,2
1354	11	1,4	-	-	64	8,2	3	0,4	27	3,5
1355	12	1,5	-	-	108	13,2	-	-	6	0,7
1356	17	2,7	1	0,2	80	12,6	2	0,3	17	2,7
1357	8	1,1	-	-	83	11,4	2	0,3	15	2,1
1358	5	0,9	-	-	49	9,2	-	-	11	2,1
1359	4	0,7	2	0,4	80	14,8	2	0,4	19	3,5
14	53	1,0	6	0,1	517	9,8	8	0,2	120	2,3
1450	6	0,9	-	-	50	7,7	-	-	16	2,5
1451	7	1,0	1	0,1	92	13,2	1	0,1	17	2,4
1452	12	1,3	2	0,2	103	10,8	2	0,2	23	2,4
1453	7	1,1	1	0,2	58	8,8	1	0,2	13	2,0
1454	9	1,3	2	0,3	54	7,5	3	0,4	13	1,8
1455	8	1,1	-	-	91	12,8	-	-	20	2,8
1456	4	0,5	-	-	69	7,9	1	0,1	18	2,1
15	16	0,7	1	0,0	291	12,0	7	0,3	65	2,7
1550	3	0,5	-	-	63	10,9	-	-	11	1,9
1551	-	-	-	-	62	12,4	1	0,2	11	2,2
1552	4	1,0	-	-	65	15,4	1	0,2	26	6,2
1553	4	0,8	-	-	58	11,8	2	0,4	12	2,4
1554	5	1,2	1	0,2	43	10,1	3	0,7	5	1,2
16	27	0,7	4	0,1	449	11,0	1	0,0	115	2,8
1650	3	0,4	-	-	66	9,7	-	-	26	3,8
1651	11	1,7	-	-	65	10,0	-	-	13	2,0
1652	7	1,2	-	-	69	12,3	-	-	13	2,3
1653	1	0,2	1	0,2	50	11,5	1	0,2	15	3,4
1654	2	0,3	-	-	84	14,0	-	-	27	4,5
1655	1	0,2	2	0,3	61	10,2	-	-	11	1,8
1656	2	0,4	1	0,2	54	9,6	-	-	10	1,8
17 "	12	0,7	4	0,2	172	9,5	3	0,2	42	2,3
1750	1	0,2	-	-	51	9,5	-	-	10	1,9
1751	4	0,9	-	-	44	9,6	2	0,4	15	3,3
1752	7	0,9	4	0,5	77	9,4	1	0,1	17	2,1
19	18	1,2	1	0,1	138	9,5	3	0,2	32	2,2
1950	5	0,9	-	-	63	11,3	-	-	14	2,5
1951	-	-	-	-	27	7,1	-	-	8	2,1
1952	13	2,5	1	0,2	48	9,2	3	0,6	10	1,9
20	58	1,2	6	0,1	471	9,5	8	0,2	150	3,0
2050	8	1,0	-	-	54	6,9	1	0,1	18	2,3
2051	5	0,6	2	0,2	54	6,5	-	-	15	1,8
2052	10	1,7	-	-	58	9,7	-	-	23	3,9
2053	4	0,8	-	-	44	9,3	1	0,2	26	5,5
2054	7	1,1	1	0,2	69	10,9	2	0,3	17	2,7
2055	6	1,0	1	0,2	70	11,1	-	-	24	3,8
2056	10	2,1	2	0,4	46	9,7	2	0,4	15	3,2
2057	8	1,4	-	-	76	13,5	2	0,4	12	2,1
21	14	0,7	2	0,1	217	10,6	1	0,0	83	4,1
2150	4	0,6	-	-	77	11,1	1	0,1	38	5,5
2151	7	0,9	-	-	71	9,4	-	-	29	3,8
2152	3	1,0	-	-	30	10,2	-	-	8	2,7
2153	-	-	2	0,7	39	13,0	-	-	8	2,7
50	20	0,6	5	0,2	246	7,6	3	0,1	161	4,9
5050	4	0,7	1	0,2	35	6,0	1	0,2	26	4,5
5051	4	0,8	2	0,4	59	11,3	1	0,2	19	3,6
5052	5	0,6	1	0,1	49	6,0	-	-	36	4,4
5053	7	1,1	1	0,2	37	5,7	1	0,2	39	6,0
5054	-	-	-	-	66	9,6	-	-	41	6,0

noch: Ergebnisse der Landtagswahl 2008 im Stimmkreis 504 Nürnberg-West

Statistische Bezirke und Stimmbezirke	Stimmberechtigte				Wählerinnen und Wähler		Wahl- be- tei- lung 2)	ungültige		gültige	
	lt. Wähler- liste ohne WS	mit WS	insge- samt	dar. mit WS	insge- samt	dar. mit WS		Erst-	Zweit-	Erst-	Zweit-
								Stimmen		Stimmen	
	Zahl	Zahl	Zahl	%	Zahl	Zahl	Zahl	Zahl	Zahl	Zahl	
1	2	3	4	5	6	7	8	9	10	11	
51 Röthenbach West	6 100	698	6 798	10,3	2 909	7	52,4	56	62	2 853	2 846
5150 Wörnitzstr., Wolframs-Eschenbacher-Str.	865	98	963	10,2	401	-	51,3	2	3	399	398
5151 Felsenstr., Staedtlerweg	814	99	913	10,8	432	3	57,2	6	4	426	428
5152 Hesselbergring, Rangaust.	862	100	962	10,4	450	-	56,6	9	14	441	436
5153 Weiltinger Str., Herriedener Str.	917	102	1 019	10,0	466	-	55,2	12	14	454	451
5154 Ornbauer Str., Dombühler Str.	948	146	1 094	13,3	513	3	59,2	15	9	498	504
5155 Creglinger Str., Insinger Str.	892	78	970	8,0	300	-	38,5	6	10	294	290
5156 Jochsbergerstr., Wiedersbacher Str.	802	75	877	8,6	347	1	47,5	6	8	341	339
52 Röthenbach Ost	7 302	1 003	8 305	12,1	3 699	3	55,9	21	64	3 678	3 635
5250 Heilsbronner Str., Triesdorfer Str.	709	121	830	14,6	337	-	54,4	-	5	337	332
5251 Petersauracher Str., Neuendettelsauer Str.	827	143	970	14,7	411	-	56,3	2	5	409	406
5252 Stuttgarter Str., Albrecht-Thaer-Str.	796	148	944	15,7	460	-	63,5	2	7	458	453
5253 Gundelsheimer Str., Lehmäckerweg	773	123	896	13,7	378	-	55,2	2	6	376	372
5254 Haderastr., Von-Tresckow-Weg	1 147	81	1 228	6,6	467	1	44,2	3	14	464	453
5255 Colmberger Str., Pommernstr.	1 385	125	1 510	8,3	675	-	52,5	7	10	668	665
5256 Kösliner Str., Berchinger Str.	870	138	1 008	13,7	508	-	63,3	2	11	506	497
5257 Fürreuthweg, Schopflocher Str.	795	124	919	13,5	463	2	62,9	3	6	460	457
53 Eibach	5 698	951	6 649	14,3	3 305	4	63,2	32	58	3 270	3 237
5350 Nördlinger Str., Rother Str.	811	138	949	14,5	506	-	67,1	3	4	500	495
5351 Leitenweg, Hinter den Hecken	790	128	918	13,9	391	-	55,8	3	3	388	388
5352 Wemdinger Str., Morgensternstr.	848	143	991	14,4	493	4	63,0	6	6	487	484
5353 Fritz-Weidner-Str., Südstr.	849	137	986	13,9	495	-	63,3	3	15	492	480
5354 Hopfengartenweg, Staudenweg	778	105	883	11,9	472	-	64,7	4	5	468	467
5355 Castellstr., Brandenburger Str.	813	191	1 004	19,0	526	-	70,4	7	6	519	520
5356 Rednitzstr., Schußleitenweg	809	109	918	11,9	422	-	57,2	6	19	416	403
54 Reichelsdorf	5 039	594	5 633	10,5	2 338	4	51,4	24	33	2 314	2 305
5450 Koppenhofer Str., Einsteinring	758	135	893	15,1	300	-	47,9	1	5	299	295
5451 Walter-Flex-Str.	1 005	123	1 128	10,9	434	-	48,8	9	8	425	426
5452 Döppelstr., Reichelsdorfer Schulgasse	876	59	935	6,3	317	3	39,5	5	8	312	309
5453 Solnhofener Str., Beilngrieser Str.	819	79	898	8,8	426	-	55,8	5	4	421	422
5454 Dollnsteiner Str., Eichstätter Platz	779	96	875	11,0	402	-	56,3	1	4	401	398
5455 Beim Wahlbaum, Schließleinsgasse	802	102	904	11,3	459	1	61,3	3	4	456	455
55 Krottenbach, Mühlhof	1 598	237	1 835	12,9	964	2	64,6	5	12	959	952
5550 Holzheim, Mühlhofer Hauptstr.	740	118	858	13,8	429	2	62,8	4	5	425	424
5551 Lohhofer Str., Krottenbacher Str.	858	119	977	12,2	535	-	66,3	1	7	534	528
60 Großreuth bei Schweinau	3 388	431	3 819	11,3	1 682	30	53,9	13	27	1 669	1 655
6050 Wallensteinstr., Edisonstr.	1 448	177	1 625	10,9	669	2	51,3	7	13	662	656
6051 Züricher Str., Elsa-Brändström-Str.	1 054	158	1 212	13,0	568	28	56,9	3	3	565	565
6052 Kattowitz Str., Dunantstr.	886	96	982	9,8	445	-	54,6	3	11	442	434
61 Gebersdorf	2 879	474	3 353	14,1	1 617	2	61,5	24	26	1 593	1 591
6150 Gebersdorfer Str., Gutenstetter Str.	954	158	1 112	14,2	524	1	60,5	6	7	518	517
6151 Windsheimer Str., Bibertstr.	975	162	1 137	14,2	572	-	63,8	13	13	559	559
6152 Asbacher Str., Hainbergstr.	950	154	1 104	13,9	521	1	60,3	5	6	516	515
62 Gaismannshof	3 145	641	3 786	16,9	1 776	1	62,9	11	26	1 765	1 750
6250 Neustädter Str., Roßtaler Str.	739	177	916	19,3	442	1	66,4	1	3	441	439
6251 Paracelsusstr., Leubelfingstr.	1 041	191	1 232	15,5	621	-	65,1	5	13	616	608
6252 Bruckberger Str., Gaismannshofstr.	624	133	757	17,6	344	-	62,0	3	3	341	341
6253 Stübacher Str., Seebacher Str.	741	140	881	15,9	369	-	56,9	2	7	367	362
63 Höfen	1 959	248	2 207	11,2	911	-	51,9	26	32	885	879
6350 Karl-Martell-Str., Dagobertstr.	592	69	661	10,4	255	-	48,4	7	8	248	247
6351 Proeslerstr., Virnsberger Str.	865	122	987	12,4	394	-	51,6	12	19	382	375
6352 Höfen	502	57	559	10,2	262	-	56,5	7	5	255	257

noch: Ergebnisse der Landtagswahl 2008 im Stimmkreis 504 Nürnberg-West

Stat. Bezirke und Stimm- bezirke	Erststimmen																			
	CSU		SPD		GRÜNE		FW FREIE WÄHLER		FDP		REP		ödp		BP ³⁾		DIE LINKE		NPD	
	Zahl	%	Zahl	%	Zahl	%	Zahl	%	Zahl	%	Zahl	%	Zahl	%	Zahl	%	Zahl	%	Zahl	%
	12	13	14	15	16	17	18	19	20	21	22	23	24	25	26	27	28	29	30	31
51	1 392	48,8	746	26,1	119	4,2	165	5,8	128	4,5	32	1,1	21	0,7	-	-	176	6,2	74	2,6
5150	189	47,4	106	26,6	27	6,8	16	4,0	23	5,8	-	-	3	0,8	-	-	30	7,5	5	1,3
5151	177	41,5	139	32,6	20	4,7	33	7,7	12	2,8	9	2,1	4	0,9	-	-	20	4,7	12	2,8
5152	224	50,8	117	26,5	12	2,7	31	7,0	20	4,5	6	1,4	1	0,2	-	-	22	5,0	8	1,8
5153	205	45,2	115	25,3	17	3,7	28	6,2	25	5,5	5	1,1	3	0,7	-	-	38	8,4	18	4,0
5154	265	53,2	129	25,9	23	4,6	27	5,4	22	4,4	3	0,6	6	1,2	-	-	16	3,2	7	1,4
5155	147	50,0	64	21,8	10	3,4	22	7,5	15	5,1	1	0,3	4	1,4	-	-	21	7,1	10	3,4
5156	185	54,3	76	22,3	10	2,9	8	2,3	11	3,2	8	2,3	-	-	-	-	29	8,5	14	4,1
52	1 663	45,2	1 036	28,2	191	5,2	187	5,1	183	5,0	51	1,4	40	1,1	-	-	235	6,4	92	2,5
5250	157	46,6	92	27,3	12	3,6	23	6,8	20	5,9	7	2,1	2	0,6	-	-	14	4,2	10	3,0
5251	217	53,1	117	28,6	12	2,9	15	3,7	17	4,2	-	-	-	-	-	-	24	5,9	7	1,7
5252	183	40,0	148	32,3	26	5,7	23	5,0	19	4,1	7	1,5	2	0,4	-	-	40	8,7	10	2,2
5253	175	46,5	108	28,7	19	5,1	12	3,2	16	4,3	4	1,1	1	0,3	-	-	31	8,2	10	2,7
5254	220	47,4	110	23,7	13	2,8	43	9,3	23	5,0	6	1,3	9	1,9	-	-	30	6,5	10	2,2
5255	279	41,8	177	26,5	40	6,0	35	5,2	52	7,8	17	2,5	9	1,3	-	-	41	6,1	18	2,7
5256	212	41,9	163	32,2	36	7,1	24	4,7	22	4,3	4	0,8	6	1,2	-	-	25	4,9	14	2,8
5257	220	47,8	121	26,3	33	7,2	12	2,6	14	3,0	6	1,3	11	2,4	-	-	30	6,5	13	2,8
53	1 466	44,8	864	26,4	229	7,0	168	5,1	194	5,9	36	1,1	52	1,6	-	-	181	5,5	80	2,4
5350	227	45,4	130	26,0	37	7,4	28	5,6	28	5,6	4	0,8	6	1,2	-	-	31	6,2	9	1,8
5351	197	50,8	97	25,0	19	4,9	17	4,4	27	7,0	2	0,5	4	1,0	-	-	17	4,4	8	2,1
5352	219	45,0	138	28,3	38	7,8	28	5,7	21	4,3	4	0,8	2	0,4	-	-	24	4,9	13	2,7
5353	233	47,4	120	24,4	29	5,9	26	5,3	19	3,9	8	1,6	10	2,0	-	-	30	6,1	17	3,5
5354	191	40,8	132	28,2	42	9,0	31	6,6	30	6,4	7	1,5	10	2,1	-	-	16	3,4	9	1,9
5355	215	41,4	143	27,6	41	7,9	22	4,2	43	8,3	4	0,8	15	2,9	-	-	27	5,2	9	1,7
5356	184	44,2	104	25,0	23	5,5	16	3,8	26	6,3	7	1,7	5	1,2	-	-	36	8,7	15	3,6
54	994	43,0	659	28,5	125	5,4	107	4,6	121	5,2	29	1,3	26	1,1	-	-	162	7,0	91	3,9
5450	110	36,8	94	31,4	4	1,3	23	7,7	18	6,0	4	1,3	6	2,0	-	-	27	9,0	13	4,3
5451	187	44,0	105	24,7	28	6,6	26	6,1	17	4,0	7	1,6	4	0,9	-	-	31	7,3	20	4,7
5452	132	42,3	84	26,9	11	3,5	13	4,2	16	5,1	5	1,6	4	1,3	-	-	33	10,6	14	4,5
5453	200	47,5	126	29,9	21	5,0	11	2,6	17	4,0	5	1,2	1	0,2	-	-	26	6,2	14	3,3
5454	164	40,9	115	28,7	26	6,5	20	5,0	22	5,5	5	1,2	5	1,2	-	-	28	7,0	16	4,0
5455	201	44,1	135	29,6	35	7,7	14	3,1	31	6,8	3	0,7	6	1,3	-	-	17	3,7	14	3,1
55	378	39,4	293	30,6	91	9,5	64	6,7	53	5,5	6	0,6	9	0,9	-	-	51	5,3	14	1,5
5550	168	39,5	139	32,7	41	9,6	23	5,4	18	4,2	4	0,9	3	0,7	-	-	22	5,2	7	1,6
5551	210	39,3	154	28,8	50	9,4	41	7,7	35	6,6	2	0,4	6	1,1	-	-	29	5,4	7	1,3
60	715	42,8	466	27,9	113	6,8	94	5,6	90	5,4	20	1,2	20	1,2	-	-	104	6,2	47	2,8
6050	279	42,1	180	27,2	64	9,7	46	6,9	38	5,7	4	0,6	6	0,9	-	-	29	4,4	16	2,4
6051	257	45,5	139	24,6	27	4,8	31	5,5	33	5,8	8	1,4	8	1,4	-	-	44	7,8	18	3,2
6052	179	40,5	147	33,3	22	5,0	17	3,8	19	4,3	8	1,8	6	1,4	-	-	31	7,0	13	2,9
61	724	45,4	479	30,1	96	6,0	86	5,4	71	4,5	19	1,2	15	0,9	-	-	74	4,6	29	1,8
6150	221	42,7	161	31,1	30	5,8	30	5,8	19	3,7	7	1,4	6	1,2	-	-	31	6,0	13	2,5
6151	240	42,9	173	30,9	39	7,0	34	6,1	30	5,4	3	0,5	3	0,5	-	-	26	4,7	11	2,0
6152	263	51,0	145	28,1	27	5,2	22	4,3	22	4,3	9	1,7	6	1,2	-	-	17	3,3	5	1,0
62	702	39,8	537	30,4	152	8,6	92	5,2	94	5,3	24	1,4	24	1,4	-	-	117	6,6	23	1,3
6250	166	37,6	137	31,1	43	9,8	23	5,2	24	5,4	8	1,8	3	0,7	-	-	33	7,5	4	0,9
6251	249	40,4	177	28,7	61	9,9	21	3,4	43	7,0	7	1,1	11	1,8	-	-	44	7,1	3	0,5
6252	135	39,6	99	29,0	27	7,9	36	10,6	14	4,1	1	0,3	5	1,5	-	-	16	4,7	8	2,3
6253	152	41,4	124	33,8	21	5,7	12	3,3	13	3,5	8	2,2	5	1,4	-	-	24	6,5	8	2,2
63	380	42,9	252	28,5	50	5,6	49	5,5	46	5,2	11	1,2	9	1,0	-	-	66	7,5	22	2,5
6350	121	48,8	62	25,0	14	5,6	15	6,0	13	5,2	1	0,4	2	0,8	-	-	13	5,2	7	2,8
6351	160	41,9	113	29,6	11	2,9	21	5,5	21	5,5	5	1,3	6	1,6	-	-	35	9,2	10	2,6
6352	99	38,8	77	30,2	25	9,8	13	5,1	12	4,7	5	2,0	1	0,4	-	-	18	7,1	5	2,0

noch: Ergebnisse der Landtagswahl 2008 im Stimmkreis 504 Nürnberg-West

Stat. Bezirke und Stimm- bezirke	Erst- und Zweitstimmen											
	CSU		SPD		GRÜNE		FW FREIE WÄHLER		FDP		REP	
	Zahl	%	Zahl	%	Zahl	%	Zahl	%	Zahl	%	Zahl	%
	32	33	34	35	36	37	38	39	40	41	42	43
51	2 878	50,5	1 388	24,4	247	4,3	330	5,8	244	4,3	63	1,1
5150	388	48,7	193	24,2	58	7,3	37	4,6	46	5,8	1	0,1
5151	374	43,8	254	29,7	44	5,2	67	7,8	22	2,6	20	2,3
5152	465	53,0	221	25,2	19	2,2	57	6,5	39	4,4	8	0,9
5153	420	46,4	220	24,3	38	4,2	61	6,7	45	5,0	9	1,0
5154	549	54,8	237	23,7	49	4,9	48	4,8	44	4,4	7	0,7
5155	298	51,0	124	21,2	18	3,1	43	7,4	27	4,6	4	0,7
5156	384	56,5	139	20,4	21	3,1	17	2,5	21	3,1	14	2,1
52	3 399	46,5	1 911	26,1	412	5,6	407	5,6	372	5,1	99	1,4
5250	328	49,0	166	24,8	25	3,7	47	7,0	42	6,3	11	1,6
5251	449	55,1	214	26,3	28	3,4	31	3,8	31	3,8	3	0,4
5252	377	41,4	274	30,1	56	6,1	54	5,9	39	4,3	12	1,3
5253	353	47,2	207	27,7	35	4,7	31	4,1	34	4,5	7	0,9
5254	441	48,1	196	21,4	39	4,3	82	8,9	49	5,3	12	1,3
5255	563	42,2	325	24,4	89	6,7	82	6,2	107	8,0	33	2,5
5256	437	43,6	298	29,7	74	7,4	52	5,2	43	4,3	8	0,8
5257	451	49,2	231	25,2	66	7,2	28	3,1	27	2,9	13	1,4
53	3 055	46,9	1 542	23,7	502	7,7	352	5,4	381	5,9	73	1,1
5350	467	46,9	228	22,9	77	7,7	60	6,0	61	6,1	9	0,9
5351	410	52,8	171	22,0	45	5,8	36	4,6	51	6,6	4	0,5
5352	453	46,7	248	25,5	82	8,4	60	6,2	42	4,3	10	1,0
5353	483	49,7	207	21,3	62	6,4	55	5,7	40	4,1	16	1,6
5354	413	44,2	235	25,1	95	10,2	58	6,2	52	5,6	14	1,5
5355	457	44,0	264	25,4	92	8,9	43	4,1	87	8,4	8	0,8
5356	372	45,4	189	23,1	49	6,0	40	4,9	48	5,9	12	1,5
54	2 075	44,9	1 213	26,3	273	5,9	226	4,9	225	4,9	59	1,3
5450	235	39,6	163	27,4	18	3,0	48	8,1	31	5,2	9	1,5
5451	390	45,8	197	23,1	56	6,6	48	5,6	38	4,5	17	2,0
5452	278	44,8	152	24,5	23	3,7	31	5,0	26	4,2	10	1,6
5453	414	49,1	242	28,7	43	5,1	26	3,1	30	3,6	9	1,1
5454	344	43,1	211	26,4	58	7,3	41	5,1	44	5,5	9	1,1
5455	414	45,4	248	27,2	75	8,2	32	3,5	56	6,1	5	0,5
55	783	41,0	548	28,7	192	10,0	124	6,5	109	5,7	13	0,7
5550	347	40,9	260	30,6	92	10,8	42	4,9	37	4,4	9	1,1
5551	436	41,1	288	27,1	100	9,4	82	7,7	72	6,8	4	0,4
60	1 479	44,5	866	26,1	226	6,8	193	5,8	176	5,3	39	1,2
6050	576	43,7	334	25,3	125	9,5	92	7,0	78	5,9	7	0,5
6051	538	47,6	260	23,0	53	4,7	61	5,4	66	5,8	16	1,4
6052	365	41,7	272	31,1	48	5,5	40	4,6	32	3,7	16	1,8
61	1 497	47,0	868	27,3	214	6,7	200	6,3	131	4,1	38	1,2
6150	461	44,5	289	27,9	62	6,0	75	7,2	38	3,7	11	1,1
6151	506	45,3	311	27,8	86	7,7	75	6,7	52	4,7	11	1,0
6152	530	51,4	268	26,0	66	6,4	50	4,8	41	4,0	16	1,6
62	1 466	41,7	986	28,1	318	9,0	194	5,5	188	5,3	53	1,5
6250	346	39,3	261	29,7	89	10,1	47	5,3	47	5,3	19	2,2
6251	516	42,2	317	25,9	134	10,9	47	3,8	84	6,9	13	1,1
6252	283	41,5	175	25,7	55	8,1	75	11,0	31	4,5	5	0,7
6253	321	44,0	233	32,0	40	5,5	25	3,4	26	3,6	16	2,2
63	804	45,6	455	25,8	111	6,3	98	5,6	91	5,2	23	1,3
6350	248	50,1	112	22,6	32	6,5	31	6,3	26	5,3	2	0,4
6351	338	44,6	204	26,9	27	3,6	43	5,7	41	5,4	11	1,5
6352	218	42,6	139	27,1	52	10,2	24	4,7	24	4,7	10	2,0

noch: Ergebnisse der Landtagswahl 2008 im Stimmkreis 504 Nürnberg-West

Stat. Bezirke und Stimmbezirke	Erst- und Zweitstimmen									
	ödp		BP		DIE LINKE		DIE VIOLETTEN		NPD	
	Zahl	%	Zahl	%	Zahl	%	Zahl	%	Zahl	%
	44	45	46	47	48	49	50	51	52	53
51	42	0,7	7	0,1	360	6,3	3	0,1	137	2,4
5150	6	0,8	-	-	60	7,5	1	0,1	7	0,9
5151	7	0,8	1	0,1	42	4,9	-	-	23	2,7
5152	3	0,3	3	0,3	47	5,4	1	0,1	14	1,6
5153	5	0,6	2	0,2	72	8,0	-	-	33	3,6
5154	14	1,4	-	-	40	4,0	-	-	14	1,4
5155	7	1,2	-	-	43	7,4	-	-	20	3,4
5156	-	-	1	0,1	56	8,2	1	0,1	26	3,8
52	73	1,0	4	0,1	460	6,3	7	0,1	169	2,3
5250	2	0,3	1	0,1	27	4,0	2	0,3	18	2,7
5251	-	-	-	-	48	5,9	-	-	11	1,3
5252	3	0,3	1	0,1	77	8,5	-	-	18	2,0
5253	2	0,3	1	0,1	60	8,0	1	0,1	17	2,3
5254	17	1,9	1	0,1	59	6,4	-	-	21	2,3
5255	19	1,4	-	-	81	6,1	2	0,2	32	2,4
5256	11	1,1	-	-	52	5,2	1	0,1	27	2,7
5257	19	2,1	-	-	56	6,1	1	0,1	25	2,7
53	95	1,5	1	-	356	5,5	5	0,1	145	2,2
5350	14	1,4	-	-	63	6,3	-	-	16	1,6
5351	6	0,8	-	-	36	4,6	1	0,1	16	2,1
5352	6	0,6	-	-	45	4,6	-	-	25	2,6
5353	17	1,7	-	-	61	6,3	-	-	31	3,2
5354	17	1,8	-	-	34	3,6	1	0,1	16	1,7
5355	24	2,3	-	-	49	4,7	2	0,2	13	1,3
5356	11	1,3	1	0,1	68	8,3	1	0,1	28	3,4
54	50	1,1	8	0,2	313	6,8	7	0,2	170	3,7
5450	13	2,2	1	0,2	52	8,8	-	-	24	4,0
5451	6	0,7	1	0,1	60	7,1	1	0,1	37	4,3
5452	6	1,0	1	0,2	65	10,5	3	0,5	26	4,2
5453	5	0,6	-	-	48	5,7	2	0,2	24	2,8
5454	7	0,9	1	0,1	53	6,6	-	-	31	3,9
5455	13	1,4	4	0,4	35	3,8	1	0,1	28	3,1
55	14	0,7	2	0,1	99	5,2	2	0,1	25	1,3
5550	4	0,5	2	0,2	44	5,2	-	-	12	1,4
5551	10	0,9	-	-	55	5,2	2	0,2	13	1,2
60	35	1,1	-	-	214	6,4	6	0,2	90	2,7
6050	10	0,8	-	-	62	4,7	2	0,2	32	2,4
6051	15	1,3	-	-	88	7,8	-	-	33	2,9
6052	10	1,1	-	-	64	7,3	4	0,5	25	2,9
61	26	0,8	4	0,1	145	4,6	4	0,1	57	1,8
6150	11	1,1	-	-	59	5,7	2	0,2	27	2,6
6151	6	0,5	-	-	51	4,6	1	0,1	19	1,7
6152	9	0,9	4	0,4	35	3,4	1	0,1	11	1,1
62	44	1,3	4	0,1	222	6,3	1	0,0	39	1,1
6250	6	0,7	-	-	55	6,3	1	0,1	9	1,0
6251	19	1,6	1	0,1	87	7,1	-	-	6	0,5
6252	10	1,5	1	0,1	32	4,7	-	-	15	2,2
6253	9	1,2	2	0,3	48	6,6	-	-	9	1,2
63	15	0,9	1	0,1	125	7,1	1	0,1	40	2,3
6350	4	0,8	-	-	27	5,5	-	-	13	2,6
6351	9	1,2	1	0,1	64	8,5	1	0,1	18	2,4
6352	2	0,4	-	-	34	6,6	-	-	9	1,8

noch: Ergebnisse der Landtagswahl 2008 im Stimmkreis 504 Nürnberg-West

Statistische Bezirke und Stimmbezirke	Stimmberechtigte				Wählerinnen und Wähler		Wahl- be- tei- lung 2)	ungültige		gültige	
	lt. Wähler- liste ohne WS	mit WS	insge- samt	dar. mit WS	insge- samt	dar. mit WS		Erst-	Zweit-	Erst-	Zweit-
								Stimmen		Stimmen	
	Zahl	Zahl	Zahl	%	Zahl	Zahl	%	Zahl	Zahl	Zahl	Zahl
1	2	3	4	5	6	7	8	9	10	11	
64 Eberhardshof	4 310	417	4 727	8,8	1 728	-	44,9	18	28	1 709	1 697
6450 Leiblstr., Adam-Klein-Str.	723	77	800	9,6	320	-	49,1	3	3	317	314
6451 Volzstr., Lenaustr.	563	49	612	8,0	218	-	43,2	4	6	214	212
6452 Eberhardshof, Georg-Hennch-Str.	759	67	826	8,1	335	-	48,2	6	6	329	329
6453 Muggenhofer Str., Fürther Str.	690	54	744	7,3	234	-	38,3	1	4	233	230
6454 Gertrudstr., Peyerstr.	762	70	832	8,4	316	-	45,9	4	4	312	312
6455 Fahrradstr., Pestalozzistr.	813	100	913	11,0	305	-	43,8	-	5	304	300
65 Muggenhof	892	70	962	7,3	270	1	34,8	8	10	262	260
6550 Ferdinandstr., Adolf-Braun-Str.	892	70	962	7,3	270	1	34,8	8	10	262	260
Briefwahl 501	-	-	-	-	9 717	9 717	-	177	91	9 540	9 626
9901 Briefwahl 9901	-	-	-	-	598	598	-	17	12	581	586
9902 Briefwahl 9902	-	-	-	-	503	503	-	19	2	484	501
9903 Briefwahl 9903	-	-	-	-	457	457	-	11	5	446	452
9905 Briefwahl 9905	-	-	-	-	756	756	-	11	6	745	750
9906 Briefwahl 9906	-	-	-	-	562	562	-	6	5	556	557
9907 Briefwahl 9907	-	-	-	-	665	665	-	10	6	655	659
9908 Briefwahl 9908	-	-	-	-	557	557	-	14	10	543	547
9909 Briefwahl 9909	-	-	-	-	621	621	-	6	6	615	615
9910 Briefwahl 9910	-	-	-	-	809	809	-	22	7	787	802
9911 Briefwahl 9911	-	-	-	-	571	571	-	4	4	567	567
9912 Briefwahl 9912	-	-	-	-	676	676	-	7	5	669	671
9913 Briefwahl 9913	-	-	-	-	515	515	-	9	2	506	513
9914 Briefwahl 9914	-	-	-	-	574	574	-	16	10	558	564
9915 Briefwahl 9915	-	-	-	-	596	596	-	7	1	589	595
9916 Briefwahl 9916	-	-	-	-	554	554	-	8	6	546	548
9917 Briefwahl 9917	-	-	-	-	703	703	-	10	4	693	699
Stimmkreis 504, Urnenwahl	84 895	10 386	95 281	10,9	37 669	71	49,8	475	766	37 188	36 886
Stimmkreis 504, Briefwahl	-	-	-	-	9 717	9 717	-	177	91	9 540	9 626
Stimmkreis 504	84 895	10 386	95 281	10,9	47 386	9 788	49,8	652	857	46 728	46 512
Stadt Nürnberg, Urnenwahl	295 896	46 448	342 344	15,7	147 378	357	55,8	1 665	2 748	145 680	144 559
Stadt Nürnberg, Briefwahl	-	-	-	-	43 540	43 540	-	615	438	42 925	43 102
Stadt Nürnberg	295 896	46 448	342 344	15,7	190 918	43 897	55,8	2 280	3 186	188 605	187 661

noch: Ergebnisse der Landtagswahl 2008 im Stimmkreis 504 Nürnberg-West

Stat. Bezirke und Stimm- bezirke	Erststimmen																			
	CSU		SPD		GRÜNE		FW FREIE WÄHLER		FDP		REP		ödp		BP ³⁾		DIE LINKE		NPD	
	Zahl	%	Zahl	%	Zahl	%	Zahl	%	Zahl	%	Zahl	%	Zahl	%	Zahl	%	Zahl	%	Zahl	%
	12	13	14	15	16	17	18	19	20	21	22	23	24	25	26	27	28	29	30	31
64	559	32,7	527	30,8	159	9,3	97	5,7	104	6,1	19	1,1	20	1,2	-	-	192	11,2	32	1,9
6450	114	36,0	90	28,4	28	8,8	16	5,0	19	6,0	3	0,9	3	0,9	-	-	40	12,6	4	1,3
6451	69	32,2	67	31,3	23	10,7	10	4,7	13	6,1	3	1,4	1	0,5	-	-	21	9,8	7	3,3
6452	109	33,1	96	29,2	22	6,7	29	8,8	19	5,8	5	1,5	5	1,5	-	-	39	11,9	5	1,5
6453	63	27,0	80	34,3	24	10,3	16	6,9	18	7,7	5	2,1	1	0,4	-	-	24	10,3	2	0,9
6454	98	31,4	89	28,5	40	12,8	16	5,1	18	5,8	3	1,0	6	1,9	-	-	35	11,2	7	2,2
6455	106	34,9	105	34,5	22	7,2	10	3,3	17	5,6	-	-	4	1,3	-	-	33	10,9	7	2,3
65	113	43,1	73	27,9	12	4,6	10	3,8	7	2,7	6	2,3	1	0,4	-	-	30	11,5	10	3,8
6550	113	43,1	73	27,9	12	4,6	10	3,8	7	2,7	6	2,3	1	0,4	-	-	30	11,5	10	3,8
BW (504)	3 923	41,1	2 995	31,4	602	6,3	441	4,6	458	4,8	113	1,2	168	1,8	-	-	661	6,9	179	1,9
9901	201	34,6	172	29,6	70	12,0	23	4,0	29	5,0	4	0,7	13	2,2	-	-	53	9,1	16	2,8
9902	156	32,2	146	30,2	65	13,4	16	3,3	28	5,8	6	1,2	8	1,7	-	-	59	12,2	-	-
9903	141	31,6	164	36,8	34	7,6	17	3,8	20	4,5	13	2,9	12	2,7	-	-	36	8,1	9	2,0
9905	360	48,3	208	27,9	34	4,6	36	4,8	39	5,2	5	0,7	16	2,1	-	-	31	4,2	16	2,1
9906	208	37,4	214	38,5	26	4,7	15	2,7	25	4,5	5	0,9	2	0,4	-	-	51	9,2	10	1,8
9907	304	46,4	211	32,2	28	4,3	28	4,3	28	4,3	3	0,5	11	1,7	-	-	35	5,3	7	1,1
9908	247	45,5	154	28,4	23	4,2	22	4,1	29	5,3	5	0,9	6	1,1	-	-	31	5,7	26	4,8
9909	300	48,8	178	28,9	32	5,2	34	5,5	25	4,1	5	0,8	16	2,6	-	-	17	2,8	8	1,3
9910	357	45,4	213	27,1	46	5,8	48	6,1	55	7,0	14	1,8	14	1,8	-	-	33	4,2	7	0,9
9911	246	43,4	155	27,3	32	5,6	33	5,8	29	5,1	13	2,3	15	2,6	-	-	32	5,6	12	2,1
9912	272	40,7	224	33,5	39	5,8	46	6,9	22	3,3	11	1,6	7	1,0	-	-	41	6,1	7	1,0
9913	177	35,0	176	34,8	45	8,9	18	3,6	21	4,2	4	0,8	10	2,0	-	-	46	9,1	9	1,8
9914	212	38,0	186	33,3	38	6,8	26	4,7	23	4,1	7	1,3	7	1,3	-	-	45	8,1	14	2,5
9915	238	40,4	175	29,7	29	4,9	24	4,1	33	5,6	5	0,8	8	1,4	-	-	64	10,9	13	2,2
9916	235	43,0	180	33,0	23	4,2	23	4,2	22	4,0	7	1,3	8	1,5	-	-	34	6,2	14	2,6
9917	269	38,8	239	34,5	38	5,5	32	4,6	30	4,3	6	0,9	15	2,2	-	-	53	7,6	11	1,6
UW (504)	14 932	40,2	11 093	29,8	2 516	6,8	1 840	4,9	1 849	5,0	514	1,4	416	1,1	-	-	3 011	8,1	1 017	2,7
BW (504)	3 923	41,1	2 995	31,4	602	6,3	441	4,6	458	4,8	113	1,2	168	1,8	-	-	661	6,9	179	1,9
insg. (504)	18 855	40,4	14 088	30,1	3 118	6,7	2 281	4,9	2 307	4,9	627	1,3	584	1,2	-	-	3 672	7,9	1 196	2,6
UW (Nbg)	57 656	39,6	41 531	28,5	13 116	9,0	8 015	5,5	8 410	5,8	1 913	1,3	1 825	1,3	127	0,1	10 299	7,1	2 788	1,9
BW (Nbg)	18 424	42,9	11 500	26,8	3 857	9,0	2 436	5,7	2 701	6,3	458	1,1	670	1,6	38	0,1	2 281	5,3	560	1,3
insg. (Nbg)	76 080	40,3	53 031	28,1	16 973	9,0	10 451	5,5	11 111	5,9	2 371	1,3	2 495	1,3	165	0,1	12 580	6,7	3 348	1,8

noch: Ergebnisse der Landtagswahl 2008 im Stimmkreis 504 Nürnberg-West

Stat. Bezirke und Stimm- bezirke	Erst- und Zweitstimmen											
	CSU		SPD		GRÜNE		FW FREIE WÄHLER		FDP		REP	
	Zahl	%	Zahl	%	Zahl	%	Zahl	%	Zahl	%	Zahl	%
	32	33	34	35	36	37	38	39	40	41	42	43
64	1 187	34,9	972	28,5	312	9,2	216	6,3	192	5,6	38	1,1
6450	236	37,4	165	26,1	54	8,6	39	6,2	36	5,7	6	1,0
6451	145	34,0	121	28,4	43	10,1	26	6,1	26	6,1	5	1,2
6452	243	36,9	180	27,4	38	5,8	53	8,1	37	5,6	9	1,4
6453	141	30,5	143	30,9	50	10,8	40	8,6	28	6,0	9	1,9
6454	203	32,5	171	27,4	78	12,5	34	5,4	35	5,6	7	1,1
6455	219	36,3	192	31,8	49	8,1	24	4,0	30	5,0	2	0,3
65	233	44,6	135	25,9	28	5,4	22	4,2	11	2,1	13	2,5
6550	233	44,6	135	25,9	28	5,4	22	4,2	11	2,1	13	2,5
BW (504)	8 235	43,0	5 417	28,3	1 380	7,2	1 062	5,5	902	4,7	212	1,1
9901	418	35,8	303	26,0	158	13,5	58	5,0	62	5,3	7	0,6
9902	324	32,9	264	26,8	149	15,1	39	4,0	58	5,9	13	1,3
9903	295	32,9	302	33,6	79	8,8	40	4,5	44	4,9	26	2,9
9905	744	49,8	372	24,9	82	5,5	91	6,1	79	5,3	9	0,6
9906	429	38,5	391	35,1	60	5,4	52	4,7	49	4,4	9	0,8
9907	630	47,9	390	29,7	59	4,5	67	5,1	59	4,5	6	0,5
9908	508	46,6	277	25,4	50	4,6	59	5,4	58	5,3	9	0,8
9909	635	51,6	312	25,4	78	6,3	73	5,9	50	4,1	9	0,7
9910	752	47,3	382	24,0	108	6,8	104	6,5	112	7,0	28	1,8
9911	502	44,3	299	26,4	68	6,0	74	6,5	58	5,1	24	2,1
9912	587	43,8	394	29,4	84	6,3	105	7,8	41	3,1	22	1,6
9913	382	37,5	318	31,2	100	9,8	52	5,1	33	3,2	6	0,6
9914	452	40,3	323	28,8	107	9,5	53	4,7	44	3,9	12	1,1
9915	501	42,3	334	28,2	61	5,2	56	4,7	58	4,9	6	0,5
9916	494	45,2	328	30,0	49	4,5	54	4,9	44	4,0	15	1,4
9917	582	41,8	428	30,7	88	6,3	85	6,1	53	3,8	11	0,8
UW (504)	30 956	41,8	20 483	27,7	5 294	7,1	3 931	5,3	3 608	4,9	1 025	1,4
BW (504)	8 235	43,0	5 417	28,3	1 380	7,2	1 062	5,5	902	4,7	212	1,1
insg. (504)	39 191	42,0	25 900	27,8	6 674	7,2	4 993	5,4	4 510	4,8	1 237	1,3
UW (Nbg)	116 679	40,2	78 972	27,2	28 225	9,7	15 264	5,3	16 898	5,8	3 681	1,3
BW (Nbg)	37 454	43,5	21 971	25,5	8 329	9,7	4 678	5,4	5 521	6,4	855	1,0
insg. (Nbg)	154 133	41,0	100 943	26,8	36 554	9,7	19 942	5,3	22 419	6,0	4 536	1,2

noch: Ergebnisse der Landtagswahl 2008 im Stimmkreis 504 Nürnberg-West

Stat. Bezirke und Stimmbezirke	Erst- und Zweitstimmen									
	ödp		BP		DIE LINKE		DIE VIOLETTEN		NPD	
	Zahl	%	Zahl	%	Zahl	%	Zahl	%	Zahl	%
	44	45	46	47	48	49	50	51	52	53
64	36	1,1	5	0,1	379	11,1	7	0,2	62	1,8
6450	5	0,8	-	-	81	12,8	2	0,3	7	1,1
6451	3	0,7	-	-	42	9,9	-	-	15	3,5
6452	8	1,2	1	0,2	78	11,9	3	0,5	8	1,2
6453	2	0,4	1	0,2	42	9,1	2	0,4	5	1,1
6454	11	1,8	1	0,2	70	11,2	-	-	14	2,2
6455	7	1,2	2	0,3	66	10,9	-	-	13	2,2
65	2	0,4	3	0,6	56	10,7	-	-	19	3,6
6550	2	0,4	3	0,6	56	10,7	-	-	19	3,6
BW (504)	282	1,5	20	0,1	1 290	6,7	27	0,1	339	1,8
9901	18	1,5	-	-	106	9,1	3	0,3	34	2,9
9902	14	1,4	1	0,1	113	11,5	4	0,4	6	0,6
9903	19	2,1	1	0,1	73	8,1	4	0,4	15	1,7
9905	28	1,9	2	0,1	59	3,9	1	0,1	28	1,9
9906	3	0,3	-	-	102	9,2	1	0,1	17	1,5
9907	18	1,4	2	0,2	70	5,3	-	-	13	1,0
9908	11	1,0	-	-	67	6,1	1	0,1	50	4,6
9909	24	2,0	1	0,1	33	2,7	-	-	15	1,2
9910	24	1,5	2	0,1	62	3,9	3	0,2	12	0,8
9911	23	2,0	3	0,3	57	5,0	2	0,2	24	2,1
9912	14	1,0	1	0,1	78	5,8	1	0,1	13	1,0
9913	18	1,8	1	0,1	92	9,0	1	0,1	16	1,6
9914	11	1,0	3	0,3	88	7,8	2	0,2	27	2,4
9915	16	1,4	2	0,2	125	10,6	2	0,2	23	1,9
9916	15	1,4	-	-	70	6,4	-	-	25	2,3
9917	26	1,9	1	0,1	95	6,8	2	0,1	21	1,5
UW (504)	745	1,0	74	0,1	5 977	8,1	93	0,1	1 888	2,5
BW (504)	282	1,5	20	0,1	1 290	6,7	27	0,1	339	1,8
insg. (504)	1 027	1,1	94	0,1	7 267	7,8	120	0,1	2 227	2,4
UW (Nbg)	3 381	1,2	421	0,1	20 825	7,2	437	0,2	5 456	1,9
BW (Nbg)	1 186	1,4	130	0,2	4 685	5,4	121	0,1	1 097	1,3
insg. (Nbg)	4 567	1,2	551	0,1	25 510	6,8	558	0,1	6 553	1,7

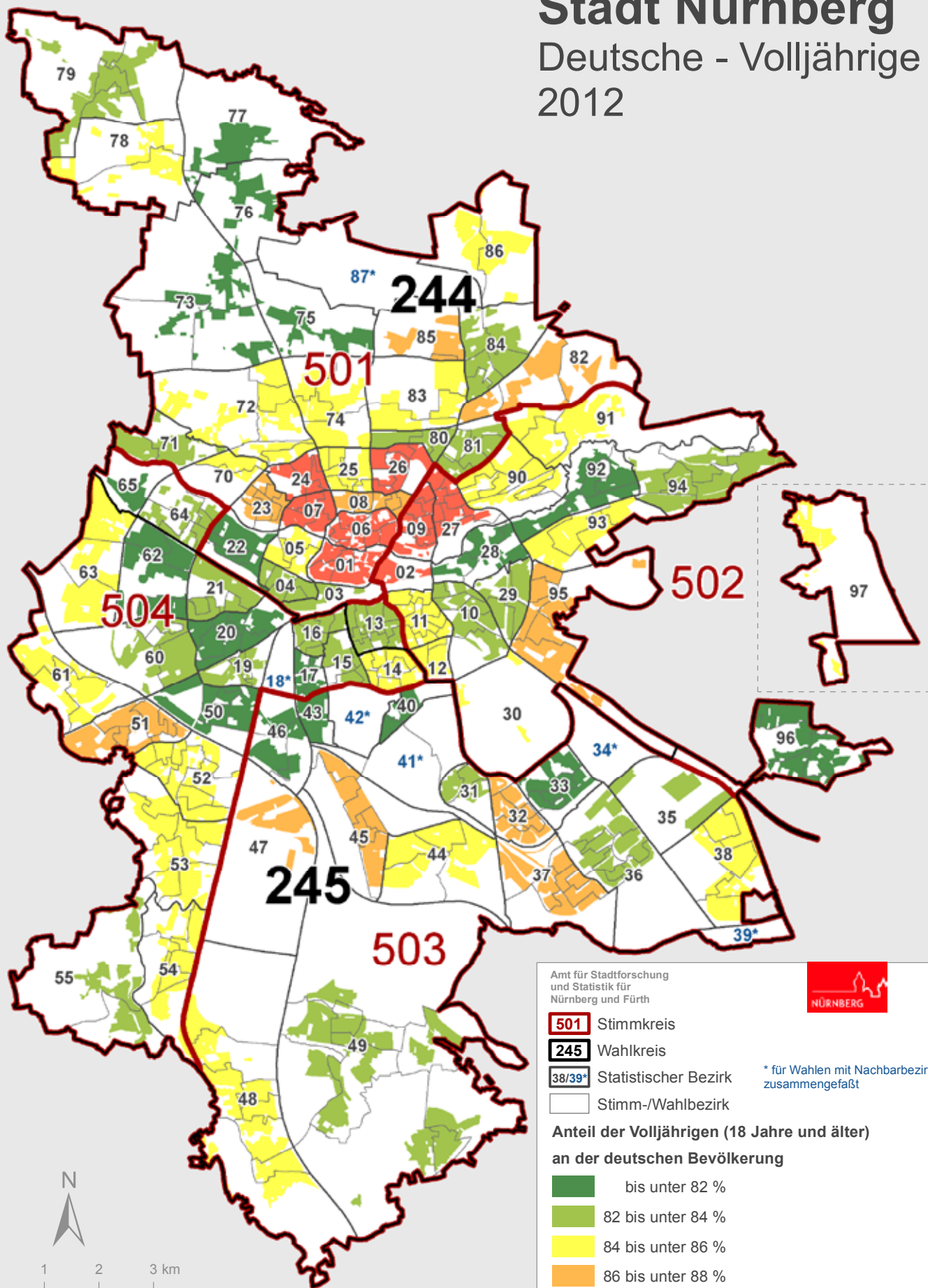
- 1) Die Statistischen Bezirke 17 und 18 (zu 17), 34 und 36 (zu 36), 38 und 39 (zu 38), 40 und 41 (zu 40), 42 und 43 (zu 43) und 75 und 87 (zu 75) werden im Rahmen der Wahlstatistik mit Nachbarbezirken zusammengefasst.
- 2) Wahlbeteiligung in den Urnenwahlbezirken mit Briefwahlfaktor 94,6
- 3) Kein Erststimmenkandidat im Stimmkreis 504

4. Karten

4.1 Karten zu den Strukturdaten 2013

Stadt Nürnberg

Deutsche - Volljährige 2012



Amt für Stadtforschung und Statistik für Nürnberg und Fürth

501 Stimmkreis
245 Wahlkreis
38/39* Statistischer Bezirk
 Stimm-/Wahlbezirk

Anteil der Volljährigen (18 Jahre und älter) an der deutschen Bevölkerung

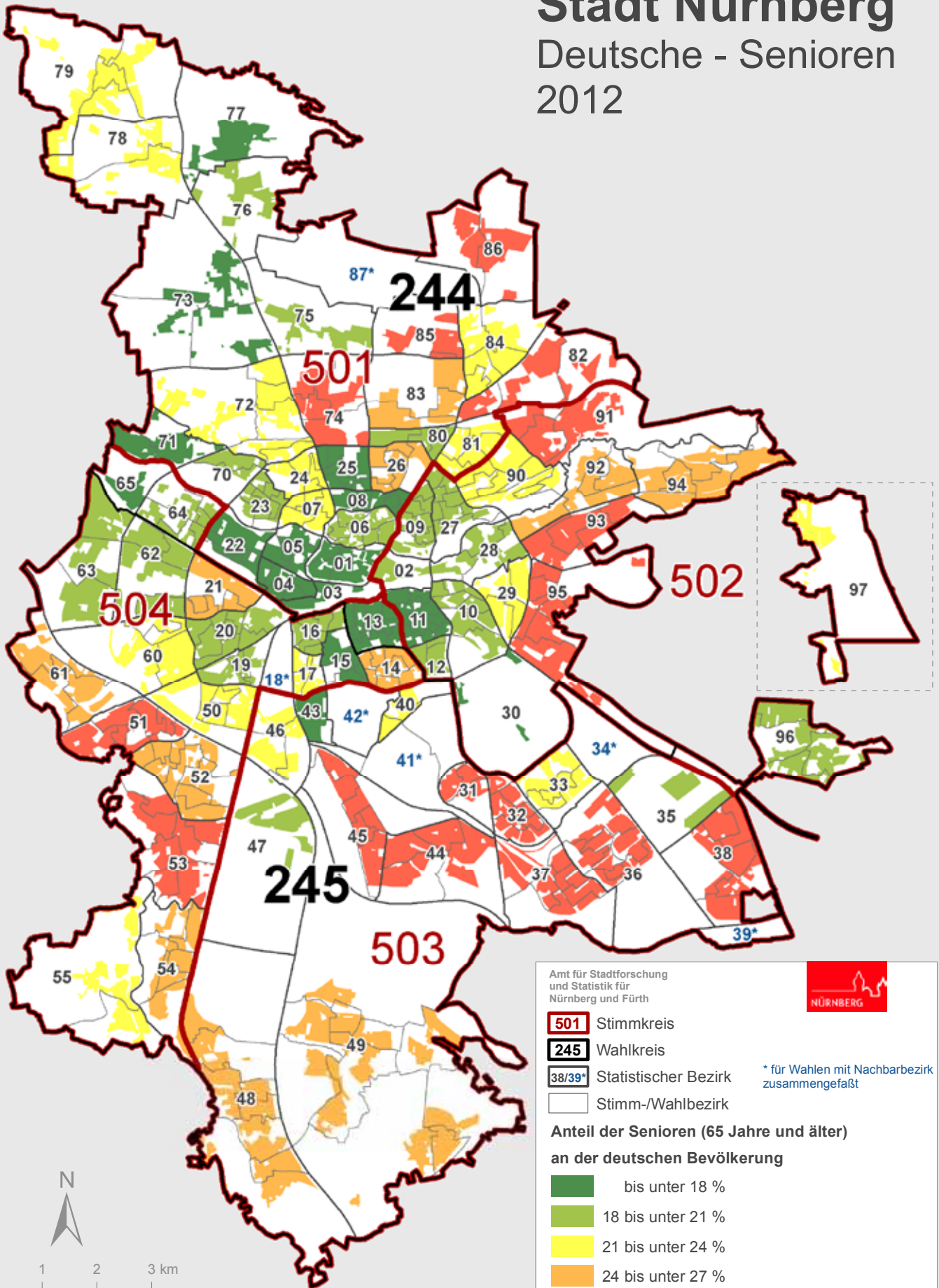
- bis unter 82 %
- 82 bis unter 84 %
- 84 bis unter 86 %
- 86 bis unter 88 %
- 88 % und mehr




Raumbezugssystem 2012 (Amt für Stadtforschung und Statistik);
 Einwohnermelderegister, Bevölkerung mit Hauptwohnung (30.06.2012)

Stadt Nürnberg

Deutsche - Senioren 2012



Amt für Stadtforschung und Statistik für Nürnberg und Fürth



501 Stimmkreis
245 Wahlkreis
38/39* Statistischer Bezirk
 □ Stimm-/Wahlbezirk

* für Wahlen mit Nachbarbezirk zusammengefaßt

Anteil der Senioren (65 Jahre und älter) an der deutschen Bevölkerung

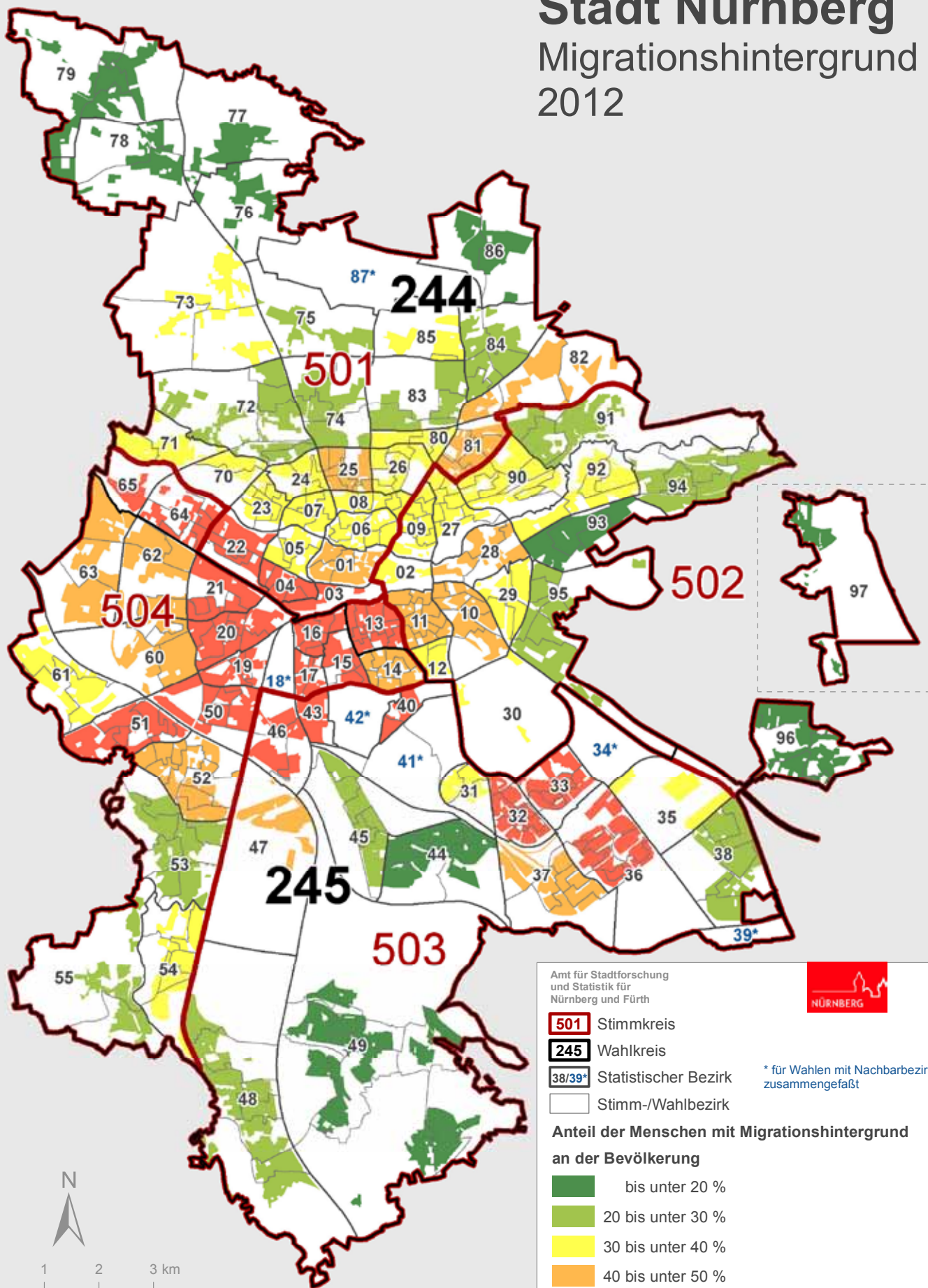
- bis unter 18 %
- 18 bis unter 21 %
- 21 bis unter 24 %
- 24 bis unter 27 %
- 27 % und mehr



Raumbezugssystem 2012 (Amt für Stadtforschung und Statistik);
 Einwohnermelderegister, Bevölkerung mit Hauptwohnung (30.06.2012)

Stadt Nürnberg

Migrationshintergrund 2012



Amt für Stadtforschung und Statistik für Nürnberg und Fürth



501 Stimmkreis

245 Wahlkreis

38/39* Statistischer Bezirk

□ Stimm-/Wahlbezirk

* für Wahlen mit Nachbarbezirk zusammengefaßt

Anteil der Menschen mit Migrationshintergrund an der Bevölkerung

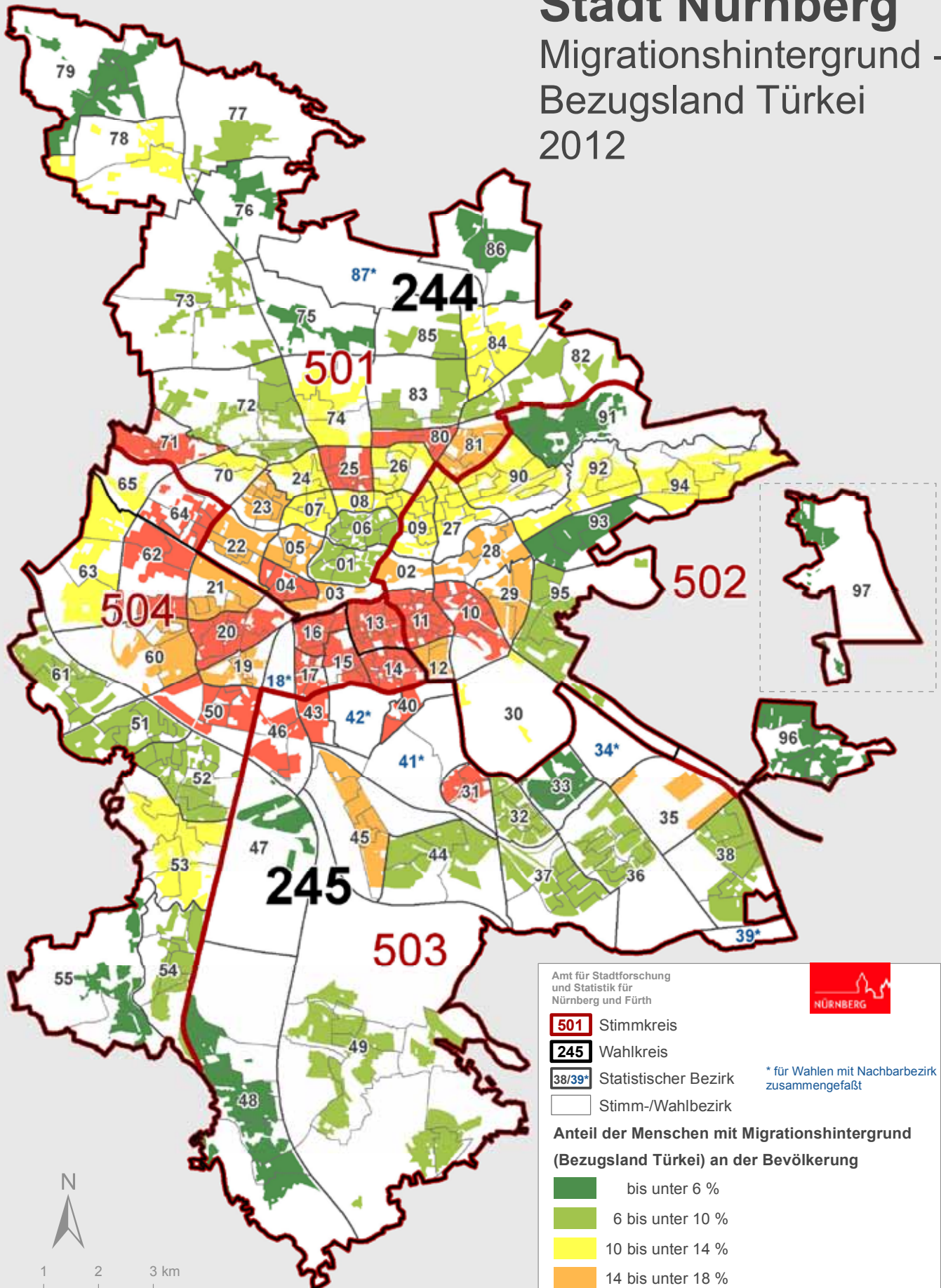
- bis unter 20 %
- 20 bis unter 30 %
- 30 bis unter 40 %
- 40 bis unter 50 %
- 50 % und mehr

0 1 2 3 km

Raumbezugssystem 2012 (Amt für Stadtforschung und Statistik);
Einwohnermelderegister, Bevölkerung mit Hauptwohnung (30.06.2012)

Stadt Nürnberg

Migrationshintergrund - Bezugsland Türkei 2012



Amt für Stadtforschung und Statistik für Nürnberg und Fürth

501 Stimmkreis
245 Wahlkreis
38/39* Statistischer Bezirk
 □ Stimm-/Wahlbezirk

* für Wahlen mit Nachbarbezirk zusammengefasst

Anteil der Menschen mit Migrationshintergrund (Bezugsland Türkei) an der Bevölkerung

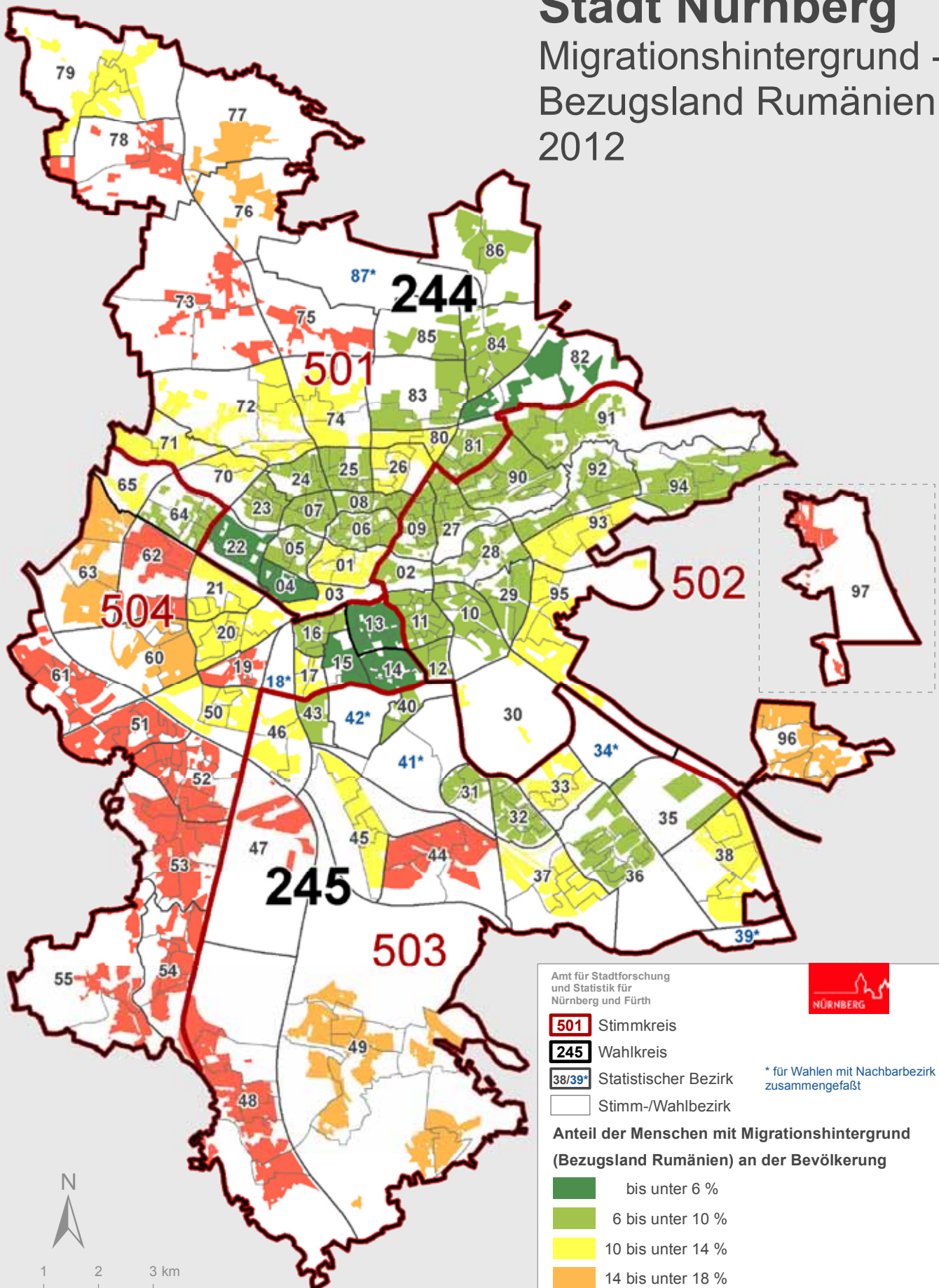
- bis unter 6 %
- 6 bis unter 10 %
- 10 bis unter 14 %
- 14 bis unter 18 %
- 18 % und mehr



Raumbezugssystem 2012 (Amt für Stadtforschung und Statistik);
 Einwohnermelderegister, Bevölkerung mit Hauptwohnung (30.06.2012)

Stadt Nürnberg

Migrationshintergrund - Bezugsland Rumänien 2012



Amt für Stadtforschung und Statistik für Nürnberg und Fürth

501 Stimmkreis
245 Wahlkreis
38/39* Statistischer Bezirk
 Stimm-/Wahlbezirk

* für Wahlen mit Nachbarbezirk zusammengefaßt

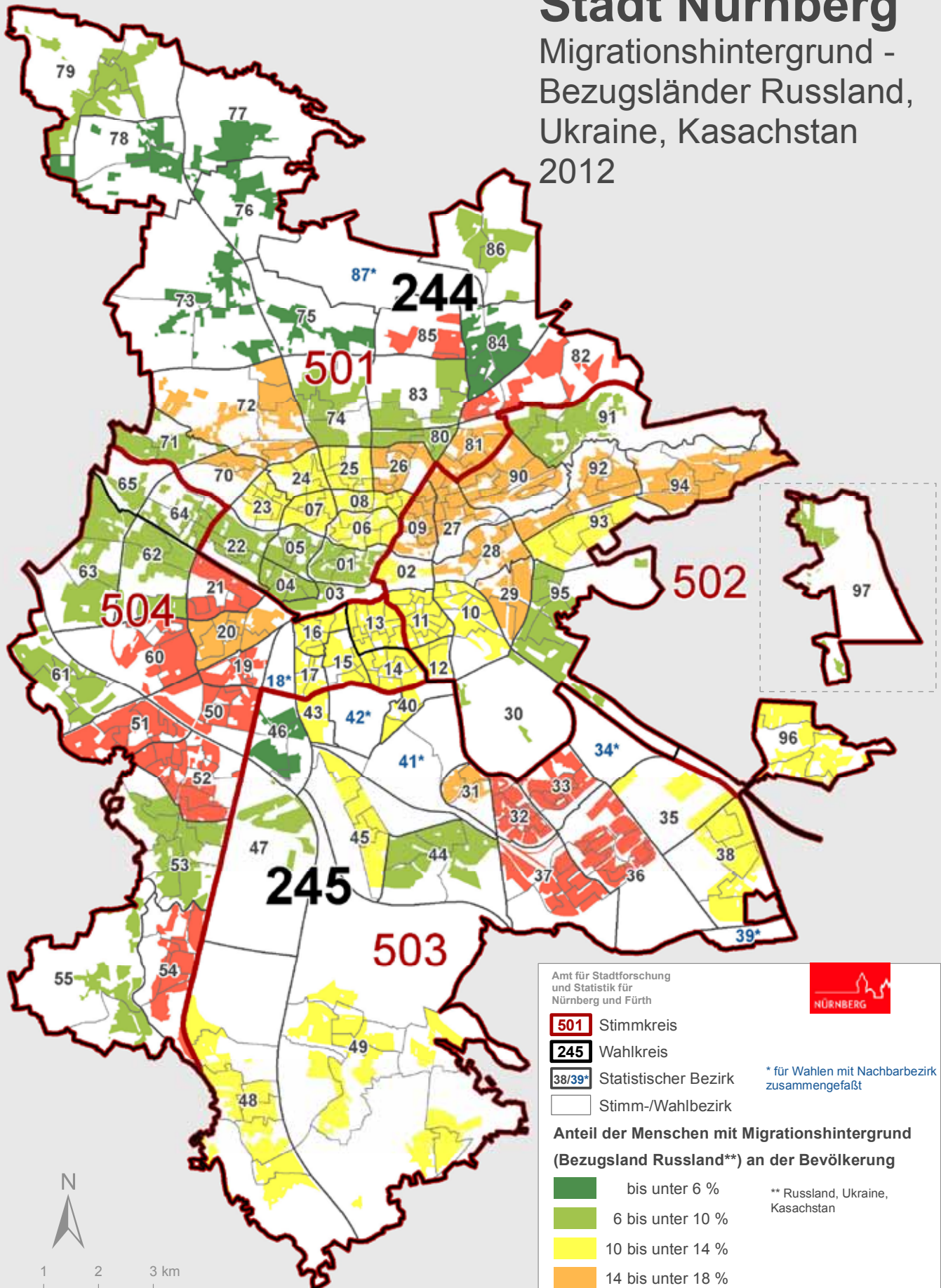
Anteil der Menschen mit Migrationshintergrund (Bezugsland Rumänien) an der Bevölkerung

- bis unter 6 %
- 6 bis unter 10 %
- 10 bis unter 14 %
- 14 bis unter 18 %
- 18 % und mehr

Raumbezugssystem 2012 (Amt für Stadtforschung und Statistik);
 Einwohnermelderegister, Bevölkerung mit Hauptwohnung (30.06.2012)

Stadt Nürnberg

Migrationshintergrund - Bezugsländer Russland, Ukraine, Kasachstan 2012



Amt für Stadtforschung und Statistik für Nürnberg und Fürth

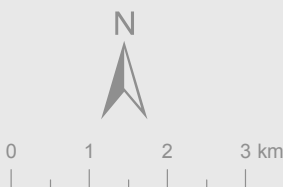
501 Stimmkreis
245 Wahlkreis
38/39* Statistischer Bezirk
 □ Stimm-/Wahlbezirk

* für Wahlen mit Nachbarbezirk zusammengefasst

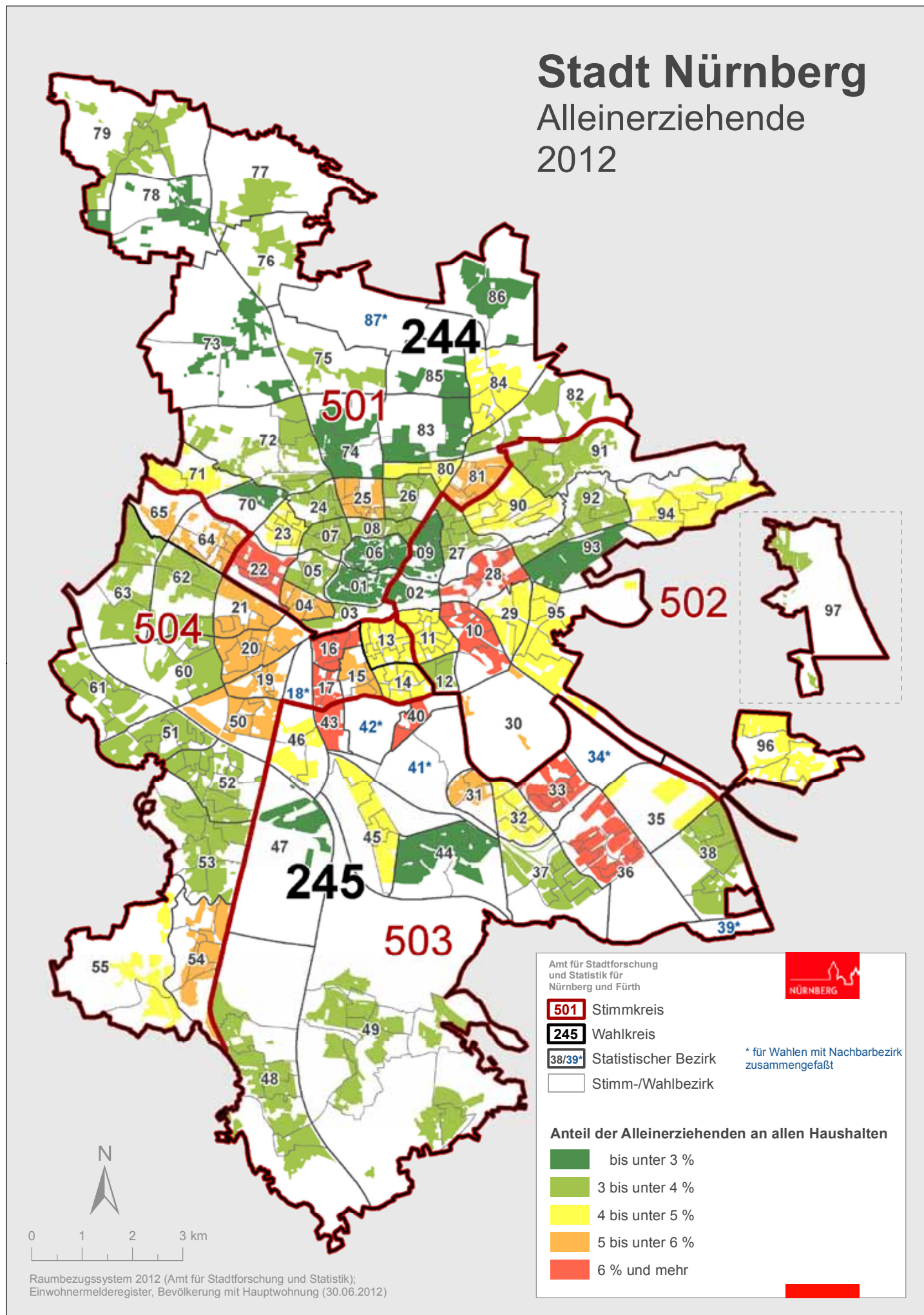
Anteil der Menschen mit Migrationshintergrund (Bezugsland Russland) an der Bevölkerung**

- bis unter 6 %
- 6 bis unter 10 %
- 10 bis unter 14 %
- 14 bis unter 18 %
- 18 % und mehr

** Russland, Ukraine, Kasachstan

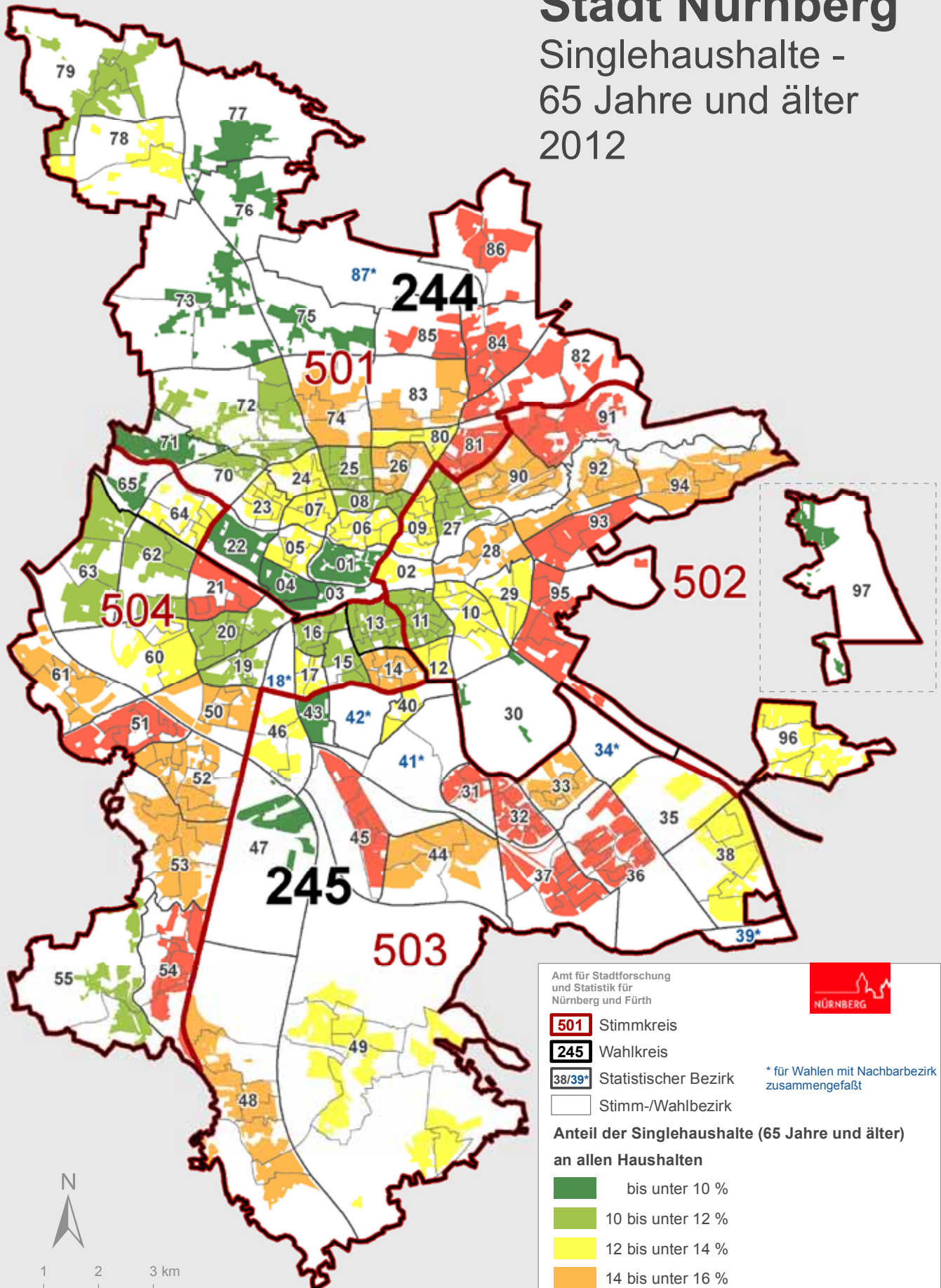


Raumbezugssystem 2012 (Amt für Stadtforschung und Statistik);
Einwohnermelderegister, Bevölkerung mit Hauptwohnung (30.06.2012)




Stadt Nürnberg

Singlehaushalte - 65 Jahre und älter 2012



Amt für Stadtforschung und Statistik für Nürnberg und Fürth

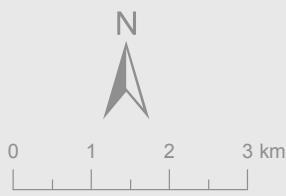


501 Stimmkreis
245 Wahlkreis
38/39* Statistischer Bezirk
 ◻ Stimm-/Wahlbezirk

* für Wahlen mit Nachbarbezirk zusammengefasst

Anteil der Singlehaushalte (65 Jahre und älter) an allen Haushalten

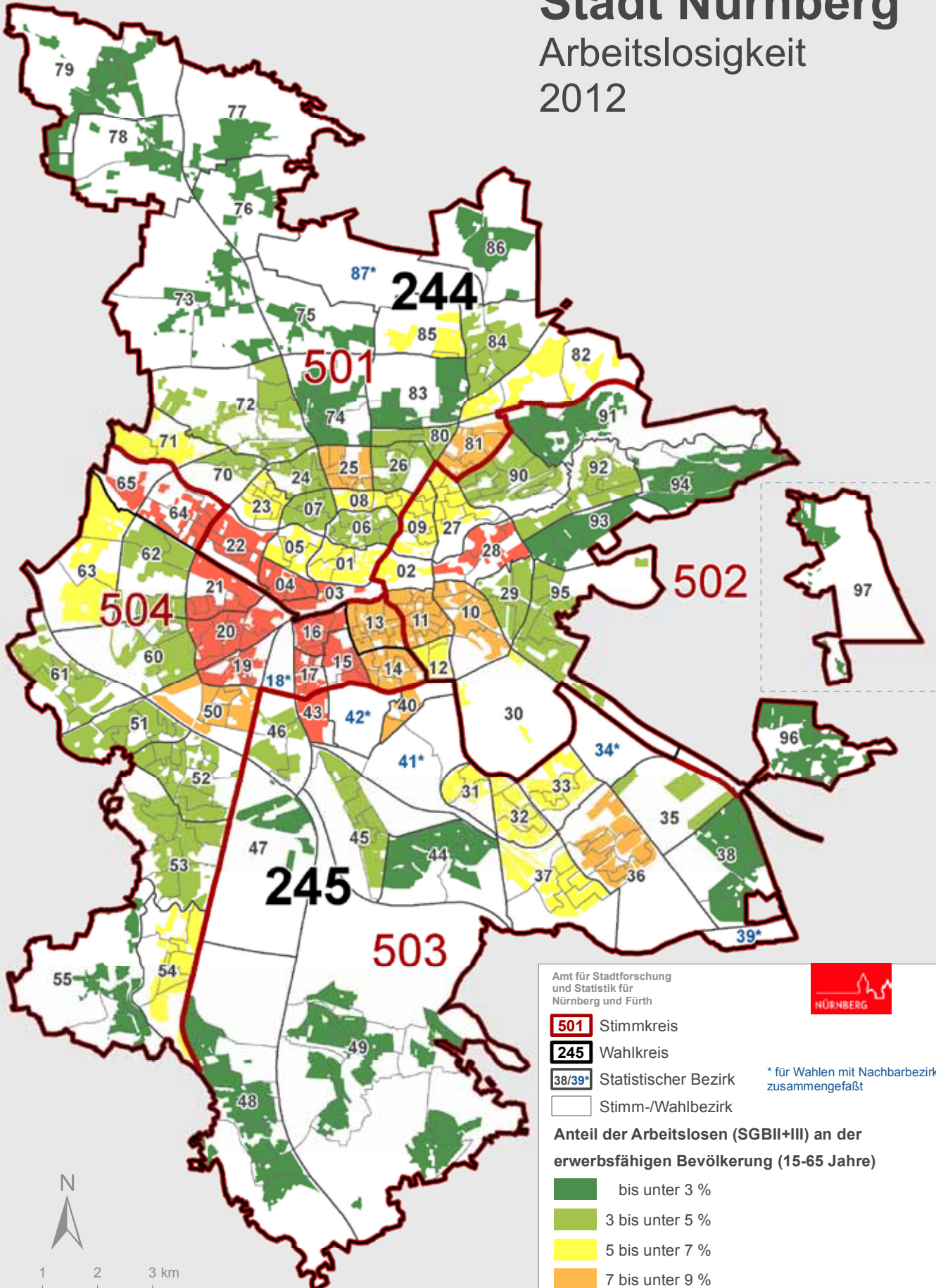
- bis unter 10 %
- 10 bis unter 12 %
- 12 bis unter 14 %
- 14 bis unter 16 %
- 16 % und mehr



Raumbezugssystem 2012 (Amt für Stadtforschung und Statistik);
 Einwohnermelderegister, Bevölkerung mit Hauptwohnung (30.06.2012)

Stadt Nürnberg

Arbeitslosigkeit 2012



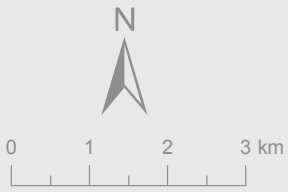
Amt für Stadtforschung und Statistik für Nürnberg und Fürth

501 Stimmkreis
245 Wahlkreis
38/39* Statistischer Bezirk
 Stimm-/Wahlbezirk

* für Wahlen mit Nachbarbezirk zusammengefaßt

Anteil der Arbeitslosen (SGBII+III) an der erwerbsfähigen Bevölkerung (15-65 Jahre)

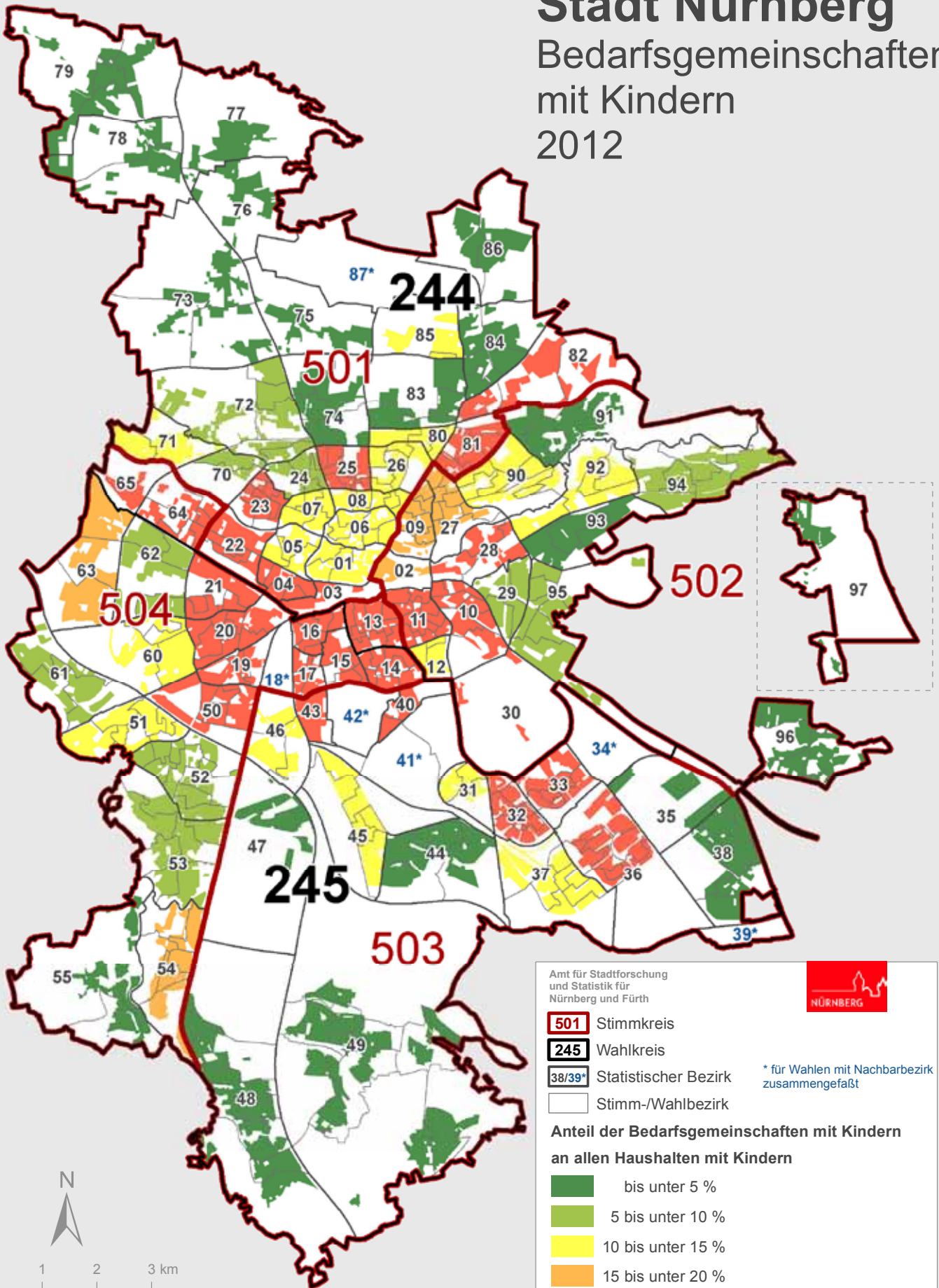
- bis unter 3 %
- 3 bis unter 5 %
- 5 bis unter 7 %
- 7 bis unter 9 %
- 9 % und mehr



Raumbezugssystem 2012 (Amt für Stadtforschung und Statistik); Einwohnermelderegister, Bevölkerung mit Hauptwohnung (30.06.2012); Statistik der Bundesagentur für Arbeit

Stadt Nürnberg

Bedarfsgemeinschaften mit Kindern 2012



Raumbezugssystem 2012 (Amt für Stadtforschung und Statistik); Einwohnermelderegister, Bevölkerung mit Hauptwohnung (30.06.2012); Statistik der Bundesagentur für Arbeit

Amt für Stadtforschung und Statistik für Nürnberg und Fürth

1

-LESEHILFE-

Stadt Nürnberg Bundestagswahl 2009 Wahlbeteiligung

Um einen Eindruck über die Verteilung der Werte zum ausgewählten Thema (hier "Wahlbeteiligung") im Stadtgebiet zu bekommen, wurden die Werte für die Statistischen Bezirke (siehe 2) zunächst aufsteigend sortiert und dann in gleich stark besetzte Fünftel (sog. Quintile) eingeteilt. So zeigt sich auf einen Blick, wo das Fünftel aller Statistischen Bezirke mit den geringsten, mittleren und höchsten Ausprägungen liegt.

Um dem stetig größer werdenden Anteil der Briefwähler gerecht zu werden, wurden alle Ergebnisse aus der Briefwahl mittels eines mathematischen Verfahrens auf die Urnenwahlbezirke umgerechnet. Als maßgebliche Größe des Berechnungsverfahrens wird dabei für jede Wahl ein sog. Briefwahlfaktor ermittelt, der das Verhältnis aus Briefwählern zu Wahlscheinanträgen wiedergibt. Ein Faktor von 95,7 bedeutet also, dass der Anteil der echten Briefwähler (+ einbehaltene Wahlscheine am Wahltag) an allen Wahlscheinanträgen (und somit potentiellen Briefwählern) 95,7% beträgt.

2

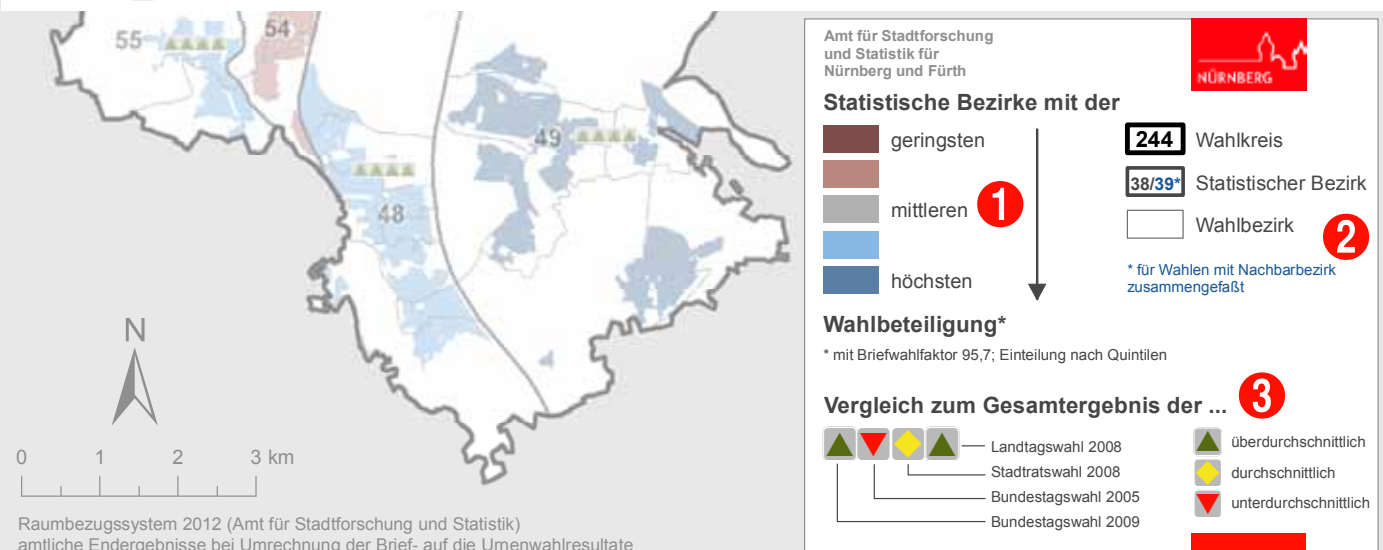
Als räumliche Einheiten sind in allen Karten die Grenzen der beiden Wahlkreise **244** und **245** (Bundestagswahl) bzw. der vier Stimmkreise **501-504** (Landtagswahl), die 365 Stimm- bzw. Wahlbezirke und die 87 Statistischen Bezirke abgebildet. Das jeweilige Thema wird dabei nicht über die Bruttoflächen sondern über die bewohnten Teilflächen der Statistischen Bezirke dargestellt. So erhält man ein realeres Bild der tatsächlich bewohnten Struktur Nürnbergs.

Für Wahlen werden die eigentlich 87 Statistischen Bezirke zu 81 Einheiten zusammengefasst, um Bezirke mit wenig Einwohnern auch sinnvoll über die Wahlstatistik auswerten zu können. Derart zusammengefasste Bezirke sind mit einem * gekennzeichnet.

3

Als weitere Informationsebene neben dem im Titel genannten Thema (Darstellung in der Fläche), werden Ergebnisse zum gleichen Thema aus vier Vergleichswahlen über Symbole dargestellt. Abgebildet ist die Abweichung des Wertes im jeweiligen Statistischen Bezirk gegenüber dem Gesamtergebnis der entsprechenden Wahl in %-Punkten.

Um die Abweichungen auf einen Blick einordnen zu können, gibt es die drei Kategorien ▲ "überdurchschnittlich" (>+0,5%-Punkte), ● "durchschnittlich" (+/- 0,5%-Punkte) und ▼ "unterdurchschnittlich" (<-0,5%-Punkte). Wenn ein Vergleich nicht möglich ist, dann ist das an einem durchgestrichenen Quadrat ◻ erkennbar.

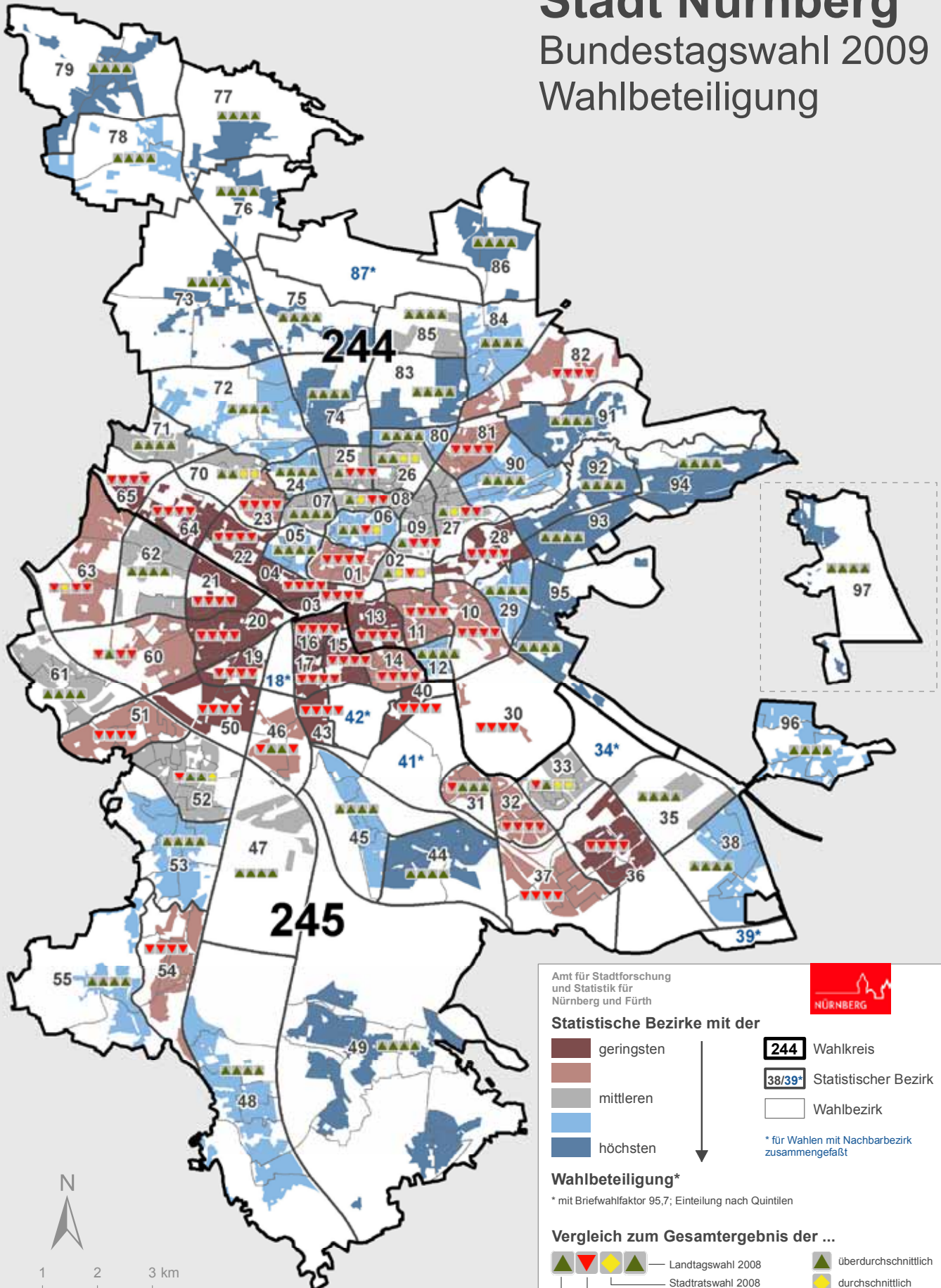


4.2 Karten zu den Bundestagswahlen 2009 und 2005

Stadt Nürnberg

Bundestagswahl 2009

Wahlbeteiligung



Amt für Stadtforschung und Statistik für Nürnberg und Fürth

Statistische Bezirke mit der

- geringsten
- mittleren
- höchsten

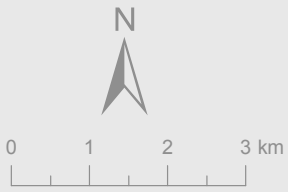
Wahlbeteiligung*

* mit Briefwahlfaktor 95,7; Einteilung nach Quintilen

Vergleich zum Gesamtergebnis der ...

- Landtagswahl 2008
- Stadtratswahl 2008
- Bundestagswahl 2005
- Bundestagswahl 2009
- überdurchschnittlich
- durchschnittlich
- unterdurchschnittlich

244 Wahlkreis
38/39* Statistischer Bezirk
Wahlbezirk
* für Wahlen mit Nachbarbezirk zusammengefaßt

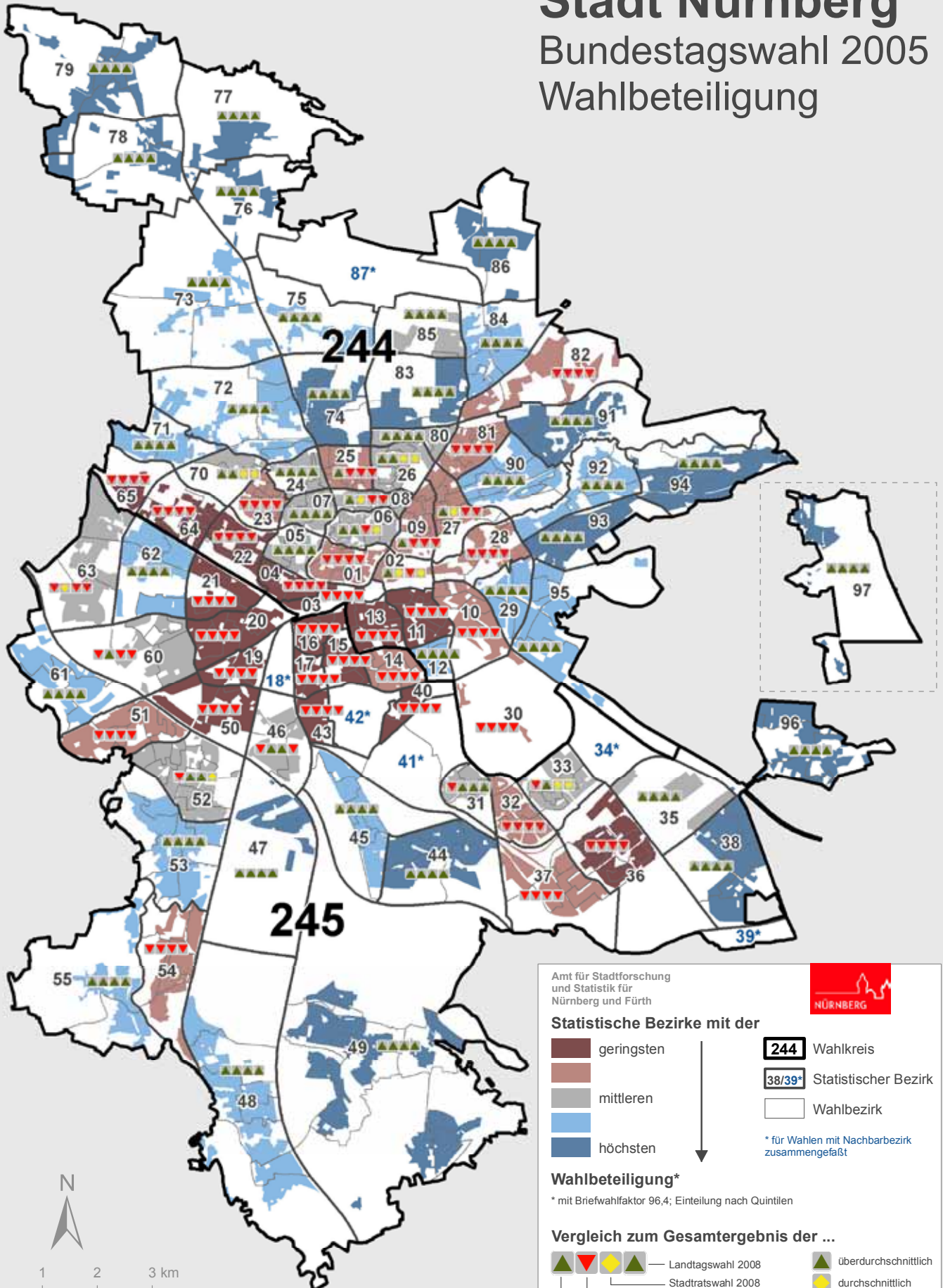


Raumbezugssystem 2012 (Amt für Stadtforschung und Statistik)
amtliche Endergebnisse bei Umrechnung der Brief- auf die Urnenwahlresultate

Stadt Nürnberg

Bundestagswahl 2005

Wahlbeteiligung



Raumbezugssystem 2012 (Amt für Stadtforschung und Statistik)
amtliche Endergebnisse bei Umrechnung der Brief- auf die Urnenwahlergebnisse

Amt für Stadtforschung und Statistik für Nürnberg und Fürth

Statistische Bezirke mit der

- geringsten
- mittleren
- höchsten

Wahlbeteiligung*

* mit Briefwahlfaktor 96,4; Einteilung nach Quintilen

Vergleich zum Gesamtergebnis der ...

- Landtagswahl 2008
- Landtagswahl 2003
- Stadtratswahl 2008
- Bundestagswahl 2005
- Bundestagswahl 2009
- überdurchschnittlich
- durchschnittlich
- unterdurchschnittlich

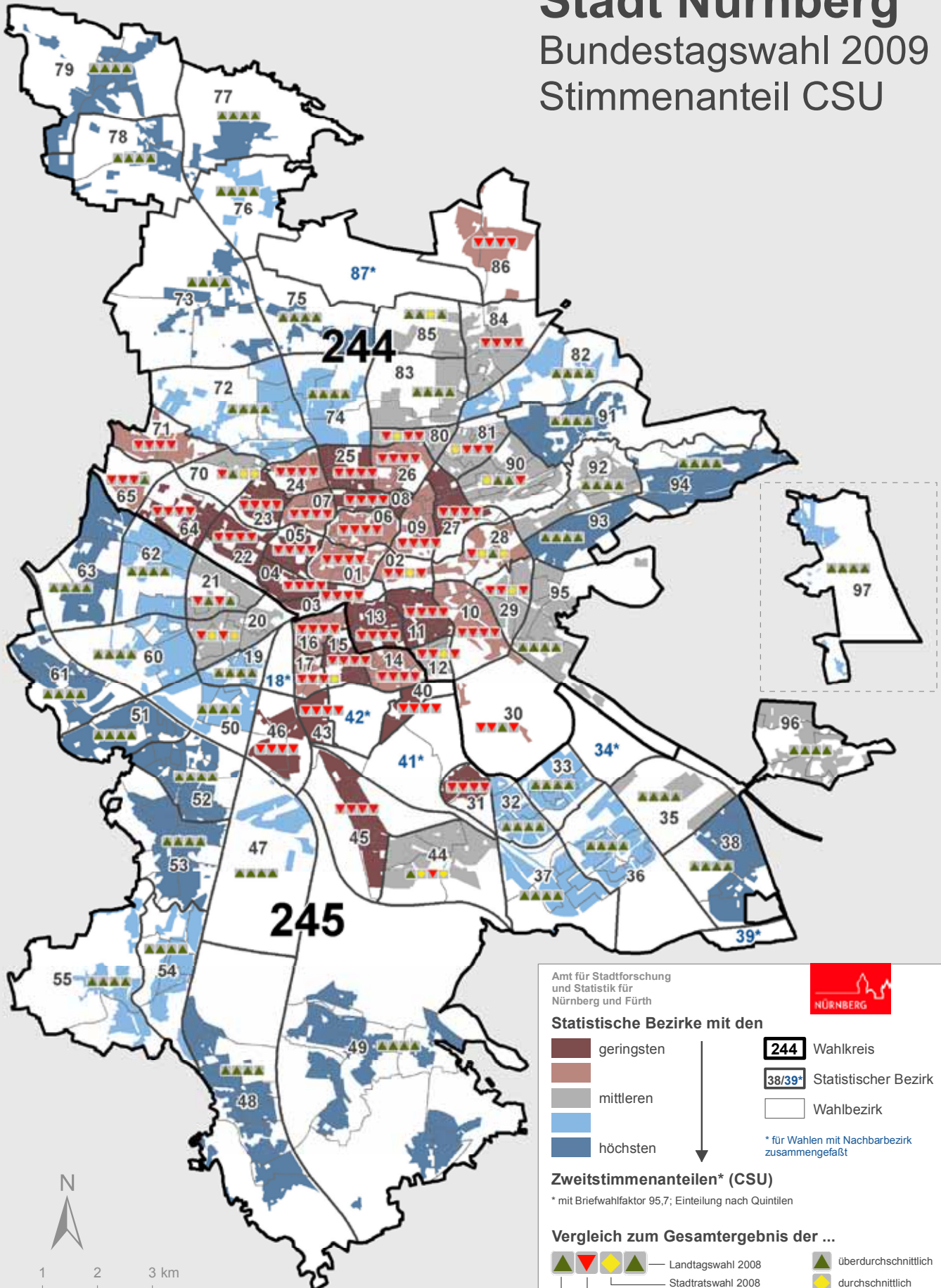
244 Wahlkreis
38/39* Statistischer Bezirk
Wahlbezirk

* für Wahlen mit Nachbarbezirk zusammengefasst

Stadt Nürnberg

Bundestagswahl 2009

Stimmenanteil CSU



Amt für Stadtforschung und Statistik für Nürnberg und Fürth

Statistische Bezirke mit den

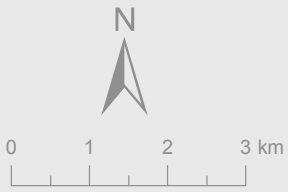
- geringsten
- mittleren
- höchsten

Zweitstimmenanteilen* (CSU)
* mit Briefwahlfaktor 95,7; Einteilung nach Quintilen

Vergleich zum Gesamtergebnis der ...

- Landtagswahl 2008
- Stadtratswahl 2008
- Bundestagswahl 2005
- Bundestagswahl 2009
- überdurchschnittlich
- durchschnittlich
- unterdurchschnittlich

244 Wahlkreis
38/39* Statistischer Bezirk
Wahlbezirk
* für Wahlen mit Nachbarbezirk zusammengefaßt

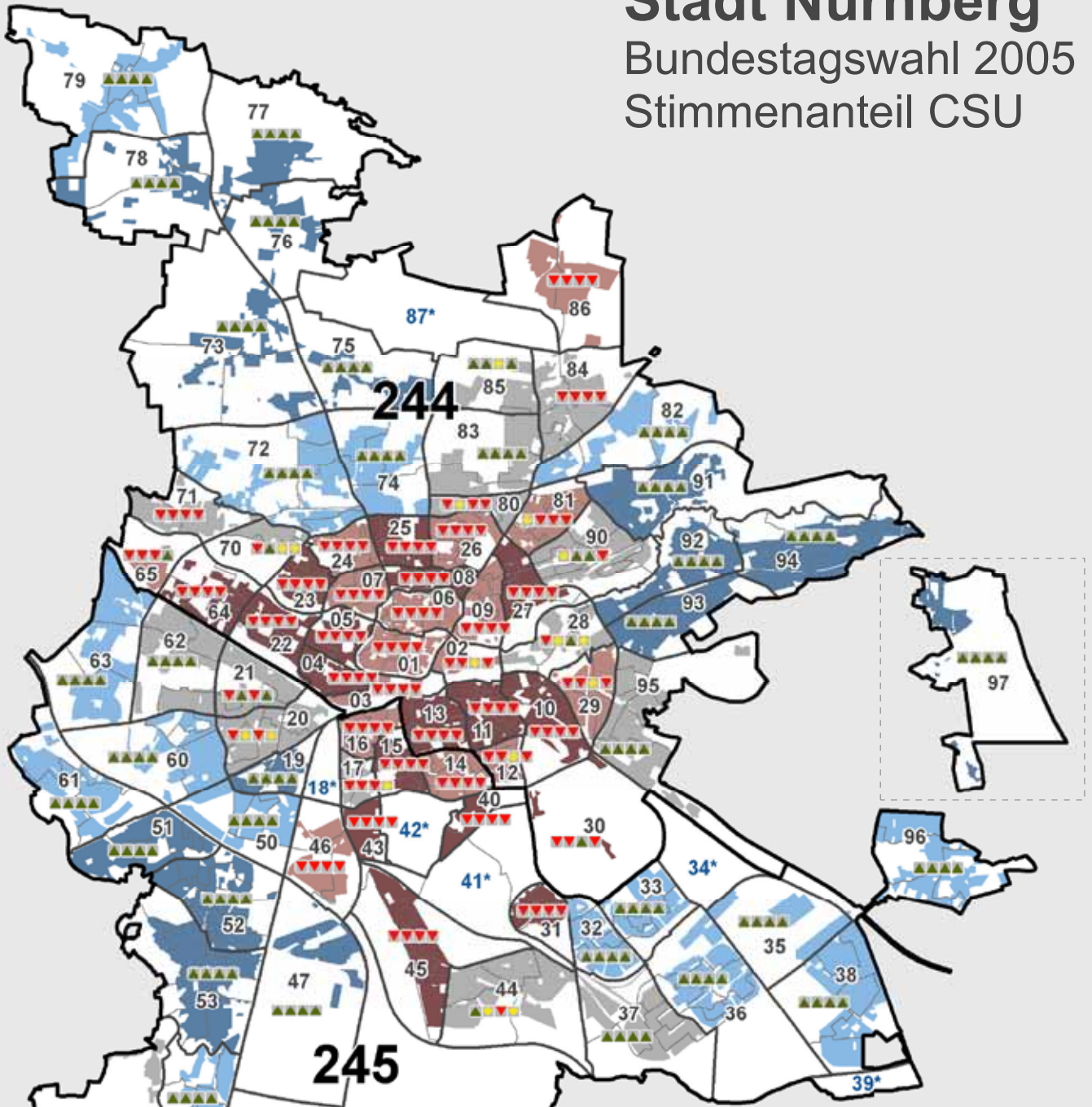


Raumbezugssystem 2012 (Amt für Stadtforschung und Statistik)
amtliche Endergebnisse bei Umrechnung der Brief- auf die Urnenwahlergebnisse

Stadt Nürnberg

Bundestagswahl 2005

Stimmenanteil CSU



Amt für Stadtforschung und Statistik für Nürnberg und Fürth

Statistische Bezirke mit den

- geringsten
- mittleren
- höchsten

Zweitstimmenanteilen* (CSU)
* mit Briefwahlfaktor 96,4; Einteilung nach Quintilen

Vergleich zum Gesamtergebnis der ...

- Landtagswahl 2008
- Landtagswahl 2003
- Stadtratswahl 2008
- Bundestagswahl 2005
- Bundestagswahl 2009
- überdurchschnittlich
- durchschnittlich
- unterdurchschnittlich

Legende:

- 244 Wahlkreis
- 38/39* Statistischer Bezirk
- Wahlbezirk
- * für Wahlen mit Nachbarbezirk zusammengefasst

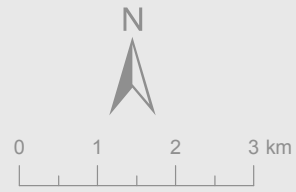
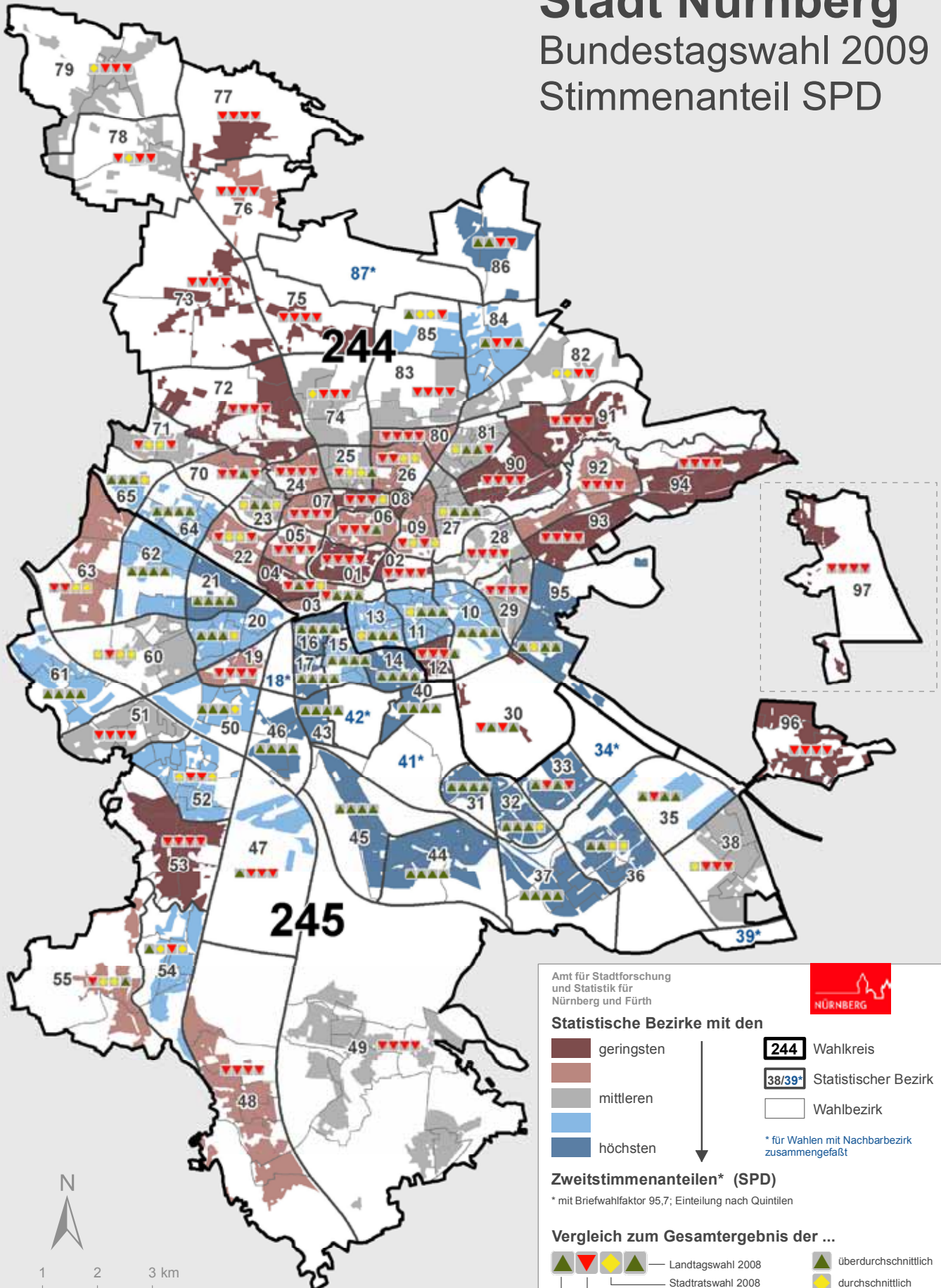
0 1 2 3 km

Raumbezugssystem 2012 (Amt für Stadtforschung und Statistik)
amtliche Endergebnisse bei Umrechnung der Brief- auf die Urnenwahlergebnisse

Stadt Nürnberg

Bundestagswahl 2009

Stimmenanteil SPD



Raumbezugssystem 2012 (Amt für Stadtforschung und Statistik)
amtliche Endergebnisse bei Umrechnung der Brief- auf die Urnenwahlresultate

Amt für Stadtforschung und Statistik für Nürnberg und Fürth

Statistische Bezirke mit den

- geringsten
- mittleren
- höchsten

Zweitstimmenanteilen* (SPD)
* mit Briefwahlfaktor 95,7; Einteilung nach Quintilen

Vergleich zum Gesamtergebnis der ...

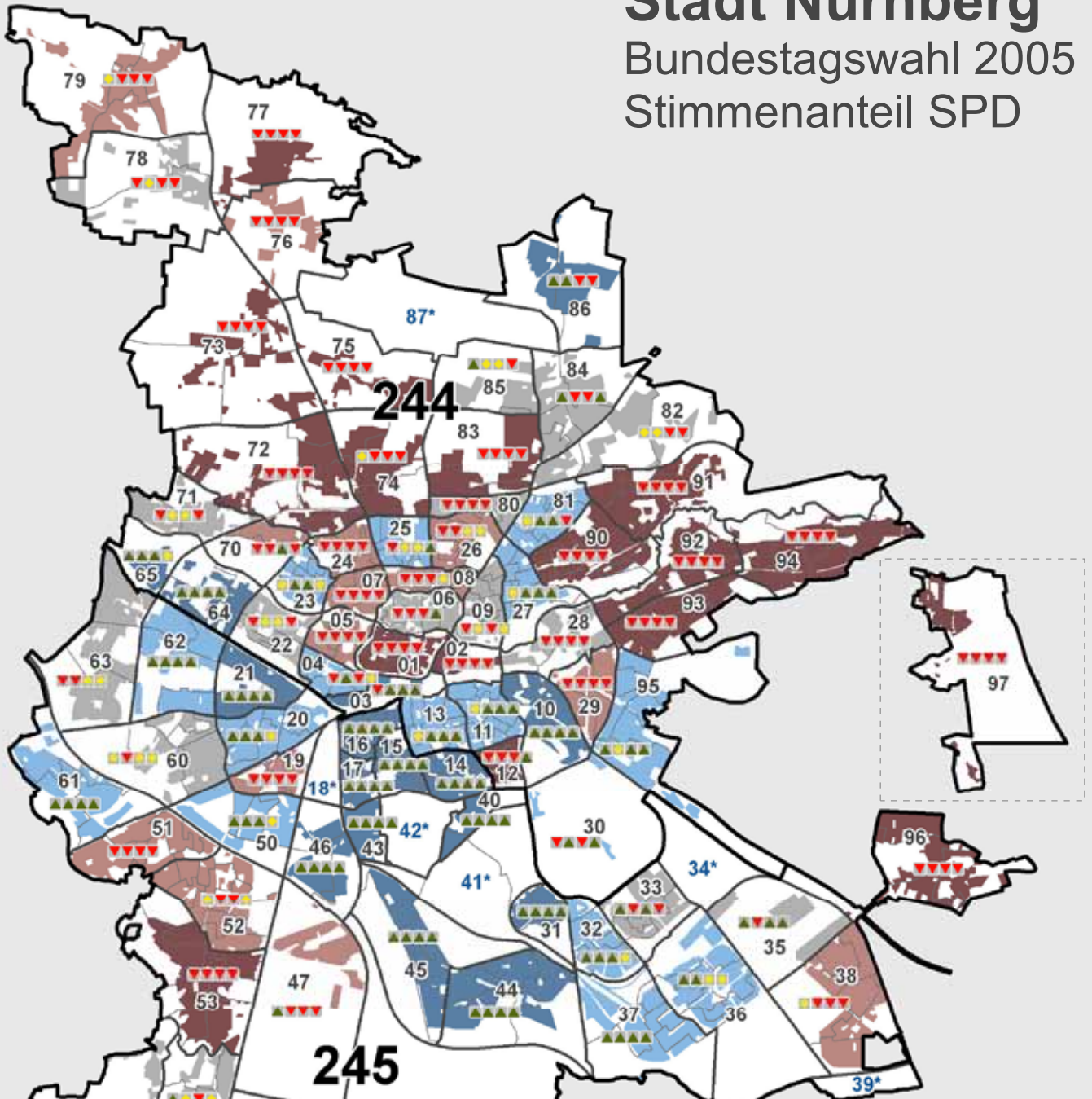
- Landtagswahl 2008
- Stadttratswahl 2008
- Bundestagswahl 2005
- Bundestagswahl 2009
- überdurchschnittlich
- durchschnittlich
- unterdurchschnittlich

244 Wahlkreis
38/39* Statistischer Bezirk
Wahlbezirk
* für Wahlen mit Nachbarbezirk zusammengefaßt

Stadt Nürnberg

Bundestagswahl 2005

Stimmenanteil SPD



Amt für Stadtforschung und Statistik für Nürnberg und Fürth

Statistische Bezirke mit den

- geringsten
- mittleren
- höchsten

Wahlkreis 244

Statistischer Bezirk 38/39*

Wahlbezirk

* für Wahlen mit Nachbarbezirk zusammengefaßt

Zweitstimmenanteilen* (SPD)

* mit Briefwahlfaktor 96,4; Einteilung nach Quintilen

Vergleich zum Gesamtergebnis der ...

- Landtagswahl 2008
- Stadtratswahl 2008
- Bundestagswahl 2005
- Bundestagswahl 2009
- überdurchschnittlich
- durchschnittlich
- unterdurchschnittlich

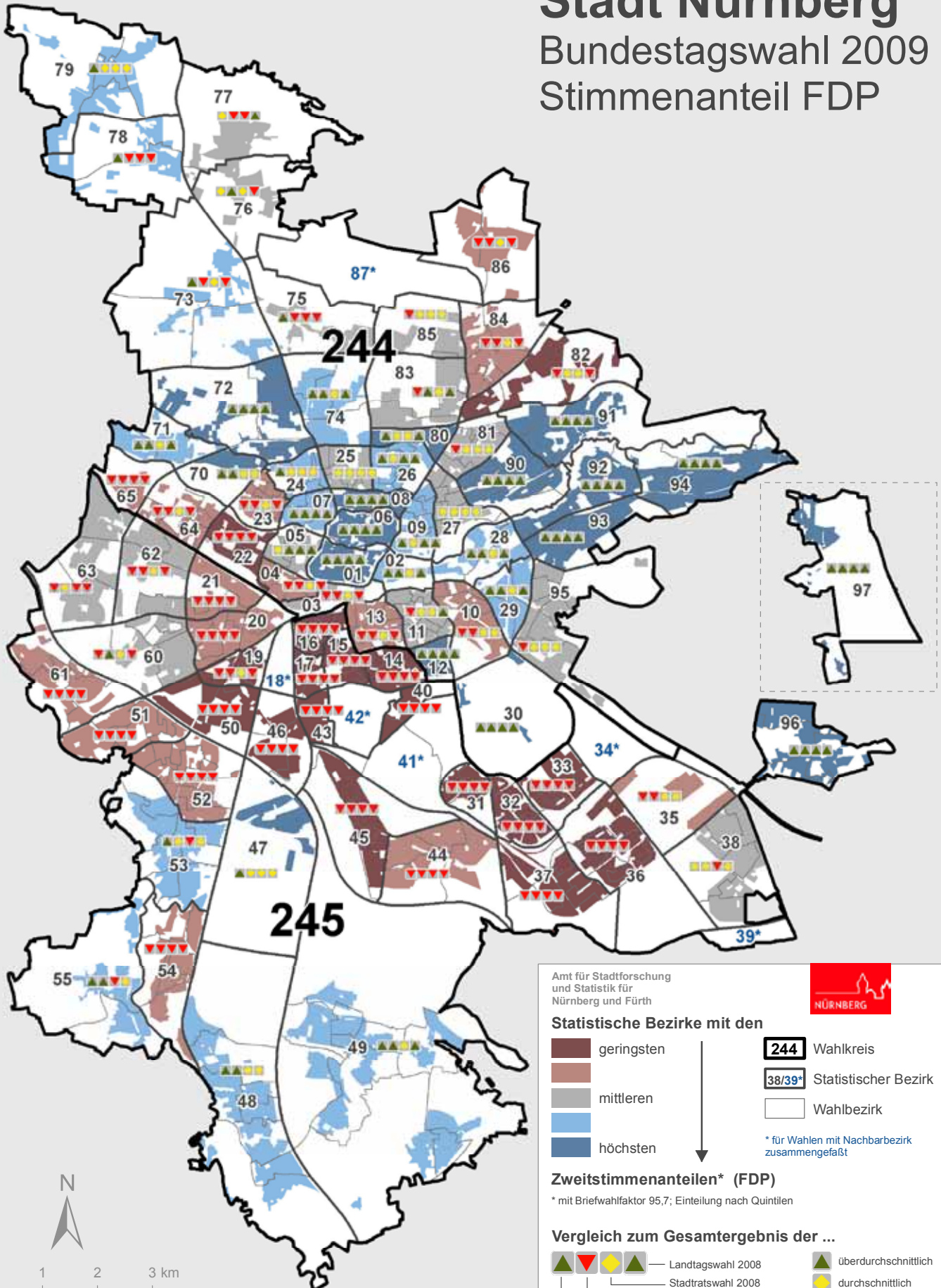


Raumbezugssystem 2012 (Amt für Stadtforschung und Statistik)
amtliche Endergebnisse bei Umrechnung der Brief- auf die Urnenwahlergebnisse

Stadt Nürnberg

Bundestagswahl 2009

Stimmenanteil FDP



Amt für Stadtforschung und Statistik für Nürnberg und Fürth

Statistische Bezirke mit den

- 244 Wahlkreis
- 38/39* Statistischer Bezirk
- Wahlbezirk

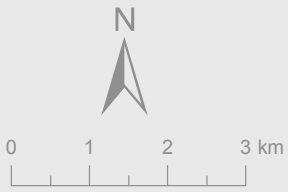
* für Wahlen mit Nachbarbezirk zusammengefaßt

Zweitstimmenanteilen* (FDP)

* mit Briefwahlfaktor 95,7; Einteilung nach Quintilen

Vergleich zum Gesamtergebnis der ...

- Landtagswahl 2008
- Stadtratswahl 2008
- Bundestagswahl 2005
- Bundestagswahl 2009
- überdurchschnittlich
- durchschnittlich
- unterdurchschnittlich

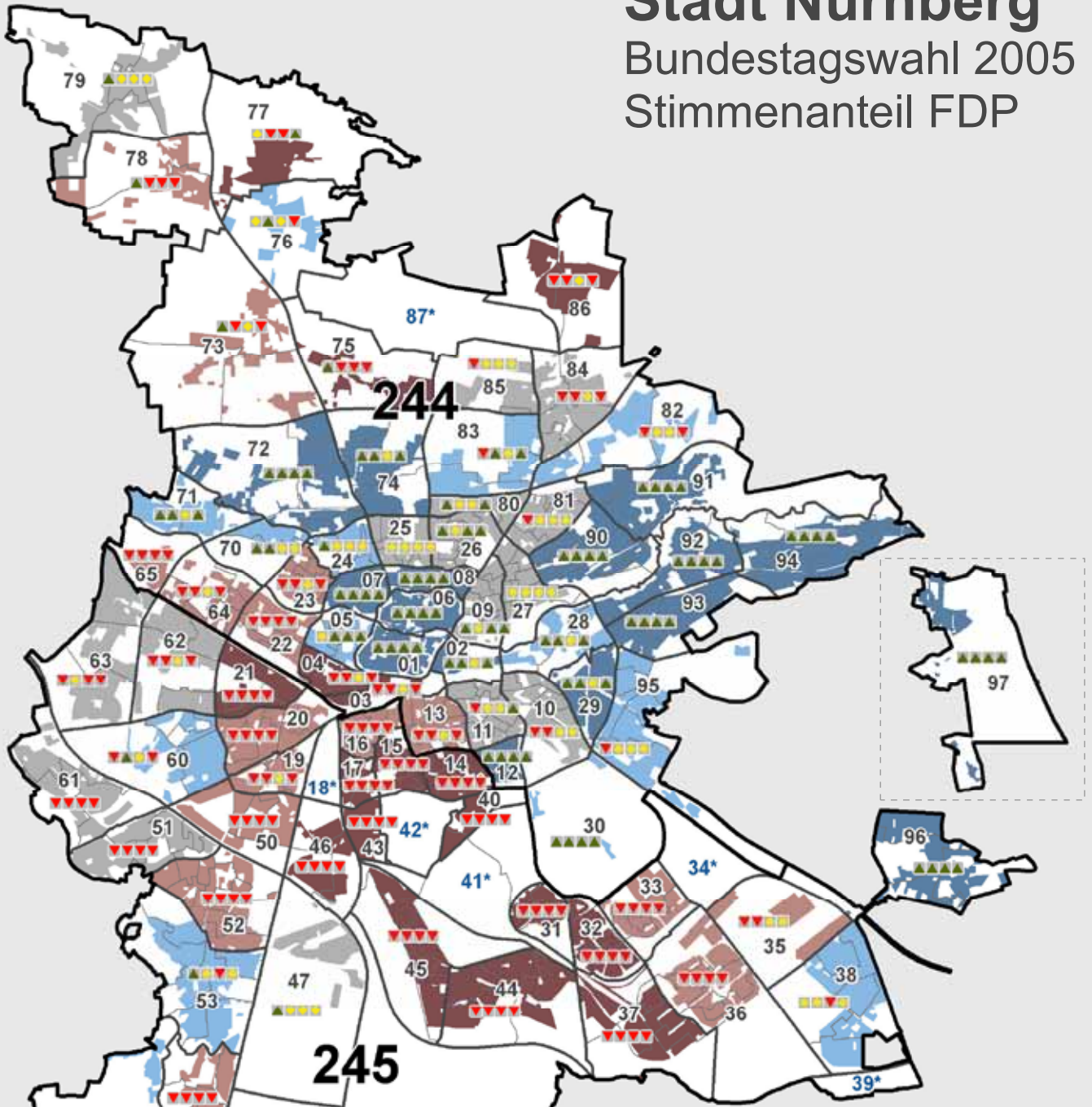


Raumbezugssystem 2012 (Amt für Stadtforschung und Statistik)
amtliche Endergebnisse bei Umrechnung der Brief- auf die Urnenwahlresultate

Stadt Nürnberg

Bundestagswahl 2005

Stimmenanteil FDP



Amt für Stadtforschung und Statistik für Nürnberg und Fürth

Statistische Bezirke mit den

- geringsten
- mittleren
- höchsten

Wahlkreis 244

Statistischer Bezirk 38/39*

Wahlbezirk

* für Wahlen mit Nachbarbezirk zusammengefasst

Zweitstimmenanteilen* (FDP)

* mit Briefwahlfaktor 96,4; Einteilung nach Quintilen

Vergleich zum Gesamtergebnis der ...

- Landtagswahl 2008
- Landtagswahl 2003
- Stadtratswahl 2008
- Bundestagswahl 2005
- Bundestagswahl 2009
- überdurchschnittlich
- durchschnittlich
- unterdurchschnittlich

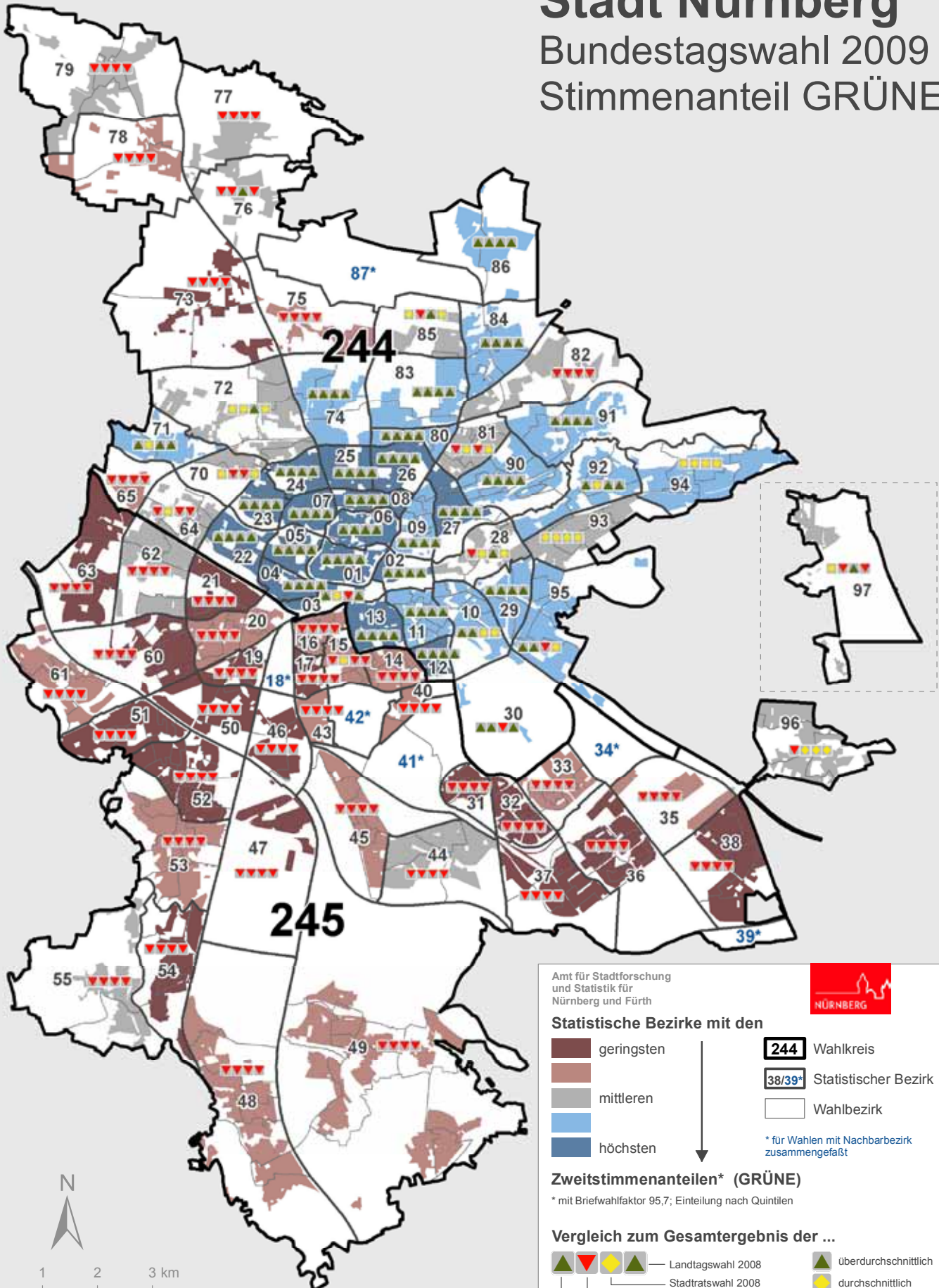


Raumbezugssystem 2012 (Amt für Stadtforschung und Statistik)
amtliche Endergebnisse bei Umrechnung der Brief- auf die Urnenwahlergebnisse

Stadt Nürnberg

Bundestagswahl 2009

Stimmenanteil GRÜNE



Amt für Stadtforschung und Statistik für Nürnberg und Fürth

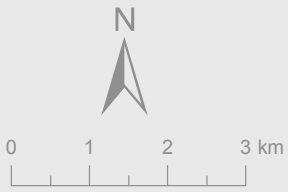
Statistische Bezirke mit den

- geringsten
- mittleren
- höchsten

Zweitstimmenanteilen* (GRÜNE)
* mit Briefwahlfaktor 95,7; Einteilung nach Quintilen

Vergleich zum Gesamtergebnis der ...

- Landtagswahl 2008
- Stadtratswahl 2008
- Bundestagswahl 2005
- Bundestagswahl 2009
- überdurchschnittlich
- durchschnittlich
- unterdurchschnittlich

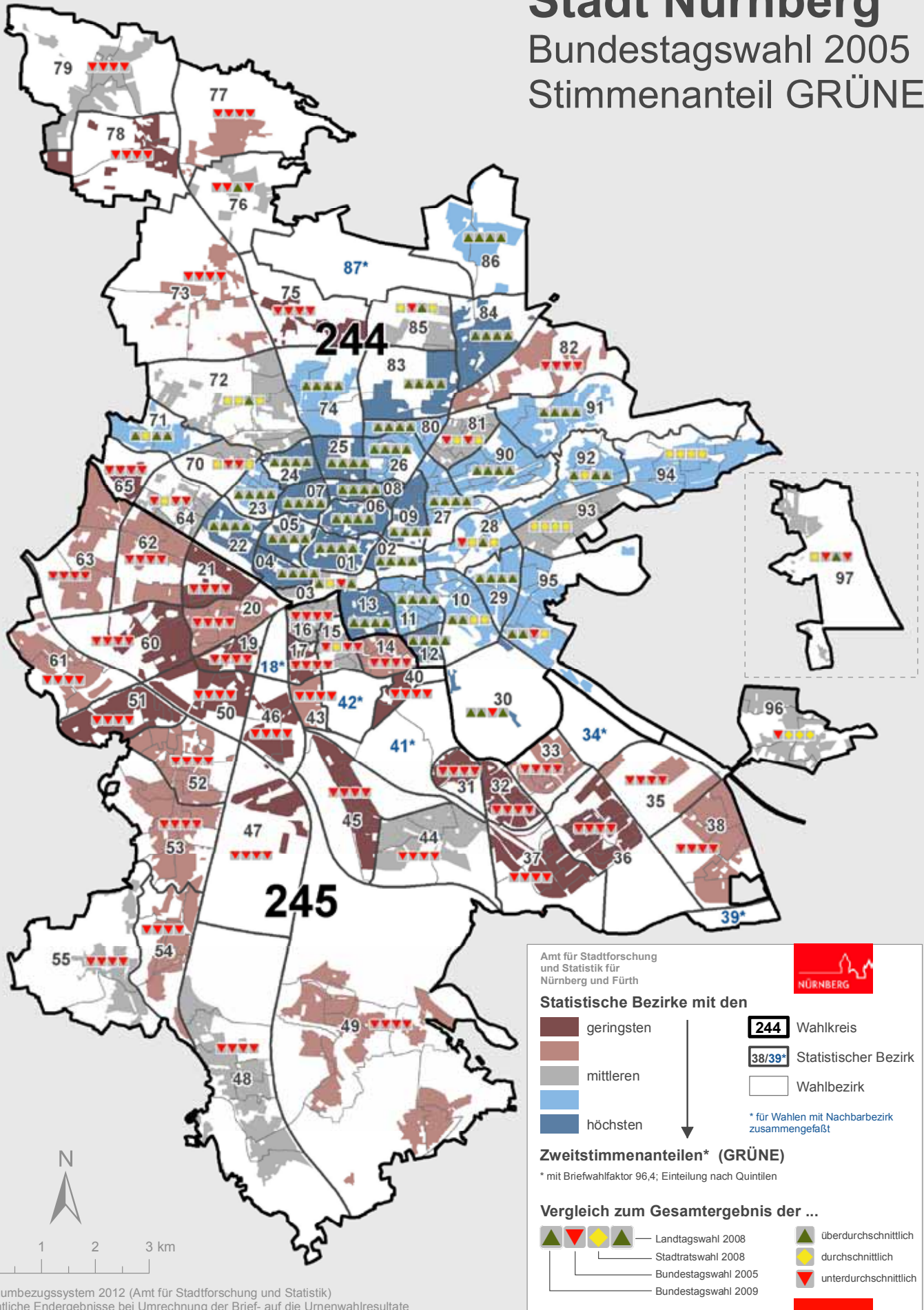


Raumbezugssystem 2012 (Amt für Stadtforschung und Statistik)
amtliche Endergebnisse bei Umrechnung der Brief- auf die Urnenwahlergebnisse

Stadt Nürnberg

Bundestagswahl 2005

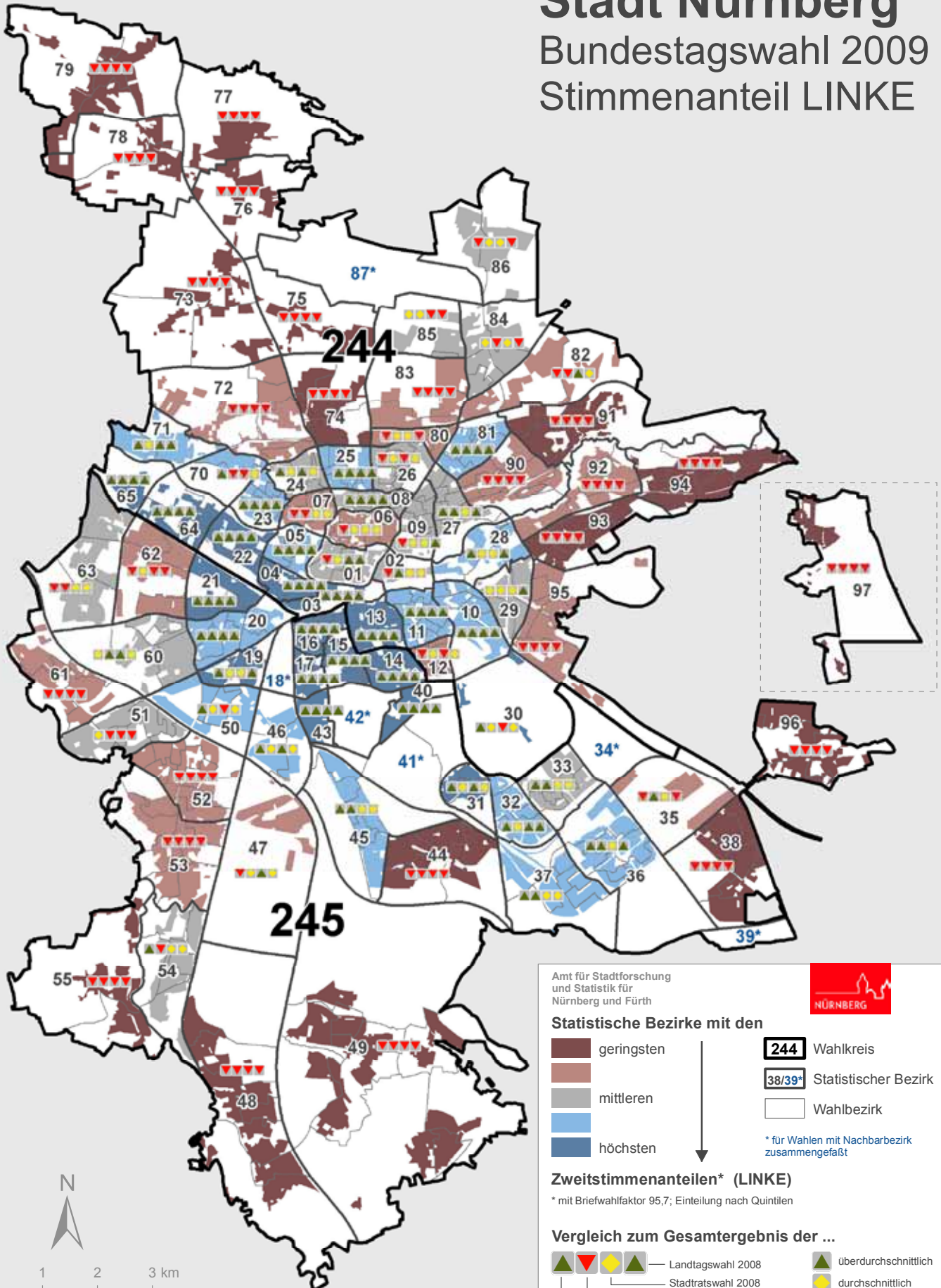
Stimmenanteil GRÜNE



Stadt Nürnberg

Bundestagswahl 2009

Stimmenanteil LINKE



Amt für Stadtforschung und Statistik für Nürnberg und Fürth

Statistische Bezirke mit den

- geringsten
- mittleren
- höchsten

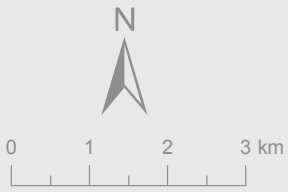
Zweitstimmenanteilen* (LINKE)
* mit Briefwahlfaktor 95,7; Einteilung nach Quintilen

Vergleich zum Gesamtergebnis der ...

- Landtagswahl 2008
- Stadtratswahl 2008
- Bundestagswahl 2005
- Bundestagswahl 2009
- überdurchschnittlich
- durchschnittlich
- unterdurchschnittlich

244 Wahlkreis
38/39* Statistischer Bezirk
Wahlbezirk

* für Wahlen mit Nachbarbezirk zusammengefaßt

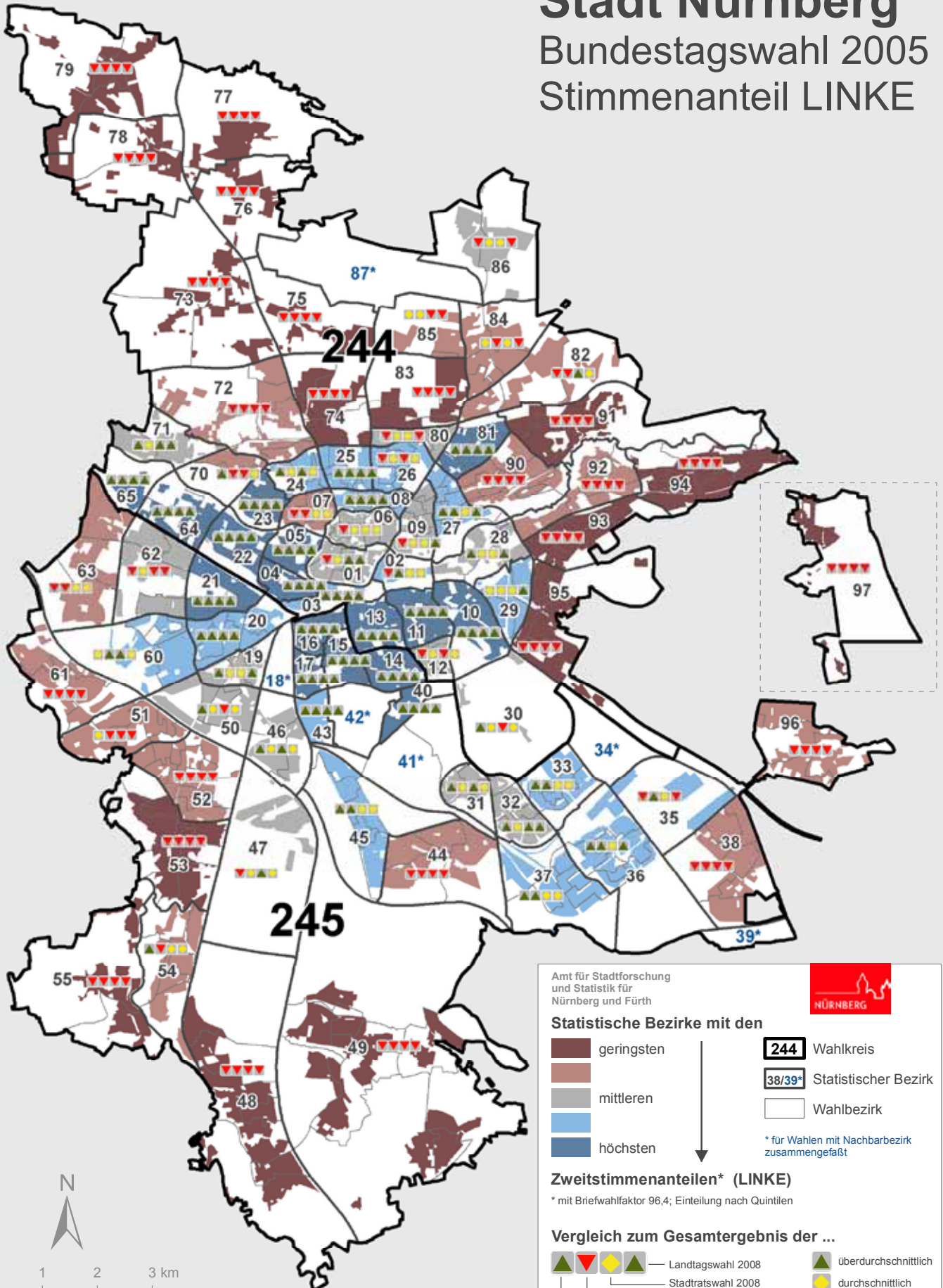


Raumbezugssystem 2012 (Amt für Stadtforschung und Statistik)
amtliche Endergebnisse bei Umrechnung der Brief- auf die Urnenwahlergebnisse

Stadt Nürnberg

Bundestagswahl 2005

Stimmenanteil LINKE



Amt für Stadtforschung und Statistik für Nürnberg und Fürth

Statistische Bezirke mit den

- geringsten
- mittleren
- höchsten

Zweitstimmenanteilen* (LINKE)
* mit Briefwahlfaktor 96,4; Einteilung nach Quintilen

Vergleich zum Gesamtergebnis der ...

- Landtagswahl 2008
- Stadtratswahl 2008
- Bundestagswahl 2005
- Bundestagswahl 2009
- überdurchschnittlich
- durchschnittlich
- unterdurchschnittlich

244 Wahlkreis
38/39* Statistischer Bezirk
Wahlbezirk

* für Wahlen mit Nachbarbezirk zusammengefasst

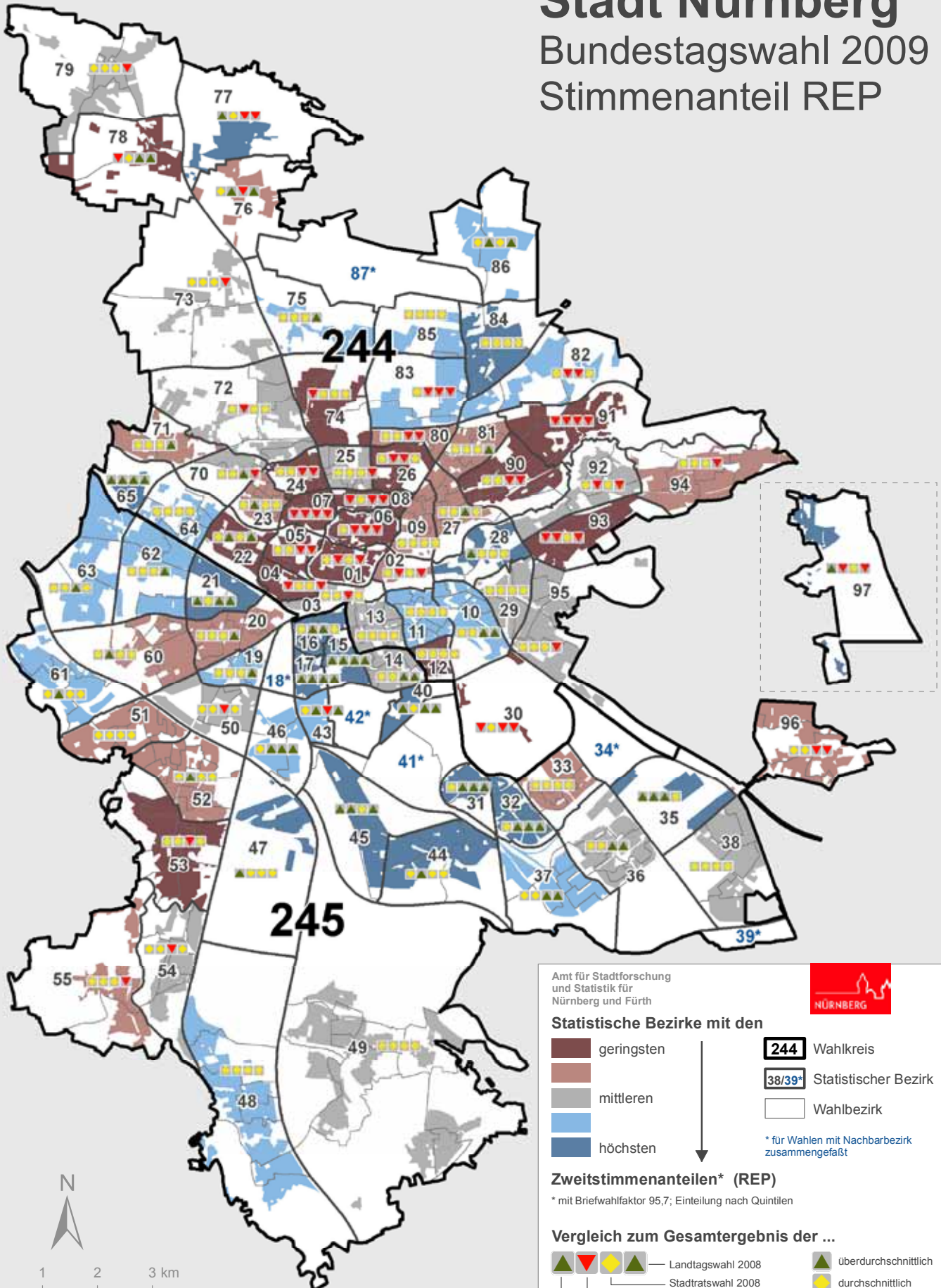


Raumbezugssystem 2012 (Amt für Stadtforschung und Statistik)
amtliche Endergebnisse bei Umrechnung der Brief- auf die Urnenwahlergebnisse

Stadt Nürnberg

Bundestagswahl 2009

Stimmenanteil REP



Amt für Stadtforschung und Statistik für Nürnberg und Fürth

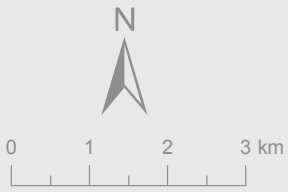
Statistische Bezirke mit den

- geringsten
- mittleren
- höchsten

Zweitstimmenanteilen* (REP)
* mit Briefwahlfaktor 95,7; Einteilung nach Quintilen

Vergleich zum Gesamtergebnis der ...

- Landtagswahl 2008
- Stadtratswahl 2008
- Bundestagswahl 2005
- Bundestagswahl 2009
- überdurchschnittlich
- durchschnittlich
- unterdurchschnittlich

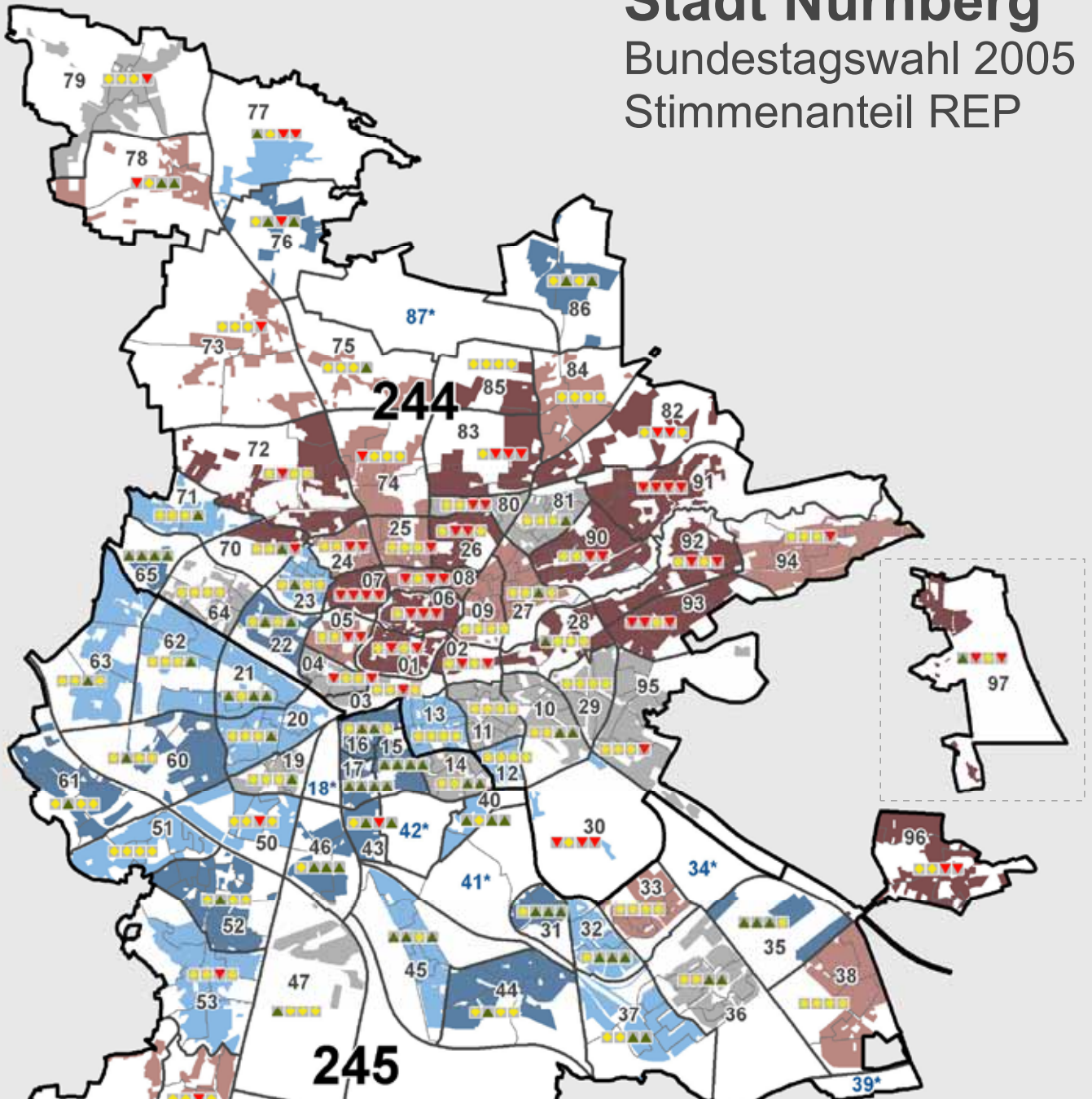


Raumbezugssystem 2012 (Amt für Stadtforschung und Statistik)
amtliche Endergebnisse bei Umrechnung der Brief- auf die Urnenwahlergebnisse

Stadt Nürnberg

Bundestagswahl 2005

Stimmenanteil REP



Amt für Stadtforschung und Statistik für Nürnberg und Fürth

Statistische Bezirke mit den

- geringsten
- mittleren
- höchsten

Wahlkreis 244

Statistischer Bezirk 38/39*

Wahlbezirk

* für Wahlen mit Nachbarbezirk zusammengefaßt

Zweitstimmenanteilen* (REP)

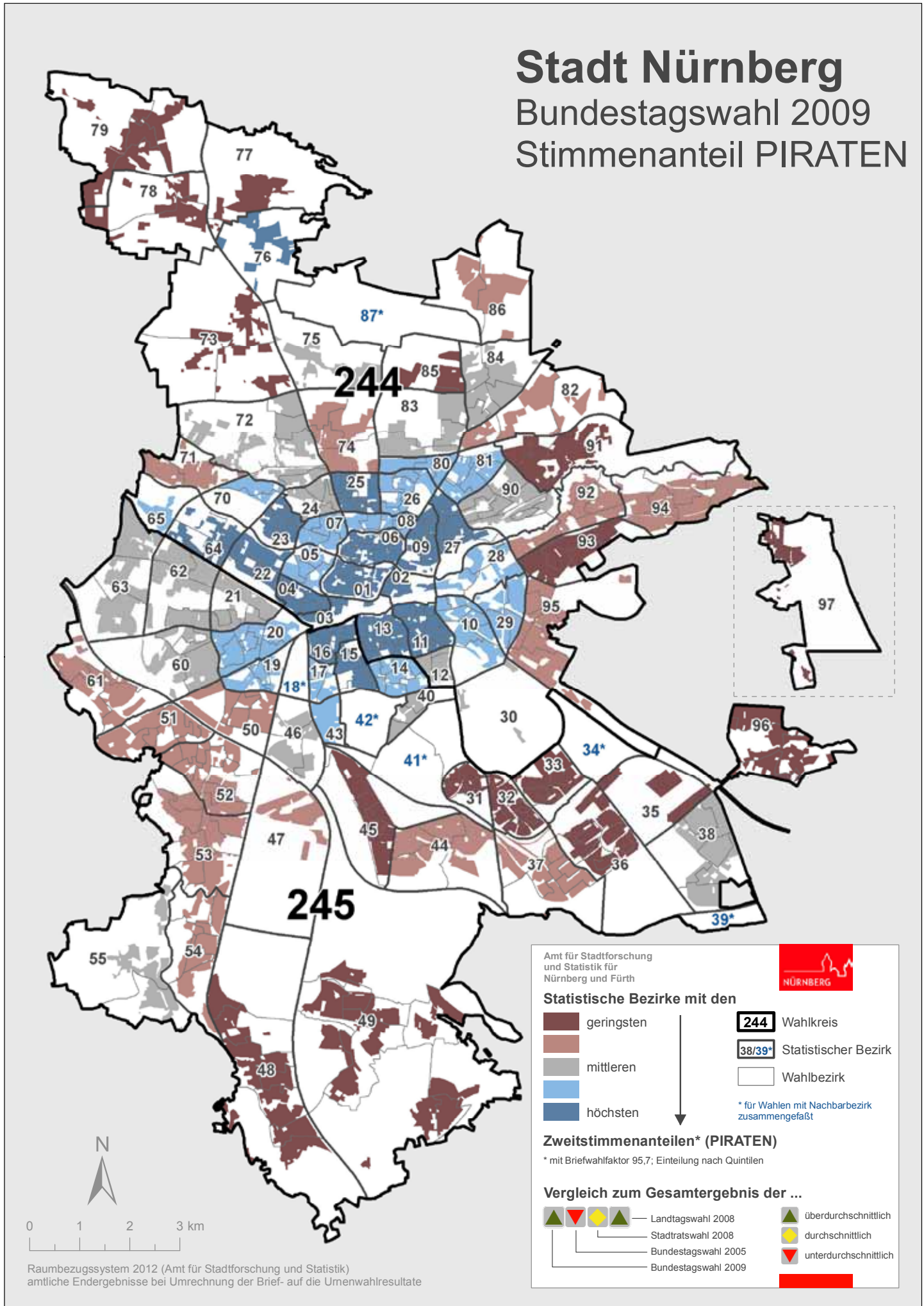
* mit Briefwahlfaktor 96,4; Einteilung nach Quintilen

Vergleich zum Gesamtergebnis der ...

- Landtagswahl 2008
- Stadtratswahl 2008
- Bundestagswahl 2005
- Bundestagswahl 2009
- überdurchschnittlich
- durchschnittlich
- unterdurchschnittlich

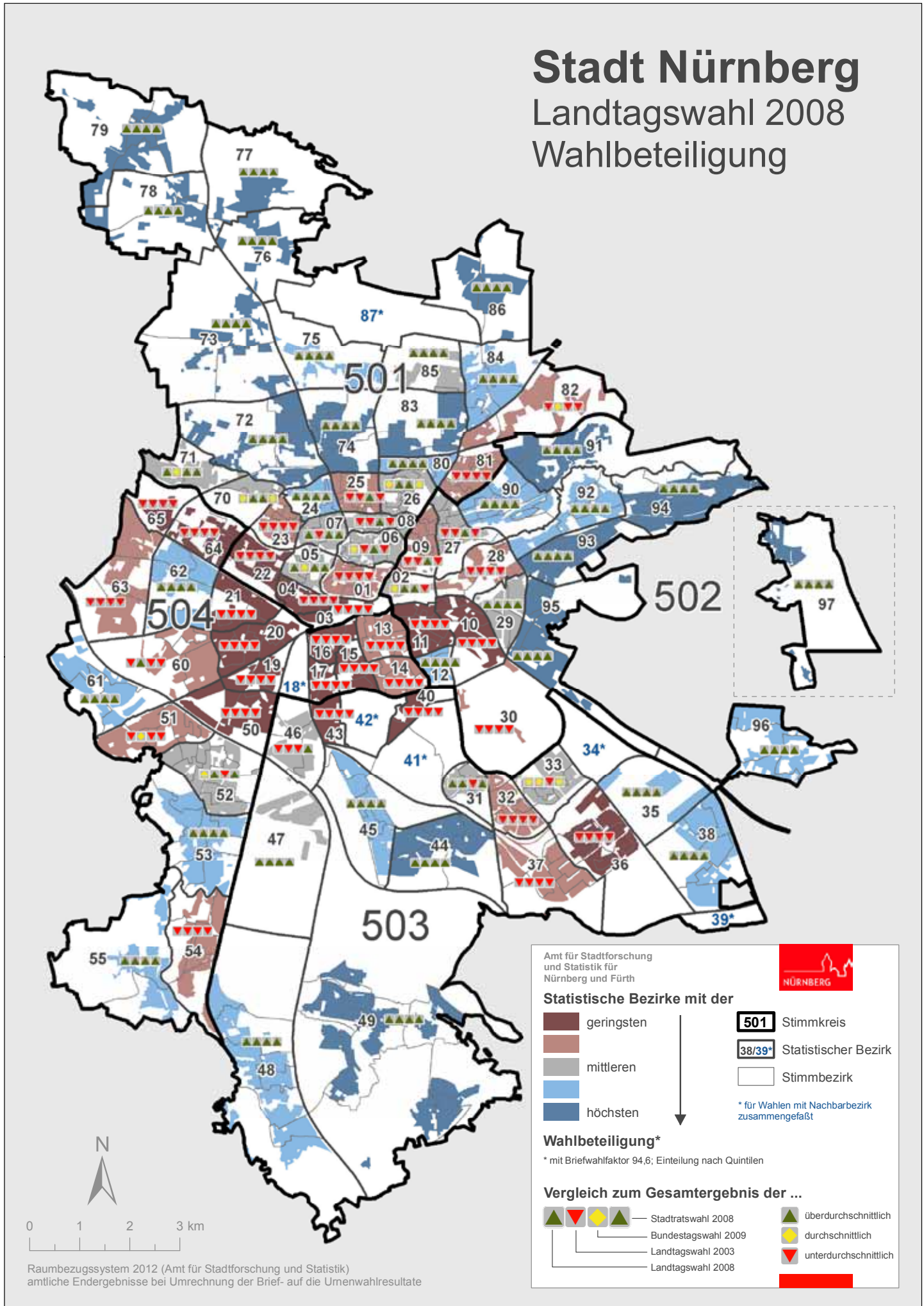


Raumbezugssystem 2012 (Amt für Stadtforschung und Statistik)
amtliche Endergebnisse bei Umrechnung der Brief- auf die Urnenwahlergebnisse



4.3 Karten zu den Landtagswahlen 2008 und 2003

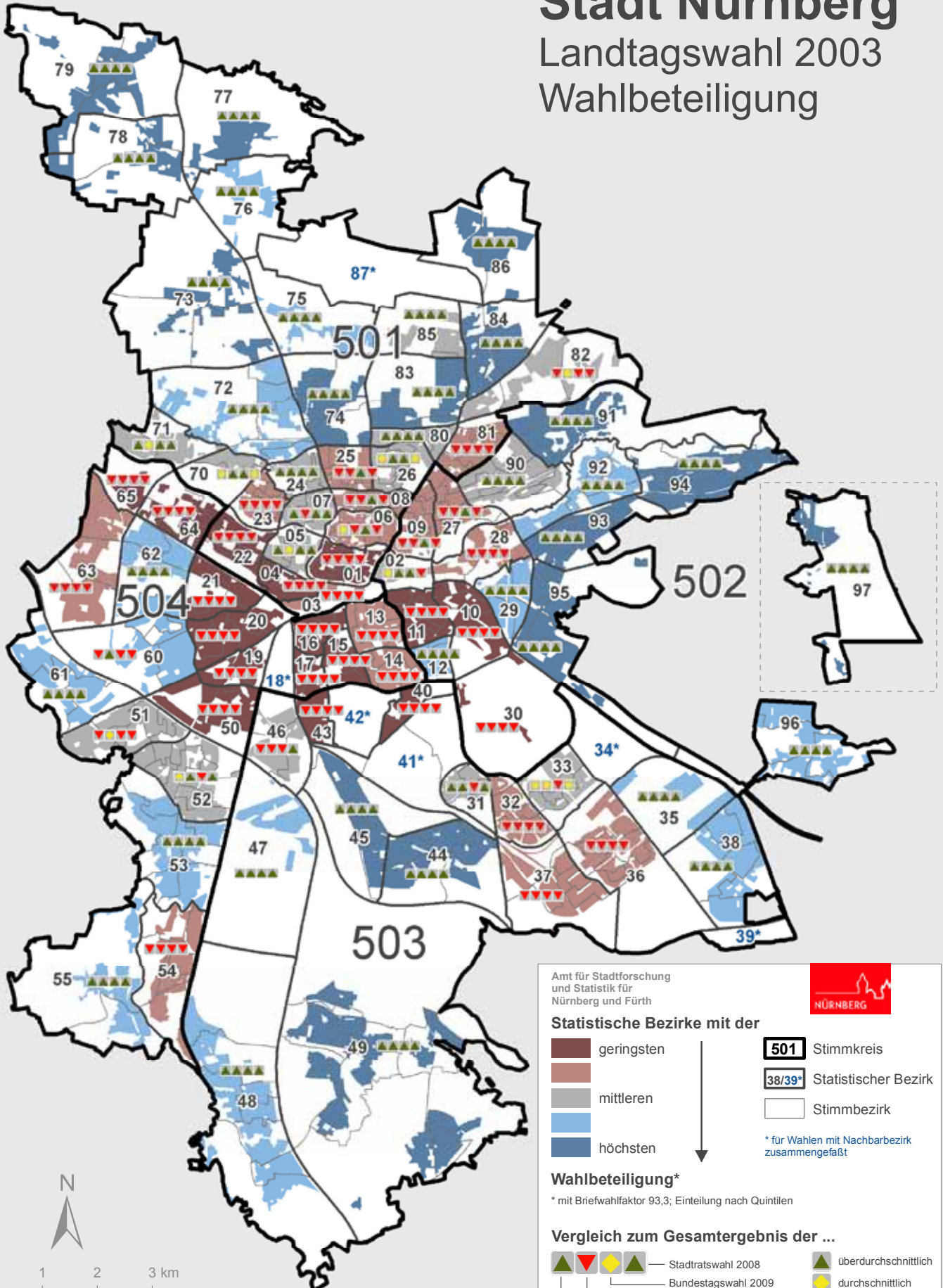
Karte 4.3.1: Landtagswahl 2008 - Wahlbeteiligung



Stadt Nürnberg

Landtagswahl 2003

Wahlbeteiligung



Amt für Stadtforschung und Statistik für Nürnberg und Fürth

Statistische Bezirke mit der

- geringsten
- mittleren
- höchsten

Wahlbeteiligung*

* mit Briefwahlfaktor 93,3; Einteilung nach Quintilen

Vergleich zum Gesamtergebnis der ...

- Stadtratswahl 2008
- Bundestagswahl 2009
- Landtagswahl 2003
- Landtagswahl 2008
- überdurchschnittlich
- durchschnittlich
- unterdurchschnittlich

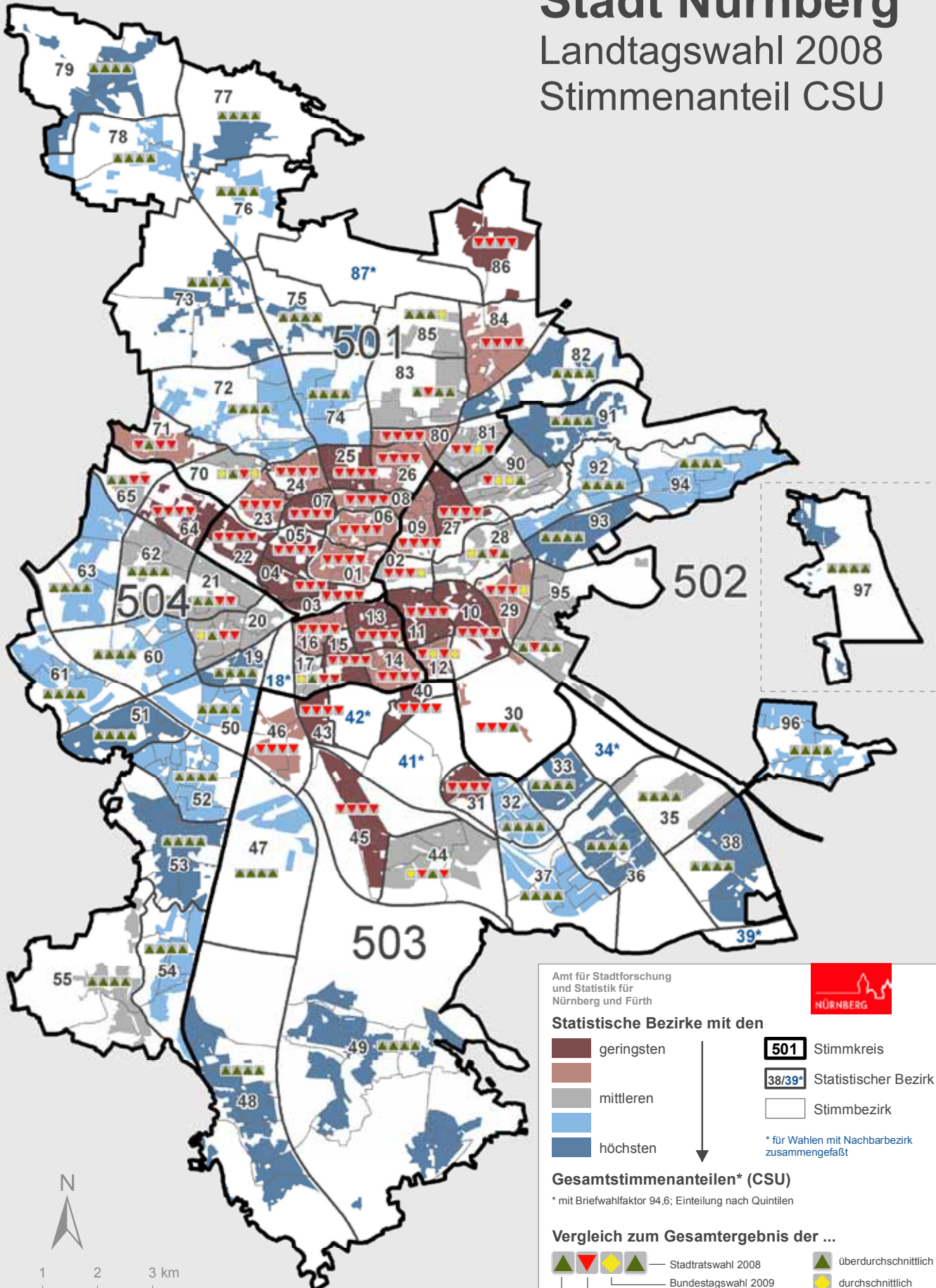


Raumbezugssystem 2012 (Amt für Stadtforschung und Statistik)
amtliche Endergebnisse bei Umrechnung der Brief- auf die Urnenwahlergebnisse

Stadt Nürnberg

Landtagswahl 2008

Stimmenanteil CSU



Amt für Stadtforschung und Statistik für Nürnberg und Fürth

Statistische Bezirke mit den

- geringsten
- mittleren
- höchsten

Gesamtstimmenanteilen* (CSU)
* mit Briefwahlfaktor 94,6; Einteilung nach Quintilen

Vergleich zum Gesamtergebnis der ...

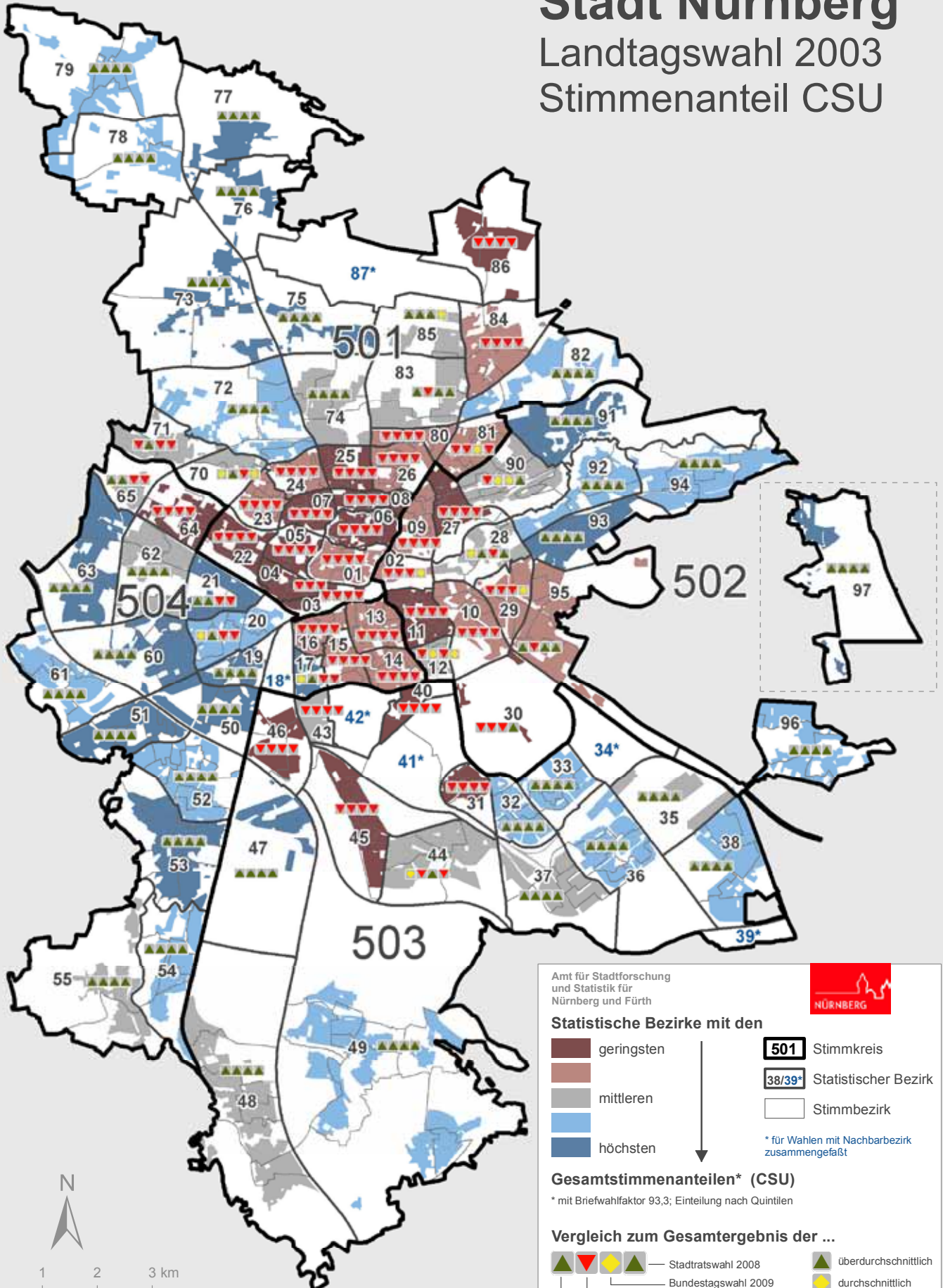
- Stadtratswahl 2008
- Bundestagswahl 2009
- Landtagswahl 2003
- Landtagswahl 2008
- überdurchschnittlich
- durchschnittlich
- unterdurchschnittlich

Raumbezugssystem 2012 (Amt für Stadtforschung und Statistik)
amtliche Endergebnisse bei Umrechnung der Brief- auf die Urnenwahlergebnisse

Stadt Nürnberg

Landtagswahl 2003

Stimmenanteil CSU



Amt für Stadtforschung und Statistik für Nürnberg und Fürth

Statistische Bezirke mit den

- geringsten
- mittleren
- höchsten

501 Stimmkreis
38/39* Statistischer Bezirk
 Stimmbezirk

* für Wahlen mit Nachbarbezirk zusammengefasst

Gesamtstimmenanteilen* (CSU)
 * mit Briefwahlfaktor 93,3; Einteilung nach Quintilen

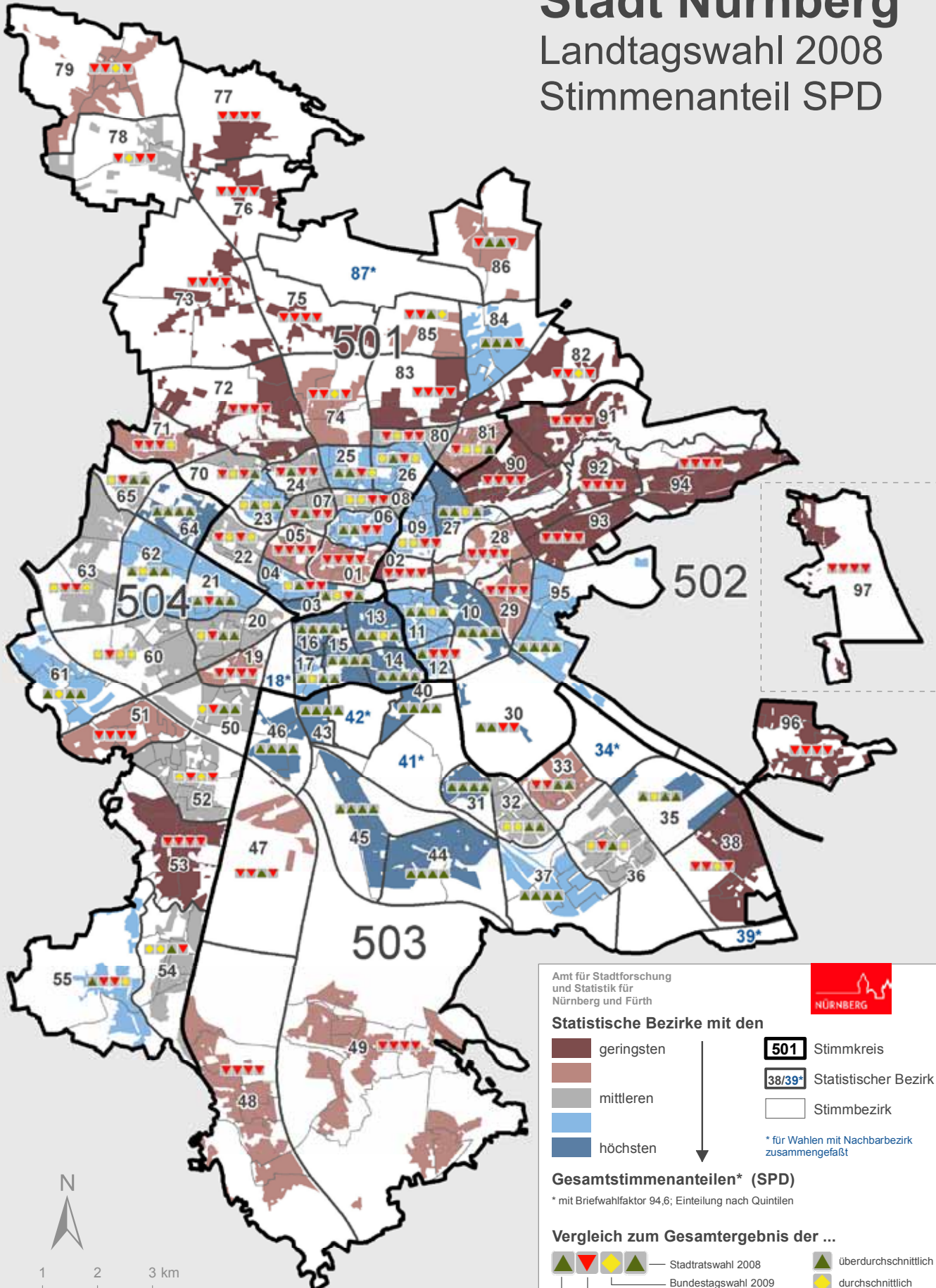
Vergleich zum Gesamtergebnis der ...

- Stadtratswahl 2008
- Bundtagswahl 2009
- Landtagswahl 2003
- Landtagswahl 2008
- überdurchschnittlich
- durchschnittlich
- unterdurchschnittlich

Stadt Nürnberg

Landtagswahl 2008

Stimmenanteil SPD



Raumbezugssystem 2012 (Amt für Stadtforschung und Statistik)
amtliche Endergebnisse bei Umrechnung der Brief- auf die Urnenwahlergebnisse

Amt für Stadtforschung und Statistik für Nürnberg und Fürth

Statistische Bezirke mit den

- geringsten
- mittleren
- höchsten

Gesamtstimmenanteilen* (SPD)
* mit Briefwahlfaktor 94,6; Einteilung nach Quintilen

Vergleich zum Gesamtergebnis der ...

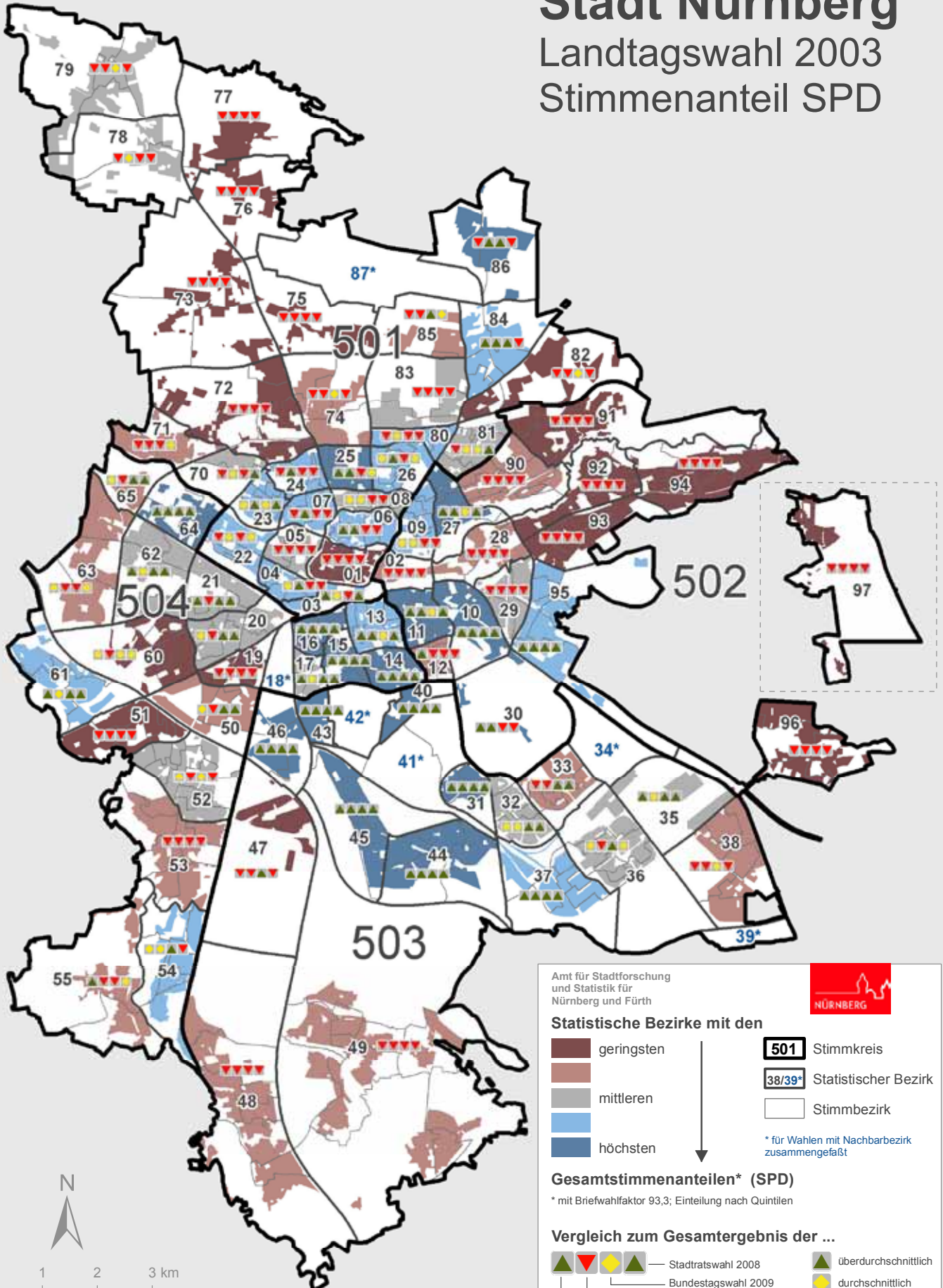
- Stadtratswahl 2008
- Bundestagswahl 2009
- Landtagswahl 2003
- Landtagswahl 2008
- überdurchschnittlich
- durchschnittlich
- unterdurchschnittlich

501 Stimmkreis
38/39* Statistischer Bezirk
Stimmbezirk
* für Wahlen mit Nachbarbezirk zusammengefaßt

Stadt Nürnberg

Landtagswahl 2003

Stimmenanteil SPD



Amt für Stadtforschung und Statistik für Nürnberg und Fürth

Statistische Bezirke mit den

- geringsten
- mittleren
- höchsten

501 Stimmkreis
38/39* Statistischer Bezirk
 Stimmbezirk

* für Wahlen mit Nachbarbezirk zusammengefasst

Gesamtstimmenanteilen* (SPD)
 * mit Briefwahlfaktor 93,3; Einteilung nach Quintilen

Vergleich zum Gesamtergebnis der ...

- Stadtratswahl 2008
- Bundtagswahl 2009
- Landtagswahl 2003
- Landtagswahl 2008
- überdurchschnittlich
- durchschnittlich
- unterdurchschnittlich

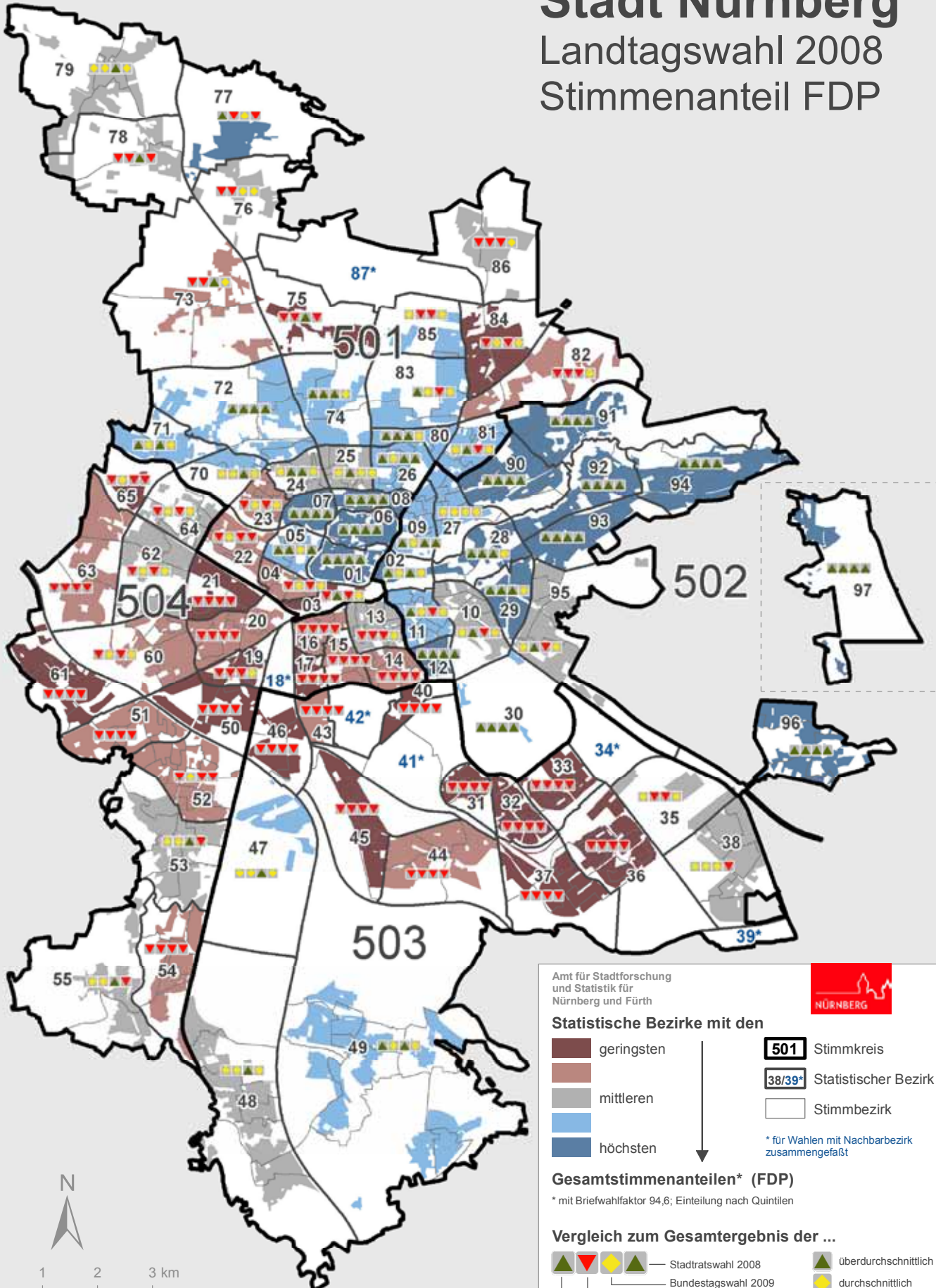


Raumbezugssystem 2012 (Amt für Stadtforschung und Statistik)
 amtliche Endergebnisse bei Umrechnung der Brief- auf die Urnenwahlergebnisse

Stadt Nürnberg

Landtagswahl 2008

Stimmenanteil FDP



Amt für Stadtforschung und Statistik für Nürnberg und Fürth

Statistische Bezirke mit den

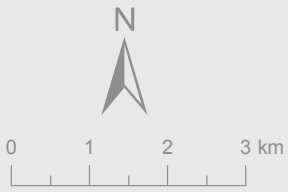
- geringsten
- mittleren
- höchsten

Gesamtstimmenanteilen* (FDP)
* mit Briefwahlfaktor 94,6; Einteilung nach Quintilen

Vergleich zum Gesamtergebnis der ...

- Stadtratswahl 2008
- Bundestagswahl 2009
- Landtagswahl 2003
- Landtagswahl 2008
- überdurchschnittlich
- durchschnittlich
- unterdurchschnittlich

501 Stimmkreis
38/39* Statistischer Bezirk
Stimmbezirk
* für Wahlen mit Nachbarbezirk zusammengefaßt

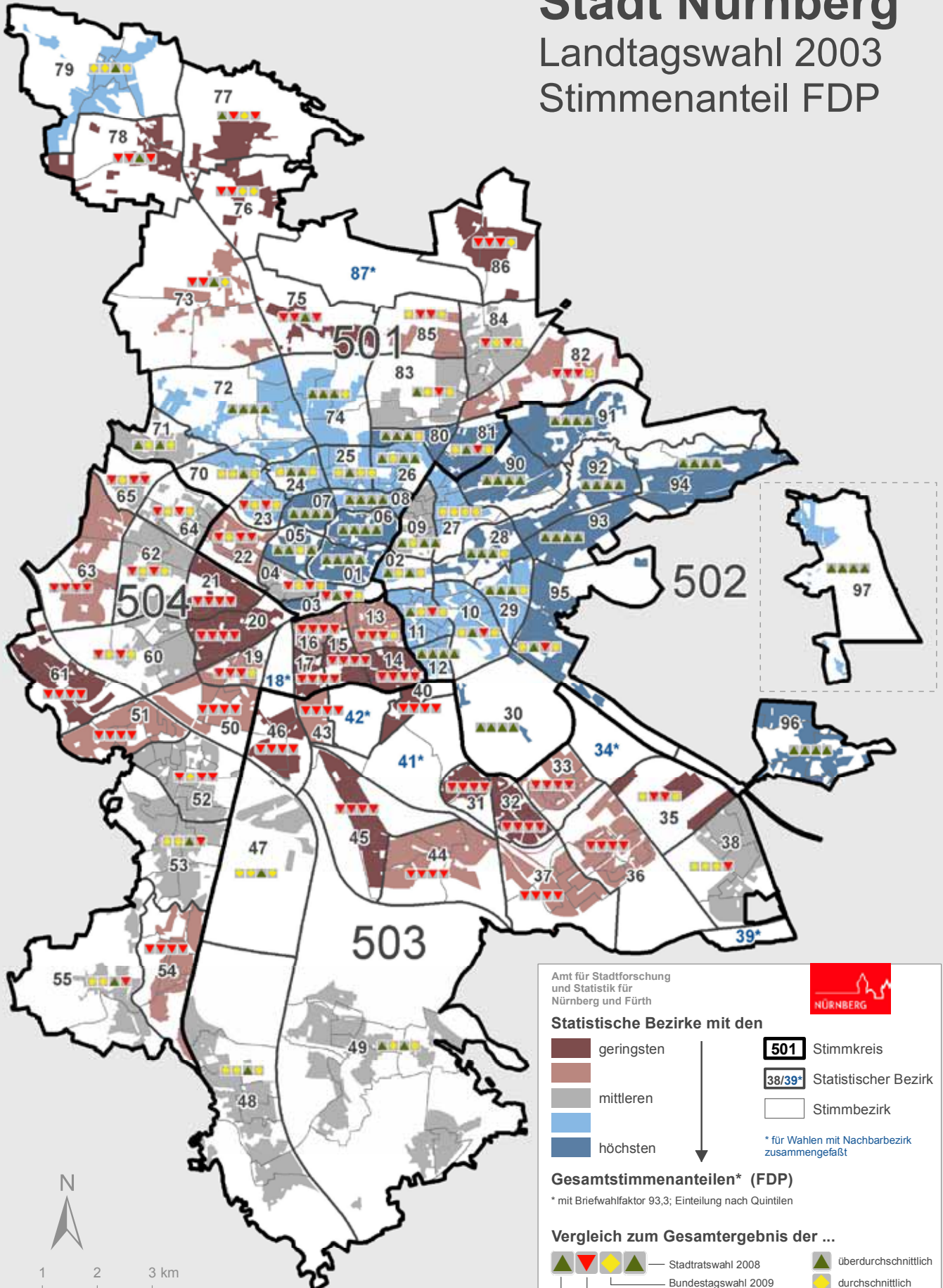


Raumbezugssystem 2012 (Amt für Stadtforschung und Statistik)
amtliche Endergebnisse bei Umrechnung der Brief- auf die Urnenwahlergebnisse

Stadt Nürnberg

Landtagswahl 2003

Stimmenanteil FDP



Amt für Stadtforschung und Statistik für Nürnberg und Fürth

Statistische Bezirke mit den

- geringsten
- mittleren
- höchsten

Gesamtstimmenanteilen* (FDP)
* mit Briefwahlfaktor 93,3; Einteilung nach Quintilen

Vergleich zum Gesamtergebnis der ...

- Stadtratswahl 2008
- Bundestagswahl 2009
- Landtagswahl 2003
- Landtagswahl 2008
- überdurchschnittlich
- durchschnittlich
- unterdurchschnittlich

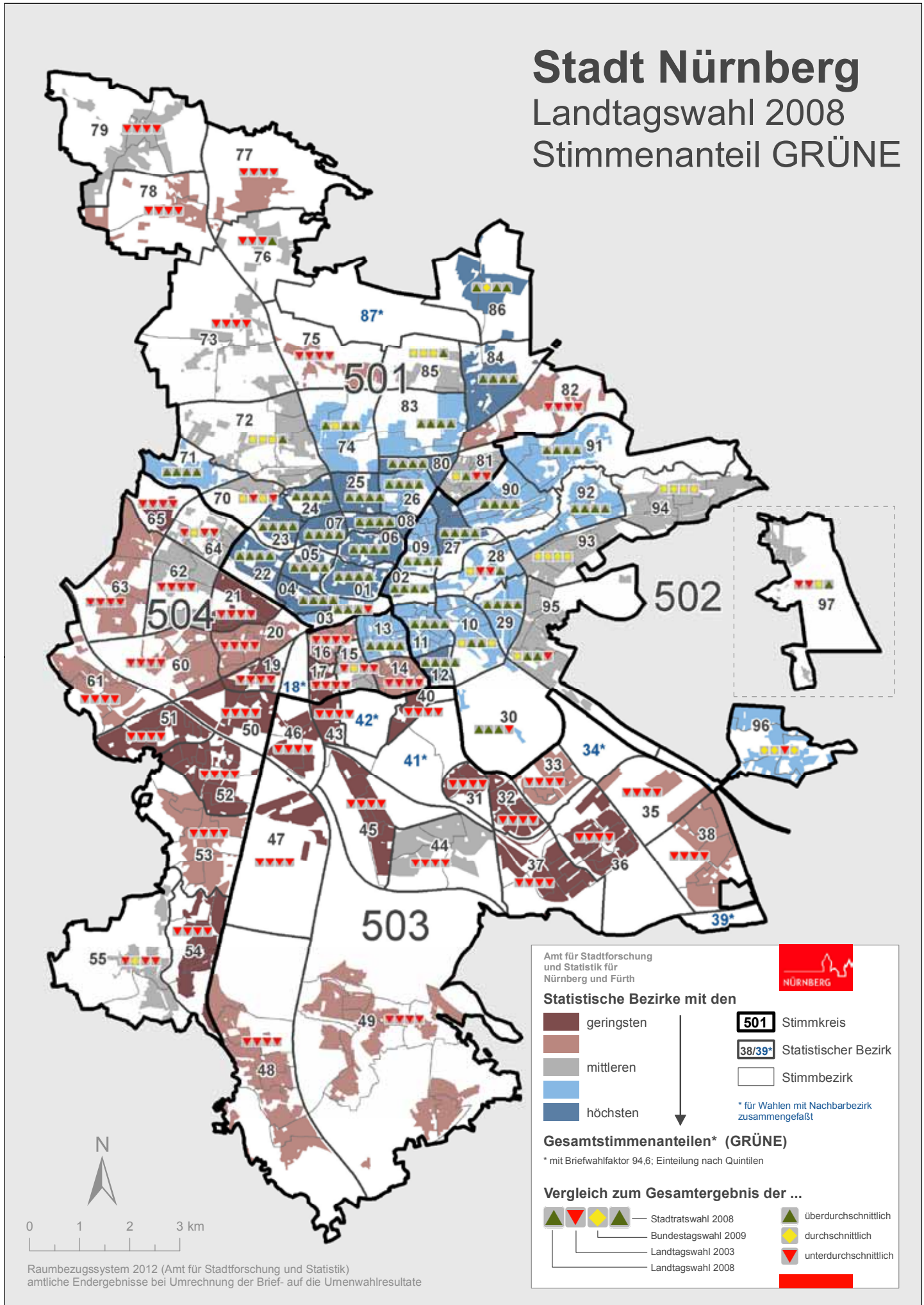


Raumbezugssystem 2012 (Amt für Stadtforschung und Statistik)
amtliche Endergebnisse bei Umrechnung der Brief- auf die Urnenwahlergebnisse

Stadt Nürnberg

Landtagswahl 2008

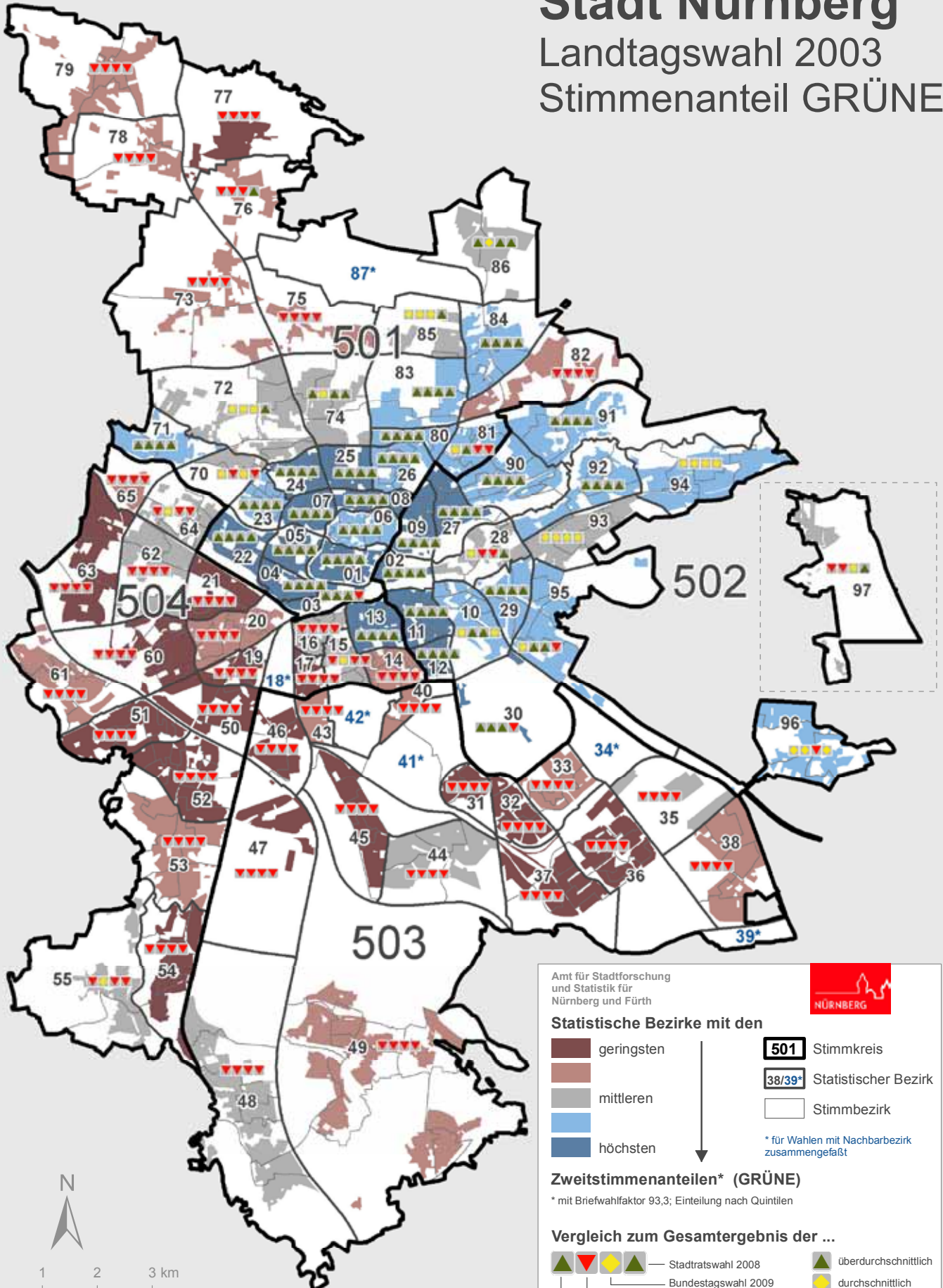
Stimmenanteil GRÜNE



Stadt Nürnberg

Landtagswahl 2003

Stimmenanteil GRÜNE



Amt für Stadtforschung und Statistik für Nürnberg und Fürth

Statistische Bezirke mit den

- geringsten
- mittleren
- höchsten

Zweitstimmenanteilen* (GRÜNE)
* mit Briefwahlfaktor 93,3; Einteilung nach Quintilen

Vergleich zum Gesamtergebnis der ...

- Stadtratswahl 2008
- Bundestagswahl 2009
- Landtagswahl 2003
- Landtagswahl 2008
- überdurchschnittlich
- durchschnittlich
- unterdurchschnittlich

501 Stimmkreis
38/39* Statistischer Bezirk
Stimmbezirk

* für Wahlen mit Nachbarbezirk zusammengefasst

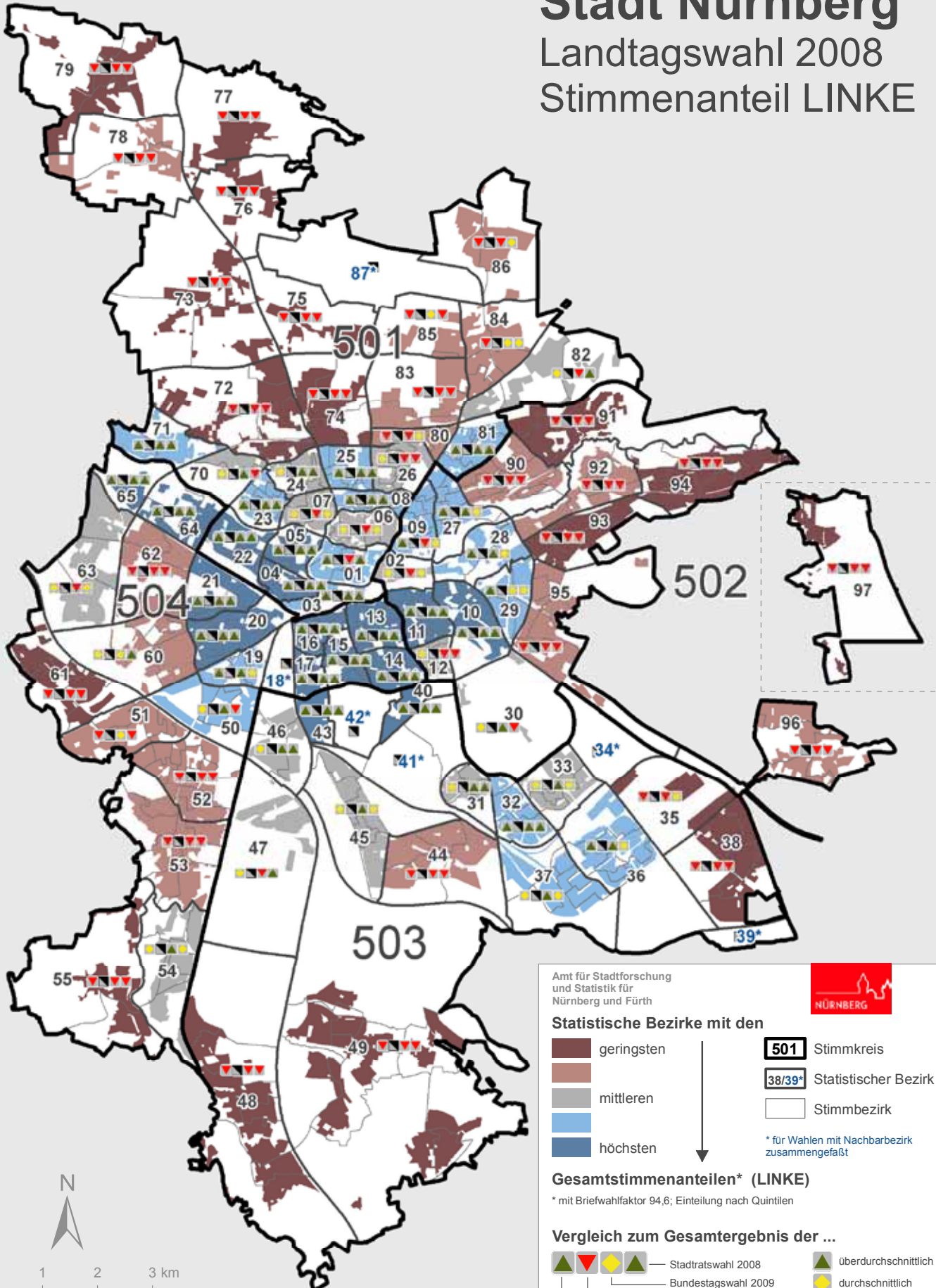


Raumbezugssystem 2012 (Amt für Stadtforschung und Statistik)
amtliche Endergebnisse bei Umrechnung der Brief- auf die Urnenwahlergebnisse

Stadt Nürnberg

Landtagswahl 2008

Stimmenanteil LINKE



Amt für Stadtforschung und Statistik für Nürnberg und Fürth

Statistische Bezirke mit den

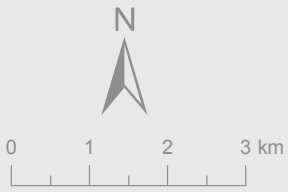
- geringsten
- mittleren
- höchsten

Gesamtstimmenanteilen* (LINKE)

* mit Briefwahlfaktor 94,6; Einteilung nach Quintilen

Vergleich zum Gesamtergebnis der ...

- Stadtratswahl 2008
- Bundestagswahl 2009
- Landtagswahl 2003
- Landtagswahl 2008
- überdurchschnittlich
- durchschnittlich
- unterdurchschnittlich

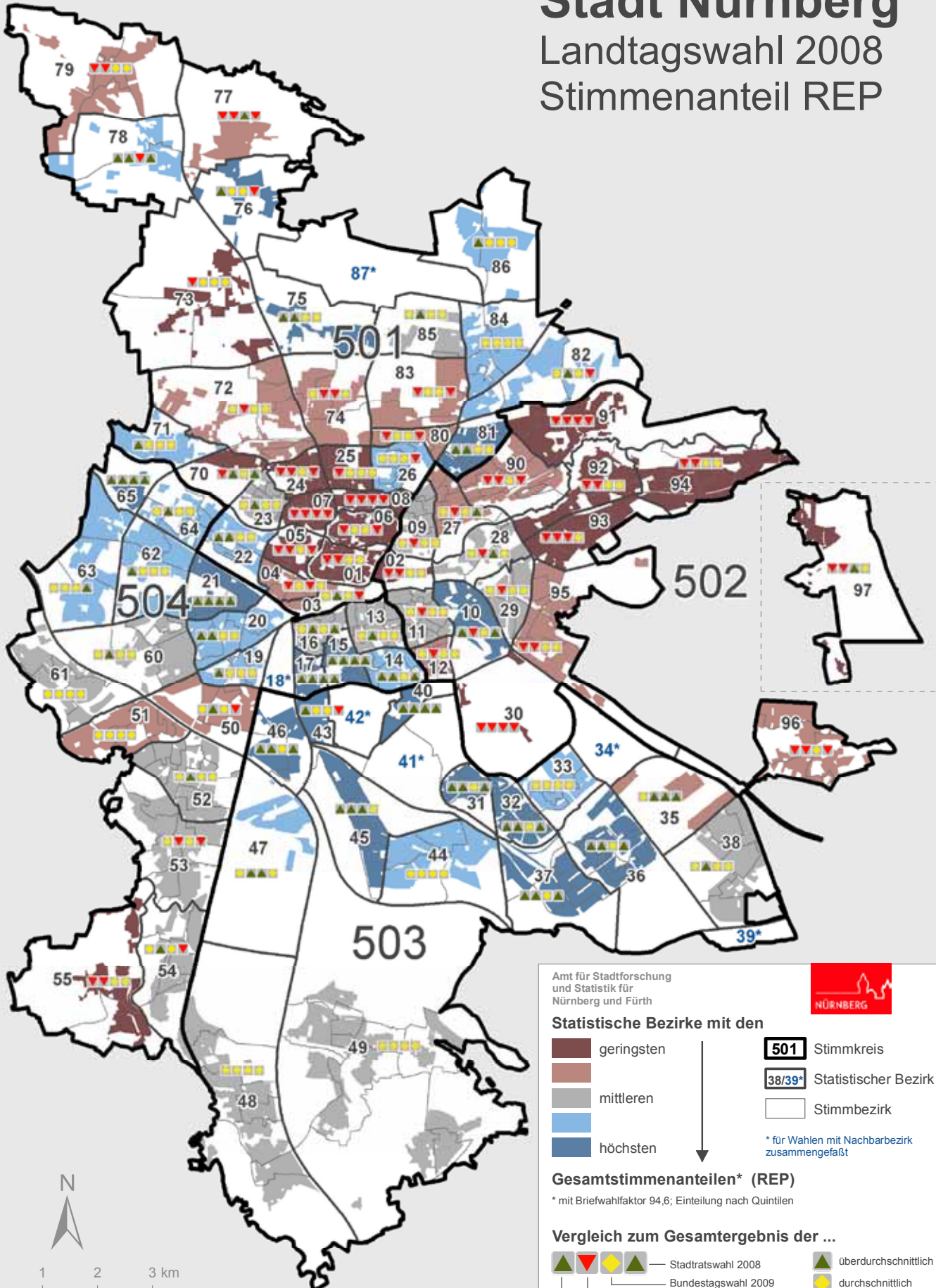


Raumbezugssystem 2012 (Amt für Stadtforschung und Statistik)
amtliche Endergebnisse bei Umrechnung der Brief- auf die Urnenwahlresultate

Stadt Nürnberg

Landtagswahl 2008

Stimmenanteil REP



Amt für Stadtforschung und Statistik für Nürnberg und Fürth

Statistische Bezirke mit den

- geringsten
- mittleren
- höchsten

Gesamtstimmenanteilen* (REP)

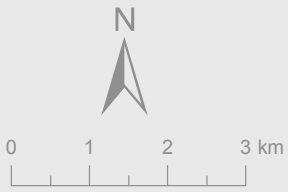
* mit Briefwahlfaktor 94,6; Einteilung nach Quintilen

Vergleich zum Gesamtergebnis der ...

- Stadtratswahl 2008
- Bundestagswahl 2009
- Landtagswahl 2003
- Landtagswahl 2008
- überdurchschnittlich
- durchschnittlich
- unterdurchschnittlich

501 Stimmkreis
38/39* Statistischer Bezirk
Stimmbezirk

* für Wahlen mit Nachbarbezirk zusammengefaßt

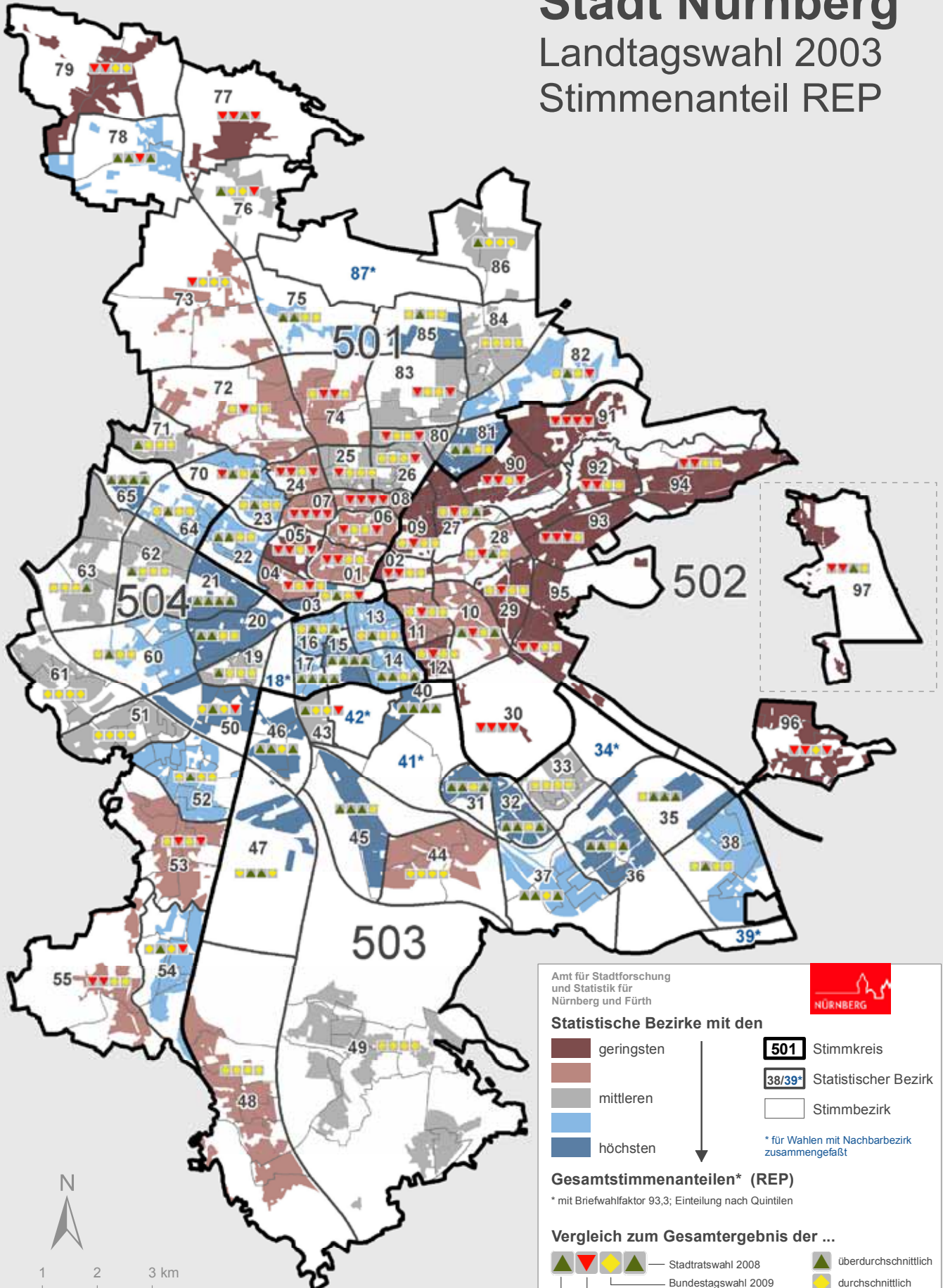


Raumbezugssystem 2012 (Amt für Stadtforschung und Statistik)
amtliche Endergebnisse bei Umrechnung der Brief- auf die Urnenwahlergebnisse

Stadt Nürnberg

Landtagswahl 2003

Stimmenanteil REP



Amt für Stadtforschung und Statistik für Nürnberg und Fürth

Statistische Bezirke mit den

- geringsten
- mittleren
- höchsten

Gesamtstimmenanteilen* (REP)
* mit Briefwahlfaktor 93,3; Einteilung nach Quintilen

Vergleich zum Gesamtergebnis der ...

- Stadtratswahl 2008
- Bundestagswahl 2009
- Landtagswahl 2003
- Landtagswahl 2008
- überdurchschnittlich
- durchschnittlich
- unterdurchschnittlich



Raumbezugssystem 2012 (Amt für Stadtforschung und Statistik)
amtliche Endergebnisse bei Umrechnung der Brief- auf die Urnenwahlergebnisse

4.4 Ausgewählte Wahlergebnisse ¹⁾ nach Statistischen Bezirken

Statistische Bezirke	Wahlbeteiligung					CSU				
	LTW03	BTW05	STW08	LTW08	BTW09	LTW03	BTW05	STW08	LTW08	BTW09
	1	2	3	4	5	6	7	8	9	10
01 Altstadt, St.Lorenz	46,2	69,7	37,5	48,7	66,5	49,7	33,4	30,6	36,6	28,4
02 Marienvorstadt	56,9	75,2	42,1	56,0	72,5	49,2	36,3	32,2	39,7	30,0
03 Tafelhof	50,0	68,4	36,4	44,8	61,1	46,1	35,6	23,5	33,3	22,8
04 Gostenhof	41,6	61,4	34,7	42,3	57,3	39,2	27,5	18,1	25,4	17,9
05 Himpfelshof	54,8	78,1	51,5	58,4	74,0	41,4	30,2	25,7	31,0	25,4
06 Altstadt, St.Sebald	54,0	77,3	48,0	55,9	74,4	46,5	33,6	29,7	36,1	27,8
07 St.Johannis	54,4	76,9	51,0	57,6	73,2	43,2	32,7	26,8	33,8	27,2
08 Pirckheimer Straße	53,9	75,4	48,5	54,7	71,1	45,3	31,5	26,1	34,6	25,6
09 Wöhrd	52,6	74,3	46,5	54,0	70,0	49,2	34,7	28,1	37,0	29,9
10 Ludwigsfeld	46,6	69,6	42,4	46,4	62,6	46,7	31,7	23,2	33,7	26,5
11 Glockenhof	46,6	68,8	40,4	46,5	63,3	46,0	30,8	22,7	32,0	25,2
12 Guntherstraße	59,5	80,4	55,6	63,5	75,8	52,4	35,7	32,2	37,8	30,3
13 Galgenhof	47,3	68,3	41,2	47,2	61,9	47,2	30,5	23,3	32,2	24,4
14 Hummelstein	51,1	71,6	47,7	51,9	64,5	48,3	32,6	25,3	35,1	26,9
15 Gugelstraße	41,7	63,7	34,3	39,3	55,7	48,9	30,0	23,0	31,7	25,1
16 Steinbühl	42,4	63,4	35,9	41,5	55,9	49,7	33,7	26,8	37,6	28,3
17 Gibitzenhof ²⁾	42,7	61,0	37,2	38,5	52,2	58,1	36,4	28,1	41,4	29,1
19 Schweinau	39,9	58,7	29,8	34,6	48,7	66,6	46,7	39,1	50,7	36,9
20 St.Leonhard	46,3	66,0	39,0	44,0	57,2	55,3	37,7	31,0	40,8	31,3
21 Sündersbühl	44,5	60,9	35,2	40,3	53,1	60,7	38,4	29,6	43,1	30,6
22 Bärenschanze	44,0	65,2	35,1	43,3	60,8	43,9	28,3	21,4	30,0	21,9
23 Sandberg	47,2	70,6	42,8	49,1	65,1	47,3	31,2	23,3	34,6	25,0
24 Bielingplatz	57,3	76,9	54,7	60,3	74,0	46,8	34,8	27,8	36,4	28,2
25 Umlandstraße	51,9	74,2	48,1	53,7	70,4	41,4	29,8	23,9	33,0	25,3
26 Maxfeld	55,7	76,1	49,8	56,1	70,8	48,0	36,0	28,9	37,6	29,7
27 Veilhof	52,4	75,4	49,1	54,8	71,6	45,1	32,3	23,3	32,0	25,3
28 Tullnau	49,1	69,8	43,1	48,3	61,4	54,3	37,6	33,5	40,8	29,6
29 Gleißhammer	59,9	79,5	54,9	58,6	73,7	49,8	36,3	32,2	39,4	30,2
30 Dutzendteich	46,7	71,6	42,8	50,0	65,3	45,3	29,4	32,7	38,2	26,6
31 Rangierbahnhof-Siedlung	57,5	78,3	56,8	56,4	68,6	40,4	28,1	18,9	32,0	25,0
32 Langwasser Nordwest	51,5	72,0	47,3	51,1	63,6	56,2	41,6	34,4	45,3	35,0
33 Langwasser Nordost	54,5	76,4	49,9	56,1	68,7	57,3	41,8	36,0	47,6	36,3
35 Altenfurt Nord	60,9	78,0	55,0	60,3	70,9	52,6	40,9	33,6	42,7	33,0
36 Langwasser Südost ²⁾	48,4	66,9	40,6	44,9	58,6	56,2	41,8	36,3	47,7	36,3
37 Langwasser Südwest	51,5	73,4	48,6	52,2	65,4	54,7	40,1	32,6	44,1	34,9
38 Altenfurt, Moorenbrunn ²⁾	62,1	83,2	61,0	64,7	77,3	55,9	42,1	39,7	49,5	37,9
40 Hasenbuck ²⁾	44,2	63,3	39,5	43,4	56,1	45,5	30,1	22,2	34,2	26,1
43 Dianastraße ²⁾	30,7	53,8	24,7	29,2	46,7	50,5	31,9	22,4	33,2	22,7
44 Trierer Straße	67,4	85,9	69,8	69,9	80,4	50,2	38,2	30,9	41,2	33,0
45 Gartenstadt	63,6	82,3	65,2	65,2	74,5	38,2	29,9	19,4	29,3	26,1
46 Werderau	54,4	76,4	50,8	54,9	66,8	44,4	33,5	23,6	35,4	25,8
47 Maiaich	59,9	82,7	57,8	57,8	73,6	59,4	45,6	38,4	46,4	36,8
48 Katzwang, Reichelsdorf Ost/Keller	61,5	81,9	58,7	63,4	76,2	54,6	42,5	40,2	48,2	37,4
49 Kornburg, Worzeldorf	65,8	85,2	62,5	66,9	79,2	56,6	43,5	39,1	47,9	38,0
50 Hohe Marter	46,8	67,2	40,9	46,2	58,1	58,3	41,7	34,3	46,0	36,7
51 Röthenbach West	54,7	73,3	46,2	52,4	64,7	64,5	46,1	41,6	50,1	40,4
52 Röthenbach Ost	57,0	76,4	52,0	55,9	68,6	57,3	44,1	38,0	46,9	37,8
53 Eibach	62,0	80,5	58,9	63,2	74,1	59,0	46,2	41,9	47,2	38,8
54 Reichelsdorf	52,9	71,5	47,4	51,4	63,4	57,0	41,4	36,8	44,8	35,6
55 Krottenbach, Mühlhof	60,9	81,6	59,9	64,6	75,9	53,7	40,3	37,4	42,7	36,4
60 Großreuth b. Schweinau	58,2	76,7	49,2	53,9	67,8	60,2	41,2	35,0	44,3	36,6
61 Gebersdorf	61,8	79,6	57,0	61,5	72,6	56,3	40,8	35,9	46,3	37,8
62 Gaismannshof	60,8	79,8	57,9	62,9	73,4	54,9	39,8	34,0	43,0	34,5
63 Höfen	53,2	75,8	43,7	51,9	66,3	58,6	42,2	35,3	45,4	38,4
64 Eberhardshof	46,5	68,0	38,9	44,9	57,9	46,4	31,7	24,7	34,5	25,8
65 Muggenhof	38,3	59,5	27,4	34,8	44,4	54,4	32,8	31,3	42,4	27,8
70 Westfriedhof	57,0	76,6	50,2	55,4	72,6	52,8	40,4	31,5	40,7	30,9
71 Schniegling	55,5	78,5	51,6	57,6	72,0	53,6	36,8	29,5	39,5	30,0
72 Wetzendorf	60,6	81,1	57,8	65,8	77,6	56,5	41,8	36,8	46,7	35,5
73 Buch	63,1	82,1	61,8	70,1	80,2	69,2	51,4	48,7	62,1	48,5
74 Thon	68,0	86,5	66,5	71,8	81,0	54,6	42,5	36,5	44,7	36,0
75 Almoshof ²⁾	61,4	80,2	57,0	63,3	78,2	62,7	50,3	44,9	58,2	44,0
76 Kraftshof	62,2	84,8	63,7	72,3	79,8	61,5	45,3	35,6	47,1	35,9
77 Neunhof	68,8	85,4	67,2	69,4	78,5	61,4	52,9	47,9	52,4	43,9
78 Boxdorf	64,1	82,6	60,0	65,6	76,2	55,5	44,2	38,8	43,7	37,1
79 Großgründlach	66,3	85,4	65,0	71,3	81,5	55,7	42,4	38,3	48,6	37,0
80 Schleifweg	56,9	76,9	53,2	59,2	74,8	49,1	37,5	29,1	37,8	31,1
81 Schoppershof	48,8	70,2	46,2	49,8	65,5	49,2	34,3	30,4	40,2	31,4
82 Schafhof	54,6	73,6	47,1	52,7	64,0	58,1	40,6	36,0	48,5	36,8
83 Marienberg	68,4	84,9	64,5	69,4	80,7	50,5	39,2	35,3	43,2	33,8
84 Ziegelstein	62,2	81,4	61,5	64,5	76,1	49,4	37,0	29,5	37,8	30,7
85 Mooshof	56,8	77,7	53,3	57,4	71,2	53,4	39,4	31,6	43,6	32,4
86 Buchenbühl	64,6	83,4	69,3	70,8	79,9	44,8	33,1	22,6	28,8	29,4
90 St. Jobst	57,7	78,7	52,2	62,0	74,9	52,1	38,3	32,9	40,0	31,5
91 Erlenstegen	70,4	86,7	65,4	71,0	82,5	60,8	45,7	48,0	51,0	38,6
92 Mögeldorf	62,0	80,9	57,1	63,8	77,9	55,4	43,3	38,2	44,0	33,5
93 Schmausenbuckstraße	73,3	89,0	68,7	74,5	84,2	59,8	46,1	44,9	49,8	40,3
94 Laufamholz	68,4	87,0	65,8	71,0	82,1	56,7	43,2	39,2	46,8	37,5
95 Zerzabelshof	63,8	82,4	63,3	67,5	78,4	50,1	38,2	33,5	43,2	33,2
96 Fischbach	60,2	83,2	59,3	65,0	76,0	56,2	40,5	38,5	46,5	34,1
97 Brunn	64,5	86,6	66,4	70,8	81,0	63,6	48,0	39,0	49,4	36,1
Stadt Nürnberg	55,0	75,3	50,1	55,8	69,3	52,1	37,7	32,0	41,0	31,8

noch: Ausgewählte Wahlergebnisse ¹⁾ nach Statistischen Bezirken

Stat. Bezirke	SPD					GRÜNE					FDP				
	LTW03	BTW05	STW08	LTW08	BTW09	LTW03	BTW05	STW08	LTW08	BTW09	LTW03	BTW05	STW08	LTW08	BTW09
	11	12	13	14	15	16	17	18	19	20	21	22	23	24	25
01	24,7	30,7	38,4	24,8	18,4	15,7	15,9	11,3	14,0	17,3	4,4	12,2	5,3	8,8	16,9
02	28,1	31,4	35,0	22,8	17,8	15,5	13,9	15,2	15,0	18,5	2,6	10,8	3,7	7,9	14,8
03	29,4	38,5	49,5	32,9	21,3	14,5	9,8	7,0	10,7	17,3	4,3	6,0	3,1	3,9	12,0
04	30,5	36,0	40,0	27,2	20,1	21,7	18,2	15,6	19,5	23,0	2,4	6,3	2,7	4,8	10,3
05	28,8	31,8	37,8	24,7	21,2	21,8	18,8	15,4	19,0	21,6	3,6	9,1	4,0	7,2	12,8
06	30,7	33,9	42,6	27,5	21,6	13,5	13,9	10,3	13,5	17,8	3,6	10,5	4,7	7,9	15,7
07	30,6	32,8	40,6	26,3	21,8	17,4	16,8	13,0	15,5	19,5	3,4	10,2	4,6	8,3	14,8
08	29,3	33,5	41,9	26,7	20,3	17,2	16,3	12,5	14,8	19,1	3,3	10,0	4,4	8,1	16,3
09	29,5	34,5	42,5	27,3	21,1	13,6	13,2	9,9	12,2	16,2	2,5	8,3	4,2	7,0	13,3
10	34,3	38,2	47,8	30,1	25,6	11,0	10,8	7,4	10,0	13,5	3,1	7,7	3,4	5,6	11,8
11	32,0	37,5	46,5	29,3	23,9	13,6	12,4	9,6	12,6	16,0	2,8	7,8	3,4	6,5	12,0
12	26,8	30,9	40,4	27,5	20,8	13,6	13,7	10,2	12,7	16,7	3,3	11,3	4,6	7,5	15,8
13	31,1	37,2	44,8	29,7	24,0	13,8	13,3	10,6	12,3	16,3	1,7	6,9	2,9	5,2	10,6
14	35,3	41,4	51,0	33,5	29,1	7,6	7,8	4,7	7,2	10,9	1,6	6,3	2,0	4,6	10,0
15	31,8	40,1	50,4	32,4	24,9	10,1	9,7	6,3	9,0	11,2	1,5	6,0	2,3	4,6	10,3
16	32,6	38,3	47,5	30,2	25,7	8,6	8,4	5,8	7,4	10,4	2,0	6,7	2,7	4,5	10,3
17 ²⁾	29,0	37,8	48,9	29,1	29,8	5,9	6,5	4,1	6,0	8,3	1,3	6,1	2,3	3,8	7,0
19	22,0	31,7	40,9	24,8	21,8	4,3	5,6	3,7	3,9	7,1	1,8	6,9	3,1	4,1	9,5
20	28,6	35,4	45,5	26,9	24,9	7,8	8,2	5,6	7,3	10,4	1,6	6,5	2,4	4,8	10,4
21	28,2	38,0	47,2	28,1	26,5	3,9	6,0	3,2	3,7	7,7	1,2	5,6	0,8	3,8	10,3
22	29,4	34,5	43,0	26,2	21,5	18,0	16,6	11,2	16,6	20,5	2,1	6,8	2,6	5,1	8,7
23	30,5	36,7	45,7	27,3	23,4	12,3	13,0	9,7	12,8	17,2	2,7	7,1	2,8	5,2	11,5
24	30,5	32,5	41,8	26,0	21,2	14,5	15,4	12,8	15,8	18,5	3,1	8,7	2,9	6,0	14,4
25	31,6	35,1	43,1	27,3	22,4	18,2	16,4	13,8	16,9	19,7	3,3	8,6	3,3	5,5	12,4
26	30,3	33,7	43,0	27,2	22,0	13,0	12,9	9,6	11,8	16,4	2,8	8,2	3,8	6,5	13,7
27	33,7	37,4	48,5	30,3	23,6	13,9	12,7	10,7	14,1	17,6	2,7	7,8	2,9	6,4	13,1
28	27,2	34,0	40,1	24,8	22,8	9,1	10,1	9,5	10,0	12,5	4,1	9,6	3,5	7,3	14,2
29	28,8	32,3	41,9	24,5	23,0	12,7	11,8	8,4	12,0	14,0	3,2	10,0	3,7	7,5	13,6
30	31,8	36,6	40,4	29,3	20,9	14,4	14,8	6,5	10,9	16,1	4,7	9,3	5,1	7,2	15,3
31	46,2	51,7	63,2	43,0	38,3	4,7	5,4	2,9	4,2	7,1	1,3	3,7	1,1	2,6	6,9
32	29,0	36,9	45,9	26,9	26,6	4,8	5,5	3,3	5,0	7,9	1,6	5,7	1,9	4,3	8,9
33	26,9	34,0	43,8	25,6	25,7	7,0	7,5	4,9	6,9	9,4	2,0	7,1	2,2	4,2	10,3
35	28,9	33,7	45,3	29,9	25,7	9,1	8,2	5,6	6,4	10,9	1,6	6,8	3,5	6,1	11,8
36 ²⁾	28,7	35,7	43,4	26,5	27,9	4,8	5,7	3,6	4,6	6,9	1,8	6,4	2,4	4,2	9,1
37	30,5	37,2	48,0	28,4	27,7	5,3	5,6	3,5	5,2	7,5	1,7	5,9	1,8	4,3	9,2
38 ²⁾	27,3	33,2	41,7	24,1	23,3	7,5	7,8	4,8	7,0	9,4	2,2	8,7	2,7	5,8	13,0
40 ²⁾	38,9	44,3	53,0	32,7	28,1	6,9	6,6	4,7	6,1	9,7	1,0	5,2	1,5	3,6	7,8
43 ²⁾	35,2	42,9	50,5	30,4	26,8	7,3	7,1	3,7	6,1	10,9	1,8	5,7	2,3	4,6	8,6
44	31,6	38,1	49,1	30,0	27,5	9,0	9,2	6,8	8,5	12,0	1,6	6,1	2,3	4,6	11,2
45	48,2	47,5	62,3	45,3	35,6	4,9	6,4	3,5	5,0	9,4	1,3	4,6	1,5	2,8	7,7
46	38,7	43,3	51,8	33,9	32,2	6,2	5,4	3,5	4,7	8,4	1,3	5,7	1,4	3,9	9,3
47	25,3	32,3	41,0	25,7	24,4	5,9	5,2	2,1	4,4	8,3	2,6	7,8	3,3	6,3	15,7
48	27,7	32,6	38,8	24,6	22,1	8,8	8,3	7,0	7,6	10,5	2,3	8,8	3,0	5,8	14,4
49	26,1	31,8	40,3	24,3	22,6	7,4	7,7	5,3	6,9	10,6	2,5	9,7	3,3	6,8	14,8
50	27,7	36,8	44,2	26,5	25,6	4,2	5,2	3,7	4,4	7,6	1,9	6,6	1,9	4,1	9,1
51	23,7	32,8	40,6	24,7	22,7	4,4	5,9	3,5	4,4	8,0	2,0	7,3	2,3	4,4	11,0
52	28,2	32,9	42,3	26,5	24,0	5,9	7,1	4,4	5,6	8,8	2,2	7,0	2,5	4,9	11,8
53	25,7	29,6	37,7	23,9	20,8	7,2	8,2	6,1	7,5	10,8	2,2	8,6	2,7	5,9	13,8
54	29,5	34,5	42,0	26,8	24,1	5,8	7,4	5,4	5,8	8,5	1,7	7,0	2,3	4,8	11,4
55	27,8	34,3	43,4	28,0	22,0	9,7	9,4	7,1	9,2	11,6	2,4	9,2	2,1	5,6	14,4
60	24,5	33,9	43,1	26,7	23,1	6,1	5,7	3,6	6,8	9,3	2,4	9,3	3,0	5,0	12,2
61	29,4	35,8	45,6	27,9	24,4	6,4	7,3	4,6	6,6	10,3	1,6	7,5	2,6	4,0	11,4
62	28,9	35,6	44,1	27,5	24,6	8,5	7,7	6,8	8,3	12,3	2,2	7,5	3,1	5,3	12,2
63	27,2	33,7	43,1	26,4	22,3	6,2	7,4	4,8	6,3	9,2	2,1	8,2	2,3	4,8	11,9
64	35,4	39,2	51,3	29,5	25,6	9,6	9,8	5,9	9,1	12,4	2,1	6,5	2,7	5,5	11,4
65	27,6	38,2	46,4	27,0	25,4	7,9	6,9	5,4	6,1	9,4	2,2	7,1	1,4	2,7	11,8
70	29,2	32,9	43,8	26,0	21,3	9,1	9,3	6,8	9,5	12,9	2,8	9,7	3,6	6,5	15,2
71	27,6	34,2	43,7	24,5	22,5	10,9	10,3	9,0	10,6	14,1	2,3	8,8	3,3	7,2	13,9
72	25,5	31,1	39,8	22,1	20,4	9,5	9,9	8,4	9,7	12,7	3,4	10,3	4,0	6,9	16,6
73	18,1	26,4	28,4	15,5	16,7	6,7	7,7	6,1	7,7	8,1	1,7	6,4	3,6	4,5	14,3
74	27,1	30,4	39,7	24,4	23,2	9,8	10,6	8,8	10,8	14,1	3,2	10,3	3,7	6,7	14,6
75 ²⁾	17,8	30,9	33,7	17,8	15,6	7,6	5,8	4,5	6,3	9,7	1,5	5,5	1,5	3,7	13,3
76	22,0	32,1	41,6	21,7	21,7	7,9	8,6	8,4	8,4	12,3	0,6	8,8	2,9	5,3	13,1
77	23,9	28,1	35,9	20,6	19,7	6,0	7,5	5,6	7,2	11,5	1,2	5,7	2,4	7,6	12,6
78	29,1	34,6	42,7	26,0	22,7	7,1	6,7	3,9	7,4	10,7	1,6	7,3	2,4	5,3	15,1
79	28,4	33,4	40,3	25,8	23,9	8,3	9,0	6,9	8,2	12,0	2,8	7,9	3,2	5,5	14,3
80	29,5	33,7	40,6	26,3	21,1	11,8	12,2	11,1	13,2	15,3	3,5	8,1	3,6	6,9	16,0
81	29,1	36,1	44,4	25,8	23,8	10,6	9,8	7,0	9,8	11,7	3,7	8,3	3,3	6,2	12,0
82	25,5	34,6	42,6	23,8	23,4	7,7	7,7	5,0	6,3	11,2	1,6	8,7	2,8	4,8	9,8
83	28,7	30,8	37,3	24,1	22,9	13,3	13,9	12,3	12,7	15,1	2,4	9,9	3,6	6,6	12,1
84	31,4	33,8	42,3	27,9	24,8	11,9	13,2	10,6	13,6	15,1	2,2	7,7	2,7	4,4	10,5
85	27,6	34,2	42,8	25,7	24,3	9,9	8,7	8,8	9,9	12,6	2,0	8,3	2,7	6,4	12,1
86	38,4	40,4	39,4	25,7	26,0	10,1	11,7	15,8	22,4	15,6	1,4	6,1	3,0	5,2	11,5
90	26,3	30,8	41,0	24,1	20,5	12,5	12,3	10,0	12,3	16,0	4,1	10,8	4,8	8,1	16,2
91	18,5	23,2	30,1	17,2	16,4	11,6	11,0	8,8	11,5	13,7	5,3	16,0	6,1	9,8	22,5
92	24,2	28,4	38,8	23,3	21,1	11,1	10,5	8,1	11,1	13,8	4,6	10,8	5,2	8,5	16,8
93	21,5	25,5	32,6	19,7	18,1	9,8	10,1	7,7	9,8	12,6	5,1	13,7	6,0	11,0	19,6
94	24,6	28,8	34,9	21,6	20,3	10,3	10,2	7,8	9,8	13,1	3,8	12,2	4,9	8,8	16,8
95	30,6	34,8	45,2	28,5	25,9	10,5	11,0	6,6	9,7	13,8	3,6	8,6	2,8	5,8	12,0
96	25,0	29,2	37,9	21,0	20,9	10,2	10,0	7,7	10,1	12,3	4,1	12,6	5,5	8,4	17,8
97	18,6	27,4	37,9	19,5	19,2	8,4	9,5	8,4	8,1	12,9	3,3	10,4	4,6	8,2	19,7
Nbg.	29,3	34,6	43,2	26,8	23,6	9,9	10,1	7,6	9,7	13,0	2,6	8,2	3,2	6,0	12,8

noch: Ausgewählte Wahlergebnisse ¹⁾ nach Statistischen Bezirken

Stat. Bezirke	REP					LINKE				PIRATEN
	LTW03	BTW05	STW08	LTW08	BTW09	BTW05	STW08	LTW08	BTW09	BTW09
	26	27	28	29	30	31	32	33	34	35
01	1,8	0,4	0,8	0,5	0,3	4,8	5,4	7,7	8,9	5,8
02	0,6	0,2	0,9	0,6	0,5	5,7	5,3	6,6	9,0	4,7
03	3,7	0,6	0,7	1,1	0,6	5,7	6,3	7,9	14,5	6,2
04	2,0	0,7	1,0	0,9	0,2	7,8	10,7	13,2	16,2	7,0
05	1,2	0,5	0,5	0,5	0,3	6,9	6,9	9,2	10,8	3,9
06	2,0	0,1	0,6	0,7	0,3	5,0	4,4	6,4	7,7	4,8
07	1,6	0,2	0,3	0,7	0,3	4,6	5,2	6,8	8,6	4,3
08	1,3	0,5	0,5	0,5	0,3	5,7	6,3	7,6	10,0	4,2
09	1,0	0,5	1,0	1,2	0,5	5,2	5,0	7,4	8,9	5,2
10	1,3	0,6	1,6	2,0	0,6	6,4	7,3	9,4	11,8	3,9
11	1,3	0,6	1,1	1,3	0,6	7,0	6,7	9,7	11,8	4,9
12	0,7	0,7	0,9	1,0	0,3	5,0	4,2	6,7	8,6	2,8
13	2,8	0,7	1,1	1,2	0,6	7,1	7,9	10,6	13,0	5,1
14	2,9	0,7	1,5	1,5	0,6	6,5	6,8	9,7	12,4	3,6
15	3,2	1,1	1,7	1,9	0,8	7,0	7,7	11,3	15,5	5,2
16	3,0	0,9	1,4	1,2	0,8	6,8	7,3	10,6	14,0	4,7
17 ²⁾	3,1	1,2	1,3	2,3	1,2	7,2	6,1	8,9	12,2	4,2
19	2,3	0,6	1,1	1,5	0,6	5,0	5,0	8,7	13,1	4,2
20	3,6	0,8	1,1	1,5	0,5	6,2	6,3	9,0	11,7	4,0
21	3,4	0,8	1,8	2,0	1,2	6,5	7,5	10,4	13,2	2,9
22	3,0	1,3	1,0	1,5	0,4	8,0	9,5	12,0	14,3	6,3
23	2,8	0,9	1,1	1,3	0,5	6,4	6,9	8,7	11,9	4,7
24	1,3	0,4	0,6	0,7	0,3	5,5	6,4	7,1	10,1	2,7
25	2,1	0,4	0,8	0,6	0,5	6,1	5,9	8,4	10,7	4,5
26	2,0	0,3	0,7	1,3	0,3	5,6	4,3	6,6	8,9	4,1
27	0,9	0,5	1,3	1,0	0,4	6,2	5,2	7,6	10,3	4,7
28	1,3	0,4	0,8	1,2	0,8	4,7	5,2	7,7	11,4	3,3
29	1,1	0,6	1,0	1,1	0,6	5,4	4,4	7,6	9,0	3,5
30	0,8	0,8	0,5	0,2	-	4,9	3,7	6,5	12,2	3,1
31	3,3	0,9	1,9	2,8	0,7	5,3	6,0	7,1	12,8	1,4
32	4,2	0,9	1,6	2,5	0,8	5,3	5,3	7,7	12,2	2,2
33	2,4	0,5	1,0	1,4	0,4	5,8	5,2	6,9	10,2	2,0
35	3,9	0,9	1,6	1,1	1,5	5,8	4,3	4,8	8,8	1,8
36 ²⁾	3,7	0,7	1,5	1,8	0,6	5,6	5,2	7,6	11,4	2,0
37	2,9	0,8	1,6	1,8	0,6	5,9	4,9	7,1	10,4	2,5
38 ²⁾	2,9	0,5	1,2	1,2	0,6	4,1	3,2	4,6	6,9	2,9
40 ²⁾	4,4	0,8	1,7	1,9	0,8	7,7	6,2	10,2	14,3	2,8
43 ²⁾	2,2	1,8	0,7	2,6	0,6	5,7	8,2	11,8	15,2	3,2
44	2,0	0,9	0,9	1,4	0,8	4,4	3,1	5,2	7,2	2,4
45	3,4	0,9	1,2	1,9	1,1	6,2	4,6	6,6	11,0	1,9
46	6,0	1,2	2,1	2,3	0,6	5,0	5,4	7,1	10,9	2,8
47	3,4	0,7	1,2	1,3	0,8	4,9	6,2	6,5	7,3	2,4
48	2,0	0,6	1,0	1,1	0,7	3,7	3,3	4,4	7,2	2,2
49	2,4	0,6	0,8	1,2	0,5	3,3	3,0	4,3	6,4	2,1
50	4,8	0,8	0,6	1,1	0,6	4,9	4,0	7,3	11,1	2,3
51	2,4	0,8	0,8	1,1	0,5	3,9	3,8	6,2	9,7	2,4
52	2,6	0,9	0,8	1,2	0,4	4,3	3,7	5,9	8,5	2,3
53	2,0	0,8	0,5	1,2	0,3	3,7	3,3	5,1	7,5	2,2
54	2,8	0,5	0,7	1,2	0,6	4,3	4,8	6,8	10,1	2,4
55	1,3	0,5	0,8	0,6	0,4	3,0	2,8	4,9	7,0	3,1
60	3,0	0,9	1,2	1,2	0,5	6,0	5,9	6,3	9,2	3,2
61	2,4	0,9	1,0	1,2	0,7	4,4	3,8	4,8	7,8	2,3
62	2,0	0,8	0,9	1,5	0,7	4,7	4,1	5,9	7,8	2,5
63	2,4	0,8	2,1	1,4	0,6	3,9	4,9	6,8	9,0	2,7
64	2,8	0,6	1,1	1,4	0,6	7,4	6,9	10,6	13,2	4,4
65	4,4	1,7	2,8	2,7	1,2	8,2	7,4	10,3	15,0	3,9
70	2,5	0,4	1,6	0,7	0,6	4,3	4,0	6,7	10,8	3,6
71	2,2	0,8	0,9	1,5	0,4	5,3	6,7	7,4	11,3	2,4
72	1,6	0,3	0,8	1,0	0,5	4,2	3,3	4,7	7,2	2,8
73	2,0	0,5	1,1	0,6	0,6	3,0	1,9	3,0	4,9	1,6
74	1,5	0,5	1,1	1,1	0,2	3,5	2,6	4,3	5,8	2,3
75 ²⁾	3,1	0,5	1,1	1,8	0,7	2,1	2,6	4,4	7,0	2,9
76	2,3	1,3	0,7	2,4	0,4	2,5	2,2	4,5	5,5	5,3
77	1,1	0,8	0,7	0,9	0,9	2,5	2,1	3,2	4,5	2,1
78	2,9	0,5	1,8	1,6	0,3	3,6	3,3	5,2	6,9	1,6
79	1,1	0,6	0,8	0,8	0,5	3,5	2,5	3,7	5,7	2,2
80	2,4	0,6	0,7	0,9	0,5	4,9	4,7	5,3	8,6	3,6
81	3,6	0,6	0,9	2,0	0,4	6,5	5,8	7,7	11,2	3,4
82	2,8	0,2	0,5	1,3	0,7	4,1	6,9	6,6	8,7	2,5
83	2,0	0,2	0,6	0,9	0,7	3,3	3,2	5,1	8,3	2,7
84	2,1	0,4	0,9	1,3	0,8	4,5	4,6	6,1	9,8	2,6
85	3,5	0,4	0,8	1,1	0,7	4,6	4,2	5,6	9,1	1,9
86	2,4	0,9	1,1	1,6	0,7	4,7	4,9	5,9	8,9	2,3
90	0,9	0,4	0,7	0,8	0,3	4,4	3,6	5,6	8,2	2,6
91	0,6	0,1	0,5	0,6	0,2	2,4	1,9	3,5	4,0	1,7
92	0,9	0,1	0,9	0,6	0,5	4,0	3,3	5,6	7,7	2,2
93	0,7	0,2	0,8	0,7	0,1	2,6	2,6	2,9	5,1	1,6
94	0,7	0,4	0,8	0,5	0,4	3,2	3,0	4,2	5,3	2,4
95	0,8	0,6	1,0	0,8	0,6	3,7	3,6	5,2	7,7	2,4
96	0,8	0,4	0,6	0,9	0,4	4,1	3,0	5,4	6,0	2,1
97	0,9	0,4	0,9	0,8	0,9	2,3	1,7	5,0	4,2	1,9
Nbg.	2,2	0,6	1,0	1,2	0,5	5,1	4,8	6,8	9,5	3,2

1) amtliche Endergebnisse bei Umrechnung der Brief- auf die Urnenwahlresultate

2) Die Statistischen Bezirke 17 und 18 (zu 17), 34 und 36 (zu 36), 38 und 39 (zu 38), 40 und 41 (zu 40), 42 und 43 (zu 43) und 75 und 87 (zu 75) werden im Rahmen der Wahlstatistik mit Nachbarbezirken zusammengefasst.

