


Vor der Landtags- und Bezirkswahl 2018

Teil 1: Strukturdaten und Wahlergebnisse



Vor der Landtags- und Bezirkswahl 2018

Teil 1: Strukturdaten und Wahlergebnisse

Impressum

Herausgeber:

Stadt Nürnberg
Amt für Stadtforschung und Statistik
für Nürnberg und Fürth
Unschlittplatz 7a
90403 Nürnberg
Telefon 0911 231-2843
Fax 0911 231-7460
E-Mail statistikinfo@stadt.nuernberg.de
Internet www.statistik.nuernberg.de

Titelgestaltung: Stadtgrafik Nürnberg, Laura Keilwerth

Druck:

Erscheinungsdatum: Juli 2018

Nachdruck mit Quellenangabe gestattet.

Inhalt

1. Strukturdaten nach Statistischen Bezirken und Stimmbezirken	3
2. Landtagswahl	23
2.1 Stimmberechtigte und Wahlbeteiligung	23
2.2 Ergebnisse der Landtagswahl 2013 nach Statistischen Bezirken, Stimmbezirken und Stimmkreisen	29
3. Karten	95
3.1 Karten zu den Strukturdaten 2018	95
3.2 Karten zu den Landtagswahlen 2013 und 2008	107
4. Ausgewählte Wahlergebnisse nach Statistischen Bezirken	123

1. Strukturdaten nach Statistischen Bezirken und Stimmbezirken

Verwendete Abkürzungen

BTW	Bundestagswahl	LTW	Landtagswahl	Schw	Schwaig
BW	Briefwahl	Nbg	Nürnberg	STW	Stadtratswahl
EUW	Europawahl	Rü	Rückersdorf	UW	Urnenwahl
Feu	Feucht	SC	Schwabach	WS	Wahlschein

1. Strukturdaten nach Statistischen Bezirken und Stimmbezirken

Strukturdaten nach Statistischen Bezirken und Stimmbezirken ²⁾	Deutsche 2017										nicht deutsche EU-Bürger insg.
	Bevölkerung mit Hauptwohnung 2017	insg.	mit Migrationshintergrund	Veränderung Deutsche ggü. 2013	Frauen	18 Jahre und älter	Veränderung der ab 18-Jährigen ggü. 2013	65 Jahre und älter	Kurze Wohnbindung < 3 Jahre ³⁾	Lange Wohnbindung > 10 Jahre ³⁾	
01 Altstadt, St. Lorenz	5 281	3 403	768	-5,0	48,2	92,2	-5,8	17,2	42,2	24,6	2 646
0150 Karl-Grillenberger-Str., Josephsplatz	1 715	1 240	228	-3,1	51,4	93,3	-3,3	15,8	39,4	24,0	703
0151 Kornmarkt, Lorenzer Str.	1 683	1 098	290	-5,7	48,8	90,1	-7,6	21,8	42,6	25,2	875
0152 Kaiserstr., Jakobsplatz	1 883	1 065	250	-6,4	43,9	93,2	-6,8	14,2	45,0	24,7	1 068
02 Marienvorstadt	1 355	1 048	227	0,8	53,6	89,5	-0,1	16,5	39,0	29,2	534
0250 Marienstr., Bahnhofstr.	1 355	1 048	227	0,8	53,6	89,5	-0,1	16,5	39,0	29,2	534
03 Tafelhof	1 405	704	295	1,9	44,7	84,4	5,3	11,8	40,3	29,0	996
0350 Dietzstr., Bahnhofplatz	1 405	704	295	1,9	44,7	84,4	5,3	11,8	40,3	29,0	996
04 Gostenhof	9 544	5 046	1 615	-2,2	45,5	81,0	-3,6	9,6	34,8	27,3	6 113
0450 Eberhardshofstr., Untere Kanalstr.	2 170	1 122	293	0,9	46,1	83,8	0,8	9,8	37,3	29,4	1 341
0451 Obere Kanalstr., Imhoffstr.	1 828	906	270	-3,7	48,0	81,0	-7,3	9,7	33,3	25,9	1 192
0452 Knauerstr., Hessestr.	1 711	1 023	331	-1,4	48,4	78,8	-2,7	6,2	38,1	23,8	1 019
0455 Gostenhofer Hauptstraße, Zufuhrstr.	3 835	1 995	721	-3,5	42,5	80,6	-4,8	11,1	32,5	28,6	2 561
05 Himpfelshof	6 041	4 509	1 026	-3,4	52,6	85,7	-4,3	19,1	25,8	36,7	2 558
0550 Bärenschanzstr., Roonstr.	1 410	913	259	-4,9	50,5	81,4	-6,9	13,1	26,1	32,0	756
0551 Obere Turnstr., Rosenaustr., Am Plärrer	1 262	838	231	-7,8	47,4	88,1	-6,9	21,2	25,7	40,2	655
0552 Blumenthalstr., Himpfelshofstr.	1 166	918	190	0,7	53,6	85,7	-2,6	14,3	26,0	37,5	438
0553 Deutschherrnstr., Praterstr.	1 221	976	211	-2,3	58,4	86,8	-2,6	32,4	27,6	37,3	456
0554 Roonstr., Deutschherrnstr.	982	864	135	-2,8	52,3	86,5	-2,5	13,5	23,4	36,6	253
06 Altstadt, St. Sebald	9 182	7 132	1 440	-2,7	52,0	92,0	-2,8	17,7	35,6	30,5	3 490
0650 Maxtormauer, Egidienplatz	1 374	1 077	224	-3,6	51,2	92,2	-4,3	17,3	37,2	30,7	521
0651 Rosental, Laufertormauer	1 829	1 443	308	4,3	51,4	89,0	4,5	14,3	33,9	22,2	694
0652 Judengasse, Neue Gasse	1 568	1 222	273	-1,1	53,2	92,3	-2,3	19,6	34,9	33,6	619
0653 Neutormauer, Sebalder Platz	1 458	1 129	199	-5,1	52,0	93,6	-4,0	15,4	34,5	35,5	528
0654 Burg, Paniersplatz	1 595	1 230	229	-4,8	51,5	91,6	-4,4	15,9	37,6	31,3	594
0655 Hallertor, Hauptmarkt	1 358	1 031	207	-6,9	53,2	94,3	-7,1	25,3	36,1	32,1	534
07 St. Johannis	8 237	6 589	1 282	-1,4	52,9	88,2	-1,7	22,1	30,8	34,6	2 930
0750 Johannistr., Großweidenmühlstr.	1 070	889	133	-7,4	53,4	93,4	-6,3	33,0	33,7	31,3	314
0751 Burgschmietstr., Hallerwiese	1 468	1 105	272	-0,4	55,0	88,2	-0,4	23,5	29,6	37,9	635
0752 Jagdstr., Frommannstr.	1 429	1 212	218	-3,3	51,1	85,9	-2,7	16,3	28,2	38,9	435
0753 Palmplatz, Lange Zeile	1 269	1 121	178	3,5	56,2	88,6	1,1	35,1	30,5	33,6	326
0754 Frauenholzstr., Hallerstr.	1 436	1 066	219	-4,0	51,7	86,9	-4,8	15,7	29,3	37,6	589
0755 Kirchenweg, Sandartstr.	1 565	1 196	262	2,2	50,5	87,5	2,6	12,2	33,9	27,9	631
08 Pirkheimerstraße	8 047	6 145	1 479	-0,2	51,6	87,1	-0,3	16,8	30,7	35,7	3 381
0850 Archivstr., Vestnertorgaben	969	747	269	-4,4	51,1	83,1	-2,1	19,0	23,3	40,0	491
0851 Krelingstr., Friedrichstr.	1 157	974	200	-2,0	49,9	86,3	-1,6	17,0	26,2	39,2	383
0852 Schwanhäußerstr., Tuchergartenstr.	1 680	1 290	323	-0,7	53,7	88,2	-1,6	17,5	33,9	34,9	713
0853 Lindenaststr., Schonhoverstr.	1 426	1 094	203	6,3	52,0	88,0	4,3	14,8	33,2	33,8	535
0854 Wurzelbauerstr., Veillodterstr.	1 897	1 247	359	-1,3	51,8	85,8	-1,5	13,7	33,1	30,3	1 009
0855 Vestnertorgaben, Pilotystr.	918	793	125	0,3	49,6	90,7	0,4	20,7	30,8	39,6	250
09 Wöhrd	10 001	7 698	1 875	-0,4	51,8	89,4	-1,3	19,1	35,6	33,1	4 178
0950 Berliner Platz, Rennweg	1 490	1 196	252	-3,5	56,6	90,0	-3,2	31,8	32,7	30,3	546
0951 Martin-Richter-Str., Stresemannplatz	1 551	1 115	299	0,8	48,1	89,8	-1,1	14,3	33,1	29,6	735
0952 Feldgasse, Krellerstr.	1 445	1 118	299	5,2	48,7	87,2	3,5	11,6	40,3	30,2	626
0953 Rathenauplatz, Merckelgasse	1 598	1 153	311	4,9	51,2	87,1	5,4	14,7	40,2	33,4	756
0954 Flötnerstr., Wächterstr.	1 321	997	275	-5,9	54,1	90,5	-6,2	22,8	31,2	40,0	599
0955 Obere Zwingerstr., Wöhrder Hauptstr.	1 337	1 081	215	-3,2	53,8	91,0	-4,2	19,7	33,6	37,6	471
0956 Keßlerplatz, Prinzregentenufer	1 259	1 038	224	-0,9	50,1	90,5	-2,6	18,5	37,8	31,5	445
10 Ludwigsfeld	11 262	7 971	2 628	0,6	50,9	83,6	0,6	18,2	30,5	35,2	5 919
1050 SchultheiBallee, Dutzendteichstr.	1 361	1 140	291	0,0	51,4	90,7	-0,3	26,4	24,5	44,7	512
1051 Scharrerstr., Weddigenstr.	1 090	826	242	-2,8	50,1	87,2	-4,4	22,6	24,9	38,7	506
1054 Peterstr., Schloßstr.	1 868	1 200	370	0,8	50,0	84,8	3,9	19,9	34,6	34,3	1 038
1055 Neubleiche, Schanzenstr.	2 039	1 474	439	11,3	51,6	82,0	13,5	11,3	44,0	25,1	1 004
1056 Vordere Cramergasse, Gottfriedstr.	2 242	1 296	463	-2,8	47,5	81,1	-4,9	8,6	34,5	26,4	1 409
1057 Neumarkter Str., Bestelmeyerstr.	2 662	2 035	823	-2,4	53,3	80,1	-3,1	21,7	21,3	41,7	1 450

noch: Strukturdaten nach Statistischen Bezirken und Stimmbezirken

Menschen mit Migrationshintergrund 2017 ¹⁾								und zwar					Arbeitslosenanteil ⁵⁾	Erwerbsfähige Leistungsberechtigte ⁶⁾	Personen in Bedarfsgemeinschaften	Bedarfgemeinschaften mit Kindern ⁷⁾
insg.	mit Bezugsland ...			18 Jahre und älter	Veränderung der ab 18-Jährigen ggü. 2013	65 Jahre und älter	Kurze Wohnbindung < 3 Jahre ³⁾	Haushalte insgesamt	1-Personenhaushalte mit Personen im Alter von bis unter Jahre		Alleinerziehende ⁴⁾	Haushalte mit Kindern				
	Rumänien	Russland, Ukraine, Kasachstan	Türkei						18-35	65 und mehr						
Zahl	%	%	%	%	%	%	%	Zahl	%	%	%	%	%	Zahl	%	
2 646	9,6	5,3	6,7	88,2	14,6	9,5	60,4	3 633	35,2	8,5	26,2	7,2	5,6	9,1	469	19,2
703	13,2	6,4	4,4	89,5	20,5	8,4	60,5	1 181	29,1	7,4	26,4	7,4	4,8	6,8	113	13,8
875	7,9	6,1	5,1	84,5	16,9	9,4	60,5	1 077	39,1	8,3	20,5	8,2	4,4	8,2	140	19,3
1 068	8,7	3,8	9,6	90,5	9,4	10,3	60,3	1 375	37,5	9,5	31,8	6,2	7,2	12,1	216	24,7
534	10,1	13,1	11,8	86,7	30,4	11,4	55,1	948	32,6	10,2	24,4	9,5	5,4	9,4	124	17,8
534	10,1	13,1	11,8	86,7	30,4	11,4	55,1	948	32,6	10,2	24,4	9,5	5,4	9,4	124	17,8
996	9,6	5,6	10,7	76,8	39,1	6,5	57,7	720	26,9	6,4	16,7	14,2	8,8	18,7	284	44,1
996	9,6	5,6	10,7	76,8	39,1	6,5	57,7	720	26,9	6,4	16,7	14,2	8,8	18,7	284	44,1
6 113	8,5	5,4	15,2	79,0	14,4	9,1	45,9	5 306	24,1	6,7	26,9	16,7	8,1	17,4	1 849	32,3
1 341	9,9	3,8	11,0	78,4	9,7	8,1	46,7	1 239	23,6	5,8	26,3	16,9	7,5	17,1	432	35,9
1 192	13,8	5,5	9,7	79,6	19,5	9,8	51,4	1 056	25,4	7,1	26,9	16,2	9,1	19,1	386	35,7
1 019	7,4	4,9	20,8	76,6	15,9	7,9	40,2	945	25,9	5,5	23,4	18,1	6,7	14,3	283	24,0
2 561	5,7	6,3	17,6	80,0	14,0	9,8	45,2	2 066	22,9	7,7	29,1	16,3	8,5	18,3	748	32,6
2 558	10,4	7,1	11,9	80,5	9,9	14,5	38,5	3 564	17,2	13,0	18,1	14,2	4,5	7,7	471	12,8
756	8,1	6,3	16,8	76,2	9,3	9,8	36,2	790	21,0	9,2	18,4	18,6	5,1	11,6	178	17,7
655	16,3	8,2	10,5	86,7	4,6	16,6	37,9	794	19,3	12,7	25,9	10,2	7,4	9,1	119	14,8
438	6,2	8,4	10,5	80,1	22,7	10,0	43,2	673	14,7	10,1	17,0	14,9	3,8	6,6	75	10,0
456	7,7	5,3	7,9	78,9	15,8	22,6	41,2	734	13,1	23,8	16,8	13,8	3,5	7,8	84	15,8
253	14,6	7,1	10,7	80,6	-1,4	16,2	34,0	573	17,5	8,0	12,8	13,6	1,9	1,5	15	1,3
3 490	10,0	9,7	5,0	87,2	11,5	11,0	48,3	6 687	32,6	11,2	24,5	7,8	3,6	5,1	457	9,8
521	6,1	10,6	5,6	89,6	2,4	10,7	48,6	1 108	36,7	9,0	26,5	6,1	3,5	5,2	66	7,4
694	6,3	13,1	6,1	83,4	8,8	9,7	42,5	1 221	30,4	8,0	25,9	11,4	3,7	4,9	89	7,9
619	11,0	12,9	5,0	85,6	9,7	13,2	45,4	1 113	27,0	13,8	26,1	8,3	3,7	7,5	110	13,0
528	18,9	8,9	3,0	90,5	11,2	10,8	49,2	1 086	33,1	9,9	20,5	6,7	3,3	3,1	40	2,7
594	9,9	6,6	5,4	88,2	18,6	10,3	48,1	1 144	35,8	9,6	26,6	8,2	3,4	6,0	102	13,8
534	8,4	5,1	4,5	87,1	20,2	11,4	58,4	1 015	32,6	17,8	17,0	5,2	4,0	3,9	50	15,1
2 930	8,6	9,4	10,5	81,9	19,0	14,2	45,6	5 013	21,1	13,0	22,4	12,7	4,1	6,2	480	11,2
314	7,6	4,8	11,5	87,9	5,7	23,2	50,6	616	18,8	12,2	14,0	8,1	4,2	6,8	59	14,0
635	8,3	16,2	6,5	81,7	20,4	16,2	47,2	903	20,6	15,9	33,0	12,7	4,6	8,7	118	15,7
435	7,4	6,4	7,8	81,6	9,9	13,6	41,4	837	20,8	10,2	16,3	15,4	2,4	2,7	39	4,7
326	8,9	8,3	12,0	79,1	18,3	19,3	42,3	776	12,1	24,4	24,0	12,9	3,1	4,2	46	8,0
589	11,2	4,2	14,4	78,8	37,7	8,5	48,0	913	26,6	8,2	21,7	12,6	4,4	7,5	118	16,5
631	7,8	12,4	11,4	83,5	18,2	10,8	43,9	968	25,3	8,8	21,4	13,0	5,2	6,8	100	10,3
3 381	8,9	10,9	10,3	82,3	14,6	11,7	41,7	5 003	25,1	10,9	23,9	12,8	4,3	7,1	548	10,6
491	6,9	17,3	14,1	78,2	13,3	13,2	29,7	557	22,3	11,7	21,1	17,1	5,2	11,6	101	13,7
383	7,3	10,2	5,7	81,7	12,2	13,6	38,1	691	23,0	10,4	19,8	13,2	3,4	3,9	43	6,6
713	6,6	7,3	15,0	82,2	8,7	11,9	40,3	1 097	28,4	11,0	31,5	11,6	4,4	6,8	121	15,0
535	10,5	12,0	5,2	84,7	27,6	9,5	51,0	889	24,5	10,3	22,9	12,3	2,0	3,5	46	4,6
1 009	11,3	10,5	10,6	81,3	12,3	10,7	43,6	1 160	26,5	10,7	23,9	14,1	6,3	11,1	203	15,3
250	9,2	9,6	6,0	90,8	21,4	14,0	47,2	609	22,7	12,0	20,4	8,9	4,2	5,1	34	0,0
4 178	8,9	14,8	11,3	82,2	13,9	13,9	43,4	6 433	29,8	11,3	24,3	10,2	4,4	7,8	755	14,7
546	8,1	15,2	15,8	84,2	10,6	17,9	41,2	836	25,4	12,9	30,0	12,0	2,7	6,2	79	13,0
735	8,4	18,5	9,7	80,0	17,4	12,9	46,9	1 018	29,5	11,6	26,9	10,2	4,3	10,0	173	26,0
626	5,8	13,6	9,6	80,8	7,0	11,8	39,0	949	32,8	7,9	20,0	10,5	4,3	8,5	116	13,0
756	6,1	10,3	14,6	80,2	15,4	11,0	46,7	929	29,8	9,6	26,7	12,9	4,2	7,9	128	15,8
599	15,5	18,2	9,2	85,1	17,8	18,2	39,9	885	26,3	15,0	28,0	9,3	6,7	9,9	119	14,6
471	9,1	14,2	11,0	83,9	17,2	14,6	43,7	917	31,1	12,0	21,3	8,7	4,4	6,2	71	7,5
445	10,6	13,9	9,0	83,1	12,1	11,7	45,4	899	32,9	10,8	13,9	8,0	4,2	5,6	69	9,7
5 919	7,6	10,7	15,6	77,9	19,3	10,4	41,9	6 390	20,5	12,1	35,7	15,7	6,0	13,8	1 670	29,2
512	8,4	12,3	12,9	85,5	13,8	15,0	40,0	846	19,6	13,9	13,3	8,9	2,9	3,3	39	6,7
506	5,1	9,9	14,6	80,2	22,7	10,9	45,1	614	12,9	17,9	30,9	15,8	7,7	20,3	199	29,9
1 038	7,0	10,7	12,3	79,0	22,6	10,7	49,8	1 066	19,6	13,2	48,7	14,6	6,3	14,7	309	41,0
1 004	5,5	11,6	16,2	76,0	20,2	8,9	36,4	1 163	27,8	7,2	25,8	16,3	5,2	9,8	252	23,7
1 409	5,7	9,8	12,5	76,9	28,0	7,2	53,1	1 207	28,2	6,0	30,1	14,3	8,7	21,2	539	46,2
1 450	11,9	10,6	22,0	75,7	10,1	12,7	29,0	1 494	13,1	16,4	45,2	20,9	5,0	12,3	332	22,4

Strukturdaten nach Statistischen Bezirken und Stimmbezirken

Strukturdaten nach Statistischen Bezirken und Stimmbezirken ²⁾	Deutsche 2017										nicht deutsche EU-Bürger insg.
	Bevölkerung mit Hauptwohnung 2017	insg.	mit Migrationshintergrund	Veränderung Deutsche ggü. 2013	Frauen	18 Jahre und älter	Veränderung der ab 18-Jährigen ggü. 2013	65 Jahre und älter	Kurze Wohnbindung < 3 Jahre ³⁾	Lange Wohnbindung > 10 Jahre ³⁾	
11 Glockenhof	17 980	12 284	3 796	-1,8	51,0	85,0	-1,5	16,5	33,6	33,6	2 364
1150 Heideloffplatz, Scheurlstr.	3 009	1 801	736	10,6	48,4	79,5	15,8	7,9	40,6	26,1	492
1153 Harsdörfferstr., Herbartstr.	1 472	1 051	389	-1,8	51,7	86,4	-1,6	22,9	24,1	43,4	173
1154 Anton-Müller-Platz, Hintere Bleiweißst	1 602	1 021	322	-11,8	48,4	88,0	-10,6	10,2	44,6	24,8	224
1155 Sybelstr., Hallerhüttenstr.	1 148	923	245	-0,4	60,6	90,0	-0,2	41,8	28,7	41,6	89
1156 Hainstr., Erdastr.	1 418	1 065	268	-3,3	52,4	82,6	-3,7	11,2	29,4	31,9	150
1157 Wilhelminenstr., Forsthoftstr.	1 652	1 139	313	-3,0	50,6	86,3	-2,6	13,9	30,7	32,7	232
1158 Siglindenstr., Nibelungenstr.	1 287	947	212	-5,3	51,6	82,5	-5,7	12,5	35,6	30,1	157
1159 Wilhelm-Spaeth-Str., Lichtenhofstr.	1 291	985	237	-4,0	50,6	87,6	-3,9	19,5	28,3	42,5	131
1160 Forsthoftstr., Wilhelm-Spaeth-Str.	1 475	1 078	335	-3,8	51,7	86,1	-4,3	15,4	28,1	42,5	148
1161 Schweiggerstr., Regensburger Str.	3 626	2 274	739	-1,5	49,5	85,0	-2,1	17,5	36,9	30,3	568
12 Guntherstraße	3 681	3 078	664	-2,2	51,6	85,5	-2,4	21,0	26,2	41,7	309
1250 Brunhildstr., Tristanstr.	1 519	1 164	280	-3,9	50,9	83,8	-3,3	20,9	28,4	37,0	164
1251 Lohengrinstr., Markomannenstr.	1 129	1 025	199	-0,4	51,7	87,0	-0,3	26,5	22,2	47,0	61
1252 Wodanstr., Guntherstr.	1 033	889	185	-1,9	52,4	86,2	-3,6	14,6	27,7	41,6	84
13 Galgenhof	20 028	12 200	4 197	-2,7	49,6	83,1	-3,2	15,2	33,0	31,0	3 384
1350 Tafelfeldstr., Siebenkeesstr.	2 476	1 479	541	-0,5	49,0	84,5	-0,5	21,2	33,9	27,5	477
1351 Körnerstr., Maffeiplatz	1 742	1 211	423	-0,7	49,5	83,0	-2,1	19,2	25,1	36,3	244
1352 Bönerstr., Ammanstr.	1 697	1 138	325	-4,9	52,2	84,7	-5,8	14,4	30,9	33,9	242
1353 Celtistr., Aufseßplatz	2 075	1 262	416	-1,9	46,2	85,0	-2,0	13,9	37,7	26,7	328
1354 Anne-Frank-Str., Annastr.	1 847	1 212	412	-4,9	51,2	84,7	-5,4	21,6	27,3	39,1	267
1355 Kopernikusstr., Hartmutstr.	1 994	1 405	497	-0,7	50,2	80,1	-0,3	12,1	30,5	30,9	247
1356 Wölckernstr., Bulmannstr.	2 188	1 211	491	-4,5	48,6	80,3	-4,1	10,9	36,0	28,4	395
1357 Humboldtplatz, Paulstr.,	1 908	1 187	350	-4,2	51,6	81,6	-6,7	12,3	35,4	30,2	383
1358 Galgenhofstr., Breitscheidstr.	2 133	1 000	359	-8,2	50,8	83,4	-7,7	12,1	33,7	30,1	396
1359 Hinterm Bahnhof, Wendlerstr.	1 968	1 095	383	3,4	47,1	84,4	2,0	13,0	40,5	27,3	405
14 Hummelstein	10 925	7 709	2 427	-3,2	54,1	84,3	-4,4	24,1	27,8	37,8	1 411
1450 Schuckertplatz, Budapester Platz	1 362	929	250	-2,2	53,2	86,0	-4,7	18,2	29,6	38,5	239
1451 Ajtoschstr., Lutherplatz	1 406	986	391	5,2	52,9	84,7	1,5	23,2	32,6	37,7	186
1452 Gudrunstr., Kleestr.	1 580	1 173	348	-3,1	52,3	85,4	-3,6	21,3	26,3	37,5	169
1453 Jean-Paul-Platz, Sperberstr.	1 414	1 088	343	0,0	55,1	77,5	-2,5	19,3	24,7	36,7	86
1454 Budapester Str., Normannenstr.	1 053	811	231	-2,6	54,1	86,8	-1,7	27,7	24,2	43,6	113
1455 Morsestr., Burgundenstr.	1 276	853	309	-15,3	53,2	82,1	-14,9	19,2	27,7	40,1	207
1456 Huldstr., Neulichtenhofstr.	1 255	905	250	0,6	56,5	88,4	-0,7	35,0	27,3	32,8	150
1457 Burgundenstr., Frankenstr.	1 579	964	305	-6,8	55,8	84,6	-8,2	30,8	30,4	36,7	261
15 Gugelstraße	8 015	4 648	1 695	-5,1	49,7	82,8	-4,8	13,9	31,7	31,9	1 730
1550 Seuffertstr., Gugelstr.	1 770	1 028	397	-7,4	51,5	81,1	-7,5	13,4	28,9	34,0	382
1553 Schwabenstr., Sperlingstr.	1 886	1 036	416	1,3	50,5	82,5	1,5	14,3	37,0	31,4	452
1554 Wattstr., Voltastr.	1 629	941	359	-4,6	46,8	81,3	-4,0	12,5	29,9	29,0	350
1555 Schuckertstr., Gaußstr.	2 730	1 643	523	-7,6	49,8	84,8	-7,3	14,7	31,2	32,4	546
16 Steinbühl	13 397	7 725	3 195	-4,4	49,8	80,6	-6,1	16,9	31,6	34,1	2 627
1650 Tunnelstr., Siemensplatz	2 092	1 210	395	1,2	49,9	83,8	-0,6	18,1	35,2	32,5	416
1651 Obere Mentergasse, Melanchthonplatz	2 034	1 206	481	-0,3	50,5	81,0	-3,6	17,1	34,0	36,1	433
1652 An den Rampen, Gebhard-Ott-Str.	2 401	1 205	538	-7,9	46,1	79,5	-11,2	13,8	31,1	28,5	507
1654 Helingstr., Munkerstr.	1 597	953	361	-3,5	50,8	83,8	-4,4	20,6	31,8	38,8	314
1656 Herschelstr., Schleidenstr.	1 694	1 039	468	-6,7	50,8	80,0	-7,7	18,5	29,2	36,4	308
1657 Volkmannstr., Leibnizstr.	3 579	2 112	952	-6,7	50,4	78,1	-7,7	15,5	29,5	33,9	649
17 Gibitzenhof	5 859	3 594	1 828	-2,7	50,9	76,4	-5,8	21,0	25,1	40,8	791
1750 Industriestr., Maybachstr.	2 219	1 345	823	-4,6	49,1	70,7	-4,4	12,4	21,0	44,5	233
1751 Pfälzerstr., Alemannenstr.	1 928	1 091	517	1,4	53,3	78,7	-5,0	26,0	32,6	32,5	303
1752 Freiburger Str., Meisenstr.	1 712	1 158	488	-4,1	50,7	80,8	-8,0	26,1	22,9	44,2	255
19 Schweinau	4 893	2 973	1 681	-6,5	51,1	82,2	-5,8	22,2	22,4	45,7	1 002
1952 Elisenstr., Kreuzsteinstr.	1 739	1 124	569	-0,5	49,9	84,2	-0,7	21,4	24,8	43,3	345
1953 Nopitschstr., Hans-Schmidt-Str.	3 154	1 849	1 112	-9,7	51,8	81,0	-8,7	22,7	20,9	47,2	657

noch: Strukturdaten nach Statistischen Bezirken und Stimmbezirken

Menschen mit Migrationshintergrund 2017 ¹⁾								und zwar					Arbeitslosenanteil ⁵⁾	Erwerbsfähige Leistungsberechtigte ⁶⁾	Personen in Bedarfsgemeinschaften	Bedarfsgemeinschaften mit Kindern ⁷⁾
insg.	mit Bezugsland ...			18 Jahre und älter	Veränderung der ab 18-Jährigen ggü. 2013	65 Jahre und älter	Kurze Wohnbindung < 3 Jahre ³⁾	Haushalte insgesamt	1-Personen-haushalte mit Personen im Alter von bis unter Jahre		Alleinerziehende ⁴⁾	Haushalte mit Kindern				
	Rumänien	Russland, Ukraine, Kasachstan	Türkei						18-35	65 und mehr						
Zahl	%	%	%	%	%	%	%	Zahl	%	%	%	%	%	Zahl	%	
9 492	8,9	9,1	16,5	79,3	17,6	10,3	42,8	10 405	25,0	9,6	26,3	14,8	5,8	11,7	2 249	23,9
1 944	9,2	9,3	16,6	77,9	42,4	6,6	48,8	1 627	27,2	5,8	22,1	17,8	7,3	14,5	489	25,2
810	12,3	12,2	16,9	79,6	14,2	14,9	31,9	905	18,6	16,0	26,5	12,5	5,6	10,4	148	19,5
903	7,0	12,3	10,7	85,3	9,1	7,6	50,7	1 099	37,1	6,2	32,5	10,6	5,2	11,2	219	31,6
470	11,1	10,4	14,9	81,9	12,6	21,9	33,8	629	16,4	22,9	29,7	11,8	3,6	6,3	62	13,5
621	11,4	8,2	9,8	75,7	41,6	6,0	44,8	774	22,5	7,8	28,6	19,0	5,6	11,1	172	20,4
826	5,8	6,3	20,6	79,3	7,4	12,1	38,7	974	20,4	9,0	23,0	14,3	5,0	9,4	166	21,6
552	8,5	7,4	21,9	77,4	0,7	10,9	37,7	770	28,8	8,8	25,2	16,5	6,0	10,9	145	19,7
543	12,3	8,5	19,5	78,6	5,4	15,1	36,8	746	19,0	12,2	21,5	14,3	5,2	9,0	119	16,8
732	7,8	11,1	16,9	80,3	8,3	11,1	38,0	881	21,9	10,6	34,2	13,3	5,2	10,1	165	25,6
2 091	7,7	7,4	17,0	78,5	16,8	9,5	45,5	2 000	27,4	7,4	26,4	15,4	6,4	14,4	564	30,0
1 267	10,7	10,1	13,0	77,1	14,8	12,9	40,3	2 126	16,9	12,8	23,5	14,8	3,3	5,4	223	12,1
635	10,2	7,4	15,7	74,2	14,9	10,1	43,0	888	20,5	12,4	28,9	15,2	4,2	8,6	146	18,5
303	16,2	10,2	9,9	81,5	30,0	20,1	37,3	628	8,1	17,2	17,2	14,8	1,8	1,7	18	3,2
329	6,4	15,2	10,6	78,7	3,2	11,6	38,0	610	20,8	9,0	21,8	14,3	3,4	4,7	59	11,5
12 025	7,5	8,0	16,6	77,6	18,5	9,2	43,5	11 282	23,6	10,0	27,0	16,0	6,9	14,7	3 105	27,9
1 538	8,1	10,3	16,2	78,8	21,3	11,8	42,1	1 432	22,6	12,2	30,0	15,6	6,8	13,7	325	21,5
954	6,8	4,3	16,1	75,6	8,3	12,9	34,6	974	16,6	12,6	22,5	17,4	6,8	14,4	240	23,1
884	7,2	6,1	16,6	79,3	10,2	10,2	39,7	999	24,2	10,6	22,8	14,9	5,2	10,4	194	24,8
1 229	7,3	9,6	11,0	81,8	25,9	9,0	48,3	1 145	27,3	10,1	22,4	12,8	6,1	15,2	330	31,3
1 047	7,1	10,4	24,6	78,9	14,1	9,6	37,9	1 081	22,1	13,2	23,0	14,1	5,9	12,2	222	24,3
1 086	5,7	10,8	18,4	72,7	19,4	7,0	38,1	1 102	21,1	7,5	32,3	19,7	5,7	11,5	260	20,3
1 468	5,7	9,3	19,2	76,0	7,2	8,7	41,3	1 192	24,4	8,4	25,6	19,0	8,0	15,5	384	29,1
1 071	11,3	5,8	18,4	76,4	10,5	7,4	41,1	1 100	23,5	7,4	33,5	17,4	7,0	14,5	325	33,0
1 492	7,2	6,6	14,3	74,6	36,4	7,2	55,0	1 064	27,9	8,7	27,5	15,7	7,9	20,6	467	43,1
1 256	8,4	5,1	12,5	81,7	30,0	8,9	50,2	1 193	25,5	8,8	25,9	13,9	8,8	17,5	358	31,3
5 643	7,2	10,1	19,6	77,8	10,1	13,9	38,7	5 971	15,3	15,5	25,3	16,4	6,0	10,5	1 185	21,1
683	7,9	7,5	13,3	79,6	7,1	13,9	37,0	816	21,1	10,9	35,7	15,8	5,6	10,3	145	20,9
811	9,6	15,5	14,9	78,5	17,7	13,9	46,2	842	18,9	15,9	20,9	13,7	7,6	12,9	191	29,6
755	4,2	13,1	19,1	79,9	12,7	12,3	34,2	908	14,5	16,7	21,7	15,7	5,9	8,0	111	9,8
669	4,3	6,9	30,0	70,1	12,5	11,1	31,2	694	11,0	16,3	27,5	22,0	7,2	11,5	187	20,3
473	8,5	8,5	23,3	79,3	10,0	19,0	35,3	558	11,1	13,1	28,7	15,6	3,8	5,5	61	13,8
732	5,6	8,3	21,4	77,5	-8,0	13,0	37,3	715	15,5	15,0	25,6	16,9	6,6	13,0	174	26,4
600	9,3	11,2	15,3	80,7	16,1	16,3	41,7	672	11,5	19,8	17,0	14,0	3,4	6,6	81	14,9
920	8,3	8,6	20,8	77,3	16,0	13,5	43,6	766	15,9	16,1	23,6	18,3	7,2	14,2	235	30,7
5 062	10,2	8,1	16,7	78,7	15,4	10,8	43,2	4 644	22,8	9,9	29,7	16,8	7,4	15,9	1 364	30,9
1 139	13,3	9,5	16,6	79,1	18,7	9,7	45,3	966	23,0	9,7	29,8	18,4	7,3	15,5	296	28,1
1 266	12,6	9,5	15,6	77,3	19,8	9,2	46,9	1 044	20,3	9,3	22,9	18,4	8,2	16,5	331	26,6
1 047	6,4	6,7	15,4	77,8	12,6	12,5	38,4	959	25,0	7,4	33,9	17,2	6,6	15,2	262	30,3
1 610	8,5	7,1	18,4	80,1	12,0	11,9	41,8	1 675	23,0	11,7	32,0	14,7	7,4	16,1	475	36,8
8 867	10,8	8,6	16,9	77,5	13,4	10,8	41,6	7 472	21,3	10,6	29,9	17,7	8,3	17,1	2 377	29,5
1 277	8,7	7,1	13,8	78,7	15,3	10,8	44,4	1 158	25,6	9,8	26,5	15,6	7,1	15,3	334	27,6
1 309	8,4	7,6	15,1	76,6	13,5	10,1	46,3	1 135	21,1	10,0	28,0	18,6	10,1	19,7	388	28,0
1 734	11,2	7,3	16,6	77,6	15,8	9,9	44,2	1 321	21,7	8,1	28,3	17,9	8,5	17,9	481	32,1
1 005	8,2	7,5	20,6	79,9	16,7	12,5	39,6	910	21,0	12,6	25,6	14,2	6,4	13,1	217	29,5
1 123	16,7	9,8	15,6	75,5	19,3	11,8	41,4	938	17,8	12,9	28,7	19,0	9,6	20,1	314	25,8
2 419	11,2	10,8	18,7	77,1	7,0	10,6	36,5	2 010	20,3	10,9	35,6	19,4	7,9	16,7	643	31,3
4 093	10,8	12,0	23,1	76,9	14,2	12,7	36,0	2 816	12,9	12,7	33,9	22,9	6,7	17,2	968	23,6
1 697	8,8	14,3	29,6	75,7	3,1	11,0	27,6	1 014	11,1	10,0	36,0	27,9	7,9	18,8	444	25,4
1 354	13,1	8,6	18,4	78,9	38,7	13,0	48,9	864	16,4	11,6	35,7	21,4	6,1	17,0	292	21,6
1 042	11,2	12,7	18,8	76,2	7,3	15,1	32,9	938	11,4	16,7	28,4	18,8	5,7	14,9	232	22,7
3 601	19,2	19,5	15,5	81,3	7,8	15,6	32,7	2 532	13,3	11,4	31,0	18,6	7,1	16,1	766	25,7
1 184	20,3	18,4	16,8	80,7	10,5	14,5	32,4	941	15,7	10,4	34,9	18,3	5,7	13,8	243	25,6
2 417	18,7	20,1	14,9	81,5	6,5	16,1	32,8	1 591	11,9	11,9	28,8	18,8	8,0	17,5	523	25,8

Strukturdaten nach Statistischen Bezirken und Stimmbezirken

Strukturdaten nach Statistischen Bezirken und Stimmbezirken ²⁾	Bevölkerung mit Hauptwohnung 2017	Deutsche 2017									nicht deutsche EU-Bürger insg.
		insg.	mit Migrationshintergrund	Veränderung Deutsche ggü. 2013	Frauen	18 Jahre und älter	Veränderung der ab 18-Jährigen ggü. 2013	65 Jahre und älter	Kurze Wohnbindung < 3 Jahre ³⁾	Lange Wohnbindung > 10 Jahre ³⁾	
		Zahl	Zahl	%	%	%	%	%	%	%	
20 St. Leonhard	14 554	9 062	4 328	-3,5	51,6	77,8	-4,8	19,7	25,0	39,2	2 799
2050 Rothenburger Str., Schneppenhorststr.	1 423	1 046	396	-1,8	52,9	83,1	-5,5	24,1	26,0	44,9	208
2051 Konstanzenstr., Blücherstr.	1 447	1 161	486	1,5	52,1	81,9	-0,2	22,4	20,2	46,9	133
2052 Orffstr., Geisseestr.	1 575	992	419	-6,1	53,7	79,3	-9,3	20,8	24,9	42,0	309
2055 Otmärstr., Grünstr.	2 198	1 167	531	-0,2	49,8	76,5	-1,0	17,3	28,7	38,4	536
2056 Schwabacher Str., Hermannstr.	1 857	952	386	-7,5	50,0	82,6	-4,3	14,0	25,6	37,9	547
2057 Schlachthofstr., Webersgasse	3 065	1 681	1 038	-4,4	50,1	69,5	-5,4	12,3	25,7	27,9	618
2058 Gernotstr., Heinrichstr.	2 989	2 063	1 072	-4,8	52,4	77,4	-6,5	25,4	24,2	40,7	448
21 Sündersbühl	5 840	3 648	1 707	-4,2	49,8	81,9	-5,8	21,7	27,2	35,6	1 081
2150 Bernadottestr., Söderblomstr.	1 040	849	313	-14,3	52,5	87,5	-16,2	31,7	16,8	45,8	106
2151 Herzog-Bernhard-Str., Nansenstr.	1 340	1 044	422	-0,1	52,3	86,3	0,9	29,0	26,4	42,4	155
2154 Witschelstr., Rothenburger Str.	3 460	1 755	972	-1,0	46,9	76,5	-3,4	12,6	32,7	26,6	820
22 Bärenschanze	9 881	5 681	1 945	-1,3	49,5	79,7	-2,5	13,4	33,1	27,9	2 668
2250 Veit-Stoß-Platz, Austr.	1 813	1 150	304	-0,6	51,2	83,7	-1,7	9,1	31,8	30,2	403
2253 Denisstr., Glockendonstr.	1 775	953	285	8,4	48,3	81,1	7,8	8,2	33,1	27,1	555
2254 Mannertstr., Troststr.	2 557	1 703	481	0,4	48,9	79,8	-1,1	16,8	37,4	18,7	504
2255 Paumgartnerstr., Fürther Str.	3 736	1 875	875	-7,5	49,5	76,4	-8,8	15,6	30,0	35,3	1 206
23 Sandberg	10 989	8 183	2 050	-2,8	52,8	86,2	-3,1	17,8	29,1	37,0	1 429
2350 Poppenreuther Str., Fleischmannstr.	1 200	890	254	-4,4	53,1	87,6	-5,1	25,7	20,9	47,3	158
2351 Kirschgartenstr., Poppelstr.	1 469	1 045	324	-2,4	53,1	85,4	-2,5	17,0	28,2	31,6	225
2352 Franzstr., Wiesentalstr.	1 750	1 121	293	-1,3	52,7	87,3	-1,2	14,4	33,4	33,6	285
2353 Amalienstr., Sandbergstr.	1 278	971	196	-3,3	52,4	89,5	-3,4	16,3	31,4	34,1	204
2354 Äußere Großweidenmühlstr., Steinstr.	1 205	960	202	-2,6	52,4	89,5	-1,0	16,8	30,1	37,8	145
2355 Adelgundenstr., Julienstr.	1 279	948	205	-2,0	53,4	84,4	-4,3	17,0	32,3	35,2	150
2356 Gottliebstr., Krugstr.	1 370	1 042	275	-2,3	52,5	82,3	-1,8	16,8	26,9	40,9	158
2357 Christoph-Weiß-Str., Helenenstr.	1 438	1 206	301	-4,4	52,5	84,2	-5,1	19,1	28,9	36,7	104
24 Bielingplatz	5 140	4 180	905	-0,8	53,8	87,0	-1,9	21,2	27,9	38,5	408
2450 Vogelherdstr., Prof.-Ernst-Nathan-Str.	1 296	1 023	184	-0,5	54,0	86,9	-2,2	21,7	29,5	37,8	112
2451 Hallerstr., Rilkestr.	1 265	1 000	235	-2,1	52,3	88,2	-2,9	17,8	30,3	35,4	112
2452 Hufelandstr., Juvenellstr.	1 302	1 078	248	-0,9	53,7	85,5	-0,9	26,4	20,9	46,1	97
2453 Bielingplatz, Friedrich-Ebert-Platz	1 277	1 079	238	0,3	55,0	87,4	-1,6	18,6	31,3	34,5	87
25 Uhlandstraße	11 671	8 994	2 573	4,7	51,6	82,6	2,8	16,3	29,7	34,9	1 210
2550 Cranachstr., Gärtnerstr.	1 708	1 156	356	-1,9	49,7	86,9	-2,4	17,9	32,8	37,7	262
2551 Kleinreuther Weg, Schäufeleinstr.	1 794	1 285	620	7,4	50,7	75,4	8,3	14,4	27,3	36,7	170
2552 Harrichstr., Riemenschneiderstr.	1 788	1 258	543	-7,5	49,9	81,5	-5,9	12,9	26,2	40,1	217
2553 Innerer Kleinreuther Weg, Pilotstr.	1 515	1 174	225	0,2	50,2	83,6	-4,3	13,0	36,4	33,0	189
2554 Uhlandstr., Kaulbachstr.	1 469	1 257	192	0,6	53,3	86,3	2,2	16,1	24,7	41,3	129
2555 Innere Kobergerstr., Meuschelstr.	1 176	966	163	-2,0	53,4	85,5	-3,3	15,6	25,7	37,8	97
2556 Wilderstr., Kobergerplatz	2 221	1 898	474	30,7	53,4	81,3	20,6	21,1	33,2	24,0	146
26 Maxfeld	10 556	8 417	2 049	5,8	53,4	88,0	4,4	24,2	34,4	35,5	1 047
2650 Schlüsselfelderstr., Schmausengartenst	1 311	1 054	256	-2,7	54,3	88,0	-4,5	17,8	31,8	39,3	119
2651 Friedenstr., Goethestr.	2 285	1 850	436	52,6	53,8	88,4	49,7	20,6	50,2	21,1	212
2652 Parkstr., Am Stadtpark	1 465	1 151	210	-0,1	54,7	88,7	-1,0	25,8	34,0	29,9	170
2653 Am Stadtpark, Bayreuther Str.	1 255	1 044	268	1,4	54,4	88,2	-0,5	37,0	27,2	40,8	105
2654 Avenariusstr., Friedenstr.	1 744	1 265	390	-6,7	50,8	87,0	-8,8	17,1	36,2	38,5	213
2655 Neue Hegelstr., Kantstr.	1 246	1 001	188	-4,6	52,5	89,9	-2,8	20,4	25,2	42,1	122
2656 Schopenhauerstr., Attinghausenstr.	1 250	1 052	301	-1,8	53,4	86,1	-4,0	34,8	23,7	47,9	106

noch: Strukturdaten nach Statistischen Bezirken und Stimmbezirken

Menschen mit Migrationshintergrund 2017 ¹⁾								und zwar					Arbeitslosenanteil ⁵⁾	Erwerbsfähige Leistungsberechtigte ⁶⁾	Personen in Bedarfsgemeinschaften	Bedarfsgemeinschaften mit Kindern ⁷⁾
insg.	mit Bezugsland ...			18 Jahre und älter	Veränderung der ab 18-Jährigen ggü. 2013	65 Jahre und älter	Kurze Wohnbindung < 3 Jahre ³⁾	Haushalte insgesamt	1-Personen-haushalte mit Personen im Alter von bis unter Jahre		Alleinerziehende ⁴⁾	Haushalte mit Kindern				
	Rumänien	Russland, Ukraine, Kasachstan	Türkei						18-35	65 und mehr						
Zahl	%	%	%	%	%	%	%	Zahl	%	%	%	%	%	Zahl	%	
9 820	12,8	13,8	16,7	76,6	7,0	12,2	34,3	7 293	16,3	11,1	24,7	21,4	6,7	14,5	2 198	24,2
773	11,8	10,1	17,7	76,7	9,8	10,7	36,0	771	16,0	14,0	20,3	17,9	5,7	10,3	165	21,0
772	24,2	7,1	19,7	76,0	-11,1	12,2	26,9	690	10,4	12,6	16,2	22,3	2,2	5,5	81	10,4
1 002	13,8	10,4	21,8	78,6	6,1	12,2	33,4	855	18,5	12,5	26,6	18,5	5,1	11,3	194	20,9
1 562	10,2	12,9	17,0	75,0	14,6	11,7	36,0	1 063	15,6	8,4	29,2	24,8	8,2	19,5	456	32,2
1 291	11,9	7,6	13,6	79,7	6,5	10,1	38,4	962	20,9	8,5	30,9	18,2	9,0	19,4	380	31,4
2 422	8,8	18,4	16,5	76,6	8,7	13,1	35,1	1 495	18,4	8,1	22,1	23,9	7,8	15,7	495	22,1
1 998	15,6	18,7	14,8	75,0	7,8	13,4	31,9	1 457	13,2	15,0	25,6	21,5	6,6	14,2	427	25,9
3 899	16,0	15,9	12,0	77,7	17,8	11,4	46,0	3 000	16,0	13,4	29,6	19,4	8,1	17,9	1 040	25,8
504	21,8	27,8	7,5	79,4	5,0	18,3	38,3	600	9,5	22,7	32,7	16,8	6,9	12,2	105	17,8
718	18,9	18,9	13,6	81,6	20,6	18,1	42,2	728	11,4	20,1	27,0	16,8	5,0	8,5	103	12,3
2 677	14,0	12,9	12,4	76,3	19,9	8,3	48,4	1 672	20,3	7,2	29,6	21,4	9,4	22,6	832	32,7
6 145	9,2	7,7	11,3	77,5	2,8	12,1	37,9	5 027	20,6	8,0	26,3	20,0	7,3	15,8	1 635	26,7
967	7,4	7,5	13,4	80,8	-2,1	17,1	33,4	1 088	24,3	7,0	32,9	13,7	6,9	14,4	278	24,8
1 107	9,9	7,7	8,4	79,8	4,4	11,1	34,6	993	23,2	6,9	25,4	18,2	8,1	17,2	311	27,6
1 335	9,4	9,4	9,3	78,0	11,3	10,1	46,7	1 049	20,5	7,4	21,3	22,9	4,3	9,7	254	17,1
2 736	9,4	7,1	12,7	75,2	0,1	11,8	36,5	1 897	17,2	9,5	27,1	22,9	9,2	19,9	792	32,2
4 856	8,2	10,8	12,9	80,5	15,6	12,2	39,3	6 567	22,1	11,2	29,0	14,3	4,9	9,7	1 117	19,1
564	9,4	19,0	9,6	78,2	11,6	14,5	32,4	672	15,0	14,0	23,1	15,5	5,8	8,9	112	19,2
748	10,3	13,5	11,5	79,5	16,9	11,0	34,8	874	21,7	12,4	29,7	16,6	4,9	8,9	144	20,7
922	5,7	6,4	11,6	80,4	28,6	11,7	45,7	1 014	25,3	9,7	24,4	12,5	5,2	14,1	266	28,3
503	9,1	5,8	9,1	87,1	22,3	11,3	43,5	881	27,4	10,2	32,1	8,9	4,6	7,9	93	14,1
447	6,5	11,6	8,1	84,1	15,3	11,6	48,8	781	24,5	10,6	22,8	10,1	3,8	7,2	92	16,5
536	8,2	9,1	15,5	82,1	2,6	11,6	39,7	765	22,5	10,2	37,7	15,9	6,2	12,1	159	24,6
603	7,3	13,3	16,1	77,1	7,6	14,3	35,2	787	17,9	13,2	31,3	19,1	4,2	7,9	120	13,3
533	9,6	9,0	22,1	77,9	15,9	12,0	34,5	793	20,2	10,5	28,7	17,2	4,4	9,3	131	14,7
1 865	8,6	12,4	10,7	78,7	17,1	14,9	42,4	3 061	20,2	13,5	20,6	13,7	3,6	5,7	294	11,0
457	7,0	8,1	9,0	73,3	20,1	13,1	52,3	757	21,0	12,4	26,0	13,7	4,5	8,4	128	25,0
500	5,6	18,8	9,0	84,6	9,9	15,0	34,2	753	22,6	8,5	17,8	12,0	3,7	6,2	69	7,8
472	12,3	10,6	14,6	76,7	19,5	18,2	40,3	714	13,4	18,5	18,5	16,7	2,7	4,5	52	6,7
436	9,9	11,5	10,1	79,6	21,3	12,8	43,8	837	23,1	14,6	20,0	12,5	3,4	3,6	45	4,8
5 250	8,4	12,1	14,3	77,8	13,2	12,3	37,1	6 523	18,4	10,8	27,2	18,1	5,0	9,9	1 195	18,3
908	9,8	9,4	15,4	81,6	21,5	11,6	47,9	1 047	23,2	12,1	32,3	12,4	5,6	11,9	214	28,5
1 129	6,3	14,9	17,5	72,3	10,0	9,9	26,8	898	11,0	10,6	41,8	26,6	8,6	20,5	400	36,0
1 073	7,5	17,5	22,4	80,3	3,5	14,9	29,3	1 035	19,9	10,5	41,5	17,7	8,9	18,4	351	30,6
566	5,7	6,0	7,8	79,5	12,2	10,1	45,8	886	23,9	7,7	24,3	15,8	4,1	7,1	100	9,3
404	13,4	10,1	7,2	82,2	9,6	16,3	36,6	844	16,9	10,8	13,0	14,6	1,3	2,5	35	4,1
373	8,0	8,3	4,8	77,5	0,3	12,1	41,6	708	21,2	11,6	20,6	15,1	3,3	4,3	46	8,4
797	10,7	10,9	10,3	74,3	38,3	12,9	41,8	1 105	13,5	11,8	12,1	23,3	2,1	2,5	49	3,9
4 188	11,1	13,8	9,8	82,3	19,6	14,9	44,9	6 344	21,3	14,1	20,7	12,7	3,2	5,7	541	8,8
513	9,4	16,0	12,7	82,8	-1,8	14,6	34,1	828	24,8	12,0	23,8	12,7	4,8	7,9	99	12,4
871	9,9	14,4	7,3	81,2	48,8	12,7	52,6	1 365	24,5	11,2	13,2	13,3	2,5	4,3	91	7,7
524	9,2	14,7	7,4	82,3	13,1	17,4	45,4	847	23,1	15,7	24,8	12,4	4,2	8,9	117	16,2
479	11,3	14,2	7,9	79,3	15,5	19,6	41,1	712	10,8	23,5	16,5	13,6	3,0	4,7	42	4,1
869	12,5	10,2	10,7	86,8	24,0	9,4	53,9	1 127	25,0	9,6	23,7	10,1	2,2	4,2	72	6,1
433	16,2	11,3	11,1	83,4	6,5	15,7	38,6	792	22,1	12,8	33,0	11,9	3,9	6,8	83	10,6
499	10,0	17,2	13,0	78,0	22,7	20,4	35,3	673	12,2	19,8	16,4	16,3	2,5	3,7	37	5,5

Strukturdaten nach Statistischen Bezirken und Stimmbezirken

Strukturdaten nach Statistischen Bezirken und Stimmbezirken ²⁾	Deutsche 2017										nicht deutsche EU-Bürger insg.
	Bevölkerung mit Hauptwohnung 2017	insg.	mit Migrationshintergrund	Veränderung Deutsche ggü. 2013	Frauen	18 Jahre und älter	Veränderung der ab 18-Jährigen ggü. 2013	65 Jahre und älter	Kurze Wohnbindung < 3 Jahre ³⁾	Lange Wohnbindung > 10 Jahre ³⁾	
27 Veilhof	11 614	8 853	2 204	-2,2	51,1	87,5	-2,6	18,8	30,7	35,8	1 204
2750 Bauvereinstr., Zeiss-Str.	1 464	1 120	290	-0,3	50,4	88,2	-2,0	20,4	32,4	34,7	167
2751 Riehlstr., Veilhofstr.	997	848	170	1,2	55,4	87,1	1,1	31,1	36,7	27,0	74
2752 Ludwig-Feuerbach-Str., Siebmacherstr.	1 500	1 132	276	-6,2	52,2	89,9	-5,5	19,3	27,8	39,2	198
2753 Martin-Behaim-Str., Deichslerstr.	1 740	1 333	298	-2,7	50,1	88,1	-4,2	18,8	29,6	35,6	198
2754 Martin-Behaim-Str., Fichtestr.	1 490	1 164	325	0,5	51,6	87,7	1,1	15,7	31,0	34,0	140
2755 Olof-Palme-Platz, Fenitzerplatz	1 403	1 162	254	0,6	51,3	88,7	1,0	17,5	30,5	41,3	105
2756 Am Messehaus, Fröbelstr.	1 814	1 169	298	-5,1	48,7	85,6	-3,7	13,3	29,8	35,8	179
2757 Wieselerstr., Deumentenstr.	1 206	925	293	-4,9	50,7	83,9	-7,8	17,5	29,1	36,4	143
28 Tullnau	4 050	3 001	1 024	-1,2	49,6	82,5	0,1	18,9	23,9	40,4	416
2850 Kressengartenstr., Tullnaustr.	1 258	868	280	-7,4	44,1	90,9	-7,0	25,6	24,7	41,0	155
2851 Teutonenstr., Wurfbeinstr.	1 372	1 042	390	0,4	51,2	80,1	3,2	16,9	23,7	41,1	123
2852 Dagmarstr., Erhardstr.	1 420	1 091	354	2,6	52,4	78,0	4,4	15,4	23,6	39,3	138
29 Gleißhammer	6 150	5 246	1 300	-4,2	52,8	83,3	-4,0	22,8	22,6	44,9	374
2950 Ursulastr., Philipp-Kittler-Str.	1 250	1 098	197	-4,7	56,1	90,1	-3,7	36,7	24,5	45,0	59
2951 Spiegelauer Str., Metthingstr.	1 613	1 446	238	-2,4	51,5	82,3	-0,6	20,5	20,3	54,0	72
2952 Komotauer Str., Schöpfstr.	1 294	1 111	298	-3,6	53,8	85,1	-3,9	20,6	21,5	46,4	73
2953 Sudetendeutsche Str., Pastoriusstr.	1 047	809	404	-6,4	51,3	69,3	-9,1	12,1	22,4	31,5	108
2954 Bertastr., Karlsbader Str.	946	782	163	-5,2	50,8	87,7	-5,8	21,4	26,3	39,9	62
30 Dutzendteich	1 037	768	198	-5,0	49,1	87,9	-1,9	14,7	31,8	31,5	121
3050 Oskar-von-Miller-Str., Beuthener Str.	1 037	768	198	-5,0	49,1	87,9	-1,9	14,7	31,8	31,5	121
31 Rangierbahnhof-Siedlung	4 067	3 293	981	-3,0	51,5	83,5	-3,8	26,3	21,1	46,8	290
3150 Schnorrstr., Bauernfeindstr.	1 568	1 249	282	-5,5	49,7	84,0	-3,4	19,5	21,5	45,5	122
3151 Sonnenstr., Planetenring	1 360	1 111	377	-2,5	54,1	85,1	-2,7	30,0	18,1	49,9	82
3152 Jupiterwinkel, Saturnweg	1 139	933	322	-0,3	50,9	80,9	-5,6	31,1	24,1	44,8	86
32 Langwasser Nordwest	7 461	6 211	3 066	-4,2	53,0	85,4	-5,1	32,8	17,1	53,1	473
3250 Neuselsbrunn	1 334	1 090	487	-3,9	52,8	85,2	-6,2	32,8	17,2	55,0	90
3251 Herzogstandstr., Hochgernstr.	1 359	1 098	721	-2,7	54,0	84,9	-3,9	31,4	21,0	47,2	78
3252 Grüntenweg, Zugspitzstr.	1 140	960	377	-2,2	54,0	90,7	-5,2	42,5	18,4	52,4	72
3253 Hochvogelring, Schneefernerring	1 282	1 119	476	-4,2	52,3	82,4	-5,6	34,7	13,8	60,5	61
3254 Brauneckweg, Scharfreiterring	1 293	1 000	540	-9,9	52,5	83,8	-7,9	25,7	16,7	50,0	129
3255 Hochkalterstr., Untersbergstr.	1 053	944	465	-1,7	52,5	86,0	-1,2	30,1	15,1	52,8	43
33 Langwasser Nordost	6 956	6 105	2 815	-2,0	52,1	80,0	-2,6	25,7	16,6	51,9	324
3350 Bertolt-Brecht-Str., Kerschensteinerstr.	1 452	1 334	511	5,9	49,6	80,3	6,4	16,9	19,9	54,2	55
3351 Euckenweg, Thomas-Mann-Str.	1 684	1 345	751	-3,9	50,9	68,6	-5,9	20,2	18,0	44,9	117
3352 Erich-Kästner-Weg, Zuckmayerweg	1 333	1 142	651	-3,2	53,2	81,2	-4,9	29,7	15,8	55,3	73
3353 Hans-Fallada-Str., Tucholskystr.	1 214	1 114	487	-5,7	54,7	85,5	-5,8	30,7	15,4	54,1	51
3354 Lina-Ammon-Str., Frank-Wedekind-Str.	1 273	1 170	415	-3,3	52,6	86,2	-2,8	33,4	13,3	52,1	28
35 Altenfurt Nord	1 229	1 008	274	-5,6	51,3	84,5	-5,6	21,6	17,5	54,8	120
3550 Breslauer Str., Wohlauer Str.	1 229	1 008	274	-5,6	51,3	84,5	-5,6	21,6	17,5	54,8	120
36 Langwasser Südost	10 904	8 345	4 384	-5,7	53,8	82,2	-6,1	31,1	18,8	50,0	928
3650 Gleiwitzer Str., Salzbrunner Str.	2 031	1 164	407	-3,2	55,8	83,8	-3,7	37,7	20,4	48,1	102
3651 Jauerstr., Josef-Simon-Str.	913	873	210	-3,7	51,9	88,5	-3,5	48,8	10,7	65,5	21
3652 Liegnitzer Str., Gleiwitzer Str.	1 237	1 050	590	-4,8	54,6	84,9	-3,6	31,7	17,7	55,9	91
3653 Warmbrunner Str., Reinerzer Str.	1 349	985	490	-9,5	50,2	80,5	-11,5	24,0	25,0	40,1	211
3654 Heinrich-Böll-Platz, Striegauer Str.	1 304	996	559	-7,9	54,1	81,6	-9,5	27,2	22,1	44,5	147
3657 Giesbertsstr., Windthorststr.	1 278	1 072	717	-4,5	54,3	78,6	-3,1	22,9	13,7	54,8	93
3658 Ratiborstr., Liegnitzer Str.	2 792	2 205	1 411	-5,9	54,5	80,4	-6,8	29,2	19,9	46,8	263

noch: Strukturdaten nach Statistischen Bezirken und Stimmbezirken

Menschen mit Migrationshintergrund 2017 ¹⁾									und zwar				Arbeitslosenanteil ⁵⁾	Erwerbsfähige Leistungsberechtigte ⁶⁾	Personen in Bedarfsgemeinschaften	Bedarfsgemeinschaften mit Kindern ⁷⁾
insg.	mit Bezugsland ...			18 Jahre und älter	Veränderung der ab 18-Jährigen ggü. 2013	65 Jahre und älter	Kurze Wohnbindung < 3 Jahre ³⁾	Haushalte insgesamt	1-Personen-haushalte mit Personen im Alter von bis unter Jahre		Alleinerziehende ⁴⁾	Haushalte mit Kindern				
	Rumänien	Russland, Ukraine, Kasachstan	Türkei						18-35	65 und mehr						
Zahl	%	%	%	%	%	%	%	Zahl	%	%	%	%	%	Zahl	%	
4 965	9,3	13,7	9,8	80,1	9,2	12,6	42,2	6 999	24,6	10,8	27,0	13,2	4,2	8,3	1 004	16,6
634	10,4	18,8	10,7	83,1	6,7	14,0	44,3	995	27,9	11,7	32,1	10,7	4,5	6,8	96	11,3
319	7,8	6,6	7,8	77,1	3,4	17,6	42,0	468	26,5	6,8	30,9	17,3	4,1	7,7	69	14,8
644	8,1	11,5	7,8	82,9	8,3	11,8	39,0	992	28,0	11,6	32,0	9,8	3,9	9,0	136	21,6
705	10,8	10,5	8,7	79,9	6,2	12,2	42,7	1 092	25,8	10,7	19,7	13,0	3,2	6,5	118	14,8
651	11,1	17,5	11,8	81,0	4,8	14,1	33,0	924	24,6	10,4	27,9	14,0	4,1	8,3	123	12,4
495	10,5	16,2	9,3	82,6	-1,0	17,0	39,0	860	22,3	11,4	17,5	13,3	3,4	4,8	66	7,9
943	6,6	10,1	13,7	76,8	22,1	8,0	50,5	943	22,5	9,2	30,3	15,1	5,2	11,7	267	30,3
574	10,1	17,6	5,4	77,9	18,3	11,7	42,5	725	17,8	13,1	28,4	16,0	4,8	10,7	129	17,2
2 073	8,9	13,9	16,1	78,5	15,3	12,7	33,7	2 209	14,6	13,1	29,9	17,8	6,2	13,4	525	19,3
670	9,0	15,5	10,9	85,7	5,9	14,8	42,2	790	16,3	15,3	15,9	8,7	6,3	14,9	161	17,4
720	9,3	16,1	17,4	75,8	18,7	10,1	26,5	686	11,5	12,4	31,1	21,6	6,8	14,8	211	23,6
683	8,5	10,0	19,9	74,2	24,0	13,3	32,8	733	15,6	11,5	34,5	24,1	5,4	10,5	153	16,4
2 204	8,8	13,8	16,2	77,0	12,4	14,0	33,9	3 144	11,9	13,5	20,3	19,3	3,4	6,3	359	10,2
349	11,5	13,2	12,6	83,1	11,5	21,5	37,8	688	13,5	17,2	13,4	9,7	2,3	4,7	48	10,4
405	5,9	11,6	13,1	77,3	9,4	17,0	28,1	805	8,7	12,8	18,3	21,7	1,6	3,5	61	6,9
481	12,5	8,5	18,9	79,0	5,8	16,4	28,1	664	9,3	15,2	19,2	18,8	3,4	5,6	70	8,8
642	6,1	21,2	17,9	69,5	15,5	8,4	32,6	422	8,8	6,9	21,7	37,2	5,4	9,9	91	10,2
327	9,5	10,4	16,5	82,0	22,4	9,5	48,0	565	20,0	13,1	29,3	14,5	5,3	9,4	89	19,5
467	12,8	8,6	8,6	76,4	17,8	11,3	39,4	601	24,6	10,0	22,0	13,6	4,8	10,0	119	24,4
467	12,8	8,6	8,6	76,4	17,8	11,3	39,4	601	24,6	10,0	22,0	13,6	4,8	10,0	119	24,4
1 755	7,5	16,8	27,7	77,1	26,1	12,9	37,6	2 126	8,7	16,9	24,5	19,6	3,7	6,8	280	15,4
601	10,0	6,3	26,0	78,0	19,3	13,6	38,1	918	12,7	12,6	38,7	18,3	4,2	9,4	166	23,8
626	4,8	22,4	29,4	76,7	22,8	11,3	32,6	689	6,7	19,7	16,8	19,0	3,5	5,6	78	13,7
528	7,8	22,0	27,8	76,5	39,8	13,8	43,0	519	4,4	20,8	12,8	22,5	3,2	4,1	36	5,1
4 316	8,4	34,5	8,3	79,5	5,3	20,2	27,5	3 869	6,7	20,6	22,5	17,7	5,3	10,0	638	16,4
731	7,1	36,0	12,4	78,1	16,8	14,4	34,5	681	6,9	20,6	17,2	17,9	4,4	7,7	84	13,1
982	9,8	34,2	10,0	82,4	-0,6	24,5	24,8	685	5,7	18,4	24,4	18,0	5,1	11,0	120	15,4
557	8,6	33,9	3,9	81,9	14,0	27,6	33,0	678	7,7	26,8	11,8	11,2	4,8	7,2	59	10,5
639	6,3	33,5	8,6	73,4	7,6	18,2	27,1	587	3,1	19,8	25,0	23,2	3,7	9,1	105	16,2
833	9,0	28,7	8,0	78,5	-0,2	18,0	25,2	658	7,6	17,2	29,8	19,9	9,1	17,3	217	29,0
574	8,9	43,0	4,4	82,2	1,7	18,1	21,3	580	9,1	20,5	22,1	16,4	4,2	5,6	53	9,5
3 666	10,9	29,4	4,9	76,0	3,5	20,4	22,6	3 090	4,3	16,5	27,1	24,2	5,2	11,5	818	20,9
629	8,9	29,7	4,9	76,0	12,5	13,0	25,0	614	5,5	9,3	15,3	26,5	2,7	4,1	72	9,8
1 090	8,1	23,1	7,0	67,1	0,1	12,2	25,0	650	5,1	9,1	37,4	36,2	8,5	24,1	428	35,3
842	10,5	44,1	2,0	78,1	1,2	25,7	21,1	642	3,4	21,0	35,0	21,3	6,3	12,9	164	24,1
587	15,7	28,6	3,7	82,3	-1,6	27,9	19,4	655	3,4	23,5	31,9	17,3	5,6	10,1	118	18,6
518	14,3	19,1	6,8	84,0	10,1	29,5	20,5	529	4,3	19,7	6,0	18,9	2,3	4,2	36	3,0
495	10,1	10,3	12,1	74,7	0,8	11,7	39,6	589	10,0	12,1	21,2	19,2	3,4	7,0	84	8,0
495	10,1	10,3	12,1	74,7	0,8	11,7	39,6	589	10,0	12,1	21,2	19,2	3,4	7,0	84	8,0
6 943	7,3	30,7	5,4	76,6	12,5	18,0	33,1	5 026	5,8	19,9	30,2	21,7	6,7	14,2	1 408	23,4
1 274	2,8	12,0	5,3	73,0	90,6	15,3	63,6	678	6,8	23,0	35,3	20,1	4,1	9,4	145	18,4
250	10,0	24,0	4,0	76,4	6,7	29,6	20,4	469	1,7	24,9	13,3	12,8	2,0	1,8	9	1,7
777	8,9	37,1	5,3	80,2	6,3	20,5	26,8	611	4,9	19,1	25,6	19,1	6,0	12,3	137	25,6
854	12,3	21,3	8,2	73,9	7,3	15,1	35,7	734	10,1	18,1	30,6	20,0	9,7	19,5	237	18,4
867	9,1	29,4	5,2	77,2	2,0	19,1	30,4	653	6,9	19,8	31,5	22,8	5,6	11,9	173	23,5
923	7,7	47,3	5,2	77,8	0,8	18,4	16,0	599	4,2	14,4	40,7	27,0	8,1	19,0	249	31,5
1 998	6,1	37,8	4,8	78,0	2,6	17,9	25,6	1 282	4,8	20,3	26,6	24,9	8,3	16,9	458	27,0

Strukturdaten nach Statistischen Bezirken und Stimmbezirken

Strukturdaten nach Statistischen Bezirken und Stimmbezirken ²⁾	Deutsche 2017										nicht deutsche EU-Bürger insg.
	Bevölkerung mit Hauptwohnung 2017	insg.	mit Migrationshintergrund	Veränderung Deutsche ggü. 2013	Frauen	18 Jahre und älter	Veränderung der ab 18-Jährigen ggü. 2013	65 Jahre und älter	Kurze Wohnbindung < 3 Jahre ³⁾	Lange Wohnbindung > 10 Jahre ³⁾	
37 Langwasser Südwest	8 354	7 218	3 029	-2,9	52,7	86,0	-4,2	31,9	19,3	51,3	492
3750 Gensfelderweg, Neulandstr.	1 117	995	323	-2,4	53,0	84,8	-2,3	32,2	15,5	56,7	53
3751 Trebnitzer Str., Münsterberger Str.	1 337	1 117	407	1,1	51,2	88,6	-0,2	24,6	21,8	44,6	97
3752 Namslauer Str., Strehleener Str.	1 143	1 032	477	-4,8	54,4	89,6	-5,8	37,2	18,4	54,7	50
3753 Dr.-Linnert-Ring, Schrammstr.	1 260	1 074	411	-0,9	53,8	84,5	-4,0	29,7	23,1	46,5	88
3754 Am Zollhaus, Bonhoefferstr.	1 218	1 069	442	-4,6	54,3	83,3	-6,1	30,9	17,7	52,4	68
3755 Görlitzer Str., Bernstädter Str.	1 089	917	494	-5,8	52,3	84,4	-8,9	33,9	22,6	49,4	83
3756 Ohlauer Str., Reichweinstr.	1 190	1 014	475	-3,1	49,8	86,5	-2,3	35,8	15,6	55,3	53
38 Altenfurt, Moorenbrunn	8 306	7 579	1 391	-2,1	51,2	84,7	-2,2	28,0	18,2	54,6	433
3850 Habsburgerstr., Altenfurter Str.	1 474	1 361	245	-1,0	51,6	85,2	0,3	23,4	19,6	52,5	54
3851 Wittelsbacherstr., Karl-Hertel-Str.	1 218	1 114	190	1,2	51,5	83,4	0,2	22,2	22,8	50,2	47
3852 Schreiberhauer Str., Krainer Str.	1 132	1 058	209	-1,6	50,7	82,4	-2,4	29,0	20,4	50,8	37
3853 Moorenbrunner Str., Am Tower	1 063	922	132	-6,9	48,8	86,7	-7,2	26,8	11,9	61,9	107
3854 Klagenfurter Str., Radstädter Str.	1 186	1 047	201	-2,5	49,9	86,1	-2,2	26,3	19,2	51,3	100
3855 Welfenstr., Hermann-Kolb-Str.	1 175	1 074	214	-4,0	53,3	85,4	-2,7	29,1	19,7	53,6	58
3856 Salzburger Str., Klagenfurter Str.	1 058	1 003	200	-0,5	52,3	84,1	-2,5	41,3	12,0	63,8	30
40 Hasenbuck	4 603	3 141	1 198	-0,5	51,7	80,7	0,1	22,3	25,9	37,2	561
4050 Gerberstr., Ingolstädter Str.	1 865	1 068	449	-0,7	53,6	83,1	0,7	32,4	28,7	34,9	282
4051 Bozener Str., Defreggerstr.	1 268	1 040	315	1,3	50,9	80,4	3,6	17,6	25,3	38,9	91
4052 Gotenstr., Tiroler Str.	1 470	1 033	434	-2,1	50,7	78,6	-3,9	16,5	23,7	37,9	188
43 Dianastraße	2 687	1 412	726	-7,6	50,1	72,5	-7,7	11,5	27,6	33,4	553
4350 Dianastr., Katzwanger Str.	2 687	1 412	726	-7,6	50,1	72,5	-7,7	11,5	27,6	33,4	553
44 Trierer Straße	5 127	4 742	828	-0,8	51,4	84,1	-2,2	26,5	16,0	57,4	198
4450 Kettelerstr., Kornburger Str.	1 214	1 127	206	0,7	51,9	83,5	-1,8	25,6	18,3	56,7	44
4451 Herpersdorfer Str., Schwarzenloher Str	1 268	1 160	221	0,1	53,8	83,9	-1,5	25,9	15,8	57,7	54
4452 Losheimer Str., Deidesheimer Str.	895	814	135	1,0	48,9	86,0	-0,3	26,8	17,1	57,1	47
4453 Hilbringer Str., Friedrichsthaler Str.	878	824	137	-4,5	50,8	83,9	-3,8	27,9	13,5	62,0	24
4454 Saarbrückener Str., Gersweilerstr.	872	817	129	-2,2	50,4	83,5	-4,1	27,3	14,6	53,7	29
45 Gartenstadt	7 495	6 720	1 172	-1,7	52,7	85,5	-2,7	29,5	17,9	53,4	371
4550 Sebald-Heyden-Str., Paumannstr.	925	791	158	-2,6	53,1	89,3	-2,9	29,6	24,5	44,8	63
4551 Kindermannstr., Johann-Krieger-Str.	863	798	168	-2,4	55,3	89,6	-4,2	38,3	15,8	61,2	34
4552 Pfälzer-Wald-Str., Saarbrückener Str.	929	883	140	-3,6	49,8	83,4	-2,6	26,4	9,6	61,5	23
4553 Minervastr., Falkenhorst	979	928	125	-0,4	51,7	83,2	-1,2	26,3	11,9	59,8	30
4554 Karl-Rorich-Str., An der Schwarzlach	909	820	120	2,6	58,4	87,2	0,6	29,0	26,6	46,1	46
4555 Südwesttangente, Finkenbrunn	829	760	132	-0,5	53,9	86,8	-1,9	34,7	19,6	47,5	35
4556 Johann-Krieger-Str., Sebald-Heyden-Str.	1 151	876	253	-1,9	52,9	80,4	-5,1	25,5	26,9	40,1	115
4557 Minervastr., Wacholderweg	910	864	76	-4,1	47,3	85,5	-4,3	27,8	10,0	64,5	25
46 Werderau	4 715	3 321	1 419	-3,4	50,5	78,2	-3,8	21,7	19,3	52,2	612
4650 Spießstr., Endresstr.	1 978	1 278	682	-4,6	51,3	74,7	-5,4	18,9	20,3	48,4	265
4651 Pettenkofenstr., Wacholderweg	1 609	1 078	466	-1,9	49,6	76,2	-3,3	20,4	21,9	48,6	262
4652 Rüsternweg, An der Marterlach	1 128	965	271	-3,4	50,5	85,0	-2,3	26,7	15,1	61,3	85
47 Maiach	1 244	934	370	-5,8	50,0	85,0	-7,9	24,0	18,8	55,1	112
4750 Isarstr., Hafenstr.	1 244	934	370	-5,8	50,0	85,0	-7,9	24,0	18,8	55,1	112
48 Katzwang, Reichelsdorf Ost, Keller	10 817	9 971	1 896	1,9	52,3	84,8	1,3	27,1	19,9	53,4	524
4850 Gredinger Str., Schalkhaußerstr.	1 305	1 190	243	-1,7	51,8	85,3	-1,3	23,4	18,7	54,5	54
4851 Pyrbaumer Str., Smetanastr.	1 509	1 353	285	8,2	52,0	86,1	8,0	25,8	23,7	42,8	109
4852 Leharstr., Kloster-Ebrach-Str.	1 439	1 330	231	1,3	52,8	84,4	0,8	25,3	17,3	56,1	76
4853 Albert-Schweitzer-Str., Kamenzer Str.	1 148	1 063	226	-2,2	53,8	86,5	-4,4	41,8	15,1	58,8	52
4854 Moldastr., Am Pointgraben	1 169	1 133	185	-5,0	52,9	87,6	-3,9	28,3	15,4	59,7	26
4855 Memelstr., Rossinistr.	1 701	1 547	377	10,7	52,0	79,3	7,0	23,2	25,9	50,6	89
4856 Hans-Traut-Str., Verdistr.	1 292	1 197	172	2,7	52,0	83,5	2,0	22,3	21,2	54,9	58
4857 Wolkersdorfer Str., Neuseser Str.	1 254	1 158	177	-0,9	51,5	87,3	0,9	29,8	18,8	52,7	60

noch: Strukturdaten nach Statistischen Bezirken und Stimmbezirken

Menschen mit Migrationshintergrund 2017 ¹⁾									und zwar				Arbeitslosenanteil ⁵⁾	Erwerbsfähige Leistungsberechtigte ⁶⁾	Personen in Bedarfsgemeinschaften	Bedarfgemeinschaften mit Kindern ⁷⁾
insg.	mit Bezugsland ...			18 Jahre und älter	Veränderung der ab 18-Jährigen ggü. 2013	65 Jahre und älter	Kurze Wohnbindung < 3 Jahre ³⁾	Haushalte insgesamt	1-Personen-haushalte mit Personen im Alter von bis unter Jahre		Alleinerziehende ⁴⁾	Haushalte mit Kindern				
	Rumänien	Russland, Ukraine, Kasachstan	Türkei						18-35	65 und mehr						
Zahl	%	%	%	%	%	%	%	Zahl	%	%	%	%	%	Zahl	%	
4 165	10,5	29,6	8,3	80,2	8,0	22,5	28,2	4 558	8,6	21,7	22,3	16,4	4,3	7,3	490	10,3
445	13,0	19,3	12,8	75,3	24,1	15,1	31,0	553	4,9	21,9	15,8	18,3	1,1	3,4	36	6,9
627	14,0	21,1	10,8	83,7	12,4	19,8	29,2	861	16,6	17,8	40,9	13,4	4,7	8,8	101	13,9
588	11,7	36,1	1,2	85,0	0,8	33,8	24,0	678	8,3	28,0	17,6	10,9	3,9	5,8	44	6,8
597	10,9	25,5	7,2	79,6	13,1	20,4	33,5	685	8,8	20,1	17,7	19,0	4,0	6,0	66	10,0
591	10,0	26,9	9,8	75,5	7,5	19,1	27,7	615	4,7	20,0	23,0	19,8	5,0	9,1	91	12,3
666	8,3	37,2	3,2	77,6	4,2	20,6	30,3	569	7,6	23,2	15,6	19,2	7,0	10,1	84	11,0
651	6,5	37,6	14,1	83,1	2,7	26,9	22,4	597	5,7	22,1	23,2	15,9	4,5	7,4	68	9,5
								4 001	6,9	14,7	15,8	19,1	2,2	2,8	196	3,8
2 118	13,2	14,4	8,9	77,6	8,7	19,5	31,8									
358	9,8	20,4	8,7	77,7	8,6	19,3	26,5	739	10,6	12,9	17,7	16,8	2,5	2,0	23	1,6
294	14,3	14,3	14,6	78,2	6,5	17,7	35,7	599	9,2	13,4	14,5	20,7	1,9	2,8	31	3,2
283	16,3	14,8	10,2	72,1	11,5	20,5	33,2	524	4,6	17,2	16,8	22,7	2,0	2,6	27	3,4
273	11,0	7,7	8,8	86,1	1,7	16,1	45,1	521	9,2	14,8	14,8	15,5	1,7	3,2	29	4,9
340	17,1	12,4	7,9	77,6	12,3	16,2	33,5	595	7,1	13,6	9,6	17,5	2,4	3,1	33	5,8
315	11,7	16,8	7,3	77,5	9,9	16,8	26,7	534	4,5	12,9	23,9	21,9	2,5	4,2	46	7,7
255	12,5	12,2	4,7	73,7	11,9	31,8	23,1	489	1,4	19,8	11,5	19,6	2,8	1,4	7	0,0
2 660	8,4	9,5	20,2	78,0	14,4	10,4	33,0	2 187	13,4	12,4	23,4	20,1	5,7	11,4	471	15,5
1 246	10,4	12,9	14,4	79,9	19,7	14,0	37,6	744	13,0	12,8	23,2	19,1	6,4	15,1	232	19,7
543	7,7	6,6	19,0	76,1	23,7	8,1	38,1	637	12,2	11,1	21,1	19,3	5,2	8,7	104	11,4
871	6,1	6,4	29,3	76,6	2,9	6,7	23,2	806	14,5	13,0	25,1	21,7	5,5	9,4	135	14,9
2 001	8,8	9,2	24,2	75,4	9,6	9,7	37,5	1 284	17,8	9,1	29,6	24,5	8,8	19,1	561	32,2
2 001	8,8	9,2	24,2	75,4	9,6	9,7	37,5	1 284	17,8	9,1	29,6	24,5	8,8	19,1	561	32,2
1 213	21,8	8,6	11,0	75,2	18,4	17,6	32,2	2 445	6,3	15,9	11,3	19,9	2,3	2,1	90	2,7
293	28,7	5,8	15,7	72,7	21,7	15,0	32,4	598	11,7	13,9	6,8	19,6	1,8	1,7	18	2,6
329	21,0	9,4	8,5	74,8	21,8	17,0	30,1	604	4,6	16,2	15,8	19,9	2,9	2,8	28	2,5
216	21,8	8,8	9,3	80,6	20,0	18,1	32,4	429	6,1	16,6	11,7	17,9	2,1	1,9	16	5,2
191	21,5	4,2	12,0	75,9	15,1	17,8	36,6	401	4,0	16,0	10,6	21,2	2,1	1,7	11	1,2
184	12,5	15,8	8,7	72,8	9,8	21,7	31,0	413	3,6	17,4	11,4	21,3	2,3	2,1	17	2,3
1 947	11,5	10,6	15,9	76,2	20,5	18,2	36,5	4 146	8,3	20,3	24,1	16,1	2,8	4,7	324	9,7
292	9,2	6,8	19,2	79,1	24,2	15,8	38,4	566	13,8	23,0	23,6	12,7	2,7	5,5	42	8,3
233	14,2	13,7	11,2	79,4	14,2	22,3	34,8	482	6,8	22,4	18,5	11,2	3,6	4,4	34	14,8
186	16,7	10,2	7,0	76,3	9,2	22,6	22,0	412	4,1	14,3	5,7	21,4	1,0	0,5	5	1,1
176	10,8	3,4	6,8	69,3	16,2	13,1	21,6	496	3,4	14,5	20,2	20,0	0,7	1,8	18	3,0
209	14,4	9,6	10,5	75,1	37,7	19,1	51,7	580	12,2	23,4	53,2	13,3	4,1	8,0	80	26,0
201	8,0	4,5	12,4	76,6	17,6	21,4	33,3	523	10,5	29,1	24,2	12,6	3,7	4,5	28	6,1
528	11,2	16,5	25,6	75,4	22,1	16,3	43,9	635	8,8	17,5	32,5	19,8	4,4	9,7	104	17,5
122	7,4	10,7	16,4	77,9	21,8	18,9	26,2	452	3,8	16,4	12,6	19,2	2,3	2,2	13	1,1
2 813	11,2	5,8	36,7	78,2	6,4	14,7	27,1	2 168	8,7	12,3	18,5	22,6	3,9	5,5	256	9,0
1 382	7,0	6,5	43,1	77,9	3,1	14,9	25,8	927	9,9	11,8	19,0	22,7	5,2	7,2	143	11,0
997	11,3	5,4	34,3	78,0	9,4	13,8	27,0	732	9,7	13,1	19,8	24,9	3,2	5,1	86	10,4
434	24,2	4,4	21,9	79,3	10,6	15,9	31,1	509	5,1	12,2	15,2	19,4	2,6	2,9	27	2,0
680	27,1	10,6	7,5	81,5	33,5	12,9	48,4	531	8,9	8,1	11,3	18,3	2,2	3,3	40	5,2
680	27,1	10,6	7,5	81,5	33,5	12,9	48,4	531	8,9	8,1	11,3	18,3	2,2	3,3	40	5,2
2 742	25,1	11,7	6,2	77,0	19,5	20,4	35,5	5 271	6,5	15,1	16,0	18,9	2,2	3,3	341	6,2
358	29,1	8,1	9,8	77,9	11,6	17,9	32,1	637	7,5	13,0	12,1	18,2	2,2	3,8	47	5,2
441	34,9	8,4	5,4	81,4	30,1	15,9	36,1	804	9,1	13,3	12,6	15,8	1,7	2,1	33	7,1
340	28,2	8,8	4,7	75,3	21,3	18,2	35,0	687	6,6	15,0	13,2	19,8	2,1	2,9	36	4,4
311	26,4	14,1	1,6	79,7	11,2	40,8	28,3	598	3,5	25,9	17,3	16,4	1,8	3,6	26	3,1
221	24,9	9,0	4,5	80,5	2,3	26,7	27,1	563	5,0	15,3	8,7	16,3	1,4	1,1	10	1,1
531	17,3	19,0	9,4	70,1	38,8	15,3	46,3	746	6,2	12,5	16,3	27,2	2,7	3,7	67	6,4
267	15,4	13,1	8,6	73,4	11,4	16,9	36,7	610	6,2	11,0	22,7	19,5	2,5	4,1	60	10,1
273	23,8	8,8	2,2	82,1	18,5	19,0	32,2	626	6,7	16,3	25,2	17,1	3,4	5,4	62	11,2

Strukturdaten nach Statistischen Bezirken und Stimmbezirken

Strukturdaten nach Statistischen Bezirken und Stimmbezirken ²⁾	Deutsche 2017										nicht deutsche EU-Bürger insg.
	Bevölkerung mit Hauptwohnung 2017	insg.	mit Migrationshintergrund	Veränderung Deutsche ggü. 2013	Frauen	18 Jahre und älter	Veränderung der ab 18-Jährigen ggü. 2013	65 Jahre und älter	Kurze Wohnbindung < 3 Jahre ³⁾	Lange Wohnbindung > 10 Jahre ³⁾	
49 Kornburg, Worzeldorf	13 366	12 561	2 278	-0,8	52,0	83,0	-1,4	27,8	17,2	52,6	450
4950 Marthweg, Zum Klösterle	1 235	1 132	222	-0,4	52,0	82,9	-1,5	29,1	17,0	58,7	50
4951 Am Knauersbach, Sprangerstr.	1 031	1 007	149	-2,8	50,8	84,7	-3,7	36,9	14,5	61,2	14
4952 Dompfaffweg, Nachtigallstr.	1 186	1 104	174	-4,3	51,7	83,6	-3,1	29,5	15,9	57,2	55
4953 Marpergerstr., Riemerschmidstr.	1 328	1 240	272	-1,2	53,1	82,4	0,4	32,8	20,2	47,2	51
4954 Mindelheimer Str., Kaufbeurer Str.,	926	884	117	-2,8	51,6	88,5	-2,6	41,7	13,1	69,1	29
4955 Van-Gogh-Str., Am Roten Bühl	1 500	1 415	285	2,2	51,5	77,5	-1,7	20,8	15,5	29,8	48
4956 Worzeldorf	1 209	1 134	184	1,9	50,5	84,5	1,2	27,2	15,8	60,5	44
4957 Oberer Kirchensteig, Kellermannstr.	1 179	1 135	188	-2,7	52,0	84,4	-3,8	21,8	15,6	58,0	29
4958 Flockenstr., Venatoriusstr.	1 192	1 109	200	-0,5	51,7	82,1	-0,9	26,2	18,2	52,8	41
4959 Greuth, Kornburger Hauptstr.	1 086	1 012	147	-3,3	52,6	85,9	-3,3	24,8	19,6	59,7	51
4960 An der Radrunde, Kubinstr.	1 494	1 389	340	3,4	54,2	80,4	2,6	21,1	22,2	39,3	38
50 Hohe Marter	7 149	5 056	2 502	-4,4	51,8	81,3	-4,4	23,1	22,4	47,2	1 063
5052 Kaiserslauterer Str., Reutlinger Str.	1 226	973	353	-4,2	49,8	88,5	-4,3	29,5	21,8	50,7	160
5053 Jaeckelstr., Daimlerstr.	1 147	878	398	3,5	54,7	84,1	3,5	28,8	24,3	47,2	135
5054 Rottweiler Str., Ambergerstr.	1 648	1 117	654	-2,2	50,6	79,6	-2,8	23,0	22,0	46,4	284
5055 Olivenweg, Hohe Marter	3 128	2 088	1 097	-8,6	52,2	77,7	-8,5	17,9	22,1	46,1	484
51 Röthenbach West	8 516	7 308	3 682	-4,1	54,0	85,7	-5,0	32,9	16,5	53,5	628
5150 Wörnitzstr., Wolframs-Eschenbacher-Str.	1 329	1 103	526	-7,2	51,9	81,1	-6,3	24,7	14,4	54,4	100
5151 Felsenstr., Staedtlerweg	1 102	957	356	-2,3	52,5	88,6	-2,9	31,0	14,5	54,8	96
5152 Hesselbergring, Rangastr.	1 242	1 052	506	-3,8	54,5	85,6	-5,2	32,0	18,3	51,0	103
5153 Weiltinger Str., Herriedener Str.	1 215	1 030	479	-5,3	55,2	88,9	-6,1	35,0	17,9	50,3	96
5154 Ornbauer Str., Dombühler Str.,	1 309	1 169	565	-4,9	52,9	84,5	-6,5	33,4	13,7	62,5	65
5155 Creglinger Str., Insinger Str.,	1 303	1 109	664	1,9	54,9	84,8	-0,6	39,7	22,5	44,6	105
5156 Jochsberger Str., Wiedersbacher Str.,	1 016	888	586	-6,5	56,3	87,0	-7,1	34,9	13,9	56,9	63
52 Röthenbach Ost	12 098	10 534	4 331	1,3	53,5	83,9	0,3	26,6	21,1	45,5	773
5250 Heilsbronner Str., Triesdorfer Str.	1 069	959	291	-0,6	58,4	90,0	-2,2	48,1	27,5	42,8	68
5251 Petersauracher Str., Neuendettelsauer St	1 161	1 001	449	-3,4	52,8	89,4	-4,2	41,3	13,4	57,2	75
5252 Stuttgarter Str., Albrecht-Thaer-Str.,	1 108	1 005	403	-4,4	54,0	85,1	-6,3	38,3	12,0	58,1	55
5253 Gundelsheimer Str., Lehmäckerweg	1 047	910	348	-4,5	53,8	90,1	-5,6	35,2	16,3	55,6	74
5254 Haderastr., Von-Tresckow-Weg	1 539	1 302	783	19,4	52,9	77,4	16,5	13,6	31,9	27,0	85
5255 Am Röthenbacher Landgraben, Pommernstr.	1 369	1 205	521	18,4	52,2	78,5	21,9	11,9	30,1	38,3	64
5256 Kösliner Str., Berchinger Str.,	1 397	1 176	311	-2,9	54,5	81,3	-4,2	25,3	19,5	51,2	126
5257 Füreuthweg, Schopflocher Str.,	1 240	1 115	366	-1,2	53,1	82,0	-3,2	23,9	21,0	48,4	49
5258 Am Röthenbacher Landgraben, Kavalastr.	1 281	1 160	561	-4,5	52,0	84,4	-3,0	15,3	16,6	35,2	69
5259 Weißenburger Str., Ellingstr.	887	701	298	-4,2	51,2	85,7	-3,8	22,8	18,0	51,8	108
53 Eibach	8 614	7 614	1 958	-2,7	51,6	83,9	-2,9	27,6	18,3	53,9	550
5350 Nördlinger Str., Rother Str.,	1 235	1 149	268	0,6	51,6	82,7	-1,0	26,1	18,8	50,7	33
5351 Leitenweg, Hinter den Hecken	1 121	976	236	-6,1	53,5	86,8	-7,5	31,0	24,6	46,7	74
5352 Wemdinger Str., Morgensternstr.	1 331	1 107	298	-4,5	51,1	84,4	-3,6	26,2	18,2	57,1	103
5353 Fritz-Weidner-Str., Südstr.,	1 245	1 100	226	-4,5	52,5	82,6	-6,5	23,5	19,1	55,7	98
5354 Hopfengartenweg, Staudenweg	1 225	1 059	261	0,1	50,0	83,8	1,3	24,9	19,1	50,9	111
5355 Castellstr., Brandenburger Str.,	1 316	1 195	270	-0,2	50,8	83,6	-0,4	30,7	15,6	58,8	62
5356 Rednitzstr., Schußleitenweg	1 141	1 028	399	-5,0	52,0	84,0	-2,7	31,2	13,7	56,6	69
54 Reichelsdorf	7 611	6 411	2 312	-2,2	53,7	84,1	-3,6	27,4	22,2	47,1	698
5450 Koppenhofer Str., Einsteinring	1 328	957	307	-7,3	50,4	85,2	-10,0	27,7	24,0	41,1	241
5451 Walter-Flex-Str.	1 471	1 318	545	-0,4	55,2	83,2	-0,9	27,0	20,1	46,8	75
5452 Döppelstr., Reichelsdorfer Schulgasse	1 300	1 098	527	-1,3	56,6	83,2	-1,6	29,3	24,3	44,1	100
5453 Solnhofener Str., Beilngrieser Str.	1 104	971	364	-4,5	55,5	84,3	-6,3	30,0	21,0	50,8	77
5454 Dollnsteiner Str., Eichstätter Platz	1 085	951	302	-3,8	53,7	85,8	-4,6	27,9	21,8	50,8	74
5455 Beim Wahlbaum, Schlöbleinsgasse	1 323	1 116	267	3,0	50,2	83,5	0,6	23,2	22,7	49,1	131
55 Krottenbach, Mühlhof	2 445	2 177	436	-1,4	50,5	83,6	-0,2	22,6	17,1	57,1	181
5550 Holzheim, Mühlhofer Hauptstr.	1 167	1 026	223	-2,1	50,6	84,5	-0,7	23,3	19,1	55,8	87
5551 Lohhofer Str., Krottenbacher Str.	1 278	1 151	213	-0,9	50,5	82,9	0,2	22,0	15,3	58,1	94

noch: Strukturdaten nach Statistischen Bezirken und Stimmbezirken

Menschen mit Migrationshintergrund 2017 ¹⁾								und zwar					Arbeitslosenanteil ⁵⁾	Erwerbsfähige Leistungsberechtigte ⁶⁾	Personen in Bedarfsgemeinschaften	Bedarfgemeinschaften mit Kindern ⁷⁾
insg.	mit Bezugsland ...			18 Jahre und älter	Veränderung der ab 18-Jährigen ggü. 2013	65 Jahre und älter	Kurze Wohnbindung < 3 Jahre ³⁾	Haushalte insgesamt	1-Personenhaushalte mit Personen im Alter von bis unter Jahre		Alleinerziehende ⁴⁾	Haushalte mit Kindern				
	Rumänien	Russland, Ukraine, Kasachstan	Türkei						18-35	65 und mehr						
Zahl	%	%	%	%	%	%	%	Zahl	%	%	%	%	%	Zahl	%	
3 083	13,7	13,4	8,4	73,8	15,7	20,2	30,3	6 102	4,6	14,5	14,7	22,4	1,9	2,5	316	4,7
325	9,5	14,8	11,1	72,3	23,0	21,8	32,6	561	3,0	12,3	18,6	23,0	3,8	5,9	66	12,4
173	11,0	9,8	8,1	75,7	5,6	30,1	29,5	492	2,8	19,5	13,0	18,7	1,6	1,0	7	1,1
256	11,3	10,2	7,8	75,0	9,1	20,7	27,3	560	4,1	16,8	9,1	21,6	1,7	1,0	8	0,8
360	11,9	12,8	7,2	76,1	18,1	24,4	27,2	541	3,5	17,0	20,0	25,9	2,9	6,3	67	9,3
159	17,0	6,3	10,1	79,2	20,0	32,1	32,1	453	4,2	16,8	16,2	15,0	2,0	1,1	9	2,9
370	10,8	18,1	7,6	64,6	9,6	11,4	27,6	662	5,4	12,7	10,9	29,2	1,0	1,5	22	2,1
259	19,7	5,8	14,3	79,2	25,0	20,1	29,0	556	4,7	13,8	12,5	20,1	1,1	0,3	.	0,0
232	10,8	14,2	4,3	76,3	1,7	22,4	31,5	543	4,1	13,8	15,8	21,0	1,7	1,3	16	2,6
283	19,1	11,0	13,8	70,7	14,9	18,4	30,7	529	5,9	13,0	13,3	24,2	1,8	2,5	27	3,9
221	18,6	12,2	1,4	79,6	28,5	20,4	41,2	513	6,8	11,7	15,6	18,7	2,4	2,6	34	7,3
445	14,2	21,1	6,5	71,7	18,1	14,4	29,0	692	5,9	13,4	17,5	24,7	1,5	3,5	58	7,0
4 595	14,3	17,0	20,5	79,1	5,2	14,0	30,1	3 658	12,3	14,1	28,1	20,0	6,1	11,8	871	21,7
606	25,6	12,4	12,0	82,8	19,8	15,8	36,8	691	13,2	15,5	15,2	13,3	3,9	4,2	48	8,7
667	15,3	17,5	19,0	80,2	10,5	13,3	34,2	596	8,4	15,8	25,2	17,3	4,5	7,0	76	13,6
1 185	13,0	20,0	20,1	78,6	3,9	15,9	25,4	825	12,8	15,9	21,9	19,4	5,6	12,5	219	21,3
2 137	11,6	16,4	23,5	77,9	0,7	12,7	29,6	1 546	13,1	11,8	34,7	24,5	7,7	16,0	528	27,2
4 890	30,0	22,4	8,1	80,8	3,8	22,8	23,9	4 365	7,4	18,2	21,9	17,4	4,3	7,2	528	12,0
752	17,3	20,2	13,0	76,5	0,7	14,5	21,0	665	10,5	14,1	24,6	21,4	4,9	10,0	136	16,9
501	38,1	13,8	10,8	84,6	6,8	24,2	23,8	622	10,1	17,7	14,3	12,4	4,2	4,2	37	6,5
696	33,3	19,0	9,3	78,4	4,8	18,5	28,6	679	8,2	20,6	19,8	16,3	2,6	5,2	55	11,7
664	25,5	23,8	7,8	82,7	7,4	23,6	26,8	713	8,8	21,9	21,3	13,2	4,4	7,9	74	11,7
705	33,3	24,1	6,0	81,7	4,0	24,5	22,8	622	3,9	15,3	31,5	19,9	4,4	5,5	61	8,9
858	29,6	27,7	5,5	78,9	4,3	25,5	24,4	513	4,9	17,5	15,4	24,0	4,6	8,2	88	13,0
714	35,6	24,5	5,0	84,5	0,2	28,7	20,3	551	4,2	19,8	23,0	15,8	5,0	9,5	77	12,6
5 895	23,2	25,3	7,6	79,9	10,5	17,1	28,6	6 028	9,1	16,1	19,9	19,7	2,7	4,3	495	7,6
401	25,2	16,5	7,7	83,0	15,6	26,9	32,9	452	8,2	19,5	21,9	16,2	1,6	2,2	19	5,5
609	27,1	26,8	3,6	84,9	11,9	21,3	22,0	639	7,8	23,2	21,5	12,4	4,2	6,4	60	15,2
506	24,1	28,5	5,7	77,1	-0,3	20,4	18,8	575	4,2	20,7	26,0	18,1	3,6	5,9	55	13,5
485	29,1	26,2	5,2	86,8	9,4	26,4	29,7	650	9,1	21,1	26,0	11,2	3,8	4,9	42	9,6
1 020	17,1	39,6	6,9	74,5	16,6	11,9	30,4	651	6,6	6,6	15,7	32,3	2,3	5,6	93	8,1
685	22,9	24,2	9,8	75,2	22,9	10,7	30,8	609	11,8	6,9	23,3	28,2	2,8	2,8	49	7,0
532	24,4	8,3	14,5	80,6	-2,9	15,2	40,4	710	10,7	21,7	15,9	20,4	1,3	3,9	52	4,1
491	21,0	20,8	9,4	78,8	10,9	19,1	29,7	620	9,5	18,4	20,2	20,8	2,2	3,6	42	4,7
682	20,5	26,5	7,3	80,5	2,2	13,5	19,2	644	9,3	10,6	10,2	19,9	1,2	1,5	18	2,3
484	28,1	19,8	6,2	85,1	20,5	16,3	34,5	478	14,2	12,3	29,7	15,5	5,5	8,1	65	12,2
2 958	26,4	8,7	11,5	76,9	13,7	18,7	30,2	4 237	7,6	16,3	17,6	19,7	2,9	4,1	337	7,3
354	15,8	6,8	16,7	75,1	13,2	18,9	23,2	600	5,5	16,7	15,1	21,0	1,8	1,8	21	4,8
381	23,6	4,7	13,4	78,0	2,4	18,4	39,1	573	12,6	15,7	13,0	16,1	3,7	5,1	54	9,8
522	22,4	9,6	14,0	76,1	21,8	14,8	32,0	632	7,4	15,0	11,7	19,0	3,8	4,8	70	9,2
371	36,4	5,4	10,2	72,2	18,1	11,6	37,7	587	6,3	14,1	15,4	21,0	2,6	3,0	42	5,7
427	35,6	3,5	10,3	78,5	29,3	19,7	35,8	612	9,6	14,7	23,5	21,6	3,4	4,4	52	7,6
391	24,6	7,4	8,4	74,4	15,9	21,0	28,9	641	5,1	16,8	16,9	20,3	1,8	3,1	37	5,4
512	26,2	19,9	8,2	82,0	1,9	25,4	17,6	592	6,9	21,3	26,8	18,9	3,4	6,9	61	9,8
3 512	19,8	24,5	5,4	77,9	17,4	17,4	37,8	3 951	8,2	16,8	29,5	19,0	5,7	10,0	704	16,4
678	20,1	19,6	3,1	76,1	48,3	10,9	55,3	693	8,9	14,1	18,4	18,0	5,8	11,3	151	20,0
698	21,6	28,7	6,6	77,1	11,9	21,2	27,8	742	5,3	18,3	30,6	19,8	5,6	11,6	155	21,8
729	14,0	36,8	5,3	79,8	10,0	20,2	32,6	690	9,1	16,7	46,8	20,4	8,8	16,1	183	24,1
497	19,7	23,9	8,5	78,7	7,4	18,3	32,4	609	7,9	22,3	32,4	17,7	5,5	9,1	78	8,3
436	19,3	21,3	4,4	79,1	-2,0	18,3	33,0	570	8,9	16,5	30,6	17,2	4,6	5,6	60	12,2
474	26,4	10,3	4,4	77,0	41,5	14,8	45,4	647	9,3	12,8	16,9	20,1	4,0	5,6	77	8,5
704	28,8	9,7	8,1	77,8	19,4	16,3	35,1	1 131	8,0	11,1	16,7	21,1	2,5	2,9	78	5,4
364	30,2	7,7	6,9	77,5	6,4	19,2	37,9	526	5,7	10,8	17,5	21,7	2,1	2,3	29	4,4
340	27,4	11,8	9,4	78,2	37,1	13,2	32,1	605	10,1	11,4	16,0	20,7	2,8	3,5	49	6,4

Strukturdaten nach Statistischen Bezirken und Stimmbezirken

Strukturdaten nach Statistischen Bezirken und Stimmbezirken ²⁾	Deutsche 2017										nicht deutsche EU-Bürger insg.
	Bevölkerung mit Hauptwohnung 2017	insg.	mit Migrationshintergrund	Veränderung Deutsche ggü. 2013	Frauen	18 Jahre und älter	Veränderung der ab 18-Jährigen ggü. 2013	65 Jahre und älter	Kurze Wohnbindung < 3 Jahre ³⁾	Lange Wohnbindung > 10 Jahre ³⁾	
60 Großreuth b. Schweinau	6 359	5 175	2 000	4,4	51,7	82,4	3,1	23,8	24,3	41,1	612
6050 Wallensteinstr., Edisonstr.,	1 304	1 029	276	-0,4	50,0	83,4	-2,2	19,7	24,1	45,9	158
6051 Züricher Str., Elsa-Brändström-Str.,	1 041	907	373	1,9	51,9	81,8	-1,5	23,0	16,8	46,2	56
6052 Kattowitz Str., Dunantstr.,	1 446	1 059	440	16,2	52,6	79,8	14,2	23,2	33,1	41,2	172
6053 Tillypark, Edisonstr.	1 550	1 275	555	4,5	52,5	77,6	4,9	20,0	25,7	28,2	160
6054 Züricher Str., Rothenburger Str.	1 018	905	356	0,3	51,3	91,9	0,8	35,4	19,6	48,7	66
61 Gebersdorf	4 288	3 762	1 069	-3,1	50,1	84,5	-4,3	25,6	16,8	59,5	280
6150 Gebersdorfer Str., Gutenstetter Str.,	1 063	933	278	-3,5	50,8	85,4	-5,9	28,4	18,5	58,1	76
6151 Windsheimer Str., Bibertstr.,	1 108	979	274	-4,6	50,2	85,2	-3,7	22,2	15,3	62,1	67
6152 Asbacher Str., Hainbergstr.,	1 037	879	265	1,4	49,4	83,7	-0,3	24,5	17,6	58,2	70
6153 Windsheimer Str., Windsbacher Str.	1 080	971	252	-5,0	49,9	83,5	-6,7	27,3	16,0	59,2	67
62 Gaismannshof	5 920	4 890	1 741	-0,5	50,7	78,9	-0,7	21,2	17,0	53,8	422
6250 Neustädter Str., Roßtaler Str.,	1 324	1 142	370	1,5	50,9	80,7	-0,9	26,1	14,5	53,5	75
6251 Paracelusstr., Leubelfingstr.,	1 320	1 091	490	-3,0	51,2	74,6	1,2	10,8	13,9	59,4	86
6252 Bruckberger Str., Gaismannshofstr.,	1 163	971	330	2,3	51,3	80,3	2,2	20,8	21,4	48,1	82
6253 Stübacher Str., Seebacher Str.,	1 425	1 129	412	1,4	48,3	78,0	-2,1	24,1	21,0	49,4	130
6254 Steinmetzstr., Von-der-Tann Str.	688	557	139	-7,9	52,8	82,4	-5,7	26,6	12,0	62,3	49
63 Höfen	3 546	2 444	778	-0,8	50,2	84,7	-2,0	22,4	21,8	47,5	551
6350 Karl-Martell-Str., Dagobertstr.,	1 271	702	251	-2,9	48,6	83,5	-4,7	22,5	20,2	47,2	301
6351 Proeslerstr., Virnsberger Str.,	1 372	1 129	337	1,3	51,7	85,6	0,8	22,9	22,7	46,1	122
6352 Höfen	903	613	190	-1,9	49,4	84,7	-3,9	21,4	21,9	50,2	128
64 Eberhardshof	9 249	5 831	2 212	-0,2	50,1	82,0	-1,3	19,3	28,7	36,7	1 789
6450 Leiblstr., Adam-Klein-Str.,	1 561	1 049	394	11,0	49,4	79,4	4,6	16,2	24,9	37,6	230
6451 Volzstr., Lenaustr.,	1 379	726	304	-6,8	46,0	83,2	-5,0	18,7	29,2	39,8	361
6452 Eberhardshof, Georg-Hennch-Str.,	1 591	1 051	463	-4,9	50,5	79,5	-6,0	22,7	21,8	40,9	248
6455 Fahrradstr., Pestalozzistr.,	1 468	1 042	355	0,2	55,9	87,8	0,2	30,3	30,9	35,9	246
6456 Muggenhofer Str., Hillerstr.	3 250	1 963	696	-0,4	48,6	81,1	-1,2	13,6	33,0	33,3	704
65 Muggenhof	2 725	1 142	542	-6,3	45,6	79,3	-4,9	14,2	27,4	34,0	887
6550 Ferdinandstr., Adolf-Braun-Str.,	2 725	1 142	542	-6,3	45,6	79,3	-4,9	14,2	27,4	34,0	887
70 Westfriedhof	3 339	2 858	708	2,4	53,3	84,3	0,6	22,4	25,4	38,4	224
7050 Bienweg, Bielefelder Str.,	1 320	1 147	241	11,1	53,7	83,2	7,6	23,4	31,5	31,5	95
7051 Schnieglinger Str., Detmolder Str.,	1 097	883	272	-4,5	51,8	82,2	-4,6	17,9	20,0	46,0	77
7052 Bielefelder Str., Dortmunder Str.	922	828	195	-0,6	54,5	87,9	-2,4	26,0	22,7	40,0	52
71 Schniegling	4 061	3 163	734	0,9	50,7	82,4	1,0	17,6	24,7	43,4	482
7150 Neumünsterer Str., Brettergartenstr.,	1 269	916	221	-4,9	52,2	84,2	-6,2	22,4	19,4	49,0	200
7151 Herderstr., Weihergartenstr.,	1 486	1 156	277	6,7	51,8	80,8	6,9	14,4	31,6	33,2	163
7152 Wahlerstr., Neumünster Str.	1 306	1 091	236	0,3	48,2	82,6	1,9	17,0	21,8	49,4	119
72 Wetzendorf	8 905	7 919	1 807	1,1	50,8	84,3	0,4	22,7	21,4	47,5	496
7250 Aachener Str., Krefelder Str.,	1 061	919	346	-4,9	53,8	89,2	-6,4	33,2	15,5	55,8	65
7251 Jülicher Str., Düsseldorfer Str.,	1 109	997	267	0,3	52,2	83,5	-2,5	26,3	19,0	43,6	52
7252 Wolgaster Str., Staffelsteiner Str.,	1 250	1 161	222	-0,5	49,3	87,3	1,2	22,8	19,6	55,4	39
7253 Albert-Ortmann-Str., Rostocker Str.,	1 351	1 246	204	-0,8	51,0	81,7	1,0	20,6	19,7	55,8	59
7255 Kriegsopfersiedlung, Wetzendorf	903	790	99	-3,8	50,0	86,2	-3,7	24,3	16,1	62,5	91
7256 Karl-May Weg, Wismarer Str.	1 187	1 065	215	-1,4	49,2	80,8	-0,7	18,3	23,4	35,8	47
7257 Pretzfelder Str., Forchheimer Str.	1 065	936	171	29,8	50,4	79,4	22,8	13,7	37,9	21,3	71
7258 Zeisigweg, Düsseldorfer Str.	979	805	283	-2,9	50,4	88,1	-3,5	24,2	19,4	50,1	72
73 Buch	1 756	1 379	191	8,2	50,2	78,7	4,2	17,0	24,8	47,4	290
7350 Buch	768	618	76	-1,3	50,6	82,2	-2,5	21,2	17,5	55,5	110
7351 Höfles	389	327	41	26,7	48,0	76,5	16,8	14,4	36,7	43,7	43
7352 Spargelfeldweg, Walter-Braun-Str.,	599	434	74	11,0	51,2	75,3	6,9	12,9	26,3	38,7	137

noch: Strukturdaten nach Statistischen Bezirken und Stimmbezirken

Menschen mit Migrationshintergrund 2017 ¹⁾								und zwar					Arbeitslosenanteil ⁵⁾	Erwerbsfähige Leistungsberechtigte ⁶⁾	Personen in Bedarfsgemeinschaften	Bedarfsgemeinschaften mit Kindern ⁷⁾
insg.	mit Bezugsland ...			18 Jahre und älter	Veränderung der ab 18-Jährigen ggü. 2013	65 Jahre und älter	Kurze Wohnbindung < 3 Jahre ³⁾	Haushalte insgesamt	1-Personenhaushalte mit Personen im Alter von bis unter Jahre		Alleinerziehende ⁴⁾	Haushalte mit Kindern				
	Rumänien	Russland, Ukraine, Kasachstan	Türkei						18-35	65 und mehr						
Zahl	%	%	%	%	%	%	%	Zahl	%	%	%	%	%	Zahl	%	
3 184	16,8	18,0	15,0	77,3	11,4	12,9	32,4	2 994	10,5	12,7	17,7	21,1	3,3	5,3	315	7,8
551	20,3	17,1	7,1	78,0	38,3	9,1	46,1	679	15,9	11,2	26,1	16,3	4,1	6,6	82	11,7
507	19,1	11,8	23,7	76,3	0,0	13,0	21,1	503	8,0	13,1	21,3	21,5	2,4	2,8	33	7,4
827	13,8	18,6	17,2	76,4	14,1	11,9	38,9	717	10,3	13,5	17,0	22,2	4,4	8,9	107	8,8
830	12,4	18,6	18,7	73,9	4,4	9,5	27,1	654	9,5	10,4	13,0	30,6	2,6	4,0	65	5,5
469	23,2	23,9	4,9	85,1	7,8	24,9	26,7	441	7,0	16,8	13,0	12,2	2,8	3,5	28	5,6
1 595	26,1	8,8	11,7	77,7	14,7	15,1	35,1	2 041	6,7	13,8	18,3	19,8	2,8	4,5	177	6,7
408	30,6	3,4	13,7	80,1	7,9	19,6	38,5	531	6,4	14,9	20,7	16,4	2,1	6,4	64	12,6
403	21,6	14,4	12,9	79,9	9,5	12,4	28,5	524	7,8	12,8	21,6	21,2	2,3	2,3	21	2,7
423	29,3	7,3	8,0	74,0	39,7	13,7	41,1	459	5,4	13,7	13,0	21,8	2,9	3,8	38	5,0
361	22,2	10,2	12,5	76,7	6,9	14,7	31,6	527	7,0	13,7	17,8	20,3	3,9	5,7	54	7,5
2 771	15,7	8,8	21,3	76,1	14,2	11,6	28,3	2 604	7,4	11,8	16,8	25,2	2,8	5,0	290	6,4
552	15,9	8,5	18,1	71,9	21,8	14,1	31,7	569	5,4	15,6	9,4	22,5	3,0	4,7	61	7,0
719	14,0	11,1	25,6	75,5	5,0	7,5	15,0	514	3,7	6,6	12,6	34,0	1,4	2,2	27	2,9
522	15,5	12,5	17,4	78,2	9,7	14,9	27,0	536	5,8	9,3	25,2	25,2	2,3	5,7	65	5,9
708	17,5	5,2	22,5	76,4	21,8	10,7	36,7	659	11,7	13,1	18,2	22,5	3,7	6,5	94	10,1
270	15,6	5,9	21,1	81,9	16,9	13,3	37,0	326	10,4	14,4	21,7	21,2	4,1	7,8	43	7,2
1 880	17,5	7,5	9,9	82,1	25,5	10,7	48,3	1 808	12,3	11,1	21,7	16,5	5,0	11,7	401	21,1
820	15,6	4,5	10,7	82,9	23,6	9,9	53,3	646	15,0	11,0	24,5	15,2	5,2	13,0	167	26,5
580	19,1	10,5	12,2	81,4	16,5	14,8	34,1	717	9,8	13,1	19,0	16,9	4,4	8,7	104	9,9
480	18,8	9,0	5,6	81,5	42,7	7,3	56,9	445	12,4	8,1	22,5	18,0	5,6	13,7	130	31,3
5 630	12,2	9,7	15,3	78,2	10,5	11,9	38,9	5 055	16,5	13,0	25,3	17,3	6,9	14,4	1 293	20,5
906	11,4	9,8	17,8	75,4	30,3	8,5	34,9	766	13,2	11,5	15,4	21,1	5,6	13,2	197	13,6
957	14,2	6,5	13,7	79,0	12,5	14,3	42,8	745	15,4	13,7	25,9	15,6	7,5	16,9	223	22,4
1 003	12,3	13,4	15,2	77,3	15,7	13,7	34,7	846	13,2	15,0	25,5	19,0	5,7	12,7	187	17,4
781	9,7	10,6	12,9	83,1	8,5	17,3	34,4	887	16,0	19,8	20,4	12,2	6,3	9,7	125	17,6
1 983	12,6	9,0	15,9	77,7	1,2	9,3	42,7	1 811	20,0	9,2	31,5	18,2	7,9	16,5	561	25,8
2 125	10,8	4,9	6,6	77,7	28,0	7,3	49,3	1 325	20,9	7,4	28,2	18,5	8,4	20,8	618	40,0
2 125	10,8	4,9	6,6	77,7	28,0	7,3	49,3	1 325	20,9	7,4	28,2	18,5	8,4	20,8	618	40,0
1 189	11,5	15,8	10,5	77,0	13,4	13,6	37,2	1 658	11,0	12,4	11,8	19,4	2,2	3,7	110	4,4
414	16,4	13,0	8,7	76,8	8,2	16,2	37,9	642	15,6	9,7	12,7	19,6	3,0	4,8	55	5,6
486	8,2	19,8	14,0	76,3	18,9	10,5	35,6	509	10,2	11,8	12,1	22,8	2,0	3,0	29	2,6
289	10,0	13,1	7,3	78,5	12,4	15,2	38,8	507	5,9	16,4	10,1	15,6	1,3	3,0	26	5,1
1 632	8,9	8,5	16,2	76,5	19,2	10,0	43,8	2 116	12,7	10,3	21,6	19,7	4,7	7,7	323	12,5
574	13,9	5,9	11,5	83,4	32,0	10,5	48,3	706	12,9	13,7	26,8	15,9	5,7	9,3	103	12,5
607	4,6	14,2	16,6	69,9	12,5	8,4	46,6	769	14,4	8,6	26,2	22,4	5,2	9,8	171	18,6
451	8,2	4,0	21,7	76,7	12,3	11,5	34,1	641	10,5	8,7	11,4	20,6	3,1	4,0	49	4,5
2 793	9,5	17,9	6,8	76,6	12,3	14,8	33,7	4 486	7,4	13,4	14,6	19,4	2,4	2,7	210	2,8
488	8,0	29,7	4,5	81,8	0,8	18,9	20,7	657	8,1	24,5	24,3	11,3	3,8	6,4	60	13,5
379	7,4	16,6	10,3	72,8	10,8	15,6	27,7	555	4,9	13,5	10,8	20,0	2,8	1,0	9	0,9
311	13,5	19,9	7,7	80,4	12,6	18,3	37,9	624	7,9	10,6	20,6	17,1	1,7	1,0	9	0,9
309	11,7	8,1	5,8	73,1	27,0	13,3	37,5	626	8,5	11,3	13,6	24,6	1,7	1,1	13	0,6
212	18,4	8,0	0,9	84,0	19,5	12,7	45,3	444	7,2	12,6	16,2	16,7	0,6	0,6	7	2,7
337	7,1	10,7	8,0	67,1	15,9	9,2	38,9	537	6,5	11,0	10,3	25,3	1,4	1,0	10	0,7
300	5,7	18,0	6,3	68,0	30,8	9,3	45,3	483	6,6	8,5	9,8	29,6	0,6	0,1	.	0,0
457	8,8	21,4	8,3	83,2	5,6	17,1	30,2	560	9,3	12,5	19,4	12,9	7,5	12,2	100	11,1
568	33,3	4,8	5,8	76,9	41,4	5,3	54,6	799	12,0	8,0	13,4	23,3	1,7	2,0	47	4,3
226	20,4	1,8	9,3	76,5	13,8	7,1	44,2	363	13,8	8,8	10,3	21,5	2,3	2,0	16	3,8
103	38,8	3,9	0,0	74,8	120,0	3,9	65,0	165	9,1	9,1	14,0	30,3	1,1	1,8	8	4,0
239	43,1	7,9	5,0	78,2	53,3	4,2	59,8	271	11,4	6,3	17,2	21,4	1,3	2,2	23	5,2

Strukturdaten nach Statistischen Bezirken und Stimmbezirken

Strukturdaten nach Statistischen Bezirken und Stimmbezirken ²⁾	Deutsche 2017										nicht deutsche EU-Bürger insg.
	Bevölkerung mit Hauptwohnung 2017	insg.	mit Migrationshintergrund	Veränderung Deutsche ggü. 2013	Frauen	18 Jahre und älter	Veränderung der ab 18-Jährigen ggü. 2013	65 Jahre und älter	Kurze Wohnbindung < 3 Jahre ³⁾	Lange Wohnbindung > 10 Jahre ³⁾	
74 Thon	5 163	4 480	837	1,0	52,7	83,9	0,3	28,0	19,6	50,3	297
7450 Sylter Str., Helgolander Str.,	1 128	1 062	176	4,9	51,2	84,1	3,6	34,6	19,0	57,3	35
7451 Sonnengartenstr., Mittelstr.,	1 186	1 110	158	1,5	52,1	82,5	1,4	30,4	15,5	53,8	53
7452 Äußere Bucher Str., Horneckerweg	1 578	1 168	269	2,3	52,6	83,0	1,9	19,5	23,7	40,8	138
7453 Am Thoner Espan, Margaretenstr.,	1 271	1 140	234	-4,0	55,0	85,9	-4,9	28,4	19,9	50,1	71
75 Almoshof	1 112	876	64	-2,3	52,6	84,1	1,0	20,8	13,7	57,3	221
7550 Almoshof, Lohe	1 112	876	64	-2,3	52,6	84,1	1,0	20,8	13,7	57,3	221
76 Kraftshof	810	730	56	1,0	50,4	80,4	0,9	20,7	16,2	57,9	62
7650 Kraftshof	810	730	56	1,0	50,4	80,4	0,9	20,7	16,2	57,9	62
77 Neunhof	1 613	1 469	111	3,7	51,2	77,3	1,1	16,0	18,3	49,8	103
7750 Neunhof	1 613	1 469	111	3,7	51,2	77,3	1,1	16,0	18,3	49,8	103
78 Boxdorf	2 787	2 378	298	-2,3	50,8	83,7	-4,2	23,6	16,4	55,6	257
7850 Wiesbadener Str., Kronacher Str.,	1 431	1 265	174	-0,4	52,0	83,9	-1,8	21,7	16,0	54,9	131
7851 Boxdorfer Hauptstr., Sacker Str.,	1 356	1 113	124	-4,5	49,5	83,5	-6,9	25,8	16,8	56,2	126
79 Großgründlach	4 683	4 453	422	-1,7	51,1	84,0	-1,7	23,4	16,8	58,1	157
7950 Kleingründlacher Str., Wetzlarer Str.	1 356	1 282	136	-1,2	50,1	84,7	1,0	17,9	16,7	61,6	54
7951 Reutleser Str., Kitzinger Str.	1 103	1 066	91	-1,4	51,1	84,1	-2,9	25,0	18,7	58,3	25
7952 Am Pfarrbaum, Tabakfeldstr.,	1 149	1 082	101	-0,9	51,8	82,5	-1,1	27,2	16,5	53,2	48
7953 Volkacher Str., Schweinfurter Str.,	1 075	1 023	94	-3,6	51,8	84,6	-4,1	24,4	15,5	58,7	30
80 Schleifweg	4 142	3 193	858	2,1	51,3	82,5	1,8	18,9	25,2	40,6	403
8050 Cochlaeusweg, Fraunhoferstr.,	1 604	1 184	344	7,3	48,9	84,6	7,2	15,9	28,7	38,3	227
8051 Meisenbachstr., Senefelderstr.,	1 221	987	288	-3,1	53,4	79,1	-3,7	21,8	23,9	37,5	80
8052 Schleifweg	1 317	1 022	226	1,8	52,1	83,4	1,2	19,6	22,5	46,4	96
81 Schoppershof	8 487	6 348	2 142	6,5	52,1	81,0	3,7	20,3	29,1	35,3	820
8150 Willibaldstr., Längenstr.,	1 353	1 111	313	-2,8	52,7	84,7	-5,6	32,5	20,5	46,4	97
8151 Leipziger Platz, Carl-von-Linde-Str.,	1 760	1 259	417	12,0	52,0	85,5	9,0	20,8	32,3	33,2	202
8152 Kasseler Str., Culmer Str.	1 405	1 148	256	-3,7	52,2	86,3	-4,8	22,1	26,5	43,1	118
8153 Coburger Str., Weimarer Str.,	2 101	1 435	569	16,6	50,5	75,5	9,5	12,9	37,1	26,8	236
8154 Sonneberger Str., Chemnitzer Str.,	1 868	1 395	587	9,9	53,4	75,3	11,3	16,3	27,0	30,5	167
82 Schafhof	2 163	1 591	470	-2,6	57,4	87,7	-2,2	37,2	30,2	31,9	170
8250 Bessemerstr., Klingenhofstr.	1 173	864	304	-0,2	50,5	87,3	-0,3	26,3	21,8	35,0	81
8251 Nordostpark, Schafhofstr.,	665	434	137	-10,0	54,1	82,9	-8,4	32,9	33,6	36,6	76
8252 Stadenstr.,	325	293	29	2,4	82,6	96,2	1,4	75,8	50,2	15,7	13
83 Marienberg	4 230	3 891	593	2,9	52,4	82,6	1,7	25,2	19,2	52,4	139
8350 Kilianstr., Georg-Buchner-Str.,	1 307	1 194	205	0,0	49,4	87,2	0,2	28,6	21,9	54,0	46
8351 Marienbergstr., Herrnhüttestr.,	1 069	966	142	15,0	54,1	79,7	8,9	19,8	23,1	45,9	38
8352 Christian-Wildner-Str., Flataustr.,	992	920	124	2,9	53,2	79,6	0,0	28,8	15,7	52,2	29
8353 Hugo Distler Str., Egloffsteiner Str.	862	811	122	-5,1	53,6	82,7	-1,5	22,4	14,8	57,8	26
84 Ziegelstein	5 719	5 083	840	-0,3	51,7	82,9	0,4	23,2	17,9	50,6	281
8450 Jungermannstr., Carl-Schurz-Str.,	1 141	953	219	-1,2	51,3	81,2	-1,5	22,2	19,4	46,7	75
8451 Hasensprung, Am Bauernwald	1 065	980	134	-3,2	52,1	85,7	-0,9	22,7	16,6	50,5	44
8452 Hiltpoltsteiner Str., Ermreuther Str.,	1 112	1 058	155	5,7	52,4	83,7	6,4	24,0	21,1	50,9	35
8453 Hofer Str., Bierweg	1 176	1 023	152	-0,1	51,2	81,8	1,6	25,0	15,2	57,7	51
8454 Neuwieder Str., Bierweg	1 225	1 069	180	-2,5	51,3	82,1	-3,3	21,9	17,2	46,9	76
85 Mooshof	1 919	1 362	375	-1,2	52,1	84,4	-3,7	31,0	18,6	47,6	145
8550 Flughafenstr., Rathausbergstr.,	1 035	644	148	-4,3	51,9	83,1	-5,8	30,9	15,4	51,4	86
8551 Ernst-Heinkel-Weg, Gustav-Weißkopf-Weg	884	718	227	1,7	52,4	85,7	-1,8	31,1	21,4	44,2	59
86 Buchenbühl	2 249	2 136	219	-2,2	51,1	84,0	-3,1	28,4	13,4	61,1	74
8650 Ehrenbürgweg, Zum Felsenkeller	747	715	67	-6,2	51,6	83,8	-6,4	28,4	11,3	61,3	23
8651 Am Schwedenbrunnen, Fuchsweg	782	737	85	-0,1	50,6	83,3	-1,8	28,4	13,7	59,6	26
8652 Fuchsweg, Hahnenbalz	720	684	67	0,0	51,0	85,1	-1,0	28,5	15,2	62,7	25

noch: Strukturdaten nach Statistischen Bezirken und Stimmbezirken

Menschen mit Migrationshintergrund 2017 ¹⁾									und zwar				Arbeitslosenanteil ⁵⁾	Erwerbsfähige Leistungsberechtigte ⁶⁾	Personen in Bedarfsgemeinschaften	Bedarfgemeinschaften mit Kindern ⁷⁾
insg.	mit Bezugsland ...			18 Jahre und älter	Veränderung der ab 18-Jährigen ggü. 2013	65 Jahre und älter	Kurze Wohnbindung < 3 Jahre ³⁾	Haushalte insgesamt	1-Personen-haushalte mit Personen im Alter von bis unter Jahre		Alleinerziehende ⁴⁾	Haushalte mit Kindern				
	Rumänien	Russland, Ukraine, Kasachstan	Türkei						18-35	65 und mehr						
Zahl	%	%	%	%	%	%	%	Zahl	%	%	%	%	%	Zahl	%	
1 520	10,6	6,2	9,3	75,6	26,1	15,8	41,6	2 508	8,1	16,3	13,3	19,7	1,5	2,7	114	3,2
242	12,0	4,1	1,7	71,5	34,1	23,1	35,5	528	3,4	18,2	13,1	20,3	0,2	0,5	.	0,0
234	17,9	2,1	5,6	74,4	8,1	18,4	33,8	565	4,6	17,2	14,6	23,0	1,1	0,8	8	1,5
679	9,0	6,6	11,0	77,0	41,7	10,9	49,9	735	14,1	11,7	15,5	19,3	2,1	5,4	83	8,5
365	7,9	9,3	13,4	76,4	10,7	18,4	35,1	680	8,2	19,1	9,5	17,1	2,0	2,3	20	1,7
300	43,3	5,3	4,0	90,7	36,0	3,0	62,0	522	11,5	7,1	15,6	17,2	1,2	0,8	13	2,2
300	43,3	5,3	4,0	90,7	36,0	3,0	62,0	522	11,5	7,1	15,6	17,2	1,2	0,8	13	2,2
136	16,9	4,4	8,8	76,5	20,9	11,8	41,9	371	8,4	11,1	17,7	25,9	0,7	0,5	.	0,0
136	16,9	4,4	8,8	76,5	20,9	11,8	41,9	371	8,4	11,1	17,7	25,9	0,7	0,5	.	0,0
255	24,7	0,4	1,2	75,7	13,5	5,9	50,2	686	8,7	7,3	13,5	30,3	2,3	2,1	31	2,4
255	24,7	0,4	1,2	75,7	13,5	5,9	50,2	686	8,7	7,3	13,5	30,3	2,3	2,1	31	2,4
707	23,3	5,2	8,1	79,5	44,8	9,3	54,5	1 359	9,2	12,4	13,3	18,8	1,7	3,1	71	2,7
340	20,3	8,5	6,8	79,7	26,6	11,2	46,2	725	10,2	11,2	13,6	18,2	1,4	1,0	14	2,3
367	26,2	2,2	9,3	79,3	67,2	7,6	62,1	634	8,0	13,9	12,9	19,6	2,1	5,4	57	3,2
652	12,4	5,8	4,3	75,0	4,0	20,6	32,8	2 154	5,4	12,6	14,4	21,9	1,2	1,3	61	2,1
210	11,0	8,1	7,6	74,8	1,9	14,8	32,9	605	6,1	8,6	14,4	21,8	1,1	0,6	11	1,5
128	14,1	10,2	0,8	75,0	20,0	17,2	40,6	506	3,2	12,1	10,2	21,3	1,6	1,3	13	0,9
168	14,3	1,2	1,2	75,6	7,6	26,2	29,2	535	5,2	15,5	16,7	23,6	1,2	2,4	25	3,2
146	11,0	4,1	6,2	74,7	-7,6	25,3	30,1	508	6,9	15,0	16,0	20,9	1,2	1,2	12	2,8
1 807	11,7	9,4	14,9	76,0	13,2	10,0	39,7	2 108	14,4	12,2	18,7	19,0	4,5	7,8	356	15,0
764	14,3	9,9	10,2	81,4	12,9	9,2	42,8	910	19,2	10,0	20,4	15,1	4,5	6,9	126	13,9
522	9,8	10,0	23,4	73,0	2,4	13,2	28,0	597	11,4	15,2	20,4	22,9	4,3	6,0	65	8,0
521	10,0	8,1	13,4	71,0	27,6	7,9	46,8	601	10,0	12,5	15,0	21,1	4,5	10,5	165	23,6
4 281	9,5	14,3	13,6	76,2	20,5	12,1	39,4	4 756	16,0	15,5	30,8	19,0	5,5	11,2	978	18,5
555	11,0	11,4	12,8	77,3	5,9	19,8	33,9	799	12,9	23,3	23,1	14,6	3,2	6,4	77	10,3
918	11,9	14,7	8,7	81,5	20,8	14,7	42,2	1 073	17,0	16,2	27,3	14,0	5,4	9,0	151	13,3
513	10,5	17,7	8,8	80,7	17,6	17,0	41,3	798	15,2	12,9	25,6	16,7	3,0	5,9	85	11,3
1 235	7,9	11,5	17,6	73,5	30,1	7,4	45,2	1 134	19,0	11,2	34,7	23,1	7,9	16,2	361	22,5
1 060	8,0	17,0	15,9	72,0	20,7	9,1	32,2	952	14,7	15,3	35,3	25,3	6,3	14,6	304	25,3
1 042	5,6	21,1	8,3	81,2	-1,3	14,3	45,5	934	16,3	16,5	22,0	15,1	5,5	13,7	248	27,7
613	5,1	26,8	7,3	76,3	23,5	9,0	43,4	612	14,7	18,0	17,0	14,4	6,7	18,5	204	36,4
368	6,3	13,6	11,4	86,4	-24,5	17,4	45,1	217	9,2	9,7	30,4	21,2	4,1	7,8	43	15,2
61	6,6	9,8	0,0	98,4	5,3	49,2	68,9	105	40,0	21,9	28,6	6,7	1,1	1,1	.	0,0
932	8,8	12,0	8,3	74,4	11,8	18,1	39,2	1 993	8,0	15,7	13,0	21,9	2,0	1,9	70	2,3
318	10,4	17,9	8,8	78,0	-0,4	22,0	45,3	611	12,3	13,4	11,3	17,3	1,9	1,2	17	2,8
245	11,4	4,5	9,4	69,8	19,6	14,7	36,3	501	8,2	17,4	15,1	23,8	2,3	2,6	25	3,4
196	4,6	8,2	11,2	69,9	25,7	17,9	37,2	460	4,1	18,0	12,2	25,0	1,3	2,4	17	1,7
173	6,9	16,2	2,3	79,2	15,1	16,2	34,1	421	5,9	14,5	13,4	23,0	2,5	1,8	11	1,0
1 476	8,7	7,0	10,0	74,9	12,7	14,3	32,7	2 887	9,2	15,8	20,1	20,0	2,6	4,2	236	6,1
407	3,9	9,6	13,0	71,7	12,7	12,8	32,7	597	12,4	15,1	25,8	22,1	3,9	6,4	80	9,1
219	12,3	4,1	11,9	78,5	10,3	15,1	25,6	597	11,7	17,1	18,9	15,9	2,6	2,8	23	2,1
209	8,1	8,6	2,9	75,6	9,7	18,7	33,0	559	6,4	16,8	24,6	20,4	2,0	2,9	29	6,1
305	11,5	9,8	3,0	72,5	15,7	14,8	40,3	524	5,5	17,0	18,8	21,4	3,0	6,1	67	8,0
336	9,8	2,4	15,8	78,3	13,9	12,5	30,1	610	9,5	13,4	12,2	20,2	1,7	2,9	37	4,1
932	5,9	17,9	7,6	73,0	40,2	11,9	50,0	1 000	13,9	19,9	19,9	15,6	6,0	12,1	197	20,5
539	4,5	16,0	4,3	71,4	69,6	9,6	62,7	478	17,6	15,7	14,9	15,5	5,9	13,1	107	20,3
393	7,9	20,6	12,2	75,1	14,3	15,0	32,6	522	10,5	23,8	24,4	15,7	6,1	11,1	90	20,7
332	14,2	4,8	5,7	68,7	29,5	13,6	36,4	1 027	5,6	16,1	7,2	20,2	2,2	1,9	39	2,4
99	18,2	8,1	4,0	66,7	-13,2	15,2	23,2	341	5,6	16,1	5,8	20,2	2,7	2,3	15	2,9
130	16,2	3,8	4,6	65,4	51,8	10,8	36,2	356	5,6	18,0	5,6	19,9	1,9	1,9	17	2,8
103	7,8	2,9	8,7	74,8	75,0	15,5	49,5	330	5,8	13,9	10,4	20,3	1,8	1,4	7	1,5

Strukturdaten nach Statistischen Bezirken und Stimmbezirken

Strukturdaten nach Statistischen Bezirken und Stimmbezirken ²⁾	Bevölkerung mit Hauptwohnung 2017	Deutsche 2017									nicht deutsche EU-Bürger insg.
		insg.	mit Migrationshintergrund	Veränderung Deutsche ggü. 2013	Frauen	18 Jahre und älter	Veränderung der ab 18-Jährigen ggü. 2013	65 Jahre und älter	Kurze Wohnbindung < 3 Jahre ³⁾	Lange Wohnbindung > 10 Jahre ³⁾	
		Zahl	Zahl	%	%	%	%	%	%	%	
90 St. Jobst	9 572	7 980	2 042	-1,1	54,0	83,5	-1,4	22,7	25,7	41,0	821
9050 Steinplattenweg, Bülowstr.,	1 271	1 131	179	-0,6	55,6	82,8	0,9	26,2	23,3	43,9	81
9051 Oedenberger Str., Bismarckstr.	1 216	1 050	215	-3,4	52,8	84,1	-4,1	23,7	25,7	43,4	97
9054 Europaplatz, Johann-Soergel-Weg	1 205	994	281	7,7	53,6	85,3	8,2	24,3	33,6	28,7	125
9055 Jobster Str., Seewiesenweg	1 401	1 079	248	-4,3	53,8	84,1	-5,6	20,3	27,9	38,9	167
9056 Dr.-Carlo-Schmid-Str.	1 257	1 112	295	-5,6	51,3	85,4	-5,1	20,0	20,6	46,5	70
9057 Gustav-Heinemann Br., Am Ostbahnhof	848	727	194	-2,8	53,1	83,4	0,2	11,3	22,4	42,4	74
9058 Äußere Sulzbacher Str., Bismarckstr.	2 374	1 887	630	1,2	56,1	81,2	-1,5	26,6	25,9	41,7	207
91 Erlenstegen	4 023	3 668	643	-1,0	52,8	83,9	-1,3	29,7	21,5	48,7	195
9150 Volbehrstr., Ganghoferstr.,	1 487	1 362	286	3,2	51,0	82,8	0,6	26,9	22,8	48,5	57
9151 Esperantostr., Grimmstr.,	1 274	1 168	179	-2,4	56,1	85,4	-1,0	35,0	21,4	44,8	58
9152 Günthersbühler Str., Erlenstegenstr.,	1 262	1 138	178	-4,1	51,4	83,5	-3,9	27,6	20,1	52,9	80
92 Mögeldorf	5 532	4 754	1 158	-1,2	52,0	81,5	-0,7	25,9	22,7	42,5	385
9250 Ostendstr., Thusneldastr.,	1 257	1 047	270	-3,0	53,2	89,0	-0,9	39,6	28,5	34,7	99
9251 Billrothstr., Ebenreuther Str.,	1 569	1 193	448	-1,1	52,2	80,1	0,7	15,5	23,9	42,2	185
9252 Ebenseestr., Föhrenstr.,	1 456	1 391	206	2,3	51,0	74,5	1,3	20,1	18,3	44,4	45
9253 Semmelweiststr., Bürgweg	1 250	1 123	234	-3,7	51,7	84,5	-3,9	31,2	21,3	47,6	56
93 Schmausenbuckstraße	4 796	4 467	651	0,7	52,3	83,2	-0,7	28,9	20,1	49,5	154
9350 Leinburger Str., Böcklerstr.	1 318	1 215	163	3,8	52,3	81,7	1,0	27,8	22,4	44,2	42
9351 Dientzenhoferstr., Bothmerstr.,	1 207	1 113	137	1,7	52,7	81,9	0,0	26,0	19,0	50,8	33
9352 Fliederweg, Fasanenweg	1 072	1 009	142	-2,0	51,9	84,8	-2,9	34,2	19,6	53,3	33
9353 Drosselweg, Schwanenweg	1 199	1 130	209	-0,8	52,0	84,6	-1,2	28,3	19,4	50,7	46
94 Laufamholz	8 531	7 739	1 374	1,6	52,1	81,9	1,7	24,4	20,4	47,0	356
9450 Unterbürg, Ölsbacher Weg	1 093	1 019	137	2,1	54,3	88,0	3,1	36,4	18,5	57,3	35
9451 Rehhofstr., Auerbacher Str.	1 248	1 163	176	-0,1	51,8	77,8	1,1	19,0	17,9	49,9	40
9452 Artelshofer Str., Hirschbacher Str.	1 147	1 037	160	0,6	52,2	82,7	0,1	22,7	21,3	46,3	51
9453 Laufamholzstr., Am Doktorsfeld	1 182	1 094	194	1,6	50,9	83,3	1,8	25,3	18,6	48,5	48
9454 Hohensteiner Str., Osternoher Str.,	1 279	1 095	280	-4,0	52,0	83,4	-5,1	33,2	16,3	55,3	58
9455 Henfenfelder Str., Ibsenstr.,	1 266	1 111	204	-0,1	52,7	79,4	-1,3	23,4	19,1	47,2	84
9456 Landenwiesenstr., Hp. Rehhof	1 316	1 220	223	11,2	51,0	79,5	13,3	13,4	30,2	27,5	40
95 Zerzabelshof	8 039	7 294	1 153	-1,3	55,5	85,5	-2,1	32,8	20,4	46,4	336
9550 Bingsstr., Am Tiergarten	940	910	117	1,2	72,4	95,9	-0,1	81,3	30,0	30,1	15
9551 Kritzstr., Fallrohrstr.,	1 143	1 060	196	-3,3	54,0	85,9	-2,5	24,4	19,1	50,3	39
9552 Beim Grönacker, Kachletstr.,	1 189	1 071	208	-4,8	53,5	86,9	-4,7	30,3	20,5	50,1	71
9553 Aussiger Platz, Heimgartenweg	1 229	1 073	206	1,4	54,4	83,7	-1,3	24,7	21,6	40,4	81
9554 Urbanstr., Rohrmattenstr.,	1 022	959	141	-0,8	54,3	87,1	-2,1	31,6	15,7	50,9	41
9555 Valznerweiherstr., Schedelstr.,	1 278	1 203	145	1,2	51,8	79,6	-1,1	20,0	18,9	52,5	47
9556 Viatisstr., Regensburger Str.,	1 238	1 018	140	-3,9	50,8	81,9	-2,3	25,7	18,1	47,6	42
96 Fischbach	5 242	4 822	814	-0,3	50,7	82,2	0,2	21,4	19,1	50,8	207
9650 Flachsroststr., Augraben	1 257	1 203	186	-0,6	51,4	79,8	-1,6	22,9	15,5	57,0	34
9651 Am Bauernfeld, Nestroystr.,	1 275	1 188	215	-1,5	49,9	82,2	1,0	17,8	20,4	47,0	52
9652 Regensburger Str., Puschkinstr.,	1 332	1 230	231	0,1	49,5	82,6	0,0	21,9	20,4	47,9	47
9653 Fischbacher Hauptstr., Birnthon	1 378	1 201	182	0,9	51,9	84,1	1,3	23,1	20,3	51,5	74
97 Brunn	855	815	125	4,1	50,6	84,7	5,0	25,0	15,1	60,2	25
9750 Brunn, Netzstall	855	815	125	4,1	50,6	84,7	5,0	25,0	15,1	60,2	25
501 Stimmkreis Nürnberg-Nord	159 112	122 292	28 152	0,4	51,6	84,8	-0,5	20,2	27,4	39,6	18 701
502 Stimmkreis Nürnberg-Ost	113 720	91 486	21 876	-1,0	52,1	84,6	-1,1	22,1	26,6	40,8	9 495
503 Stimmkreis Nürnberg-Süd	97 331	82 561	25 827	-2,1	52,2	83,4	-2,8	27,8	18,7	51,7	6 441
504 Stimmkreis Nürnberg-West	162 031	113 903	44 621	-2,4	51,4	82,4	-3,3	22,3	24,5	42,7	23 259
Stadt Nürnberg ⁸⁾	532 194	410 242	120 476	-1,2	51,8	83,8	-1,9	22,8	24,7	43,1	57 896

noch: Strukturdaten nach Statistischen Bezirken und Stimmbezirken

Menschen mit Migrationshintergrund 2017 ¹⁾								und zwar					Arbeitslosenanteil ⁵⁾	Erwerbsfähige Leistungsberechtigte ⁶⁾	Personen in Bedarfsgemeinschaften	Bedarfgemeinschaften mit Kindern ⁷⁾
insg.	mit Bezugsland ...			18 Jahre und älter	Veränderung der ab 18-Jährigen ggü. 2013	65 Jahre und älter	Kurze Wohnbindung < 3 Jahre ³⁾	Haushalte insgesamt	1-Personenhaushalte mit Personen im Alter von bis unter Jahre		Alleinerziehende ⁴⁾	Haushalte mit Kindern				
	Rumänien	Russland, Ukraine, Kasachstan	Türkei						18-35	65 und mehr						
Zahl	%	%	%	%	%	%	%	Zahl	%	%	%	%	%	Zahl	%	
3 634	9,5	15,0	10,5	76,1	13,7	13,6	36,3	5 118	12,6	14,3	24,3	18,7	3,1	5,2	473	9,3
319	15,4	7,2	4,1	72,7	19,6	16,6	47,3	634	7,4	18,6	25,6	20,3	2,1	1,4	20	3,9
381	8,4	18,6	6,3	73,8	12,0	9,2	34,4	694	16,7	16,3	18,3	16,6	1,9	2,9	29	4,3
492	11,4	13,6	12,2	79,3	9,9	14,8	34,1	613	16,3	13,4	12,6	18,1	3,1	5,4	62	8,1
570	7,0	13,7	11,8	75,3	15,6	14,0	45,1	808	17,8	14,0	22,4	15,5	3,5	6,2	82	12,8
440	6,1	14,8	7,5	76,8	10,1	13,2	30,2	736	7,5	14,8	30,2	17,1	3,2	4,5	59	8,7
315	10,2	13,3	10,5	80,0	14,5	12,1	31,1	487	14,2	8,8	25,3	18,7	2,2	4,6	36	5,5
1 117	9,8	17,8	13,6	75,6	14,8	14,1	34,1	1 146	9,8	13,3	29,1	22,5	4,3	8,5	185	14,7
998	10,1	9,4	5,0	73,6	17,6	18,1	40,8	1 935	7,3	15,7	16,3	20,6	1,4	1,5	57	2,8
411	8,0	14,1	3,6	72,7	18,7	17,5	37,5	758	8,0	16,4	17,8	20,7	1,2	1,7	26	3,8
285	9,1	8,8	7,0	75,8	25,6	22,1	45,6	555	6,7	16,4	13,6	21,3	1,6	0,6	7	0,8
302	13,9	3,6	5,0	72,8	9,5	15,2	40,7	622	7,1	14,3	16,9	19,9	1,4	2,2	24	3,2
1 936	8,7	13,5	11,0	74,5	5,7	14,7	30,5	2 712	10,7	15,6	20,2	21,5	3,8	6,6	367	11,8
480	7,9	8,1	12,7	80,6	3,5	18,5	33,1	643	13,4	19,4	30,2	13,4	3,7	5,9	64	12,8
824	9,5	16,6	14,0	75,0	11,0	11,2	30,6	822	14,6	12,0	25,4	21,0	6,5	12,9	227	24,3
271	6,3	11,4	6,6	63,1	8,9	13,3	31,0	610	4,3	10,7	10,7	33,8	1,2	0,7	7	0,5
361	10,0	15,2	5,3	73,7	-3,6	18,6	26,3	637	8,9	21,2	22,0	18,5	2,9	4,9	69	12,7
980	11,7	11,9	7,2	77,8	21,7	19,2	36,5	2 464	6,4	17,9	12,2	19,3	1,9	1,9	68	1,7
266	9,4	14,3	10,9	76,7	40,7	13,9	38,0	687	6,8	19,8	11,4	20,4	2,2	3,7	33	2,1
231	8,7	7,4	7,8	80,5	12,7	19,0	38,5	581	8,1	16,5	10,4	21,5	2,2	1,7	15	0,8
205	15,6	7,8	5,4	78,5	27,8	22,4	40,5	576	5,0	18,8	18,8	16,7	1,5	1,3	10	2,1
278	13,7	16,5	4,7	75,9	11,1	21,9	30,6	620	5,5	16,1	9,6	18,4	1,5	0,6	10	1,8
2 166	8,6	16,1	9,6	72,8	15,1	15,1	33,9	4 144	7,4	15,4	16,6	22,6	2,3	4,1	321	5,8
211	11,4	3,8	18,5	80,1	3,7	28,9	36,0	582	8,2	21,5	16,3	14,8	2,3	2,3	19	3,5
261	6,1	8,4	7,7	65,1	20,6	12,3	29,9	539	4,1	15,0	11,8	29,9	0,5	0,9	9	0,6
270	10,4	10,0	10,4	74,4	20,4	15,2	36,7	589	10,7	11,9	21,0	21,1	3,1	6,0	68	10,5
282	8,5	5,7	10,6	74,1	17,4	14,5	31,6	598	9,9	15,6	15,5	19,4	3,8	5,3	55	6,0
464	9,7	37,7	3,7	77,2	5,6	19,6	26,3	637	6,4	18,1	26,6	20,1	4,9	11,7	125	17,2
359	6,7	13,6	11,7	66,9	18,8	10,3	42,9	614	7,0	16,0	17,2	24,6	1,5	3,3	39	4,6
319	8,2	16,0	10,0	72,1	27,8	7,5	36,4	585	5,3	9,7	11,1	29,2	0,4	0,5	6	0,6
1 898	12,7	8,9	5,3	75,8	11,9	19,1	39,3	3 779	8,2	17,6	19,9	18,6	2,4	4,1	269	5,7
147	4,8	2,0	4,8	89,1	23,6	59,2	42,9	125	6,4	11,2	34,6	20,8	2,6	0,6	.	0,0
279	11,1	17,6	8,2	74,2	3,5	15,1	25,4	633	10,4	15,8	20,0	16,6	1,9	4,1	46	6,7
326	7,4	12,3	4,9	81,0	11,9	18,4	34,7	687	8,6	23,0	17,5	14,1	3,5	2,9	26	2,1
362	25,4	7,7	5,5	77,3	27,3	12,4	43,1	685	12,0	17,1	23,3	16,9	3,7	7,1	80	11,2
204	20,6	6,9	1,5	75,0	7,7	23,0	31,9	576	5,4	20,5	26,4	15,1	1,7	3,2	24	2,3
220	12,3	6,8	5,9	67,3	8,0	12,3	40,0	620	6,8	14,4	15,9	23,4	1,4	0,7	12	1,4
360	5,0	5,3	5,3	70,8	4,5	15,0	52,5	453	4,9	15,2	15,9	27,8	2,2	6,8	80	11,1
1 234	14,3	12,9	3,9	70,1	20,0	14,9	38,1	2 399	6,1	13,4	14,1	23,4	2,1	3,2	156	4,5
240	10,8	6,3	3,8	65,8	17,9	18,3	32,1	542	3,9	12,4	11,9	27,9	1,3	0,4	7	0,7
302	15,2	11,9	6,0	72,2	6,9	17,5	28,5	587	8,7	11,1	13,4	24,2	2,3	3,0	33	4,2
333	18,3	24,0	2,1	70,6	7,8	16,2	34,2	622	5,8	16,4	14,1	22,8	2,1	3,9	48	4,2
359	12,3	7,8	3,9	70,8	53,9	9,2	53,8	648	5,9	13,6	17,5	19,4	2,5	5,1	68	9,5
165	26,1	10,9	3,0	78,8	18,2	17,0	26,7	371	2,2	11,1	10,3	23,5	1,1	1,1	11	1,1
165	26,1	10,9	3,0	78,8	18,2	17,0	26,7	371	2,2	11,1	10,3	23,5	1,1	1,1	11	1,1
64 972	9,9	10,1	11,0	79,4	14,8	12,3	42,4	88 812	19,0	12,0	21,6	15,9	4,3	7,9	12 447	13,5
44 110	9,4	12,1	12,4	77,9	15,1	12,9	39,8	62 177	17,8	12,8	23,1	16,6	4,1	7,8	8 750	13,8
40 597	11,5	20,4	12,2	77,2	11,5	17,8	31,4	47 393	7,3	16,7	21,0	19,9	3,9	7,0	6 313	11,9
92 749	14,7	13,1	14,9	78,1	12,5	13,1	37,0	84 207	15,0	12,9	25,1	18,7	5,9	11,9	19 110	19,9
242 428	11,9	13,4	13,0	78,3	13,4	13,6	38,0	282 589	15,6	13,2	22,9	17,6	4,7	9,0	46 906	15,4

noch: Strukturdaten nach Statistischen Bezirken und Stimmbezirken

Datenquellen:

Einwohnermelderegister (30.06.2017/2013), Haushaltegenerierung, Statistik der Bundesagentur für Arbeit (30.06.2017)

- 1) Ausländerinnen/Ausländer und Deutsche mit Migrationshintergrund
- 2) Die Statistischen Bezirke 17 und 18 (zu 17), 34 und 36 (zu 36), 38 und 39 (zu 38), 40 und 41 (zu 40), 42 und 43 (zu 43) und 75 und 87 (zu 75) werden im Rahmen der Wahlstatistik mit Nachbarbezirken zusammengefasst. Aus diesem Grund tauchen in der Darstellung der Strukturdatentabelle die zusammengefassten Statistischen Bezirke und die darin enthaltenen Stimmbezirke auf.
- 3) Wohndauer an der Adresse < 3 bzw. > 10 Jahre
- 4) Haushalte Alleinerziehender in % aller Haushalte mit Kindern
- 5) Arbeitslose SGBII+III je 100 Einwohner im Alter von 15 bis unter 65 Jahre
- 6) erwerbsfähige Leistungsberechtigte je 100 Einwohner im Alter von 15 bis unter 65 Jahre
- 7) Bedarfsgemeinschaften mit Kindern in % aller Haushalte mit Kindern
- 8) ohne kleinräumig nicht zuordenbare Fälle

2. Landtagswahl

2.1 Stimmberechtigte und Wahlbeteiligung

Verwendete Abkürzungen

BTW	Bundestagswahl	LTW	Landtagswahl	Schw	Schwaig
BW	Briefwahl	Nbg	Nürnberg	STW	Stadtratswahl
EUW	Europawahl	Rü	Rückersdorf	UW	Urnenwahl
Feu	Feucht	SC	Schwabach	WS	Wahlschein

Tab. 2.1.1: Wahlbeteiligung nach Altersgruppen und Geschlecht bei der Landtagswahl 2008 und 2013, Europawahl 2014, Stadtratswahl 2014 und Bundestagswahl 2017

Alter in Jahren von ... bis unter ...	Wahlbeteiligung in %														
	insgesamt					Männer					Frauen				
	LTW08	LTW13	EUW14	STW14	BTW17	LTW08	LTW13	EUW14	STW14	BTW17	LTW08	LTW13	EUW14	STW14	BTW17
	1	2	3	4	5	6	7	8	9	10	11	12	13	14	15
18 - 25	36,9	47,5	25,0	24,5	65,8	39,2	49,8	24,1	24,2	62,5	34,8	45,3	26,0	24,7	68,9
25 - 35	42,5	53,2	28,9	33,6	70,7	44,6	53,4	28,7	32,0	69,2	40,3	53,1	29,2	35,3	72,1
35 - 45	49,6	57,1	32,0	38,9	71,1	50,2	56,8	33,7	38,2	71,5	48,9	57,5	30,2	39,7	70,6
45 - 60	53,7	62,9	41,2	50,9	73,9	55,6	61,8	41,5	50,5	73,0	51,8	64,0	41,0	51,3	74,9
60 u.mehr	64,2	64,0	49,9	59,2	73,7	69,1	67,2	54,3	61,4	76,9	60,7	63,0	46,5	57,5	71,3
Auswahlbezirke zusammen	52,6	59,3	40,0	45,6	72,2	54,6	59,6	41,1	45,0	72,5	50,9	59,0	39,0	64,1	72,0
Gesamtstadt	55,8	58,3	41,1	44,3	74,2										

Quelle: Repräsentativstatistik 2008, 2013, 2014, 2017

Tab. 2.1.2: Wahlbeteiligung ¹⁾ bei den Landtagswahlen 1970 bis 2013 in Nürnberg insgesamt und in den Stimmkreisen 501 bis 504 (heutiger Gebietsstand)

	Landtagswahl											
	1970	1974	1978	1982	1986	1990	1994	1998	2003	2008	2013	
	1	2	3	4	5	6	7	8	9	10	11	
Stadt Nürnberg	79,8	75,6	76,6	77,0	78,9	63,3	67,6	69,1	55,0	55,8	58,3	
501 Nürnberg-Nord	78,6	73,7	75,2	75,5	68,0	62,5	67,7	69,3	55,5	57,5	61,2	
502 Nürnberg-Ost ²⁾	80,8	77,4	78,9	79,3	71,7	66,2	70,5	72,0	58,3	60,1	63,6	
503 Nürnberg-Süd ³⁾	82,0	77,7	79,9	80,3	72,5	67,0	70,1	91,1	57,6	58,2	60,0	
504 Nürnberg-West	80,1	76,0	75,0	75,1	65,9	60,2	64,0	65,1	50,8	49,8	51,8	

1) inkl. Briefwahl

2) einschl. Feucht, Rückersdorf und Schwaig

3) einschl. Schwabach

Quelle: Bayerisches Landesamt für Statistik und Datenverarbeitung

Tab. 2.1.3: Ergebnisse ausgewählter Wahlen in Nürnberg (jeweiliger Gebietsstand)

Wahl	von je 100 Stimmen erhalten					
	CSU	SPD	FDP	GRÜNE	REP	SONSTIGE
	1	2	3	4	5	6
	Erst- und Zweitstimmen					
Landtagswahl 1946	24,2	43,3	9,3	-	-	23,1
Landtagswahl 1950	16,8	49,0	13,6	-	-	20,6
Landtagswahl 1954	26,1	43,8	13,8	-	-	16,3
Landtagswahl 1958	31,6	49,8	11,3	-	-	7,3
Landtagswahl 1962	32,8	48,7	11,4	-	-	7,0
Landtagswahl 1966	31,1	46,9	9,1	-	-	13,0
Landtagswahl 1970	36,1	42,7	14,7	-	-	6,5
Landtagswahl 1974	45,0	42,7	8,9	-	-	3,5
Landtagswahl 1978	43,3	45,6	7,5	2,0	-	1,6
Landtagswahl 1982	43,4	45,7	3,3	5,7	-	1,9
Landtagswahl 1986	43,8	37,7	3,7	9,7	3,2	1,9
Landtagswahl 1990	41,9	36,9	6,4	7,9	5,4	1,6
Landtagswahl 1994	42,3	42,8	2,9	6,2	3,5	2,3
Landtagswahl 1998	44,7	41,5	1,5	5,8	3,0	3,4
Landtagswahl 2003	52,1	29,3	2,6	9,9	2,2	3,8
Landtagswahl 2008	41,0	26,8	6,0	9,7	1,2	15,2
Landtagswahl 2013	39,0	29,7	3,2	10,7	0,8	16,6
	zum Vergleich					
Europawahl 2014	27,7	29,9	3,0	14,5	0,4	24,5
Bundestagswahl 2017 ¹⁾	28,9	19,5	9,6	12,4	-	29,6

1) Zweitstimmen

Quelle: Bayerisches Landesamt für Statistik und Datenverarbeitung

Tab. 2.1.4: Erststimmenanteile nach Geschlecht und Altersgruppen bei den Landtagswahlen 2008 und 2013

Alter in Jahren von ... bis unter ...	CSU		SPD		FDP		GRÜNE		FW	
	2008	2013	2008	2013	2008	2013	2008	2013	2008	2013
	1	2	3	4	5	6	7	8	9	10
Männer										
18 - 25	30,3	27,0	33,5	28,2	7,5	0,6	9,3	9,2	4,3	3,1
25 - 35	30,9	25,7	26,3	23,9	10,5	5,6	13,9	12,1	4,9	5,0
35 - 45	31,8	36,9	24,7	25,9	6,9	2,5	12,0	11,3	7,8	6,9
45 - 60	33,1	33,5	26,4	31,1	5,1	1,2	9,4	10,0	9,6	5,7
60 u. mehr	47,6	47,1	28,5	35,9	5,5	3,3	2,3	3,0	5,2	2,8
zusammen	37,7	36,3	27,3	30,3	6,5	2,8	7,9	8,3	6,7	4,7
Frauen										
18 - 25	29,5	19,8	37,4	32,8	4,1	5,3	14,0	18,3	3,1	4,6
25 - 35	27,3	30,6	33,0	26,6	8,7	4,0	15,9	17,2	4,5	6,7
35 - 45	30,6	30,6	31,4	32,3	5,1	4,5	15,5	15,6	5,5	5,2
45 - 60	37,5	35,9	29,2	29,8	4,9	1,7	11,6	15,2	5,5	3,2
60 u. mehr	53,3	51,8	29,9	32,3	4,7	2,2	3,0	4,4	3,3	3,9
zusammen	41,7	39,1	30,8	30,8	5,2	2,9	9,1	11,8	4,3	4,4
Männer und Frauen zusammen										
zusammen	39,7	37,7	29,1	30,6	5,9	2,8	8,5	10,1	5,5	4,5
Gesamtstadtergebnis im Vergleich										
Urnenwahl	39,6	38,6	28,5	30,4	5,8	3,0	9,0	10,3	5,5	3,6
einschl. Briefwahl	40,4	38,9	28,1	29,7	5,9	3,2	9,0	10,7	5,5	3,8

Quelle: Repräsentativstatistik 2008 und 2013

Tab. 2.1.5: Stimmkreismandate bei den Landtagswahlen 1950 bis 2013 in den Nürnberger Stimmkreisen (jeweiliger Gebietsstand)

Die gewählten Bewerberinnen und Bewerber sind jeweils zuerst genannt. Bewerberinnen sind mit * gekennzeichnet.

Wahljahr	Partei, Bewerbername, Erststimmenanteil								
	Stimmkreisverband 1			Stimmkreisverband 2			Stimmkreisverband 3		
	(Altstadt, Westen und Nordwesten)			(Osten)			(Südwesten und Süden)		
1950	SPD	Albert	46,7	SPD	Haas	49,4	SPD	Krüger *	51,7
	CSU	Euerl	15,8	CSU	Seyschab	15,8	CSU	Donsberger	15,7
1954	SPD	Albert	42,6	SPD	Haas	42,1	SPD	Krüger *	46,3
	CSU	Euerl	26,8	CSU	Schäfer	26,2	CSU	Donsberger	24,6
1958	SPD	Eichhorn	49,0	SPD	Drexler	47,4	SPD	Krüger *	53,4
	CSU	Euerl	33,1	CSU	Schäfer	32,2	CSU	Dr. Pirkl	29,4
1962	SPD	Gsänger	47,6	SPD	Drexler	47,1	SPD	Krüger *	51,8
	CSU	Euerl	33,7	CSU	Schäfer	33,1	CSU	Dr. Pirkl	31,1

Wahljahr	Partei, Bewerbername, Erststimmenanteil								
	Stimmkreis Mitte			Stimmkreis Nord			Stimmkreis Süd		
1966	SPD	Seibel *	45,2	SPD	Sommer	42,9	SPD	Drexler	51,7
	CSU	Dr. Pirkl	31,0	CSU	Schäfer	33,3	CSU	Dr. Renner	29,1
1970	SPD	Seibel *	45,2	SPD	Sommer	43,4	SPD	Drexler	49,0
	CSU	Dr. Pirkl	36,2	CSU	Beckstein	36,8	CSU	Dr. Rost	33,1
1974	SPD	Seibel *	45,5	CSU	Dr. Rost	46,1	SPD	Heiden	45,7
	CSU	Dr. Pirkl	44,0	SPD	Sommer	42,4	CSU	Beckstein	43,5
1966	Stimmkreis West			Stimmkreis Ost					
	SPD	Fischer	50,5	SPD	Kamm	45,6			
1970	CSU	Bauerreiß	30,1	CSU	Euerl	31,1			
	SPD	Langenberger	47,0	CSU	Schäfer	38,3			
1974	CSU	Seel	34,5	SPD	Kamm	37,3			
	SPD	Langenberger	46,2	CSU	Schäfer	47,9			
1974	SPD	Leschanowsky	42,8	SPD	Kamm	38,0			

Wahljahr	Partei, Bewerbername, Erststimmenanteil											
	Stimmkreis 501 Nürnberg-Nord			Stimmkreis 502 Nürnberg-Ost			Stimmkreis 503 Nürnberg-Süd			Stimmkreis 504 Nürnberg-West		
1978	SPD	Langenberger	47,1	CSU	Dr. Rost	47,3	SPD	Seibel *	48,5	SPD	Sommer	48,2
	CSU	Dr. Beckstein	42,6	SPD	Kamm	39,8	CSU	Dr. Pirkl	41,5	CSU	Leschanowsky	41,2
1982	SPD	Langenberger	46,6	CSU	Dr. Rost	46,0	SPD	Haas *	48,1	SPD	Schimpl	48,1
	CSU	Dr. Beckstein	42,9	SPD	Kamm	41,5	CSU	Dr. Pirkl	42,4	CSU	Leschanowsky	42,4
1986 ¹⁾	CSU	Dr. Beckstein	43,1	CSU	Dr. Rost	45,8	CSU	Freller	44,9	CSU	Leschanowsky	43,8
	SPD	Langenberger	37,5	SPD	Kamm	33,3	SPD	Haas *	38,7	SPD	Schimpl	39,0
1990	CSU	Dr. Beckstein	41,2	CSU	Schweder *	42,7	CSU	Freller	44,3	CSU	Leschanowsky	41,7
	SPD	Langenberger	36,9	SPD	Voget *	33,6	SPD	Haas *	38,2	SPD	Schimpl	37,0
1994 ²⁾	SPD	Schmidt *	46,0	CSU	Schweder *	44,0	CSU	Freller	44,2	CSU	Söder	43,3
	CSU	Dr. Beckstein	41,6	SPD	Voget *	38,2	SPD	Haas *	41,1	SPD	Dr. Scholz	41,6
1998	SPD	Schmidt *	45,4	CSU	Schweder *	45,7	CSU	Freller	45,9	CSU	Dr. Söder	45,3
	CSU	Dr. Beckstein	43,3	SPD	Voget *	38,5	SPD	Schmitt *	42,2	SPD	Dr. Scholz	41,0
2003	CSU	Dr. Beckstein	50,7	CSU	Imhof	51,5	CSU	Freller	51,8	CSU	Dr. Söder	54,8
	SPD	Vogel	29,1	SPD	Weikert *	27,2	SPD	Schmitt-B. *	29,9	SPD	Schuster	29,7
2008	CSU	Dr. Beckstein	40,0	CSU	Imhof	39,7	CSU	Freller	42,3	CSU	Dr. Söder	40,4
	SPD	Lanig	26,3	SPD	Weikert *	25,5	SPD	Schmitt-B. *	30,6	SPD	Schuster	30,1
2013	CSU	Brückner	34,1	CSU	Imhof	39,0	CSU	Freller	41,4	CSU	Dr. Söder	43,2
	SPD	Tasdelen	31,0	SPD	Weikert *	29,1	SPD	Schmitt-B. *	32,0	SPD	Schuster	30,1

1) Änderung der Stimmkreiseinteilung zur Landtagswahl 1986: Die Gemeinde Feucht wurde dem Stimmkreis 502 Nürnberg-Ost zugeschlagen und die Stadt Schwabach in den Stimmkreis 503 Nürnberg-Süd aufgenommen.

2) Änderung der Stimmkreiseinteilung zur Landtagswahl 1994: Die Gemeinden Rückersdorf und Schwaig kamen zum Stimmkreis 502 Nürnberg-Ost, was innerhalb des Stadtgebiets die Verschiebung der Stimmkreisgrenzen erforderlich machte.

Quelle: Bayerisches Landesamt für Statistik und Datenverarbeitung, Amt für Stadtforschung und Statistik für Nürnberg und Fürth

Tab. 2.1.6: Stimmenanteile bei den Landtagswahlen 2013 und 2008, bei den Bundestagswahlen 2017 und 2013 sowie Gesamtstimmenanteil bei den Europawahlen 2014 und 2009 in den Stimmkreisen ¹⁾

Partei	LTW ²⁾		BTW ³⁾		EUW		LTW		BTW		EUW	
	2008	2013	2013	2017	2009	2014	2008	2013	2013	2017	2009	2014
	1	2	3	4	5	6	7	8	9	10	11	12
Stimmkreis 501 Nürnberg-Nord						Stimmkreis 502 Nürnberg-Ost						
CSU	38,6	35,4	34,6	27,8	31,2	24,9	41,0	39,5	36,6	28,8	33,4	27,4
SPD	25,7	29,1	26,8	17,9	19,6	28,5	25,0	28,0	26,0	18,0	19,0	28,0
FDP	6,4	4,0	5,3	10,5	10,1	3,3	7,6	4,1	6,1	11,3	11,6	4,0
GRÜNE	13,0	14,2	13,7	15,7	19,6	18,4	10,9	11,7	12,6	14,1	17,5	16,2
REP	5,7	4,4	1,5	1,2	5,4	2,0	5,7	4,2	1,4	1,3	5,2	1,8
Sonstige	10,6	12,9	18,1	26,9	14,1	22,9	9,8	12,5	17,3	26,5	13,3	22,6
Stimmkreis 503 Nürnberg-Süd						Stimmkreis 504 Nürnberg-West						
CSU	44,1	42,2	41,0	31,9	37,3	31,0	42,0	41,6	37,9	28,6	36,9	29,0
SPD	28,2	30,3	28,8	21,3	23,7	33,5	27,8	29,6	28,8	20,9	21,7	30,6
FDP	5,3	2,3	4,2	8,8	8,1	2,2	4,8	2,3	3,9	7,9	7,7	2,2
GRÜNE	6,8	8,0	8,1	9,4	10,8	9,6	7,2	7,9	8,5	9,9	11,7	11,3
REP	5,4	4,5	1,9	1,7	6,5	1,9	5,4	3,3	1,7	1,6	6,2	1,9
Sonstige	10,2	12,7	16,0	26,9	13,6	21,8	12,8	15,3	19,2	31,1	15,8	25,0

1) Ergebnisse der Bundestagswahl und der Europawahl umgerechnet auf Stimmkreise
2) Gesamtstimmen
3) Zweitstimmen
Quelle: Bayerisches Landesamt für Statistik und Datenverarbeitung

Tab. 2.1.7: Mehrheiten in Nürnberg und in den Stimmkreisen 501 bis 504 bei den Landtagswahlen bezüglich der Wahl von Direktkandidaten (heutiger Gebietsstand)

Wahljahr	Stadt Nürnberg		501 Nürnberg-Nord		502 Nürnberg-Ost		503 Nürnberg-Süd		504 Nürnberg-West	
	CSU	SPD	CSU	SPD	CSU	SPD	CSU	SPD	CSU	SPD
	1	2	3	4	5	6	7	8	9	10
Anteil der Erststimmen bei der Landtagswahl										
1974	44,9	43,4	43,6	45,7	47,0	41,7	45,1	43,9	46,3	40,5
1978	43,1	45,9	44,5	44,2	46,6	40,9	42,4	47,0	41,0	49,0
1982	43,3	46,1	44,0	44,5	45,8	42,0	43,8	46,5	41,9	48,9
1986	43,7	37,8	43,4	36,0	45,5	34,2	45,4	38,1	43,5	39,9
1990	41,5	36,9	40,9	36,1	42,6	33,8	43,9	37,6	41,8	37,8
1994	45,4	40,4	41,6	46,0	44,0	38,2	44,2	41,1	43,3	41,6
1998	44,7	42,1	43,3	45,4	45,7	38,5	45,9	42,2	45,3	41,0
2003	52,1	29,4	50,7	29,1	51,5	27,2	51,8	29,9	54,8	29,7
2008	40,3	28,1	40,0	26,3	39,7	25,5	42,3	30,6	40,4	30,1
2013	38,6	30,8	34,1	31,0	39,0	29,1	41,4	32,0	43,2	30,1

Quelle: Bayerisches Landesamt für Statistik und Datenverarbeitung

2.2 Ergebnisse der Landtagswahl 2013 nach Statistischen Bezirken, Stimmbezirken und Stimmkreisen

Tab. 2.2.1: Ergebnisse der Landtagswahl 2013 im Stimmkreis 501 Nürnberg-Nord

Statistische Bezirke und Stimmbezirke	Stimmberechtigte				Wählerinnen und Wähler		Wahl- be- tei- lung 2)	ungültige		gültige	
	lt. Wähler- liste ohne WS	mit WS	insge- samt	dar. mit WS	insge- samt	dar. mit WS		Erst-	Zweit-	Erst-	Zweit-
								Stimmen		Stimmen	
	Zahl	Zahl	Zahl	%	Zahl	Zahl		Zahl	Zahl	Zahl	Zahl
1	2	3	4	5	6	7	8	9	10	11	
01 Altstadt, St. Lorenz	2 437	806	3 243	24,9	1 010	7	53,5	9	21	1 001	989
0150 Karl-Grillenberger-Str., Josephsplatz (R)	875	299	1 174	25,5	414	0	58,4	0	6	414	408
0151 Kornmarkt, Lorenzer Str.	753	278	1 031	27,0	274	5	50,6	2	6	272	268
0152 Kaiserstr., Jakobsplatz	809	229	1 038	22,1	322	2	50,9	7	9	315	313
03 Tafelhof	450	82	532	15,4	175	0	46,9	8	3	166	172
0350 Dietzstr., Bahnhofplatz	450	82	532	15,4	175	0	46,9	8	3	166	172
04 Gostenhof	3 494	726	4 220	17,2	1 443	15	49,5	22	28	1 421	1 415
0450 Eberhardshofstr., Untere Kanalstr.	791	164	955	17,2	364	7	53,0	6	9	358	355
0451 Obere Kanalstr., Imhoffstr.	649	127	776	16,4	289	0	52,1	5	4	284	285
0452 Knauerstr., Hessestr.	672	165	837	19,7	339	3	58,1	5	9	334	330
0455 Gostenhofer Schulgasse, Zufuhrstr.	1 382	270	1 652	16,3	451	5	41,9	6	6	445	445
05 Himpelshof	2 878	1 116	3 994	27,9	1 650	18	66,3	19	30	1 624	1 614
0550 Bärenschanzstr., Roonstr.	605	170	775	21,9	343	4	63,7	10	10	329	329
0551 Obere Turnstr., Roseustr., Am Plärrer	547	210	757	27,7	246	3	57,3	0	5	246	243
0552 Blumenthalstr., Himpelshofstr.	591	214	805	26,6	379	2	71,0	3	3	378	376
0553 Deutschherrnstr., Praterstr.	549	305	854	35,7	338	5	71,5	2	5	337	332
0554 Roonstr., Deutschherrnstr.	586	217	803	27,0	344	4	66,9	4	7	334	334
06 Altstadt, St. Sebald	4 837	1 788	6 625	27,0	2 401	24	60,4	26	27	2 374	2 374
0650 Maxtormauer, Egidienplatz	751	260	1 011	25,7	385	3	61,2	2	6	382	379
0651 Rosental, Laufertormauer	860	339	1 199	28,3	453	4	63,2	5	2	448	451
0652 Judengasse, Neue Gasse	835	296	1 131	26,2	400	6	58,6	3	5	397	395
0653 Neutormauer, Sebalder Platz	794	284	1 078	26,3	400	6	60,5	4	5	396	395
0654 Burg, Paniersplatz	839	326	1 165	28,0	403	4	59,7	7	1	396	402
0655 Hallertor, Hauptmarkt	758	283	1 041	27,2	360	1	59,2	5	8	355	352
07 St. Johannis	4 241	1 677	5 918	28,3	2 247	20	63,4	36	44	2 211	2 203
0750 Johannisstr., Großweidenmühlstr.	660	217	877	24,7	307	2	57,3	6	7	301	300
0751 Burgschmietstr., Hallerwiese (R)	661	296	957	30,9	333	4	62,5	5	14	327	318
0752 Jagdstr., Frommannstr.	747	289	1 036	27,9	435	5	66,9	5	3	432	431
0753 Palmplatz, Lange Zeile	687	291	978	29,8	366	3	64,2	7	6	359	360
0754 Frauenholzstr., Hallerstr.	675	248	923	26,9	368	1	64,2	5	6	365	364
0755 Kirchenweg, Sandrartstr.	811	336	1 147	29,3	438	5	64,4	8	8	427	430
08 Pirkheimerstraße	3 958	1 338	5 296	25,3	1 990	26	60,1	21	21	1 969	1 969
0850 Archivstr., Vestnertorgraben	488	144	632	22,8	239	6	57,6	1	1	236	239
0851 Krelingstr., Friedrichstr.	616	243	859	28,3	353	2	66,6	1	4	353	350
0852 Schwanhäuserstr., Tuchergartenstr.	875	276	1 151	24,0	443	7	59,7	9	5	434	438
0853 Lindenaststr., Schonhoverstr.	660	264	924	28,6	351	4	63,5	0	1	351	350
0854 Wurzelbauerstr., Veillodterstr.	806	235	1 041	22,6	332	3	52,1	9	8	323	324
0855 Vestnertorgraben, Pilotstr.	513	176	689	25,5	272	4	62,1	1	2	272	268
22 Bärenschanze	3 680	847	4 527	18,7	1 491	13	49,7	21	34	1 470	1 457
2250 Veit-Stoß-Platz, Austr.	766	204	970	21,0	400	4	59,9	6	11	394	389
2253 Denisstr., Glockendonstr.	603	112	715	15,7	241	2	47,7	5	4	236	237
2254 Mannertstr., Troststr.	1 013	303	1 316	23,0	415	2	52,3	2	5	413	410
2255 Paumgartnerstr., Fürther Str.	1 298	228	1 526	14,9	435	5	41,8	8	14	427	421
23 Sandberg	5 679	1 553	7 232	21,5	2 555	41	54,3	81	54	2 474	2 500
2350 Poppenreuther Str., Fleischmannstr.	683	150	833	18,0	309	4	53,0	9	6	300	303
2351 Kirschgartenstr., Poppelstr.	719	187	906	20,6	322	6	53,6	10	15	312	307
2352 Franzstr., Wiesentalstr.	732	253	985	25,7	325	6	55,7	6	3	319	321
2353 Amalienstr., Sandbergstr.	681	207	888	23,3	323	8	56,7	2	6	321	317
2354 Äußere Großweidenmühlstr., Steinstr.	662	203	865	23,5	295	3	55,1	4	3	291	292
2355 Adelgundenstr., Julienstr.	667	154	821	18,8	286	3	51,5	9	9	277	277
2356 Gottliebstr., Krugstr.	701	168	869	19,3	345	7	56,5	34	5	311	340
2357 Christoph-Weiß-Str., Helenenstr.	834	231	1 065	21,7	350	4	52,2	7	7	343	343
24 Bielingplatz	2 690	967	3 657	26,4	1 487	6	64,5	19	15	1 468	1 472
2450 Vogelherdstr., Prof.-Ernst-Nathan-Str.	640	250	890	28,1	339	0	63,6	2	3	337	336
2451 Hallerstr., Rilkestr.	657	240	897	26,8	363	4	64,3	3	4	360	359
2452 Hufelandstr., Juvenellstr.	677	232	909	25,5	394	1	66,4	8	5	386	389
2453 Bielingplatz, Friedrich-Ebert-Platz	716	245	961	25,5	391	1	63,8	6	3	385	388

noch: Ergebnisse der Landtagswahl 2013 im Stimmkreis 501 Nürnberg-Nord

Stat. Bezirke und Stimm- bezirke	Erststimmen																			
	CSU		SPD		FREIE WÄHLER		GRÜNE		FDP		DIE LINKE		ödp		REP		NPD		BP	
	Zahl	%	Zahl	%	Zahl	%	Zahl	%	Zahl	%	Zahl	%	Zahl	%	Zahl	%	Zahl	%	Zahl	%
	12	13	14	15	16	17	18	19	20	21	22	23	24	25	26	27	28	29	30	31
01	308	30,8	287	28,7	50	5,0	145	14,5	55	5,5	68	6,8	8	0,8	4	0,4	17	1,7	13	1,3
0150	128	30,9	120	29,0	18	4,3	68	16,4	29	7,0	23	5,6	5	1,2	1	0,2	2	0,5	7	1,7
0151	95	34,9	75	27,6	18	6,6	40	14,7	10	3,7	12	4,4	1	0,4	1	0,4	6	2,2	2	0,7
0152	85	27,0	92	29,2	14	4,4	37	11,7	16	5,1	33	10,5	2	0,6	2	0,6	9	2,9	4	1,3
03	50	30,1	62	37,3	5	3,0	24	14,5	4	2,4	12	7,2	2	1,2	0	0,0	1	0,6	4	2,4
0350	50	30,1	62	37,3	5	3,0	24	14,5	4	2,4	12	7,2	2	1,2	0	0,0	1	0,6	4	2,4
04	233	16,4	462	32,5	47	3,3	307	21,6	47	3,3	160	11,3	16	1,1	13	0,9	19	1,3	11	0,8
0450	34	9,5	115	32,1	15	4,2	97	27,1	10	2,8	44	12,3	5	1,4	6	1,7	8	2,2	1	0,3
0451	52	18,3	91	32,0	12	4,2	52	18,3	10	3,5	32	11,3	3	1,1	3	1,1	4	1,4	4	1,4
0452	49	14,7	118	35,3	8	2,4	80	24,0	8	2,4	38	11,4	5	1,5	0	0,0	1	0,3	1	0,3
0455	98	22,0	138	31,0	12	2,7	78	17,5	19	4,3	46	10,3	3	0,7	4	0,9	6	1,3	5	1,1
05	394	24,3	537	33,1	72	4,4	333	20,5	62	3,8	112	6,9	19	1,2	4	0,2	10	0,6	17	1,0
0550	79	24,0	105	31,9	15	4,6	61	18,5	10	3,0	30	9,1	4	1,2	0	0,0	2	0,6	5	1,5
0551	75	30,5	79	32,1	13	5,3	35	14,2	12	4,9	18	7,3	2	0,8	0	0,0	2	0,8	1	0,4
0552	73	19,3	128	33,9	19	5,0	97	25,7	14	3,7	19	5,0	6	1,6	1	0,3	3	0,8	6	1,6
0553	89	26,4	113	33,5	10	3,0	66	19,6	14	4,2	23	6,8	3	0,9	3	0,9	2	0,6	2	0,6
0554	78	23,4	112	33,5	15	4,5	74	22,2	12	3,6	22	6,6	4	1,2	0	0,0	1	0,3	3	0,9
06	741	31,2	762	32,1	113	4,8	350	14,7	119	5,0	103	4,3	34	1,4	12	0,5	20	0,8	22	0,9
0650	118	30,9	129	33,8	17	4,5	50	13,1	23	6,0	12	3,1	8	2,1	2	0,5	4	1,0	4	1,0
0651	148	33,0	142	31,7	24	5,4	64	14,3	25	5,6	17	3,8	7	1,6	2	0,4	1	0,2	2	0,4
0652	123	31,0	126	31,7	24	6,0	53	13,4	21	5,3	18	4,5	3	0,8	2	0,5	4	1,0	3	0,8
0653	95	24,0	129	32,6	18	4,5	80	20,2	28	7,1	19	4,8	3	0,8	2	0,5	1	0,3	2	0,5
0654	132	33,3	122	30,8	22	5,6	61	15,4	8	2,0	19	4,8	6	1,5	1	0,3	6	1,5	5	1,3
0655	125	35,2	114	32,1	8	2,3	42	11,8	14	3,9	18	5,1	7	2,0	3	0,8	4	1,1	6	1,7
07	611	27,6	796	36,0	84	3,8	335	15,2	115	5,2	109	4,9	31	1,4	12	0,5	20	0,9	9	0,4
0750	92	30,6	113	37,5	10	3,3	41	13,6	18	6,0	10	3,3	5	1,7	1	0,3	2	0,7	1	0,3
0751	90	27,5	110	33,6	7	2,1	49	15,0	21	6,4	18	5,5	8	2,4	3	0,9	4	1,2	2	0,6
0752	105	24,3	158	36,6	19	4,4	73	16,9	30	6,9	23	5,3	2	0,5	0	0,0	0	0,0	2	0,5
0753	117	32,6	118	32,9	16	4,5	50	13,9	15	4,2	15	4,2	4	1,1	3	0,8	7	1,9	2	0,6
0754	82	22,5	148	40,5	15	4,1	58	15,9	8	2,2	23	6,3	8	2,2	2	0,5	2	0,5	1	0,3
0755	125	29,3	149	34,9	17	4,0	64	15,0	23	5,4	20	4,7	4	0,9	3	0,7	5	1,2	1	0,2
08	562	28,5	667	33,9	81	4,1	304	15,4	84	4,3	115	5,8	34	1,7	15	0,8	18	0,9	15	0,8
0850	62	26,3	84	35,6	6	2,5	46	19,5	7	3,0	15	6,4	7	3,0	1	0,4	1	0,4	2	0,8
0851	99	28,0	115	32,6	10	2,8	61	17,3	24	6,8	16	4,5	4	1,1	2	0,6	2	0,6	4	1,1
0852	127	29,3	153	35,3	20	4,6	55	12,7	18	4,1	29	6,7	3	0,7	5	1,2	6	1,4	1	0,2
0853	102	29,1	124	35,3	21	6,0	51	14,5	7	2,0	21	6,0	6	1,7	2	0,6	6	1,7	3	0,9
0854	99	30,7	99	30,7	16	5,0	42	13,0	14	4,3	19	5,9	9	2,8	3	0,9	1	0,3	2	0,6
0855	73	26,8	92	33,8	8	2,9	49	18,0	14	5,1	15	5,5	5	1,8	2	0,7	2	0,7	3	1,1
22	327	22,2	498	33,9	59	4,0	282	19,2	26	1,8	123	8,4	25	1,7	8	0,5	26	1,8	19	1,3
2250	49	12,4	127	32,2	11	2,8	96	24,4	4	1,0	56	14,2	7	1,8	3	0,8	8	2,0	2	0,5
2253	48	20,3	81	34,3	8	3,4	52	22,0	3	1,3	19	8,1	4	1,7	0	0,0	6	2,5	3	1,3
2254	96	23,2	156	37,8	21	5,1	69	16,7	9	2,2	20	4,8	8	1,9	2	0,5	5	1,2	4	1,0
2255	134	31,4	134	31,4	19	4,4	65	15,2	10	2,3	28	6,6	6	1,4	3	0,7	7	1,6	10	2,3
23	736	29,7	900	36,4	78	3,2	283	11,4	62	2,5	164	6,6	40	1,6	26	1,1	45	1,8	20	0,8
2350	119	39,7	99	33,0	11	3,7	23	7,7	8	2,7	9	3,0	1	0,3	4	1,3	7	2,3	4	1,3
2351	101	32,4	102	32,7	13	4,2	27	8,7	7	2,2	29	9,3	8	2,6	3	1,0	12	3,8	2	0,6
2352	86	27,0	125	39,2	12	3,8	34	10,7	8	2,5	20	6,3	5	1,6	4	1,3	5	1,6	3	0,9
2353	87	27,1	118	36,8	8	2,5	48	15,0	8	2,5	24	7,5	2	0,6	4	1,2	3	0,9	1	0,3
2354	88	30,2	95	32,6	2	0,7	42	14,4	10	3,4	24	8,2	1	0,3	4	1,4	6	2,1	1	0,3
2355	68	24,5	114	41,2	11	4,0	34	12,3	7	2,5	16	5,8	4	1,4	2	0,7	2	0,7	3	1,1
2356	92	29,6	112	36,0	16	5,1	30	9,6	3	1,0	19	6,1	7	2,3	2	0,6	8	2,6	4	1,3
2357	95	27,7	135	39,4	5	1,5	45	13,1	11	3,2	23	6,7	12	3,5	3	0,9	2	0,6	2	0,6
24	428	29,2	509	34,7	58	4,0	234	15,9	57	3,9	84	5,7	16	1,1	6	0,4	16	1,1	11	0,7
2450	106	31,5	104	30,9	16	4,7	57	16,9	13	3,9	14	4,2	6	1,8	1	0,3	3	0,9	2	0,6
2451	98	27,2	126	35,0	13	3,6	61	16,9	17	4,7	31	8,6	2	0,6	0	0,0	1	0,3	2	0,6
2452	130	33,7	141	36,5	11	2,8	45	11,7	13	3,4	15	3,9	3	0,8	2	0,5	9	2,3	1	0,3
2453	94	24,4	138	35,8	18	4,7	71	18,4	14	3,6	24	6,2	5	1,3	3	0,8	3	0,8	6	1,6

noch: Ergebnisse der Landtagswahl 2013 im Stimmkreis 501 Nürnberg-Nord

Stat. Bezirke und Stimm- bezirke	Erststimmen				Erst- und Zweitstimmen							
	DIE FRANKEN ³⁾		PIRATEN		CSU		SPD		FREIE WÄHLER		GRÜNE	
	Zahl	%	Zahl	%	Zahl	%	Zahl	%	Zahl	%	Zahl	%
	32	33	34	35	36	37	38	39	40	41	42	43
01	-	-	46	4,6	649	32,6	521	26,2	89	4,5	304	15,3
0150	-	-	13	3,1	266	32,4	222	27,0	36	4,4	138	16,8
0151	-	-	12	4,4	193	35,7	138	25,6	33	6,1	80	14,8
0152	-	-	21	6,7	190	30,3	161	25,6	20	3,2	86	13,7
03	-	-	2	1,2	105	31,1	116	34,3	10	3,0	46	13,6
0350	-	-	2	1,2	105	31,1	116	34,3	10	3,0	46	13,6
04	-	-	106	7,5	476	16,8	866	30,5	81	2,9	631	22,2
0450	-	-	23	6,4	77	10,8	205	28,8	23	3,2	201	28,2
0451	-	-	21	7,4	106	18,6	172	30,2	20	3,5	102	17,9
0452	-	-	26	7,8	96	14,5	222	33,4	13	2,0	170	25,6
0455	-	-	36	8,1	197	22,1	267	30,0	25	2,8	158	17,8
05	-	-	64	3,9	834	25,8	992	30,6	129	4,0	684	21,1
0550	-	-	18	5,5	167	25,4	199	30,2	25	3,8	125	19,0
0551	-	-	9	3,7	156	31,9	144	29,4	26	5,3	79	16,2
0552	-	-	12	3,2	164	21,8	235	31,2	33	4,4	199	26,4
0553	-	-	12	3,6	179	26,8	207	30,9	19	2,8	131	19,6
0554	-	-	13	3,9	168	25,1	207	31,0	26	3,9	150	22,5
06	-	-	98	4,1	1 528	32,2	1 464	30,8	208	4,4	701	14,8
0650	-	-	15	3,9	253	33,2	242	31,8	31	4,1	97	12,7
0651	-	-	16	3,6	301	33,5	273	30,4	44	4,9	137	15,2
0652	-	-	20	5,0	250	31,6	249	31,4	43	5,4	102	12,9
0653	-	-	19	4,8	193	24,4	246	31,1	36	4,6	158	20,0
0654	-	-	14	3,5	278	34,8	228	28,6	37	4,6	127	15,9
0655	-	-	14	3,9	253	35,8	226	32,0	17	2,4	80	11,3
07	-	-	89	4,0	1 241	28,1	1 482	33,6	152	3,4	749	17,0
0750	-	-	8	2,7	188	31,3	215	35,8	23	3,8	89	14,8
0751	-	-	15	4,6	182	28,2	208	32,2	12	1,9	107	16,6
0752	-	-	20	4,6	212	24,6	286	33,1	33	3,8	173	20,0
0753	-	-	12	3,3	240	33,4	225	31,3	25	3,5	106	14,7
0754	-	-	18	4,9	163	22,4	270	37,0	31	4,3	132	18,1
0755	-	-	16	3,7	256	29,9	278	32,4	28	3,3	142	16,6
08	-	-	74	3,8	1 187	30,1	1 229	31,2	154	3,9	625	15,9
0850	-	-	5	2,1	133	28,0	152	32,0	13	2,7	92	19,4
0851	-	-	16	4,5	203	28,9	219	31,2	20	2,8	130	18,5
0852	-	-	17	3,9	275	31,5	284	32,6	37	4,2	111	12,7
0853	-	-	8	2,3	217	31,0	220	31,4	34	4,9	109	15,5
0854	-	-	19	5,9	206	31,8	183	28,3	34	5,3	82	12,7
0855	-	-	9	3,3	153	28,3	171	31,7	16	3,0	101	18,7
22	-	-	77	5,2	677	23,1	928	31,7	107	3,7	583	19,9
2250	-	-	31	7,9	103	13,2	244	31,2	19	2,4	188	24,0
2253	-	-	12	5,1	101	21,4	162	34,2	13	2,7	102	21,6
2254	-	-	23	5,6	200	24,3	278	33,8	37	4,5	159	19,3
2255	-	-	11	2,6	273	32,2	244	28,8	38	4,5	134	15,8
23	-	-	120	4,9	1 522	30,6	1 680	33,8	141	2,8	639	12,8
2350	-	-	15	5,0	247	41,0	190	31,5	15	2,5	49	8,1
2351	-	-	8	2,6	198	32,0	198	32,0	28	4,5	59	9,5
2352	-	-	17	5,3	172	26,9	238	37,2	18	2,8	76	11,9
2353	-	-	18	5,6	176	27,6	213	33,4	14	2,2	114	17,9
2354	-	-	18	6,2	182	31,2	170	29,2	7	1,2	94	16,1
2355	-	-	16	5,8	146	26,4	212	38,3	20	3,6	74	13,4
2356	-	-	18	5,8	208	32,0	209	32,1	27	4,1	77	11,8
2357	-	-	10	2,9	193	28,1	250	36,4	12	1,7	96	14,0
24	-	-	49	3,3	912	31,0	947	32,2	110	3,7	499	17,0
2450	-	-	15	4,5	220	32,7	191	28,4	29	4,3	124	18,4
2451	-	-	9	2,5	206	28,7	233	32,4	23	3,2	135	18,8
2452	-	-	16	4,1	282	36,4	266	34,3	20	2,6	89	11,5
2453	-	-	9	2,3	204	26,4	257	33,2	38	4,9	151	19,5

noch: Ergebnisse der Landtagswahl 2013 im Stimmkreis 501 Nürnberg-Nord

Stat. Bezirke und Stimm- bezirke	Erst- und Zweitstimmen									
	FDP		DIE LINKE		ödp		REP		NPD	
	Zahl	%	Zahl	%	Zahl	%	Zahl	%	Zahl	%
	44	45	46	47	48	49	50	51	52	53
01	104	5,2	141	7,1	19	1,0	9	0,5	30	1,5
0150	52	6,3	49	6,0	9	1,1	2	0,2	3	0,4
0151	25	4,6	26	4,8	5	0,9	2	0,4	10	1,9
0152	27	4,3	66	10,5	5	0,8	5	0,8	17	2,7
03	7	2,1	28	8,3	4	1,2	2	0,6	4	1,2
0350	7	2,1	28	8,3	4	1,2	2	0,6	4	1,2
04	94	3,3	344	12,1	29	1,0	23	0,8	33	1,2
0450	19	2,7	99	13,9	6	0,8	12	1,7	13	1,8
0451	20	3,5	72	12,7	5	0,9	6	1,1	7	1,2
0452	16	2,4	78	11,7	11	1,7	0	0,0	2	0,3
0455	39	4,4	95	10,7	7	0,8	5	0,6	11	1,2
05	121	3,7	235	7,3	36	1,1	10	0,3	19	0,6
0550	18	2,7	61	9,3	7	1,1	0	0,0	4	0,6
0551	22	4,5	38	7,8	3	0,6	1	0,2	3	0,6
0552	28	3,7	40	5,3	12	1,6	2	0,3	5	0,7
0553	29	4,3	50	7,5	6	0,9	6	0,9	4	0,6
0554	24	3,6	46	6,9	8	1,2	1	0,1	3	0,4
06	239	5,0	216	4,5	57	1,2	21	0,4	35	0,7
0650	44	5,8	28	3,7	13	1,7	4	0,5	7	0,9
0651	49	5,5	35	3,9	12	1,3	4	0,4	3	0,3
0652	42	5,3	37	4,7	5	0,6	3	0,4	6	0,8
0653	55	7,0	42	5,3	6	0,8	3	0,4	2	0,3
0654	23	2,9	38	4,8	12	1,5	3	0,4	8	1,0
0655	26	3,7	36	5,1	9	1,3	4	0,6	9	1,3
07	218	4,9	223	5,1	57	1,3	26	0,6	37	0,8
0750	32	5,3	20	3,3	6	1,0	3	0,5	3	0,5
0751	35	5,4	37	5,7	13	2,0	5	0,8	9	1,4
0752	58	6,7	48	5,6	4	0,5	0	0,0	1	0,1
0753	31	4,3	30	4,2	9	1,3	7	1,0	12	1,7
0754	17	2,3	46	6,3	16	2,2	5	0,7	3	0,4
0755	45	5,3	42	4,9	9	1,1	6	0,7	9	1,1
08	162	4,1	252	6,4	58	1,5	28	0,7	38	1,0
0850	15	3,2	34	7,2	12	2,5	2	0,4	2	0,4
0851	45	6,4	31	4,4	8	1,1	3	0,4	3	0,4
0852	35	4,0	63	7,2	4	0,5	10	1,1	12	1,4
0853	14	2,0	48	6,8	13	1,9	5	0,7	13	1,9
0854	27	4,2	44	6,8	13	2,0	5	0,8	4	0,6
0855	26	4,8	32	5,9	8	1,5	3	0,6	4	0,7
22	47	1,6	253	8,6	49	1,7	17	0,6	47	1,6
2250	8	1,0	111	14,2	15	1,9	7	0,9	14	1,8
2253	4	0,8	40	8,5	8	1,7	0	0,0	11	2,3
2254	16	1,9	43	5,2	13	1,6	4	0,5	9	1,1
2255	19	2,2	59	7,0	13	1,5	6	0,7	13	1,5
23	116	2,3	342	6,9	74	1,5	44	0,9	90	1,8
2350	17	2,8	18	3,0	5	0,8	7	1,2	15	2,5
2351	14	2,3	49	7,9	14	2,3	7	1,1	24	3,9
2352	16	2,5	43	6,7	11	1,7	7	1,1	10	1,6
2353	12	1,9	55	8,6	3	0,5	7	1,1	7	1,1
2354	18	3,1	52	8,9	3	0,5	6	1,0	12	2,1
2355	16	2,9	32	5,8	6	1,1	3	0,5	3	0,5
2356	3	0,5	44	6,8	12	1,8	3	0,5	15	2,3
2357	20	2,9	49	7,1	20	2,9	4	0,6	4	0,6
24	102	3,5	173	5,9	33	1,1	11	0,4	30	1,0
2450	23	3,4	31	4,6	12	1,8	2	0,3	6	0,9
2451	31	4,3	64	8,9	6	0,8	0	0,0	1	0,1
2452	24	3,1	29	3,7	8	1,0	4	0,5	17	2,2
2453	24	3,1	49	6,3	7	0,9	5	0,6	6	0,8

noch: Ergebnisse der Landtagswahl 2013 im Stimmkreis 501 Nürnberg-Nord

Stat. Bezirke und Stimm- bezirke	Erst- und Zweitstimmen					
	BP		DIE FRANKEN		PIRATEN	
	Zahl	%	Zahl	%	Zahl	%
	54	55	56	57	58	59
01	18	0,9	15	0,8	91	4,6
0150	8	1,0	9	1,1	28	3,4
0151	3	0,6	1	0,2	24	4,4
0152	7	1,1	5	0,8	39	6,2
03	4	1,2	5	1,5	7	2,1
0350	4	1,2	5	1,5	7	2,1
04	19	0,7	30	1,1	210	7,4
0450	2	0,3	10	1,4	46	6,5
0451	8	1,4	8	1,4	43	7,6
0452	1	0,2	4	0,6	51	7,7
0455	8	0,9	8	0,9	70	7,9
05	28	0,9	20	0,6	130	4,0
0550	8	1,2	6	0,9	38	5,8
0551	1	0,2	2	0,4	14	2,9
0552	9	1,2	3	0,4	24	3,2
0553	5	0,7	5	0,7	28	4,2
0554	5	0,7	4	0,6	26	3,9
06	31	0,7	47	1,0	201	4,2
0650	5	0,7	6	0,8	31	4,1
0651	4	0,4	6	0,7	31	3,4
0652	4	0,5	11	1,4	40	5,1
0653	4	0,5	8	1,0	38	4,8
0654	5	0,6	9	1,1	30	3,8
0655	9	1,3	7	1,0	31	4,4
07	13	0,3	37	0,8	179	4,1
0750	2	0,3	3	0,5	17	2,8
0751	2	0,3	3	0,5	32	5,0
0752	3	0,3	6	0,7	39	4,5
0753	2	0,3	11	1,5	21	2,9
0754	3	0,4	5	0,7	38	5,2
0755	1	0,1	9	1,1	32	3,7
08	21	0,5	30	0,8	154	3,9
0850	3	0,6	4	0,8	13	2,7
0851	5	0,7	6	0,9	30	4,3
0852	1	0,1	7	0,8	33	3,8
0853	4	0,6	6	0,9	18	2,6
0854	4	0,6	3	0,5	42	6,5
0855	4	0,7	4	0,7	18	3,3
22	35	1,2	21	0,7	163	5,6
2250	4	0,5	2	0,3	68	8,7
2253	6	1,3	3	0,6	23	4,9
2254	6	0,7	9	1,1	49	6,0
2255	19	2,2	7	0,8	23	2,7
23	36	0,7	42	0,8	248	5,0
2350	8	1,3	3	0,5	29	4,8
2351	5	0,8	6	1,0	17	2,7
2352	6	0,9	7	1,1	36	5,6
2353	2	0,3	5	0,8	30	4,7
2354	1	0,2	5	0,9	33	5,7
2355	4	0,7	3	0,5	35	6,3
2356	6	0,9	8	1,2	39	6,0
2357	4	0,6	5	0,7	29	4,2
24	16	0,5	17	0,6	90	3,1
2450	2	0,3	4	0,6	29	4,3
2451	2	0,3	3	0,4	15	2,1
2452	2	0,3	6	0,8	28	3,6
2453	10	1,3	4	0,5	18	2,3

noch: Ergebnisse der Landtagswahl 2013 im Stimmkreis 501 Nürnberg-Nord

Statistische Bezirke und Stimmbezirke	Stimmberechtigte				Wählerinnen und Wähler		Wahl- be- teil- gung 2)	ungültige		gültige	
	lt. Wähler- liste ohne WS	mit WS	insge- samt	dar. mit WS	insge- samt	dar. mit WS		Erst-	Zweit-	Erst-	Zweit-
	Zahl	Zahl	Zahl	%	Zahl	Zahl	Stimmen		Stimmen		
	1	2	3	4	5	6	Zahl	Zahl	Zahl	Zahl	
25 Uhlandstraße	5 482	1 572	7 054	22,3	2 579	17	56,6	53	40	2 525	2 537
2550 Cranachstr., Gärtnerstr.	815	212	1 027	20,6	336	2	51,3	3	2	333	332
2551 Kleinreuther Weg, Schäufeleinstr.	794	99	893	11,1	238	1	36,6	6	5	232	233
2552 Harrichstr., Riemenschneiderstr.	951	129	1 080	11,9	336	2	41,8	14	13	322	323
2553 Innerer Kleinreuther Weg, Pilotystr.	760	249	1 009	24,7	398	4	61,5	4	5	394	393
2554 Uhlandstr., Kaulbachstr.	752	301	1 053	28,6	462		69,9	4	2	458	460
2555 Innere Kobergerstr., Meuschelstr.	621	228	849	26,9	374	3	68,1	13	11	361	363
2556 Wilderstr., Kobergerplatz	789	354	1 143	31,0	435	5	65,8	9	2	425	433
26 Maxfeld	5 192	1 769	6 961	25,4	2 573	24	59,7	31	41	2 542	2 531
2650 Schlüsselfelderstr., Schmausengartenst	736	220	956	23,0	373	1	59,8	6	6	367	367
2651 Friedenstr., Goethestr.	771	234	1 005	23,3	371	6	57,5	4	7	367	364
2652 Parkstr., Am Stadtpark	753	268	1 021	26,2	388	4	61,5	7	8	381	380
2653 Am Stadtpark, Bayreuther Str.	613	301	914	32,9	306	5	62,9	4	3	302	303
2654 Avenariusstr., Friedenstr.	893	315	1 208	26,1	387	3	55,5	3	8	384	378
2655 Neue Hegelstr., Kantstr.	719	211	930	22,7	372	2	60,4	2	5	370	367
2656 Schopenhauerstr., Attinghausenstr.	707	220	927	23,7	376	3	61,8	5	4	371	372
70 Westfriedhof	1 779	598	2 377	25,2	871	7	59,2	17	11	854	860
7050 Bienweg, Bielefelder Str.,	708	252	960	26,3	365	4	61,5	7	5	358	360
7051 Schnieglinger Str., Detmolder Str.,	565	174	739	23,5	256	1	55,9	5	2	250	253
7052 Bielefelder Str., Dortmunder Str.	506	172	678	25,4	250	2	59,6	5	4	246	247
71 Schniegling	2 012	523	2 535	20,6	1 057	13	59,9	14	12	1 043	1 045
7150 Neumünsterer Str., Brettergartenstr.,	630	154	784	19,6	357	5	62,8	6	5	353	354
7151 Herderstr., Weihergartenstr.,	740	203	943	21,5	360	4	57,3	4	4	358	355
7152 Wählerstr., Neumünster Str.	642	166	808	20,5	340	4	60,3	4	3	332	336
72 Wetzendorf	4 724	1 912	6 636	28,8	2 770	10	67,8	72	28	2 697	2 742
7250 Aachener Str., Krefelder Str.,	644	211	855	24,7	277	1	54,7	7	3	269	275
7251 Jülicher Str., Düsseldorfer Str.,	608	228	836	27,3	303	1	60,9	3	4	301	298
7252 Wolgaster Str., Staffelsteiner Str.,	730	264	994	26,6	452	0	69,6	5	5	447	447
7253 Albert-Ortmann-Str., Rostocker Str.,	673	340	1 013	33,6	466	1	76,4	3	5	463	461
7255 Kriegsoffsiedlung, Wetzendorf	568	150	718	20,9	370	1	70,4	38	1	332	369
7256 Karl-May Weg, Wismarer Str.	542	316	858	36,8	373	3	76,6	3	4	370	369
7257 Pretzfelder Str., Forchheimer Str.	390	200	590	33,9	259	3	74,2	10	2	249	257
7258 Zeisigweg, Düsseldorfer Str.	569	203	772	26,3	270	0	58,9	3	4	266	266
73 Buch	845	195	1 040	18,8	556	8	69,7	3	7	553	549
7350 Buch	433	88	521	16,9	270	3	66,6	1	5	269	265
7351 Höfles	175	37	212	17,5	120	4	70,6	1	1	119	119
7352 Spargelfeldweg, Walter-Braun-Str.,	237	70	307	22,8	166	1	74,5	1	1	165	165
74 Thon	2 676	1 051	3 727	28,2	1 785	16	73,1	17	11	1 764	1 767
7450 Sylter Str., Helgolander Str.,	587	271	858	31,6	432	3	78,7	2		427	425
7451 Sonnengartenstr., Mittelstr.,	658	250	908	27,5	460	5	75,1	5	2	455	458
7452 Äußere Bucher Str., Horneckerweg	700	242	942	25,7	424	2	68,2	7	5	417	419
7453 Am Thoner Espan, Margaretenstr., (R)	731	288	1 019	28,3	469	6	71,1	3	4	465	465
75 Almoshof ¹⁾	579	140	719	19,5	373	0	69,6	2	5	371	368
7550 Almoshof, Lohe	579	140	719	19,5	373	0	69,6	2	5	371	368
76 Kraftshof	439	141	580	24,3	298	2	73,1	9	7	289	291
7650 Kraftshof	439	141	580	24,3	298	2	73,1	9	7	289	291
77 Neunhof	880	236	1 116	21,1	577	3	70,7	2	4	575	573
7750 Neunhof	880	236	1 116	21,1	577	3	70,7	2	4	575	573
78 Boxdorf	1 591	468	2 059	22,7	995	5	68,7	15	17	980	978
7850 Wiesbadener Str., Kronacher Str.,	800	250	1 050	23,8	518	3	70,7	10	13	508	505
7851 Boxdorfer Hauptstr., Sacker Str.,	791	218	1 009	21,6	477	2	66,7	5	4	472	473
79 Großgründlach	2 963	854	3 817	22,4	2 003	3	72,7	29	28	1 974	1 975
7950 Kleingründlacher Str., Wetzlarer Str.	846	233	1 079	21,6	562	0	71,7	10	9	552	553
7951 Reutleser Str., Kitzinger Str.	701	233	934	24,9	488	1	74,8	7	5	481	483
7952 Am Pfarrbaum, Tabakfeldstr.,	738	176	914	19,3	506	0	72,9	8	5	498	501
7953 Volkacher Str., Schweinfurter Str.,	678	212	890	23,8	447	2	71,7	4	9	443	438

noch: Ergebnisse der Landtagswahl 2013 im Stimmkreis 501 Nürnberg-Nord

Stat. Bezirke und Stimmbezirke	Erststimmen																			
	CSU		SPD		FREIE WÄHLER		GRÜNE		FDP		DIE LINKE		ödp		REP		NPD		BP	
	Zahl	%	Zahl	%	Zahl	%	Zahl	%	Zahl	%	Zahl	%	Zahl	%	Zahl	%	Zahl	%	Zahl	%
	12	13	14	15	16	17	18	19	20	21	22	23	24	25	26	27	28	29	30	31
25	659	26,1	909	36,0	115	4,6	410	16,2	78	3,1	172	6,8	32	1,3	21	0,8	24	1,0	21	0,8
2550	103	30,9	119	35,7	14	4,2	39	11,7	5	1,5	24	7,2	5	1,5	3	0,9	3	0,9	4	1,2
2551	67	28,9	89	38,4	12	5,2	21	9,1	6	2,6	19	8,2	3	1,3	1	0,4	3	1,3	3	1,3
2552	87	27,0	123	38,2	16	5,0	31	9,6	5	1,6	40	12,4	0	0,0	4	1,2	5	1,6	1	0,3
2553	88	22,3	145	36,8	23	5,8	68	17,3	14	3,6	33	8,4	7	1,8	3	0,8	3	0,8	0	0,0
2554	68	14,8	171	37,3	15	3,3	117	25,5	20	4,4	27	5,9	7	1,5	5	1,1	5	1,1	2	0,4
2555	103	28,5	122	33,8	16	4,4	68	18,8	10	2,8	18	5,0	2	0,6	2	0,6	1	0,3	6	1,7
2556	143	33,6	140	32,9	19	4,5	66	15,5	18	4,2	11	2,6	8	1,9	3	0,7	4	0,9	5	1,2
26	804	31,6	844	33,2	121	4,8	321	12,6	95	3,7	146	5,7	41	1,6	19	0,7	31	1,2	17	0,7
2650	121	33,0	118	32,2	17	4,6	51	13,9	11	3,0	16	4,4	5	1,4	1	0,3	7	1,9	4	1,1
2651	112	30,5	113	30,8	15	4,1	52	14,2	8	2,2	28	7,6	4	1,1	2	0,5	8	2,2	4	1,1
2652	89	23,4	144	37,8	17	4,5	73	19,2	14	3,7	22	5,8	9	2,4	1	0,3	1	0,3	2	0,5
2653	115	38,1	90	29,8	14	4,6	28	9,3	30	9,9	10	3,3	1	0,3	1	0,3	4	1,3	1	0,3
2654	132	34,4	119	31,0	21	5,5	28	7,3	14	3,6	28	7,3	12	3,1	2	0,5	3	0,8	2	0,5
2655	106	28,6	118	31,9	20	5,4	57	15,4	12	3,2	27	7,3	7	1,9	0	0,0	4	1,1	4	1,1
2656	129	34,8	142	38,3	17	4,6	32	8,6	6	1,6	15	4,0	3	0,8	12	3,2	4	1,1	0	0,0
70	307	35,9	262	30,7	54	6,3	76	8,9	33	3,9	50	5,9	9	1,1	10	1,2	15	1,8	12	1,4
7050	141	39,4	99	27,7	24	6,7	32	8,9	14	3,9	18	5,0	4	1,1	5	1,4	5	1,4	6	1,7
7051	77	30,8	89	35,6	14	5,6	22	8,8	10	4,0	18	7,2	2	0,8	2	0,8	6	2,4	2	0,8
7052	89	36,2	74	30,1	16	6,5	22	8,9	9	3,7	14	5,7	3	1,2	3	1,2	4	1,6	4	1,6
71	412	39,5	301	28,9	47	4,5	109	10,5	41	3,9	59	5,7	7	0,7	13	1,2	8	0,8	19	1,8
7150	141	39,9	107	30,3	13	3,7	41	11,6	13	3,7	14	4,0	2	0,6	5	1,4	2	0,6	8	2,3
7151	139	38,8	97	27,1	19	5,3	33	9,2	15	4,2	27	7,5	3	0,8	4	1,1	4	1,1	5	1,4
7152	132	39,8	97	29,2	15	4,5	35	10,5	13	3,9	18	5,4	2	0,6	4	1,2	2	0,6	6	1,8
72	1170	43,4	697	25,8	175	6,5	257	9,5	135	5,0	96	3,6	34	1,3	26	1,0	35	1,3	15	0,6
7250	110	40,9	80	29,7	14	5,2	14	5,2	8	3,0	17	6,3	5	1,9	4	1,5	6	2,2	3	1,1
7251	128	42,5	76	25,2	26	8,6	23	7,6	12	4,0	15	5,0	4	1,3	2	0,7	4	1,3	2	0,7
7252	189	42,3	134	30,0	26	5,8	44	9,8	15	3,4	19	4,3	3	0,7	3	0,7	2	0,4	4	0,9
7253	194	41,9	115	24,8	32	6,9	53	11,4	31	6,7	6	1,3	8	1,7	5	1,1	7	1,5	0	0,0
7255	158	47,6	77	23,2	17	5,1	35	10,5	19	5,7	10	3,0	3	0,9	5	1,5	3	0,9	1	0,3
7256	157	42,4	97	26,2	24	6,5	48	13,0	23	6,2	7	1,9	5	1,4	1	0,3	4	1,1	2	0,5
7257	123	49,4	46	18,5	16	6,4	22	8,8	17	6,8	7	2,8	2	0,8	4	1,6	4	1,6	1	0,4
7258	111	41,7	72	27,1	20	7,5	18	6,8	10	3,8	15	5,6	4	1,5	2	0,8	5	1,9	2	0,8
73	321	58,0	125	22,6	17	3,1	34	6,1	15	2,7	17	3,1	4	0,7	4	0,7	0	0,0	6	1,1
7350	142	52,8	64	23,8	11	4,1	17	6,3	9	3,3	10	3,7	3	1,1	4	1,5	0	0,0	5	1,9
7351	80	67,2	26	21,8	4	3,4	2	1,7	1	0,8	4	3,4		0,0	0	0,0	0	0,0	0	0,0
7352	99	60,0	35	21,2	2	1,2	15	9,1	5	3,0	3	1,8	1	0,6	0	0,0	0	0,0	1	0,6
74	762	43,2	536	30,4	80	4,5	160	9,1	87	4,9	33	1,9	18	1,0	12	0,7	21	1,2	23	1,3
7450	196	45,9	116	27,2	24	5,6	32	7,5	25	5,9	9	2,1	9	2,1	1	0,2	8	1,9	4	0,9
7451	195	42,9	141	31,0	21	4,6	57	12,5	17	3,7	4	0,9	3	0,7	1	0,2	4	0,9	5	1,1
7452	171	41,0	116	27,8	19	4,6	43	10,3	19	4,6	13	3,1	4	1,0	6	1,4	4	1,0	11	2,6
7453	200	43,0	163	35,1	16	3,4	28	6,0	26	5,6	7	1,5	2	0,4	4	0,9	5	1,1	3	0,6
75 ¹⁾	208	56,1	66	17,8	15	4,0	31	8,4	14	3,8	9	2,4	6	1,6	5	1,3	6	1,6	4	1,1
7550	208	56,1	66	17,8	15	4,0	31	8,4	14	3,8	9	2,4	6	1,6	5	1,3	6	1,6	4	1,1
76	135	46,7	68	23,5	20	6,9	30	10,4	13	4,5	6	2,1	4	1,4	2	0,7	3	1,0	3	1,0
7650	135	46,7	68	23,5	20	6,9	30	10,4	13	4,5	6	2,1	4	1,4	2	0,7	3	1,0	3	1,0
77	297	51,7	145	25,2	42	7,3	42	7,3	17	3,0	12	2,1	4	0,7	2	0,3	3	0,5	2	0,3
7750	297	51,7	145	25,2	42	7,3	42	7,3	17	3,0	12	2,1	4	0,7	2	0,3	3	0,5	2	0,3
78	448	45,7	270	27,6	71	7,2	77	7,9	31	3,2	21	2,1	5	0,5	5	0,5	11	1,1	19	1,9
7850	228	44,9	150	29,5	36	7,1	41	8,1	18	3,5	9	1,8	3	0,6	2	0,4	4	0,8	7	1,4
7851	220	46,6	120	25,4	35	7,4	36	7,6	13	2,8	12	2,5	2	0,4	3	0,6	7	1,5	12	2,5
79	911	46,1	549	27,8	111	5,6	181	9,2	61	3,1	41	2,1	24	1,2	24	1,2	14	0,7	25	1,3
7950	237	42,9	159	28,8	33	6,0	60	10,9	19	3,4	7	1,3	8	1,4	7	1,3	4	0,7	9	1,6
7951	233	48,4	121	25,2	27	5,6	47	9,8	18	3,7	6	1,2	8	1,7	4	0,8	4	0,8	4	0,8
7952	234	47,0	143	28,7	34	6,8	39	7,8	12	2,4	16	3,2	2	0,4	3	0,6	4	0,8	7	1,4
7953	207	46,7	126	28,4	17	3,8	35	7,9	12	2,7	12	2,7	6	1,4	10	2,3	2	0,5	5	1,1

noch: Ergebnisse der Landtagswahl 2013 im Stimmkreis 501 Nürnberg-Nord

Stat. Bezirk und Stimm- bezirke	Erststimmen				Erst- und Zweitstimmen							
	DIE FRANKEN ³⁾		PIRATEN		CSU		SPD		FREIE WÄHLER		GRÜNE	
	Zahl	%	Zahl	%	Zahl	%	Zahl	%	Zahl	%	Zahl	%
	32	33	34	35	36	37	38	39	40	41	42	43
25	-	-	84	3,3	1 361	26,9	1 685	33,3	214	4,2	884	17,5
2550	-	-	14	4,2	207	31,1	224	33,7	28	4,2	82	12,3
2551	-	-	8	3,4	138	29,7	182	39,1	21	4,5	40	8,6
2552	-	-	10	3,1	176	27,3	232	36,0	29	4,5	67	10,4
2553	-	-	10	2,5	181	23,0	269	34,2	47	6,0	141	17,9
2554	-	-	21	4,6	145	15,8	300	32,7	26	2,8	258	28,1
2555	-	-	13	3,6	211	29,1	223	30,8	27	3,7	149	20,6
2556	-	-	8	1,9	303	35,3	255	29,7	36	4,2	147	17,1
26	-	-	103	4,1	1 654	32,6	1 561	30,8	219	4,3	674	13,3
2650	-	-	16	4,4	244	33,2	226	30,8	28	3,8	103	14,0
2651	-	-	21	5,7	226	30,9	209	28,6	31	4,2	104	14,2
2652	-	-	9	2,4	192	25,2	261	34,3	30	3,9	147	19,3
2653	-	-	8	2,6	236	39,0	170	28,1	24	4,0	60	9,9
2654	-	-	23	6,0	268	35,2	223	29,3	36	4,7	63	8,3
2655	-	-	15	4,1	215	29,2	212	28,8	43	5,8	126	17,1
2656	-	-	11	3,0	273	36,7	260	35,0	27	3,6	71	9,6
70	-	-	26	3,0	629	36,7	504	29,4	98	5,7	163	9,5
7050	-	-	10	2,8	293	40,8	189	26,3	43	6,0	66	9,2
7051	-	-	8	3,2	153	30,4	173	34,4	26	5,2	50	9,9
7052	-	-	8	3,3	183	37,1	142	28,8	29	5,9	47	9,5
71	-	-	27	2,6	836	40,0	587	28,1	76	3,6	225	10,8
7150	-	-	7	2,0	291	41,2	202	28,6	21	3,0	85	12,0
7151	-	-	12	3,4	276	38,7	196	27,5	31	4,3	67	9,4
7152	-	-	8	2,4	269	40,3	189	28,3	24	3,6	73	10,9
72	-	-	57	2,1	2 416	44,4	1 328	24,4	321	5,9	545	10,0
7250	-	-	8	3,0	232	42,6	155	28,5	24	4,4	29	5,3
7251	-	-	9	3,0	263	43,9	146	24,4	45	7,5	46	7,7
7252	-	-	8	1,8	370	41,4	248	27,7	49	5,5	106	11,9
7253	-	-	12	2,6	400	43,3	213	23,1	61	6,6	112	12,1
7255	-	-	4	1,2	338	48,2	160	22,8	35	5,0	69	9,8
7256	-	-	2	0,5	336	45,5	180	24,4	42	5,7	94	12,7
7257	-	-	7	2,8	246	48,6	89	17,6	30	5,9	52	10,3
7258	-	-	7	2,6	231	43,4	137	25,8	35	6,6	37	7,0
73	-	-	10	1,8	644	58,4	234	21,2	30	2,7	66	6,0
7350	-	-	4	1,5	282	52,8	120	22,5	20	3,7	34	6,4
7351	-	-	2	1,7	162	68,1	48	20,2	6	2,5	5	2,1
7352	-	-	4	2,4	200	60,6	66	20,0	4	1,2	27	8,2
74	-	-	32	1,8	1 547	43,8	1 012	28,7	149	4,2	343	9,7
7450	-	-	3	0,7	394	46,2	216	25,4	47	5,5	70	8,2
7451	-	-	7	1,5	403	44,1	266	29,1	39	4,3	117	12,8
7452	-	-	11	2,6	347	41,5	218	26,1	34	4,1	94	11,2
7453	-	-	11	2,4	403	43,3	312	33,5	29	3,1	62	6,7
75 ¹⁾	-	-	7	1,9	420	56,8	127	17,2	20	2,7	56	7,6
7550	-	-	7	1,9	420	56,8	127	17,2	20	2,7	56	7,6
76	-	-	5	1,7	278	47,9	129	22,2	34	5,9	65	11,2
7650	-	-	5	1,7	278	47,9	129	22,2	34	5,9	65	11,2
77	-	-	9	1,6	604	52,6	269	23,4	68	5,9	97	8,4
7750	-	-	9	1,6	604	52,6	269	23,4	68	5,9	97	8,4
78	-	-	22	2,2	944	48,2	507	25,9	116	5,9	156	8,0
7850	-	-	10	2,0	471	46,5	283	27,9	63	6,2	85	8,4
7851	-	-	12	2,5	473	50,1	224	23,7	53	5,6	71	7,5
79	-	-	33	1,7	1 863	47,2	1 053	26,7	195	4,9	370	9,4
7950	-	-	9	1,6	472	42,7	309	28,0	61	5,5	127	11,5
7951	-	-	9	1,9	481	49,9	240	24,9	47	4,9	93	9,6
7952	-	-	4	0,8	483	48,3	271	27,1	59	5,9	81	8,1
7953	-	-	11	2,5	427	48,5	233	26,4	28	3,2	69	7,8

noch: Ergebnisse der Landtagswahl 2013 im Stimmkreis 501 Nürnberg-Nord

Stat. Bezirke und Stimm- bezirke	Erst- und Zweitstimmen									
	FDP		DIE LINKE		ödp		REP		NPD	
	Zahl	%	Zahl	%	Zahl	%	Zahl	%	Zahl	%
	44	45	46	47	48	49	50	51	52	53
25	161	3,2	350	6,9	67	1,3	41	0,8	48	0,9
2550	11	1,7	51	7,7	10	1,5	5	0,8	7	1,1
2551	8	1,7	38	8,2	8	1,7	3	0,6	5	1,1
2552	14	2,2	77	11,9	3	0,5	8	1,2	9	1,4
2553	25	3,2	67	8,5	13	1,7	5	0,6	6	0,8
2554	41	4,5	61	6,6	12	1,3	10	1,1	12	1,3
2555	24	3,3	35	4,8	7	1,0	2	0,3	3	0,4
2556	38	4,4	21	2,4	14	1,6	8	0,9	6	0,7
26	193	3,8	292	5,8	83	1,6	35	0,7	60	1,2
2650	30	4,1	31	4,2	7	1,0	2	0,3	14	1,9
2651	16	2,2	58	7,9	11	1,5	4	0,5	13	1,8
2652	27	3,5	46	6,0	19	2,5	4	0,5	3	0,4
2653	60	9,9	20	3,3	5	0,8	1	0,2	8	1,3
2654	29	3,8	50	6,6	22	2,9	4	0,5	5	0,7
2655	17	2,3	56	7,6	13	1,8	0	0,0	9	1,2
2656	14	1,9	31	4,2	6	0,8	20	2,7	8	1,1
70	62	3,6	96	5,6	18	1,1	20	1,2	30	1,8
7050	26	3,6	34	4,7	8	1,1	9	1,3	10	1,4
7051	18	3,6	36	7,2	4	0,8	5	1,0	11	2,2
7052	18	3,7	26	5,3	6	1,2	6	1,2	9	1,8
71	75	3,6	127	6,1	14	0,7	22	1,1	14	0,7
7150	23	3,3	30	4,2	6	0,8	10	1,4	4	0,6
7151	28	3,9	57	8,0	4	0,6	5	0,7	6	0,8
7152	24	3,6	40	6,0	4	0,6	7	1,0	4	0,6
72	263	4,8	196	3,6	74	1,4	45	0,8	64	1,2
7250	16	2,9	31	5,7	10	1,8	8	1,5	12	2,2
7251	24	4,0	31	5,2	9	1,5	3	0,5	8	1,3
7252	30	3,4	36	4,0	7	0,8	7	0,8	3	0,3
7253	63	6,8	13	1,4	15	1,6	9	1,0	12	1,3
7255	32	4,6	25	3,6	8	1,1	8	1,1	6	0,9
7256	45	6,1	14	1,9	10	1,4	1	0,1	7	0,9
7257	34	6,7	17	3,4	6	1,2	5	1,0	6	1,2
7258	19	3,6	29	5,5	9	1,7	4	0,8	10	1,9
73	31	2,8	33	3,0	12	1,1	7	0,6	3	0,3
7350	17	3,2	19	3,6	7	1,3	7	1,3	1	0,2
7351	2	0,8	10	4,2	1	0,4	0	0,0	0	0,0
7352	12	3,6	4	1,2	4	1,2	0	0,0	2	0,6
74	174	4,9	70	2,0	45	1,3	22	0,6	38	1,1
7450	52	6,1	19	2,2	23	2,7	1	0,1	13	1,5
7451	34	3,7	10	1,1	6	0,7	2	0,2	7	0,8
7452	33	3,9	28	3,3	11	1,3	12	1,4	9	1,1
7453	55	5,9	13	1,4	5	0,5	7	0,8	9	1,0
75 ¹⁾	25	3,4	21	2,8	15	2,0	14	1,9	12	1,6
7550	25	3,4	21	2,8	15	2,0	14	1,9	12	1,6
76	28	4,8	11	1,9	8	1,4	6	1,0	5	0,9
7650	28	4,8	11	1,9	8	1,4	6	1,0	5	0,9
77	38	3,3	25	2,2	8	0,7	4	0,3	5	0,4
7750	38	3,3	25	2,2	8	0,7	4	0,3	5	0,4
78	58	3,0	44	2,2	12	0,6	9	0,5	22	1,1
7850	36	3,6	21	2,1	7	0,7	4	0,4	8	0,8
7851	22	2,3	23	2,4	5	0,5	5	0,5	14	1,5
79	116	2,9	81	2,1	49	1,2	51	1,3	19	0,5
7950	38	3,4	13	1,2	16	1,4	16	1,4	6	0,5
7951	30	3,1	14	1,5	15	1,6	9	0,9	5	0,5
7952	22	2,2	30	3,0	5	0,5	8	0,8	6	0,6
7953	26	3,0	24	2,7	13	1,5	18	2,0	2	0,2

noch: Ergebnisse der Landtagswahl 2013 im Stimmkreis 501 Nürnberg-Nord

Stat. Bezirke und Stimm- bezirke	Erst- und Zweitstimmen					
	BP		DIE FRANKEN		PIRATEN	
	Zahl	%	Zahl	%	Zahl	%
	54	55	56	57	58	59
25	35	0,7	36	0,7	180	3,6
2550	6	0,9	6	0,9	28	4,2
2551	4	0,9	3	0,6	15	3,2
2552	3	0,5	4	0,6	23	3,6
2553	1	0,1	9	1,1	23	2,9
2554	3	0,3	6	0,7	44	4,8
2555	9	1,2	5	0,7	29	4,0
2556	9	1,0	3	0,3	18	2,1
26	27	0,5	56	1,1	219	4,3
2650	5	0,7	8	1,1	36	4,9
2651	7	1,0	9	1,2	43	5,9
2652	3	0,4	5	0,7	24	3,2
2653	1	0,2	4	0,7	16	2,6
2654	2	0,3	11	1,4	49	6,4
2655	7	0,9	8	1,1	31	4,2
2656	2	0,3	11	1,5	20	2,7
70	14	0,8	17	1,0	63	3,7
7050	7	1,0	9	1,3	24	3,3
7051	3	0,6	3	0,6	21	4,2
7052	4	0,8	5	1,0	18	3,7
71	31	1,5	27	1,3	54	2,6
7150	13	1,8	8	1,1	14	2,0
7151	9	1,3	11	1,5	23	3,2
7152	9	1,3	8	1,2	17	2,5
72	19	0,3	48	0,9	120	2,2
7250	4	0,7	7	1,3	16	2,9
7251	3	0,5	4	0,7	17	2,8
7252	4	0,4	17	1,9	17	1,9
7253	0	0,0	3	0,3	23	2,5
7255	2	0,3	5	0,7	13	1,9
7256	2	0,3	2	0,3	6	0,8
7257	2	0,4	6	1,2	13	2,6
7258	2	0,4	4	0,8	15	2,8
73	8	0,7	10	0,9	24	2,2
7350	7	1,3	9	1,7	11	2,1
7351	0	0,0	0	0,0	4	1,7
7352	1	0,3	1	0,3	9	2,7
74	35	1,0	30	0,8	66	1,9
7450	6	0,7	3	0,4	8	0,9
7451	8	0,9	7	0,8	14	1,5
7452	17	2,0	10	1,2	23	2,8
7453	4	0,4	10	1,1	21	2,3
75 ¹⁾	5	0,7	11	1,5	13	1,8
7550	5	0,7	11	1,5	13	1,8
76	4	0,7	2	0,3	10	1,7
7650	4	0,7	2	0,3	10	1,7
77	5	0,4	4	0,3	21	1,8
7750	5	0,4	4	0,3	21	1,8
78	29	1,5	10	0,5	51	2,6
7850	11	1,1	4	0,4	20	2,0
7851	18	1,9	6	0,6	31	3,3
79	40	1,0	44	1,1	68	1,7
7950	12	1,1	16	1,4	19	1,7
7951	5	0,5	7	0,7	18	1,9
7952	13	1,3	10	1,0	11	1,1
7953	10	1,1	11	1,2	20	2,3

noch: Ergebnisse der Landtagswahl 2013 im Stimmkreis 501 Nürnberg-Nord

Statistische Bezirke und Stimmbezirke	Stimmberechtigte				Wählerinnen und Wähler		Wahl- be- tei- lung 2)	ungültige		gültige	
	lt. Wähler- liste ohne WS	mit WS	insge- samt	dar. mit WS	insge- samt	dar. mit WS		Erst-	Zweit-	Erst-	Zweit-
					Stimmen				Stimmen		
	Zahl	Zahl	Zahl	%	Zahl	Zahl	%	Zahl	Zahl	Zahl	Zahl
1	2	3	4	5	6	7	8	9	10	11	
80 Schleifweg	1 876	696	2 572	27,1	975	7	62,2	19	19	956	956
8050 Cochlaeusweg, Fraunhoferstr.,	694	250	944	26,5	336	3	59,4	4	8	332	328
8051 Meisenbachstr., Senefelderstr.,	606	198	804	24,6	297	3	59,0	9	6	288	291
8052 Schleifweg	576	248	824	30,1	342	1	68,7	6	5	336	337
81 Schoppershof	3 979	956	4 935	19,4	1 781	11	53,5	34	37	1 745	1 743
8150 Willibaldstr., Längenstr.,	748	247	995	24,8	398	5	62,1	7	8	391	390
8151 Leipziger Platz, Carl-von-Linde-Str.,	818	169	987	17,1	363	1	52,2	5	4	358	359
8152 Kasseler Str., Culmer Str.	749	290	1 039	27,9	429	4	66,3	8	10	419	419
8153 Coburger Str., Weimarer Str.,	877	115	992	11,6	310	1	41,7	8	9	302	301
8154 Sonneberger Str., Chemnitzer Str.,	787	135	922	14,6	281		43,8	6	6	275	274
82 Schafhof	1 086	322	1 408	22,9	433	2	51,4	7	3	426	430
8250 Bessemerstr., Klingenhofstr.	576	195	771	25,3	244	1	54,5	5	1	239	243
8251 Nordostpark, Schafhofstr.,	305	64	369	17,3	94	1	41,0	1	0	93	94
8252 Stadenstr.,	205	63	268	23,5	95	0	56,8	1	2	94	93
83 Marienberg	2 207	987	3 194	30,9	1 413	8	72,1	22	19	1 390	1 393
8350 Killianstr., Georg-Buchner-Str.,	752	330	1 082	30,5	450	4	68,9	6	4	444	445
8351 Marienbergstr., Herrnhüttestr.,	538	239	777	30,8	349	1	72,8	5	5	344	343
8352 Christian-Wildner-Str., Flataustr.,	512	235	747	31,5	346	2	74,7	7	5	338	340
8353 Hugo Distler Str., Egloffsteiner Str.	405	183	588	31,1	268	1	73,7	4	5	264	265
84 Ziegelstein	3 173	994	4 167	23,9	1 886	9	66,7	15	26	1 871	1 860
8450 Jungermannstr., Carl-Schurz-Str.,	647	137	784	17,5	341	0	59,4	4	5	337	336
8451 Hasensprung, Am Bauernwald	659	189	848	22,3	402	3	67,3	6	10	396	392
8452 Hiltpoltsteiner Str., Ermreuther Str.,	569	259	828	31,3	349	1	70,5		2	349	347
8453 Hofer Str., Bierweg	625	195	820	23,8	382	3	67,8	2	4	380	378
8454 Neuwieder Str., Bierweg	673	214	887	24,1	412	2	68,2	3	5	409	407
85 Mooshof	918	295	1 213	24,3	449	2	59,0	15	11	434	438
8550 Flughafenstr., Rathsbergstr., (R)	416	162	578	28,0	224	1	64,1	6	5	218	219
8551 Ernst-Heinkel-Weg, Gustav-Weißkopf-Weg	502	133	635	20,9	225	1	54,3	9	6	216	219
86 Buchenbühl	1 414	441	1 855	23,8	887	1	69,4	12	20	875	867
8650 Ehrenbürgweg, Zum Felsenkeller	487	132	619	21,3	324	0	71,7	5	7	320	317
8651 Am Schwedenbrunnen, Fuchsweg	463	164	627	26,2	272	1	67,0	3	7	269	265
8652 Fuchsweg, Hahnenbalz	464	145	609	23,8	291	0	69,4	4	6	286	285
501 - Briefwahl	-	-	-	-	22 600	22 600	-	448	324	22 152	22 276
501 - Urnenwahl	78 159	25 050	103 209	24,3	40 710	318	61,2	650	623	40 042	40 068
501 - insgesamt	78 159	25 050	103 209	24,3	63 310	22 918	61,2	1 098	947	62 194	62 344

noch: Ergebnisse der Landtagswahl 2013 im Stimmkreis 501 Nürnberg-Nord

Stat. Bezirke und Stimmbezirke	Erststimmen																			
	CSU		SPD		FREIE WÄHLER		GRÜNE		FDP		DIE LINKE		ödp		REP		NPD		BP	
	Zahl	%	Zahl	%	Zahl	%	Zahl	%	Zahl	%	Zahl	%	Zahl	%	Zahl	%	Zahl	%	Zahl	%
	12	13	14	15	16	17	18	19	20	21	22	23	24	25	26	27	28	29	30	31
80	304	31,8	329	34,4	47	4,9	131	13,7	38	4,0	40	4,2	7	0,7	6	0,6	5	0,5	15	1,6
8050	104	31,3	105	31,6	16	4,8	51	15,4	16	4,8	12	3,6	1	0,3	1	0,3	2	0,6	7	2,1
8051	101	35,1	96	33,3	14	4,9	41	14,2	10	3,5	8	2,8	2	0,7	2	0,7	0	0,0	4	1,4
8052	99	29,5	128	38,1	17	5,1	39	11,6	12	3,6	20	6,0	4	1,2	3	0,9	3	0,9	4	1,2
81	578	33,1	587	33,6	79	4,5	184	10,5	49	2,8	98	5,6	15	0,9	15	0,9	21	1,2	16	0,9
8150	157	40,2	119	30,4	20	5,1	39	10,0	14	3,6	13	3,3	4	1,0	1	0,3	10	2,6	2	0,5
8151	102	28,5	124	34,6	16	4,5	36	10,1	8	2,2	28	7,8	5	1,4	5	1,4	3	0,8	6	1,7
8152	147	35,1	133	31,7	14	3,3	67	16,0	16	3,8	13	3,1	3	0,7	0	0,0	2	0,5	2	0,5
8153	80	26,5	112	37,1	18	6,0	22	7,3	4	1,3	28	9,3	0	0,0	6	2,0	3	1,0	4	1,3
8154	92	33,5	99	36,0	11	4,0	20	7,3	7	2,5	16	5,8	3	1,1	3	1,1	3	1,1	2	0,7
82	188	44,1	123	28,9	25	5,9	31	7,3	7	1,6	18	4,2	4	0,9	1	0,2	10	2,3	8	1,9
8250	87	36,4	73	30,5	16	6,7	19	7,9	6	2,5	15	6,3	2	0,8	0	0,0	8	3,3	7	2,9
8251	45	48,4	26	28,0	5	5,4	7	7,5	0	0,0	1	1,1	1	1,1	1	1,1	2	2,2	0	0,0
8252	56	59,6	24	25,5	4	4,3	5	5,3	1	1,1	2	2,1	1	1,1	0	0,0	0	0,0	1	1,1
83	504	36,3	464	33,4	62	4,5	204	14,7	42	3,0	44	3,2	11	0,8	6	0,4	14	1,0	10	0,7
8350	199	44,8	132	29,7	20	4,5	48	10,8	21	4,7	7	1,6	2	0,5	4	0,9	5	1,1	2	0,5
8351	106	30,8	124	36,0	13	3,8	67	19,5	5	1,5	12	3,5	1	0,3	0	0,0	3	0,9	3	0,9
8352	115	34,0	115	34,0	18	5,3	45	13,3	10	3,0	15	4,4	5	1,5	2	0,6	3	0,9	2	0,6
8353	84	31,8	93	35,2	11	4,2	44	16,7	6	2,3	10	3,8	3	1,1	0	0,0	3	1,1	3	1,1
84	610	32,6	668	35,7	74	4,0	251	13,4	40	2,1	80	4,3	22	1,2	20	1,1	24	1,3	41	2,2
8450	90	26,7	123	36,5	21	6,2	53	15,7	6	1,8	13	3,9	4	1,2	4	1,2	3	0,9	11	3,3
8451	135	34,1	136	34,3	6	1,5	61	15,4	6	1,5	26	6,6	8	2,0	2	0,5	2	0,5	7	1,8
8452	106	30,4	135	38,7	18	5,2	43	12,3	3	0,9	18	5,2	3	0,9	4	1,1	6	1,7	5	1,4
8453	122	32,1	135	35,5	15	3,9	53	13,9	16	4,2	9	2,4	4	1,1	5	1,3	6	1,6	8	2,1
8454	157	38,4	139	34,0	14	3,4	41	10,0	9	2,2	14	3,4	3	0,7	5	1,2	7	1,7	10	2,4
85	158	36,4	156	35,9	24	5,5	43	9,9	8	1,8	18	4,1	2	0,5	6	1,4	3	0,7	6	1,4
8550	83	38,1	70	32,1	12	5,5	28	12,8	5	2,3	8	3,7	2	0,9	2	0,9	0	0,0	2	0,9
8551	75	34,7	86	39,8	12	5,6	15	6,9	3	1,4	10	4,6	0	0,0	4	1,9	3	1,4	4	1,9
86	290	33,1	311	35,5	34	3,9	119	13,6	22	2,5	29	3,3	14	1,6	10	1,1	10	1,1	14	1,6
8650	102	31,9	121	37,8	14	4,4	41	12,8	5	1,6	13	4,1	7	2,2	5	1,6	2	0,6	4	1,3
8651	93	34,6	88	32,7	9	3,3	39	14,5	9	3,3	7	2,6	3	1,1	2	0,7	5	1,9	5	1,9
8652	95	33,2	102	35,7	11	3,8	39	13,6	8	2,8	9	3,1	4	1,4	3	1,0	3	1,0	5	1,7
501 Brief	7 774	35,1	6 398	28,9	1 211	5,5	3 147	14,2	1 138	5,1	893	4,0	323	1,5	151	0,7	195	0,9	279	1,3
501 Urne	13 456	33,6	12 890	32,2	1 860	4,6	5 288	13,2	1 457	3,6	2 039	5,1	488	1,2	307	0,8	450	1,1	417	1,0
501 gesamt	21 230	34,1	19 288	31,0	3 071	4,9	8 435	13,6	2 595	4,2	2 932	4,7	811	1,3	458	0,7	645	1,0	696	1,1

noch: Ergebnisse der Landtagswahl 2013 im Stimmkreis 501 Nürnberg-Nord

Stat. Bezirke und Stimm- bezirke	Erststimmen				Erst- und Zweitstimmen							
	DIE FRANKEN ³⁾		PIRATEN		CSU		SPD		FREIE WÄHLER		GRÜNE	
	Zahl	%	Zahl	%	Zahl	%	Zahl	%	Zahl	%	Zahl	%
	32	33	34	35	36	37	38	39	40	41	42	43
80	-	-	34	3,6	618	32,3	608	31,8	91	4,8	295	15,4
8050	-	-	17	5,1	211	32,0	196	29,7	31	4,7	111	16,8
8051	-	-	10	3,5	205	35,4	180	31,1	28	4,8	89	15,4
8052	-	-	7	2,1	202	30,0	232	34,5	32	4,8	95	14,1
81	-	-	103	5,9	1 214	34,8	1 105	31,7	140	4,0	377	10,8
8150	-	-	12	3,1	329	42,1	227	29,1	38	4,9	76	9,7
8151	-	-	25	7,0	215	30,0	232	32,4	28	3,9	84	11,7
8152	-	-	22	5,3	313	37,4	245	29,2	22	2,6	129	15,4
8153	-	-	25	8,3	159	26,4	217	36,0	33	5,5	44	7,3
8154	-	-	19	6,9	198	36,1	184	33,5	19	3,5	44	8,0
82	-	-	11	2,6	387	45,2	239	27,9	44	5,1	60	7,0
8250	-	-	6	2,5	180	37,3	137	28,4	31	6,4	41	8,5
8251	-	-	5	5,4	93	49,7	53	28,3	7	3,7	12	6,4
8252	-	-		0,0	114	61,0	49	26,2	6	3,2	7	3,7
83	-	-	29	2,1	1 021	36,7	854	30,7	118	4,2	447	16,1
8350	-	-	4	0,9	409	46,0	253	28,5	35	3,9	97	10,9
8351	-	-	10	2,9	215	31,3	223	32,5	28	4,1	145	21,1
8352	-	-	8	2,4	228	33,6	210	31,0	32	4,7	106	15,6
8353	-	-	7	2,7	169	31,9	168	31,8	23	4,3	99	18,7
84	-	-	41	2,2	1 268	34,0	1 250	33,5	128	3,4	551	14,8
8450	-	-	9	2,7	189	28,1	231	34,3	33	4,9	114	16,9
8451	-	-	7	1,8	271	34,4	249	31,6	13	1,6	134	17,0
8452	-	-	8	2,3	226	32,5	261	37,5	32	4,6	85	12,2
8453	-	-	7	1,8	258	34,0	250	33,0	25	3,3	123	16,2
8454	-	-	10	2,4	324	39,7	259	31,7	25	3,1	95	11,6
85	-	-	10	2,3	317	36,4	308	35,3	44	5,0	84	9,6
8550	-	-	6	2,8	168	38,4	139	31,8	22	5,0	53	12,1
8551	-	-	4	1,9	149	34,3	169	38,9	22	5,1	31	7,1
86	-	-	22	2,5	602	34,6	596	34,2	61	3,5	225	12,9
8650	-	-	6	1,9	207	32,5	233	36,6	25	3,9	80	12,6
8651	-	-	9	3,3	197	36,9	168	31,5	16	3,0	72	13,5
8652	-	-	7	2,4	198	34,7	195	34,2	20	3,5	73	12,8
501 Brief	-	-	643	2,9	16 297	36,7	12 031	27,1	2 167	4,9	6 491	14,6
501 Urne	-	-	1 390	3,5	27 754	34,6	24 181	30,2	3 347	4,2	11 144	13,9
501 gesamt	-	-	2 033	3,3	44 051	35,4	36 212	29,1	5 514	4,4	17 635	14,2

noch: Ergebnisse der Landtagswahl 2013 im Stimmkreis 501 Nürnberg-Nord

Stat. Bezirke und Stimm- bezirke	Erst- und Zweitstimmen									
	FDP		DIE LINKE		ödp		REP		NPD	
	Zahl	%	Zahl	%	Zahl	%	Zahl	%	Zahl	%
	44	45	46	47	48	49	50	51	52	53
80	77	4,0	88	4,6	14	0,7	13	0,7	10	0,5
8050	28	4,2	29	4,4	4	0,6	1	0,2	4	0,6
8051	23	4,0	17	2,9	4	0,7	3	0,5	0	0,0
8052	26	3,9	42	6,2	6	0,9	9	1,3	6	0,9
81	91	2,6	208	6,0	32	0,9	25	0,7	44	1,3
8150	27	3,5	26	3,3	6	0,8	2	0,3	19	2,4
8151	14	2,0	57	7,9	10	1,4	7	1,0	6	0,8
8152	31	3,7	31	3,7	10	1,2	2	0,2	5	0,6
8153	10	1,7	56	9,3	1	0,2	9	1,5	9	1,5
8154	9	1,6	38	6,9	5	0,9	5	0,9	5	0,9
82	16	1,9	34	4,0	9	1,1	2	0,2	17	2,0
8250	13	2,7	28	5,8	4	0,8	0	0,0	14	2,9
8251	1	0,5	2	1,1	2	1,1	2	1,1	3	1,6
8252	2	1,1	4	2,1	3	1,6	0	0,0	0	0,0
83	86	3,1	98	3,5	21	0,8	14	0,5	25	0,9
8350	39	4,4	20	2,2	5	0,6	7	0,8	10	1,1
8351	11	1,6	23	3,3	4	0,6	0	0,0	5	0,7
8352	23	3,4	34	5,0	7	1,0	6	0,9	5	0,7
8353	13	2,5	21	4,0	5	0,9	1	0,2	5	0,9
84	81	2,2	159	4,3	44	1,2	40	1,1	42	1,1
8450	11	1,6	30	4,5	6	0,9	10	1,5	6	0,9
8451	13	1,6	50	6,3	17	2,2	6	0,8	3	0,4
8452	6	0,9	35	5,0	4	0,6	6	0,9	9	1,3
8453	32	4,2	19	2,5	7	0,9	8	1,1	11	1,5
8454	19	2,3	25	3,1	10	1,2	10	1,2	13	1,6
85	17	1,9	40	4,6	5	0,6	10	1,1	8	0,9
8550	10	2,3	19	4,3	5	1,1	4	0,9	0	0,0
8551	7	1,6	21	4,8	0	0,0	6	1,4	8	1,8
86	45	2,6	66	3,8	27	1,5	14	0,8	24	1,4
8650	11	1,7	27	4,2	15	2,4	7	1,1	7	1,1
8651	18	3,4	18	3,4	4	0,7	3	0,6	9	1,7
8652	16	2,8	21	3,7	8	1,4	4	0,7	8	1,4
501 Brief	2 149	4,8	1 849	4,2	676	1,5	281	0,6	390	0,9
501 Urne	2 847	3,6	4 246	5,3	973	1,2	585	0,7	853	1,1
501 gesamt	4 996	4,0	6 095	4,9	1 649	1,3	866	0,7	1 243	1,0

noch: Ergebnisse der Landtagswahl 2013 im Stimmkreis 501 Nürnberg-Nord

Stat. Bezirke und Stimm- bezirke	Erst- und Zweitstimmen					
	BP		DIE FRANKEN		PIRATEN	
	Zahl	%	Zahl	%	Zahl	%
	54	55	56	57	58	59
80	23	1,2	6	0,3	69	3,6
8050	10	1,5	3	0,5	32	4,8
8051	5	0,9	2	0,3	23	4,0
8052	8	1,2	1	0,1	14	2,1
81	27	0,8	29	0,8	196	5,6
8150	4	0,5	2	0,3	25	3,2
8151	9	1,3	9	1,3	46	6,4
8152	3	0,4	8	1,0	39	4,7
8153	9	1,5	7	1,2	49	8,1
8154	2	0,4	3	0,5	37	6,7
82	13	1,5	11	1,3	24	2,8
8250	12	2,5	7	1,5	15	3,1
8251		0,0	3	1,6	9	4,8
8252	1	0,5	1	0,5		0,0
83	17	0,6	24	0,9	58	2,1
8350	3	0,3	3	0,3	8	0,9
8351	6	0,9	8	1,2	19	2,8
8352	3	0,4	7	1,0	17	2,5
8353	5	0,9	6	1,1	14	2,6
84	56	1,5	27	0,7	85	2,3
8450	18	2,7	8	1,2	17	2,5
8451	10	1,3	6	0,8	16	2,0
8452	7	1,0	6	0,9	19	2,7
8453	8	1,1	4	0,5	13	1,7
8454	13	1,6	3	0,4	20	2,5
85	7	0,8	13	1,5	19	2,2
8550	3	0,7	3	0,7	11	2,5
8551	4	0,9	10	2,3	8	1,8
86	23	1,3	23	1,3	36	2,1
8650	7	1,1	8	1,3	10	1,6
8651	8	1,5	7	1,3	14	2,6
8652	8	1,4	8	1,4	12	2,1
501 Brief	406	0,9	402	0,9	1 289	2,9
501 Urne	639	0,8	692	0,9	2 849	3,6
501 gesamt	1 045	0,8	1 094	0,9	4 138	3,3

- 1) Die Statistischen Bezirke 17 und 18 (zu 17), 34 und 36 (zu 36), 38 und 39 (zu 38), 40 und 41 (zu 40), 42 und 43 (zu 43) und 75 und 87 (zu 75) werden im Rahmen der Wahlstatistik mit Nachbarbezirken zusammengefasst.
- 2) Wahlbeteiligung in den Urnenwahlbezirken mit Briefwahlfaktor 90,9
- 3) Kein Stimmkreisbewerber bzw. keine Stimmkreisbewerberin 2013 im Stimmkreis 501 Nürnberg-Nord

Tab. 2.2.2 Ergebnisse der Landtagswahl 2013 im Stimmkreis 502 Nürnberg-Ost

Statistische Bezirke und Stimmbezirke	Stimmberechtigte				Wählerinnen und Wähler		Wahl- be- tei- lung 2)	ungültige		gültige	
	lt. Wähler- liste ohne WS	mit WS	insge- samt	dar. mit WS	insge- samt	dar. mit WS		Erst-	Zweit-	Erst-	Zweit-
								Stimmen		Stimmen	
	Zahl	Zahl	Zahl	%	Zahl	Zahl		Zahl	Zahl	Zahl	Zahl
1	2	3	4	5	6	7	8	9	10	11	
02 Marienvorstadt	641	217	858	25,3	330	3	61,1	4	5	325	325
0250 Marienstr., Bahnhofstr.	641	217	858	25,3	330	3	61,1	4	5	325	325
09 Wöhrd	5 209	1 639	6 848	23,9	2 553	22	58,7	52	38	2 501	2 515
0950 Berliner Platz, Rennweg	797	295	1 092	27,0	364	3	57,6	21	7	343	357
0951 Martin-Richter-Str., Stresemannplatz	745	240	985	24,4	345	3	56,9	8	2	337	343
0952 Feldgasse, Krellerstr.	733	199	932	21,4	346	2	56,3	9	8	337	338
0953 Rathenauplatz, Merckelgasse	729	220	949	23,2	388	3	61,6	2	5	386	383
0954 Flötnerstr., Waechterstr.	760	194	954	20,3	364	4	56,2	5	9	359	355
0955 Obere Zwingerstr., Wöhrder Hauptstr.	762	248	1 010	24,6	380	3	59,6	3	6	377	374
0956 Keßlerplatz, Prinzregentenufer	683	243	926	26,2	366	4	62,9	4	1	362	365
10 Ludwigsfeld	5 179	1 202	6 382	18,8	2 125	17	50,2	41	38	2 083	2 087
1050 Schultheißallee, Dutzendteichstr.	734	275	1 009	27,3	384	4	62,4	3	8	380	376
1051 Scharrerstr., Weddigenstr.	638	98	737	13,3	247	2	45,3	5	4	242	243
1054 Peterstr., Schloßstr.	788	189	977	19,3	331	4	51,1	7	3	324	328
1055 Neubleiche, Schanzenstr.	708	192	900	21,3	304	3	52,8	1	4	303	300
1056 Vordere Cramergasse, Gottfriedstr.	911	184	1 095	16,8	332	2	45,4	4	5	328	327
1057 Neumarkter Str., Bestelmeyerstr.	1 400	264	1 664	15,9	527	2	46,0	21	14	506	513
11 Glockenhof	8 262	2 161	10 423	20,7	3 388	22	51,1	58	35	3 329	3 353
1150 Heideloffplatz, Scheurlstr.	1 016	220	1 236	17,8	315	2	41,5	5	2	310	313
1153 Harsdörfferstr., Herbartstr.	714	196	910	21,5	294	4	51,4	14	4	280	290
1154 Anton-Müller-Platz, Hintere Bleiweißst	750	188	938	20,0	250	3	44,6	3	4	246	248
1155 Sybelstr., Hallerhüttenstr.	599	220	819	26,9	287	1	59,3	12	2	275	285
1156 Hainstr., Erdastr.	695	208	903	23,0	379	3	62,6	0	1	379	378
1157 Wilhelminenstr., Forstthofstr. (R)	809	188	997	18,9	382	3	55,2	1	3	380	378
1158 Siglindenstr., Nibelungenstr.	629	142	771	18,4	314	1	57,3	5	3	309	310
1159 Wilhelm-Spaeth-Str., Lichtenhofstr.	665	192	857	22,4	354	2	61,4	9	7	343	347
1160 Forstthofstr., Wilhelm-Spaeth-Str.	861	210	1 071	19,6	385	2	53,6	5	5	383	380
1161 Schweiggerstr., Regensburger Str. (R)	1 524	397	1 921	20,7	428	1	41,0	4	4	424	424
12 Guntherstraße	1 921	758	2 679	28,3	1 105	15	66,4	13	13	1 092	1 092
1250 Brunhildstr., Tristanstr.	747	257	1 004	25,6	398	7	62,2	7	5	391	393
1251 Lohengrinstr., Markomannenstr.	601	292	893	32,7	396	7	73,3	3	5	393	391
1252 Wodanstr., Guntherstr.	573	209	782	26,7	311	1	63,9	3	3	308	308
27 Veilhof	6 052	1 811	7 863	23,0	3 003	27	58,8	52	38	2 951	2 965
2750 Bauvereinstr., Zeiss-Str.	775	226	1 001	22,6	359	3	56,1	2	3	357	356
2751 Riehlstr., Veilhofstr.	565	136	701	19,4	231	2	50,3	3	2	228	229
2752 Ludwig-Feuerbach-Str., Siebmacherstr.	821	266	1 087	24,5	388		57,9	9	8	379	380
2753 Martin-Behaim-Str., Deichslerstr.	899	307	1 206	25,5	465	1	61,6	7	9	458	456
2754 Martin-Behaim-Str., Fichtestr.	789	217	1 006	21,6	379	4	56,9	16	5	363	374
2755 Olof-Palme-Platz, Fenitzerplatz	755	263	1 018	25,8	442	2	66,7	8	6	434	436
2756 Am Messehaus, Fröbelstr.	781	243	1 024	23,7	414	5	61,5	5	2	409	412
2757 Wieselerstr., Deumentenstr.	667	153	820	18,7	325	10	55,4	2	3	323	322
28 Tullnau	2 059	400	2 459	16,3	915	4	51,8	16	14	899	901
2850 Kressengartenstr., Tullnaustr. (R)	726	125	851	14,7	337	2	52,7	5	4	332	333
2851 Teutonenstr., Wurfbeinstr.	658	149	807	18,5	272	1	50,4	7	8	265	264
2852 Dagmarstr., Erhardstr.	675	126	801	15,7	306	1	52,4	4	2	302	304
29 Gleißhammer	3 479	1 024	4 503	22,7	1 847	8	61,5	24	21	1 823	1 826
2950 Ursulastr., Philipp-Kittler-Str.	772	231	1 003	23,0	381	1	58,8	6	6	375	375
2951 Spiegelauer Str., Metthingstr.	841	340	1 181	28,8	538	2	71,6	6	4	532	534
2952 Komotauer Str., Schöpfstr.	772	214	986	21,7	433	4	63,2	4	7	429	426
2953 Sudetendeutsche Str., Pastoriusstr.	467	102	569	17,9	211		53,4	3	2	209	211
2954 Bertastr., Karlsbader Str.	627	137	764	17,9	284	1	53,3	5	2	278	280
30 Dutzendteich	516	162	678	23,9	219	3	53,6	3	1	215	218
3050 Oskar-von-Miller-Str., Beuthener Str.	516	162	678	23,9	219	3	53,6	3	1	215	218

noch: Ergebnisse der Landtagswahl 2013 im Stimmkreis 502 Nürnberg-Ost

Stat. Bezirke und Stimmbezirke	Erststimmen																			
	CSU		SPD		FREIE WÄHLER		GRÜNE		FDP		DIE LINKE		ödp		REP		NPD		BP	
	Zahl	%	Zahl	%	Zahl	%	Zahl	%	Zahl	%	Zahl	%	Zahl	%	Zahl	%	Zahl	%	Zahl	%
	12	13	14	15	16	17	18	19	20	21	22	23	24	25	26	27	28	29	30	31
02 0250	121	37,2	90	27,7	7	2,2	44	13,5	12	3,7	18	5,5	8	2,5	1	0,3	4	1,2	3	0,9
	121	37,2	90	27,7	7	2,2	44	13,5	12	3,7	18	5,5	8	2,5	1	0,3	4	1,2	3	0,9
09 0950 0951 0952 0953 0954 0955 0956	788	31,5	864	34,5	85	3,4	296	11,8	82	3,3	125	5,0	22	0,9	10	0,4	26	1,0	14	0,6
	87	25,4	123	35,9	10	2,9	52	15,2	12	3,5	19	5,5	6	1,7	1	0,3	2	0,6	2	0,6
	98	29,1	142	42,1	8	2,4	35	10,4	8	2,4	17	5,0	2	0,6	0	0,0	3	0,9	0	0,0
	91	27,0	118	35,0	8	2,4	46	13,6	11	3,3	24	7,1	0	0,0	3	0,9	4	1,2	4	1,2
	100	25,9	127	32,9	21	5,4	54	14,0	11	2,8	18	4,7	6	1,6	2	0,5	3	0,8	5	1,3
	131	36,5	122	34,0	11	3,1	37	10,3	12	3,3	16	4,5	4	1,1	3	0,8	6	1,7	2	0,6
	133	35,3	130	34,5	12	3,2	37	9,8	7	1,9	22	5,8	1	0,3	1	0,3	2	0,5	1	0,3
	148	40,9	102	28,2	15	4,1	35	9,7	21	5,8	9	2,5	3	0,8	0	0,0	6	1,7	0	0,0
10 1050 1051 1054 1055 1056 1057	667	32,0	709	34,0	66	3,2	159	7,6	49	2,4	164	7,9	15	0,7	22	1,1	32	1,5	36	1,7
	138	36,3	136	35,8	22	5,8	26	6,8	13	3,4	18	4,7	0	0,0	4	1,1	2	0,5	4	1,1
	81	33,5	89	36,8	5	2,1	13	5,4	5	2,1	13	5,4	2	0,8	2	0,8	3	1,2	8	3,3
	95	29,3	107	33,0	7	2,2	34	10,5	6	1,9	33	10,2	3	0,9	1	0,3	9	2,8	4	1,2
	88	29,0	86	28,4	10	3,3	36	11,9	9	3,0	33	10,9	5	1,7	1	0,3	4	1,3	5	1,7
	83	25,3	130	39,6	2	0,6	25	7,6	5	1,5	26	7,9	4	1,2	2	0,6	4	1,2	7	2,1
	182	36,0	161	31,8	20	4,0	25	4,9	11	2,2	41	8,1	1	0,2	12	2,4	10	2,0	8	1,6
	11 1150 1153 1154 1155 1156 1157 1158 1159 1160 1161	930	27,9	1186	35,6	118	3,5	428	12,9	78	2,3	219	6,6	33	1,0	27	0,8	43	1,3	35
76		24,5	115	37,1	12	3,9	37	11,9	10	3,2	21	6,8	2	0,6	5	1,6	1	0,3	0	0,0
88		31,4	101	36,1	9	3,2	28	10,0	7	2,5	18	6,4	4	1,4	2	0,7	4	1,4	3	1,1
74		30,1	86	35,0	11	4,5	27	11,0	9	3,7	19	7,7	1	0,4	4	1,6	4	1,6	1	0,4
88		32,0	105	38,2	11	4,0	22	8,0	4	1,5	12	4,4	3	1,1	2	0,7	2	0,7	11	4,0
106		28,0	125	33,0	8	2,1	61	16,1	5	1,3	26	6,9	4	1,1	2	0,5	7	1,8	1	0,3
104		27,4	142	37,4	17	4,5	52	13,7	4	1,1	20	5,3	3	0,8	4	1,1	4	1,1	8	2,1
67		21,7	117	37,9	7	2,3	52	16,8	9	2,9	26	8,4	4	1,3	0	0,0	1	0,3	3	1,0
112		32,7	112	32,7	9	2,6	45	13,1	11	3,2	19	5,5	3	0,9	1	0,3	10	2,9	3	0,9
102		26,6	137	35,8	12	3,1	54	14,1	10	2,6	27	7,0	5	1,3	3	0,8	5	1,3	5	1,3
113		26,7	146	34,4	22	5,2	50	11,8	9	2,1	31	7,3	4	0,9	4	0,9	5	1,2	0	0,0
12 1250 1251 1252		398	36,4	341	31,2	36	3,3	135	12,4	37	3,4	57	5,2	7	0,6	6	0,5	6	0,5	8
	124	31,7	116	29,7	15	3,8	51	13,0	9	2,3	29	7,4	3	0,8	3	0,8	5	1,3	4	1,0
	186	47,3	111	28,2	12	3,1	39	9,9	16	4,1	11	2,8	2	0,5	2	0,5	1	0,3	3	0,8
	88	28,6	114	37,0	9	2,9	45	14,6	12	3,9	17	5,5	2	0,6	1	0,3	0	0,0	1	0,3
	27 2750 2751 2752 2753 2754 2755 2756 2757	851	28,8	1029	34,9	83	2,8	387	13,1	86	2,9	175	5,9	37	1,3	28	0,9	33	1,1	25
109		30,5	123	34,5	7	2,0	47	13,2	16	4,5	22	6,2	3	0,8	1	0,3	3	0,8	2	0,6
54		23,7	90	39,5	8	3,5	26	11,4	10	4,4	15	6,6	4	1,8	2	0,9	1	0,4	4	1,8
139		36,7	117	30,9	8	2,1	52	13,7	3	0,8	20	5,3	1	0,3	2	0,5	6	1,6	6	1,6
150		32,8	152	33,2	15	3,3	54	11,8	12	2,6	22	4,8	4	0,9	3	0,7	4	0,9	1	0,2
108		29,8	125	34,4	10	2,8	41	11,3	12	3,3	18	5,0	4	1,1	2	0,6	3	0,8	3	0,8
98		22,6	177	40,8	13	3,0	55	12,7	10	2,3	36	8,3	7	1,6	8	1,8	5	1,2	1	0,2
97		23,7	140	34,2	17	4,2	75	18,3	8	2,0	19	4,6	6	1,5	7	1,7	3	0,7	4	1,0
96		29,7	105	32,5	5	1,5	37	11,5	15	4,6	23	7,1	8	2,5	3	0,9	8	2,5	4	1,2
28 2850 2851 2852		303	33,7	278	30,9	33	3,7	87	9,7	32	3,6	59	6,6	7	0,8	9	1,0	16	1,8	5
	119	35,8	102	30,7	12	3,6	24	7,2	11	3,3	20	6,0	2	0,6	3	0,9	5	1,5	2	0,6
	76	28,7	91	34,3	11	4,2	36	13,6	8	3,0	15	5,7	2	0,8	3	1,1	2	0,8	1	0,4
	108	35,8	85	28,1	10	3,3	27	8,9	13	4,3	24	7,9	3	1,0	3	1,0	9	3,0	2	0,7
29 2950 2951 2952 2953 2954	657	36,0	575	31,5	55	3,0	208	11,4	56	3,1	88	4,8	23	1,3	16	0,9	23	1,3	11	0,6
	159	42,4	105	28,0	16	4,3	39	10,4	9	2,4	9	2,4	3	0,8	1	0,3	5	1,3	2	0,5
	186	35,0	167	31,4	18	3,4	69	13,0	23	4,3	18	3,4	10	1,9	3	0,6	2	0,4	3	0,6
	135	31,5	151	35,2	8	1,9	55	12,8	9	2,1	28	6,5	5	1,2	7	1,6	5	1,2	2	0,5
	76	36,4	65	31,1	6	2,9	19	9,1	6	2,9	14	6,7	2	1,0	2	1,0	5	2,4	2	1,0
	101	36,3	87	31,3	7	2,5	26	9,4	9	3,2	19	6,8	3	1,1	3	1,1	6	2,2	2	0,7
	30 3050	61	28,4	62	28,8	8	3,7	28	13,0	12	5,6	11	5,1	5	2,3	0	0,0	5	2,3	3
61		28,4	62	28,8	8	3,7	28	13,0	12	5,6	11	5,1	5	2,3	0	0,0	5	2,3	3	1,4

noch: Ergebnisse der Landtagswahl 2013 im Stimmkreis 502 Nürnberg-Ost

Stat. Bezirke und Stimm- bezirke	Erststimmen				Erst- und Zweitstimmen							
	DIE FRANKEN		PIRATEN		CSU		SPD		FREIE WÄHLER		GRÜNE	
	Zahl	%	Zahl	%	Zahl	%	Zahl	%	Zahl	%	Zahl	%
	32	33	34	35	36	37	38	39	40	41	42	43
02	4	1,2	13	4,0	244	37,5	172	26,5	14	2,2	99	15,2
0250	4	1,2	13	4,0	244	37,5	172	26,5	14	2,2	99	15,2
09	56	2,2	133	5,3	1 618	32,3	1 649	32,9	185	3,7	623	12,4
0950	10	2,9	19	5,5	194	27,7	232	33,1	22	3,1	109	15,6
0951	4	1,2	20	5,9	200	29,4	268	39,4	18	2,6	79	11,6
0952	9	2,7	19	5,6	186	27,6	223	33,0	21	3,1	94	13,9
0953	9	2,3	30	7,8	214	27,8	238	30,9	44	5,7	111	14,4
0954	3	0,8	12	3,3	263	36,8	244	34,2	22	3,1	75	10,5
0955	15	4,0	16	4,2	268	35,7	247	32,9	25	3,3	78	10,4
0956	6	1,7	17	4,7	293	40,3	197	27,1	33	4,5	77	10,6
10	77	3,7	87	4,2	1 346	32,3	1 387	33,3	121	2,9	345	8,3
1050	8	2,1	9	2,4	275	36,4	265	35,1	40	5,3	54	7,1
1051	9	3,7	12	5,0	161	33,2	172	35,5	10	2,1	30	6,2
1054	13	4,0	12	3,7	187	28,7	211	32,4	13	2,0	78	12,0
1055	9	3,0	17	5,6	181	30,0	173	28,7	13	2,2	75	12,4
1056	19	5,8	21	6,4	166	25,3	251	38,3	6	0,9	50	7,6
1057	19	3,8	16	3,2	376	36,9	315	30,9	39	3,8	58	5,7
11	93	2,8	139	4,2	1 902	28,5	2 301	34,4	242	3,6	911	13,6
1150	14	4,5	17	5,5	156	25,0	224	36,0	26	4,2	80	12,8
1153	8	2,9	8	2,9	189	33,2	193	33,9	19	3,3	58	10,2
1154	3	1,2	7	2,8	148	30,0	165	33,4	21	4,3	62	12,6
1155	6	2,2	9	3,3	187	33,4	211	37,7	19	3,4	41	7,3
1156	14	3,7	20	5,3	207	27,3	245	32,4	16	2,1	124	16,4
1157	8	2,1	14	3,7	206	27,2	280	36,9	34	4,5	110	14,5
1158	9	2,9	14	4,5	142	22,9	212	34,2	19	3,1	120	19,4
1159	6	1,7	12	3,5	228	33,0	228	33,0	23	3,3	87	12,6
1160	8	2,1	15	3,9	207	27,1	260	34,1	27	3,5	117	15,3
1161	17	4,0	23	5,4	232	27,4	283	33,4	38	4,5	112	13,2
12	21	1,9	40	3,7	801	36,7	655	30,0	68	3,1	302	13,8
1250	9	2,3	23	5,9	263	33,5	218	27,8	28	3,6	114	14,5
1251	4	1,0	6	1,5	364	46,4	222	28,3	24	3,1	85	10,8
1252	8	2,6	11	3,6	174	28,2	215	34,9	16	2,6	103	16,7
27	72	2,4	145	4,9	1 761	29,8	1 971	33,3	151	2,6	830	14,0
2750	9	2,5	15	4,2	216	30,3	237	33,2	16	2,2	99	13,9
2751	7	3,1	7	3,1	117	25,6	167	36,5	11	2,4	64	14,0
2752	8	2,1	17	4,5	289	38,1	228	30,0	15	2,0	104	13,7
2753	19	4,1	22	4,8	315	34,5	293	32,1	24	2,6	112	12,3
2754	13	3,6	24	6,6	229	31,1	236	32,0	21	2,8	87	11,8
2755	7	1,6	17	3,9	203	23,3	335	38,5	24	2,8	132	15,2
2756	6	1,5	27	6,6	195	23,8	275	33,5	30	3,7	152	18,5
2757	3	0,9	16	5,0	197	30,5	200	31,0	10	1,6	80	12,4
28	34	3,8	36	4,0	617	34,3	543	30,2	64	3,6	181	10,1
2850	13	3,9	19	5,7	246	37,0	195	29,3	22	3,3	56	8,4
2851	11	4,2	9	3,4	159	30,1	174	32,9	23	4,3	74	14,0
2852	10	3,3	8	2,6	212	35,0	174	28,7	19	3,1	51	8,4
29	58	3,2	53	2,9	1 314	36,0	1 126	30,9	108	3,0	443	12,1
2950	15	4,0	12	3,2	315	42,0	208	27,7	35	4,7	82	10,9
2951	17	3,2	16	3,0	372	34,9	317	29,7	34	3,2	155	14,5
2952	10	2,3	14	3,3	275	32,2	298	34,9	15	1,8	108	12,6
2953	7	3,3	5	2,4	151	36,0	129	30,7	11	2,6	42	10,0
2954	9	3,2	6	2,2	201	36,0	174	31,2	13	2,3	56	10,0
30	5	2,3	15	7,0	127	29,3	122	28,2	15	3,5	59	13,6
3050	5	2,3	15	7,0	127	29,3	122	28,2	15	3,5	59	13,6

noch: Ergebnisse der Landtagswahl 2013 im Stimmkreis 502 Nürnberg-Ost

Stat. Bezirke und Stimm- bezirke	Erst- und Zweitstimmen									
	FDP		DIE LINKE		ödp		REP		NPD	
	Zahl	%	Zahl	%	Zahl	%	Zahl	%	Zahl	%
	44	45	46	47	48	49	50	51	52	53
02	23	3,5	39	6,0	14	2,2	1	0,2	7	1,1
0250	23	3,5	39	6,0	14	2,2	1	0,2	7	1,1
09	173	3,4	255	5,1	51	1,0	20	0,4	57	1,1
0950	25	3,6	43	6,1	12	1,7	2	0,3	5	0,7
0951	18	2,6	37	5,4	7	1,0	0	0,0	7	1,0
0952	25	3,7	50	7,4	0	0,0	6	0,9	8	1,2
0953	21	2,7	36	4,7	16	2,1	3	0,4	6	0,8
0954	24	3,4	26	3,6	7	1,0	6	0,8	14	2,0
0955	17	2,3	46	6,1	4	0,5	2	0,3	3	0,4
0956	43	5,9	17	2,3	5	0,7	1	0,1	14	1,9
10	93	2,2	336	8,1	37	0,9	43	1,0	67	1,6
1050	29	3,8	34	4,5	4	0,5	7	0,9	4	0,5
1051	8	1,6	28	5,8	6	1,2	4	0,8	8	1,6
1054	12	1,8	63	9,7	6	0,9	5	0,8	16	2,5
1055	18	3,0	68	11,3	8	1,3	2	0,3	6	1,0
1056	9	1,4	54	8,2	11	1,7	3	0,5	9	1,4
1057	17	1,7	89	8,7	2	0,2	22	2,2	24	2,4
11	157	2,3	433	6,5	66	1,0	61	0,9	93	1,4
1150	18	2,9	42	6,7	3	0,5	9	1,4	3	0,5
1153	17	3,0	36	6,3	7	1,2	7	1,2	7	1,2
1154	19	3,8	35	7,1	2	0,4	10	2,0	8	1,6
1155	11	2,0	28	5,0	6	1,1	4	0,7	4	0,7
1156	10	1,3	51	6,7	10	1,3	4	0,5	18	2,4
1157	10	1,3	39	5,1	7	0,9	10	1,3	8	1,1
1158	18	2,9	49	7,9	8	1,3	0	0,0	4	0,6
1159	18	2,6	36	5,2	6	0,9	3	0,4	21	3,0
1160	20	2,6	51	6,7	9	1,2	7	0,9	11	1,4
1161	16	1,9	66	7,8	8	0,9	7	0,8	9	1,1
12	75	3,4	109	5,0	13	0,6	10	0,5	11	0,5
1250	16	2,0	57	7,3	6	0,8	5	0,6	9	1,1
1251	34	4,3	19	2,4	4	0,5	3	0,4	2	0,3
1252	25	4,1	33	5,4	3	0,5	2	0,3	0	0,0
27	172	2,9	345	5,8	83	1,4	61	1,0	70	1,2
2750	33	4,6	46	6,5	6	0,8	3	0,4	7	1,0
2751	19	4,2	29	6,3	9	2,0	5	1,1	3	0,7
2752	7	0,9	38	5,0	6	0,8	6	0,8	11	1,4
2753	23	2,5	43	4,7	10	1,1	5	0,5	10	1,1
2754	21	2,8	36	4,9	14	1,9	5	0,7	8	1,1
2755	17	2,0	71	8,2	14	1,6	15	1,7	10	1,1
2756	20	2,4	43	5,2	12	1,5	14	1,7	7	0,9
2757	32	5,0	39	6,0	12	1,9	8	1,2	14	2,2
28	61	3,4	115	6,4	21	1,2	20	1,1	31	1,7
2850	23	3,5	38	5,7	4	0,6	5	0,8	12	1,8
2851	14	2,6	28	5,3	7	1,3	6	1,1	2	0,4
2852	24	4,0	49	8,1	10	1,7	9	1,5	17	2,8
29	113	3,1	177	4,9	50	1,4	33	0,9	44	1,2
2950	17	2,3	19	2,5	6	0,8	4	0,5	8	1,1
2951	46	4,3	43	4,0	18	1,7	4	0,4	5	0,5
2952	20	2,3	52	6,1	14	1,6	14	1,6	11	1,3
2953	12	2,9	27	6,4	5	1,2	5	1,2	9	2,1
2954	18	3,2	36	6,5	7	1,3	6	1,1	11	2,0
30	25	5,8	20	4,6	10	2,3	0	0,0	11	2,5
3050	25	5,8	20	4,6	10	2,3	0	0,0	11	2,5

noch: Ergebnisse der Landtagswahl 2013 im Stimmkreis 502 Nürnberg-Ost

Stat. Bezirke und Stimm- bezirke	Erst- und Zweitstimmen					
	BP		DIE FRANKEN		PIRATEN	
	Zahl	%	Zahl	%	Zahl	%
	54	55	56	57	58	59
02	4	0,6	7	1,1	26	4,0
0250	4	0,6	7	1,1	26	4,0
09	22	0,4	104	2,1	259	5,2
0950	3	0,4	17	2,4	36	5,1
0951		0,0	8	1,2	38	5,6
0952	5	0,7	16	2,4	41	6,1
0953	7	0,9	17	2,2	56	7,3
0954	4	0,6	7	1,0	22	3,1
0955	2	0,3	26	3,5	33	4,4
0956	1	0,1	13	1,8	33	4,5
10	61	1,5	142	3,4	192	4,6
1050	5	0,7	19	2,5	20	2,6
1051	15	3,1	17	3,5	26	5,4
1054	8	1,2	27	4,1	26	4,0
1055	8	1,3	17	2,8	34	5,6
1056	10	1,5	33	5,0	53	8,1
1057	15	1,5	29	2,8	33	3,2
11	61	0,9	168	2,5	287	4,3
1150	1	0,2	26	4,2	35	5,6
1153	5	0,9	15	2,6	17	3,0
1154	1	0,2	6	1,2	17	3,4
1155	18	3,2	11	2,0	20	3,6
1156	2	0,3	28	3,7	42	5,5
1157	14	1,8	13	1,7	27	3,6
1158	6	1,0	16	2,6	25	4,0
1159	5	0,7	9	1,3	26	3,8
1160	8	1,0	15	2,0	31	4,1
1161	1	0,1	29	3,4	47	5,5
12	15	0,7	45	2,1	80	3,7
1250	8	1,0	19	2,4	41	5,2
1251	5	0,6	9	1,1	13	1,7
1252	2	0,3	17	2,8	26	4,2
27	44	0,7	135	2,3	293	5,0
2750	3	0,4	17	2,4	30	4,2
2751	7	1,5	12	2,6	14	3,1
2752	9	1,2	13	1,7	33	4,3
2753	1	0,1	34	3,7	44	4,8
2754	7	0,9	25	3,4	48	6,5
2755	2	0,2	13	1,5	34	3,9
2756	7	0,9	10	1,2	56	6,8
2757	8	1,2	11	1,7	34	5,3
28	11	0,6	62	3,4	74	4,1
2850	5	0,8	23	3,5	36	5,4
2851	2	0,4	22	4,2	18	3,4
2852	4	0,7	17	2,8	20	3,3
29	21	0,6	104	2,9	116	3,2
2950	3	0,4	28	3,7	25	3,3
2951	6	0,6	31	2,9	35	3,3
2952	4	0,5	15	1,8	29	3,4
2953	4	1,0	13	3,1	12	2,9
2954	4	0,7	17	3,0	15	2,7
30	5	1,2	8	1,8	31	7,2
3050	5	1,2	8	1,8	31	7,2

noch: Ergebnisse der Landtagswahl 2013 im Stimmkreis 502 Nürnberg-Ost

Statistische Bezirke und Stimmbezirke	Stimmberechtigte				Wählerinnen und Wähler		Wahl- be- teiligung 2)	ungültige		gültige	
	lt. Wähler- liste ohne WS	mit WS	insge- samt	dar. mit WS	insge- samt	dar. mit WS		Erst-	Zweit-	Erst-	Zweit-
	Zahl	Zahl	Zahl	%	Zahl	Zahl	Stimmen		Stimmen		
	1	2	3	4	5	6	Zahl	Zahl	Zahl	Zahl	
57 Feucht - Urnenwahl	7 167	2 790	9 957	28,0	4 329	1	68,9	55	73	4 274	4 256
5701 Feucht, Katholisches Jugendheim	425	178	603	29,5	250	0	68,3	6	7	244	243
5702 Feucht, Mittelschule, Aula	570	118	688	17,2	270	0	54,8	0	2	270	268
5703 Feucht, Grundschule, Aula	554	213	767	27,8	332	0	68,5	3	2	329	330
5704 Feucht, Zeidler-Sporthalle, Foyer	574	200	774	25,8	341	0	67,5	1	7	340	334
5705 Feucht, Reichswaldhalle	525	229	754	30,4	304	0	67,9	7	12	297	292
5706 Feucht, Reichswaldhalle	529	184	713	25,8	330	0	69,7	4	6	326	324
5707 Feucht, Reichswaldhalle	550	239	789	30,3	310	0	66,8	2	3	308	307
5708 Feucht, Walburgisheim, Hort	473	217	690	31,4	358	1	80,3	6	5	352	353
5709 Feucht, Pfinzingschloss	442	264	706	37,4	294	0	75,6	2	2	292	292
5710 Feucht, AWO Begegnungsstätte	560	225	785	28,7	297	0	63,9	5	5	292	292
5711 Feucht, Rathaus I, Sitzungssaal	518	226	744	30,4	313	0	69,7	5	8	308	305
5712 Feucht, TSV, Karl-Schoderer-Sporthalle	221	94	315	29,8	141	0	71,9	6	2	135	139
5713 Feucht, Zeidlerschloss	457	174	631	27,6	256	0	65,6	4	8	252	248
5714 Feucht, Bürgerhalle Mosbach	384	123	507	24,3	290	0	79,3	2	3	288	287
5715 Feucht, Bürgerhalle Mosbach	385	106	491	21,6	243	0	69,1	2	1	241	242
57 Rückersdorf - Urnenwahl	2 272	1 234	3 506	35,2	1 499	0	74,8	15	10	1 484	1 489
5751 Rückersdorf I	818	404	1 222	33,1	544	0	74,6	7	5	537	539
5752 Rückersdorf II	728	388	1 116	34,8	465	0	73,3	3	3	462	462
5753 Rückersdorf III	726	442	1 168	37,8	490	0	76,4	5	2	485	488
57 Schwaig - Urnenwahl	4 664	1 994	6 658	29,9	2 791	3	69,1	40	40	2 751	2 751
5761 Schwaig I	510	268	778	34,4	311	0	71,3	5	1	306	310
5762 Schwaig II	513	261	774	33,7	304	0	69,9	7	6	297	298
5763 Schwaig III	565	220	785	28,0	328	1	67,1	5	4	323	324
5764 Schwaig IV	462	182	644	28,3	322	0	75,7	4	4	318	318
5765 Schwaig V	482	171	653	26,2	326	0	73,7	2	4	324	322
5766 Schwaig VI	508	146	654	22,3	276	1	62,3	1	5	275	271
5767 Schwaig VII	581	231	812	28,4	342	1	67,9	5	9	337	333
5768 Schwaig VIII	532	239	771	31,0	288	0	65,5	8	7	280	281
5769 Schwaig IX	511	276	787	35,1	294	0	69,2	3	0	291	294
90 St. Jobst	4 804	1 891	6 695	28,2	2 528	27	63,0	27	32	2 501	2 496
9050 Steinplattenweg, Bülowstr.,	622	298	920	32,4	432	3	76,1	5	6	427	426
9051 Oedenberger Str., Bismarckstr.	657	260	917	28,4	399	5	68,7	9	6	390	393
9054 Europaplatz, Johann-Soergel-Weg	614	225	839	26,8	282	4	57,5	1	2	281	280
9055 Jobster Str., Seewiesenweg	685	268	953	28,1	360	4	62,9	2	2	358	358
9056 Dr.-Carlo-Schmid-Str.	699	300	999	30,0	369	3	63,9	4	8	365	361
9057 Gustav-Heinemann Br., Am Ostbahnhof	382	140	522	26,8	175	2	57,5	0	1	175	174
9058 Äußere Sulzbacher Str., Bismarckstr.	1 145	400	1 545	25,9	511	6	56,2	6	7	505	504
91 Erlenstegen	2 124	988	3 112	31,7	1 383	9	73,0	15	15	1 368	1 368
9150 Volbehrstr., Ganghoferstr.,	795	328	1 123	29,2	479	5	68,8	4	7	475	472
9151 Esperantostr., Grimmstr.,	694	301	995	30,3	468	0	74,5	6	4	462	464
9152 Günthersbühler Str., Erlenstegenstr.,	635	359	994	36,1	436	4	76,3	5	4	431	432
92 Mögeldorf	2 891	951	3 842	24,8	1 652	14	65,1	26	19	1 624	1 633
9250 Ostendstr., Thusneldastr.,	684	211	895	23,6	343	3	59,4	17	4	324	339
9251 Billrothstr., Ebenreuther Str.,	960	211	1 171	18,0	577	4	65,3	6	5	571	572
9252 Ebenseeestr., Föhrenstr.,	539	264	803	32,9	324	2	70,0	0	3	324	321
9253 Semmelweisstr., Bürgweg	708	265	973	27,2	408	5	66,2	3	7	405	401
93 Schmausenbuckstraße	2 416	1 343	3 759	35,7	1 682	12	76,9	32	28	1 649	1 654
9350 Leinburger Str., Böcklerstr.	646	337	983	34,3	431	1	74,9	5	3	425	428
9351 Dientzenhoferstr., Bothmerstr., (R)	549	365	914	39,9	397	5	79,2	9	10	388	387
9352 Fliederweg, Fasanenweg	543	339	882	38,4	383	3	78,0	8	2	375	381
9353 Drosselweg, Schwanenweg	678	302	980	30,8	471	3	75,8	10	13	461	458

noch: Ergebnisse der Landtagswahl 2013 im Stimmkreis 502 Nürnberg-Ost

Stat. Bezirke und Stimm- bezirke	Erststimmen																			
	CSU		SPD		FREIE WÄHLER		GRÜNE		FDP		DIE LINKE		ödp		REP		NPD		BP	
	Zahl	%	Zahl	%	Zahl	%	Zahl	%	Zahl	%	Zahl	%	Zahl	%	Zahl	%	Zahl	%	Zahl	%
	12	13	14	15	16	17	18	19	20	21	22	23	24	25	26	27	28	29	30	31
Feucht Urne	1 750	40,9	1 186	27,7	231	5,4	313	7,3	116	2,7	132	3,1	41	1,0	44	1,0	53	1,2	26	0,6
5701	99	40,6	54	22,1	21	8,6	11	4,5	10	4,1	16	6,6	1	0,4	4	1,6	2	0,8	1	0,4
5702	97	35,9	80	29,6	10	3,7	15	5,6	2	0,7	15	5,6	3	1,1	5	1,9	4	1,5	0	0,0
5703	135	41,0	96	29,2	19	5,8	15	4,6	10	3,0	12	3,6	1	0,3	0	0,0	4	1,2	4	1,2
5704	146	42,9	94	27,6	17	5,0	29	8,5	6	1,8	12	3,5	4	1,2	3	0,9	7	2,1	2	0,6
5705	113	38,0	91	30,6	10	3,4	27	9,1	6	2,0	11	3,7	4	1,3	5	1,7	2	0,7	3	1,0
5706	130	39,9	107	32,8	12	3,7	13	4,0	11	3,4	5	1,5	11	3,4	1	0,3	4	1,2	2	0,6
5707	129	41,9	87	28,2	22	7,1	26	8,4	6	1,9	4	1,3	2	0,6	1	0,3	3	1,0	0	0,0
5708	149	42,3	112	31,8	16	4,5	30	8,5	10	2,8	9	2,6	1	0,3	3	0,9	0	0,0	2	0,6
5709	123	42,1	78	26,7	16	5,5	20	6,8	12	4,1	11	3,8	4	1,4	2	0,7	5	1,7	1	0,3
5710	126	43,2	73	25,0	15	5,1	17	5,8	4	1,4	8	2,7	2	0,7	4	1,4	7	2,4	2	0,7
5711	115	37,3	96	31,2	20	6,5	21	6,8	5	1,6	5	1,6	2	0,6	3	1,0	4	1,3	3	1,0
5712	66	48,9	33	24,4	3	2,2	8	5,9	9	6,7	5	3,7	1	0,7	0	0,0	2	1,5	3	2,2
5713	102	40,5	68	27,0	10	4,0	23	9,1	8	3,2	8	3,2	2	0,8	6	2,4	1	0,4	1	0,4
5714	126	43,8	64	22,2	20	6,9	35	12,2	9	3,1	5	1,7	1	0,3	1	0,3	4	1,4	1	0,3
5715	94	39,0	53	22,0	20	8,3	23	9,5	8	3,3	6	2,5	2	0,8	6	2,5	4	1,7	1	0,4
Rückersdorf Urne	621	41,8	355	23,9	94	6,3	187	12,6	90	6,1	33	2,2	17	1,1	9	0,6	2	0,1	7	0,5
5751	196	36,5	167	31,1	33	6,1	64	11,9	31	5,8	14	2,6	6	1,1	5	0,9	0	0,0	2	0,4
5752	194	42,0	101	21,9	29	6,3	63	13,6	20	4,3	14	3,0	2	0,4	1	0,2	1	0,2	1	0,2
5753	231	47,6	87	17,9	32	6,6	60	12,4	39	8,0	5	1,0	9	1,9	3	0,6	1	0,2	4	0,8
Schwaig Urne	1 172	42,6	699	25,4	217	7,9	282	10,3	114	4,1	52	1,9	29	1,1	31	1,1	7	0,3	17	0,6
5761	146	47,7	80	26,1	17	5,6	29	9,5	17	5,6	6	2,0	1	0,3	3	1,0	0	0,0	1	0,3
5762	123	41,4	82	27,6	27	9,1	22	7,4	17	5,7	5	1,7	1	0,3	1	0,3	3	1,0	2	0,7
5763	141	43,7	65	20,1	28	8,7	41	12,7	15	4,6	5	1,5	4	1,2	6	1,9	0	0,0	2	0,6
5764	132	41,5	91	28,6	26	8,2	27	8,5	15	4,7	5	1,6	2	0,6	4	1,3	1	0,3	3	0,9
5765	121	37,3	97	29,9	27	8,3	36	11,1	10	3,1	6	1,9	8	2,5	2	0,6	0	0,0	2	0,6
5766	114	41,5	78	28,4	29	10,5	24	8,7	4	1,5	1	0,4	2	0,7	7	2,5	1	0,4	1	0,4
5767	160	47,5	61	18,1	23	6,8	37	11,0	10	3,0	11	3,3	7	2,1	1	0,3	0	0,0	1	0,3
5768	119	42,5	75	26,8	21	7,5	29	10,4	9	3,2	10	3,6	1	0,4	4	1,4	0	0,0	2	0,7
5769	116	39,9	70	24,1	19	6,5	37	12,7	17	5,8	3	1,0	3	1,0	3	1,0	2	0,7	3	1,0
90	906	36,2	755	30,2	100	4,0	313	12,5	131	5,2	87	3,5	35	1,4	11	0,4	26	1,0	15	0,6
9050	172	40,3	99	23,2	21	4,9	69	16,2	32	7,5	11	2,6	9	2,1	1	0,2	1	0,2	2	0,5
9051	160	41,0	99	25,4	14	3,6	47	12,1	20	5,1	14	3,6	4	1,0	2	0,5	2	0,5	6	1,5
9054	91	32,4	97	34,5	11	3,9	31	11,0	17	6,0	10	3,6	3	1,1	2	0,7	4	1,4	1	0,4
9055	146	40,8	101	28,2	14	3,9	50	14,0	13	3,6	12	3,4	3	0,8	0	0,0	3	0,8	2	0,6
9056	125	34,2	114	31,2	18	4,9	46	12,6	17	4,7	14	3,8	8	2,2	3	0,8	1	0,3	2	0,5
9057	57	32,6	60	34,3	7	4,0	19	10,9	10	5,7	6	3,4	2	1,1	1	0,6	2	1,1	1	0,6
9058	155	30,7	185	36,6	15	3,0	51	10,1	22	4,4	20	4,0	6	1,2	2	0,4	13	2,6	1	0,2
91	644	47,1	281	20,5	44	3,2	156	11,4	132	9,6	27	2,0	21	1,5	9	0,7	4	0,3	5	0,4
9150	206	43,4	128	26,9	17	3,6	48	10,1	31	6,5	11	2,3	7	1,5	4	0,8	3	0,6	0	0,0
9151	228	49,4	77	16,7	13	2,8	57	12,3	54	11,7	3	0,6	11	2,4	4	0,9	1	0,2	1	0,2
9152	210	48,7	76	17,6	14	3,2	51	11,8	47	10,9	13	3,0	3	0,7	1	0,2	0	0,0	4	0,9
92	665	40,9	460	28,3	61	3,8	198	12,2	75	4,6	52	3,2	18	1,1	12	0,7	10	0,6	7	0,4
9250	144	44,4	81	25,0	15	4,6	26	8,0	16	4,9	11	3,4	2	0,6	5	1,5	2	0,6	1	0,3
9251	230	40,3	161	28,2	18	3,2	84	14,7	27	4,7	14	2,5	7	1,2	1	0,2	4	0,7	2	0,4
9252	144	44,4	77	23,8	15	4,6	38	11,7	15	4,6	12	3,7	2	0,6	4	1,2	1	0,3	3	0,9
9253	147	36,3	141	34,8	13	3,2	50	12,3	17	4,2	15	3,7	7	1,7	2	0,5	3	0,7	1	0,2
93	755	45,8	413	25,0	54	3,3	212	12,9	96	5,8	31	1,9	17	1,0	9	0,5	8	0,5	7	0,4
9350	197	46,4	101	23,8	23	5,4	58	13,6	16	3,8	8	1,9	3	0,7	4	0,9	1	0,2	3	0,7
9351	177	45,6	86	22,2	4	1,0	64	16,5	26	6,7	7	1,8	6	1,5	0	0,0	5	1,3	1	0,3
9352	193	51,5	77	20,5	11	2,9	47	12,5	24	6,4	7	1,9	6	1,6	1	0,3	1	0,3	1	0,3
9353	188	40,8	149	32,3	16	3,5	43	9,3	30	6,5	9	2,0	2	0,4	4	0,9	1	0,2	2	0,4

noch: Ergebnisse der Landtagswahl 2013 im Stimmkreis 502 Nürnberg-Ost

Stat. Bezirk und Stimm- bezirke	Erststimmen				Erst- und Zweitstimmen							
	DIE FRANKEN		PIRATEN		CSU		SPD		FREIE WÄHLER		GRÜNE	
	Zahl	%	Zahl	%	Zahl	%	Zahl	%	Zahl	%	Zahl	%
	32	33	34	35	36	37	38	39	40	41	42	43
Feucht Urne	268	6,3	114	2,7	3 585	42,0	2 315	27,1	480	5,6	672	7,9
5701	14	5,7	11	4,5	203	41,7	107	22,0	40	8,2	23	4,7
5702	32	11,9	7	2,6	203	37,7	162	30,1	19	3,5	28	5,2
5703	21	6,4	12	3,6	280	42,5	194	29,4	39	5,9	29	4,4
5704	15	4,4	5	1,5	291	43,2	183	27,2	35	5,2	68	10,1
5705	16	5,4	9	3,0	228	38,7	174	29,5	29	4,9	54	9,2
5706	22	6,7	8	2,5	263	40,5	203	31,2	28	4,3	34	5,2
5707	19	6,2	9	2,9	273	44,4	169	27,5	42	6,8	56	9,1
5708	12	3,4	8	2,3	308	43,7	204	28,9	34	4,8	71	10,1
5709	14	4,8	6	2,1	252	43,2	151	25,9	31	5,3	46	7,9
5710	22	7,5	12	4,1	250	42,8	141	24,1	31	5,3	43	7,4
5711	26	8,4	8	2,6	242	39,5	186	30,3	39	6,4	51	8,3
5712	5	3,7	0	0,0	136	49,6	64	23,4	11	4,0	18	6,6
5713	17	6,7	6	2,4	208	41,6	134	26,8	20	4,0	42	8,4
5714	17	5,9	5	1,7	255	44,3	136	23,7	44	7,7	62	10,8
5715	16	6,6	8	3,3	193	40,0	107	22,2	38	7,9	47	9,7
Rückersdorf Urne	45	3,0	24	1,6	1 252	42,1	661	22,2	211	7,1	384	12,9
5751	14	2,6	5	0,9	396	36,8	314	29,2	78	7,2	128	11,9
5752	23	5,0	13	2,8	389	42,1	180	19,5	64	6,9	131	14,2
5753	8	1,6	6	1,2	467	48,0	167	17,2	69	7,1	125	12,8
Schwaig Urne	69	2,5	62	2,3	2 378	43,2	1 356	24,6	450	8,2	583	10,6
5761	3	1,0	3	1,0	288	46,8	169	27,4	34	5,5	62	10,1
5762	7	2,4	7	2,4	262	44,0	152	25,5	58	9,7	45	7,6
5763	7	2,2	9	2,8	292	45,1	124	19,2	54	8,3	87	13,4
5764	4	1,3	8	2,5	267	42,0	177	27,8	46	7,2	62	9,7
5765	9	2,8	6	1,9	247	38,2	184	28,5	60	9,3	78	12,1
5766	9	3,3	5	1,8	226	41,4	147	26,9	66	12,1	46	8,4
5767	12	3,6	14	4,2	313	46,7	120	17,9	46	6,9	73	10,9
5768	4	1,4	6	2,1	246	43,9	145	25,8	41	7,3	56	10,0
5769	14	4,8	4	1,4	237	40,5	138	23,6	45	7,7	74	12,6
90	38	1,5	84	3,4	1 817	36,4	1 438	28,8	193	3,9	691	13,8
9050	2	0,5	8	1,9	343	40,2	189	22,2	38	4,5	144	16,9
9051	8	2,1	14	3,6	320	40,9	183	23,4	27	3,4	112	14,3
9054	4	1,4	10	3,6	186	33,2	184	32,8	22	3,9	72	12,8
9055	3	0,8	11	3,1	289	40,4	196	27,4	29	4,1	109	15,2
9056	4	1,1	13	3,6	249	34,3	217	29,9	33	4,5	100	13,8
9057	3	1,7	7	4,0	117	33,5	115	33,0	14	4,0	45	12,9
9058	14	2,8	21	4,2	313	31,0	354	35,1	30	3,0	109	10,8
91	16	1,2	29	2,1	1 292	47,2	548	20,0	79	2,9	334	12,2
9150	7	1,5	13	2,7	411	43,4	254	26,8	32	3,4	104	11,0
9151	4	0,9	9	1,9	459	49,6	142	15,3	23	2,5	128	13,8
9152	5	1,2	7	1,6	422	48,9	152	17,6	24	2,8	102	11,8
92	27	1,7	39	2,4	1 347	41,4	885	27,2	134	4,1	406	12,5
9250	10	3,1	11	3,4	297	44,8	167	25,2	31	4,7	55	8,3
9251	11	1,9	12	2,1	476	41,6	304	26,6	41	3,6	166	14,5
9252	2	0,6	11	3,4	281	43,6	141	21,9	32	5,0	83	12,9
9253	4	1,0	5	1,2	293	36,4	273	33,9	30	3,7	102	12,7
93	23	1,4	24	1,5	1 512	45,8	798	24,2	110	3,3	447	13,5
9350	8	1,9	3	0,7	400	46,9	207	24,3	45	5,3	115	13,5
9351	4	1,0	8	2,1	352	45,4	156	20,1	9	1,2	140	18,1
9352	2	0,5	5	1,3	383	50,7	157	20,8	24	3,2	98	13,0
9353	9	2,0	8	1,7	377	41,0	278	30,3	32	3,5	94	10,2

noch: Ergebnisse der Landtagswahl 2013 im Stimmkreis 502 Nürnberg-Ost

Stat. Bezirke und Stimm- bezirke	Erst- und Zweitstimmen									
	FDP		DIE LINKE		ödp		REP		NPD	
	Zahl	%	Zahl	%	Zahl	%	Zahl	%	Zahl	%
	44	45	46	47	48	49	50	51	52	53
Feucht Urne	214	2,5	255	3,0	87	1,0	95	1,1	108	1,3
5701	17	3,5	30	6,2	3	0,6	9	1,8	4	0,8
5702	2	0,4	28	5,2	8	1,5	12	2,2	8	1,5
5703	17	2,6	25	3,8	2	0,3	0	0,0	9	1,4
5704	11	1,6	23	3,4	6	0,9	9	1,3	12	1,8
5705	14	2,4	24	4,1	6	1,0	7	1,2	3	0,5
5706	20	3,1	9	1,4	22	3,4	4	0,6	7	1,1
5707	9	1,5	8	1,3	4	0,7	2	0,3	8	1,3
5708	21	3,0	17	2,4	5	0,7	7	1,0	0	0,0
5709	21	3,6	21	3,6	7	1,2	4	0,7	11	1,9
5710	8	1,4	16	2,7	5	0,9	8	1,4	16	2,7
5711	8	1,3	9	1,5	4	0,7	6	1,0	7	1,1
5712	16	5,8	10	3,6	2	0,7	1	0,4	4	1,5
5713	17	3,4	15	3,0	5	1,0	12	2,4	2	0,4
5714	18	3,1	9	1,6	3	0,5	2	0,3	8	1,4
5715	15	3,1	11	2,3	5	1,0	12	2,5	9	1,9
Rückersdorf Urne	183	6,2	65	2,2	31	1,0	16	0,5	9	0,3
5751	62	5,8	27	2,5	10	0,9	9	0,8	2	0,2
5752	45	4,9	26	2,8	4	0,4	2	0,2	3	0,3
5753	76	7,8	12	1,2	17	1,7	5	0,5	4	0,4
Schwaig Urne	220	4,0	109	2,0	54	1,0	54	1,0	15	0,3
5761	29	4,7	13	2,1	2	0,3	5	0,8	0	0,0
5762	30	5,0	9	1,5	1	0,2	3	0,5	5	0,8
5763	27	4,2	11	1,7	7	1,1	8	1,2	1	0,2
5764	33	5,2	13	2,0	4	0,6	6	0,9	1	0,2
5765	18	2,8	13	2,0	15	2,3	4	0,6	0	0,0
5766	11	2,0	2	0,4	2	0,4	13	2,4	2	0,4
5767	24	3,6	23	3,4	17	2,5	2	0,3	0	0,0
5768	16	2,9	20	3,6	2	0,4	8	1,4	1	0,2
5769	32	5,5	5	0,9	4	0,7	5	0,9	5	0,9
90	261	5,2	181	3,6	80	1,6	25	0,5	52	1,0
9050	64	7,5	27	3,2	22	2,6	3	0,4	2	0,2
9051	44	5,6	27	3,4	10	1,3	4	0,5	6	0,8
9054	28	5,0	19	3,4	7	1,2	4	0,7	8	1,4
9055	25	3,5	24	3,4	8	1,1	0	0,0	7	1,0
9056	36	5,0	28	3,9	19	2,6	6	0,8	1	0,1
9057	17	4,9	11	3,2	4	1,1	3	0,9	4	1,1
9058	47	4,7	45	4,5	10	1,0	5	0,5	24	2,4
91	265	9,7	57	2,1	41	1,5	20	0,7	8	0,3
9150	60	6,3	24	2,5	13	1,4	9	1,0	5	0,5
9151	109	11,8	8	0,9	21	2,3	9	1,0	2	0,2
9152	96	11,1	25	2,9	7	0,8	2	0,2	1	0,1
92	149	4,6	111	3,4	36	1,1	20	0,6	21	0,6
9250	30	4,5	24	3,6	4	0,6	7	1,1	4	0,6
9251	51	4,5	30	2,6	14	1,2	1	0,1	8	0,7
9252	33	5,1	26	4,0	4	0,6	7	1,1	3	0,5
9253	35	4,3	31	3,8	14	1,7	5	0,6	6	0,7
93	204	6,2	62	1,9	37	1,1	17	0,5	14	0,4
9350	33	3,9	16	1,9	5	0,6	7	0,8	1	0,1
9351	55	7,1	15	1,9	15	1,9	1	0,1	9	1,2
9352	49	6,5	13	1,7	13	1,7	2	0,3	2	0,3
9353	67	7,3	18	2,0	4	0,4	7	0,8	2	0,2

noch: Ergebnisse der Landtagswahl 2013 im Stimmkreis 502 Nürnberg-Ost

Stat. Bezirke und Stimm- bezirke	Erst- und Zweitstimmen					
	BP		DIE FRANKEN		PIRATEN	
	Zahl	%	Zahl	%	Zahl	%
	54	55	56	57	58	59
Feucht Urne	56	0,7	431	5,1	232	2,7
5701	2	0,4	25	5,1	24	4,9
5702	0	0,0	52	9,7	16	3,0
5703	7	1,1	33	5,0	24	3,6
5704	4	0,6	19	2,8	13	1,9
5705	6	1,0	27	4,6	17	2,9
5706	5	0,8	39	6,0	16	2,5
5707	0	0,0	31	5,0	13	2,1
5708	3	0,4	20	2,8	15	2,1
5709	3	0,5	27	4,6	10	1,7
5710	5	0,9	36	6,2	25	4,3
5711	6	1,0	37	6,0	18	2,9
5712	5	1,8	6	2,2	1	0,4
5713	4	0,8	26	5,2	15	3,0
5714	4	0,7	22	3,8	12	2,1
5715	2	0,4	31	6,4	13	2,7
Rückersdorf Urne	11	0,4	102	3,4	48	1,6
5751	3	0,3	33	3,1	14	1,3
5752	2	0,2	53	5,7	25	2,7
5753	6	0,6	16	1,6	9	0,9
Schwaig Urne	26	0,5	133	2,4	124	2,3
5761	1	0,2	7	1,1	6	1,0
5762	3	0,5	14	2,4	13	2,2
5763	4	0,6	15	2,3	17	2,6
5764	4	0,6	7	1,1	16	2,5
5765	4	0,6	12	1,9	11	1,7
5766	1	0,2	18	3,3	12	2,2
5767	1	0,1	23	3,4	28	4,2
5768	2	0,4	13	2,3	11	2,0
5769	6	1,0	24	4,1	10	1,7
90	28	0,6	75	1,5	156	3,1
9050	3	0,4	3	0,4	15	1,8
9051	10	1,3	14	1,8	26	3,3
9054	2	0,4	10	1,8	19	3,4
9055	5	0,7	5	0,7	19	2,7
9056	4	0,6	10	1,4	23	3,2
9057	1	0,3	6	1,7	12	3,4
9058	3	0,3	27	2,7	42	4,2
91	10	0,4	27	1,0	55	2,0
9150	1	0,1	11	1,2	23	2,4
9151	2	0,2	5	0,5	18	1,9
9152	7	0,8	11	1,3	14	1,6
92	16	0,5	50	1,5	82	2,5
9250	4	0,6	18	2,7	22	3,3
9251	4	0,3	20	1,7	28	2,4
9252	6	0,9	5	0,8	24	3,7
9253	2	0,2	7	0,9	8	1,0
93	12	0,4	42	1,3	48	1,5
9350	4	0,5	15	1,8	5	0,6
9351	1	0,1	7	0,9	15	1,9
9352	2	0,3	4	0,5	9	1,2
9353	5	0,5	16	1,7	19	2,1

noch: Ergebnisse der Landtagswahl 2013 im Stimmkreis 502 Nürnberg-Ost

Statistische Bezirke und Stimmbezirke	Stimmberechtigte				Wählerinnen und Wähler		Wahl- be- tei- lung 2)	ungültige		gültige	
	lt. Wähler- liste ohne WS	mit WS	insge- samt	dar. mit WS	insge- samt	dar. mit WS		Erst-	Zweit-	Erst-	Zweit-
								Stimmen		Stimmen	
	Zahl	Zahl	Zahl	%	Zahl	Zahl	%	Zahl	Zahl	Zahl	Zahl
1	2	3	4	5	6	7	8	9	10	11	
94 Laufamholz	4 496	1 719	6 215	27,7	2 974	31	72,5	26	32	2 939	2 938
9450 Unterbürg, Ölsbacher Weg	622	246	868	28,3	425	3	74,4	4	7	421	418
9451 Rehhofstr., Auerbacher Str.	639	258	897	28,8	433	3	74,1	1	5	431	427
9452 Artelshofer Str., Hirschbacher Str.	660	200	860	23,3	408	3	68,2	4	2	399	401
9453 Laufamholzstr., Am Doktorsfeld	685	230	915	25,1	470	7	73,5	7	8	464	464
9454 Hohensteiner Str., Osternoher Str.,	647	291	938	31,0	415	7	71,7	3	5	413	410
9455 Henfenfelder Str., Ibsenstr.,	639	263	902	29,2	425	5	73,1	5	1	422	425
9456 Landenwiesenstr., Hp. Rehhof	604	231	835	27,7	398	3	72,5	2	4	389	393
95 Zerzabelshof	4 966	1 382	6 348	21,8	3 117	22	68,5	54	41	3 062	3 076
9550 Bingstr., Am Tiergarten	696	159	855	18,6	467	3	71,2	21	7	445	460
9551 Kritzstr., Fallrohrstr.,	748	194	942	20,6	436	1	64,9	4	10	432	426
9552 Beim Grönacker, Kachletstr.,	762	227	989	23,0	475	4	68,5	6	5	469	470
9553 Aussiger Platz, Heimgartenweg	729	188	917	20,5	391	2	61,1	9	9	382	382
9554 Urbanstr., Rohrmattenstr.,	646	194	840	23,1	417	5	70,0	2	2	415	415
9555 Valznerweiherstr., Schedelstr.,	721	235	956	24,6	497	3	74,0	6	4	491	493
9556 Viatisstr., Regensburger Str.,	664	185	849	21,8	434	4	70,5	6	4	428	430
96 Fischbach	2 974	966	3 940	24,5	1 825	6	68,5	21	29	1 804	1 796
9650 Flachsroststr., Aufragen	756	310	1 066	29,1	549	5	77,5	3	9	546	540
9651 Am Bauernfeld, Nestroystr.,	800	217	1 017	21,3	475	0	66,1	9	6	466	469
9652 Regensburger Str., Puschkinstr.,	724	214	938	22,8	425	1	65,9	2	2	423	423
9653 Fischbacher Hauptstr., Birnthon	694	225	919	24,5	376	0	63,2	7	12	369	364
97 Brunn	538	116	654	17,7	371	0	72,9	4	3	367	368
9750 Brunn, Netzstall	538	116	654	17,7	371	0	72,9	4	3	367	368
502 - Briefwahl	-	-	-	-	22 240	22 240	-	385	265	21 855	21 975
502 - Urnenwahl	72 630	24 748	97 379	25,4	39 636	246	63,6	578	525	39 041	39 107
502 - insgesamt	72 630	24 748	97 379	25,4	61 876	22 486	63,6	963	790	60 896	61 082

noch: Ergebnisse der Landtagswahl 2013 im Stimmkreis 502 Nürnberg-Ost

Stat. Bezirke und Stimmbezirke	Erststimmen																			
	CSU		SPD		FREIE WÄHLER		GRÜNE		FDP		DIE LINKE		ödp		REP		NPD		BP	
	Zahl	%	Zahl	%	Zahl	%	Zahl	%	Zahl	%	Zahl	%	Zahl	%	Zahl	%	Zahl	%	Zahl	%
	12	13	14	15	16	17	18	19	20	21	22	23	24	25	26	27	28	29	30	31
94	1 296	44,1	715	24,3	120	4,1	421	14,3	147	5,0	67	2,3	27	0,9	11	0,4	13	0,4	13	0,4
9450	182	43,2	117	27,8	19	4,5	43	10,2	16	3,8	12	2,9	3	0,7	1	0,2	3	0,7	5	1,2
9451	180	41,8	76	17,6	18	4,2	109	25,3	19	4,4	6	1,4	5	1,2	2	0,5	0	0,0	1	0,2
9452	192	48,1	100	25,1	16	4,0	41	10,3	23	5,8	4	1,0	5	1,3	0	0,0	3	0,8	0	0,0
9453	210	45,3	111	23,9	27	5,8	51	11,0	26	5,6	16	3,4	2	0,4	2	0,4	2	0,4	2	0,4
9454	187	45,3	116	28,1	9	2,2	48	11,6	18	4,4	8	1,9	7	1,7	2	0,5	1	0,2	3	0,7
9455	173	41,0	110	26,1	16	3,8	58	13,7	25	5,9	14	3,3	1	0,2	3	0,7	3	0,7	2	0,5
9456	172	44,2	85	21,9	15	3,9	71	18,3	20	5,1	7	1,8	4	1,0	1	0,3	1	0,3	0	0,0
95	1 209	39,5	1 005	32,8	78	2,5	346	11,3	101	3,3	104	3,4	29	0,9	28	0,9	28	0,9	7	0,2
9550	221	49,7	158	35,5	3	0,7	21	4,7	15	3,4	10	2,2	1	0,2	4	0,9	3	0,7	0	0,0
9551	133	30,8	164	38,0	12	2,8	46	10,6	9	2,1	23	5,3	5	1,2	3	0,7	1	0,2	2	0,5
9552	204	43,5	147	31,3	14	3,0	41	8,7	13	2,8	14	3,0	5	1,1	4	0,9	7	1,5	2	0,4
9553	134	35,1	132	34,6	8	2,1	39	10,2	10	2,6	15	3,9	2	0,5	14	3,7	8	2,1	1	0,3
9554	147	35,4	147	35,4	8	1,9	51	12,3	22	5,3	14	3,4	5	1,2	1	0,2	3	0,7	2	0,5
9555	199	40,5	126	25,7	17	3,5	86	17,5	19	3,9	13	2,6	6	1,2	0	0,0	4	0,8	0	0,0
9556	171	40,0	131	30,6	16	3,7	62	14,5	13	3,0	15	3,5	5	1,2	2	0,5	2	0,5	0	0,0
96	801	44,4	473	26,2	61	3,4	169	9,4	85	4,7	58	3,2	28	1,6	8	0,4	15	0,8	11	0,6
9650	248	45,4	139	25,5	21	3,8	65	11,9	37	6,8	7	1,3	3	0,5	2	0,4	1	0,2	0	0,0
9651	187	40,1	136	29,2	12	2,6	47	10,1	24	5,2	17	3,6	11	2,4	0	0,0	7	1,5	2	0,4
9652	181	42,8	117	27,7	16	3,8	33	7,8	9	2,1	24	5,7	10	2,4	2	0,5	5	1,2	2	0,5
9653	185	50,1	81	22,0	12	3,3	24	6,5	15	4,1	10	2,7	4	1,1	4	1,1	2	0,5	7	1,9
97	193	52,6	76	20,7	17	4,6	34	9,3	14	3,8	7	1,9	3	0,8	4	1,1	4	1,1	1	0,3
9750	193	52,6	76	20,7	17	4,6	34	9,3	14	3,8	7	1,9	3	0,8	4	1,1	4	1,1	1	0,3
502 Brief	8 935	40,9	6 146	28,1	930	4,3	2 336	10,7	1 019	4,7	621	2,8	274	1,3	112	0,5	202	0,9	147	0,7
502 Urne	14 788	37,9	11 552	29,6	1 568	4,0	4 403	11,3	1 545	4,0	1 566	4,0	422	1,1	295	0,8	358	0,9	256	0,7
502 gesamt	23 723	39,0	17 698	29,1	2 498	4,1	6 739	11,1	2 564	4,2	2 187	3,6	696	1,1	407	0,7	560	0,9	403	0,7

noch: Ergebnisse der Landtagswahl 2013 im Stimmkreis 502 Nürnberg-Ost

Stat. Bezirke und Stimm- bezirke	Erststimmen				Erst- und Zweitstimmen							
	DIE FRANKEN		PIRATEN		CSU		SPD		FREIE WÄHLER		GRÜNE	
	Zahl	%	Zahl	%	Zahl	%	Zahl	%	Zahl	%	Zahl	%
	32	33	34	35	36	37	38	39	40	41	42	43
94	61	2,1	48	1,6	2 647	45,0	1 419	24,1	230	3,9	801	13,6
9450	15	3,6	5	1,2	375	44,7	230	27,4	36	4,3	87	10,4
9451	9	2,1	6	1,4	380	44,3	159	18,5	37	4,3	187	21,8
9452	7	1,8	8	2,0	378	47,3	203	25,4	31	3,9	79	9,9
9453	5	1,1	10	2,2	430	46,3	218	23,5	50	5,4	102	11,0
9454	11	2,7	3	0,7	372	45,2	229	27,8	14	1,7	95	11,5
9455	7	1,7	10	2,4	358	42,3	206	24,3	32	3,8	123	14,5
9456	7	1,8	6	1,5	354	45,3	174	22,3	30	3,8	128	16,4
95	66	2,2	61	2,0	2 447	39,9	1 979	32,2	167	2,7	704	11,5
9550	8	1,8	1	0,2	475	52,5	310	34,3	8	0,9	36	4,0
9551	20	4,6	14	3,2	266	31,0	326	38,0	24	2,8	97	11,3
9552	8	1,7	10	2,1	419	44,6	283	30,1	31	3,3	84	8,9
9553	7	1,8	12	3,1	270	35,3	264	34,6	19	2,5	73	9,6
9554	5	1,2	10	2,4	295	35,5	288	34,7	13	1,6	103	12,4
9555	13	2,6	8	1,6	391	39,7	248	25,2	38	3,9	174	17,7
9556	5	1,2	6	1,4	331	38,6	260	30,3	34	4,0	137	16,0
96	39	2,2	56	3,1	1 593	44,3	914	25,4	131	3,6	351	9,8
9650	10	1,8	13	2,4	491	45,2	257	23,7	43	4,0	136	12,5
9651	8	1,7	15	3,2	369	39,5	271	29,0	32	3,4	95	10,2
9652	7	1,7	17	4,0	360	42,6	231	27,3	35	4,1	69	8,2
9653	14	3,8	11	3,0	373	50,9	155	21,1	21	2,9	51	7,0
97	7	1,9	7	1,9	383	52,1	155	21,1	35	4,8	63	8,6
9750	7	1,9	7	1,9	383	52,1	155	21,1	35	4,8	63	8,6
502 Brief	645	3,0	488	2,2	18 199	41,5	11 798	26,9	1 943	4,4	5 004	11,4
502 Urne	1 079	2,8	1 209	3,1	29 983	38,4	22 394	28,7	3 188	4,1	9 229	11,8
502 gesamt	1 724	2,8	1 697	2,8	48 182	39,5	34 192	28,0	5 131	4,2	14 233	11,7

noch: Ergebnisse der Landtagswahl 2013 im Stimmkreis 502 Nürnberg-Ost

Stat. Bezirke und Stimm- bezirke	Erst- und Zweitstimmen									
	FDP		DIE LINKE		ödp		REP		NPD	
	Zahl	%	Zahl	%	Zahl	%	Zahl	%	Zahl	%
	44	45	46	47	48	49	50	51	52	53
94	280	4,8	141	2,4	61	1,0	26	0,4	28	0,5
9450	29	3,5	23	2,7	6	0,7	2	0,2	5	0,6
9451	33	3,8	12	1,4	12	1,4	4	0,5	0	0,0
9452	44	5,5	8	1,0	12	1,5	2	0,3	6	0,8
9453	49	5,3	31	3,3	4	0,4	7	0,8	5	0,5
9454	39	4,7	20	2,4	16	1,9	3	0,4	4	0,5
9455	50	5,9	32	3,8	1	0,1	5	0,6	6	0,7
9456	36	4,6	15	1,9	10	1,3	3	0,4	2	0,3
95	195	3,2	213	3,5	64	1,0	55	0,9	59	1,0
9550	25	2,8	18	2,0	2	0,2	6	0,7	6	0,7
9551	18	2,1	44	5,1	14	1,6	5	0,6	5	0,6
9552	21	2,2	27	2,9	9	1,0	8	0,9	15	1,6
9553	21	2,7	32	4,2	5	0,7	28	3,7	15	2,0
9554	41	4,9	31	3,7	12	1,4	3	0,4	7	0,8
9555	42	4,3	30	3,0	11	1,1	1	0,1	7	0,7
9556	27	3,1	31	3,6	11	1,3	4	0,5	4	0,5
96	180	5,0	118	3,3	59	1,6	17	0,5	34	0,9
9650	80	7,4	14	1,3	8	0,7	4	0,4	3	0,3
9651	53	5,7	31	3,3	21	2,2	2	0,2	15	1,6
9652	15	1,8	51	6,0	20	2,4	3	0,4	11	1,3
9653	32	4,4	22	3,0	10	1,4	8	1,1	5	0,7
97	28	3,8	15	2,0	7	1,0	8	1,1	10	1,4
9750	28	3,8	15	2,0	7	1,0	8	1,1	10	1,4
502 Brief	1 979	4,5	1 253	2,9	600	1,4	231	0,5	416	0,9
502 Urne	3 071	3,9	3 156	4,0	902	1,2	602	0,8	749	1,0
502 gesamt	5 050	4,1	4 409	3,6	1 502	1,2	833	0,7	1 165	1,0

noch: Ergebnisse der Landtagswahl 2013 im Stimmkreis 502 Nürnberg-Ost

Stat. Bezirke und Stimm- bezirke	Erst- und Zweitstimmen					
	BP		DIE FRANKEN		PIRATEN	
	Zahl	%	Zahl	%	Zahl	%
	54	55	56	57	58	59
94	20	0,3	109	1,9	115	2,0
9450	6	0,7	25	3,0	15	1,8
9451	2	0,2	15	1,7	17	2,0
9452	2	0,3	14	1,8	21	2,6
9453	3	0,3	9	1,0	20	2,2
9454	3	0,4	19	2,3	9	1,1
9455	4	0,5	14	1,7	16	1,9
9456	0	0,0	13	1,7	17	2,2
95	18	0,3	117	1,9	120	2,0
9550	1	0,1	14	1,5	4	0,4
9551	3	0,3	31	3,6	25	2,9
9552	6	0,6	17	1,8	19	2,0
9553	1	0,1	12	1,6	24	3,1
9554	6	0,7	10	1,2	21	2,5
9555	1	0,1	24	2,4	17	1,7
9556	0	0,0	9	1,0	10	1,2
96	16	0,4	75	2,1	112	3,1
9650		0,0	19	1,7	31	2,9
9651	2	0,2	16	1,7	28	3,0
9652	5	0,6	15	1,8	31	3,7
9653	9	1,2	25	3,4	22	3,0
97	2	0,3	14	1,9	15	2,0
9750	2	0,3	14	1,9	15	2,0
502 Brief	246	0,6	1 166	2,7	995	2,3
502 Urne	459	0,6	1 950	2,5	2 465	3,2
502 gesamt	705	0,6	3 116	2,6	3 460	2,8

- 1) Die Statistischen Bezirke 17 und 18 (zu 17), 34 und 36 (zu 36), 38 und 39 (zu 38), 40 und 41 (zu 40), 42 und 43 (zu 43) und 75 und 87 (zu 75) werden im Rahmen der Wahlstatistik mit Nachbarbezirken zusammengefasst.
- 2) Wahlbeteiligung in den Urnenwahlbezirken mit Briefwahlfaktor 90,9

Tab. 2.2.3: Ergebnisse der Landtagswahl 2013 im Stimmkreis 503 Nürnberg-Süd

Statistische Bezirke und Stimmbezirke	Stimmberechtigte				Wählerinnen und Wähler		Wahl- be- tei- lung 2)	ungültige		gültige	
	lt. Wähler- liste ohne WS	mit WS	insge- samt	dar. mit WS	insge- samt	dar. mit WS		Erst-	Zweit-	Erst-	Zweit-
								Stimmen		Stimmen	
								Zahl	Zahl	Zahl	Zahl
1	2	3	4	5	6	7	8	9	10	11	
31 Rangierbahnhof-Siedlung	2 350	497	2 847	17,5	1 186	4	57,4	35	29	1 151	1 157
3150 Schnorrstr., Bauernfeindstr.	920	157	1 077	14,6	455	4	55,1	13	14	442	441
3151 Sonnenstr., Planetenring	785	189	974	19,4	405	0	59,2	11	11	394	394
3152 Jupiterwinkel, Saturnweg	645	151	796	19,0	326	0	58,2	11	4	315	322
32 Langwasser Nordwest	4 700	891	5 591	15,9	2 047	7	51,0	55	48	1 992	1 999
3250 Neuselsbrunn	800	195	995	19,6	388	1	56,7	16	13	372	375
3251 Herzogstandstr., Hochgernstr.	879	93	972	9,6	316	0	41,2	10	5	306	311
3252 Grüntenweg, Zugspitzstr.	754	172	926	18,6	369	3	56,4	10	10	359	359
3253 Hochvogelring, Schneefernring	737	225	962	23,4	396	2	62,2	5	4	391	392
3254 Brauneckweg, Scharfreiterrng	824	88	912	9,6	259	0	37,2	10	8	249	251
3255 Hochkalterstr., Untersbergstr. (R)	706	118	824	14,3	319	1	51,6	4	8	315	311
33 Langwasser Nordost	3 998	980	4 978	19,7	1 795	12	53,7	42	40	1 753	1 755
3350 Bertolt-Brecht-Str., Kerschensteinerstr.	1 057	268	1 325	20,2	552	7	59,5	10	12	542	540
3351 Euckenweg, Thomas-Mann-Str.	712	144	856	16,8	233	2	42,3	13	5	220	228
3352 Erich-Kästner-Weg, Zuckmayerweg	805	135	940	14,4	300	0	45,0	6	8	294	292
3353 Hans-Fallada-Str., Tucholskystr.	808	204	1 012	20,2	345	1	52,3	5	10	340	335
3354 Lina-Ammon-Str., Frank-Wedekind-Str.	616	229	845	27,1	365	2	67,6	8	5	357	360
35 Altenfurt Nord	714	177	891	19,9	358	0	58,2	1	5	357	353
3550 Breslauer Str., Wohlaue Str.	714	177	891	19,9	358	0	58,2	1	5	357	353
36 Langwasser Südost ¹⁾	6 246	1 009	7 255	13,9	2 317	4	44,5	58	54	2 258	2 263
3650 Gleiwitzer Str., Salzbrunner Str.	817	170	987	17,2	375	2	53,4	8	4	366	371
3651 Jauerstr., Josef-Simon-Str.	514	283	797	35,5	361	1	77,4	2	1	359	360
3652 Liegnitzer Str., Gleiwitzer Str.	809	111	920	12,1	353	0	49,3	5	7	348	346
3653 Warmbrunner Str., Reinerzer Str.	823	69	892	7,7	229	0	32,7	8	5	221	224
3654 Heinrich-Böll-Platz, Striegauer Str.	826	69	895	7,7	290	0	39,4	18	16	272	274
3657 Giesbertsstr., Windthorststr.	800	73	873	8,4	220	0	32,8	8	8	212	212
3658 Ratiborstr., Liegnitzer Str. (R)	1 657	234	1 891	12,4	489	1	37,1	9	13	480	476
37 Langwasser Südwest	5 412	1 045	6 457	16,2	2 438	7	52,4	51	49	2 383	2 388
3750 Gensfelderweg, Neulandstr.	624	246	870	28,3	300	0	60,2	2	4	296	295
3751 Trebnitzer Str., Münsterberger Str.	868	119	987	12,1	316	1	42,9	8	6	308	310
3752 Namslauer Str., Strehleener Str.	844	141	985	14,3	378	0	51,4	7	9	371	369
3753 Dr.-Linnert-Ring, Schrammstr.	782	167	949	17,6	351	2	52,8	18	13	333	338
3754 Am Zollhaus, Bonhoefferstr.	806	138	944	14,6	410	2	56,5	5	2	403	408
3755 Görlitzer Str., Bernstädter Str.	742	82	824	10,0	305	1	45,9	9	9	296	296
3756 Ohlauer Str., Reichweinstr.	746	152	898	16,9	378	1	57,4	2	6	376	372
38 Altenfurt, Moorenbrunn ¹⁾	4 970	1 579	6 549	24,1	2 944	27	66,5	56	41	2 887	2 903
3850 Habsburgerstr., Altenfurter Str.	907	250	1 157	21,6	559	3	67,7	20	12	538	547
3851 Wittelsbacherstr., Karl-Hertel-Str.	712	210	922	22,8	383	5	61,7	6	6	379	377
3852 Schreiberhauer Str., Krainer Str.	644	242	886	27,3	367	4	65,8	3	3	365	365
3853 Moorenbrunner Str., Am Tower	607	198	805	24,6	360	7	66,2	2	5	358	355
3854 Klagenfurter Str., Radstädter Str.	663	231	894	25,8	416	4	69,6	8	5	409	412
3855 Wolfenstr., Hermann-Kolb-Str.	722	220	942	23,4	441	1	67,9	11	6	430	434
3856 Salzburger Str., Klagenfurter Str.	715	228	943	24,2	418	3	66,0	6	4	408	413
40 Hasenbuck ¹⁾	2 112	381	2 493	15,3	748	0	43,9	12	17	736	731
4050 Gerberstr., Ingolstädter Str.	732	125	857	14,6	220	0	38,9	6	6	214	214
4051 Bozener Str., Defreggerstr.	675	118	793	14,9	277	0	48,5	3	9	274	268
4052 Gotenstr., Tiroler Str.	705	138	843	16,4	251	0	44,7	3	2	248	249
43 Dianastraße ¹⁾	952	147	1 099	13,4	228	0	32,9	6	5	222	223
4350 Dianastr., Katzwanger Str.	952	147	1 099	13,4	228	0	32,9	6	5	222	223
44 Trierer Straße	3 071	976	4 047	24,1	1 998	8	71,1	24	22	1 974	1 976
4450 Kettelerstr., Kornburger Str.	751	203	954	21,3	503	3	71,8	7	12	496	491
4451 Herpersdorfer Str., Schwarzenloher Str	766	222	988	22,5	495	3	70,2	10	6	485	489
4452 Losheimer Str., Deidesheimer Str.	548	163	711	22,9	344	0	69,2	3	2	341	341
4453 Hilbringer Str., Friedrichsthaler Str.	490	210	700	30,0	325	1	73,6	1	0	323	324
4454 Saarbrückener Str., Gersfelder Str.	516	178	694	25,6	331	1	70,9	3	2	329	331

noch: Ergebnisse der Landtagswahl 2013 im Stimmkreis 503 Nürnberg-Süd

Stat. Bezirk und Stimm- bezirke	Erststimmen																			
	CSU		SPD		FREIE WÄHLER		GRÜNE		FDP		DIE LINKE		ödp		REP		NPD		BP	
	Zahl	%	Zahl	%	Zahl	%	Zahl	%	Zahl	%	Zahl	%	Zahl	%	Zahl	%	Zahl	%	Zahl	%
	12	13	14	15	16	17	18	19	20	21	22	23	24	25	26	27	28	29	30	31
31	318	27,6	567	49,3	23	2,0	37	3,2	9	0,8	54	4,7	14	1,2	20	1,7	30	2,6	16	1,4
3150	120	27,1	198	44,8	5	1,1	23	5,2	4	0,9	23	5,2	9	2,0	10	2,3	16	3,6	6	1,4
3151	108	27,4	217	55,1	11	2,8	8	2,0	2	0,5	16	4,1	3	0,8	4	1,0	6	1,5	3	0,8
3152	90	28,6	152	48,3	7	2,2	6	1,9	3	1,0	15	4,8	2	0,6	6	1,9	8	2,5	7	2,2
32	856	43,0	632	31,7	90	4,5	81	4,1	24	1,2	82	4,1	21	1,1	39	2,0	47	2,4	13	0,7
3250	136	36,6	118	31,7	18	4,8	16	4,3	3	0,8	27	7,3	2	0,5	17	4,6	8	2,2	3	0,8
3251	149	48,7	95	31,0	11	3,6	9	2,9	2	0,7	9	2,9	3	1,0	4	1,3	9	2,9	1	0,3
3252	154	42,9	123	34,3	18	5,0	14	3,9	3	0,8	14	3,9	6	1,7	5	1,4	5	1,4	2	0,6
3253	205	52,4	104	26,6	17	4,3	26	6,6	10	2,6	4	1,0	3	0,8	6	1,5	5	1,3	3	0,8
3254	92	36,9	85	34,1	10	4,0	9	3,6	3	1,2	15	6,0	5	2,0	4	1,6	8	3,2	1	0,4
3255	120	38,1	107	34,0	16	5,1	7	2,2	3	1,0	13	4,1	2	0,6	3	1,0	12	3,8	3	1,0
33	792	45,2	511	29,2	69	3,9	136	7,8	20	1,1	65	3,7	21	1,2	23	1,3	16	0,9	10	0,6
3350	233	43,0	159	29,3	25	4,6	53	9,8	8	1,5	23	4,2	10	1,8	2	0,4	6	1,1	4	0,7
3351	97	44,1	73	33,2	7	3,2	9	4,1	2	0,9	10	4,5	3	1,4	3	1,4		0,0	1	0,5
3352	140	47,6	69	23,5	13	4,4	20	6,8	3	1,0	17	5,8	2	0,7	8	2,7	4	1,4	1	0,3
3353	155	45,6	99	29,1	12	3,5	23	6,8	4	1,2	13	3,8	5	1,5	5	1,5	3	0,9	0	0,0
3354	167	46,8	111	31,1	12	3,4	31	8,7	3	0,8	2	0,6	1	0,3	5	1,4	3	0,8	4	1,1
35	134	37,5	117	32,8	17	4,8	38	10,6	10	2,8	6	1,7	3	0,8	4	1,1	6	1,7	1	0,3
3550	134	37,5	117	32,8	17	4,8	38	10,6	10	2,8	6	1,7	3	0,8	4	1,1	6	1,7	1	0,3
36 "	937	41,5	724	32,1	70	3,1	112	5,0	50	2,2	117	5,2	21	0,9	32	1,4	35	1,6	14	0,6
3650	143	39,1	115	31,4	15	4,1	29	7,9	12	3,3	12	3,3	4	1,1	2	0,5	4	1,1	3	0,8
3651	140	39,0	135	37,6	14	3,9	37	10,3	14	3,9	2	0,6	6	1,7	3	0,8		0,0	0	0,0
3652	163	46,8	109	31,3	6	1,7	12	3,4	13	3,7	11	3,2	3	0,9	4	1,1	4	1,1	5	1,4
3653	68	30,8	84	38,0	6	2,7	4	1,8	2	0,9	12	5,4	2	0,9	8	3,6	13	5,9	0	0,0
3654	115	42,3	82	30,1	8	2,9	5	1,8	1	0,4	21	7,7	1	0,4	6	2,2	9	3,3	2	0,7
3657	97	45,8	59	27,8	9	4,2	10	4,7	3	1,4	16	7,5	1	0,5	4	1,9	2	0,9	0	0,0
3658	211	44,0	140	29,2	12	2,5	15	3,1	5	1,0	43	9,0	4	0,8	5	1,0	3	0,6	4	0,8
37	907	38,1	805	33,8	99	4,2	119	5,0	30	1,3	121	5,1	22	0,9	29	1,2	69	2,9	28	1,2
3750	118	39,9	96	32,4	12	4,1	23	7,8	1	0,3	12	4,1	2	0,7	4	1,4	6	2,0	5	1,7
3751	100	32,5	108	35,1	9	2,9	12	3,9	3	1,0	26	8,4	3	1,0	8	2,6	14	4,5	2	0,6
3752	132	35,6	128	34,5	14	3,8	15	4,0	9	2,4	17	4,6	3	0,8	2	0,5	15	4,0	8	2,2
3753	122	36,6	131	39,3	12	3,6	16	4,8	1	0,3	10	3,0	4	1,2	4	1,2	7	2,1	4	1,2
3754	166	41,2	129	32,0	19	4,7	18	4,5	9	2,2	18	4,5	1	0,2	5	1,2	8	2,0	3	0,7
3755	122	41,2	92	31,1	15	5,1	9	3,0	2	0,7	17	5,7	3	1,0	4	1,4	8	2,7	4	1,4
3756	147	39,1	121	32,2	18	4,8	26	6,9	5	1,3	21	5,6	6	1,6	2	0,5	11	2,9	2	0,5
38 "	1 319	45,7	813	28,2	124	4,3	184	6,4	78	2,7	84	2,9	22	0,8	39	1,4	27	0,9	22	0,8
3850	239	44,4	162	30,1	31	5,8	35	6,5	10	1,9	15	2,8	4	0,7	4	0,7	4	0,7	5	0,9
3851	169	44,6	103	27,2	17	4,5	32	8,4	14	3,7	9	2,4	3	0,8	5	1,3	3	0,8	6	1,6
3852	178	48,8	94	25,8	17	4,7	23	6,3	11	3,0	8	2,2	1	0,3	4	1,1	5	1,4	4	1,1
3853	149	41,6	95	26,5	9	2,5	21	5,9	8	2,2	16	4,5	6	1,7	4	1,1	2	0,6	2	0,6
3854	188	46,0	125	30,6	17	4,2	19	4,6	14	3,4	11	2,7	3	0,7	10	2,4	6	1,5	1	0,2
3855	208	48,4	121	28,1	18	4,2	27	6,3	10	2,3	13	3,0	2	0,5	6	1,4	3	0,7	2	0,5
3856	188	46,1	113	27,7	15	3,7	27	6,6	11	2,7	12	2,9	3	0,7	6	1,5	4	1,0	2	0,5
40 "	224	30,4	270	36,7	23	3,1	39	5,3	7	1,0	43	5,8	10	1,4	13	1,8	19	2,6	5	0,7
4050	77	36,0	75	35,0	7	3,3	11	5,1	3	1,4	9	4,2	7	3,3	2	0,9	5	2,3	2	0,9
4051	73	26,6	111	40,5	12	4,4	13	4,7	3	1,1	18	6,6	1	0,4	7	2,6	4	1,5	2	0,7
4052	74	29,8	84	33,9	4	1,6	15	6,0	1	0,4	16	6,5	2	0,8	4	1,6	10	4,0	1	0,4
43 "	55	24,8	88	39,6	4	1,8	15	6,8	5	2,3	28	12,6	1	0,5	3	1,4	7	3,2	1	0,5
4350	55	24,8	88	39,6	4	1,8	15	6,8	5	2,3	28	12,6	1	0,5	3	1,4	7	3,2	1	0,5
44	771	39,1	672	34,0	71	3,6	178	9,0	41	2,1	46	2,3	38	1,9	18	0,9	21	1,1	15	0,8
4450	216	43,5	146	29,4	15	3,0	46	9,3	6	1,2	20	4,0	8	1,6	4	0,8	1	0,2	2	0,4
4451	204	42,1	162	33,4	14	2,9	43	8,9	9	1,9	7	1,4	6	1,2	2	0,4	10	2,1	3	0,6
4452	120	35,2	117	34,3	17	5,0	30	8,8	9	2,6	7	2,1	9	2,6	5	1,5	5	1,5	4	1,2
4453	115	35,6	128	39,6	11	3,4	29	9,0	9	2,8	5	1,5	7	2,2	3	0,9	1	0,3	2	0,6
4454	116	35,3	119	36,2	14	4,3	30	9,1	8	2,4	7	2,1	8	2,4	4	1,2	4	1,2	4	1,2

noch: Ergebnisse der Landtagswahl 2013 im Stimmkreis 503 Nürnberg-Süd

Stat. Bezirke und Stimm- bezirke	Erststimmen				Erst- und Zweitstimmen							
	DIE FRANKEN		PIRATEN		CSU		SPD		FREIE WÄHLER		GRÜNE	
	Zahl	%	Zahl	%	Zahl	%	Zahl	%	Zahl	%	Zahl	%
	32	33	34	35	36	37	38	39	40	41	42	43
31	38	3,3	25	2,2	665	28,8	1 101	47,7	45	1,9	80	3,5
3150	16	3,6	12	2,7	247	28,0	385	43,6	10	1,1	46	5,2
3151	7	1,8	9	2,3	227	28,8	419	53,2	21	2,7	18	2,3
3152	15	4,8	4	1,3	191	30,0	297	46,6	14	2,2	16	2,5
32	62	3,1	45	2,3	1 779	44,6	1 246	31,2	152	3,8	165	4,1
3250	15	4,0	9	2,4	284	38,0	232	31,1	31	4,1	31	4,1
3251	9	2,9	5	1,6	316	51,2	190	30,8	18	2,9	15	2,4
3252	4	1,1	11	3,1	316	44,0	244	34,0	32	4,5	30	4,2
3253	3	0,8	5	1,3	416	53,1	201	25,7	29	3,7	54	6,9
3254	8	3,2	9	3,6	198	39,6	169	33,8	16	3,2	20	4,0
3255	23	7,3	6	1,9	249	39,8	210	33,5	26	4,2	15	2,4
33	54	3,1	36	2,1	1 604	45,7	981	28,0	143	4,1	285	8,1
3350	10	1,8	9	1,7	474	43,8	298	27,5	54	5,0	111	10,3
3351	10	4,5	5	2,3	202	45,1	139	31,0	16	3,6	25	5,6
3352	12	4,1	5	1,7	288	49,1	138	23,5	22	3,8	37	6,3
3353	11	3,2	10	2,9	305	45,2	194	28,7	23	3,4	48	7,1
3354	11	3,1	7	2,0	335	46,7	212	29,6	28	3,9	64	8,9
35	8	2,2	13	3,6	274	38,6	229	32,3	33	4,6	76	10,7
3550	8	2,2	13	3,6	274	38,6	229	32,3	33	4,6	76	10,7
36 "	86	3,8	60	2,7	1 927	42,6	1 410	31,2	132	2,9	231	5,1
3650	14	3,8	13	3,6	295	40,0	225	30,5	26	3,5	61	8,3
3651	5	1,4	3	0,8	289	40,2	258	35,9	27	3,8	79	11,0
3652	14	4,0	4	1,1	336	48,4	216	31,1	8	1,2	23	3,3
3653	8	3,6	14	6,3	140	31,5	164	36,9	13	2,9	11	2,5
3654	15	5,5	7	2,6	236	43,2	161	29,5	17	3,1	8	1,5
3657	7	3,3	4	1,9	198	46,7	123	29,0	18	4,2	16	3,8
3658	23	4,8	15	3,1	433	45,3	263	27,5	23	2,4	33	3,5
37	96	4,0	58	2,4	1 868	39,2	1 594	33,4	186	3,9	234	4,9
3750	11	3,7	6	2,0	247	41,8	195	33,0	23	3,9	40	6,8
3751	15	4,9	8	2,6	201	32,5	215	34,8	18	2,9	23	3,7
3752	22	5,9	6	1,6	281	38,0	246	33,2	22	3,0	33	4,5
3753	12	3,6	10	3,0	255	38,0	257	38,3	24	3,6	28	4,2
3754	14	3,5	13	3,2	348	42,9	254	31,3	39	4,8	35	4,3
3755	12	4,1	8	2,7	245	41,4	188	31,8	29	4,9	18	3,0
3756	10	2,7	7	1,9	291	38,9	239	32,0	31	4,1	57	7,6
38 "	104	3,6	71	2,5	2 711	46,8	1 582	27,3	242	4,2	381	6,6
3850	10	1,9	19	3,5	493	45,4	316	29,1	58	5,3	79	7,3
3851	9	2,4	9	2,4	351	46,4	198	26,2	34	4,5	61	8,1
3852	14	3,8	6	1,6	360	49,3	189	25,9	33	4,5	46	6,3
3853	29	8,1	17	4,7	312	43,8	174	24,4	19	2,7	47	6,6
3854	8	2,0	7	1,7	391	47,6	244	29,7	30	3,7	38	4,6
3855	15	3,5	5	1,2	418	48,4	242	28,0	36	4,2	55	6,4
3856	19	4,7	8	2,0	386	47,0	219	26,7	32	3,9	55	6,7
40 "	36	4,9	47	6,4	475	32,4	528	36,0	43	2,9	76	5,2
4050	5	2,3	11	5,1	164	38,3	147	34,3	11	2,6	21	4,9
4051	12	4,4	18	6,6	154	28,4	221	40,8	23	4,2	23	4,2
4052	19	7,7	18	7,3	157	31,6	160	32,2	9	1,8	32	6,4
43 "	6	2,7	9	4,1	116	26,1	176	39,6	6	1,3	29	6,5
4350	6	2,7	9	4,1	116	26,1	176	39,6	6	1,3	29	6,5
44	54	2,7	49	2,5	1 556	39,4	1 324	33,5	138	3,5	378	9,6
4450	20	4,0	12	2,4	433	43,9	286	29,0	33	3,3	97	9,8
4451	9	1,9	16	3,3	407	41,8	330	33,9	30	3,1	88	9,0
4452	11	3,2	7	2,1	247	36,2	226	33,1	30	4,4	65	9,5
4453	6	1,9	7	2,2	232	35,9	251	38,8	20	3,1	64	9,9
4454	8	2,4	7	2,1	237	35,9	231	35,0	25	3,8	64	9,7

noch: Ergebnisse der Landtagswahl 2013 im Stimmkreis 503 Nürnberg-Süd

Stat. Bezirke und Stimm- bezirke	Erst- und Zweitstimmen									
	FDP		DIE LINKE		ödp		REP		NPD	
	Zahl	%	Zahl	%	Zahl	%	Zahl	%	Zahl	%
	44	45	46	47	48	49	50	51	52	53
31	21	0,9	121	5,2	26	1,1	38	1,6	58	2,5
3150	11	1,2	48	5,4	15	1,7	19	2,2	31	3,5
3151	4	0,5	37	4,7	6	0,8	9	1,1	11	1,4
3152	6	0,9	36	5,7	5	0,8	10	1,6	16	2,5
32	43	1,1	166	4,2	45	1,1	77	1,9	93	2,3
3250	8	1,1	54	7,2	7	0,9	29	3,9	18	2,4
3251	3	0,5	21	3,4	5	0,8	8	1,3	15	2,4
3252	4	0,6	27	3,8	11	1,5	12	1,7	10	1,4
3253	18	2,3	10	1,3	10	1,3	14	1,8	9	1,1
3254	4	0,8	26	5,2	7	1,4	8	1,6	16	3,2
3255	6	1,0	28	4,5	5	0,8	6	1,0	25	4,0
33	47	1,3	140	4,0	44	1,3	39	1,1	33	0,9
3350	16	1,5	51	4,7	19	1,8	4	0,4	12	1,1
3351	4	0,9	24	5,4	6	1,3	4	0,9	1	0,2
3352	6	1,0	34	5,8	3	0,5	13	2,2	7	1,2
3353	8	1,2	26	3,9	13	1,9	9	1,3	6	0,9
3354	13	1,8	5	0,7	3	0,4	9	1,3	7	1,0
35	18	2,5	16	2,3	5	0,7	9	1,3	12	1,7
3550	18	2,5	16	2,3	5	0,7	9	1,3	12	1,7
36 "	98	2,2	244	5,4	51	1,1	59	1,3	67	1,5
3650	26	3,5	28	3,8	10	1,4	4	0,5	8	1,1
3651	24	3,3	3	0,4	18	2,5	4	0,6	2	0,3
3652	24	3,5	22	3,2	8	1,2	10	1,4	6	0,9
3653	6	1,3	28	6,3	3	0,7	15	3,4	24	5,4
3654	1	0,2	44	8,1	4	0,7	11	2,0	16	2,9
3657	6	1,4	31	7,3	1	0,2	5	1,2	4	0,9
3658	11	1,2	88	9,2	7	0,7	10	1,0	7	0,7
37	63	1,3	253	5,3	44	0,9	54	1,1	140	2,9
3750	3	0,5	23	3,9	4	0,7	7	1,2	13	2,2
3751	7	1,1	60	9,7	5	0,8	14	2,3	28	4,5
3752	13	1,8	38	5,1	5	0,7	4	0,5	29	3,9
3753	5	0,7	22	3,3	8	1,2	6	0,9	15	2,2
3754	19	2,3	36	4,4	5	0,6	11	1,4	14	1,7
3755	4	0,7	32	5,4	6	1,0	9	1,5	17	2,9
3756	12	1,6	42	5,6	11	1,5	3	0,4	24	3,2
38 "	158	2,7	164	2,8	51	0,9	74	1,3	56	1,0
3850	21	1,9	29	2,7	9	0,8	9	0,8	7	0,6
3851	27	3,6	18	2,4	5	0,7	9	1,2	5	0,7
3852	23	3,2	13	1,8	2	0,3	7	1,0	12	1,6
3853	13	1,8	32	4,5	15	2,1	9	1,3	5	0,7
3854	24	2,9	22	2,7	8	1,0	18	2,2	13	1,6
3855	26	3,0	26	3,0	4	0,5	11	1,3	7	0,8
3856	24	2,9	24	2,9	8	1,0	11	1,3	7	0,9
40 "	13	0,9	96	6,5	20	1,4	20	1,4	39	2,7
4050	5	1,2	21	4,9	14	3,3	2	0,5	13	3,0
4051	6	1,1	39	7,2	2	0,4	11	2,0	7	1,3
4052	2	0,4	36	7,2	4	0,8	7	1,4	19	3,8
43 "	11	2,5	57	12,8	2	0,4	5	1,1	15	3,4
4350	11	2,5	57	12,8	2	0,4	5	1,1	15	3,4
44	78	2,0	92	2,3	84	2,1	32	0,8	45	1,1
4450	14	1,4	36	3,6	14	1,4	8	0,8	3	0,3
4451	14	1,4	17	1,7	13	1,3	4	0,4	22	2,3
4452	16	2,3	16	2,3	22	3,2	9	1,3	9	1,3
4453	18	2,8	9	1,4	16	2,5	4	0,6	3	0,5
4454	16	2,4	14	2,1	19	2,9	7	1,1	8	1,2

noch: Ergebnisse der Landtagswahl 2013 im Stimmkreis 503 Nürnberg-Süd

Stat. Bezirke und Stimm- bezirke	Erst- und Zweitstimmen					
	BP		DIE FRANKEN		PIRATEN	
	Zahl	%	Zahl	%	Zahl	%
	54	55	56	57	58	59
31	27	1,2	78	3,4	48	2,1
3150	12	1,4	33	3,7	26	2,9
3151	4	0,5	16	2,0	16	2,0
3152	11	1,7	29	4,6	6	0,9
32	26	0,7	114	2,9	85	2,1
3250	7	0,9	26	3,5	20	2,7
3251	2	0,3	16	2,6	8	1,3
3252	4	0,6	9	1,3	19	2,6
3253	5	0,6	8	1,0	9	1,1
3254	1	0,2	17	3,4	18	3,6
3255	7	1,1	38	6,1	11	1,8
33	19	0,5	96	2,7	77	2,2
3350	4	0,4	17	1,6	22	2,0
3351	3	0,7	15	3,3	9	2,0
3352	1	0,2	26	4,4	11	1,9
3353	4	0,6	19	2,8	20	3,0
3354	7	1,0	19	2,6	15	2,1
35	2	0,3	13	1,8	23	3,2
3550	2	0,3	13	1,8	23	3,2
36 "	27	0,6	152	3,4	123	2,7
3650	5	0,7	23	3,1	26	3,5
3651	1	0,1	8	1,1	6	0,8
3652	8	1,2	24	3,5	9	1,3
3653	1	0,2	14	3,1	26	5,8
3654	5	0,9	29	5,3	14	2,6
3657	0	0,0	13	3,1	9	2,1
3658	7	0,7	41	4,3	33	3,5
37	51	1,1	166	3,5	118	2,5
3750	7	1,2	18	3,0	11	1,9
3751	4	0,6	27	4,4	16	2,6
3752	17	2,3	38	5,1	14	1,9
3753	7	1,0	21	3,1	23	3,4
3754	4	0,5	23	2,8	23	2,8
3755	8	1,4	21	3,5	15	2,5
3756	4	0,5	18	2,4	16	2,1
38 "	38	0,7	188	3,2	145	2,5
3850	10	0,9	18	1,7	36	3,3
3851	8	1,1	19	2,5	21	2,8
3852	5	0,7	27	3,7	13	1,8
3853	4	0,6	49	6,9	34	4,8
3854	2	0,2	17	2,1	14	1,7
3855	4	0,5	25	2,9	10	1,2
3856	5	0,6	33	4,0	17	2,1
40 "	11	0,7	59	4,0	87	5,9
4050	5	1,2	7	1,6	18	4,2
4051	4	0,7	22	4,1	30	5,5
4052	2	0,4	30	6,0	39	7,8
43 "	2	0,4	9	2,0	17	3,8
4350	2	0,4	9	2,0	17	3,8
44	29	0,7	96	2,4	98	2,5
4450	3	0,3	33	3,3	27	2,7
4451	5	0,5	16	1,6	28	2,9
4452	8	1,2	20	2,9	14	2,1
4453	5	0,8	11	1,7	14	2,2
4454	8	1,2	16	2,4	15	2,3

noch: Ergebnisse der Landtagswahl 2013 im Stimmkreis 503 Nürnberg-Süd

Statistische Bezirke und Stimmbezirke	Stimmberechtigte				Wählerinnen und Wähler		Wahlbe- teiligung 2)	ungültige		gültige	
	lt. Wähler- liste ohne WS	mit WS	insge- samt	dar. mit WS	insge- samt	dar. mit WS		Erst-	Zweit-	Erst-	Zweit-
	Zahl	Zahl	Zahl	%	Zahl	Zahl	Stimmen		Stimmen		
	1	2	3	4	5	6	Zahl	Zahl	Zahl	Zahl	
45 Gartenstadt	4 585	1 333	5 918	22,5	2 671	5	65,5	67	45	2 601	2 626
4550 Sebald-Heyden-Str., Paumannstr. (R)	571	157	728	21,6	297	2	60,1	5	2	291	294
4551 Kindermannstr., Johann-Krieger-Str.	579	165	744	22,2	303	0	60,9	2	2	300	300
4552 Pfälzer-Wald-Str., Saarbrückener Str.	573	177	750	23,6	375	1	71,3	25	9	349	367
4553 Minervastr., Falkenhorst	615	176	791	22,3	418	0	73,1	2	9	416	409
4554 Karl-Rorich-Str., An der Schwarzlach	545	146	691	21,1	278	0	59,4	6	6	273	272
4555 Südwesttangente, Finkenbrunn	499	161	660	24,4	300	0	67,6	8	4	292	296
4556 Johann-Krieger-Str., Saarbrückener Str.	571	166	737	22,5	329	2	64,8	13	6	317	324
4557 Minervastr., Wacholderweg	632	185	817	22,6	371	0	66,0	6	7	363	364
46 Werderau	2 343	354	2 697	13,1	1 089	3	52,2	16	16	1 073	1 073
4650 Spießstr., Endresstr.	868	136	1 004	13,5	374	0	49,6	7	5	367	369
4651 Pettenkoferstr., Wacholderweg	746	106	852	12,4	330	1	49,9	5	6	325	324
4652 Rüsternweg, An der Marterlach	729	112	841	13,3	385	2	57,6	4	5	381	380
47 Maiach	723	142	865	16,4	408	0	62,1	5	1	403	407
4750 Isarstr., Hafenstr.	723	142	865	16,4	408	0	62,1	5	1	403	407
48 Katzwang, Reichelsdorf Ost, Keller	6 161	2 203	8 364	26,3	3 549	26	66,1	60	57	3 489	3 492
4850 Gredinger Str., Schalkhaußerstr.	742	277	1 019	27,2	439	2	67,6	7	5	432	434
4851 Pyrbaumer Str., Smetanastr. (R)	793	297	1 090	27,2	403	1	61,7	5	5	398	398
4852 Leharstr., Kloster-Ebrach-Str.	799	309	1 108	27,9	475	7	67,6	9	11	466	464
4853 Albert-Schweitzer-Str., Kamenzer Str.	643	318	961	33,1	407	10	71,4	5	5	402	402
4854 Moldastr., Am Pointgraben	754	270	1 024	26,4	478	1	70,6	6	4	472	474
4855 Memelstr., Rossinistr.	860	304	1 164	26,1	491	3	65,7	9	8	482	483
4856 Hans-Traut-Str., Verdistr.	790	206	996	20,7	445	0	63,5	10	10	435	435
4857 Wolkersdorfer Str., Neuseser Str.	780	222	1 002	22,2	411	2	61,0	9	9	402	402
49 Kornburg, Worzeldorf	7 704	2 809	10 513	26,7	4 659	37	68,3	69	62	4 587	4 597
4950 Marthweg, Zum Klösterle	661	294	955	30,8	425	0	72,5	4	3	421	422
4951 Am Knauersbach, Sprangerstr.	628	258	886	29,1	420	1	73,8	11	9	409	411
4952 Dompfaffweg, Nachtigallstr.,	646	296	942	31,4	415	8	71,8	5	3	408	412
4953 Marpergerstr., Riemerschmidstr.	782	265	1 047	25,3	405	0	61,7	2	5	400	398
4954 Mindelheimer Str., Kaufbeurer Str.,	576	223	799	27,9	399	3	74,9	9	2	390	397
4955 Van-Gogh-Str., Am Roten Bühl	437	169	606	27,9	302	2	74,9	7	2	299	301
4956 Worzeldorf	833	273	1 106	24,7	451	4	62,9	11	8	440	444
4957 Oberer Kirchensteig, Kellermannstr.	770	230	1 000	23,0	512	8	71,3	7	7	505	505
4958 Flockenstr., Venatoriusstr.	668	229	897	25,5	385	2	65,9	9	10	376	375
4959 Greuth, Kornburger Hauptstr.	701	196	897	21,9	434	3	67,9	4	3	430	431
4960 An der Radrunde, Kubinstr.	1 002	376	1 378	27,3	511	6	61,5	0	10	509	501
56 503 Schwabach - Urnenwahl	22 618	7 224	29 842	24,2	12 207	15	62,9	153	218	12 051	11 982
5601, Schwabach Mitte / Berufsschule	542	147	689	21,3	230	2	52,5	3	3	227	227
5602, Schwabach Nord / Christian-Maar-Schule	580	136	716	19,0	223	0	48,4	0	0	223	217
5603, Schwabach Nord / Christian-Maar-Schule	629	209	838	24,9	342	0	63,5	5	5	337	337
5604, Schwabach Nord / Christian-Maar-Schule	659	219	878	24,9	317	1	58,7	5	10	312	307
5605, Schwabach Mitte / Johannes-Helm-Schule	576	179	755	23,7	238	0	53,1	1	3	237	235
5606, Schwabach Mitte / Johannes-Helm-Schule	570	121	691	17,5	262	0	53,8	8	12	254	250
5607, Schwabach Mitte / Kath. Pfarramt	598	155	753	20,6	304	0	59,1	6	8	298	296
5608, Schwabach Mitte / Berufsschule	533	168	701	24,0	261	0	59,0	4	4	257	257
5609, Schwabach West / Realschule	638	183	821	22,3	349	0	62,8	7	6	342	343
5610, Schwabach West / Realschule	721	236	957	24,7	384	0	62,5	2	7	382	377
5611, Schwabach West / Realschule	587	240	827	29,0	354	0	69,2	5	7	349	347
5612, Schwabach West / Realschule	545	201	746	26,9	260	1	59,2	2	4	258	256
5613, Schwabach Süd / Eschenbach Gymnasium	575	213	788	27,0	368	0	71,3	2	4	366	364
5614, Schwabach Süd / Eschenbach Gymnasium	574	246	820	30,0	290	0	62,6	2	7	288	283
5615, Schwabach Mitte / Berufsschule	568	210	778	27,0	275	0	59,9	4	5	271	270
5616, Schwabach Süd / Eschenbach Gymnasium	679	152	831	18,3	273	0	49,5	3	8	270	265
5617, Forstthof / Eschenbach Gymnasium	477	155	632	24,5	238	0	60,0	2	3	236	235
5618, Forstthof / Lebenshilfe	374	128	502	25,5	214	0	65,8	2	2	212	212
5619, Unterreichenbach	533	207	740	28,0	328	0	69,8	10	11	318	317
5620, Unterreichenbach	432	202	634	31,9	270	0	71,6	0	1	270	269

noch: Ergebnisse der Landtagswahl 2013 im Stimmkreis 503 Nürnberg-Süd

Stat. Bezirke und Stimm- bezirke	Erststimmen																			
	CSU		SPD		FREIE WÄHLER		GRÜNE		FDP		DIE LINKE		ödp		REP		NPD		BP	
	Zahl	%	Zahl	%	Zahl	%	Zahl	%	Zahl	%	Zahl	%	Zahl	%	Zahl	%	Zahl	%	Zahl	%
	12	13	14	15	16	17	18	19	20	21	22	23	24	25	26	27	28	29	30	31
45	720	27,7	1 242	47,8	95	3,7	145	5,6	26	1,0	84	3,2	27	1,0	26	1,0	63	2,4	20	0,8
4550	108	37,1	117	40,2	13	4,5	8	2,7	4	1,4	12	4,1	1	0,3	4	1,4	7	2,4	1	0,3
4551	99	33,0	125	41,7	12	4,0	15	5,0	3	1,0	15	5,0	6	2,0	4	1,3	3	1,0	2	0,7
4552	120	34,4	123	35,2	16	4,6	38	10,9	7	2,0	10	2,9	4	1,1	0	0,0	10	2,9	1	0,3
4553	91	21,9	222	53,4	13	3,1	24	5,8	2	0,5	11	2,6	4	1,0	4	1,0	11	2,6	4	1,0
4554	61	22,3	148	54,2	12	4,4	8	2,9	1	0,4	6	2,2	3	1,1	3	1,1	10	3,7	3	1,1
4555	54	18,5	179	61,3	4	1,4	15	5,1	2	0,7	8	2,7	2	0,7	5	1,7	5	1,7	3	1,0
4556	111	35,0	121	38,2	14	4,4	21	6,6	5	1,6	12	3,8	4	1,3	2	0,6	8	2,5	3	0,9
4557	76	20,9	207	57,0	11	3,0	16	4,4	2	0,6	10	2,8	3	0,8	4	1,1	9	2,5	3	0,8
46	330	30,8	430	40,1	46	4,3	55	5,1	13	1,2	55	5,1	4	0,4	23	2,1	51	4,8	4	0,4
4650	89	24,3	163	44,4	19	5,2	14	3,8	4	1,1	31	8,4	2	0,5	8	2,2	20	5,4	0	0,0
4651	103	31,7	121	37,2	12	3,7	25	7,7	4	1,2	12	3,7	0	0,0	8	2,5	12	3,7	2	0,6
4652	138	36,2	146	38,3	15	3,9	16	4,2	5	1,3	12	3,1	2	0,5	7	1,8	19	5,0	2	0,5
47	182	45,2	112	27,8	20	5,0	26	6,5	11	2,7	14	3,5	0	0,0	3	0,7	5	1,2	3	0,7
4750	182	45,2	112	27,8	20	5,0	26	6,5	11	2,7	14	3,5	0	0,0	3	0,7	5	1,2	3	0,7
48	1 600	45,9	978	28,0	147	4,2	289	8,3	81	2,3	81	2,3	38	1,1	35	1,0	32	0,9	15	0,4
4850	195	45,1	119	27,5	11	2,5	53	12,3	6	1,4	9	2,1	5	1,2	2	0,5	5	1,2	1	0,2
4851	179	45,0	106	26,6	26	6,5	36	9,0	11	2,8	11	2,8	2	0,5	3	0,8	4	1,0	5	1,3
4852	202	43,3	145	31,1	21	4,5	42	9,0	15	3,2	7	1,5	6	1,3	4	0,9	5	1,1	2	0,4
4853	201	50,0	99	24,6	15	3,7	31	7,7	11	2,7	7	1,7	5	1,2	8	2,0	0	0,0	1	0,2
4854	220	46,6	148	31,4	14	3,0	41	8,7	8	1,7	6	1,3	4	0,8	3	0,6	3	0,6	2	0,4
4855	220	45,6	127	26,3	20	4,1	36	7,5	14	2,9	14	2,9	4	0,8	6	1,2	7	1,5	2	0,4
4856	212	48,7	118	27,1	18	4,1	24	5,5	9	2,1	14	3,2	6	1,4	3	0,7	3	0,7	1	0,2
4857	171	42,5	116	28,9	22	5,5	26	6,5	7	1,7	13	3,2	6	1,5	6	1,5	5	1,2	1	0,2
49	2 201	48,0	1 263	27,5	205	4,5	326	7,1	107	2,3	89	1,9	46	1,0	50	1,1	49	1,1	14	0,3
4950	191	45,4	112	26,6	22	5,2	44	10,5	6	1,4	7	1,7	3	0,7	3	0,7	3	0,7	2	0,5
4951	194	47,4	125	30,6	15	3,7	24	5,9	17	4,2	3	0,7	4	1,0	5	1,2	3	0,7	1	0,2
4952	243	59,6	71	17,4	16	3,9	31	7,6	18	4,4	6	1,5	2	0,5	6	1,5	0	0,0	1	0,2
4953	186	46,5	123	30,8	20	5,0	26	6,5	4	1,0	7	1,8	1	0,3	3	0,8	6	1,5	1	0,3
4954	212	54,4	104	26,7	14	3,6	18	4,6	5	1,3	4	1,0	2	0,5	4	1,0	6	1,5	1	0,3
4955	161	53,8	79	26,4	11	3,7	14	4,7	4	1,3	3	1,0	2	0,7	3	1,0	5	1,7	1	0,3
4956	189	43,0	134	30,5	15	3,4	36	8,2	18	4,1	12	2,7	3	0,7	5	1,1	6	1,4	1	0,2
4957	247	48,9	149	29,5	24	4,8	28	5,5	7	1,4	8	1,6	5	1,0	8	1,6	2	0,4	0	0,0
4958	152	40,4	117	31,1	19	5,1	36	9,6	7	1,9	11	2,9	7	1,9	4	1,1	3	0,8	2	0,5
4959	202	47,0	113	26,3	29	6,7	28	6,5	5	1,2	10	2,3	9	2,1	5	1,2	3	0,7	2	0,5
4960	224	44,0	136	26,7	20	3,9	41	8,1	16	3,1	18	3,5	8	1,6	4	0,8	12	2,4	2	0,4
Schwabach Urne	5 034	41,8	3 701	30,7	646	5,4	1 143	9,5	245	2,0	279	2,3	132	1,1	108	0,9	127	1,1	57	0,5
5601	82	36,1	72	31,7	14	6,2	26	11,5	0	0,0	1	0,4	3	1,3	3	1,3	1	0,4	2	0,9
5602	61	27,4	72	32,3	10	4,5	43	19,3	6	2,7	9	4,0	3	1,3	2	0,9	2	0,9	1	0,4
5603	145	43,0	85	25,2	13	3,9	53	15,7	4	1,2	5	1,5	6	1,8	2	0,6	2	0,6	2	0,6
5604	143	45,8	100	32,1	9	2,9	30	9,6	4	1,3	10	3,2	1	0,3	2	0,6	0	0,0	4	1,3
5605	96	40,5	70	29,5	10	4,2	25	10,5	4	1,7	1	0,4	5	2,1	2	0,8	4	1,7	3	1,3
5606	87	34,3	101	39,8	9	3,5	26	10,2	5	2,0	7	2,8	1	0,4	1	0,4	0	0,0	2	0,8
5607	140	47,0	91	30,5	11	3,7	15	5,0	4	1,3	12	4,0	2	0,7	3	1,0	1	0,3	4	1,3
5608	94	36,6	90	35,0	11	4,3	21	8,2	6	2,3	14	5,4	5	1,9	2	0,8	3	1,2	4	1,6
5609	145	42,4	102	29,8	9	2,6	45	13,2	7	2,0	8	2,3	5	1,5	2	0,6	1	0,3	2	0,6
5610	160	41,9	123	32,2	18	4,7	46	12,0	5	1,3	6	1,6	2	0,5	1	0,3	4	1,0	0	0,0
5611	119	34,1	117	33,5	26	7,4	46	13,2	7	2,0	7	2,0	9	2,6	3	0,9	0	0,0	2	0,6
5612	102	39,5	70	27,1	17	6,6	27	10,5	9	3,5	6	2,3	1	0,4	3	1,2	9	3,5	0	0,0
5613	145	39,6	113	30,9	14	3,8	49	13,4	4	1,1	6	1,6	1	0,3	4	1,1	7	1,9	3	0,8
5614	138	47,9	66	22,9	20	6,9	27	9,4	9	3,1	7	2,4	3	1,0	2	0,7	3	1,0	1	0,3
5615	116	42,8	89	32,8	11	4,1	24	8,9	8	3,0	9	3,3	2	0,7	2	0,7	1	0,4	2	0,7
5616	119	44,1	74	27,4	17	6,3	19	7,0	4	1,5	7	2,6	5	1,9	6	2,2	3	1,1	1	0,4
5617	100	42,4	71	30,1	16	6,8	19	8,1	2	0,8	7	3,0	2	0,8	3	1,3	5	2,1	3	1,3
5618	89	42,0	62	29,2	21	9,9	12	5,7	5	2,4	5	2,4	0	0,0	0	0,0	2	0,9	3	1,4
5619	142	44,7	75	23,6	15	4,7	47	14,8	8	2,5	6	1,9	5	1,6	3	0,9	2	0,6	1	0,3
5620	136	50,4	66	24,4	10	3,7	35	13,0	4	1,5	0	0,0	5	1,9	3	1,1	0	0,0	1	0,4

noch: Ergebnisse der Landtagswahl 2013 im Stimmkreis 503 Nürnberg-Süd

Stat. Bezirk und Stimm- bezirke	Erststimmen				Erst- und Zweitstimmen							
	DIE FRANKEN		PIRATEN		CSU		SPD		FREIE WÄHLER		GRÜNE	
	Zahl	%	Zahl	%	Zahl	%	Zahl	%	Zahl	%	Zahl	%
	32	33	34	35	36	37	38	39	40	41	42	43
45	104	4,0	49	1,9	1 482	28,4	2 520	48,2	170	3,3	280	5,4
4550	9	3,1	7	2,4	219	37,4	232	39,7	24	4,1	18	3,1
4551	9	3,0	7	2,3	205	34,2	250	41,7	21	3,5	31	5,2
4552	16	4,6	4	1,1	255	35,6	249	34,8	29	4,1	72	10,1
4553	19	4,6	11	2,6	179	21,7	463	56,1	23	2,8	45	5,5
4554	12	4,4	6	2,2	122	22,4	303	55,6	22	4,0	15	2,8
4555	12	4,1	3	1,0	117	19,9	360	61,2	6	1,0	27	4,6
4556	12	3,8	4	1,3	230	35,9	242	37,8	25	3,9	42	6,6
4557	15	4,1	7	1,9	155	21,3	421	57,9	20	2,8	30	4,1
46	40	3,7	22	2,1	690	32,2	847	39,5	87	4,1	112	5,2
4650	11	3,0	6	1,6	191	26,0	321	43,6	39	5,3	32	4,3
4651	15	4,6	11	3,4	213	32,8	235	36,2	22	3,4	46	7,1
4652	14	3,7	5	1,3	286	37,6	291	38,2	26	3,4	34	4,5
47	15	3,7	12	3,0	389	48,0	238	29,4	33	4,1	41	5,1
4750	15	3,7	12	3,0	389	48,0	238	29,4	33	4,1	41	5,1
48	129	3,7	64	1,8	3 266	46,8	1 876	26,9	307	4,4	599	8,6
4850	17	3,9	9	2,1	401	46,3	239	27,6	28	3,2	93	10,7
4851	8	2,0	7	1,8	371	46,6	200	25,1	49	6,2	72	9,0
4852	13	2,8	4	0,9	413	44,4	277	29,8	37	4,0	90	9,7
4853	15	3,7	9	2,2	402	50,0	186	23,1	32	4,0	70	8,7
4854	14	3,0	9	1,9	452	47,8	286	30,2	28	3,0	85	9,0
4855	22	4,6	10	2,1	447	46,3	236	24,5	48	5,0	81	8,4
4856	16	3,7	11	2,5	429	49,3	221	25,4	41	4,7	57	6,6
4857	24	6,0	5	1,2	351	43,7	231	28,7	44	5,5	51	6,3
49	143	3,1	94	2,0	4 495	48,9	2 436	26,5	408	4,4	689	7,5
4950	20	4,8	8	1,9	393	46,6	218	25,9	48	5,7	87	10,3
4951	11	2,7	7	1,7	399	48,7	242	29,5	31	3,8	48	5,9
4952	10	2,5	4	1,0	491	59,9	135	16,5	40	4,9	63	7,7
4953	14	3,5	9	2,3	379	47,5	236	29,6	38	4,8	57	7,1
4954	14	3,6	6	1,5	425	54,0	207	26,3	30	3,8	45	5,7
4955	11	3,7	5	1,7	322	53,7	157	26,2	23	3,8	34	5,7
4956	11	2,5	10	2,3	395	44,7	257	29,1	29	3,3	74	8,4
4957	16	3,2	11	2,2	505	50,0	285	28,2	43	4,3	65	6,4
4958	10	2,7	8	2,1	308	41,0	227	30,2	37	4,9	75	10,0
4959	15	3,5	9	2,1	414	48,1	223	25,9	51	5,9	56	6,5
4960	11	2,2	17	3,3	464	45,9	249	24,7	38	3,8	85	8,4
Schwabach Urne	295	2,4	284	2,4	10 118	42,1	6 809	28,3	1 276	5,3	2 450	10,2
5601	7	3,1	16	7,0	161	35,5	126	27,8	27	5,9	56	12,3
5602	11	4,9	3	1,3	126	28,6	130	29,5	23	5,2	80	18,2
5603	14	4,2	6	1,8	289	42,9	155	23,0	35	5,2	111	16,5
5604	8	2,6	1	0,3	278	44,9	188	30,4	20	3,2	60	9,7
5605	7	3,0	10	4,2	194	41,1	125	26,5	24	5,1	51	10,8
5606	8	3,1	7	2,8	178	35,3	182	36,1	18	3,6	54	10,7
5607	4	1,3	11	3,7	268	45,1	171	28,8	23	3,9	44	7,4
5608	2	0,8	5	1,9	195	37,9	165	32,1	24	4,7	45	8,8
5609	6	1,8	10	2,9	278	40,6	193	28,2	17	2,5	97	14,2
5610	9	2,4	8	2,1	331	43,6	224	29,5	32	4,2	98	12,9
5611	4	1,1	9	2,6	241	34,6	207	29,7	48	6,9	104	14,9
5612	5	1,9	9	3,5	199	38,7	131	25,5	38	7,4	59	11,5
5613	9	2,5	11	3,0	289	39,6	211	28,9	28	3,8	106	14,5
5614	9	3,1	3	1,0	275	48,2	121	21,2	37	6,5	55	9,6
5615	1	0,4	6	2,2	236	43,6	161	29,8	19	3,5	59	10,9
5616	9	3,3	6	2,2	236	44,1	131	24,5	30	5,6	49	9,2
5617	4	1,7	4	1,7	204	43,3	141	29,9	22	4,7	36	7,6
5618	6	2,8	7	3,3	187	44,1	116	27,4	39	9,2	24	5,7
5619	9	2,8	5	1,6	279	43,9	139	21,9	31	4,9	103	16,2
5620	7	2,6	3	1,1	272	50,5	122	22,6	21	3,9	74	13,7

noch: Ergebnisse der Landtagswahl 2013 im Stimmkreis 503 Nürnberg-Süd

Stat. Bezirke und Stimm- bezirke	Erst- und Zweitstimmen									
	FDP		DIE LINKE		ödp		REP		NPD	
	Zahl	%	Zahl	%	Zahl	%	Zahl	%	Zahl	%
	44	45	46	47	48	49	50	51	52	53
45	53	1,0	184	3,5	55	1,1	48	0,9	128	2,4
4550	7	1,2	26	4,4	3	0,5	6	1,0	17	2,9
4551	5	0,8	31	5,2	11	1,8	8	1,3	5	0,8
4552	16	2,2	22	3,1	8	1,1	1	0,1	20	2,8
4553	4	0,5	24	2,9	8	1,0	8	1,0	20	2,4
4554	3	0,6	13	2,4	7	1,3	5	0,9	20	3,7
4555	3	0,5	20	3,4	4	0,7	8	1,4	11	1,9
4556	10	1,6	26	4,1	7	1,1	5	0,8	17	2,7
4557	5	0,7	22	3,0	7	1,0	7	1,0	18	2,5
46	25	1,2	104	4,8	9	0,4	37	1,7	108	5,0
4650	6	0,8	56	7,6	4	0,5	14	1,9	43	5,8
4651	8	1,2	24	3,7	0	0,0	11	1,7	29	4,5
4652	11	1,4	24	3,2	5	0,7	12	1,6	36	4,7
47	22	2,7	28	3,5	1	0,1	5	0,6	11	1,4
4750	22	2,7	28	3,5	1	0,1	5	0,6	11	1,4
48	179	2,6	175	2,5	72	1,0	64	0,9	67	1,0
4850	11	1,3	20	2,3	12	1,4	5	0,6	9	1,0
4851	23	2,9	23	2,9	3	0,4	5	0,6	9	1,1
4852	33	3,5	17	1,8	12	1,3	7	0,8	9	1,0
4853	27	3,4	16	2,0	8	1,0	13	1,6	2	0,2
4854	20	2,1	14	1,5	8	0,8	6	0,6	6	0,6
4855	29	3,0	29	3,0	7	0,7	9	0,9	15	1,6
4856	16	1,8	27	3,1	11	1,3	7	0,8	7	0,8
4857	20	2,5	29	3,6	11	1,4	12	1,5	10	1,2
49	227	2,5	182	2,0	93	1,0	90	1,0	97	1,1
4950	14	1,7	13	1,5	7	0,8	4	0,5	4	0,5
4951	34	4,1	8	1,0	8	1,0	8	1,0	7	0,9
4952	38	4,6	12	1,5	4	0,5	11	1,3	0	0,0
4953	9	1,1	16	2,0	5	0,6	5	0,6	10	1,3
4954	11	1,4	11	1,4	3	0,4	8	1,0	12	1,5
4955	9	1,5	8	1,3	3	0,5	6	1,0	10	1,7
4956	35	4,0	24	2,7	5	0,6	10	1,1	13	1,5
4957	16	1,6	13	1,3	10	1,0	13	1,3	7	0,7
4958	14	1,9	24	3,2	13	1,7	9	1,2	4	0,5
4959	14	1,6	18	2,1	16	1,9	10	1,2	6	0,7
4960	33	3,3	35	3,5	19	1,9	6	0,6	24	2,4
Schwabach Urne	640	2,7	668	2,8	328	1,4	196	0,8	259	1,1
5601	4	0,9	7	1,5	11	2,4	5	1,1	1	0,2
5602	13	3,0	23	5,2	5	1,1	4	0,9	4	0,9
5603	10	1,5	11	1,6	11	1,6	4	0,6	5	0,7
5604	12	1,9	24	3,9	3	0,5	3	0,5	2	0,3
5605	12	2,5	6	1,3	9	1,9	3	0,6	8	1,7
5606	14	2,8	15	3,0	4	0,8	1	0,2	1	0,2
5607	14	2,4	26	4,4	3	0,5	6	1,0	2	0,3
5608	13	2,5	29	5,6	11	2,1	4	0,8	5	1,0
5609	18	2,6	22	3,2	13	1,9	4	0,6	3	0,4
5610	12	1,6	12	1,6	9	1,2	2	0,3	8	1,1
5611	18	2,6	18	2,6	24	3,4	5	0,7	1	0,1
5612	20	3,9	15	2,9	5	1,0	6	1,2	16	3,1
5613	10	1,4	15	2,1	6	0,8	8	1,1	13	1,8
5614	23	4,0	14	2,5	9	1,6	3	0,5	6	1,1
5615	16	3,0	21	3,9	4	0,7	4	0,7	2	0,4
5616	11	2,1	18	3,4	13	2,4	12	2,2	5	0,9
5617	4	0,8	16	3,4	4	0,8	7	1,5	11	2,3
5618	11	2,6	14	3,3	0	0,0	0	0,0	4	0,9
5619	22	3,5	12	1,9	12	1,9	5	0,8	4	0,6
5620	12	2,2	2	0,4	7	1,3	4	0,7	0	0,0

noch: Ergebnisse der Landtagswahl 2013 im Stimmkreis 503 Nürnberg-Süd

Stat. Bezirke und Stimm- bezirke	Erst- und Zweitstimmen					
	BP		DIE FRANKEN		PIRATEN	
	Zahl	%	Zahl	%	Zahl	%
	54	55	56	57	58	59
45	32	0,6	176	3,4	99	1,9
4550	2	0,3	19	3,2	12	2,1
4551	3	0,5	16	2,7	14	2,3
4552	2	0,3	31	4,3	11	1,5
4553	6	0,7	26	3,2	19	2,3
4554	5	0,9	19	3,5	11	2,0
4555	4	0,7	20	3,4	8	1,4
4556	4	0,6	22	3,4	11	1,7
4557	6	0,8	23	3,2	13	1,8
46	7	0,3	75	3,5	45	2,1
4650	0	0,0	18	2,4	12	1,6
4651	5	0,8	31	4,8	25	3,9
4652	2	0,3	26	3,4	8	1,1
47	4	0,5	20	2,5	18	2,2
4750	4	0,5	20	2,5	18	2,2
48	27	0,4	223	3,2	126	1,8
4850	1	0,1	29	3,3	18	2,1
4851	11	1,4	15	1,9	15	1,9
4852	4	0,4	23	2,5	8	0,9
4853	2	0,2	29	3,6	17	2,1
4854	2	0,2	24	2,5	15	1,6
4855	3	0,3	39	4,0	22	2,3
4856	3	0,3	30	3,4	21	2,4
4857	1	0,1	34	4,2	10	1,2
49	31	0,3	255	2,8	181	2,0
4950	5	0,6	34	4,0	16	1,9
4951	1	0,1	19	2,3	15	1,8
4952	3	0,4	16	2,0	7	0,9
4953	2	0,3	25	3,1	16	2,0
4954	2	0,3	21	2,7	12	1,5
4955	2	0,3	16	2,7	10	1,7
4956	3	0,3	21	2,4	18	2,0
4957	2	0,2	30	3,0	21	2,1
4958	4	0,5	17	2,3	19	2,5
4959	4	0,5	32	3,7	17	2,0
4960	3	0,3	24	2,4	30	3,0
Schwabach Urne	118	0,5	571	2,4	600	2,5
5601	4	0,9	14	3,1	38	8,4
5602	4	0,9	22	5,0	6	1,4
5603	3	0,4	28	4,2	12	1,8
5604	8	1,3	13	2,1	8	1,3
5605	5	1,1	15	3,2	20	4,2
5606	5	1,0	17	3,4	15	3,0
5607	7	1,2	11	1,9	19	3,2
5608	6	1,2	5	1,0	12	2,3
5609	4	0,6	17	2,5	19	2,8
5610	0	0,0	17	2,2	14	1,8
5611	3	0,4	9	1,3	18	2,6
5612	0	0,0	8	1,6	17	3,3
5613	7	1,0	13	1,8	24	3,3
5614	2	0,4	18	3,2	8	1,4
5615	5	0,9	2	0,4	12	2,2
5616	2	0,4	15	2,8	13	2,4
5617	5	1,1	10	2,1	11	2,3
5618	5	1,2	10	2,4	14	3,3
5619	2	0,3	17	2,7	9	1,4
5620	2	0,4	12	2,2	11	2,0

noch: Ergebnisse der Landtagswahl 2013 im Stimmkreis 503 Nürnberg-Süd

Statistische Bezirke und Stimmbezirke	Stimmberechtigte				Wählerinnen und Wähler		Wahl- be- tei- lung 2)	ungültige		gültige	
	lt. Wäh- lerliste ohne WS	mit WS	insge- samt	dar. mit WS	insge- samt	dar. mit WS		Erst-	Zweit-	Erst-	Zweit-
					Stimmen				Stimmen		
	Zahl	Zahl	Zahl	%	Zahl	Zahl	%	Zahl	Zahl	Zahl	Zahl
1	2	3	4	5	6	7	8	9	10	11	
5621, Eichwasen	665	96	761	12,6	227	0	41,3	0	3	227	224
5622, Eichwasen	498	108	606	17,8	206	0	50,2	6	8	200	198
5623, Eichwasen	502	160	662	24,2	280	0	64,3	5	7	275	273
5624, Vogelherd	620	130	750	17,3	328	0	59,5	5	12	323	316
5625, Schwabach Nord / Christian-Maar-Schule	542	229	771	29,7	312	0	67,5	2	2	310	310
5626, Schwabach Nord / Christian-Maar-Schule	618	162	780	20,8	284	0	55,3	2	4	282	280
5627, Limbach / Nasbach	559	231	790	29,2	306	0	65,3	4	4	302	302
5628, Limbach / Nasbach	630	188	818	23,0	385	2	67,7	1	8	384	377
5629, Limbach / Nasbach	539	195	734	26,6	355	0	72,5	8	4	347	351
5630, Limbach / Nasbach	416	204	620	32,9	276	3	73,9	5	4	271	272
5631, Limbach / Nasbach	403	144	547	26,3	202	2	60,5	8	7	194	195
5632, Gartenheim	523	149	672	22,2	276	0	61,2	9	11	267	265
5633, Gartenheim	472	144	616	23,4	276	0	66,1	1	2	275	274
5634, Penzendorf	488	153	641	23,9	283	0	65,8	5	10	278	273
5635, Penzendorf	506	191	697	27,4	314	0	70,0	3	2	311	312
5636, Dietersdorf	508	130	638	20,4	353	0	73,9	4	4	349	349
5637, Wolkersdorf	533	186	719	25,9	341	0	70,9	1	4	340	336
5638, Wolkersdorf	560	209	769	27,2	388	0	75,2	8	2	380	386
5639, Wolkersdorf	505	194	699	27,8	340	2	73,6	2	3	338	337
5640, Wolkersdorf	607	156	763	20,4	391	2	69,6	0	0	388	391
5641, Wolkersdorf	534	158	692	22,8	304	0	64,7	1	7	303	297
503 - Briefwahl	-	-	-	-	19 871	19 871	-	465	222	19 406	19 649
503 - Urnenwahl	78 659	21 747	100 406	21,7	40 642	155	60,0	710	709	39 917	39 925
503 - insgesamt	78 659	21 747	100 406	21,7	60 513	20 026	60,0	1 175	931	59 323	59 574

noch: Ergebnisse der Landtagswahl 2013 im Stimmkreis 503 Nürnberg-Süd

Stat. Bezirke und Stimmbezirke	Erststimmen																			
	CSU		SPD		FREIE WÄHLER		GRÜNE		FDP		DIE LINKE		ödp		REP		NPD		BP	
	Zahl	%	Zahl	%	Zahl	%	Zahl	%	Zahl	%	Zahl	%	Zahl	%	Zahl	%	Zahl	%	Zahl	%
	12	13	14	15	16	17	18	19	20	21	22	23	24	25	26	27	28	29	30	31
5621	94	41,4	68	30,0	14	6,2	7	3,1	4	1,8	8	3,5	2	0,9	3	1,3	10	4,4	1	0,4
5622	105	52,5	60	30,0	6	3,0	10	5,0	2	1,0	8	4,0	1	0,5	2	1,0	4	2,0	1	0,5
5623	131	47,6	82	29,8	7	2,5	22	8,0	8	2,9	2	0,7		0,0	3	1,1	3	1,1	0	0,0
5624	134	41,5	108	33,4	15	4,6	17	5,3	3	0,9	17	5,3	1	0,3	4	1,2	5	1,5	1	0,3
5625	122	39,4	110	35,5	13	4,2	26	8,4	7	2,3	7	2,3	6	1,9	0	0,0	3	1,0	1	0,3
5626	113	40,1	104	36,9	19	6,7	20	7,1	4	1,4	7	2,5	1	0,4	0	0,0	0	0,0	0	0,0
5627	121	40,1	92	30,5	16	5,3	33	10,9	8	2,6	7	2,3	4	1,3	1	0,3	6	2,0	1	0,3
5628	171	44,5	104	27,1	25	6,5	34	8,9	6	1,6	12	3,1	9	2,3	2	0,5	3	0,8	2	0,5
5629	125	36,0	123	35,4	21	6,1	33	9,5	13	3,7	7	2,0	3	0,9	3	0,9	1	0,3	0	0,0
5630	95	35,1	99	36,5	19	7,0	34	12,5	4	1,5	7	2,6	2	0,7	0	0,0	3	1,1	0	0,0
5631	80	41,2	53	27,3	13	6,7	27	13,9	3	1,5	3	1,5	2	1,0	0	0,0	2	1,0	1	0,5
5632	86	32,2	117	43,8	10	3,7	14	5,2	2	0,7	6	2,2	3	1,1	3	1,1	9	3,4	0	0,0
5633	114	41,5	92	33,5	17	6,2	23	8,4	5	1,8	7	2,5	4	1,5	1	0,4	2	0,7	1	0,4
5634	108	38,8	87	31,3	13	4,7	16	5,8	6	2,2	7	2,5	3	1,1	4	1,4	6	2,2	3	1,1
5635	110	35,4	132	42,4	20	6,4	9	2,9	10	3,2	8	2,6	1	0,3	4	1,3	1	0,3	0	0,0
5636	162	46,4	75	21,5	39	11,2	22	6,3	9	2,6	13	3,7	6	1,7	4	1,1	1	0,3	1	0,3
5637	154	45,3	97	28,5	25	7,4	26	7,6	12	3,5	5	1,5	3	0,9	4	1,2	4	1,2	0	0,0
5638	172	45,3	102	26,8	20	5,3	41	10,8	17	4,5	4	1,1	6	1,6	4	1,1	1	0,3	0	0,0
5639	171	50,6	90	26,6	15	4,4	30	8,9	7	2,1	3	0,9	7	2,1	3	0,9	1	0,3	0	0,0
5640	173	44,6	106	27,3	25	6,4	35	9,0	5	1,3	5	1,3	1	0,3	5	1,3	7	1,8	2	0,5
5641	134	44,2	91	30,0	13	4,3	29	9,6	5	1,7	3	1,0	1	0,3	9	3,0	5	1,7	1	0,3
503 Brief	8 174	42,1	6 055	31,2	1 042	5,4	1 567	8,1	406	2,1	433	2,2	205	1,1	175	0,9	214	1,1	98	0,5
503 Urne	16 380	41,0	12 925	32,4	1 749	4,4	2 923	7,3	757	1,9	1 248	3,1	420	1,1	465	1,2	604	1,5	238	0,6
503 gesamt	24 554	41,4	18 980	32,0	2 791	4,7	4 490	7,6	1 163	2,0	1 681	2,8	625	1,1	640	1,1	818	1,4	336	0,6

noch: Ergebnisse der Landtagswahl 2013 im Stimmkreis 503 Nürnberg-Süd

Stat. Bezirke und Stimm- bezirke	Erststimmen				Erst- und Zweitstimmen							
	DIE FRANKEN		PIRATEN		CSU		SPD		FREIE WÄHLER		GRÜNE	
	Zahl	%	Zahl	%	Zahl	%	Zahl	%	Zahl	%	Zahl	%
	32	33	34	35	36	37	38	39	40	41	42	43
5621	6	2,6	10	4,4	190	42,1	131	29,0	23	5,1	21	4,7
5622	1	0,5	0	0,0	208	52,3	107	26,9	19	4,8	21	5,3
5623	6	2,2	11	4,0	261	47,6	161	29,4	16	2,9	43	7,8
5624	12	3,7	6	1,9	278	43,5	189	29,6	29	4,5	36	5,6
5625	2	0,6	13	4,2	253	40,8	196	31,6	28	4,5	52	8,4
5626	9	3,2	5	1,8	230	40,9	192	34,2	33	5,9	54	9,6
5627	8	2,6	5	1,7	246	40,7	169	28,0	31	5,1	66	10,9
5628	8	2,1	8	2,1	341	44,8	195	25,6	47	6,2	68	8,9
5629	7	2,0	11	3,2	252	36,1	211	30,2	45	6,4	83	11,9
5630	6	2,2	2	0,7	197	36,3	169	31,1	40	7,4	76	14,0
5631	3	1,5	7	3,6	159	40,9	101	26,0	31	8,0	56	14,4
5632	8	3,0	9	3,4	172	32,3	217	40,8	19	3,6	31	5,8
5633	4	1,5	5	1,8	221	40,3	181	33,0	32	5,8	51	9,3
5634	15	5,4	10	3,6	210	38,1	161	29,2	29	5,3	36	6,5
5635	13	4,2	3	1,0	246	39,5	219	35,2	38	6,1	25	4,0
5636	6	1,7	11	3,2	328	47,0	135	19,3	71	10,2	44	6,3
5637	6	1,8	4	1,2	312	46,2	177	26,2	54	8,0	52	7,7
5638	7	1,8	6	1,6	348	45,4	208	27,2	40	5,2	74	9,7
5639	5	1,5	6	1,8	340	50,4	175	25,9	23	3,4	65	9,6
5640	17	4,4	7	1,8	343	44,0	201	25,8	46	5,9	70	9,0
5641	7	2,3	5	1,7	267	44,5	175	29,2	26	4,3	61	10,2
503 Brief	694	3,6	343	1,8	16 781	43,0	11 525	29,5	1 940	5,0	3 453	8,8
503 Urne	1 270	3,2	938	2,3	33 415	41,9	24 897	31,2	3 401	4,3	6 106	7,6
503 gesamt	1 964	3,3	1 281	2,2	50 196	42,2	36 422	30,6	5 341	4,5	9 559	8,0

noch: Ergebnisse der Landtagswahl 2013 im Stimmkreis 503 Nürnberg-Süd

Stat. Bezirke und Stimm- bezirke	Erst- und Zweitstimmen									
	FDP		DIE LINKE		ödp		REP		NPD	
	Zahl	%	Zahl	%	Zahl	%	Zahl	%	Zahl	%
	44	45	46	47	48	49	50	51	52	53
5621	7	1,6	23	5,1	5	1,1	6	1,3	17	3,8
5622	5	1,3	17	4,3	5	1,3	3	0,8	7	1,8
5623	19	3,5	5	0,9	2	0,4	5	0,9	7	1,3
5624	8	1,3	38	5,9	4	0,6	5	0,8	12	1,9
5625	14	2,3	18	2,9	16	2,6	0	0,0	6	1,0
5626	8	1,4	12	2,1	6	1,1	0	0,0	0	0,0
5627	16	2,6	19	3,1	11	1,8	3	0,5	9	1,5
5628	19	2,5	24	3,2	19	2,5	3	0,4	5	0,7
5629	28	4,0	19	2,7	7	1,0	5	0,7	3	0,4
5630	11	2,0	22	4,1	6	1,1	0	0,0	6	1,1
5631	7	1,8	6	1,5	3	0,8	1	0,3	4	1,0
5632	9	1,7	18	3,4	6	1,1	4	0,8	21	3,9
5633	17	3,1	15	2,7	8	1,5	2	0,4	4	0,7
5634	19	3,4	19	3,4	5	0,9	8	1,5	13	2,4
5635	20	3,2	20	3,2	9	1,4	7	1,1	4	0,6
5636	36	5,2	26	3,7	13	1,9	9	1,3	3	0,4
5637	29	4,3	11	1,6	9	1,3	7	1,0	8	1,2
5638	40	5,2	9	1,2	12	1,6	7	0,9	3	0,4
5639	20	3,0	7	1,0	15	2,2	5	0,7	2	0,3
5640	26	3,3	13	1,7	2	0,3	12	1,5	14	1,8
5641	13	2,2	7	1,2	2	0,3	14	2,3	10	1,7
503 Brief	1 008	2,6	925	2,4	539	1,4	331	0,8	449	1,1
503 Urne	1 696	2,1	2 690	3,4	930	1,2	847	1,1	1 228	1,5
503 gesamt	2 704	2,3	3 615	3,0	1 469	1,2	1 178	1,0	1 677	1,4

noch: Ergebnisse der Landtagswahl 2013 im Stimmkreis 503 Nürnberg-Süd

Stat. Bezirke und Stimm- bezirke	Erst- und Zweitstimmen					
	BP		DIE FRANKEN		PIRATEN	
	Zahl	%	Zahl	%	Zahl	%
	54	55	56	57	58	59
5621	2	0,4	8	1,8	18	4,0
5622	3	0,8	3	0,8	0	0,0
5623	0	0,0	8	1,5	21	3,8
5624	3	0,5	18	2,8	19	3,0
5625	2	0,3	10	1,6	25	4,0
5626	0	0,0	18	3,2	9	1,6
5627	2	0,3	19	3,1	13	2,2
5628	5	0,7	15	2,0	20	2,6
5629	2	0,3	20	2,9	23	3,3
5630	1	0,2	9	1,7	6	1,1
5631	1	0,3	7	1,8	13	3,3
5632	2	0,4	16	3,0	17	3,2
5633	2	0,4	6	1,1	10	1,8
5634	6	1,1	24	4,4	21	3,8
5635	0	0,0	23	3,7	12	1,9
5636	1	0,1	12	1,7	20	2,9
5637	1	0,1	10	1,5	6	0,9
5638	0	0,0	15	2,0	10	1,3
5639	2	0,3	11	1,6	10	1,5
5640	3	0,4	32	4,1	17	2,2
5641	1	0,2	14	2,3	10	1,7
503 Brief	197	0,5	1 233	3,2	674	1,7
503 Urne	451	0,6	2 291	2,9	1 890	2,4
503 gesamt	648	0,5	3 524	3,0	2 564	2,2

- 1) Die Statistischen Bezirke 17 und 18 (zu 17), 34 und 36 (zu 36), 38 und 39 (zu 38), 40 und 41 (zu 40), 42 und 43 (zu 43) und 75 und 87 (zu 75) werden im Rahmen der Wahlstatistik mit Nachbarbezirken zusammengefasst.
- 2) Wahlbeteiligung in den Urnenwahlbezirken mit Briefwahlfaktor 90,9

Tab. 2.2.4: Ergebnisse der Landtagswahl 2013 im Stimmkreis 504 Nürnberg-West

Statistische Bezirke und Stimmbezirke	Stimmberechtigte				Wählerinnen und Wähler		Wahl- be- tei- lung 2)	ungültige		gültige	
	lt. Wäh- lerliste ohne WS	mit WS	insge- samt	dar. mit WS	insge- samt	dar. mit WS		Erst-	Zweit-	Erst-	Zweit-
								Stimmen		Stimmen	
	Zahl	Zahl	Zahl	%	Zahl	Zahl		Zahl	Zahl	Zahl	Zahl
1	2	3	4	5	6	7	8	9	10	11	
13 Galgenhof	8 272	2 047	10 319	19,8	3 277	19	49,6	60	64	3 213	3 210
1350 Tafelfeldstr., Siebenkeesstr.	996	256	1 252	20,4	349	3	46,2	6	3	343	346
1351 Körnerstr., Maffeiplatz	796	209	1 005	20,8	363	2	54,8	5	6	358	357
1352 Bönerstr., Ammanstr. (R)	768	233	1 001	23,3	323	3	53,1	5	4	317	319
1353 Celtisstr., Aufseßplatz	855	218	1 073	20,3	306	3	46,7	4	10	302	296
1354 Anne-Frank-Str., Annastr.	880	186	1 066	17,4	357	1	49,3	5	4	351	353
1355 Kopernikusstr., Hartmutstr.	879	234	1 113	21,0	397	2	54,6	3	3	392	391
1356 Wölckernstr., Bulmannstr.	820	184	1 004	18,3	296	0	46,1	10	10	286	286
1357 Humboldtplatz, Paulstr.,	786	231	1 017	22,7	312	1	51,2	4	7	308	305
1358 Galgenhofstr., Breitscheidstr.	729	164	893	18,4	283	1	48,3	10	9	273	274
1359 Hinterm Bahnhof, Wendlerstr.	763	132	895	14,7	291	3	45,6	8	8	283	283
14 Hummelstein	5 451	1 340	6 791	19,7	2 460	11	54,0	44	67	2 406	2 391
1450 Schuckertplatz, Budapester Platz	665	170	835	20,4	301	2	54,3	3	5	298	296
1451 Ajtoschstr., Lutherplatz	676	143	819	17,5	284	1	50,4	3	6	281	278
1452 Gudrunstr., Kleestr.	849	193	1 042	18,5	432	1	58,2	11	7	421	425
1453 Jean-Paul-Platz, Sperberstr.	684	170	854	19,9	326	1	56,2	7	13	319	313
1454 Budapester Str., Normannenstr.	551	161	712	22,6	239	2	53,8	5	5	236	236
1455 Morsestr., Burgundenstr.	600	120	720	16,7	252	1	50,0	2	12	241	241
1456 Huldstr., Neulichtenhofstr.	616	172	788	21,8	273	1	54,4	7	8	266	264
1457 Burgundenstr., Frankenstr.	810	211	1 021	20,7	353	2	53,2	6	11	344	338
15 Gugelstraße	3 369	641	4 010	16,0	1 179	8	43,7	20	21	1 159	1 158
1550 Seuffertstr., Gugelstr.	749	146	895	16,3	247	1	42,3	4	4	243	243
1553 Schwabenstr., Sperlingstr.	714	128	842	15,2	270	2	45,6	8	9	262	261
1554 Wattstr., Voltastr.	651	133	784	17,0	228	3	44,1	4	2	224	226
1555 Schuckertstr., Gaußstr.	1 255	234	1 489	15,7	434	2	43,3	4	6	430	428
16 Steinbühl	5 587	988	6 575	15,0	1 854	8	41,7	42	40	1 812	1 814
1650 Tunnelstr., Siemensplatz	832	169	1 001	16,9	314	3	46,4	5	5	309	309
1651 Obere Mentergasse, Melanchthonplatz (R)	868	151	1 019	14,8	317	0	44,6	8	2	309	315
1652 An den Rampen, Gebhard-Ott-Str.	941	134	1 075	12,5	274	1	36,7	6	7	268	267
1654 Helingstr., Munkerstr.	676	160	836	19,1	238	1	45,7	5	3	233	235
1656 Herschelstr., Schleidenstr.	771	125	896	14,0	273	0	43,2	6	6	267	267
1657 Volkmannstr., Leibnizstr.	1 499	249	1 748	14,2	438	3	37,8	12	17	426	421
17 Gibitzenhof 1)	2 528	363	2 891	12,6	850	5	40,6	13	25	837	825
1750 Industriestr., Maybachstr.	914	89	1 003	8,9	266	0	34,6	4	14	262	252
1751 Pfälzerstr., Alemannenstr.	748	126	874	14,4	222	4	38,0	6	5	216	217
1752 Freiburger Str., Meisenstr.	866	148	1 014	14,6	362	1	48,9	3	6	359	356
19 Schweinau	2 232	320	2 552	12,5	692	4	38,4	34	16	658	676
1952 Eisenstr., Kreuzsteinstr.	813	130	943	13,8	270	0	41,2	21	5	249	265
1953 Nopitschstr., Hans-Schmidt-Str.	1 419	190	1 609	11,8	422	4	36,7	13	11	409	411
20 St. Leonhard	6 197	1 165	7 362	15,8	2 274	12	45,1	81	65	2 193	2 209
2050 Rothenburger Str., Schnepfenhorststr.	720	194	914	21,2	293	2	51,1	8	6	285	287
2051 Konstanzenstr., Blücherstr.	732	226	958	23,6	352	1	58,1	2	4	350	348
2052 Orffstr., Geisseestr.	710	150	860	17,4	267	4	46,4	14	11	253	256
2055 Otmarstr., Grünstr.	778	113	891	12,7	319	2	47,1	9	6	310	313
2056 Schwabacher Str., Hermannstr.	715	117	832	14,1	216	2	38,5	7	4	209	212
2057 Schlachthofstr., Webersgasse	1 107	120	1 227	9,8	343	1	36,8	5	4	338	339
2058 Gernotstr., Heinrichstr.	1 435	245	1 680	14,6	484	0	42,1	36	30	448	454

noch: Ergebnisse der Landtagswahl 2013 im Stimmkreis 504 Nürnberg-West

Stat. Bezirke und Stimm- bezirke	Erststimmen																			
	CSU		SPD		FREIE WÄHLER		GRÜNE		FDP		DIE LINKE		ödp		REP		NPD		BP	
	Zahl	%	Zahl	%	Zahl	%	Zahl	%	Zahl	%	Zahl	%	Zahl	%	Zahl	%	Zahl	%	Zahl	%
	12	13	14	15	16	17	18	19	20	21	22	23	24	25	26	27	28	29	30	31
13	933	29,0	1143	35,6	94	2,9	387	12,0	68	2,1	208	6,5	31	1,0	23	0,7	53	1,6	22	0,7
1350	115	33,5	122	35,6	10	2,9	29	8,5	8	2,3	25	7,3	5	1,5	2	0,6	6	1,7	1	0,3
1351	85	23,7	149	41,6	12	3,4	36	10,1	5	1,4	17	4,7	7	2,0	5	1,4	7	2,0	8	2,2
1352	84	26,5	126	39,7	9	2,8	30	9,5	6	1,9	16	5,0	3	0,9	1	0,3	6	1,9	2	0,6
1353	112	37,1	76	25,2	9	3,0	38	12,6	10	3,3	21	7,0	2	0,7	6	2,0	7	2,3	0	0,0
1354	124	35,3	110	31,3	11	3,1	34	9,7	8	2,3	17	4,8	3	0,9	4	1,1	7	2,0	3	0,9
1355	104	26,5	160	40,8	7	1,8	54	13,8	4	1,0	24	6,1	2	0,5	1	0,3	1	0,3	1	0,3
1356	59	20,6	101	35,3	13	4,5	46	16,1	6	2,1	27	9,4	3	1,0	3	1,0	2	0,7	0	0,0
1357	76	24,7	128	41,6	9	2,9	48	15,6	5	1,6	20	6,5	1	0,3	0	0,0	5	1,6	2	0,6
1358	83	30,4	93	34,1	6	2,2	31	11,4	7	2,6	19	7,0	1	0,4	1	0,4	6	2,2	2	0,7
1359	91	32,2	78	27,6	8	2,8	41	14,5	9	3,2	22	7,8	4	1,4	0	0,0	6	2,1	3	1,1
14	827	34,4	914	38,0	79	3,3	159	6,6	40	1,7	136	5,7	28	1,2	16	0,7	47	2,0	17	0,7
1450	97	32,6	122	40,9	6	2,0	19	6,4	8	2,7	16	5,4	3	1,0	2	0,7	3	1,0	1	0,3
1451	95	33,8	114	40,6	11	3,9	15	5,3	3	1,1	19	6,8	3	1,1	2	0,7	3	1,1	2	0,7
1452	132	31,4	167	39,7	18	4,3	29	6,9	6	1,4	29	6,9	5	1,2	5	1,2	9	2,1	2	0,5
1453	106	33,2	123	38,6	11	3,4	23	7,2	3	0,9	13	4,1	3	0,9	1	0,3	5	1,6	3	0,9
1454	81	34,3	85	36,0	6	2,5	23	9,7	4	1,7	14	5,9	7	3,0	0	0,0	4	1,7	0	0,0
1455	81	33,6	89	36,9	11	4,6	12	5,0	2	0,8	17	7,1	2	0,8	1	0,4	7	2,9	5	2,1
1456	107	40,2	93	35,0	6	2,3	15	5,6	7	2,6	11	4,1	1	0,4	2	0,8	7	2,6	1	0,4
1457	128	37,2	121	35,2	10	2,9	23	6,7	7	2,0	17	4,9	4	1,2	3	0,9	9	2,6	3	0,9
15	383	33,0	399	34,4	30	2,6	76	6,6	24	2,1	76	6,6	11	0,9	8	0,7	32	2,8	15	1,3
1550	95	39,1	79	32,5	6	2,5	13	5,3	4	1,6	14	5,8	1	0,4	5	2,1	7	2,9	5	2,1
1553	86	32,8	87	33,2	8	3,1	18	6,9	13	5,0	14	5,3	2	0,8	0	0,0	10	3,8	2	0,8
1554	66	29,5	80	35,7	6	2,7	24	10,7	1	0,4	16	7,1	2	0,9	1	0,4	3	1,3	1	0,4
1555	136	31,6	153	35,6	10	2,3	21	4,9	6	1,4	32	7,4	6	1,4	2	0,5	12	2,8	7	1,6
16	659	36,4	596	32,9	42	2,3	114	6,3	32	1,8	140	7,7	25	1,4	24	1,3	34	1,9	15	0,8
1650	124	40,1	108	35,0	3	1,0	24	7,8	7	2,3	15	4,9	4	1,3	2	0,6	3	1,0	1	0,3
1651	115	37,2	94	30,4	8	2,6	25	8,1	6	1,9	19	6,1	6	1,9	3	1,0	4	1,3	3	1,0
1652	88	32,8	79	29,5	9	3,4	19	7,1	3	1,1	28	10,4	2	0,7	9	3,4	3	1,1	1	0,4
1654	85	36,5	70	30,0	5	2,1	10	4,3	4	1,7	29	12,4	5	2,1	4	1,7	2	0,9	2	0,9
1656	101	37,8	90	33,7	9	3,4	15	5,6	5	1,9	15	5,6	2	0,7	1	0,4	8	3,0	2	0,7
1657	146	34,3	155	36,4	8	1,9	21	4,9	7	1,6	34	8,0	6	1,4	5	1,2	14	3,3	6	1,4
17 "	323	38,6	291	34,8	18	2,2	39	4,7	10	1,2	58	6,9	7	0,8	6	0,7	14	1,7	6	0,7
1750	76	29,0	119	45,4	8	3,1	8	3,1	3	1,1	18	6,9	0	0,0	2	0,8	7	2,7	1	0,4
1751	72	33,3	75	34,7	8	3,7	10	4,6	3	1,4	15	6,9	4	1,9	1	0,5	4	1,9	2	0,9
1752	175	48,7	97	27,0	2	0,6	21	5,8	4	1,1	25	7,0	3	0,8	3	0,8	3	0,8	3	0,8
19	325	49,4	171	26,0	15	2,3	29	4,4	13	2,0	45	6,8	4	0,6	5	0,8	14	2,1	4	0,6
1952	94	37,8	77	30,9	10	4,0	11	4,4	6	2,4	17	6,8	2	0,8	4	1,6	7	2,8	2	0,8
1953	231	56,5	94	23,0	5	1,2	18	4,4	7	1,7	28	6,8	2	0,5	1	0,2	7	1,7	2	0,5
20	910	41,5	673	30,7	62	2,8	144	6,6	30	1,4	117	5,3	31	1,4	28	1,3	37	1,7	13	0,6
2050	132	46,3	84	29,5	11	3,9	18	6,3	6	2,1	9	3,2	3	1,1	0	0,0	3	1,1	1	0,4
2051	182	52,0	90	25,7	9	2,6	19	5,4	7	2,0	6	1,7	8	2,3	3	0,9	3	0,9	1	0,3
2052	96	37,9	89	35,2	4	1,6	20	7,9	2	0,8	8	3,2	6	2,4	4	1,6	12	4,7	0	0,0
2055	112	36,1	111	35,8	3	1,0	18	5,8	7	2,3	23	7,4	1	0,3	6	1,9	5	1,6	3	1,0
2056	65	31,1	65	31,1	9	4,3	15	7,2	4	1,9	13	6,2	7	3,3	2	1,0	7	3,3	2	1,0
2057	128	37,9	94	27,8	19	5,6	29	8,6	1	0,3	28	8,3	3	0,9	1	0,3	3	0,9	3	0,9
2058	195	43,5	140	31,3	7	1,6	25	5,6	3	0,7	30	6,7	3	0,7	12	2,7	4	0,9	3	0,7

noch: Ergebnisse der Landtagswahl 2013 im Stimmkreis 504 Nürnberg-West

Stat. Bezirke und Stimm- bezirke	Erststimmen				Erst- und Zweitstimmen							
	DIE FRANKEN		PIRATEN		CSU		SPD		FREIE WÄHLER		GRÜNE	
	Zahl	%	Zahl	%	Zahl	%	Zahl	%	Zahl	%	Zahl	%
	32	33	34	35	36	37	38	39	40	41	42	43
13	101	3,1	150	4,7	1 768	27,5	2 220	34,6	191	3,0	831	12,9
1350	9	2,6	11	3,2	223	32,4	230	33,4	23	3,3	66	9,6
1351	14	3,9	13	3,6	158	22,1	282	39,4	23	3,2	89	12,4
1352	13	4,1	21	6,6	159	25,0	246	38,7	18	2,8	69	10,8
1353	4	1,3	17	5,6	210	35,1	140	23,4	19	3,2	86	14,4
1354	18	5,1	12	3,4	249	35,4	212	30,1	22	3,1	65	9,2
1355	15	3,8	19	4,8	192	24,5	311	39,7	19	2,4	115	14,7
1356	7	2,4	19	6,6	109	19,1	205	35,8	23	4,0	92	16,1
1357	5	1,6	9	2,9	135	22,0	249	40,6	20	3,3	102	16,6
1358	10	3,7	14	5,1	161	29,4	186	34,0	10	1,8	64	11,7
1359	6	2,1	15	5,3	172	30,4	159	28,1	14	2,5	83	14,7
14	68	2,8	75	3,1	1 587	33,1	1 782	37,1	157	3,3	346	7,2
1450	11	3,7	10	3,4	190	32,0	235	39,6	11	1,9	39	6,6
1451	6	2,1	8	2,8	185	33,1	222	39,7	19	3,4	32	5,7
1452	14	3,3	5	1,2	258	30,5	321	37,9	34	4,0	70	8,3
1453	14	4,4	14	4,4	200	31,6	242	38,3	21	3,3	50	7,9
1454	5	2,1	7	3,0	152	32,2	168	35,6	15	3,2	46	9,7
1455	5	2,1	9	3,7	153	31,7	175	36,3	20	4,1	27	5,6
1456	6	2,3	10	3,8	206	38,9	181	34,2	15	2,8	34	6,4
1457	7	2,0	12	3,5	243	35,6	238	34,9	22	3,2	48	7,0
15	39	3,4	66	5,7	715	30,9	773	33,4	68	2,9	174	7,5
1550	2	0,8	12	4,9	178	36,6	150	30,9	15	3,1	31	6,4
1553	5	1,9	17	6,5	162	31,0	169	32,3	19	3,6	44	8,4
1554	13	5,8	11	4,9	121	26,9	157	34,9	13	2,9	55	12,2
1555	19	4,4	26	6,0	254	29,6	297	34,6	21	2,4	44	5,1
16	45	2,5	86	4,7	1 268	35,0	1 184	32,7	90	2,5	249	6,9
1650	3	1,0	15	4,9	234	37,9	210	34,0	9	1,5	48	7,8
1651	6	1,9	20	6,5	217	34,8	190	30,4	18	2,9	60	9,6
1652	7	2,6	20	7,5	172	32,1	156	29,2	16	3,0	38	7,1
1654	10	4,3	7	3,0	172	36,8	137	29,3	11	2,4	25	5,3
1656	9	3,4	10	3,7	191	35,8	183	34,3	18	3,4	33	6,2
1657	10	2,3	14	3,3	282	33,3	308	36,4	18	2,1	45	5,3
17 "	29	3,5	36	4,3	613	36,9	586	35,3	47	2,8	72	4,3
1750	6	2,3	14	5,3	135	26,3	242	47,1	17	3,3	12	2,3
1751	10	4,6	12	5,6	135	31,2	149	34,4	23	5,3	23	5,3
1752	13	3,6	10	2,8	343	48,0	195	27,3	7	1,0	37	5,2
19	14	2,1	19	2,9	637	47,8	349	26,2	27	2,0	65	4,9
1952	9	3,6	10	4,0	186	36,2	158	30,7	19	3,7	27	5,3
1953	5	1,2	9	2,2	451	55,0	191	23,3	8	1,0	38	4,6
20	52	2,4	96	4,4	1 750	39,8	1 334	30,3	132	3,0	317	7,2
2050	7	2,5	11	3,9	266	46,5	163	28,5	23	4,0	37	6,5
2051	10	2,9	12	3,4	350	50,1	181	25,9	22	3,2	42	6,0
2052	0	0,0	12	4,7	181	35,6	175	34,4	12	2,4	41	8,1
2055	8	2,6	13	4,2	212	34,0	220	35,3	9	1,4	43	6,9
2056	7	3,3	13	6,2	128	30,4	128	30,4	18	4,3	33	7,8
2057	9	2,7	20	5,9	237	35,0	189	27,9	33	4,9	65	9,6
2058	11	2,5	15	3,3	376	41,7	278	30,8	15	1,7	56	6,2

noch: Ergebnisse der Landtagswahl 2013 im Stimmkreis 504 Nürnberg-West

Stat. Bezirke und Stimm- bezirke	Erst- und Zweitstimmen									
	FDP		DIE LINKE		ödp		REP		NPD	
	Zahl	%	Zahl	%	Zahl	%	Zahl	%	Zahl	%
	44	45	46	47	48	49	50	51	52	53
13	172	2,7	459	7,1	73	1,1	52	0,8	106	1,7
1350	19	2,8	53	7,7	10	1,5	4	0,6	13	1,9
1351	11	1,5	38	5,3	18	2,5	8	1,1	17	2,4
1352	15	2,4	42	6,6	6	0,9	5	0,8	12	1,9
1353	25	4,2	48	8,0	3	0,5	14	2,3	11	1,8
1354	20	2,8	39	5,5	6	0,9	10	1,4	13	1,8
1355	17	2,2	50	6,4	4	0,5	2	0,3	2	0,3
1356	11	1,9	57	10,0	8	1,4	5	0,9	5	0,9
1357	16	2,6	41	6,7	6	1,0	2	0,3	10	1,6
1358	18	3,3	45	8,2	4	0,7	2	0,4	11	2,0
1359	20	3,5	46	8,1	8	1,4	0	0,0	12	2,1
14	90	1,9	298	6,2	61	1,3	37	0,8	95	2,0
1450	18	3,0	33	5,6	6	1,0	7	1,2	6	1,0
1451	8	1,4	43	7,7	7	1,3	4	0,7	5	0,9
1452	12	1,4	66	7,8	8	0,9	9	1,1	18	2,1
1453	8	1,3	28	4,4	7	1,1	2	0,3	8	1,3
1454	8	1,7	31	6,6	15	3,2	1	0,2	9	1,9
1455	7	1,5	36	7,5	4	0,8	3	0,6	14	2,9
1456	14	2,6	23	4,3	4	0,8	5	0,9	16	3,0
1457	15	2,2	38	5,6	10	1,5	6	0,9	19	2,8
15	54	2,3	170	7,3	26	1,1	19	0,8	68	2,9
1550	12	2,5	34	7,0	2	0,4	10	2,1	13	2,7
1553	23	4,4	29	5,5	5	1,0	0	0,0	21	4,0
1554	6	1,3	37	8,2	5	1,1	2	0,4	9	2,0
1555	13	1,5	70	8,2	14	1,6	7	0,8	25	2,9
16	69	1,9	304	8,4	49	1,4	52	1,4	67	1,8
1650	16	2,6	45	7,3	10	1,6	5	0,8	5	0,8
1651	14	2,2	41	6,6	10	1,6	7	1,1	9	1,4
1652	7	1,3	63	11,8	4	0,7	16	3,0	6	1,1
1654	10	2,1	53	11,3	8	1,7	9	1,9	4	0,9
1656	6	1,1	33	6,2	6	1,1	4	0,7	16	3,0
1657	16	1,9	69	8,1	11	1,3	11	1,3	27	3,2
17 "	20	1,2	119	7,2	15	0,9	14	0,8	34	2,0
1750	6	1,2	37	7,2	1	0,2	4	0,8	15	2,9
1751	6	1,4	30	6,9	6	1,4	4	0,9	9	2,1
1752	8	1,1	52	7,3	8	1,1	6	0,8	10	1,4
19	29	2,2	101	7,6	9	0,7	8	0,6	30	2,2
1952	13	2,5	39	7,6	5	1,0	6	1,2	16	3,1
1953	16	2,0	62	7,6	4	0,5	2	0,2	14	1,7
20	69	1,6	274	6,2	62	1,4	56	1,3	77	1,7
2050	14	2,4	20	3,5	7	1,2	0	0,0	5	0,9
2051	17	2,4	15	2,1	14	2,0	8	1,1	7	1,0
2052	5	1,0	27	5,3	12	2,4	9	1,8	23	4,5
2055	16	2,6	47	7,5	2	0,3	11	1,8	10	1,6
2056	8	1,9	35	8,3	14	3,3	4	1,0	13	3,1
2057	3	0,4	60	8,9	7	1,0	3	0,4	8	1,2
2058	6	0,7	70	7,8	6	0,7	21	2,3	11	1,2

noch: Ergebnisse der Landtagswahl 2013 im Stimmkreis 504 Nürnberg-West

Stat. Bezirke und Stimm- bezirke	Erst- und Zweitstimmen					
	BP		DIE FRANKEN		PIRATEN	
	Zahl	%	Zahl	%	Zahl	%
	54	55	56	57	58	59
13	51	0,8	181	2,8	319	5,0
1350	3	0,4	19	2,8	26	3,8
1351	17	2,4	27	3,8	27	3,8
1352	2	0,3	23	3,6	39	6,1
1353	1	0,2	7	1,2	34	5,7
1354	8	1,1	30	4,3	30	4,3
1355	3	0,4	29	3,7	39	5,0
1356	0	0,0	15	2,6	42	7,3
1357	3	0,5	8	1,3	21	3,4
1358	6	1,1	14	2,6	26	4,8
1359	8	1,4	9	1,6	35	6,2
14	32	0,7	154	3,2	158	3,3
1450	2	0,3	24	4,0	23	3,9
1451	4	0,7	12	2,1	18	3,2
1452	6	0,7	33	3,9	11	1,3
1453	4	0,6	31	4,9	31	4,9
1454	1	0,2	11	2,3	15	3,2
1455	9	1,9	14	2,9	20	4,1
1456	2	0,4	13	2,5	17	3,2
1457	4	0,6	16	2,3	23	3,4
15	29	1,3	85	3,7	136	5,9
1550	8	1,6	9	1,9	24	4,9
1553	3	0,6	12	2,3	36	6,9
1554	1	0,2	24	5,3	20	4,4
1555	17	2,0	40	4,7	56	6,5
16	29	0,8	94	2,6	171	4,7
1650	4	0,6	7	1,1	25	4,0
1651	6	1,0	16	2,6	36	5,8
1652	3	0,6	12	2,2	42	7,9
1654	4	0,9	20	4,3	15	3,2
1656	3	0,6	19	3,6	22	4,1
1657	9	1,1	20	2,4	31	3,7
17 "	13	0,8	49	2,9	80	4,8
1750	2	0,4	11	2,1	32	6,2
1751	5	1,2	15	3,5	28	6,5
1752	6	0,8	23	3,2	20	2,8
19	9	0,7	26	1,9	44	3,3
1952	5	1,0	17	3,3	23	4,5
1953	4	0,5	9	1,1	21	2,6
20	30	0,7	102	2,3	199	4,5
2050	1	0,2	14	2,4	22	3,8
2051	1	0,1	18	2,6	23	3,3
2052	0	0,0	1	0,2	23	4,5
2055	8	1,3	17	2,7	28	4,5
2056	4	1,0	9	2,1	27	6,4
2057	7	1,0	20	3,0	45	6,6
2058	9	1,0	23	2,5	31	3,4

noch: Ergebnisse der Landtagswahl 2013 im Stimmkreis 504 Nürnberg-West

Statistische Bezirke und Stimmbezirke	Stimmberechtigte				Wählerinnen und Wähler		Wahl- be- teil- gung 2)	ungültige		gültige	
	lt. Wähler- liste ohne WS	mit WS	insge- samt	dar. mit WS	insge- samt	dar. mit WS		Erst-	Zweit-	Erst-	Zweit-
	Zahl	Zahl	Zahl	%	Zahl	Zahl	Stimmen		Stimmen		
	1	2	3	4	5	6	Zahl	Zahl	Zahl	Zahl	
21 Sündersbühl	2 754	372	3 126	11,9	971	6	41,7	34	38	937	933
2150 Bernadottestr., Söderblomstr.	764	119	883	13,5	325	2	48,8	12	15	313	310
2151 Herzog-Bernhard-Str., Nansenstr.	764	126	890	14,2	310	2	47,5	8	11	302	299
2154 Witschelstr., Rothenburger Str.	1 226	127	1 353	9,4	336	2	33,2	14	12	322	324
50 Hohe Marter	3 696	587	4 283	13,7	1 432	5	45,8	20	24	1 412	1 407
5052 Kaiserslauterer Str., Reutlinger Str.	718	192	910	21,1	335	1	55,9	1	3	334	332
5053 Jaeckelstr., Daimlerstr.	613	101	714	14,1	284	0	52,6	3	4	281	280
5054 Rottweiler Str., Ambergerstr.	809	99	908	10,9	319	3	44,7	6	7	313	312
5055 Olivenweg, Hohe Marter	1 556	195	1 751	11,1	494	1	38,3	10	10	484	483
51 Röthenbach West	5 426	1 144	6 570	17,4	2 494	13	53,6	52	57	2 442	2 436
5150 Wörnitzstr., Wolframs-Eschenbacher-Str.	771	172	943	18,2	347	2	53,2	3	4	344	342
5151 Felsenstr., Staedtlerweg	715	177	892	19,8	381	2	60,5	8	10	373	371
5152 Hesselberggring, Rangaust.	791	153	944	16,2	404	4	57,1	12	12	392	392
5153 Weiltinger Str., Herriedener Str.	796	186	982	18,9	389	3	56,5	5	6	384	383
5154 Ornbauer Str., Dombühler Str.,	833	215	1 048	20,5	431	0	59,8	12	8	419	423
5155 Creglinger Str., Insinger Str.,	788	141	929	15,2	249	1	40,5	5	5	244	244
5156 Jochsberger Str., Wiedersbacher Str.,	732	100	832	12,0	293	1	46,0	7	12	286	281
52 Röthenbach Ost	7 136	1 632	8 768	18,6	3 508	16	56,7	50	53	3 456	3 454
5250 Heilsbronner Str., Triesdorfer Str.	662	214	876	24,4	269	0	52,9	4	4	265	264
5251 Petersauracher Str., Neuendettelsauer Str.	733	202	935	21,6	367	1	58,8	3	3	364	364
5252 Stuttgarter Str., Albrecht-Thaer-Str.,	691	223	914	24,4	377	0	63,4	7	6	370	371
5253 Gundelsheimer Str., Lehmäckerweg	691	177	868	20,4	314	4	54,3	6	7	308	307
5254 Haderastr., Von-Tresckow-Weg	725	112	837	13,4	305	0	48,6	5	5	300	299
5255 Am Röthenbacher Landgraben, Pommernstr.	661	106	767	13,8	333	2	55,7	2	6	331	327
5256 Kösliner Str., Berchinger Str.,	814	187	1 001	18,7	469	7	63,1	6	7	461	462
5257 Fürreuthweg, Schopflocher Str.,	754	178	932	19,1	403	2	60,4	10	9	393	394
5258 Am Röthenbacher Landgraben, Kavalastr.	849	147	996	14,8	437	0	57,3	4	3	433	434
5259 Weißenburger Str., Ellingstr.	556	86	642	13,4	234	0	48,6	3	3	231	232
53 Eibach	5 071	1 493	6 564	22,7	3 021	15	66,5	32	49	2 985	2 970
5350 Nördlinger Str., Rother Str.,	697	252	949	26,6	437	1	70,1	2	4	435	433
5351 Leitenweg, Hinter den Hecken	722	190	912	20,8	385	0	61,2	7	9	378	376
5352 Wemdingen Str., Morgensternstr.	717	250	967	25,9	427	5	67,1	4	11	423	415
5353 Fritz-Weidner-Str., Südstr.,	765	213	978	21,8	512	6	71,5	8	8	504	504
5354 Hopfengartenweg, Staudenweg	722	164	886	18,5	431	3	65,1	1	4	426	426
5355 Castellstr., Brandenburger Str.,	719	275	994	27,7	471	0	72,5	5	5	466	466
5356 Rednitzstr., Schußleitenweg	729	149	878	17,0	358	0	56,2	5	8	353	350
54 Reichelsdorf	4 616	985	5 601	17,6	2 128	7	53,9	67	45	2 058	2 083
5450 Koppenhofer Str., Einsteinring	691	205	896	22,9	289	1	52,9	7	6	282	283
5451 Walter-Flex-Str.	930	177	1 107	16,0	382	2	48,9	34	13	348	369
5452 Döppelstr., Reichelsdorfer Schulgasse	811	115	926	12,4	297	0	43,4	8	8	289	289
5453 Solnhofener Str., Beilngrieser Str.	756	133	889	15,0	402	1	58,7	4	6	398	396
5454 Dollnsteiner Str., Eichstätter Platz	716	150	866	17,3	346	2	55,5	5	4	341	342
5455 Beim Wahlbaum, Schößleinsgasse (R)	712	205	917	22,4	412	1	65,1	9	8	400	404
55 Krottenbach, Mühlhof	1 381	426	1 807	23,6	833	2	67,4	11	13	822	819
5550 Holzheim, Mühlhofer Hauptstr.	677	188	865	21,7	381	1	63,7	3	4	378	377
5551 Lohhofer Str., Krottenbacher Str.(R)	704	238	942	25,3	452	1	70,8	8	9	444	442

noch: Ergebnisse der Landtagswahl 2013 im Stimmkreis 504 Nürnberg-West

Stat. Bezirke und Stimm- bezirke	Erststimmen																			
	CSU		SPD		FREIE WÄHLER		GRÜNE		FDP		DIE LINKE		ödp		REP		NPD		BP	
	Zahl	%	Zahl	%	Zahl	%	Zahl	%	Zahl	%	Zahl	%	Zahl	%	Zahl	%	Zahl	%	Zahl	%
	12	13	14	15	16	17	18	19	20	21	22	23	24	25	26	27	28	29	30	31
21	381	40,7	284	30,3	30	3,2	42	4,5	13	1,4	66	7,0	4	0,4	17	1,8	25	2,7	13	1,4
2150	110	35,1	106	33,9	9	2,9	16	5,1	3	1,0	18	5,8	2	0,6	12	3,8	14	4,5	5	1,6
2151	145	48,0	89	29,5	10	3,3	14	4,6	4	1,3	15	5,0	1	0,3	2	0,7	7	2,3	1	0,3
2154	126	39,1	89	27,6	11	3,4	12	3,7	6	1,9	33	10,2	1	0,3	3	0,9	4	1,2	7	2,2
50	689	48,8	408	28,9	41	2,9	44	3,1	36	2,5	56	4,0	4	0,3	13	0,9	47	3,3	11	0,8
5052	181	54,2	82	24,6	6	1,8	15	4,5	18	5,4	3	0,9		0,0	2	0,6	10	3,0	1	0,3
5053	127	45,2	84	29,9	10	3,6	6	2,1	9	3,2	17	6,0	1	0,4	1	0,4	11	3,9	5	1,8
5054	155	49,5	101	32,3	5	1,6	6	1,9	5	1,6	16	5,1	1	0,3	2	0,6	10	3,2	2	0,6
5055	226	46,7	141	29,1	20	4,1	17	3,5	4	0,8	20	4,1	2	0,4	8	1,7	16	3,3	3	0,6
51	1 360	55,7	622	25,5	67	2,7	79	3,2	38	1,6	81	3,3	21	0,9	22	0,9	40	1,6	15	0,6
5150	181	52,6	84	24,4	9	2,6	18	5,2	8	2,3	18	5,2	5	1,5	1	0,3	2	0,6	2	0,6
5151	180	48,3	123	33,0	12	3,2	11	2,9	5	1,3	10	2,7	4	1,1	5	1,3	3	0,8	0	0,0
5152	207	52,8	110	28,1	11	2,8	11	2,8	7	1,8	7	1,8	3	0,8	5	1,3	10	2,6	3	0,8
5153	212	55,2	97	25,3	8	2,1	11	2,9	7	1,8	19	4,9	1	0,3	4	1,0	12	3,1	2	0,5
5154	259	61,8	96	22,9	10	2,4	17	4,1	7	1,7	11	2,6	3	0,7	2	0,5	1	0,2	4	1,0
5155	136	55,7	54	22,1	9	3,7	7	2,9	1	0,4	7	2,9	3	1,2	3	1,2	4	1,6	4	1,6
5156	185	64,7	58	20,3	8	2,8	4	1,4	3	1,0	9	3,1	2	0,7	2	0,7	8	2,8	0	0,0
52	1 758	50,9	896	25,9	131	3,8	199	5,8	71	2,1	98	2,8	36	1,0	23	0,7	56	1,6	16	0,5
5250	145	54,7	59	22,3	11	4,2	13	4,9	3	1,1	2	0,8	4	1,5	1	0,4	6	2,3	2	0,8
5251	205	56,3	97	26,6	7	1,9	14	3,8	12	3,3	6	1,6	2	0,5	2	0,5	6	1,6	2	0,5
5252	173	46,8	106	28,6	16	4,3	18	4,9	8	2,2	11	3,0	2	0,5	5	1,4	7	1,9	2	0,5
5253	165	53,6	79	25,6	9	2,9	18	5,8	7	2,3	8	2,6	3	1,0	2	0,6	5	1,6	2	0,6
5254	163	54,3	71	23,7	11	3,7	14	4,7	7	2,3	9	3,0	3	1,0	2	0,7	5	1,7	1	0,3
5255	170	51,4	88	26,6	19	5,7	16	4,8	6	1,8	4	1,2	4	1,2	1	0,3	2	0,6	5	1,5
5256	205	44,5	146	31,7	6	1,3	34	7,4	7	1,5	20	4,3	5	1,1	2	0,4	8	1,7	0	0,0
5257	191	48,6	100	25,4	25	6,4	30	7,6	1	0,3	14	3,6	5	1,3	2	0,5	6	1,5	1	0,3
5258	216	49,9	95	21,9	19	4,4	31	7,2	15	3,5	17	3,9	5	1,2	4	0,9	7	1,6	0	0,0
5259	125	54,1	55	23,8	8	3,5	11	4,8	5	2,2	7	3,0	3	1,3	2	0,9	4	1,7	1	0,4
53	1 505	50,4	761	25,5	97	3,2	221	7,4	65	2,2	69	2,3	39	1,3	34	1,1	47	1,6	16	0,5
5350	200	46,0	120	27,6	13	3,0	34	7,8	11	2,5	14	3,2	8	1,8	5	1,1	6	1,4	2	0,5
5351	199	52,6	93	24,6	11	2,9	25	6,6	10	2,6	10	2,6	5	1,3	3	0,8	6	1,6	1	0,3
5352	224	53,0	100	23,6	19	4,5	27	6,4	9	2,1	5	1,2	4	0,9	3	0,7	10	2,4	3	0,7
5353	243	48,2	142	28,2	21	4,2	31	6,2	9	1,8	12	2,4	9	1,8	8	1,6	4	0,8	5	1,0
5354	214	50,2	100	23,5	12	2,8	37	8,7	10	2,3	7	1,6	8	1,9	8	1,9	8	1,9	1	0,2
5355	234	50,2	122	26,2	15	3,2	41	8,8	10	2,1	8	1,7	5	1,1	1	0,2	8	1,7	3	0,6
5356	191	54,1	84	23,8	6	1,7	26	7,4	6	1,7	13	3,7		0,0	6	1,7	5	1,4	1	0,3
54	1 016	49,4	554	26,9	68	3,3	101	4,9	49	2,4	59	2,9	22	1,1	28	1,4	44	2,1	12	0,6
5450	136	48,2	73	25,9	13	4,6	5	1,8	12	4,3	18	6,4	4	1,4	4	1,4	5	1,8	2	0,7
5451	171	49,1	91	26,1	10	2,9	18	5,2	6	1,7	12	3,4	3	0,9	9	2,6	4	1,1	1	0,3
5452	163	56,4	71	24,6	6	2,1	10	3,5	5	1,7	11	3,8	2	0,7	3	1,0	9	3,1	1	0,3
5453	203	51,0	104	26,1	14	3,5	17	4,3	10	2,5	7	1,8	1	0,3	5	1,3	12	3,0	0	0,0
5454	149	43,7	106	31,1	16	4,7	21	6,2	2	0,6	9	2,6	4	1,2	3	0,9	5	1,5	5	1,5
5455	194	48,5	109	27,3	9	2,3	30	7,5	14	3,5	2	0,5	8	2,0	4	1,0	9	2,3	3	0,8
55	383	46,6	267	32,5	22	2,7	50	6,1	19	2,3	14	1,7	12	1,5	7	0,9	7	0,9	4	0,5
5550	173	45,8	124	32,8	7	1,9	29	7,7	8	2,1	9	2,4	4	1,1	3	0,8	5	1,3	0	0,0
5551	210	47,3	143	32,2	15	3,4	21	4,7	11	2,5	5	1,1	8	1,8	4	0,9	2	0,5	4	0,9

noch: Ergebnisse der Landtagswahl 2013 im Stimmkreis 504 Nürnberg-West

Stat. Bezirke und Stimm- bezirke	Erststimmen				Erst- und Zweitstimmen							
	DIE FRANKEN		PIRATEN		CSU		SPD		FREIE WÄHLER		GRÜNE	
	Zahl	%	Zahl	%	Zahl	%	Zahl	%	Zahl	%	Zahl	%
	32	33	34	35	36	37	38	39	40	41	42	43
21	26	2,8	36	3,8	727	38,9	570	30,5	62	3,3	93	5,0
2150	8	2,6	10	3,2	209	33,5	210	33,7	17	2,7	34	5,5
2151	8	2,6	6	2,0	279	46,4	181	30,1	23	3,8	28	4,7
2154	10	3,1	20	6,2	239	37,0	179	27,7	22	3,4	31	4,8
50	24	1,7	39	2,8	1 317	46,7	813	28,8	89	3,2	106	3,8
5052	6	1,8	10	3,0	347	52,1	159	23,9	18	2,7	36	5,4
5053	3	1,1	7	2,5	244	43,5	171	30,5	19	3,4	14	2,5
5054	5	1,6	5	1,6	296	47,4	200	32,0	13	2,1	18	2,9
5055	10	2,1	17	3,5	430	44,5	283	29,3	39	4,0	38	3,9
51	33	1,4	64	2,6	2 631	53,9	1 236	25,3	141	2,9	187	3,8
5150	6	1,7	10	2,9	347	50,6	168	24,5	17	2,5	46	6,7
5151	4	1,1	16	4,3	344	46,2	240	32,3	25	3,4	26	3,5
5152	7	1,8	11	2,8	407	51,9	215	27,4	28	3,6	26	3,3
5153	7	1,8	4	1,0	406	52,9	190	24,8	20	2,6	30	3,9
5154	4	1,0	5	1,2	515	61,2	186	22,1	21	2,5	36	4,3
5155	4	1,6	12	4,9	257	52,7	119	24,4	17	3,5	15	3,1
5156	1	0,3	6	2,1	355	62,6	118	20,8	13	2,3	8	1,4
52	98	2,8	74	2,1	3 412	49,4	1 770	25,6	265	3,8	428	6,2
5250	9	3,4	10	3,8	282	53,3	114	21,6	19	3,6	30	5,7
5251	7	1,9	4	1,1	413	56,7	185	25,4	15	2,1	30	4,1
5252	15	4,1	7	1,9	334	45,1	215	29,0	33	4,5	39	5,3
5253	5	1,6	5	1,6	307	49,9	165	26,8	19	3,1	37	6,0
5254	5	1,7	9	3,0	317	52,9	137	22,9	24	4,0	32	5,3
5255	9	2,7	7	2,1	330	50,2	173	26,3	36	5,5	31	4,7
5256	21	4,6	7	1,5	396	42,9	290	31,4	12	1,3	75	8,1
5257	8	2,0	10	2,5	371	47,1	193	24,5	48	6,1	68	8,6
5258	16	3,7	8	1,8	419	48,3	192	22,1	41	4,7	61	7,0
5259	3	1,3	7	3,0	243	52,5	106	22,9	18	3,9	25	5,4
53	75	2,5	56	1,9	2 897	48,6	1 513	25,4	202	3,4	492	8,3
5350	14	3,2	8	1,8	389	44,8	236	27,2	26	3,0	76	8,8
5351	9	2,4	6	1,6	387	51,3	187	24,8	24	3,2	52	6,9
5352	9	2,1	10	2,4	423	50,5	206	24,6	31	3,7	59	7,0
5353	9	1,8	11	2,2	464	46,0	279	27,7	48	4,8	72	7,1
5354	12	2,8	9	2,1	407	47,8	188	22,1	28	3,3	90	10,6
5355	13	2,8	6	1,3	453	48,6	254	27,3	28	3,0	89	9,5
5356	9	2,5	6	1,7	374	53,2	163	23,2	17	2,4	54	7,7
54	49	2,4	56	2,7	1 976	47,7	1 107	26,7	142	3,4	240	5,8
5450	5	1,8	5	1,8	270	47,8	149	26,4	22	3,9	12	2,1
5451	13	3,7	10	2,9	341	47,6	188	26,2	21	2,9	47	6,6
5452	2	0,7	6	2,1	313	54,2	143	24,7	13	2,2	24	4,2
5453	12	3,0	13	3,3	389	49,0	207	26,1	28	3,5	44	5,5
5454	7	2,1	14	4,1	290	42,5	198	29,0	34	5,0	49	7,2
5455	10	2,5	8	2,0	373	46,4	222	27,6	24	3,0	64	8,0
55	18	2,2	19	2,3	740	45,1	539	32,8	51	3,1	112	6,8
5550	5	1,3	11	2,9	338	44,8	248	32,8	17	2,3	63	8,3
5551	13	2,9	8	1,8	402	45,4	291	32,8	34	3,8	49	5,5

noch: Ergebnisse der Landtagswahl 2013 im Stimmkreis 504 Nürnberg-West

Stat. Bezirke und Stimm- bezirke	Erst- und Zweitstimmen									
	FDP		DIE LINKE		ödp		REP		NPD	
	Zahl	%	Zahl	%	Zahl	%	Zahl	%	Zahl	%
	44	45	46	47	48	49	50	51	52	53
21	26	1,4	143	7,6	10	0,5	40	2,1	49	2,6
2150	4	0,6	43	6,9	4	0,6	27	4,3	29	4,7
2151	11	1,8	29	4,8	2	0,3	7	1,2	12	2,0
2154	11	1,7	71	11,0	4	0,6	6	0,9	8	1,2
50	71	2,5	120	4,3	12	0,4	26	0,9	97	3,4
5052	35	5,3	9	1,4	3	0,5	4	0,6	19	2,9
5053	16	2,9	35	6,2	4	0,7	2	0,4	20	3,6
5054	13	2,1	32	5,1	1	0,2	5	0,8	18	2,9
5055	7	0,7	44	4,6	4	0,4	15	1,6	40	4,1
51	92	1,9	183	3,8	38	0,8	44	0,9	83	1,7
5150	17	2,5	36	5,2	11	1,6	1	0,1	4	0,6
5151	12	1,6	28	3,8	8	1,1	10	1,3	6	0,8
5152	17	2,2	17	2,2	4	0,5	8	1,0	21	2,7
5153	13	1,7	43	5,6	2	0,3	11	1,4	20	2,6
5154	22	2,6	23	2,7	4	0,5	3	0,4	3	0,4
5155	3	0,6	14	2,9	5	1,0	4	0,8	13	2,7
5156	8	1,4	22	3,9	4	0,7	7	1,2	16	2,8
52	171	2,5	216	3,1	81	1,2	48	0,7	120	1,7
5250	9	1,7	8	1,5	9	1,7	3	0,6	12	2,3
5251	27	3,7	13	1,8	3	0,4	3	0,4	13	1,8
5252	19	2,6	25	3,4	3	0,4	10	1,3	15	2,0
5253	20	3,3	17	2,8	5	0,8	4	0,7	10	1,6
5254	14	2,3	17	2,8	8	1,3	4	0,7	11	1,8
5255	19	2,9	9	1,4	9	1,4	3	0,5	5	0,8
5256	17	1,8	44	4,8	10	1,1	6	0,7	15	1,6
5257	6	0,8	31	3,9	13	1,7	3	0,4	17	2,2
5258	29	3,3	38	4,4	14	1,6	8	0,9	14	1,6
5259	11	2,4	14	3,0	7	1,5	4	0,9	8	1,7
53	156	2,6	146	2,5	87	1,5	61	1,0	94	1,6
5350	23	2,6	34	3,9	16	1,8	9	1,0	9	1,0
5351	24	3,2	20	2,7	10	1,3	5	0,7	12	1,6
5352	21	2,5	12	1,4	12	1,4	3	0,4	23	2,7
5353	26	2,6	24	2,4	19	1,9	16	1,6	8	0,8
5354	25	2,9	16	1,9	18	2,1	15	1,8	15	1,8
5355	22	2,4	16	1,7	10	1,1	3	0,3	14	1,5
5356	15	2,1	24	3,4	2	0,3	10	1,4	13	1,8
54	95	2,3	126	3,0	51	1,2	59	1,4	87	2,1
5450	22	3,9	33	5,8	7	1,2	8	1,4	12	2,1
5451	10	1,4	28	3,9	7	1,0	19	2,6	8	1,1
5452	12	2,1	22	3,8	3	0,5	6	1,0	17	2,9
5453	19	2,4	17	2,1	3	0,4	10	1,3	21	2,6
5454	6	0,9	22	3,2	10	1,5	8	1,2	11	1,6
5455	26	3,2	4	0,5	21	2,6	8	1,0	18	2,2
55	35	2,1	26	1,6	26	1,6	13	0,8	12	0,7
5550	15	2,0	16	2,1	9	1,2	6	0,8	7	0,9
5551	20	2,3	10	1,1	17	1,9	7	0,8	5	0,6

noch: Ergebnisse der Landtagswahl 2013 im Stimmkreis 504 Nürnberg-West

Stat. Bezirke und Stimm- bezirke	Erst- und Zweitstimmen					
	BP		DIE FRANKEN		PIRATEN	
	Zahl	%	Zahl	%	Zahl	%
	54	55	56	57	58	59
21	28	1,5	54	2,9	68	3,6
2150	10	1,6	17	2,7	19	3,0
2151	2	0,3	14	2,3	13	2,2
2154	16	2,5	23	3,6	36	5,6
50	18	0,6	63	2,2	87	3,1
5052	2	0,3	12	1,8	22	3,3
5053	9	1,6	13	2,3	14	2,5
5054	2	0,3	13	2,1	14	2,2
5055	5	0,5	25	2,6	37	3,8
51	32	0,7	81	1,7	130	2,7
5150	5	0,7	14	2,0	20	2,9
5151	2	0,3	10	1,3	33	4,4
5152	8	1,0	13	1,7	20	2,6
5153	3	0,4	19	2,5	10	1,3
5154	8	1,0	10	1,2	11	1,3
5155	6	1,2	11	2,3	24	4,9
5156	0	0,0	4	0,7	12	2,1
52	37	0,5	199	2,9	163	2,4
5250	4	0,8	19	3,6	20	3,8
5251	5	0,7	11	1,5	10	1,4
5252	4	0,5	28	3,8	16	2,2
5253	6	1,0	12	2,0	13	2,1
5254	3	0,5	11	1,8	21	3,5
5255	7	1,1	19	2,9	17	2,6
5256	2	0,2	42	4,6	14	1,5
5257	2	0,3	16	2,0	19	2,4
5258	1	0,1	33	3,8	17	2,0
5259	3	0,6	8	1,7	16	3,5
53	29	0,5	155	2,6	123	2,1
5350	5	0,6	29	3,3	16	1,8
5351	2	0,3	20	2,7	11	1,5
5352	5	0,6	20	2,4	23	2,7
5353	8	0,8	21	2,1	23	2,3
5354	3	0,4	25	2,9	22	2,6
5355	4	0,4	25	2,7	14	1,5
5356	2	0,3	15	2,1	14	2,0
54	28	0,7	100	2,4	130	3,1
5450	5	0,9	14	2,5	11	1,9
5451	4	0,6	23	3,2	21	2,9
5452	1	0,2	6	1,0	18	3,1
5453	5	0,6	24	3,0	27	3,4
5454	9	1,3	13	1,9	33	4,8
5455	4	0,5	20	2,5	20	2,5
55	5	0,3	41	2,5	41	2,5
5550	0	0,0	13	1,7	23	3,0
5551	5	0,6	28	3,2	18	2,0

Tab. 2.2.4: Ergebnisse der Landtagswahl 2013 im Stimmkreis 504 Nürnberg-West

Statistische Bezirke und Stimmbezirke	Stimmberechtigte				Wählerinnen und Wähler		Wahl- be- tei- lung 2)	ungültige		gültige	
	lt. Wähler- liste ohne WS	mit WS	insge- samt	dar. mit WS	insge- samt	dar. mit WS		Erst-	Zweit-	Erst-	Zweit-
								Stimmen		Stimmen	
	Zahl	Zahl	Zahl	%	Zahl	Zahl	%	Zahl	Zahl	Zahl	Zahl
1	2	3	4	5	6	7	8	9	10	11	
60 Großreuth b. Schweinau	3 289	808	4 097	19,7	1 680	7	58,8	24	36	1 554	1 544
6050 Wallensteinstr., Edisonstr.,	724	156	880	17,7	484	2	70,9	4	8	379	376
6051 Züricher Str., Elsa-Brändström-Str.,	606	162	768	21,1	278	0	55,4	6	9	272	269
6052 Kattowitz Str., Dunantstr., (R)	637	137	774	17,7	318	3	56,8	5	6	313	312
6053 Tillypark, Edisonstr.	733	204	937	21,8	324	1	54,3	4	5	320	319
6054 Züricher Str., Rothenburger Str.	589	149	738	20,2	276	1	55,6	5	8	270	268
61 Gebersdorf	2 576	731	3 307	22,1	1 455	3	64,0	20	22	1 435	1 433
6150 Gebersdorfer Str., Gutenstetter Str.,	634	185	819	22,6	331	0	61,0	8	6	324	326
6151 Windsheimer Str., Bibertstr.,	666	187	853	21,9	399	2	66,5	6	6	392	394
6152 Asbacher Str., Hainbergstr.,	586	163	749	21,8	333	0	64,2	1	4	331	330
6153 Windsheimer Str., Windsbacher Str.	690	196	886	22,1	392	1	64,2	5	6	388	383
62 Gaismannshof	2 938	918	3 856	23,8	1 672	6	64,8	23	23	1 649	1 649
6250 Neustädter Str., Roßtaler Str.,	657	257	914	28,1	402	2	69,3	10	7	392	395
6251 Paracelsusstr., Leubelfingstr.,	638	175	813	21,5	385	1	66,8	2	3	384	381
6252 Bruckberger Str., Gaismannshofstr.,	585	174	759	22,9	301	1	60,4	4	5	297	296
6253 Stübacher Str., Seebacher Str.,	681	208	889	23,4	356	2	61,1	6	6	350	350
6254 Steinmetzstr., Von-der-Tann Str.	377	104	481	21,6	228	0	67,1	1	2	226	227
63 Höfen	1 703	394	2 097	18,8	790	2	54,7	13	21	777	769
6350 Karl-Martell-Str., Dagobertstr.,	499	98	597	16,4	204	1	48,9	3	7	201	197
6351 Proeslerstr., Virnsberger Str.,	733	218	951	22,9	343	1	56,8	7	8	336	335
6352 Höfen	471	78	549	14,2	243		57,2	3	6	240	237
64 Eberhardshof	4 027	779	4 807	16,2	1 572	22	47,0	25	26	1 547	1 546
6450 Leiblstr., Adam-Klein-Str.,	653	136	789	17,2	305	5	53,7	7	6	298	299
6451 Volzstr., Lenaustr.,	530	105	635	16,5	175	3	42,1	6	6	169	169
6452 Eberhardshof, Georg-Hennch-Str.,	748	138	887	15,6	274	3	44,7	2	5	272	269
6455 Fahrradstr., Pestalozzistr.,	754	151	905	16,7	301	3	48,1	8	7	293	294
6456 Muggenhofer Str., Hillerstr.	1 342	249	1 591	15,7	517	8	46,2	2	2	515	515
65 Muggenhof	836	112	948	11,8	261	0	38,3	6	13	255	247
6550 Ferdinandstr., Adolf-Braun-Str.,	836	112	948	11,8	261	0	38,3	6	13	255	247
504 - Briefwahl	-	-	-	-	15 483	15 483	-	343	164	15 140	15 319
504 - Urnenwahl	79 085	17 245	96 331	17,9	34 403	171	51,8	671	718	33 607	33 573
504 - insgesamt	79 085	17 245	96 331	17,9	49 886	15 654	51,8	1 014	882	48 747	48 892
NBG - insgesamt	271 812	75 548	347 362	21,7	202 377	68 683	58,3	3 800	3 058	198 405	199 183
Schwabach - insgesamt	22 618	7 224	29 842	24,2	18 903	6 711	62,9	242	291	18 658	18 605
Feucht - insgesamt	7 167	2 790	9 957	28,0	6 957	2 629	68,9	101	106	6 856	6 851
Rückersdorf - insgesamt	2 272	1 234	3 506	35,2	2 691	1 192	74,8	42	32	2 649	2 659
Schwaig - insgesamt	4 664	1 994	6 658	29,9	4 657	1 869	69,1	65	63	4 592	4 594

noch: Ergebnisse der Landtagswahl 2013 im Stimmkreis 504 Nürnberg-West

Stat. Bezirke und Stimmbezirke	Erststimmen																			
	CSU		SPD		FREIE WÄHLER		GRÜNE		FDP		DIE LINKE		ödp		REP		NPD		BP	
	Zahl	%	Zahl	%	Zahl	%	Zahl	%	Zahl	%	Zahl	%	Zahl	%	Zahl	%	Zahl	%	Zahl	%
	12	13	14	15	16	17	18	19	20	21	22	23	24	25	26	27	28	29	30	31
60	777	50,0	416	26,8	32	2,1	101	6,5	39	2,5	45	2,9	10	0,6	10	0,6	26	1,7	9	0,6
6050	191	50,4	102	26,9	13	3,4	27	7,1	4	1,1	8	2,1	4	1,1	3	0,8	7	1,8	0	0,0
6051	144	52,9	66	24,3	5	1,8	15	5,5	10	3,7	7	2,6	2	0,7	1	0,4	3	1,1	1	0,4
6052	153	48,9	96	30,7	5	1,6	16	5,1	3	1,0	11	3,5	1	0,3	2	0,6	8	2,6	2	0,6
6053	148	46,3	83	25,9	5	1,6	29	9,1	14	4,4	11	3,4	1	0,3	3	0,9	4	1,3	4	1,3
6054	141	52,2	69	25,6	4	1,5	14	5,2	8	3,0	8	3,0	2	0,7	1	0,4	4	1,5	2	0,7
61	711	49,5	441	30,7	38	2,6	91	6,3	22	1,5	44	3,1	10	0,7	15	1,0	13	0,9	3	0,2
6150	150	46,3	110	34,0	12	3,7	15	4,6	5	1,5	11	3,4	3	0,9	5	1,5	2	0,6	1	0,3
6151	187	47,7	131	33,4	8	2,0	30	7,7	8	2,0	10	2,6	1	0,3	4	1,0	4	1,0	1	0,3
6152	180	54,4	83	25,1	8	2,4	21	6,3	3	0,9	11	3,3	3	0,9	2	0,6	3	0,9	1	0,3
6153	194	50,0	117	30,2	10	2,6	25	6,4	6	1,5	12	3,1	3	0,8	4	1,0	4	1,0	0	0,0
62	747	45,3	483	29,3	53	3,2	152	9,2	33	2,0	63	3,8	15	0,9	17	1,0	14	0,8	4	0,2
6250	171	43,6	121	30,9	12	3,1	32	8,2	8	2,0	15	3,8	5	1,3	7	1,8	1	0,3	2	0,5
6251	181	47,1	103	26,8	11	2,9	41	10,7	8	2,1	17	4,4	4	1,0	2	0,5	3	0,8	0	0,0
6252	140	47,1	92	31,0	11	3,7	24	8,1	4	1,3	7	2,4		0,0	4	1,3	3	1,0	2	0,7
6253	148	42,3	106	30,3	13	3,7	30	8,6	9	2,6	14	4,0	4	1,1	3	0,9	5	1,4	0	0,0
6254	107	47,3	61	27,0	6	2,7	25	11,1	4	1,8	10	4,4	2	0,9	1	0,4	2	0,9	0	0,0
63	386	49,7	205	26,4	24	3,1	43	5,5	22	2,8	30	3,9	4	0,5	10	1,3	8	1,0	4	0,5
6350	109	54,2	42	20,9	9	4,5	11	5,5	2	1,0	9	4,5		0,0	5	2,5	2	1,0	1	0,5
6351	168	50,0	93	27,7	7	2,1	14	4,2	11	3,3	12	3,6	2	0,6	4	1,2	6	1,8	1	0,3
6352	109	45,4	70	29,2	8	3,3	18	7,5	9	3,8	9	3,8	2	0,8	1	0,4	0	0,0	2	0,8
64	526	34,0	511	33,0	43	2,8	127	8,2	25	1,6	116	7,5	22	1,4	11	0,7	27	1,7	10	0,6
6450	110	36,9	92	30,9	9	3,0	25	8,4	5	1,7	17	5,7	2	0,7	3	1,0	6	2,0	1	0,3
6451	59	34,9	53	31,4	5	3,0	12	7,1	0	0,0	16	9,5	2	1,2	1	0,6	4	2,4	1	0,6
6452	105	38,6	86	31,6	8	2,9	12	4,4	8	2,9	22	8,1	3	1,1	3	1,1	6	2,2	2	0,7
6455	95	32,4	93	31,7	7	2,4	24	8,2	5	1,7	26	8,9	2	0,7	1	0,3	4	1,4	2	0,7
6456	157	30,5	187	36,3	14	2,7	54	10,5	7	1,4	35	6,8	13	2,5	3	0,6	7	1,4	4	0,8
65	112	43,9	69	27,1	7	2,7	12	4,7	6	2,4	19	7,5	1	0,4	4	1,6	7	2,7	2	0,8
6550	112	43,9	69	27,1	7	2,7	12	4,7	6	2,4	19	7,5	1	0,4	4	1,6	7	2,7	2	0,8
504 Brief	6 357	42,0	4 569	30,2	553	3,7	1 284	8,5	305	2,0	533	3,5	169	1,1	127	0,8	233	1,5	101	0,7
504 Urne	14 711	43,8	10 104	30,1	993	3,0	2 210	6,6	655	1,9	1 540	4,6	337	1,0	321	1,0	592	1,8	211	0,6
504 gesamt	21 068	43,2	14 673	30,1	1 546	3,2	3 494	7,2	960	2,0	2 073	4,3	506	1,0	448	0,9	825	1,7	312	0,6
NBG	76 654	38,6	61 204	30,8	7 935	4,0	20 117	10,1	6 327	3,2	8 174	4,1	2 304	1,2	1 697	0,9	2 574	1,3	1 577	0,8
SC	7 969	42,7	5 632	30,2	1 097	5,9	1 756	9,4	397	2,1	386	2,1	203	1,1	148	0,8	173	0,9	82	0,4
FEU	2 762	40,3	2 034	29,7	347	5,1	513	7,5	199	2,9	169	2,5	64	0,9	56	0,8	80	1,2	42	0,6
RUE	1 185	44,7	628	23,7	166	6,3	306	11,6	150	5,7	46	1,7	27	1,0	15	0,6	5	0,2	15	0,6
SCH	2 005	43,7	1 141	24,8	361	7,9	466	10,1	209	4,6	98	2,1	40	0,9	37	0,8	16	0,3	31	0,7

noch: Ergebnisse der Landtagswahl 2013 im Stimmkreis 504 Nürnberg-West

Stat. Bezirke und Stimm- bezirke	Erststimmen				Erst- und Zweitstimmen							
	DIE FRANKEN		PIRATEN		CSU		SPD		FREIE WÄHLER		GRÜNE	
	Zahl	%	Zahl	%	Zahl	%	Zahl	%	Zahl	%	Zahl	%
	32	33	34	35	36	37	38	39	40	41	42	43
60	40	2,6	49	3,2	1 485	47,9	814	26,3	76	2,5	206	6,6
6050	9	2,4	11	2,9	358	47,4	201	26,6	30	4,0	59	7,8
6051	10	3,7	8	2,9	278	51,4	128	23,7	11	2,0	30	5,5
6052	7	2,2	9	2,9	298	47,7	179	28,6	14	2,2	31	5,0
6053	5	1,6	13	4,1	279	43,7	172	26,9	11	1,7	58	9,1
6054	9	3,3	8	3,0	272	50,6	134	24,9	10	1,9	28	5,2
61	23	1,6	24	1,7	1 380	48,1	868	30,3	85	3,0	199	6,9
6150	5	1,5	5	1,5	297	45,7	218	33,5	24	3,7	32	4,9
6151	4	1,0	4	1,0	361	45,9	255	32,4	19	2,4	71	9,0
6152	8	2,4	8	2,4	347	52,5	166	25,1	20	3,0	42	6,4
6153	6	1,5	7	1,8	375	48,6	229	29,7	22	2,9	54	7,0
62	37	2,2	31	1,9	1 455	44,1	936	28,4	113	3,4	337	10,2
6250	12	3,1	6	1,5	336	42,7	239	30,4	23	2,9	66	8,4
6251	6	1,6	8	2,1	344	45,0	201	26,3	24	3,1	91	11,9
6252	6	2,0	4	1,3	273	46,0	180	30,4	20	3,4	57	9,6
6253	10	2,9	8	2,3	299	42,7	197	28,1	32	4,6	68	9,7
6254	3	1,3	5	2,2	203	44,8	119	26,3	14	3,1	55	12,1
63	16	2,1	25	3,2	752	48,6	397	25,7	48	3,1	100	6,5
6350	8	4,0	3	1,5	214	53,8	76	19,1	15	3,8	29	7,3
6351	5	1,5	13	3,9	327	48,7	187	27,9	15	2,2	31	4,6
6352	3	1,3	9	3,8	211	44,2	134	28,1	18	3,8	40	8,4
64	49	3,2	80	5,2	998	32,3	1 009	32,6	94	3,0	269	8,7
6450	13	4,4	15	5,0	209	35,0	188	31,5	18	3,0	50	8,4
6451	3	1,8	13	7,7	111	32,8	110	32,5	12	3,6	22	6,5
6452	11	4,0	6	2,2	194	35,9	172	31,8	18	3,3	31	5,7
6455	11	3,8	23	7,8	188	32,0	181	30,8	16	2,7	56	9,5
6456	11	2,1	23	4,5	296	28,7	358	34,8	30	2,9	110	10,7
65	5	2,0	11	4,3	207	41,2	135	26,9	13	2,6	27	5,4
6550	5	2,0	11	4,3	207	41,2	135	26,9	13	2,6	27	5,4
504 Brief	484	3,2	425	2,8	12 312	40,4	8 952	29,4	1 176	3,9	2 832	9,3
504 Urne	841	2,5	1 092	3,2	28 315	42,1	19 935	29,7	2 093	3,1	4 850	7,2
504 gesamt	1 325	2,7	1 517	3,1	40 627	41,6	28 887	29,6	3 269	3,3	7 682	7,9
NBG	3 956	2,0	5 886	3,0	154 881	39,0	118 163	29,7	15 276	3,8	42 519	10,7
SC	445	2,4	370	2,0	16 034	43,0	10 222	27,4	2 122	5,7	3 905	10,5
FEU	439	6,4	151	2,2	5 665	41,3	3 969	29,0	737	5,4	1 106	8,1
RUE	72	2,7	34	1,3	2 389	45,0	1 168	22,0	380	7,2	623	11,7
SCH	101	2,2	87	1,9	4 087	44,5	2 191	23,9	740	8,1	956	10,4

noch: Ergebnisse der Landtagswahl 2013 im Stimmkreis 504 Nürnberg-West

Stat. Bezirke und Stimm- bezirke	Erst- und Zweitstimmen									
	FDP		DIE LINKE		ödp		REP		NPD	
	Zahl	%	Zahl	%	Zahl	%	Zahl	%	Zahl	%
	44	45	46	47	48	49	50	51	52	53
60	97	3,1	96	3,1	26	0,8	23	0,7	58	1,9
6050	11	1,5	14	1,9	8	1,1	8	1,1	16	2,1
6051	23	4,3	14	2,6	6	1,1	3	0,6	8	1,5
6052	9	1,4	29	4,6	3	0,5	4	0,6	16	2,6
6053	35	5,5	21	3,3	3	0,5	6	0,9	9	1,4
6054	19	3,5	18	3,3	6	1,1	2	0,4	9	1,7
61	55	1,9	97	3,4	23	0,8	29	1,0	30	1,0
6150	12	1,8	22	3,4	6	0,9	9	1,4	7	1,1
6151	16	2,0	23	2,9	4	0,5	8	1,0	8	1,0
6152	12	1,8	25	3,8	6	0,9	5	0,8	6	0,9
6153	15	1,9	27	3,5	7	0,9	7	0,9	9	1,2
62	74	2,2	138	4,2	30	0,9	38	1,2	28	0,8
6250	21	2,7	32	4,1	7	0,9	17	2,2	2	0,3
6251	19	2,5	35	4,6	10	1,3	5	0,7	6	0,8
6252	7	1,2	18	3,0	1	0,2	8	1,3	7	1,2
6253	17	2,4	32	4,6	6	0,9	5	0,7	9	1,3
6254	10	2,2	21	4,6	6	1,3	3	0,7	4	0,9
63	46	3,0	65	4,2	11	0,7	17	1,1	18	1,2
6350	4	1,0	17	4,3	4	1,0	9	2,3	5	1,3
6351	22	3,3	27	4,0	5	0,7	7	1,0	12	1,8
6352	20	4,2	21	4,4	2	0,4	1	0,2	1	0,2
64	56	1,8	264	8,5	44	1,4	26	0,8	55	1,8
6450	12	2,0	40	6,7	5	0,8	8	1,3	10	1,7
6451	3	0,9	32	9,5	3	0,9	2	0,6	7	2,1
6452	14	2,6	47	8,7	6	1,1	6	1,1	14	2,6
6455	10	1,7	59	10,1	4	0,7	1	0,2	8	1,4
6456	17	1,7	86	8,3	26	2,5	9	0,9	16	1,6
65	14	2,8	42	8,4	3	0,6	8	1,6	14	2,8
6550	14	2,8	42	8,4	3	0,6	8	1,6	14	2,8
504 Brief	780	2,6	1 220	4,0	363	1,2	248	0,8	470	1,5
504 Urne	1 491	2,2	3 387	5,0	737	1,1	670	1,0	1 222	1,8
504 gesamt	2 271	2,3	4 607	4,7	1 100	1,1	918	0,9	1 692	1,7
NBG	12 872	3,2	17 181	4,3	4 884	1,2	3 296	0,8	5 206	1,3
SC	1 054	2,8	916	2,5	554	1,5	278	0,7	354	1,0
FEU	365	2,7	337	2,5	157	1,1	123	0,9	166	1,2
RUE	311	5,9	93	1,8	48	0,9	29	0,5	14	0,3
SCH	419	4,6	199	2,2	77	0,8	69	0,8	37	0,4

noch: Ergebnisse der Landtagswahl 2013 im Stimmkreis 504 Nürnberg-West

Stat. Bezirke und Stimm- bezirke	Erst- und Zweitstimmen					
	BP		DIE FRANKEN		PIRATEN	
	Zahl	%	Zahl	%	Zahl	%
	54	55	56	57	58	59
60	22	0,7	96	3,1	99	3,2
6050	3	0,4	23	3,0	24	3,2
6051	2	0,4	22	4,1	16	3,0
6052	6	1,0	17	2,7	19	3,0
6053	7	1,1	14	2,2	24	3,8
6054	4	0,7	20	3,7	16	3,0
61	7	0,2	40	1,4	55	1,9
6150	2	0,3	10	1,5	11	1,7
6151	2	0,3	8	1,0	11	1,4
6152	2	0,3	12	1,8	18	2,7
6153	1	0,1	10	1,3	15	1,9
62	11	0,3	73	2,2	65	2,0
6250	5	0,6	25	3,2	14	1,8
6251	1	0,1	12	1,6	17	2,2
6252	4	0,7	11	1,9	7	1,2
6253	0	0,0	18	2,6	17	2,4
6254	1	0,2	7	1,5	10	2,2
63	8	0,5	34	2,2	50	3,2
6350	2	0,5	16	4,0	7	1,8
6351	2	0,3	12	1,8	24	3,6
6352	4	0,8	6	1,3	19	4,0
64	17	0,5	94	3,0	167	5,4
6450	1	0,2	25	4,2	31	5,2
6451	1	0,3	8	2,4	27	8,0
6452	4	0,7	21	3,9	14	2,6
6455	3	0,5	19	3,2	42	7,2
6456	8	0,8	21	2,0	53	5,1
65	3	0,6	13	2,6	23	4,6
6550	3	0,6	13	2,6	23	4,6
504 Brief	203	0,7	982	3,2	921	3,0
504 Urne	438	0,7	1 734	2,6	2 308	3,4
504 gesamt	641	0,7	2 716	2,8	3 229	3,3
NBG	2 706	0,7	8 539	2,1	12 065	3,0
SC	178	0,5	869	2,3	777	2,1
FEU	87	0,6	686	5,0	309	2,3
RUE	22	0,4	165	3,1	66	1,2
SCH	46	0,5	191	2,1	174	1,9

1) Die Statistischen Bezirke 17 und 18 (zu 17), 34 und 36 (zu 36), 38 und 39 (zu 38), 40 und 41 (zu 40), 42 und 43 (zu 43) und 75 und 87 (zu 75) werden im Rahmen der Wahlstatistik mit Nachbarbezirken zusammengefasst.

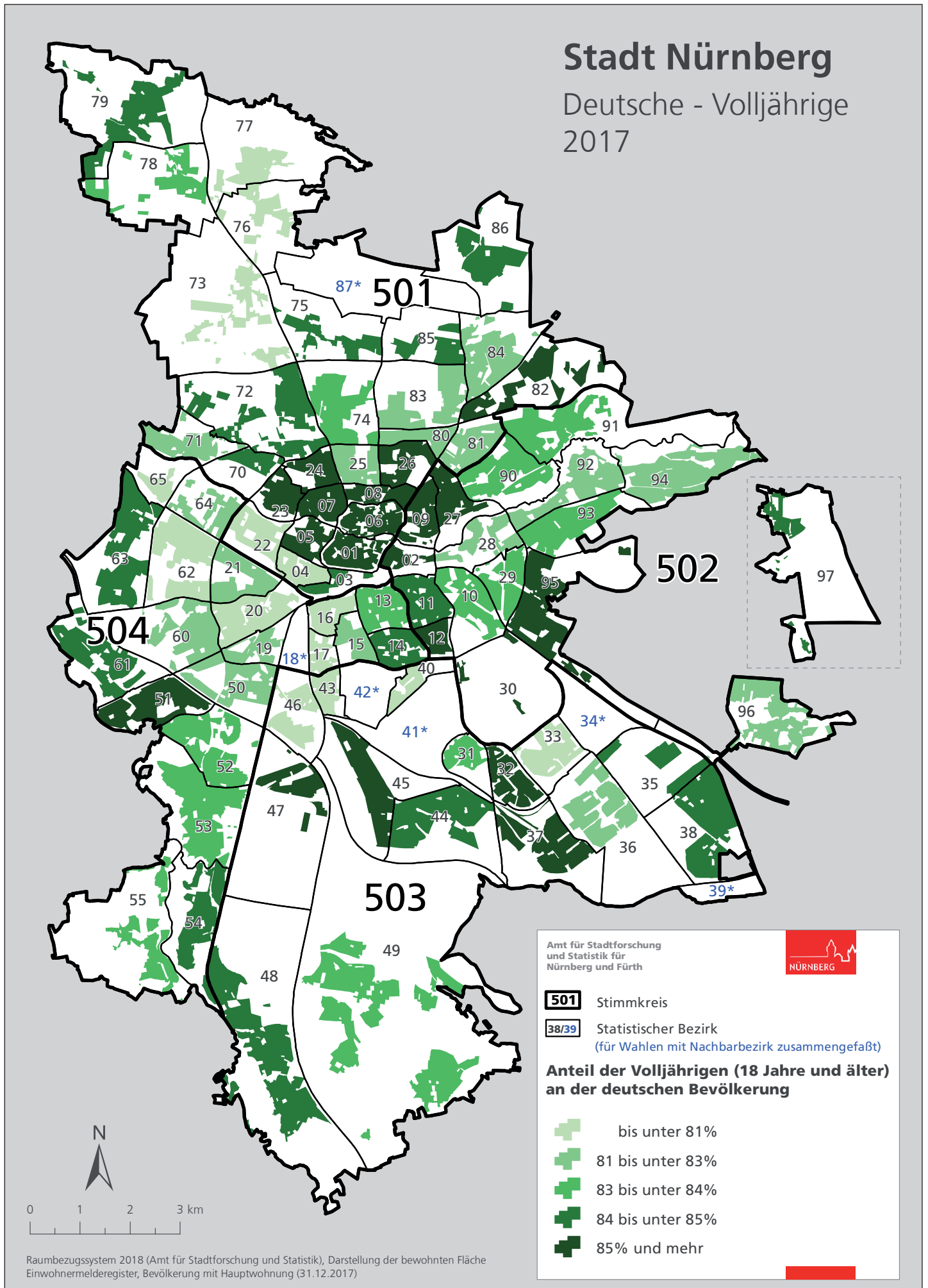
2) Wahlbeteiligung in den Urnenwahlbezirken mit Briefwahlfaktor 90,9

3. Karten

3.1 Karten zu den Strukturdaten 2018

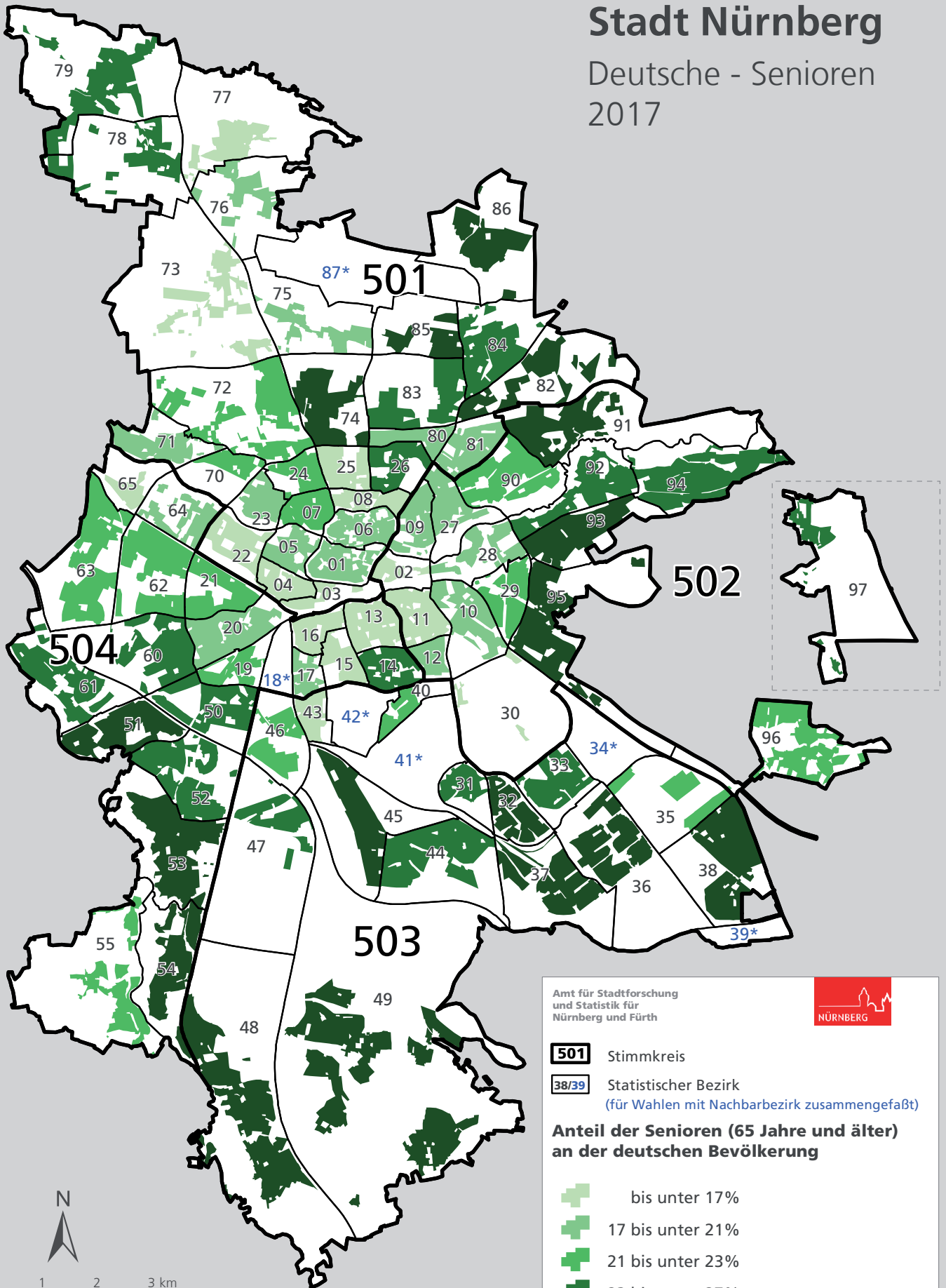
Verwendete Abkürzungen

BTW	Bundestagswahl	LTW	Landtagswahl	Schw	Schwaig
BW	Briefwahl	Nbg	Nürnberg	STW	Stadtratswahl
EUW	Europawahl	Rü	Rückersdorf	UW	Urnenwahl
Feu	Feucht	SC	Schwabach	WS	Wahlschein



Stadt Nürnberg

Deutsche - Senioren 2017

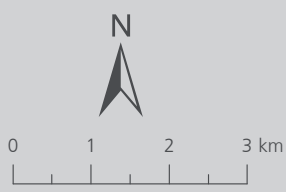


Amt für Stadtforschung und Statistik für Nürnberg und Fürth

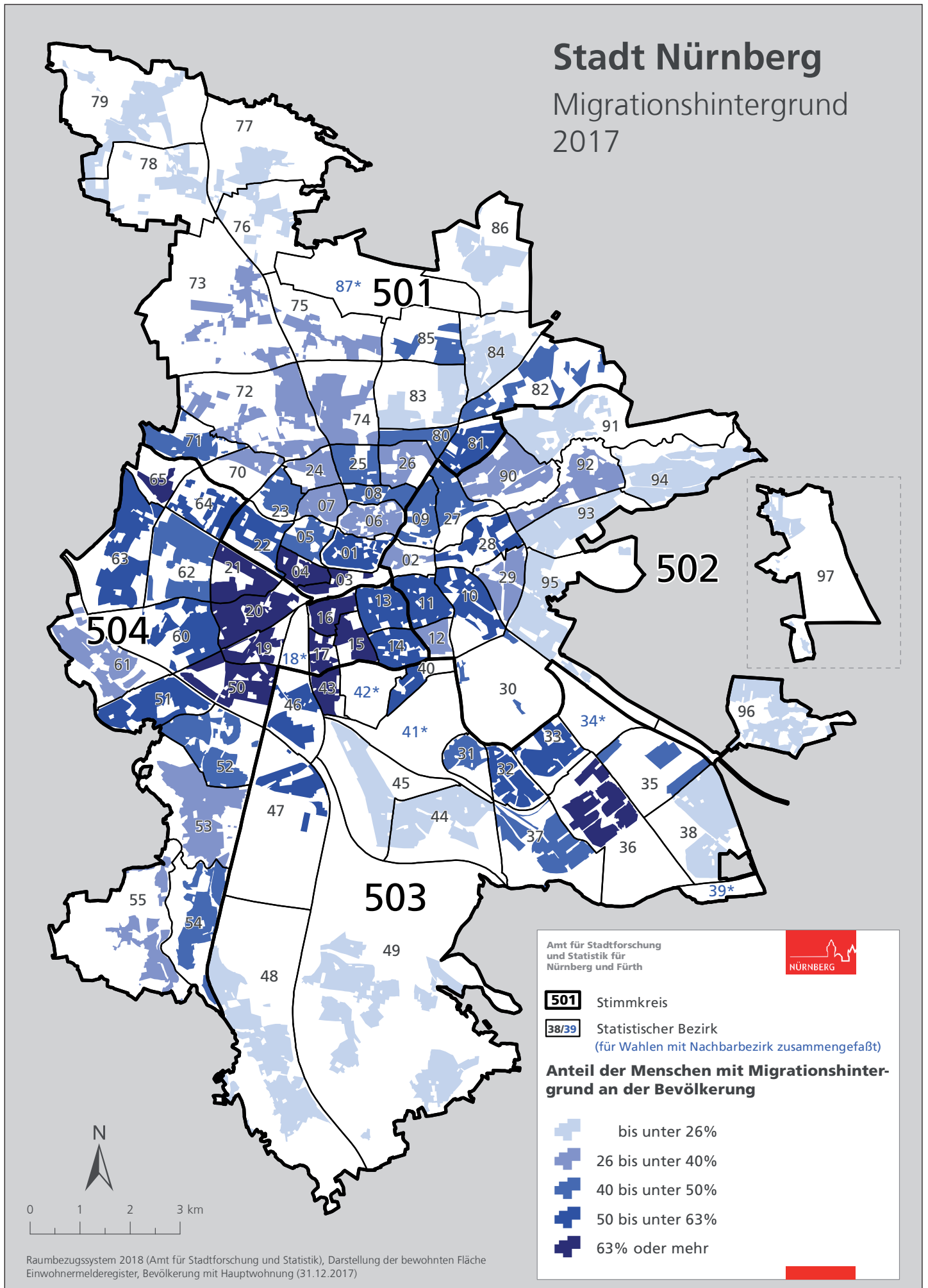
501 Stimmkreis
38/39 Statistischer Bezirk
 (für Wahlen mit Nachbarbezirk zusammengefaßt)

Anteil der Senioren (65 Jahre und älter) an der deutschen Bevölkerung

- bis unter 17%
- 17 bis unter 21%
- 21 bis unter 23%
- 23 bis unter 27%
- 27% und mehr

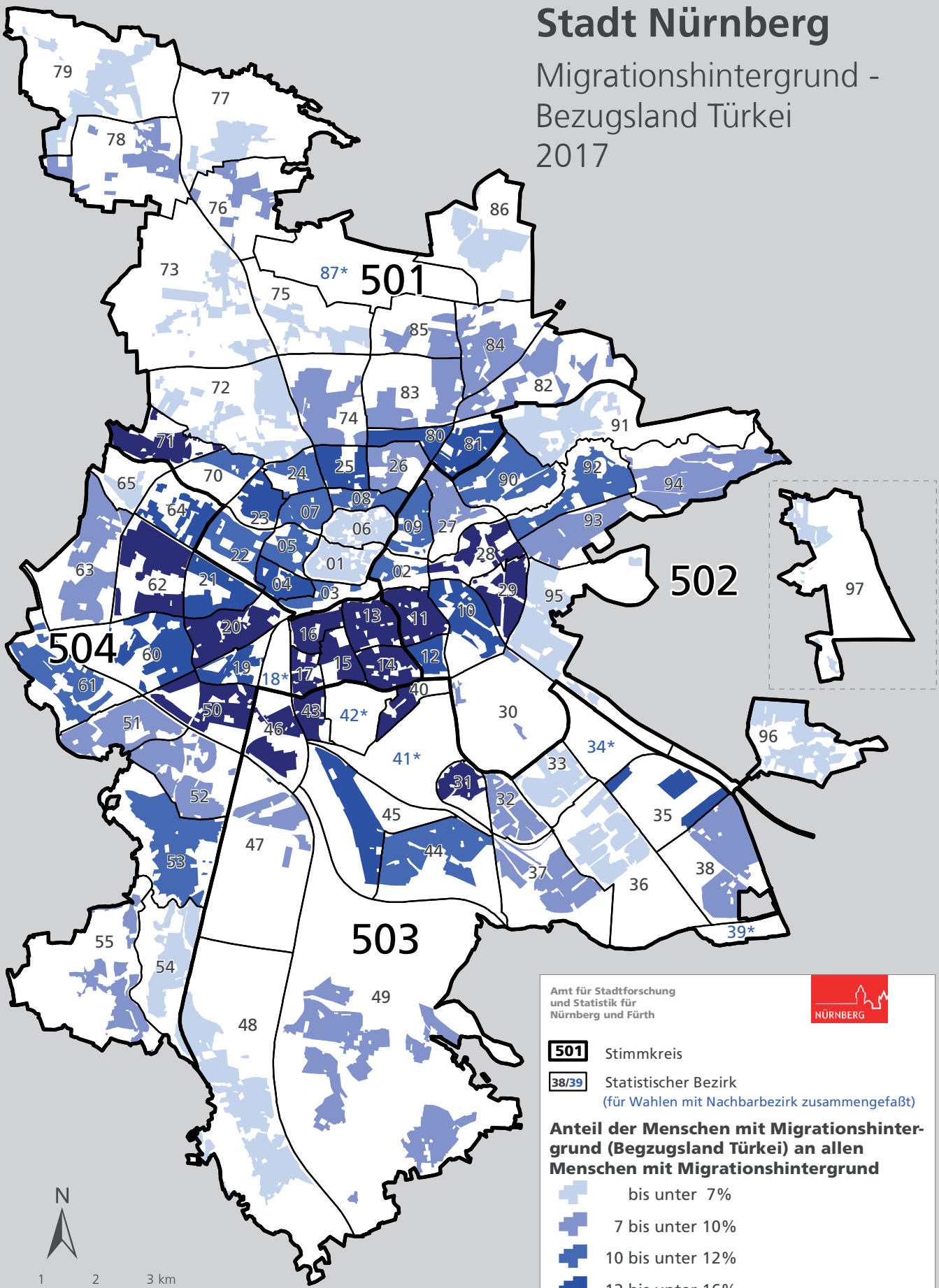


Raumbezugssystem 2018 (Amt für Stadtforschung und Statistik), Darstellung der bewohnten Fläche Einwohnermelderegister, Bevölkerung mit Hauptwohnung (31.12.2017)




Stadt Nürnberg

Migrationshintergrund -
Bezugsland Türkei
2017








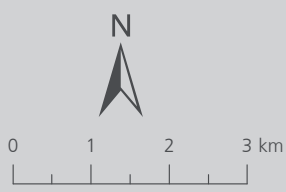
Amt für Stadtforschung und Statistik für Nürnberg und Fürth



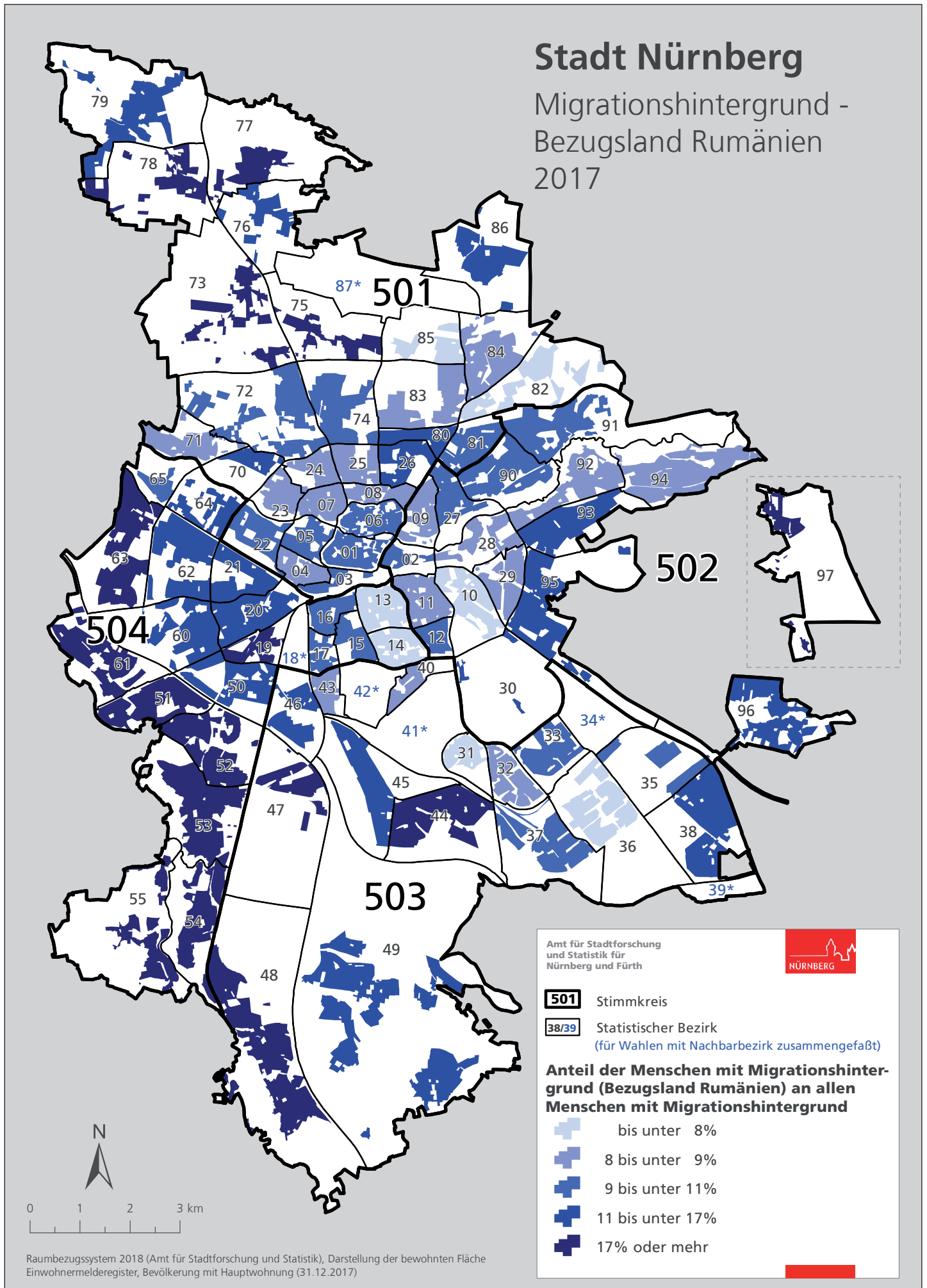
501 Stimmkreis
38/39 Statistischer Bezirk
 (für Wahlen mit Nachbarbezirk zusammengefaßt)

Anteil der Menschen mit Migrationshintergrund (Bezugsland Türkei) an allen Menschen mit Migrationshintergrund

-  bis unter 7%
-  7 bis unter 10%
-  10 bis unter 12%
-  12 bis unter 16%
-  16% oder mehr

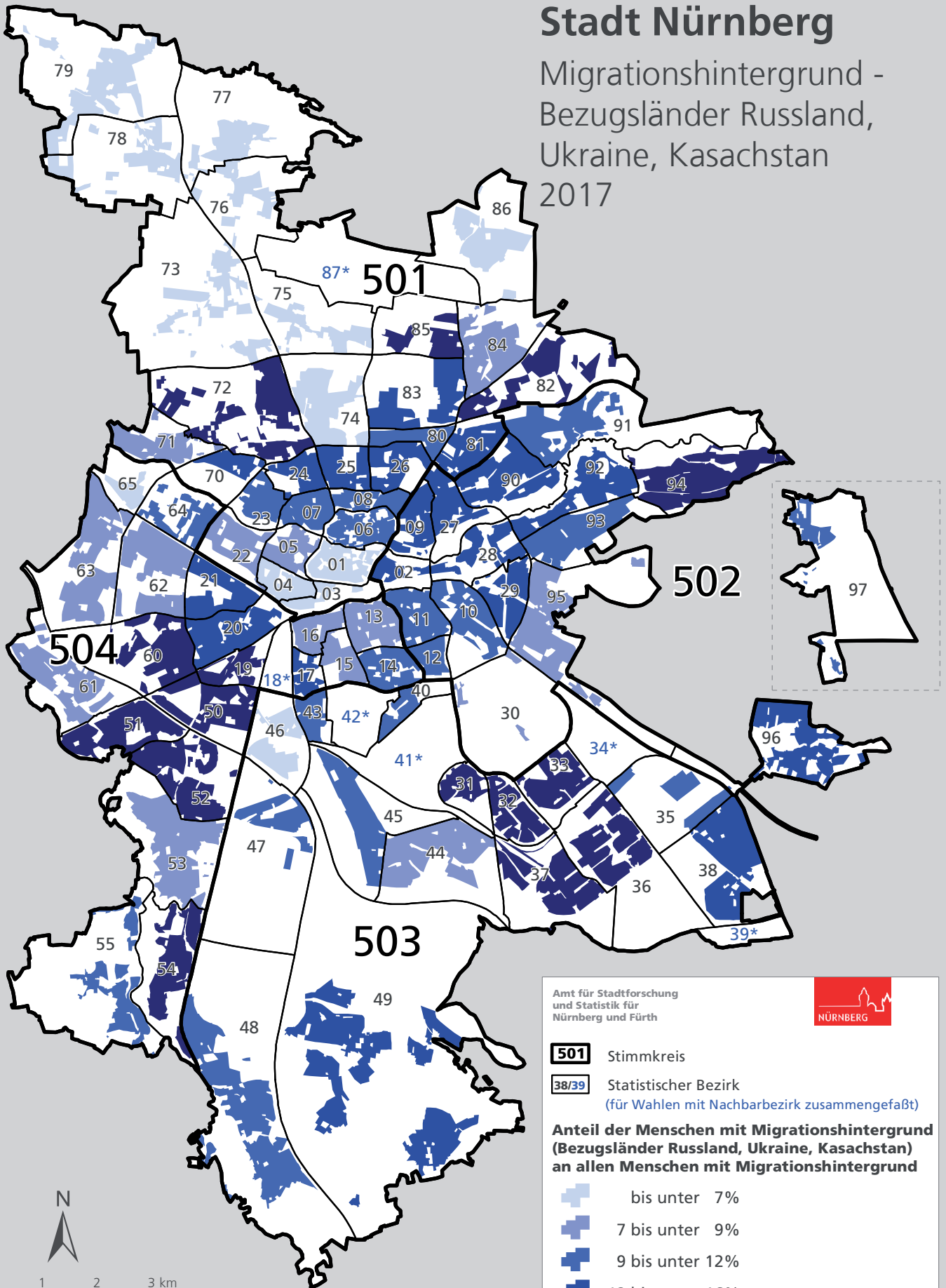


Raumbezugssystem 2018 (Amt für Stadtforschung und Statistik), Darstellung der bewohnten Fläche
 Einwohnermelderegister, Bevölkerung mit Hauptwohnung (31.12.2017)



Stadt Nürnberg

Migrationshintergrund -
Bezugsländer Russland,
Ukraine, Kasachstan
2017

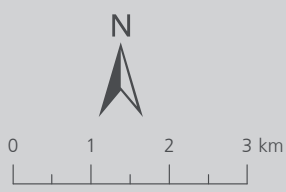


Amt für Stadtforschung und Statistik für Nürnberg und Fürth

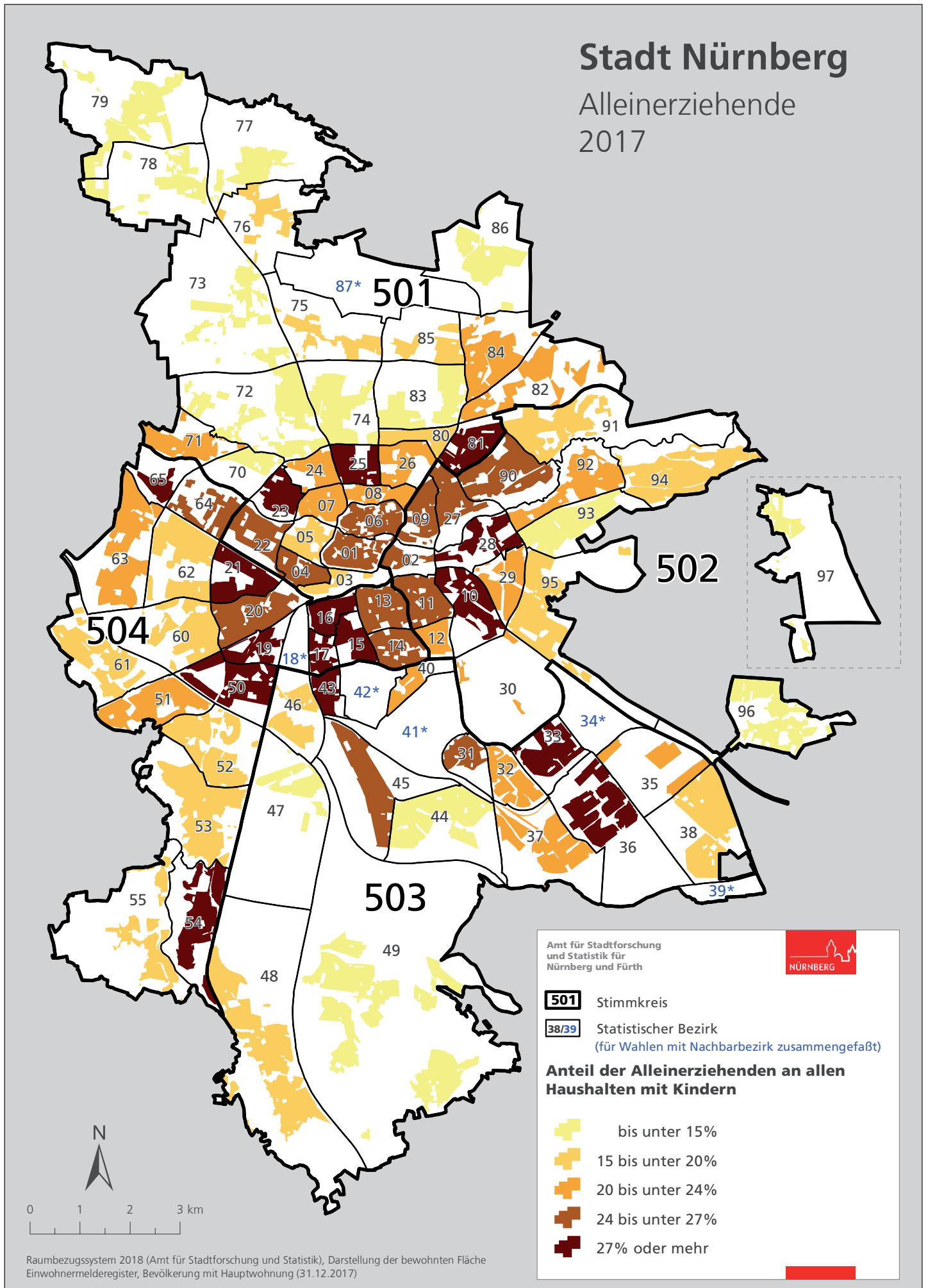
501 Stimmkreis
38/39 Statistischer Bezirk
 (für Wahlen mit Nachbarbezirk zusammengefaßt)

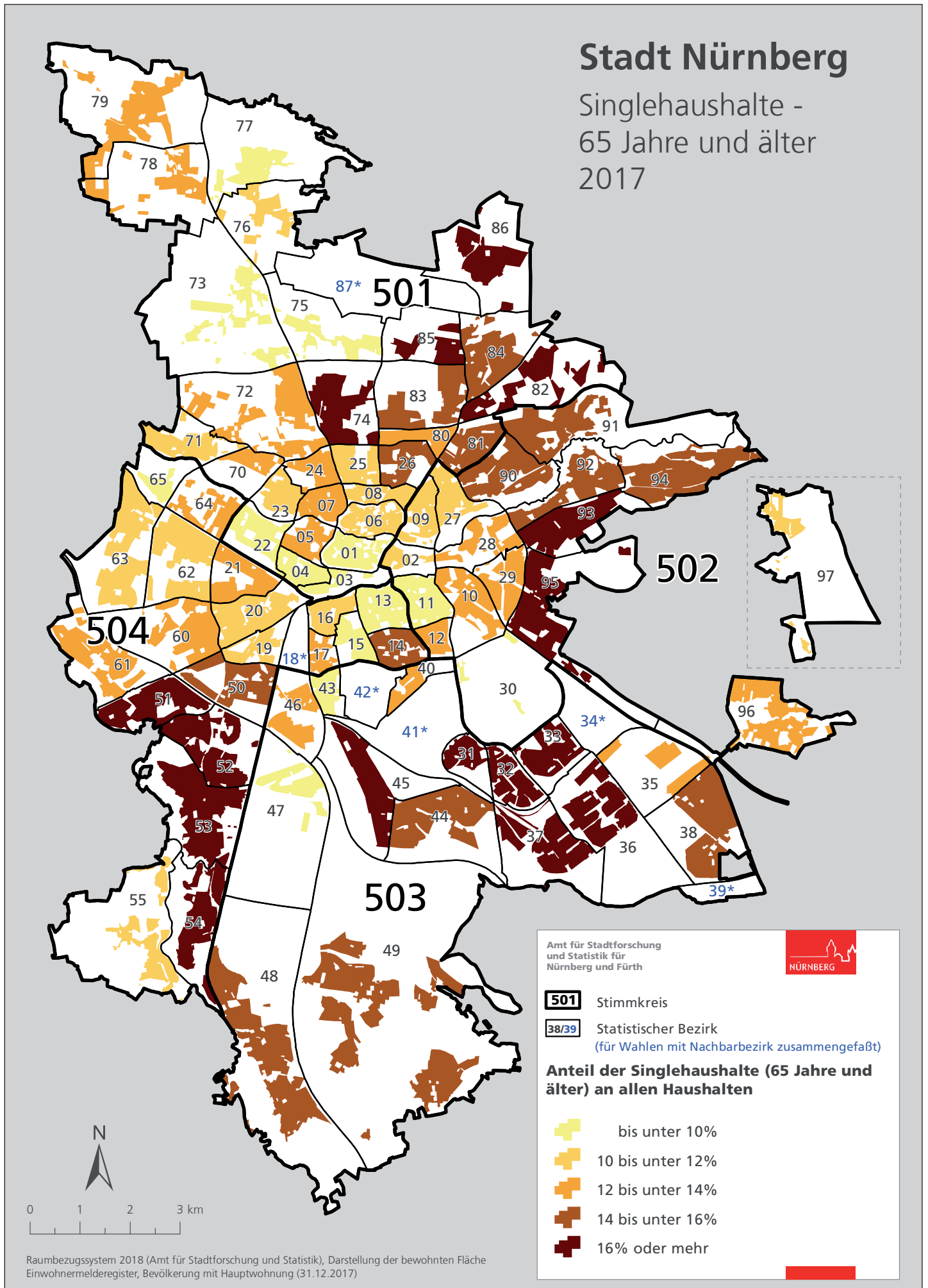
Anteil der Menschen mit Migrationshintergrund (Bezugsländer Russland, Ukraine, Kasachstan) an allen Menschen mit Migrationshintergrund

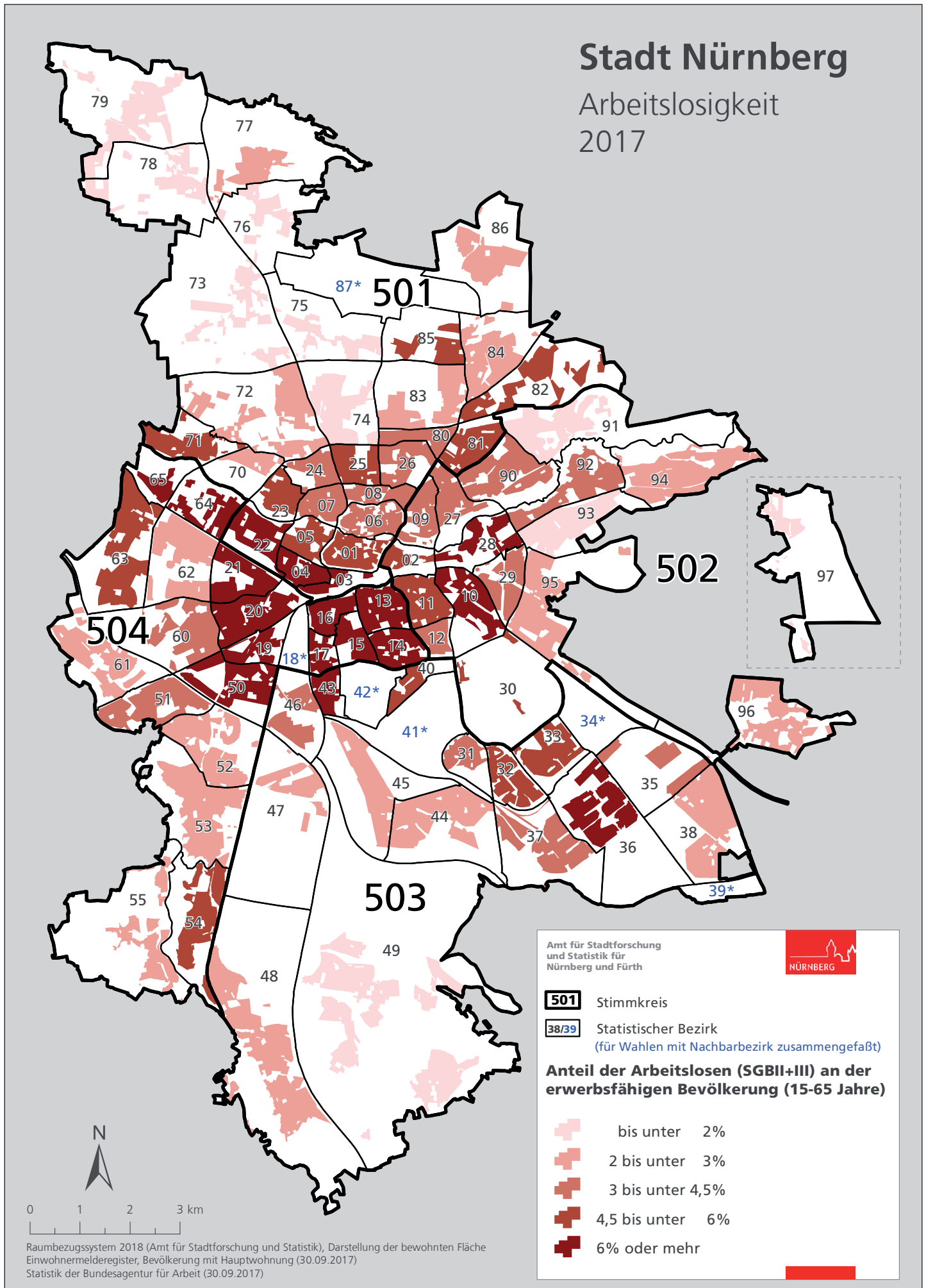
- bis unter 7%
- 7 bis unter 9%
- 9 bis unter 12%
- 12 bis unter 16%
- 16% oder mehr



Raumbezugssystem 2018 (Amt für Stadtforschung und Statistik), Darstellung der bewohnten Fläche
Einwohnermelderegister, Bevölkerung mit Hauptwohnung (31.12.2017)

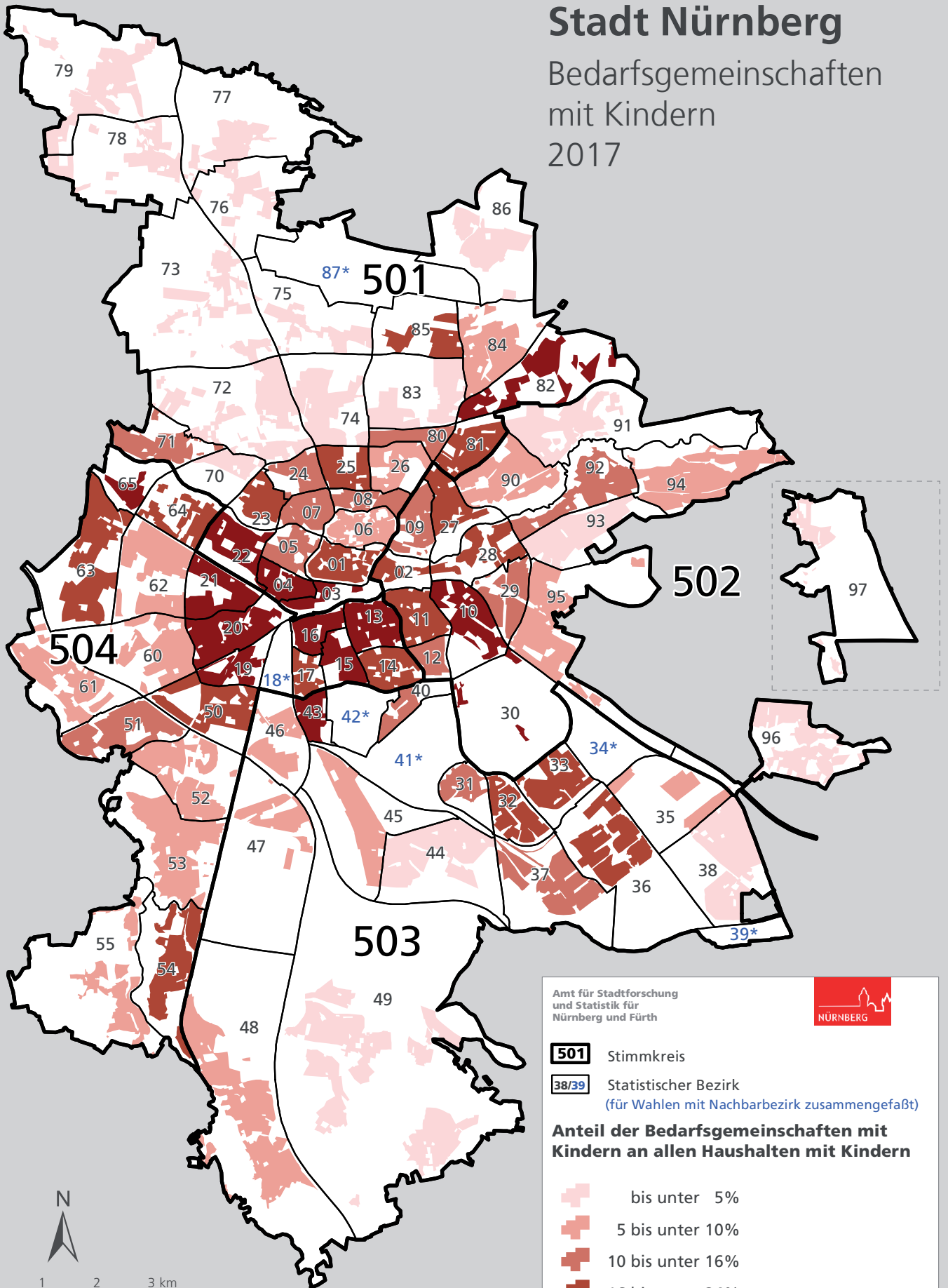






Stadt Nürnberg

Bedarfsgemeinschaften mit Kindern 2017



Amt für Stadtforschung und Statistik für Nürnberg und Fürth



501 Stimmkreis
38/39 Statistischer Bezirk
 (für Wahlen mit Nachbarbezirk zusammengefaßt)

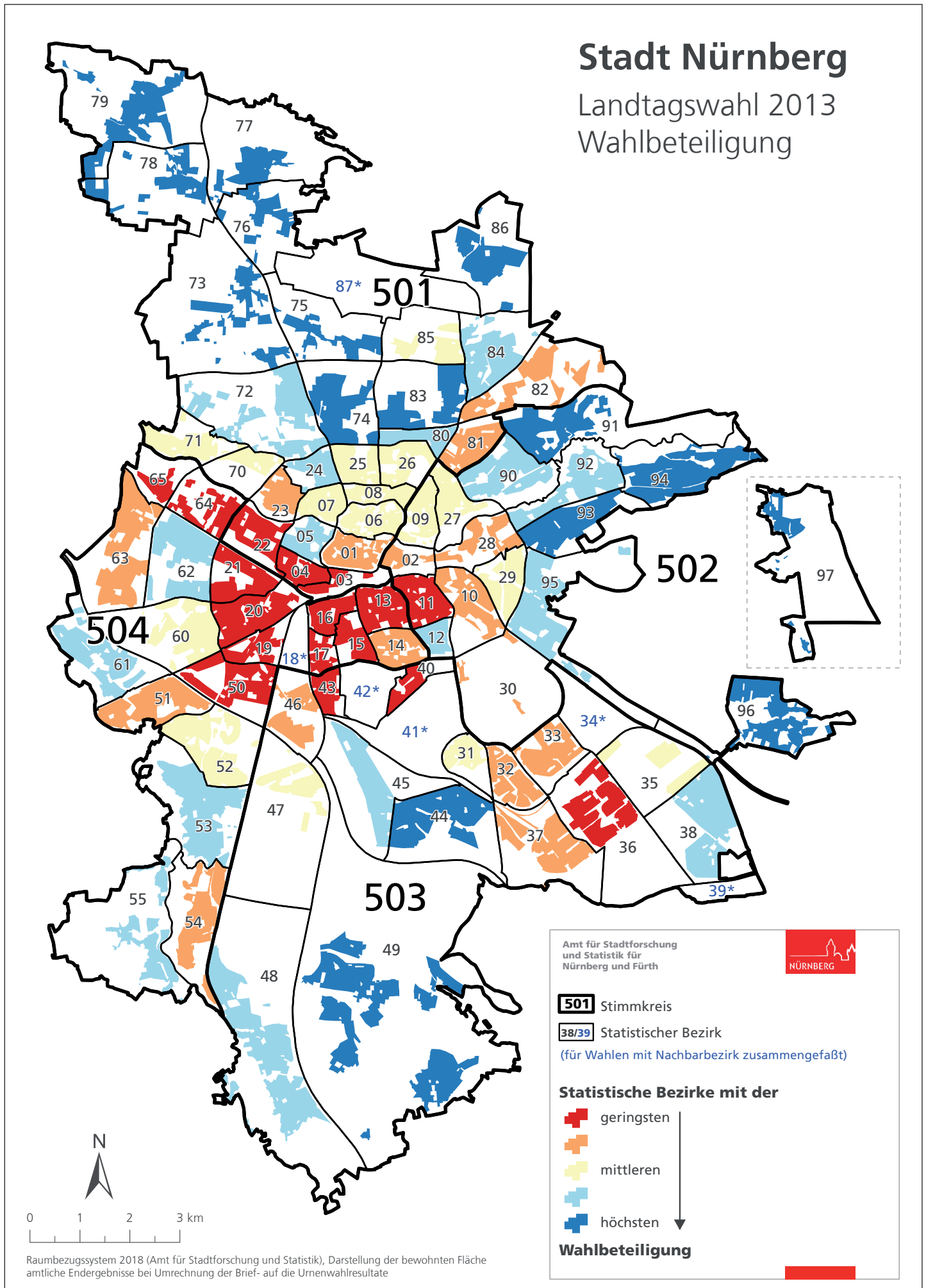
Anteil der Bedarfsgemeinschaften mit Kindern an allen Haushalten mit Kindern

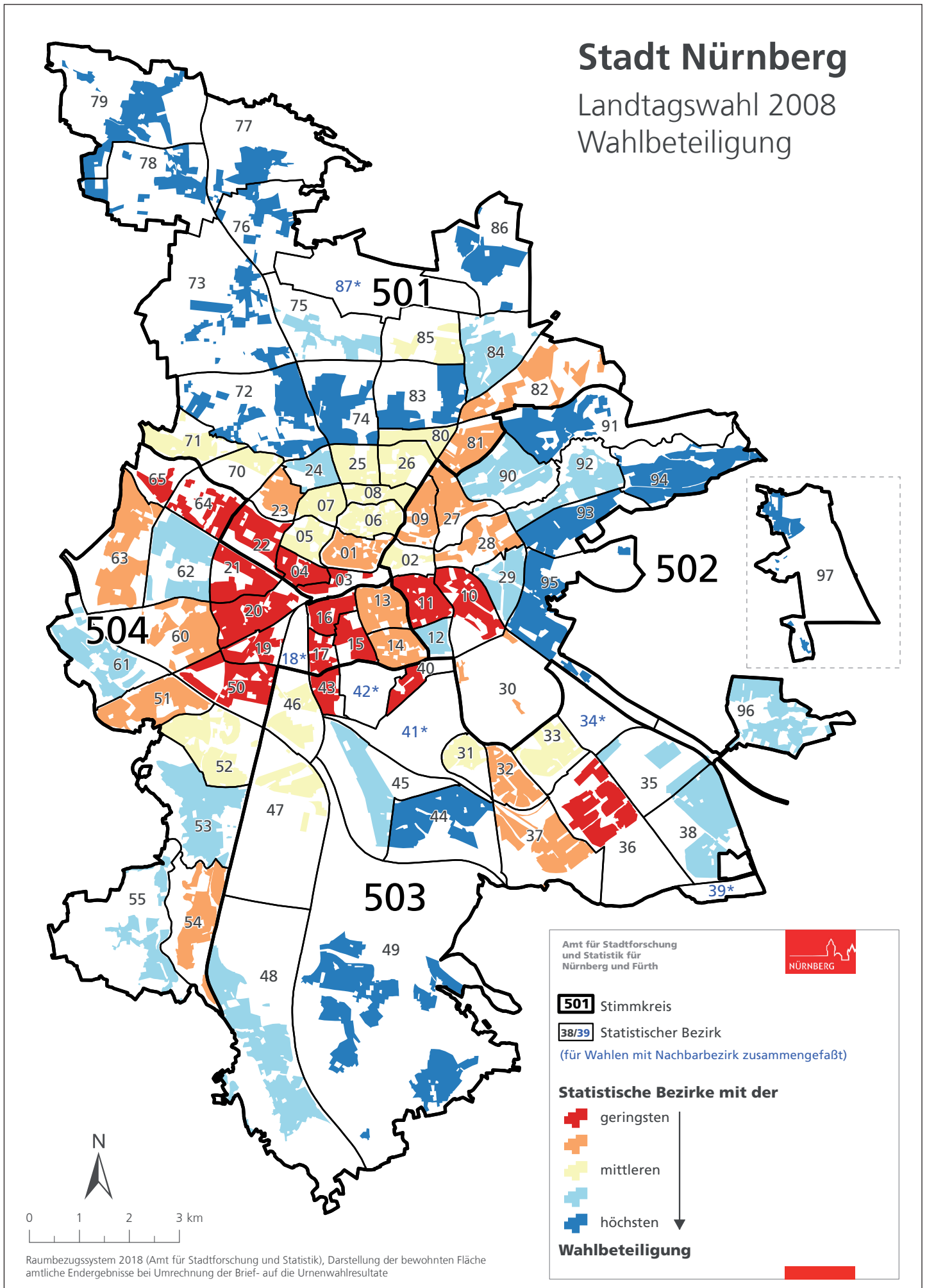
- bis unter 5%
- 5 bis unter 10%
- 10 bis unter 16%
- 16 bis unter 24%
- 24% oder mehr

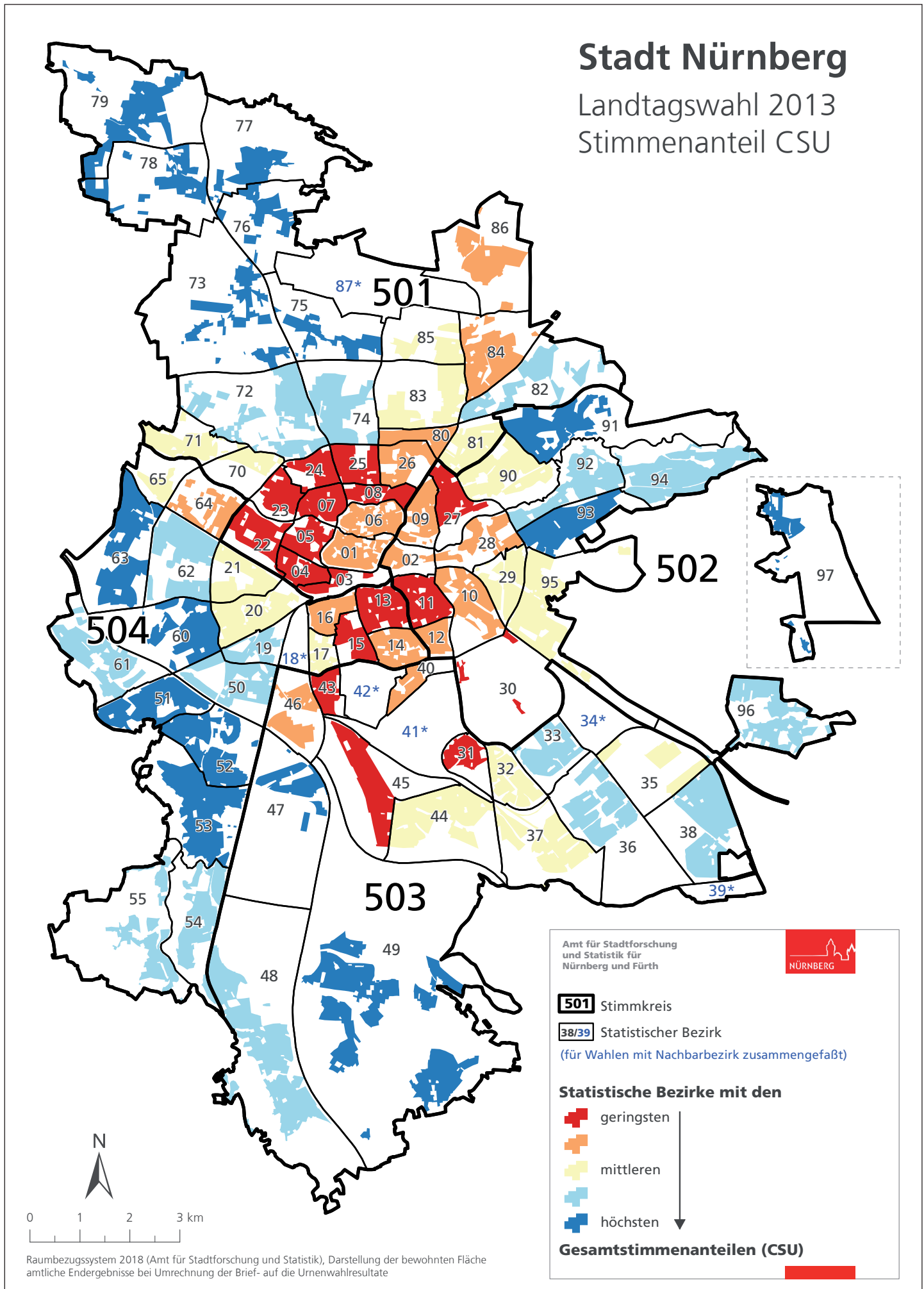


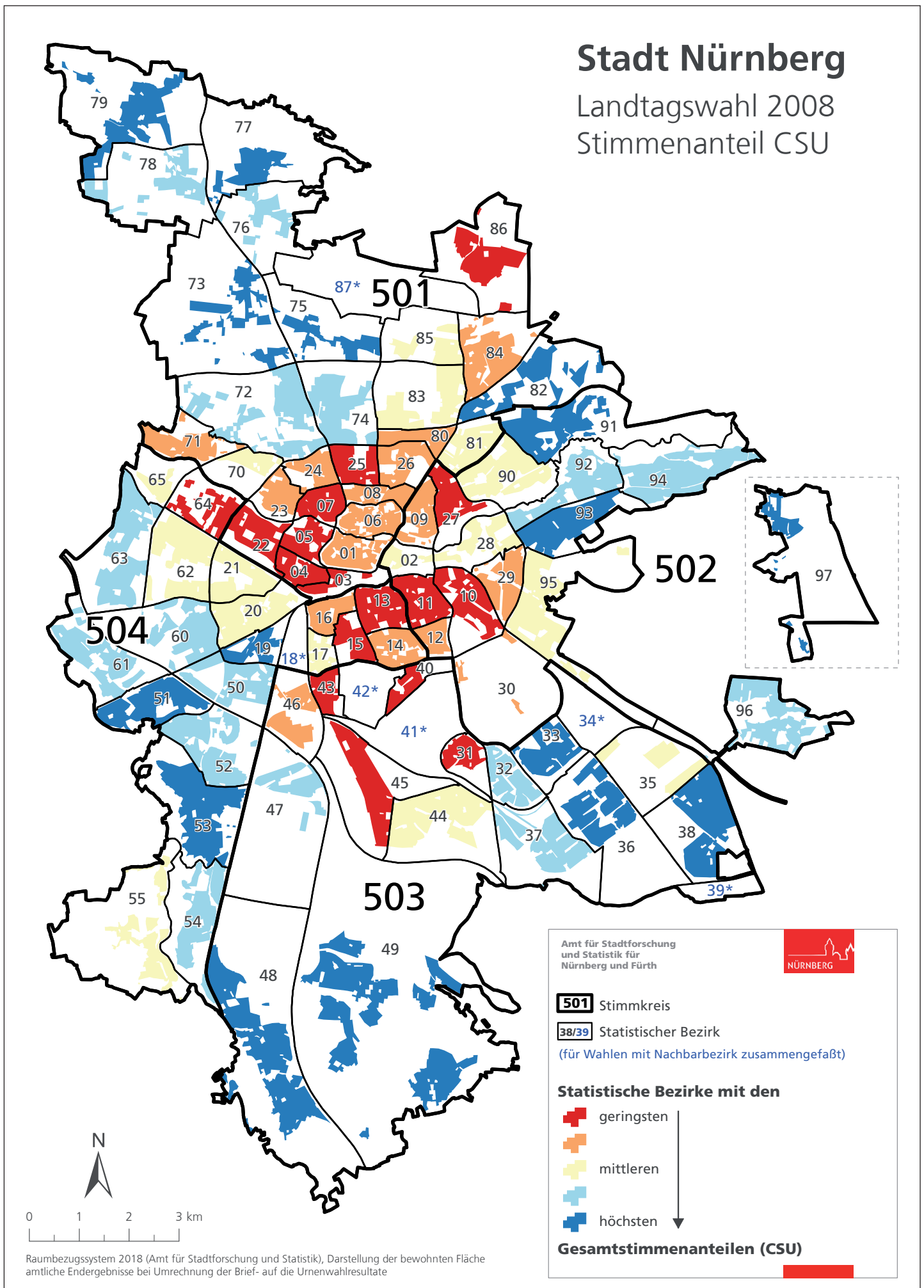
Raumbezugssystem 2018 (Amt für Stadtforschung und Statistik), Darstellung der bewohnten Fläche
 Einwohnermelderegister, Bevölkerung mit Hauptwohnung (30.09.2017)
 Statistik der Bundesagentur für Arbeit (30.09.2017)

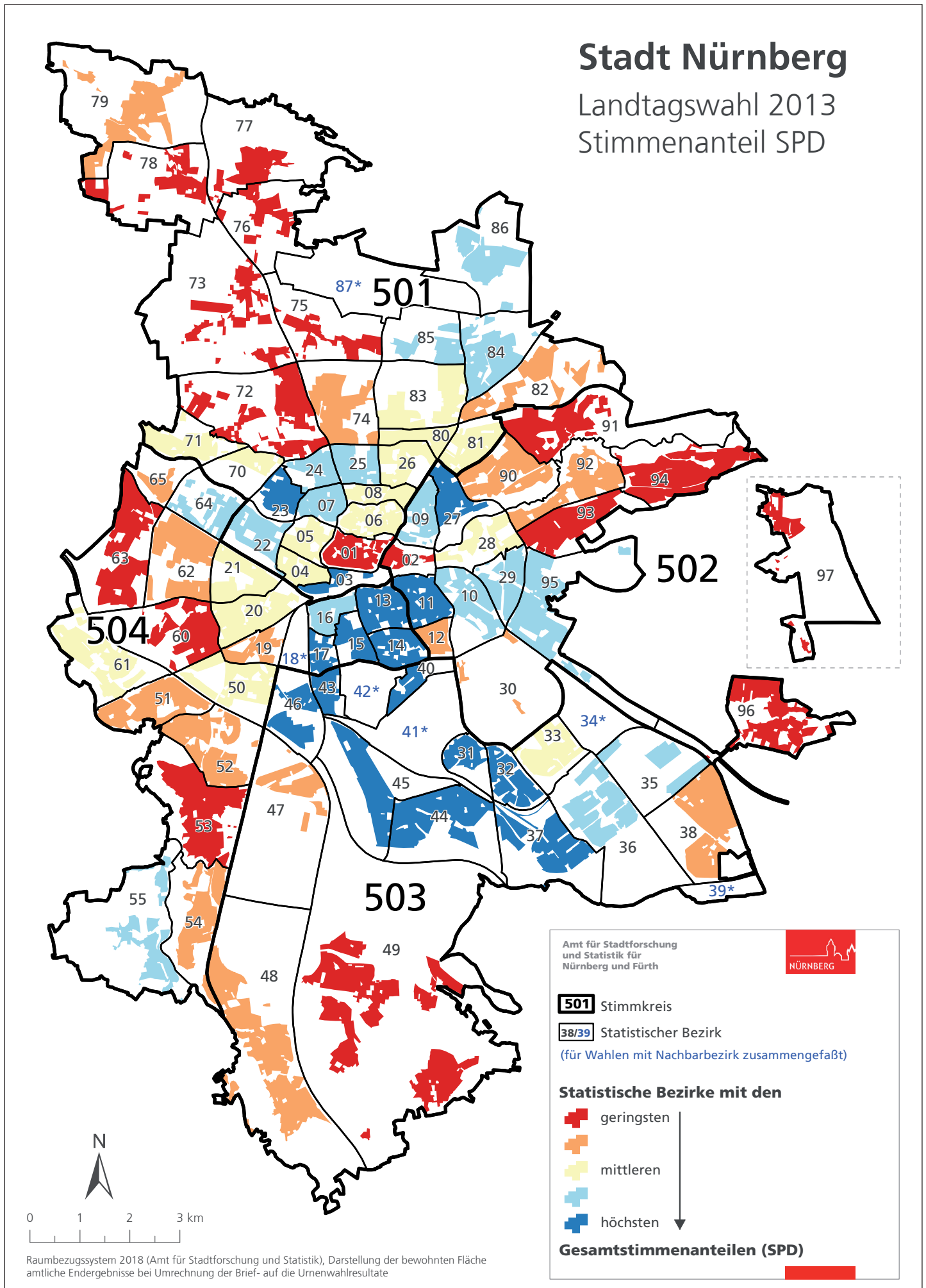
3.2 Karten zu den Landtagswahlen 2013 und 2008

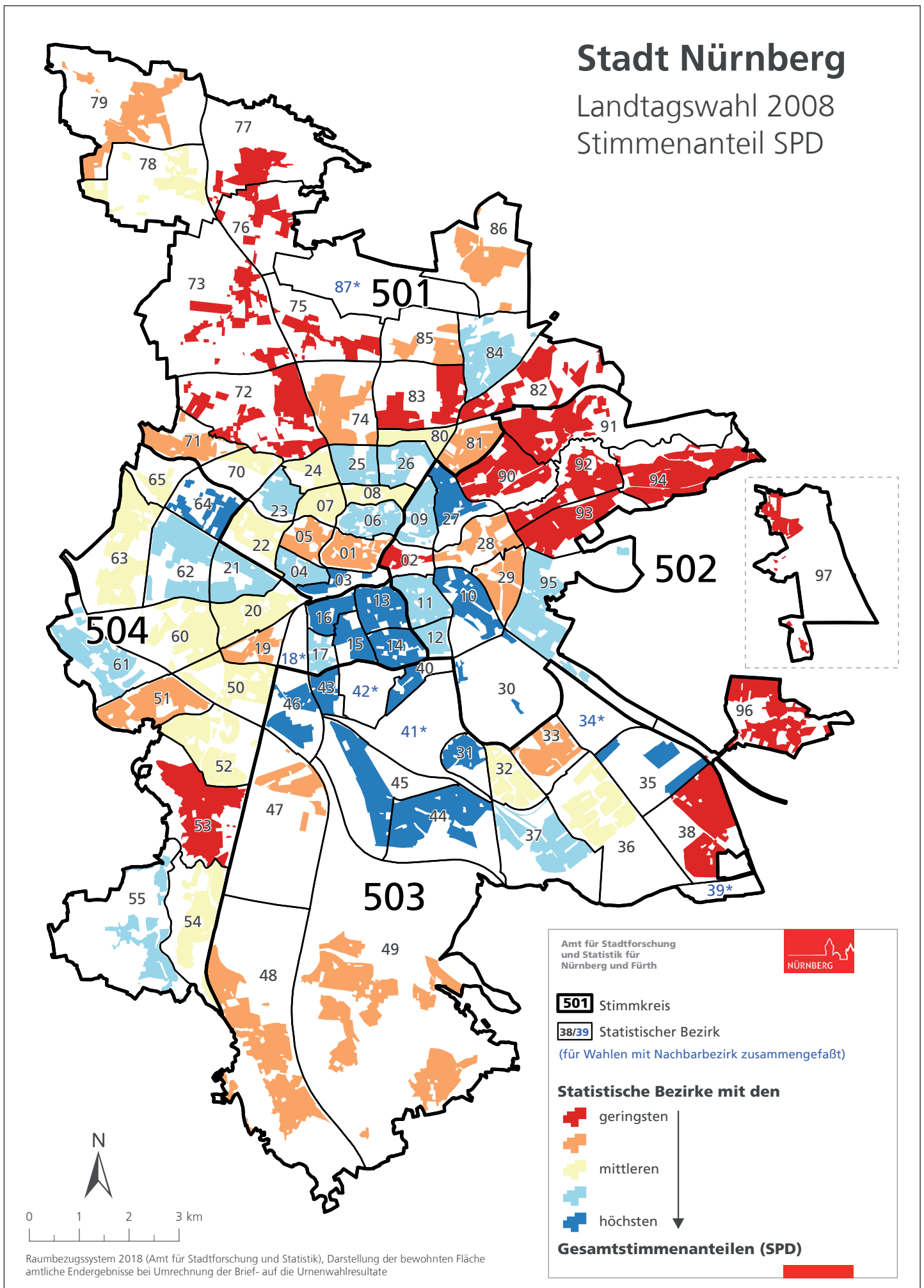


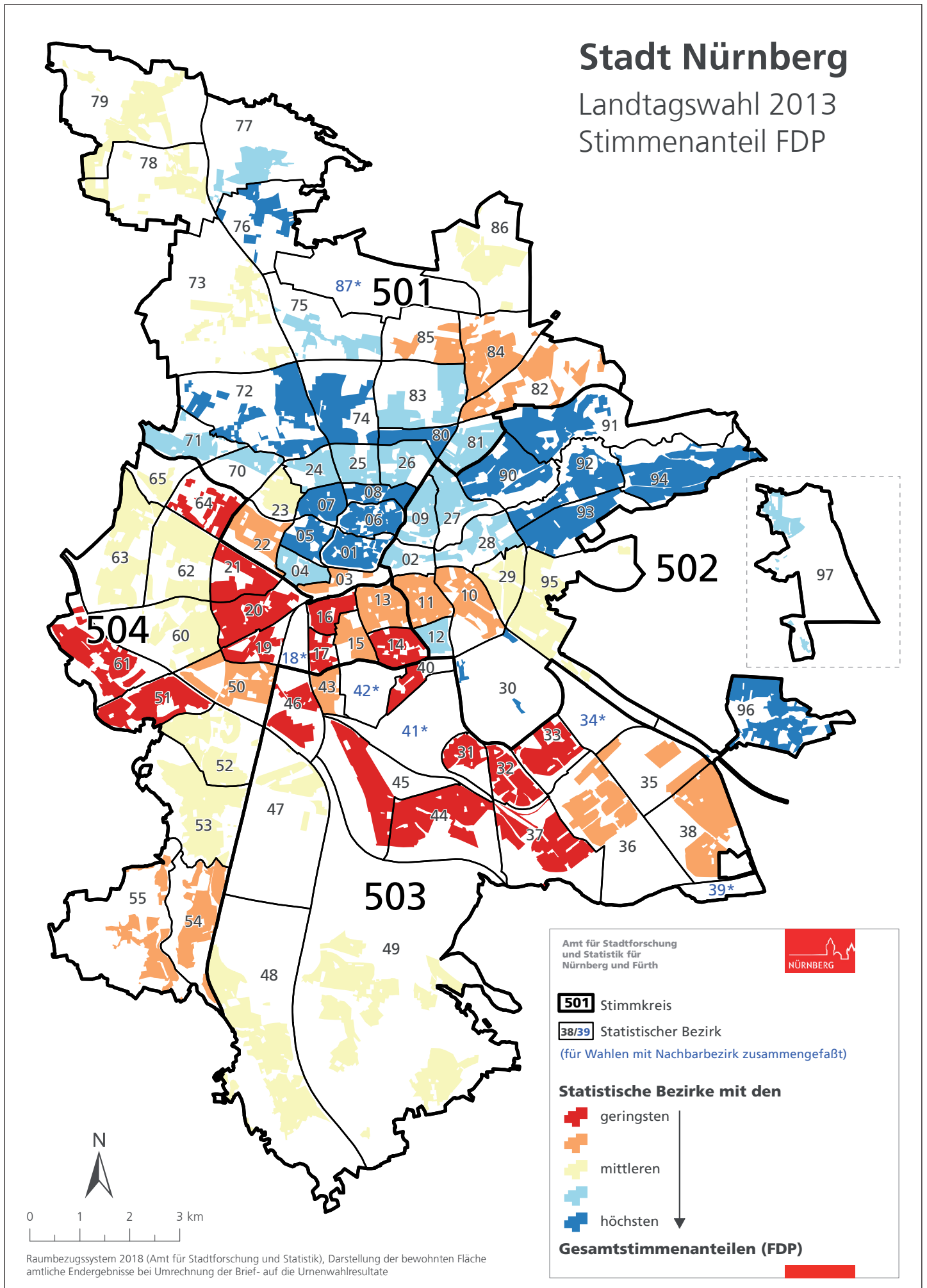


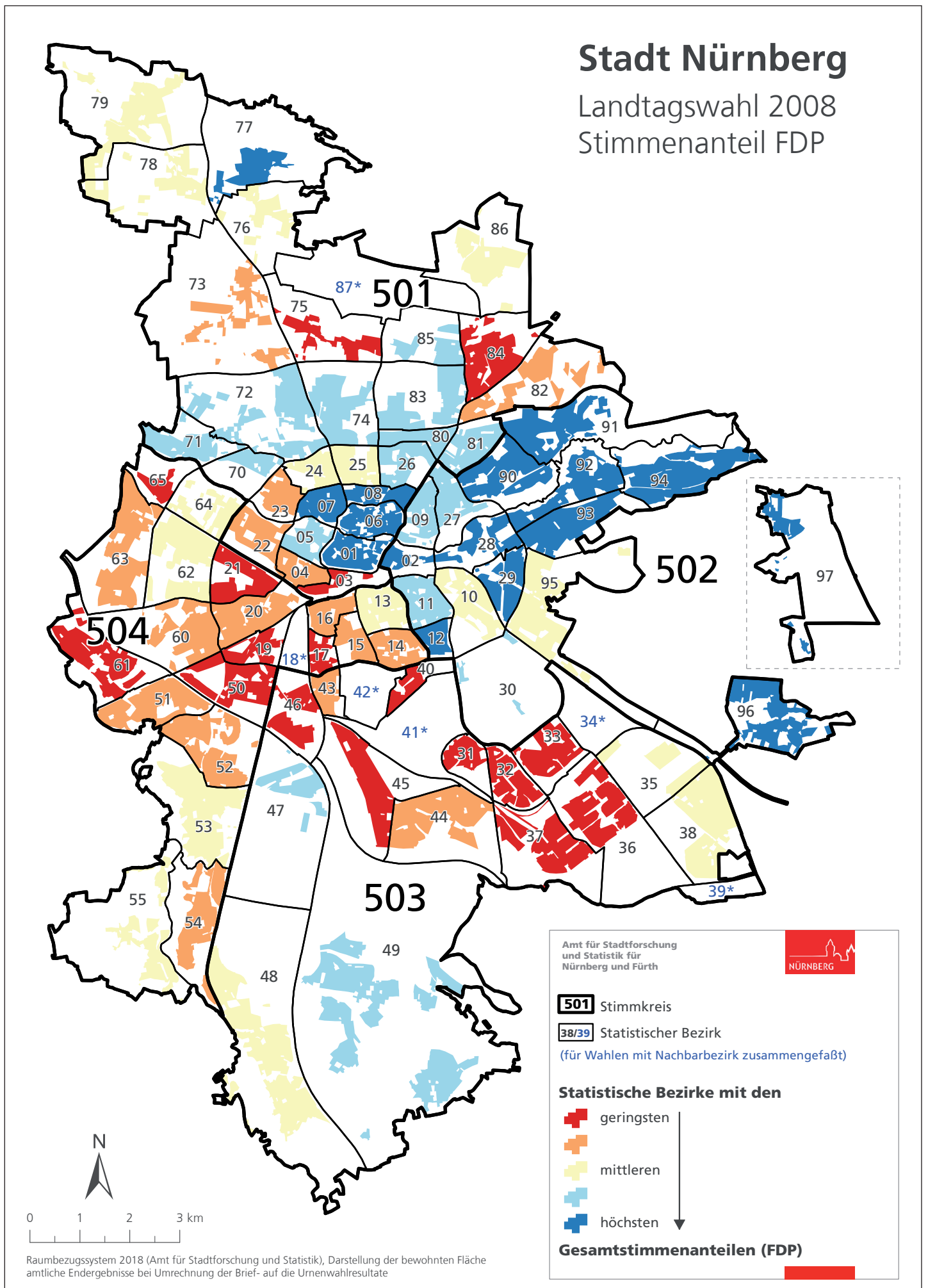


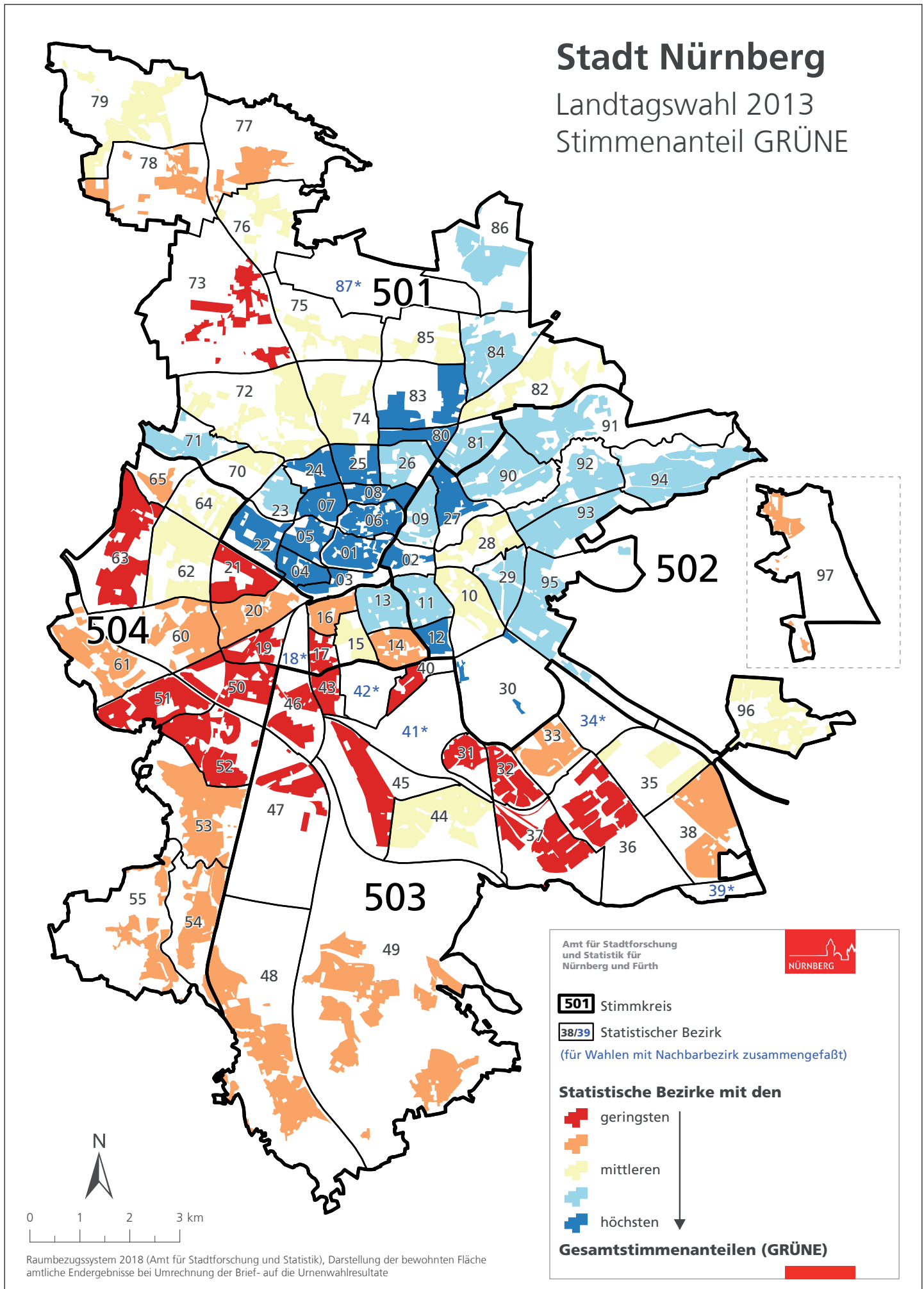








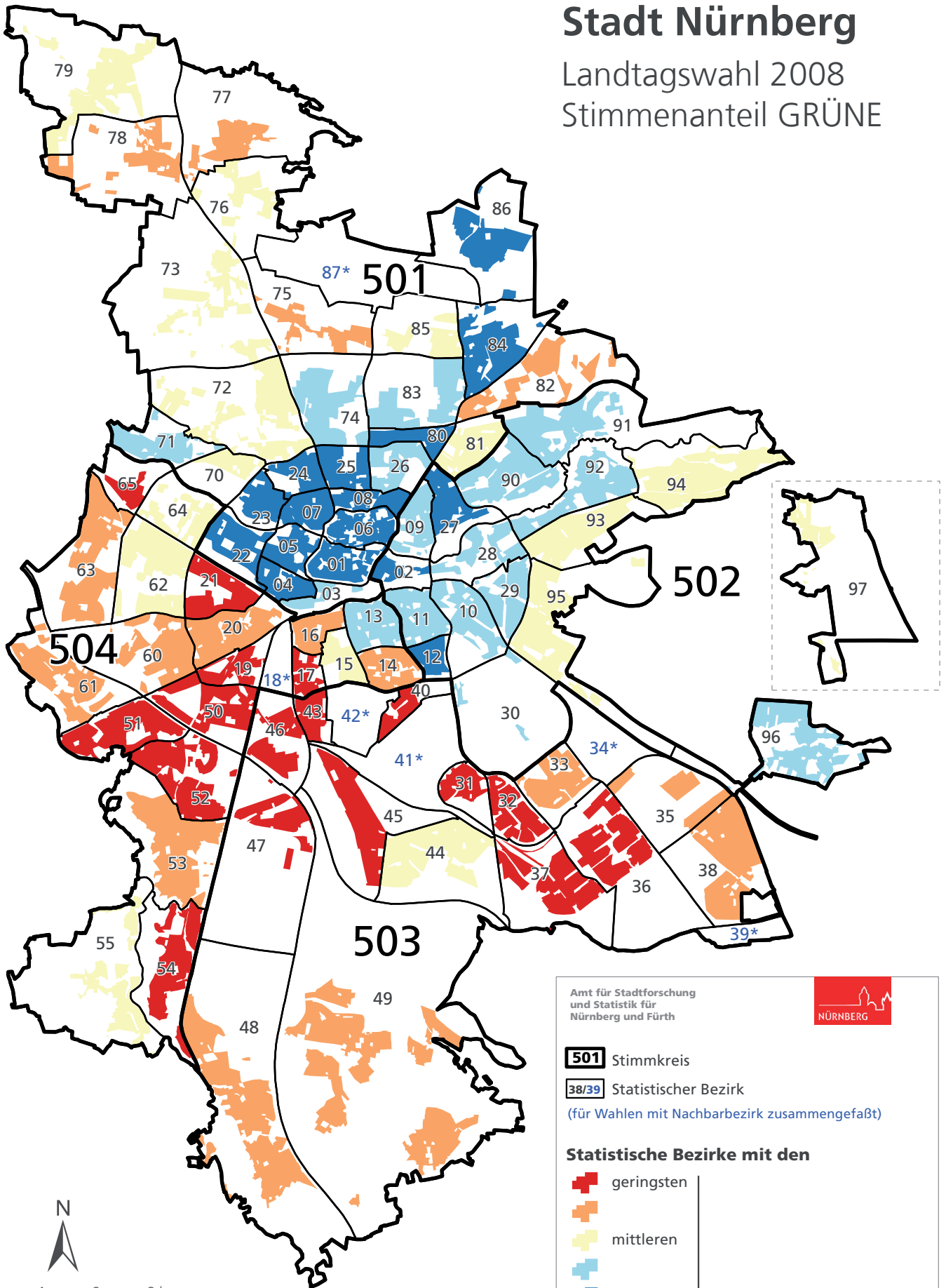




Stadt Nürnberg

Landtagswahl 2008

Stimmenanteil GRÜNE



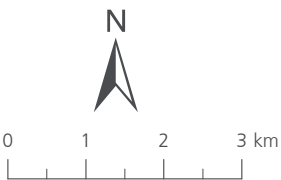
Amt für Stadtforschung und Statistik für Nürnberg und Fürth

501 Stimmkreis
38/39 Statistischer Bezirk
 (für Wahlen mit Nachbarbezirk zusammengefaßt)

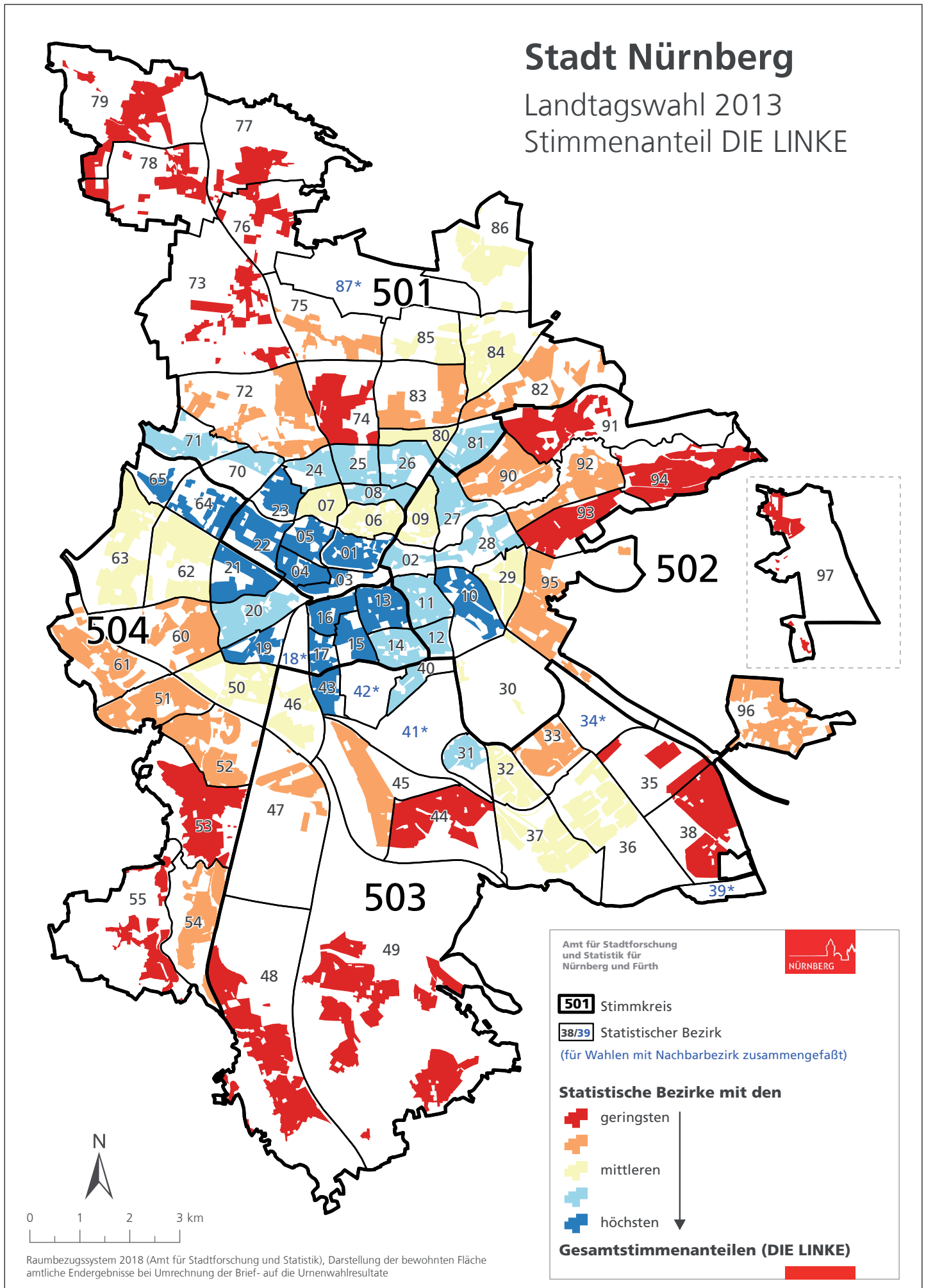
Statistische Bezirke mit den

- geringsten
- mittleren
- höchsten

Gesamtstimmenanteilen (GRÜNE)

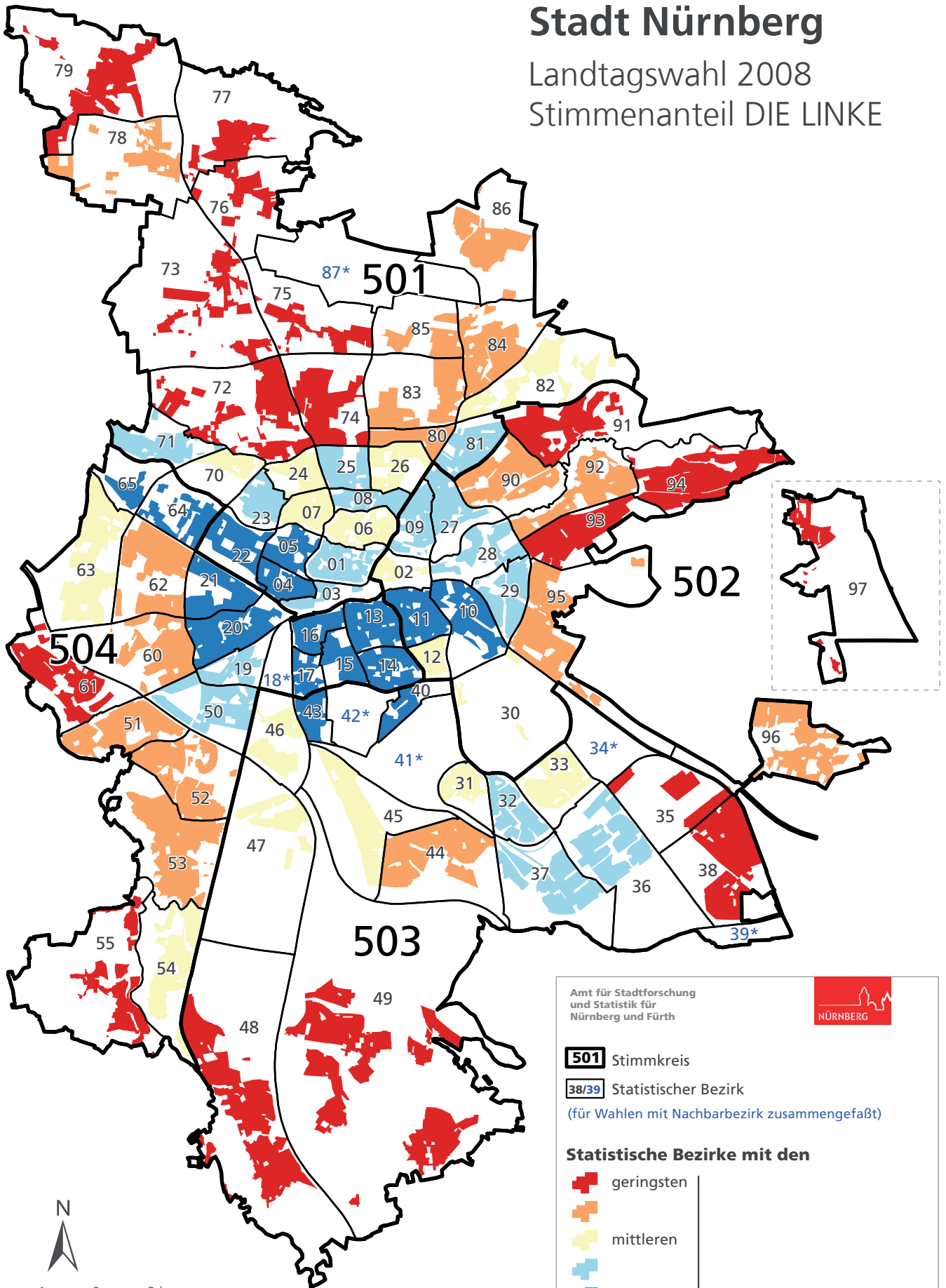


Raumbezugssystem 2018 (Amt für Stadtforschung und Statistik), Darstellung der bewohnten Fläche amtliche Endergebnisse bei Umrechnung der Brief- auf die Urnenwahlresultate

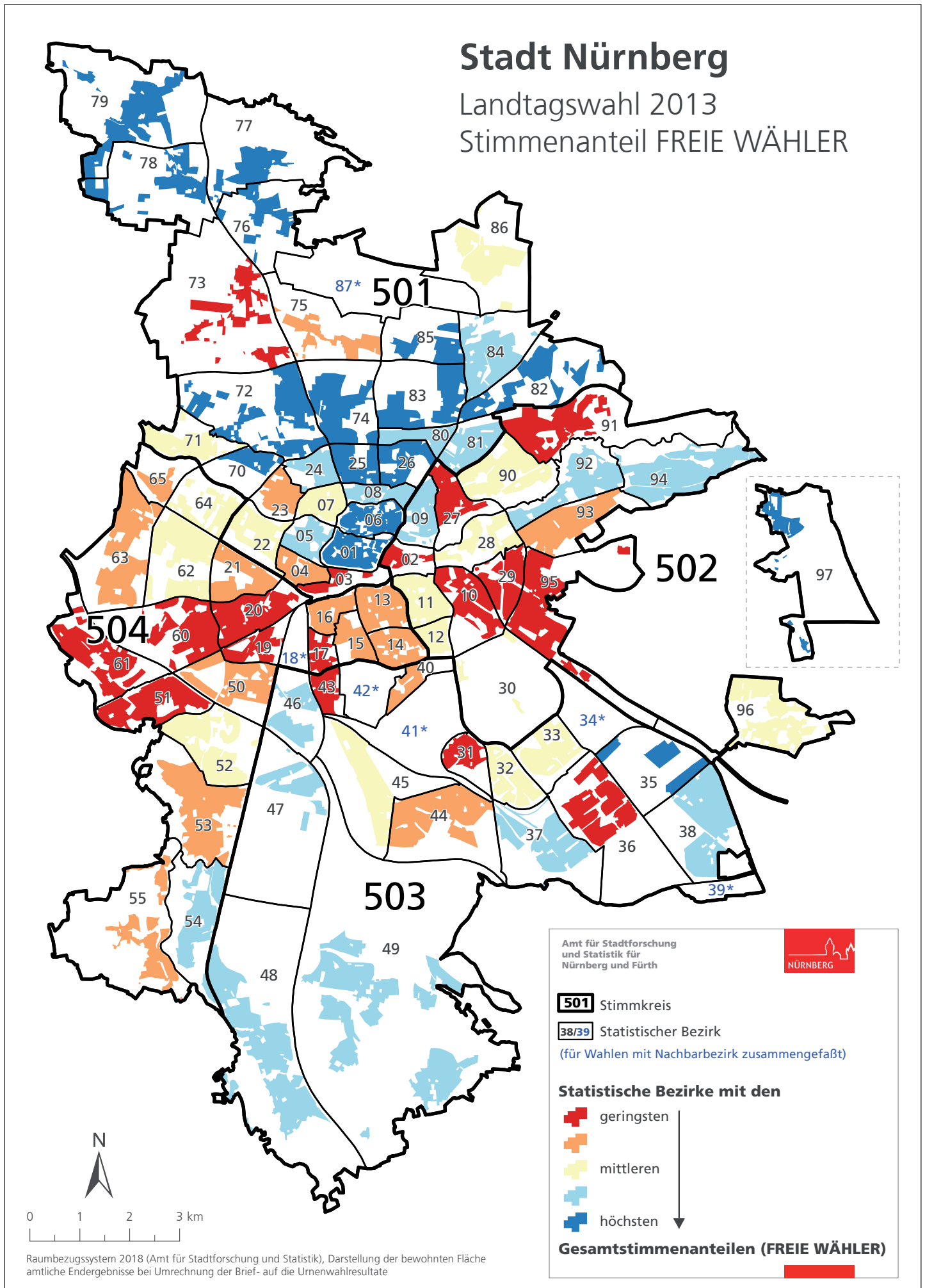


Stadt Nürnberg

Landtagswahl 2008
Stimmenanteil DIE LINKE

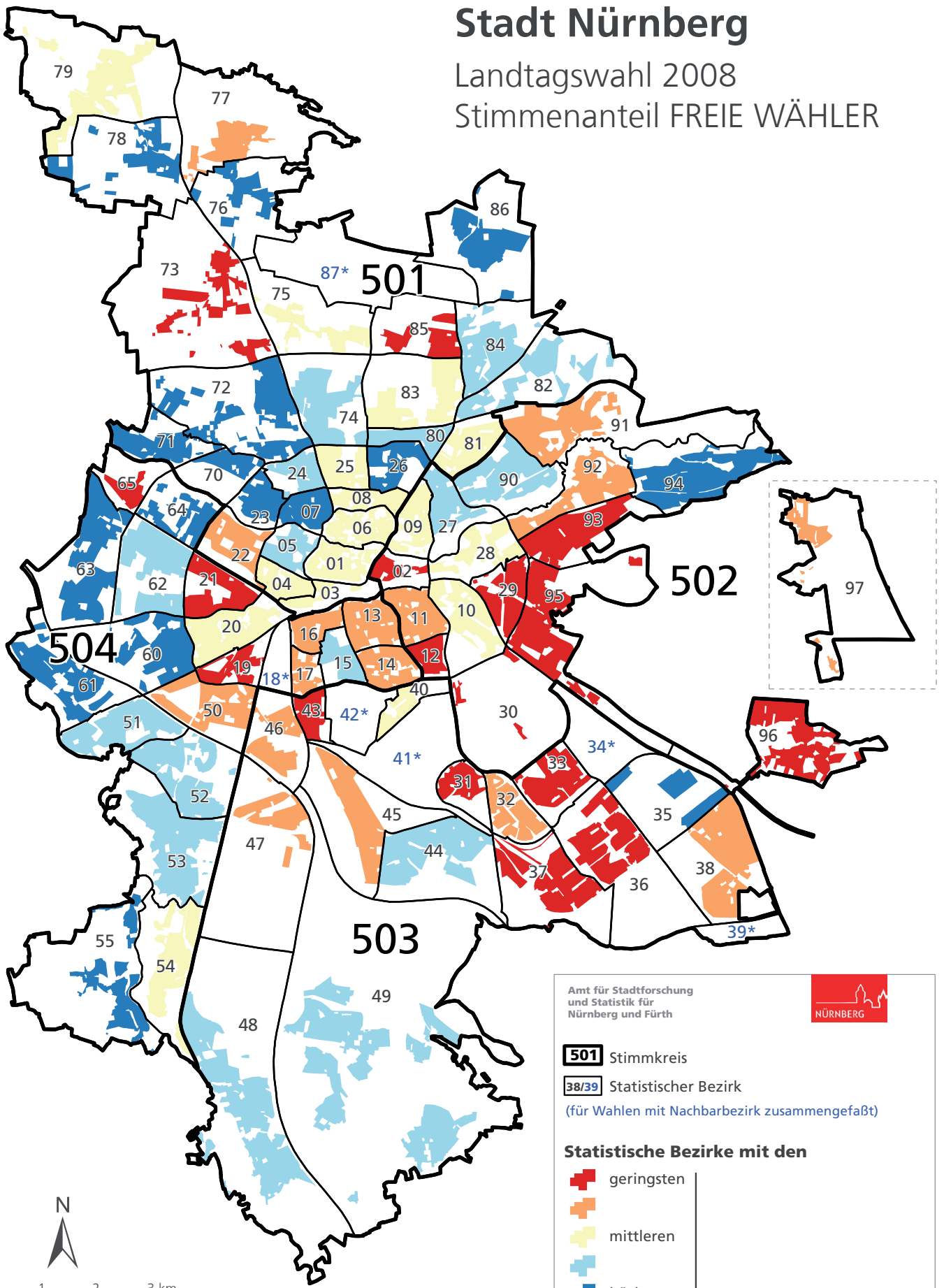


Raumbezugssystem 2018 (Amt für Stadtforschung und Statistik), Darstellung der bewohnten Fläche
amtliche Endergebnisse bei Umrechnung der Brief- auf die Urnenwahlresultate



Stadt Nürnberg

Landtagswahl 2008
Stimmenanteil FREIE WÄHLER



Amt für Stadtforschung und Statistik für Nürnberg und Fürth

501 Stimmkreis
38/39 Statistischer Bezirk
 (für Wahlen mit Nachbarbezirk zusammengefaßt)

Statistische Bezirke mit den

- geringsten
- mittleren
- höchsten

Gesamtstimmenanteilen (FREIE WÄHLER)



Raumbezugssystem 2018 (Amt für Stadtforschung und Statistik), Darstellung der bewohnten Fläche amtliche Endergebnisse bei Umrechnung der Brief- auf die Urnenwahlresultate

4. Ausgewählte Wahlergebnisse nach Statistischen Bezirken

Verwendete Abkürzungen

BTW	Bundestagswahl	LTW	Landtagswahl	Schw	Schwaig
BW	Briefwahl	Nbg	Nürnberg	STW	Stadtratswahl
EUW	Europawahl	Rü	Rückersdorf	UW	Urnenwahl
Feu	Feucht	SC	Schwabach	WS	Wahlschein

4. Ausgewählte Wahlergebnisse¹⁾ nach Statistischen Bezirken

Statistische Bezirke	Wahlbeteiligung					CSU				
	LTW13	LTW08	BTW17	BTW13	STW14	LTW13	LTW08	BTW17	BTW13	STW14
	1	2	3	4	5	6	7	8	9	10
01 Altstadt, St.Lorenz	52,2	47,9	71,9	62,4	31,8	33,9	36,6	26,5	33,9	28,0
02 Marienvorstadt	56,6	55,9	75,4	60,6	42,1	36,5	39,7	25,8	38,2	28,9
03 Tafelhof	45,3	43,4	63,1	56,3	29,9	28,6	33,3	24,1	30,4	26,4
04 Gostenhof	49,1	42,6	66,7	57,3	31,5	17,9	25,4	17,0	19,3	15,2
05 Himpfelshof	66,2	58,4	79,3	73,1	48,4	27,3	31,0	22,9	27,9	20,2
06 Altstadt, St.Sebald	62,4	56,0	78,8	73,9	43,4	33,3	36,1	25,9	33,4	24,7
07 St.Johannis	63,0	57,5	78,7	72,1	48,0	30,4	33,8	24,5	30,0	23,2
08 Pirkheimer Straße	59,9	54,6	76,3	69,3	44,0	31,3	34,6	23,9	30,9	22,8
09 Wöhrd	57,1	53,8	75,6	67,5	42,0	33,4	37,0	25,2	32,2	24,7
10 Ludwigsfeld	51,2	46,7	68,1	59,7	36,4	33,1	33,7	24,4	30,9	23,2
11 Glockenhof	50,7	46,3	68,3	60,6	35,7	29,9	32,0	22,9	29,0	20,7
12 Guntherstraße	66,0	63,6	80,2	74,7	52,7	36,0	37,8	27,5	34,7	27,0
13 Galgenhof	49,2	47,1	67,7	58,0	34,1	28,4	32,2	20,3	26,4	20,2
14 Hummelstein	54,1	51,8	68,7	63,0	39,5	33,6	35,1	24,9	30,7	24,9
15 Gugelstraße	43,8	39,4	60,2	52,3	27,3	30,4	31,7	19,8	28,4	23,1
16 Steinbühl	41,2	41,6	59,1	50,8	26,9	35,0	37,6	24,1	32,1	27,4
17 Gibitzenhof²⁾	42,0	38,1	54,8	49,4	28,2	38,1	41,4	26,9	34,9	28,0
19 Schweinau	38,3	34,3	54,6	47,1	24,2	46,1	50,7	28,7	40,9	33,7
20 St.Leonhard	44,2	43,7	61,7	54,5	30,1	40,4	40,8	24,8	34,4	28,6
21 Sündersbühl	42,3	40,2	59,7	49,6	27,5	38,5	43,1	24,7	34,3	27,1
22 Bärenschanze	48,3	42,8	66,5	58,4	32,2	23,8	30,0	17,9	23,8	18,7
23 Sandberg	54,1	48,7	71,8	72,0	38,3	29,6	34,6	22,2	29,1	20,6
24 Bielingplatz	63,9	60,2	79,0	54,9	50,8	31,1	36,4	24,4	32,2	21,7
25 Umlandstraße	56,7	54,8	76,0	65,3	43,1	28,4	33,0	23,3	29,7	21,3
26 Maxfeld	60,5	56,0	76,5	70,0	44,7	34,3	37,6	27,5	34,3	25,0
27 Veilhof	58,3	54,3	75,2	66,9	42,6	30,5	32,0	24,2	30,3	23,3
28 Tullnau	51,8	48,3	68,9	59,6	40,2	34,5	40,8	25,7	33,6	27,7
29 Gleißhammer	60,2	58,6	76,6	69,7	49,1	36,8	39,4	27,9	36,2	27,0
30 Dutzendteich	52,2	49,5	68,9	60,1	33,7	32,0	38,2	24,8	33,2	28,8
31 Rangierbahnhof-Siedlung	57,7	56,5	72,9	66,5	47,7	29,6	32,0	23,0	29,7	17,1
32 Langwasser Nordwest	51,2	51,5	70,1	61,0	42,4	42,0	45,3	28,1	40,7	31,4
33 Langwasser Nordost	54,2	56,1	72,1	64,9	45,1	43,6	47,6	30,4	41,9	32,8
35 Altenfurt Nord	58,2	60,2	76,3	66,7	45,8	40,3	42,7	31,8	40,4	32,4
36 Langwasser Südost²⁾	44,5	45,0	62,0	55,0	34,4	43,6	47,7	27,8	40,8	33,2
37 Langwasser Südwest	52,0	52,3	69,2	61,7	41,5	39,4	44,1	27,7	38,4	30,1
38 Altenfurt, Moorenbrunn²⁾	66,9	64,6	82,0	76,5	53,2	46,2	49,5	35,3	43,4	36,6
40 Hasenbuck²⁾	43,6	43,2	62,7	52,1	32,0	33,0	34,2	23,5	29,4	22,4
43 Dianastraße²⁾	31,6	28,9	52,3	40,1	20,3	28,8	33,2	23,0	28,9	28,0
44 Trierer Straße	71,7	69,9	85,0	79,4	63,3	39,9	41,2	31,8	38,7	28,7
45 Gartenstadt	66,2	65,3	79,0	72,6	57,0	29,4	29,3	25,1	31,4	20,4
46 Werderau	52,2	55,0	70,5	59,6	41,1	32,9	35,4	27,3	34,9	23,6
47 Maiach	62,2	57,7	77,2	73,6	49,5	49,2	46,4	35,4	46,1	39,5
48 Katzwang, Reichelsdorf Ost/Keller	65,6	63,7	80,4	74,0	53,1	46,7	48,2	35,5	44,4	36,9
49 Kornburg, Worzeldorf	68,8	67,0	83,3	77,8	58,2	48,7	47,9	36,6	46,3	37,4
50 Hohe Marter	46,1	46,1	61,7	55,5	32,7	45,8	46,0	31,6	42,4	34,6
51 Röthenbach West	54,1	52,4	68,2	61,9	40,7	51,0	50,1	35,0	45,9	38,3
52 Röthenbach Ost	56,9	56,0	74,6	65,6	45,5	47,9	46,9	32,2	43,9	34,8
53 Eibach	66,3	63,4	78,8	73,0	54,3	48,9	47,2	35,2	45,2	38,4
54 Reichelsdorf	54,1	51,3	69,8	61,7	40,3	46,4	44,8	30,5	42,0	32,9
55 Krottenbach, Mühlhof	67,5	65,0	82,8	75,2	53,3	46,1	42,7	33,0	42,5	34,1
60 GroBreuth b. Schweinau	58,7	54,0	73,9	65,2	41,8	47,5	44,3	30,7	43,0	33,6
61 Gebersdorf	65,2	61,3	79,2	72,0	50,8	46,9	46,3	35,1	43,8	34,8
62 Gaismannshof	65,2	63,0	76,4	71,7	51,1	44,2	43,0	33,9	40,7	31,4
63 Höfen	54,9	52,1	71,5	62,8	37,9	48,2	45,4	36,4	44,2	35,9
64 Eberhardshof	45,7	44,9	65,3	56,1	31,7	32,0	34,5	23,5	30,9	23,5
65 Muggenhof	38,0	34,5	57,7	46,5	23,3	38,8	42,4	27,6	35,6	27,1
70 Westfriedhof	59,4	55,8	76,0	69,3	45,8	37,3	40,7	28,6	37,7	26,5
71 Schniegling	57,4	57,4	76,2	68,1	44,2	39,5	39,5	30,2	38,6	29,2
72 Wetzendorf	68,6	65,9	83,7	76,7	55,2	44,3	46,7	33,9	42,0	32,8
73 Buch	71,3	69,2	84,2	78,0	54,0	57,4	62,1	45,0	53,8	45,8

noch: Ausgewählte Wahlergebnisse¹⁾ nach Statistischen Bezirken

Statistische Bezirke	SPD					GRÜNE				
	LTW13	LTW08	BTW17	BTW13	STW14	LTW13	LTW08	BTW17	BTW13	STW14
	11	12	13	14	15	16	17	18	19	20
01 Altstadt, St.Lorenz	25,4	24,8	14,6	23,5	34,5	14,9	14,0	17,0	14,0	12,9
02 Marienvorstadt	26,7	22,8	15,6	20,7	36,8	15,0	15,0	16,6	14,3	13,0
03 Tafelhof	33,8	32,9	19,0	27,4	39,9	15,6	10,7	14,3	16,8	11,0
04 Gostenhof	29,9	27,2	16,4	25,4	36,9	22,2	19,5	19,1	20,8	18,2
05 Himpfelshof	28,8	24,7	15,5	26,2	40,7	21,0	19,0	21,6	18,7	16,2
06 Altstadt, St.Sebald	28,7	27,5	16,2	25,8	41,2	15,1	13,5	17,5	14,5	12,6
07 St.Johannis	31,4	26,3	18,3	26,6	40,6	16,8	15,5	19,0	17,5	15,0
08 Pirkheimer Straße	29,6	26,7	17,4	26,1	41,1	15,9	14,8	18,7	16,3	14,8
09 Wöhrd	31,1	27,3	18,1	27,2	43,0	12,9	12,2	15,4	13,9	12,2
10 Ludwigsfeld	32,6	30,1	20,1	30,5	47,3	9,3	10,0	11,5	9,9	8,7
11 Glockenhof	33,2	29,3	19,3	29,9	47,0	13,2	12,6	15,4	13,6	11,6
12 Guntherstraße	28,5	27,5	18,1	25,2	43,1	14,7	12,7	16,2	15,2	12,6
13 Galgenhof	33,7	29,7	20,6	30,8	45,4	13,3	12,3	15,1	14,0	11,7
14 Hummelstein	35,2	33,5	23,4	33,0	48,9	8,7	7,2	10,4	8,8	6,6
15 Gugelstraße	32,6	32,4	23,7	32,0	48,7	8,9	9,0	11,8	9,1	7,3
16 Steinbühl	31,9	30,2	21,4	30,7	45,1	7,6	7,4	10,3	7,9	6,9
17 Gibitzenhof ²⁾	33,4	29,1	24,4	32,7	51,9	5,2	6,0	5,9	6,1	4,1
19 Schweinau	27,1	24,8	22,1	28,1	43,5	5,5	3,9	6,3	5,3	4,0
20 St.Leonhard	30,0	26,9	21,0	29,8	45,1	7,5	7,3	10,0	8,1	6,0
21 Sündersbühl	30,2	28,1	22,1	30,2	46,2	6,4	3,7	8,0	5,8	4,9
22 Bärenschanze	31,3	26,2	17,6	27,0	42,7	20,0	16,6	18,0	19,4	14,2
23 Sandberg	32,8	27,3	19,6	28,7	46,0	14,0	12,8	15,9	14,5	11,3
24 Bielingplatz	30,9	26,0	18,6	27,9	43,5	16,5	15,8	18,7	16,1	13,9
25 Umlandstraße	31,2	27,3	18,1	28,2	41,8	17,8	16,9	19,4	16,8	14,9
26 Maxfeld	29,0	27,2	18,3	27,5	45,1	13,6	11,8	15,6	13,7	11,7
27 Veilhof	32,7	30,3	19,1	28,4	45,6	14,4	14,1	15,9	15,1	12,7
28 Tullnau	29,6	24,8	20,1	28,4	43,4	10,7	10,0	12,6	10,4	9,6
29 Gleißhammer	31,1	24,5	19,8	27,3	43,7	11,8	12,0	14,9	11,6	10,5
30 Dutzendteich	27,1	29,3	17,2	25,4	38,5	14,4	10,9	12,9	12,1	8,8
31 Rangierbahnhof-Siedlung	45,8	43,0	31,6	42,4	66,8	3,7	4,2	5,6	4,8	2,9
32 Langwasser Nordwest	33,0	26,9	23,1	30,2	48,7	4,7	5,0	6,1	5,6	3,9
33 Langwasser Nordost	29,7	25,6	20,3	27,2	46,2	8,1	6,9	9,3	8,2	6,8
35 Altenfurt Nord	30,6	29,9	20,6	27,9	45,3	10,7	6,4	9,0	9,6	7,7
36 Langwasser Südost ²⁾	30,8	26,5	22,4	30,9	46,8	5,6	4,6	6,9	5,9	3,8
37 Langwasser Südwest	33,8	28,4	24,4	31,7	50,9	5,5	5,2	6,3	6,0	3,8
38 Altenfurt, Moorenbrunn ²⁾	27,5	24,1	19,4	25,5	43,1	7,1	7,0	9,4	8,8	5,9
40 Hasenbuck ²⁾	34,8	32,7	25,0	35,8	55,3	5,6	6,1	7,4	5,8	4,3
43 Dianastraße ²⁾	36,9	30,4	23,6	33,6	47,3	6,6	6,1	7,1	7,3	2,9
44 Trierer Straße	33,0	30,0	22,1	30,1	48,8	9,9	8,5	12,4	11,1	7,8
45 Gartenstadt	47,2	45,3	30,0	39,4	59,8	5,4	5,0	7,7	7,5	5,4
46 Werderau	37,8	33,9	25,1	35,4	55,8	5,5	4,7	6,0	5,4	4,4
47 Maiach	28,2	25,7	19,7	25,9	43,2	5,6	4,4	7,2	4,9	4,2
48 Katzwang, Reichelsdorf Ost/Keller	26,8	24,6	18,2	26,5	42,1	8,5	7,6	10,7	8,9	7,4
49 Kornburg, Worzeldorf	26,3	24,3	19,0	25,2	43,4	8,0	6,9	9,6	7,9	5,3
50 Hohe Marter	29,1	26,5	20,5	28,5	44,2	4,4	4,4	6,6	5,7	3,8
51 Röthenbach West	26,9	24,7	19,1	27,0	44,2	4,5	4,4	7,1	5,4	3,7
52 Röthenbach Ost	26,9	26,5	20,5	26,6	44,7	6,7	5,6	7,7	7,6	5,0
53 Eibach	25,5	23,9	18,7	24,6	39,9	8,4	7,5	10,5	9,5	7,1
54 Reichelsdorf	26,9	26,8	20,8	27,4	45,3	6,9	5,8	8,6	7,5	5,5
55 Krottenbach, Mühlhof	30,5	28,0	20,2	28,7	46,2	7,8	9,2	10,2	9,3	5,9
60 Großreuth b. Schweinau	26,6	26,7	18,8	26,5	44,2	7,0	6,8	9,6	7,3	6,7
61 Gebersdorf	30,2	27,9	22,3	28,0	47,3	6,9	6,6	8,8	8,5	6,2
62 Gaismannshof	28,1	27,5	19,8	27,6	45,3	9,5	8,3	11,5	9,9	7,5
63 Höfen	26,2	26,4	21,1	27,2	45,1	6,8	6,3	6,9	6,5	5,1
64 Eberhardshof	32,1	29,5	21,2	30,6	48,9	9,7	9,1	12,6	8,9	7,6
65 Muggenhof	27,9	27,0	20,5	27,2	48,4	7,0	6,1	7,9	8,2	5,6
70 Westfriedhof	29,5	26,0	19,6	26,9	48,0	10,5	9,5	12,0	9,7	9,2
71 Schniegling	28,5	24,5	18,0	27,5	44,2	11,2	10,6	13,9	10,4	10,7
72 Wetzendorf	24,5	22,1	16,1	24,0	40,4	10,4	9,7	11,9	10,0	8,7
73 Buch	22,2	15,5	14,9	20,5	30,7	6,9	7,7	10,0	7,2	8,7

noch: Ausgewählte Wahlergebnisse¹⁾ nach Statistischen Bezirken

Statistische Bezirke	Wahlbeteiligung					CSU				
	LTW13	LTW08	BTW17	BTW13	STW14	LTW13	LTW08	BTW17	BTW13	STW14
	1	2	3	4	5	6	7	8	9	10
74 Thon	73,7	71,6	85,1	80,5	61,7	43,7	44,7	34,8	42,4	32,9
75 Almoshof²⁾	70,8	62,9	84,3	75,7	53,8	53,5	58,2	45,5	49,4	47,1
76 Kraftshof	75,2	71,3	85,5	80,3	63,1	47,5	47,1	35,1	41,8	40,5
77 Neunhof	72,4	69,5	82,9	77,2	61,5	51,8	52,4	42,6	51,5	44,6
78 Boxdorf	69,8	65,6	81,6	75,3	52,3	48,3	43,7	38,4	45,8	38,0
79 Großgründlach	73,0	71,2	87,3	80,4	60,0	47,2	48,6	39,5	45,3	37,1
80 Schleifweg	63,1	58,2	76,2	69,5	48,1	36,3	37,8	29,1	33,7	25,7
81 Schoppershof	53,6	49,6	69,5	62,1	40,8	37,0	40,2	28,8	35,2	28,6
82 Schafhof	50,8	52,2	65,5	60,6	40,1	43,4	48,5	36,0	41,9	30,3
83 Marienberg	72,1	69,0	84,4	77,2	62,1	38,5	43,2	30,7	36,6	30,2
84 Ziegelstein	67,1	64,7	82,2	74,5	55,0	36,5	37,8	26,7	36,0	25,2
85 Mooshof	59,3	57,5	74,7	66,5	50,0	38,9	43,6	29,7	39,5	26,8
86 Buchenbühl	70,0	70,8	84,5	76,3	62,7	35,3	28,8	30,5	36,5	26,7
90 St. Jobst	63,1	62,0	78,5	73,7	48,7	38,7	40,0	29,3	37,4	30,6
91 Erlenstegen	73,2	71,0	85,2	80,1	60,4	48,7	51,0	35,3	45,1	43,0
92 Mögeldorf	64,5	64,0	79,4	72,5	53,0	43,0	44,0	32,0	40,7	32,3
93 Schmausenbuckstraße	77,5	74,7	88,9	83,7	66,9	49,0	49,8	35,5	44,6	41,9
94 Laufamholz	72,4	71,1	84,8	80,1	60,6	46,3	46,8	35,8	44,9	38,3
95 Zerzabelshof	68,7	67,5	81,2	76,4	59,3	40,4	43,2	31,2	37,7	28,5
96 Fischbach	68,7	65,1	83,9	76,3	56,8	45,2	46,5	33,4	42,1	35,7
97 Brunn	72,9	70,9	85,8	80,8	60,4	51,6	49,4	41,5	51,2	45,0
Stadt Nürnberg	58,3	55,8	74,2	66,9	44,3	39,0	41,0	28,9	37,1	29,4

noch: Ausgewählte Wahlergebnisse¹⁾ nach Statistischen Bezirken

Statistische Bezirke	SPD					GRÜNE				
	LTW13	LTW08	BTW17	BTW13	STW14	LTW13	LTW08	BTW17	BTW13	STW14
	11	12	13	14	15	16	17	18	19	20
74 Thon	28,1	24,4	18,0	26,1	41,3	10,9	10,8	13,6	10,9	10,0
75 Almoshof²⁾	19,7	17,8	14,4	20,9	31,3	8,9	6,3	9,4	8,9	7,3
76 Kraftshof	23,7	21,7	17,9	24,6	32,7	11,1	8,4	10,9	9,2	10,3
77 Neunhof	23,7	20,6	18,4	23,4	33,7	8,8	7,2	9,2	8,5	8,1
78 Boxdorf	26,4	26,0	19,2	26,7	41,3	8,3	7,4	9,3	8,5	7,1
79 Großgründlach	27,5	25,8	18,1	26,5	42,7	9,1	8,2	12,0	8,4	7,7
80 Schleifweg	28,6	26,3	18,5	27,0	43,5	14,0	13,2	15,5	12,8	12,5
81 Schoppershof	29,4	25,8	18,7	28,0	43,5	11,4	9,8	12,3	10,4	8,8
82 Schafhof	27,6	23,8	21,9	25,8	46,9	9,7	6,3	8,1	8,3	7,2
83 Marienberg	29,2	24,1	18,6	28,3	41,8	14,6	12,7	16,4	13,8	12,7
84 Ziegelstein	31,3	27,9	20,2	29,2	45,3	14,0	13,6	15,9	13,8	13,3
85 Mooshof	32,3	25,7	22,4	30,4	48,2	10,9	9,9	11,3	11,1	9,8
86 Buchenbühl	32,1	25,7	21,7	31,6	45,2	13,3	22,4	14,5	11,4	13,3
90 St. Jobst	28,1	24,1	16,6	24,2	40,1	12,8	12,3	15,5	14,2	11,7
91 Erlenstegen	19,5	17,2	12,6	18,1	30,7	12,2	11,5	14,2	12,1	10,1
92 Mögeldorf	26,8	23,3	16,2	24,0	40,1	12,0	11,1	13,2	12,5	11,3
93 Schmausenbuckstraße	22,9	19,7	15,8	21,9	35,1	11,8	9,8	12,9	11,2	9,4
94 Laufamholz	23,6	21,6	16,1	22,3	37,4	12,7	9,8	12,8	11,2	9,1
95 Zerzabelshof	31,4	28,5	21,4	28,9	46,1	11,6	9,7	13,7	12,1	9,8
96 Fischbach	24,3	21,0	16,1	23,6	37,8	10,0	10,1	11,7	10,6	8,4
97 Brunn	21,2	19,5	14,9	21,5	36,9	8,9	8,1	8,7	7,6	6,1
Stadt Nürnberg	29,7	26,8	19,5	27,7	44,1	10,7	9,7	12,4	10,9	9,0

noch: Ausgewählte Wahlergebnisse¹⁾ nach Statistischen Bezirken

Statistische Bezirke	FREIE WÄHLER					DIE LINKE				
	LTW13	LTW08	BTW17	BTW13	STW14	LTW13	LTW08	BTW17	BTW13	STW14
	21	22	23	24	25	26	27	28	29	30
01 Altstadt, St.Lorenz	5,0	5,3	1,2	1,1	3,2	6,5	7,7	12,3	8,1	6,6
02 Marienvorstadt	2,8	3,6	1,0	1,5	3,6	5,2	6,6	13,7	8,4	5,3
03 Tafelhof	3,0	5,5	0,8	2,3	2,6	8,8	7,9	15,1	10,9	9,2
04 Gostenhof	3,3	5,1	0,9	1,2	2,4	11,5	13,2	21,1	14,8	12,6
05 Himpfelshof	4,2	5,6	0,9	0,8	2,8	6,8	9,2	15,4	9,3	6,9
06 Altstadt, St.Sebald	4,6	5,1	1,0	1,7	3,1	4,3	6,4	13,1	6,3	5,3
07 St.Johannis	3,9	5,9	0,8	1,4	2,8	4,5	6,8	12,8	6,9	5,3
08 Pirkheimer Straße	4,4	5,5	1,2	1,4	3,1	5,6	7,6	13,4	8,1	5,9
09 Wöhrd	4,0	5,1	1,4	1,7	2,4	4,5	7,4	13,8	7,1	4,6
10 Ludwigsfeld	3,1	5,2	1,6	1,5	2,7	6,9	9,4	13,7	9,9	6,0
11 Glockenhof	3,8	4,7	1,4	1,7	2,4	5,9	9,7	14,0	8,4	5,9
12 Guntherstraße	3,6	4,4	1,3	2,0	2,2	4,8	6,7	11,6	7,0	4,1
13 Galgenhof	3,3	4,9	1,3	1,2	2,5	6,5	10,6	15,9	9,7	6,9
14 Hummelstein	3,5	4,9	1,4	2,0	2,9	5,6	9,7	12,3	8,0	5,8
15 Gugelstraße	3,4	5,6	1,6	2,3	2,2	6,8	11,3	14,7	10,4	6,6
16 Steinbühl	3,2	4,8	1,6	1,8	2,1	8,0	10,6	15,0	10,4	8,0
17 Gibitzenhof ²⁾	3,1	4,9	1,9	1,8	1,3	6,6	8,9	12,3	9,1	6,2
19 Schweinau	2,4	3,0	1,6	1,3	2,3	6,8	8,7	10,9	9,4	5,6
20 St.Leonhard	3,0	5,2	1,6	1,4	2,4	5,7	9,0	12,7	8,6	5,9
21 Sündersbühl	3,4	4,3	2,0	2,3	2,5	7,0	10,4	11,3	9,9	6,1
22 Bärenschanze	3,5	4,7	0,8	1,3	1,8	8,4	12,0	21,7	11,7	10,2
23 Sandberg	3,5	6,2	1,1	1,4	2,8	6,6	8,7	14,6	8,9	7,1
24 Bielingplatz	4,2	5,5	1,2	1,4	2,8	5,5	7,1	13,5	7,8	6,7
25 Umlandstraße	5,2	5,3	1,1	1,6	3,3	6,0	8,4	13,0	8,6	6,5
26 Maxfeld	4,8	6,0	1,3	1,5	2,6	5,1	6,6	11,9	6,8	4,1
27 Veilhof	2,9	5,9	1,3	1,6	2,5	5,4	7,6	14,1	7,5	4,9
28 Tullnau	3,5	5,1	1,6	1,5	2,6	5,9	7,7	12,6	8,8	5,2
29 Gleißhammer	3,1	4,3	1,4	1,6	2,7	4,5	7,6	9,9	6,9	3,8
30 Dutzendteich	3,9	4,5	1,5	1,7	3,0	4,6	6,5	11,8	8,0	3,5
31 Rangierbahnhof-Siedlung	2,6	4,7	1,5	1,6	1,7	5,0	7,1	9,5	6,9	4,3
32 Langwasser Nordwest	3,8	4,9	1,6	1,6	2,1	4,1	7,7	10,9	6,9	3,2
33 Langwasser Nordost	3,8	4,0	1,4	1,4	2,7	3,7	6,9	10,2	7,1	3,5
35 Altenfurt Nord	4,7	7,0	1,4	1,9	2,4	2,1	4,8	8,9	5,4	3,4
36 Langwasser Südost ²⁾	3,1	3,9	1,4	1,0	2,3	4,5	7,6	11,1	6,8	4,2
37 Langwasser Südwest	4,1	4,6	1,3	1,7	2,5	4,7	7,1	9,9	6,8	3,7
38 Altenfurt, Moorenbrunn ²⁾	4,5	4,7	1,8	1,9	3,2	2,5	4,6	7,0	4,2	2,0
40 Hasenbuck ²⁾	3,4	5,4	1,5	3,1	2,4	5,8	10,2	12,7	8,3	4,7
43 Dianastraße ²⁾	2,4	3,9	1,5	2,7	1,9	10,0	11,8	12,5	10,9	6,8
44 Trierer Straße	3,3	5,7	1,6	1,3	1,7	2,4	5,2	7,9	4,3	2,5
45 Gartenstadt	3,5	4,7	1,8	1,9	2,2	3,3	6,6	8,8	6,3	3,5
46 Werderau	4,2	4,8	1,4	2,1	2,7	4,6	7,1	10,0	6,4	3,3
47 Maiach	4,3	5,0	1,6	2,2	4,3	3,2	6,5	7,2	6,3	1,9
48 Katzwang, Reichelsdorf Ost/Keller	4,5	5,6	1,6	2,0	3,2	2,4	4,4	6,9	3,9	1,9
49 Kornburg, Worzeldorf	4,4	5,9	1,4	1,8	3,3	1,9	4,3	6,4	3,6	1,6
50 Hohe Marter	3,3	4,9	1,7	1,6	2,0	3,8	7,3	9,8	6,9	4,4
51 Röthenbach West	3,1	5,7	1,3	1,5	2,5	3,4	6,2	8,6	6,0	3,0
52 Röthenbach Ost	3,8	5,5	1,7	1,7	2,4	2,9	5,9	7,9	4,6	3,0
53 Eibach	3,4	5,6	1,7	1,5	2,4	2,4	5,1	7,7	4,6	1,9
54 Reichelsdorf	3,9	5,0	1,9	1,9	2,9	3,3	6,8	9,2	5,9	3,1
55 Krottenbach, Mühlhof	3,3	6,4	2,1	1,7	2,9	1,8	4,9	7,1	3,5	1,7
60 GroBreuth b. Schweinau	2,8	6,1	1,7	1,8	3,0	3,2	6,3	9,2	5,4	3,9
61 Gebersdorf	3,1	6,3	2,0	1,8	2,4	3,2	4,8	7,0	5,5	2,7
62 Gaismannshof	3,8	5,8	1,8	1,9	2,6	3,7	5,9	8,0	4,9	3,2
63 Höfen	3,4	6,0	1,9	1,5	3,5	3,8	6,8	8,2	5,1	2,8
64 Eberhardshof	3,5	6,0	1,5	1,4	2,5	7,9	10,6	14,0	12,0	7,9
65 Muggenhof	3,2	4,2	1,2	1,1	2,6	7,9	10,3	11,4	11,4	6,2
70 Westfriedhof	5,2	7,4	1,4	1,5	3,5	4,8	6,7	11,3	7,3	2,8
71 Schniegling	3,8	6,3	1,4	1,6	3,0	5,4	7,4	10,1	7,6	4,3
72 Wetzendorf	5,5	6,1	1,6	1,6	3,8	3,5	4,7	7,8	5,5	3,0
73 Buch	3,0	3,7	1,3	1,6	4,1	2,6	3,0	5,0	4,0	1,6

noch: Ausgewählte Wahlergebnisse¹⁾ nach Statistischen Bezirken

Statistische Bezirke	FDP					PIRATEN				AfD	
	LTW13	LTW08	BTW17	BTW13	STW14	LTW13	BTW17	BTW13	STW14	BTW17	BTW13
	31	32	33	34	35	36	37	38	39	40	41
01 Altstadt, St.Lorenz	5,4	8,8	13,2	7,2	4,0	3,9	0,9	4,1	3,4	8,8	4,2
02 Marienvorstadt	3,7	7,9	12,9	5,4	2,2	4,2	0,4	3,4	2,4	9,2	4,2
03 Tafelhof	2,4	3,9	9,3	2,0	1,0	2,8	0,3	3,6	3,0	9,5	4,3
04 Gostenhof	3,6	4,8	6,9	4,3	1,9	6,6	1,1	5,6	3,2	8,8	4,0
05 Himpfelshof	4,8	7,2	11,5	6,6	2,9	3,8	0,4	3,9	2,1	7,1	4,0
06 Altstadt, St.Sebald	5,7	7,9	13,1	6,8	2,9	4,0	0,5	3,7	2,7	7,5	4,5
07 St.Johannis	5,3	8,3	12,1	7,5	2,7	3,6	0,5	3,1	2,2	7,1	3,5
08 Pirckheimer Straße	4,9	8,1	11,5	6,4	3,4	3,7	0,6	3,2	1,9	7,6	4,3
09 Wöhrd	3,5	7,0	10,5	5,1	2,4	5,0	0,7	5,0	2,6	9,1	4,2
10 Ludwigsfeld	2,6	5,6	8,7	4,4	2,2	4,1	0,8	4,0	2,4	13,3	4,6
11 Glockenhof	2,6	6,5	8,5	3,9	1,9	4,5	0,9	4,7	2,3	11,1	4,9
12 Guntherstraße	3,8	7,5	11,1	5,4	2,3	3,3	0,3	2,7	2,3	8,3	4,1
13 Galgenhof	2,4	5,2	8,0	3,5	1,6	4,9	1,1	4,7	2,8	10,5	4,8
14 Hummelstein	2,1	4,6	7,3	3,7	0,9	3,5	0,6	3,6	2,3	13,2	5,4
15 Gugelstraße	2,3	4,6	7,1	4,0	1,2	6,0	1,2	4,5	2,5	12,6	3,9
16 Steinbühl	2,0	4,5	6,4	3,3	1,7	4,7	0,8	4,9	2,3	13,5	4,7
17 Gibitzenhof ²⁾	1,3	3,8	5,0	2,6	0,9	4,7	1,3	5,4	1,8	16,1	3,6
19 Schweinau	2,0	4,1	6,0	2,7	2,4	3,7	0,8	4,0	2,5	18,1	5,1
20 St.Leonhard	1,8	4,8	7,9	4,3	2,0	4,0	1,1	3,9	1,8	14,9	4,9
21 Sündersbühl	1,4	3,8	5,3	2,7	1,3	3,5	0,8	4,0	2,1	18,5	4,4
22 Bärenschanze	2,2	5,1	7,2	2,9	1,3	5,5	1,0	5,4	2,9	9,5	4,3
23 Sandberg	3,0	5,2	7,8	3,9	2,0	4,6	0,7	4,5	2,8	11,3	4,1
24 Bielingplatz	4,4	6,0	10,5	4,8	3,1	3,1	0,5	2,7	2,0	8,0	3,9
25 Uhlandstraße	3,3	5,5	10,1	4,5	2,5	3,5	0,8	3,2	2,2	9,2	4,2
26 Maxfeld	4,3	6,5	11,4	5,1	2,5	3,7	0,3	3,6	2,0	9,1	4,1
27 Veilhof	3,2	6,4	8,9	4,7	2,0	4,5	0,5	3,7	2,2	10,2	5,1
28 Tullnau	3,5	7,3	9,3	4,9	2,2	3,8	0,5	3,5	2,7	11,6	5,3
29 Gleißhammer	3,0	7,5	9,3	4,9	2,0	2,9	0,7	2,6	1,8	11,6	4,5
30 Dutzendteich	5,3	7,2	9,8	4,6	4,4	5,4	0,9	4,6	4,0	14,2	5,1
31 Rangierbahnhof-Siedlung	1,1	2,6	5,3	2,3	0,4	1,8	0,7	2,3	1,1	17,2	5,0
32 Langwasser Nordwest	1,4	4,3	6,9	3,0	0,8	2,0	0,5	2,3	1,3	18,0	5,3
33 Langwasser Nordost	1,8	4,2	8,3	3,8	0,8	2,0	0,3	2,0	1,5	16,3	5,1
35 Altenfurt Nord	2,5	6,1	9,2	4,7	1,2	2,7	0,3	3,4	1,8	13,9	4,4
36 Langwasser Südost ²⁾	2,3	4,2	6,7	3,8	1,5	2,4	0,4	2,0	1,4	19,7	4,8
37 Langwasser Südwest	1,3	4,3	6,7	3,0	0,8	2,3	0,5	2,6	1,0	18,1	4,8
38 Altenfurt, Moorenbrunn ²⁾	2,6	5,8	9,2	4,9	1,9	2,2	0,5	2,3	1,4	13,3	4,8
40 Hasenbuck ²⁾	0,9	3,6	6,0	2,5	0,8	5,6	0,6	4,5	2,4	18,0	4,9
43 Dianastraße ²⁾	2,2	4,6	6,6	3,4	1,0	4,0	0,4	3,6	2,3	18,0	3,2
44 Trierer Straße	2,1	4,6	7,5	3,8	1,1	2,1	0,4	2,1	1,4	12,2	5,2
45 Gartenstadt	1,0	2,8	5,9	2,2	0,8	2,2	0,5	2,2	1,1	15,7	4,3
46 Werderau	1,1	3,9	7,4	3,0	0,5	2,5	0,8	2,5	1,0	16,1	4,7
47 Maiach	2,7	6,3	10,0	3,9	1,0	2,0	1,0	3,8	1,8	12,6	4,3
48 Katzwang, Reichelsdorf Ost/Keller	2,6	5,8	10,8	4,9	1,5	1,8	0,2	2,0	1,0	12,1	4,5
49 Kornburg, Worzeldorf	2,8	6,8	10,5	5,4	2,0	1,9	0,2	1,6	0,9	12,2	4,6
50 Hohe Marter	2,6	4,1	6,4	3,7	1,1	2,8	0,7	2,3	1,3	17,0	4,6
51 Röthenbach West	2,1	4,4	8,3	3,8	1,1	2,4	0,4	1,9	0,8	16,9	4,8
52 Röthenbach Ost	2,7	4,9	8,8	4,4	1,5	2,2	0,6	2,1	1,6	16,5	5,4
53 Eibach	2,8	5,9	10,0	4,5	1,6	1,9	0,5	1,9	1,3	11,4	4,6
54 Reichelsdorf	2,3	4,8	7,5	4,1	1,6	2,8	0,7	2,4	1,5	16,9	4,6
55 Krottenbach, Mühlhof	2,4	5,6	10,2	4,0	1,4	2,4	0,3	2,4	1,3	11,6	4,5
60 Großreuth b. Schweinau	2,7	5,0	9,3	4,2	1,8	2,8	0,2	2,3	1,2	16,2	5,3
61 Gebersdorf	2,1	4,0	6,9	4,2	1,1	1,8	0,5	1,6	1,1	13,3	3,3
62 Gaismannshof	2,9	5,3	9,2	5,0	1,7	2,0	0,3	2,3	1,4	11,6	3,8
63 Höfen	2,9	4,8	8,3	4,3	1,2	2,8	0,3	2,4	1,3	12,5	4,3
64 Eberhardshof	2,0	5,5	7,6	2,8	0,9	5,3	0,9	5,0	2,6	12,4	4,0
65 Muggenhof	2,7	2,7	8,9	3,9	2,3	4,6	0,6	3,7	1,9	17,1	5,7
70 Westfriedhof	4,1	6,5	10,9	4,9	1,8	3,2	0,4	2,7	1,1	10,3	5,6
71 Schniegling	4,0	7,2	11,5	5,1	2,3	2,5	0,5	2,2	1,0	10,3	4,0
72 Wetzendorf	5,1	6,9	13,2	6,4	3,4	2,0	0,4	1,9	1,3	12,1	5,4
73 Buch	2,9	4,5	8,6	4,6	1,5	1,9	0,3	2,1	1,3	11,8	4,5

noch: Ausgewählte Wahlergebnisse¹⁾ nach Statistischen Bezirken

Statistische Bezirke	FREIE WÄHLER					DIE LINKE				
	LTW13	LTW08	BTW17	BTW13	STW14	LTW13	LTW08	BTW17	BTW13	STW14
	21	22	23	24	25	26	27	28	29	30
74 Thon	4,8	5,7	1,5	1,5	3,8	2,0	4,3	7,3	3,9	2,6
75 Almoshof²⁾	3,2	5,0	2,3	1,1	4,3	2,8	4,4	6,0	5,4	1,2
76 Kraftshof	5,4	7,3	1,2	1,3	5,9	2,0	4,5	6,5	3,5	1,2
77 Neunhof	5,5	4,8	1,8	1,3	3,7	2,2	3,2	4,7	3,3	2,5
78 Boxdorf	5,5	7,2	1,7	1,5	3,2	2,1	5,2	6,0	3,6	1,6
79 Großgründlach	4,9	5,5	1,6	1,7	3,0	1,9	3,7	5,2	3,8	1,8
80 Schleifweg	4,5	5,8	1,0	1,9	2,3	4,5	5,3	10,9	5,9	4,7
81 Schoppershof	4,0	5,3	1,3	1,2	3,0	5,2	7,7	11,4	8,2	5,6
82 Schafhof	4,6	5,9	1,1	1,9	2,9	3,7	6,6	8,5	6,1	3,6
83 Marienberg	4,6	5,3	1,6	1,5	3,4	3,3	5,1	8,4	5,3	2,4
84 Ziegelstein	3,9	5,9	1,5	1,7	2,8	3,9	6,1	9,9	5,8	3,5
85 Mooshof	4,9	4,5	2,2	2,0	3,3	3,9	5,6	9,0	4,6	3,1
86 Buchenbühl	3,7	6,8	0,7	1,9	3,3	3,8	5,9	9,1	4,9	1,5
90 St. Jobst	3,7	5,9	1,1	1,3	3,1	3,2	5,6	9,0	5,5	3,0
91 Erlenstegen	3,1	4,8	0,6	0,9	3,1	1,8	3,5	6,5	2,7	2,0
92 Mögeldorf	3,9	4,9	1,1	1,4	2,3	2,9	5,6	8,8	4,9	3,1
93 Schmausenbuckstraße	3,3	4,2	0,9	1,2	2,4	1,7	2,9	7,1	3,2	1,6
94 Laufamholz	4,0	6,2	1,2	1,3	3,9	2,2	4,2	7,5	4,0	2,3
95 Zerzabelshof	2,7	3,9	1,4	1,0	1,9	3,4	5,2	9,1	5,7	2,9
96 Fischbach	3,9	4,4	1,6	1,6	3,9	3,0	5,4	7,2	4,5	2,4
97 Brunn	4,7	5,0	2,4	1,0	2,3	2,0	5,0	4,6	3,8	1,4
Stadt Nürnberg	3,8	5,3	1,4	1,6	2,8	4,3	6,8	10,6	6,6	4,1

noch: Ausgewählte Wahlergebnisse¹⁾ nach Statistischen Bezirken

Statistische Bezirke	FDP					PIRATEN				AfD	
	LTW13	LTW08	BTW17	BTW13	STW14	LTW13	BTW17	BTW13	STW14	BTW17	BTW13
	31	32	33	34	35	36	37	38	39	40	41
74 Thon	4,6	6,7	11,5	5,7	3,0	1,8	0,3	1,5	0,8	8,9	5,4
75 Almoshof²⁾	3,2	3,7	8,9	4,6	1,3	2,0	0,2	1,7	0,5	11,0	3,5
76 Kraftshof	4,5	5,3	11,1	7,8	1,3	1,7	0,0	2,0	0,6	12,9	5,7
77 Neunhof	3,5	7,6	9,1	4,7	1,7	1,8	0,1	1,9	1,3	10,2	3,6
78 Boxdorf	3,0	5,3	9,9	4,6	1,5	2,2	0,3	2,3	1,6	11,2	3,6
79 Großgründlach	2,9	5,5	10,6	5,0	1,8	1,6	0,3	2,2	0,7	9,6	4,0
80 Schleifweg	4,8	6,9	10,8	6,7	1,9	3,5	0,4	3,9	2,8	8,9	4,5
81 Schoppershof	3,4	6,2	9,3	4,6	1,9	5,0	0,7	4,1	2,3	11,9	4,2
82 Schafhof	2,4	4,8	8,7	4,0	1,3	2,6	0,1	2,6	1,8	11,4	4,2
83 Marienberg	3,2	6,6	10,4	4,8	2,3	2,1	0,3	2,1	0,8	9,6	4,6
84 Ziegelstein	2,6	4,4	8,3	3,8	1,6	2,2	0,6	2,1	1,3	11,7	3,8
85 Mooshof	2,2	6,4	8,6	2,7	1,6	2,3	0,5	1,7	0,9	11,8	4,1
86 Buchenbühl	3,0	5,2	9,0	3,3	1,3	2,2	0,2	1,6	0,9	11,3	4,4
90 St. Jobst	5,5	8,1	12,6	7,3	3,4	2,9	0,2	2,4	1,7	11,0	5,0
91 Erlenstegen	9,3	9,8	19,5	12,6	4,7	1,5	0,2	1,4	0,9	8,3	4,8
92 Mögeldorf	5,1	8,5	14,3	7,0	4,0	2,2	0,3	1,9	1,5	10,8	4,9
93 Schmausenbuckstraße	6,7	11,0	16,3	10,2	4,5	1,3	0,5	1,3	0,7	8,0	4,5
94 Laufamholz	5,1	8,8	13,1	7,1	2,5	1,7	0,3	1,5	0,9	9,5	5,1
95 Zerzabelshof	3,0	5,8	9,6	5,0	2,0	1,8	0,4	1,8	1,1	9,3	4,4
96 Fischbach	4,7	8,4	12,6	7,4	3,2	2,4	0,5	1,8	1,6	12,9	5,3
97 Brunn	3,8	8,2	12,3	7,2	2,3	1,8	0,7	1,3	1,3	11,6	4,0
Stadt Nürnberg	3,2	6,0	9,6	4,9	2,0	3,0	0,5	2,9	1,7	12,0	4,6

1) amtliche Endergebnisse bei Umrechnung der Brief- auf die Urnenwahlresultate

2) Die Statistischen Bezirke 17 und 18 (zu 17), 34 und 36 (zu 36), 38 und 39 (zu 38), 40 und 41 (zu 40), 42 und 43 (zu 43) und 75 und 87 (zu 75) werden im Rahmen der Wahlstatistik mit Nachbarbezirken zusammengefasst.