


Vor der Wahl 2021

Teil 1: Strukturdaten und Wahlergebnisse



Vor der Wahl 2021

Teil 1: Strukturdaten und Wahlergebnisse

Impressum:

Herausgeber:

Stadt Nürnberg

Amt für Stadtforschung und Statistik
für Nürnberg und Fürth

Unschlittplatz 7a

90403 Nürnberg

Telefon 09 11 / 2 31-28 43

Fax 09 11 / 2 31-74 60

E-Mail statistikinfo@stadt.nuernberg.de

Internet www.statistik.nuernberg.de

Titelgestaltung: Stadtgrafik Nürnberg, Laura Keilwerth

Druck: **noris inklusion gGmbH Werk West/Druckerei**,
Dorfäckerstr. 37, 90427 Nürnberg

Erscheinungsdatum: August 2021

Nachdruck mit Quellenangabe gestattet.

Inhalt

1. Strukturdaten nach Statistischen Bezirken	5
Tab 1.: Strukturdaten nach Statistischen Bezirken	6
2. Bundestagswahl 2017	11
2.1 Wahlberechtigte und Wahlbeteiligung	11
Tab. 2.1.1: Wahlberechtigte, Wähler, Wahlbeteiligung bei den Bundestagswahlen 1949 bis 2017 und bei den Europawahlen 1989 bis 2019 in den Wahlkreisen 244 und 245 (heutiger Gebietsstand).....	12
Tab. 2.1.2: Wahlbeteiligung nach Altersgruppen und Geschlecht bei der Bundestagswahl 2017 und 2013, der Stadtratswahl 2020, der Europawahl 2019 und der Landtagswahl 2018.	12
Tab. 2.1.3: Nürnberger Wahlbezirke mit der höchsten Wahlbeteiligung bei der Bundestagswahl 2017 im Vergleich zur Bundestagswahl 2013	13
Tab. 2.1.4: Nürnberger Wahlbezirke mit der niedrigsten Wahlbeteiligung bei der Bundestagswahl 2017 im Vergleich zur Bundestagswahl 2013	13
Tab. 2.1.5: Zweitstimmenanteile nach Geschlecht und Altersgruppen bei den Bundestagswahlen 2017 und 2013	13
Tab. 2.1.6: Vergabe der Wahlkreismandate bei den Bundestagswahlen 1953 bis 2017 in den Nürnberger Wahlkreisen (jeweiliger Gebietsstand)	14
Tab. 2.1.7: Erststimmenanteile bei den Bundestagswahlen 1953 bis 2017 in den Wahlkreisen 244 und 245 (heutiger Gebietsstand)	14
Tab. 2.1.8: Erst- und Zweitstimmenanteile bei den Bundestagswahlen 1972 bis 2017 in den Wahlkreisen 244 und 245 (heutiger Gebietsstand)	15
Tab. 2.1.9: Stimmensplitting bei der Bundestagswahl 2017 in Nürnberg	15
2.2 Ergebnisse der Bundestagswahl 2017 nach Statistischen Bezirken und Wahlbezirken	17
Tab. 2.2.1: Ergebnisse der BTW 2017 im Wahlkreis 244 Nürnberg-Nord (Stat. Bezirk 01 – 11)	18
Tab. 2.2.2: Ergebnisse der BTW 2017 im Wahlkreis 244 Nürnberg-Nord (Stat. Bezirk 12 – 29)	23
Tab. 2.2.3: Ergebnisse der BTW 2017 im Wahlkreis 244 Nürnberg-Nord (Stat. Bezirk noch 29, 30, 64 – 81)	28
Tab. 2.2.3: Ergebnisse der BTW 2017 im Wahlkreis 244 Nürnberg-Nord (Stat. Bezirke 82 – 95)	33
Tab. 2.2.4: Ergebnisse der BTW 2017 im Wahlkreis 244 Nürnberg-Nord (Briefwahl)	38
Tab. 2.2.5: Ergebnisse der BTW 2017 im Wahlkreis 245 Nürnberg-Süd (Stat. Bezirke 14 – 36)	44
Tab. 2.2.6: Ergebnisse der BTW 2017 im Wahlkreis 245 Nürnberg-Süd (Stat. Bezirke noch 36, 37 – 50)	49
Tab. 2.2.7: Ergebnisse der BTW 2017 im Wahlkreis 245 Nürnberg-Süd (Stat. Bez. noch 50, 51 – 55, Schwabach)	54
Tab. 2.2.8: Ergebnisse der BTW 2017 im WK 245 Nürnberg-Süd (Stat. Bez. noch Schwabach, 60 – 97, Briefwahl)	59
Tab. 2.2.9: Ergebnisse der BTW 2017 im Wahlkreis 245 Nürnberg-Süd (Briefwahl)	64
3. Karten	71
3.1 Karten zu den Strukturdaten	71
Karte 3.1.1: Deutsche - Volljährige 2020	72
Karte 3.1.2: Deutsche - Senioren 2020	73
Karte 3.1.3: Menschen mit Migrationshintergrund 2020	74
Karte 3.1.4: Menschen mit Migrationshintergrund 2020 - Bezugsland Türkei	75
Karte 3.1.5: Menschen mit Migrationshintergrund 2020 - Bezugsland Rumänien.	76

Karte 3.1.6: Menschen mit Migrationshintergrund 2020 - Bezugsländer Russland, Ukraine, Kasachstan	77
Karte 3.1.7: Alleinerziehende 2020	78
Karte 3.1.8: Singlehaushalte - 65 Jahre und älter 2020	79
Karte 3.1.9: Arbeitslosigkeit 2020	80
Karte 3.1.10: Bedarfsgemeinschaften mit Kindern 2020	81
Karte 3.2.1: Bundestagswahl 2017 - Wahlbeteiligung (Statistischer Bezirk)	84
Karte 3.2.2: Bundestagswahl 2013 - Wahlbeteiligung (Statistischer Bezirk)	85
Karte 3.2.3: Bundestagswahl 2017 - Stimmenanteil CSU (Statistischer Bezirk)	86
Karte 3.2.4: Bundestagswahl 2013 - Stimmenanteil CSU (Statistischer Bezirk)	87
Karte 3.2.5: Bundestagswahl 2017 - Stimmenanteil SPD (Statistischer Bezirk)	88
Karte 3.2.6: Bundestagswahl 2013 - Stimmenanteil SPD (Statistischer Bezirk)	89
Karte 3.2.7: Bundestagswahl 2017 - Stimmenanteil FDP (Statistischer Bezirk)	90
Karte 3.2.8: Bundestagswahl 2013 - Stimmenanteil FDP (Statistischer Bezirk)	91
Karte 3.2.9: Bundestagswahl 2017 - Stimmenanteil GRÜNE (Statistischer Bezirk)	92
Karte 3.2.10: Bundestagswahl 2013 - Stimmenanteil GRÜNE (Statistischer Bezirk)	93
Karte 3.2.11: Bundestagswahl 2017 - Stimmenanteil DIE LINKE (Statistischer Bezirk)	94
Karte 3.2.12: Bundestagswahl 2013 - Stimmenanteil DIE LINKE (Statistischer Bezirk)	95
Karte 3.2.13: Bundestagswahl 2017 - Stimmenanteil FREIE WÄHLER (Statistischer Bezirk)	96
Karte 3.2.14: Bundestagswahl 2013 - Stimmenanteil FREIE WÄHLER (Statistischer Bezirk)	97
Karte 3.2.15: Bundestagswahl 2017 - Stimmenanteil PIRATEN (Statistischer Bezirk)	98
Karte 3.2.16: Bundestagswahl 2013 - Stimmenanteil PIRATEN (Statistischer Bezirk)	99
Karte 3.2.17: Bundestagswahl 2017 - Stimmenanteil AfD (Statistischer Bezirk)	100
Karte 3.2.18: Bundestagswahl 2013 - Stimmenanteil AfD (Statistischer Bezirk)	101
Karte 3.2.19: Bundestagswahl 2017 - relative Mehrheit der Erststimmen	102
Karte 3.2.20: Bundestagswahl 2017 - relative Mehrheit der Zweitstimmen	103

3.3 Ausgewählte Wahlergebnisse nach Statistischen Bezirken 105

Tab. 3.: Ausgewählte Wahlergebnisse ¹⁾ nach Statistischen Bezirken	106
---	-----

1. Strukturdaten nach Statistischen Bezirken

Verwendete Abkürzungen

BTW	Bundestagswahl	LTW	Landtagswahl	Schw	Schwaig
BW	Briefwahl	Nbg	Nürnberg	STW	Stadtratswahl
EUW	Europawahl	Rü	Rückersdorf	UW	Urnenwahl
Feu	Feucht	SC	Schwabach	WS	Wahlschein

Tab 1.: Strukturdaten nach Statistischen Bezirken

Strukturdaten nach Statistischen Bezirken	Bevölkerung mit Hauptwohnung 2020	Deutsche 2020								nicht deutsche EU-Bürger insg.
		insg.	mit Migrationshintergrund	Frauen	18 Jahre und älter	Veränderung der ab 18-Jährigen ggü. 2016	65 Jahre und älter	Kurze Wohnbindung < 3 Jahre ²⁾	Lange Wohnbindung > 10 Jahre ²⁾	
		Zahl	Zahl	%	%	%	%	%	%	
01 Altstadt, St. Lorenz	4 918	3 206	749	47,7	92,1	-8,2	19,1	39,6	27,8	853
02 Marienvorstadt	1 612	1 197	272	50,6	87,9	12,3	15,0	45,7	27,7	187
03 Tafelhof	1 287	664	293	45,5	85,8	-0,5	11,3	34,2	31,0	258
04 Gostenhof	9 286	4 802	1 646	46,8	82,0	-5,4	10,3	31,2	31,4	2 289
05 Himpfelshof	5 938	4 419	980	52,1	86,2	-4,1	20,1	26,3	40,2	799
06 Altstadt, St. Sebald	9 127	6 960	1 514	51,3	91,4	-4,0	17,6	33,4	33,0	1 076
07 St. Johannis	8 039	6 388	1 337	53,1	87,8	-3,8	22,9	29,4	37,1	780
08 Pirkheimerstraße	7 967	5 912	1 457	50,8	87,8	-3,3	17,6	29,3	38,4	975
09 Wöhrd	10 037	7 475	1 884	51,3	89,4	-3,9	19,0	33,4	33,6	1 124
10 Ludwigsfeld	11 116	7 582	2 565	51,2	84,3	-4,5	19,4	25,9	38,4	1 185
11 Glockenhof	17 846	12 001	3 867	50,6	85,6	-2,5	17,1	31,0	36,1	2 519
12 Guntherstraße	3 662	3 016	688	52,0	86,6	-0,8	21,7	24,6	44,0	327
13 Galgenhof	19 649	11 496	4 065	49,1	84,8	-5,2	15,6	30,0	35,6	3 655
14 Hummelstein	11 237	7 549	2 536	53,7	84,0	-3,9	23,8	27,5	39,2	1 603
15 Gugelstraße	8 021	4 336	1 665	50,7	82,8	-8,1	14,3	28,3	37,3	1 956
16 Steinbühl	13 386	7 275	3 120	49,3	81,3	-6,0	17,3	27,3	37,4	2 929
17 Gibitzenhof	5 520	3 215	1 703	50,5	77,2	-4,5	21,3	21,7	43,9	773
18 Sandreuth	412	239	115	47,7	81,2	-8,1	16,7	20,9	48,5	56
19 Schweinau	5 192	2 898	1 661	51,3	82,7	-3,2	24,0	22,1	48,0	1 103
20 St. Leonhard	14 415	8 641	4 250	51,2	78,4	-5,5	19,3	22,4	41,9	3 081
21 Sündersbühl	6 060	3 572	1 717	49,9	82,2	-3,9	21,5	27,8	36,9	1 197
22 Bärenschanze	9 601	5 474	1 917	49,2	80,0	-3,7	13,9	30,4	32,8	2 575
23 Sandberg	11 014	8 017	2 048	52,3	86,9	-2,0	16,7	30,7	37,8	1 508
24 Bielingplatz	5 388	4 284	900	53,8	86,6	1,7	21,6	29,3	39,1	434
25 Uhlandstraße	11 541	8 794	2 491	51,7	83,0	-1,0	17,5	26,0	37,5	1 203
26 Maxfeld	10 258	8 072	1 973	53,2	87,9	-4,3	24,7	28,7	36,2	997
27 Veilhof	11 722	8 737	2 329	51,2	87,5	-2,6	18,4	31,0	37,9	1 292
28 Tullnau	4 039	2 955	1 027	49,5	83,5	-0,2	19,6	24,6	44,4	457
29 Gleißhammer	6 149	5 121	1 383	52,5	83,4	-4,3	23,1	22,0	47,5	465
30 Dutzendteich	1 016	736	206	48,4	86,7	-5,8	14,4	29,9	36,4	145
31 Rangierbahnhof-Siedlung	4 220	3 179	1 024	52,1	83,4	-5,1	25,9	19,0	48,1	367
32 Langwasser Nordwest	7 535	6 052	3 143	53,1	84,3	-5,0	32,2	16,9	54,1	610
33 Langwasser Nordost	6 920	5 974	2 749	52,2	80,6	-1,5	27,6	15,8	54,9	340
34 Beuthener Straße	230	-	-	-	-	-	-	-	-	-
35 Altenfurt Nord	1 279	1 010	284	49,1	85,0	-1,8	21,0	20,2	54,6	154
36 Langwasser Südost	10 167	7 900	4 196	53,9	82,6	-7,6	31,5	16,4	52,7	1 051
37 Langwasser Südwest	8 331	7 087	3 041	52,9	85,3	-3,7	31,2	19,2	51,5	529
38 Altenfurt, Moorenbrunn	8 267	7 504	1 532	51,1	84,1	-2,0	27,8	17,8	54,3	385
39 Gewerbepark Nürnberg-Feucht	61	15	6	20,0	100,0	87,5	6,7	53,3	0,0	44
40 Hasenbuck	4 082	2 876	1 058	51,7	82,1	-3,5	23,2	23,1	41,6	528
41 Rangierbahnhof	373	175	115	42,9	70,3	16,0	8,0	28,6	39,4	45
42 Katzwanger Straße	230	143	121	46,9	64,3	-1,1	4,9	14,0	45,5	31
43 Dianastraße	2 323	1 187	596	49,0	75,8	-4,3	12,9	25,3	38,8	557
44 Trierer Straße	5 093	4 677	881	50,9	83,8	-2,5	27,1	16,2	56,4	189
45 Gartenstadt	7 349	6 482	1 223	53,2	85,7	-4,1	29,7	15,6	56,1	451
46 Werderau	4 720	3 295	1 499	50,2	78,9	-0,9	21,0	18,9	52,7	658
47 Maiach	1 368	966	408	50,9	84,1	0,9	26,8	18,1	55,2	145
48 Katzwang, Reichelsdorf Ost, R. Keller	10 971	9 984	2 038	52,0	84,3	0,1	27,3	18,8	53,1	609
49 Kornburg, Worzeldorf	13 220	12 348	2 401	52,0	82,5	-2,8	28,3	15,4	54,5	456
50 Hohe Marter	7 119	4 851	2 412	51,6	82,3	-2,8	23,5	18,6	48,9	1 195
51 Röthenbach West	8 697	7 257	3 658	53,5	85,8	-1,3	32,7	19,3	53,7	710
52 Röthenbach Ost	12 270	10 488	4 422	52,9	84,3	1,4	27,4	19,3	47,9	927
53 Eibach	8 653	7 578	2 045	51,2	83,4	-3,0	26,6	18,4	54,0	599
54 Reichelsdorf	7 903	6 202	2 296	53,7	83,4	-5,6	28,6	18,1	48,1	814
55 Krottenbach, Mühlhof	2 462	2 161	434	51,2	82,7	-2,6	22,6	16,1	55,8	216

noch: Strukturdaten nach Statistischen Bezirken

Menschen mit Migrationshintergrund 2020 ¹⁾								und zwar					Arbeitslosenanteil ⁴⁾	Erwerbsfähige Leistungsberechtigte ⁵⁾	Personen in Bedarfsgemeinschaften	Bedarfsgemeinschaften mit Kindern ⁶⁾
insg.	mit Bezugsland ...			18 Jahre und älter	Veränderung der ab 18-Jährigen ggü. 2016	65 Jahre und älter	Kurze Wohnbindung < 3 Jahre ²⁾	Haushalte insgesamt	1-Personenhaushalte mit Personen im Alter von bis unter Jahre		Alleinerziehende ³⁾	Haushalte mit Kindern				
	Rumänien	Russland, Ukraine, Kasachstan	Türkei						18-35	65 und mehr						
Zahl	%	%	%	%	%	%	%	Zahl	%	%	%	%	%	Zahl	%	
2 461	9,2	5,8	6,7	87,5	-4,8	10,4	50,3	3 460	33,6	9,3	23,7	7,2	6,3	8,4	416	18,1
687	8,2	8,6	10,0	84,3	32,2	9,3	58,1	1 054	26,1	9,3	22,9	12,4	5,1	8,2	142	16,0
916	9,8	4,3	11,0	82,3	8,3	9,0	47,4	741	27,7	6,7	22,7	13,1	15,3	19,0	261	30,9
6 130	8,7	5,6	14,0	79,0	2,4	9,6	40,1	5 139	24,0	7,8	26,3	16,6	8,8	14,8	1 559	30,1
2 499	12,3	7,0	10,7	81,8	-2,2	14,5	33,6	3 577	18,2	13,0	19,0	13,6	4,4	6,1	354	9,1
3 681	9,9	9,5	4,7	86,2	6,8	10,4	45,2	6 569	30,5	11,4	22,9	8,4	3,9	4,7	440	9,1
2 988	9,0	9,8	10,5	80,9	5,0	14,4	38,6	4 939	19,6	14,5	24,6	13,1	4,6	5,2	387	8,7
3 512	9,3	9,7	9,2	82,6	11,6	11,4	39,4	4 990	25,0	12,2	21,4	12,5	5,1	7,7	576	11,4
4 446	9,7	13,6	10,3	82,5	7,2	13,5	40,1	6 660	28,1	12,2	20,4	10,4	4,9	7,0	693	13,5
6 099	7,5	9,3	14,1	78,2	8,1	10,6	36,6	6 377	20,0	12,9	33,6	16,4	6,9	12,0	1 411	25,9
9 712	8,7	8,9	15,3	79,6	4,4	10,5	38,3	10 587	24,7	10,3	24,1	14,5	6,1	9,5	1 904	20,7
1 334	12,7	9,7	11,4	78,8	9,9	12,4	37,0	2 118	16,7	13,6	18,8	14,5	3,7	4,5	179	8,4
12 218	8,4	6,9	14,8	78,7	5,7	9,7	38,0	11 385	23,5	10,2	23,9	15,7	7,3	11,8	2 503	23,4
6 224	7,2	9,9	17,6	77,2	14,5	13,8	37,9	6 063	15,3	15,6	23,6	16,9	5,8	9,2	1 013	17,1
5 350	11,2	7,3	15,2	78,6	9,3	10,5	38,3	4 635	21,9	10,4	28,1	17,6	7,4	12,6	1 069	22,8
9 231	11,5	8,0	14,6	77,3	7,0	10,9	37,7	7 447	20,8	11,0	29,7	18,0	8,6	15,1	2 176	27,5
4 008	8,8	10,2	21,8	74,6	4,4	12,8	31,8	2 566	12,7	13,4	28,8	22,3	8,3	15,2	861	26,9
288	13,5	5,2	16,7	83,3	-18,4	8,3	39,2	211	19,9	10,0	32,5	19,0				
3 955	17,9	17,6	13,7	79,8	11,5	15,8	34,1	2 636	12,8	13,4	29,3	18,5	9,2	15,0	845	29,4
10 024	13,5	12,9	15,8	77,0	2,5	12,2	31,2	7 217	14,8	11,7	25,7	21,7	7,6	12,7	1 906	21,3
4 205	16,4	14,2	11,8	78,2	11,5	11,5	41,0	3 090	15,2	13,3	25,8	19,2	7,5	13,1	841	23,1
6 044	10,5	7,8	10,0	78,2	-1,3	12,2	34,1	4 909	19,7	9,1	25,9	20,2	7,1	12,7	1 328	23,2
5 045	9,8	9,8	12,0	80,9	9,1	11,7	38,0	6 625	21,7	10,5	30,0	14,3	5,6	8,0	946	17,0
2 004	8,3	10,4	9,6	79,6	16,3	14,3	39,3	3 176	18,6	14,7	20,4	14,4	3,6	5,1	266	7,7
5 238	8,7	11,2	14,5	79,0	4,7	13,0	31,6	6 570	18,0	11,9	27,8	17,7	5,8	8,8	1 050	16,5
4 159	11,1	14,1	9,6	81,1	1,7	15,0	38,6	6 157	19,6	14,9	18,5	13,3	4,4	5,3	505	8,5
5 314	9,4	13,0	8,9	80,2	9,6	12,9	39,2	7 111	23,3	11,3	25,2	13,8	4,8	7,1	902	15,5
2 111	9,3	12,7	14,5	79,6	3,4	13,5	31,2	2 216	14,9	13,3	30,2	17,5	7,1	12,5	496	20,4
2 411	9,5	13,8	15,3	76,6	12,1	13,9	31,3	3 163	11,1	13,5	20,6	19,5	4,3	5,9	344	10,6
486	16,5	8,4	11,1	78,8	8,8	11,3	38,3	592	21,1	8,8	18,7	15,4	3,6	7,6	97	0,0
2 065	8,2	14,8	22,5	76,5	22,6	12,0	38,2	2 142	8,9	16,4	24,9	20,1	5,0	6,6	297	14,7
4 626	8,4	33,4	7,9	79,2	8,8	19,9	25,7	3 896	6,9	20,4	22,8	18,4	5,1	7,9	539	13,1
3 695	10,3	29,3	4,8	76,2	1,7	22,0	20,1	3 055	3,7	16,6	28,1	23,8	5,3	9,6	681	18,5
230	0,0	7,0	7,0	88,3	-59,1	0,9	93,9	7	-	-	-	-				
553	9,4	10,3	10,8	80,3	17,2	12,3	38,0	621	10,3	12,1	16,8	17,2	5,0	6,4	87	0,0
6 463	8,2	31,4	5,7	77,8	3,0	20,4	23,3	4 975	6,4	20,2	29,3	21,6	7,0	12,9	1 216	22,5
4 285	11,1	28,9	8,9	79,1	3,7	22,0	27,0	4 545	7,6	21,7	22,8	16,9	4,1	6,1	416	9,2
2 295	11,3	14,6	10,5	74,9	10,9	18,3	33,3	3 975	7,0	15,5	14,5	19,7	2,4	2,6	202	4,3
52	11,5	1,9	-	100,0	2,0	3,8	48,1	48	18,8	2,1	-	-				
2 264	10,4	8,5	18,5	78,1	-4,2	11,8	27,2	2 078	14,1	12,2	27,2	19,5	6,3	10,0	380	15,3
313	2,6	11,2	24,9	75,7	-17,4	6,4	40,3	141	16,3	5,0	22,0	29,1				
208	4,3	27,9	26,0	70,7	13,1	5,8	23,6	82	3,7	0,0	18,9	45,1				
1 732	11,3	6,5	22,9	77,8	1,8	11,0	32,4	1 243	17,4	10,4	33,3	20,5	8,8	15,6	495	26,7
1 297	20,7	8,2	14,9	75,0	10,7	16,1	28,9	2 427	7,1	16,6	14,2	19,2	2,4	1,8	78	0,0
2 090	12,4	10,7	15,3	76,4	14,1	17,5	32,0	4 084	8,4	20,5	25,1	16,3	3,1	3,3	217	6,5
2 924	11,8	5,6	36,1	78,2	7,6	15,3	26,9	2 174	9,1	11,9	18,7	22,9	3,9	5,2	236	9,8
810	29,5	9,3	16,5	83,2	4,7	12,2	50,2	586	9,6	10,4	6,9	17,2	1,8	1,9	21	0,0
3 025	23,2	12,4	6,1	75,5	13,2	18,9	31,9	5 410	6,7	15,5	15,5	19,2	2,7	2,5	247	4,0
3 273	13,3	14,0	9,1	73,0	8,9	19,3	25,0	6 101	4,7	15,6	14,6	21,6	2,6	2,2	265	3,9
4 680	14,2	15,1	17,9	79,9	6,2	14,7	26,9	3 670	12,4	14,8	26,8	19,7	6,3	9,3	674	18,3
5 098	27,4	22,2	8,5	80,4	5,8	22,9	26,0	4 444	7,9	19,0	22,2	17,4	4,4	6,9	558	13,6
6 204	22,6	23,9	8,7	79,8	10,2	18,2	26,4	6 125	9,0	16,2	19,3	19,3	3,7	4,0	467	8,0
3 120	24,6	8,7	13,6	76,7	8,5	17,5	29,8	4 262	7,4	15,6	17,9	20,1	3,5	3,5	281	5,7
3 997	19,1	21,7	5,6	76,1	16,6	16,6	34,8	4 016	7,0	17,6	26,8	20,9	6,5	11,1	809	19,3
735	29,4	8,0	8,7	77,4	0,7	16,9	30,1	1 151	6,3	11,0	18,2	22,0	3,1	3,3	101	4,3

noch: Strukturdaten nach Statistischen Bezirken

Strukturdaten nach Statistischen Bezirken	Bevölkerung mit Hauptwohnung 2020	Deutsche 2020								nicht deutsche EU-Bürger insg. Zahl
		insg.	mit Migrationshintergrund	Frauen	18 Jahre und älter	Veränderung der ab 18-Jährigen ggü. 2016	65 Jahre und älter	Kurze Wohnbindung < 3 Jahre ²⁾	Lange Wohnbindung > 10 Jahre ²⁾	
		Zahl	Zahl	%	%	%	%	%	%	
60 Großreuth b. Schweinau	6 557	5 208	2 073	51,3	82,6	3,1	24,1	20,4	44,0	635
61 Gebersdorf	4 285	3 760	1 107	50,5	84,1	-2,3	25,7	14,6	58,5	319
62 Gaismannshof	5 895	4 848	1 783	50,9	79,6	0,6	21,6	16,2	56,2	441
63 Höfen	3 475	2 439	840	49,9	83,4	-2,5	22,6	20,9	49,7	616
64 Eberhardshof	10 006	6 076	2 351	50,0	82,7	4,4	18,6	31,2	36,6	1 990
65 Muggenhof	2 510	1 099	513	44,3	80,6	-2,2	14,3	29,9	37,5	805
70 Westfriedhof	3 223	2 784	749	53,6	84,0	-3,1	24,5	20,2	41,7	209
71 Schniegling	4 009	3 072	748	51,0	82,3	-3,7	18,6	20,2	46,3	504
72 Wetzendorf	9 085	7 974	1 958	51,1	83,5	-0,2	24,2	18,7	49,4	552
73 Buch	1 858	1 386	228	50,1	76,9	-3,4	17,2	18,3	48,1	377
74 Thon	5 390	4 677	959	51,8	82,4	4,6	27,1	20,1	49,2	278
75 Almoshof	1 119	881	78	51,4	83,3	-0,9	21,6	16,3	55,7	214
76 Kraftshof	818	731	56	50,1	79,6	0,0	20,9	16,1	60,5	73
77 Neunhof	1 632	1 493	125	50,6	78,1	-0,8	17,6	14,5	55,3	111
78 Boxdorf	2 737	2 346	314	50,0	83,1	-2,4	23,7	17,2	56,4	260
79 Großgründlach	4 807	4 494	474	51,2	82,9	-1,1	24,0	19,0	56,2	203
80 Schleifweg	4 120	3 132	888	50,4	82,6	-2,6	19,8	23,2	42,0	450
81 Schoppershof	8 559	6 303	2 212	51,6	81,8	0,4	20,5	23,6	38,0	904
82 Schafhof	1 985	1 458	454	56,4	87,2	-9,5	38,2	26,3	38,5	217
83 Marienberg	4 223	3 909	625	51,7	82,3	-0,1	24,8	17,8	53,5	144
84 Ziegelstein	5 623	4 993	910	51,7	83,2	-1,6	23,8	16,5	51,3	279
85 Mooshof	2 155	1 268	366	52,4	83,2	-10,4	31,4	17,0	51,6	193
86 Buchenbühl	2 237	2 114	240	50,9	83,3	-3,0	27,2	14,9	60,1	69
90 St. Jobst	9 551	7 837	2 125	53,2	83,8	-2,2	23,4	23,7	43,4	835
91 Erlenstegen	3 967	3 598	640	53,0	84,6	-2,2	31,3	19,3	49,8	163
92 Mögeldorf	5 672	4 787	1 223	52,3	82,2	1,5	26,9	21,2	45,2	418
93 Schmausenbuckstraße	4 910	4 496	692	51,9	82,7	0,9	27,7	18,0	51,4	172
94 Laufamholz	8 584	7 687	1 481	52,5	81,6	-1,3	24,5	16,5	50,8	433
95 Zerzabelshof	8 030	7 179	1 196	55,1	85,2	-2,5	32,8	20,3	47,0	368
96 Fischbach	5 037	4 641	803	51,1	82,4	-1,7	22,3	17,0	52,9	247
97 Brunn	973	917	152	50,6	84,1	0,3	24,2	18,4	56,6	34
Nürnberg	532 331	402 012	122 304	51,6	83,9	-2,6	23,1	22,9	45,1	61 924

Datenquellen:

Einwohnermelderegister (31.12.2020), Haushaltgenerierung, Statistik der Bundesagentur für Arbeit (31.12.2020)

1) Ausländerinnen/Ausländer und Deutsche mit Migrationshintergrund

2) Wohndauer an der Adresse < 3 bzw. > 10 Jahre

3) Haushalte Alleinerziehender in % aller Haushalte mit Kindern

4) Arbeitslose SGBII+III je 100 Einwohner im Alter von 15 bis unter 65 Jahre

5) erwerbsfähige Leistungsberechtigte je 100 Einwohner im Alter von 15 bis unter 65 Jahre

6) Bedarfsgemeinschaften mit Kindern in % aller Haushalte mit Kindern

7) Folgende Statistische Bezirke mussten aufgrund von Änderungen beim Bezug kleinräumiger Daten der Bundesagentur für Arbeit zusammengefasst werden: 18/19, 34/35, 38/39, 41/42/43, 76/77 und 85/87.

noch: Strukturdaten nach Statistischen Bezirken

Menschen mit Migrationshintergrund 2020 ¹⁾									und zwar				Arbeitslosenanteil ⁴⁾	Erwerbsfähige Leistungsberechtigte ⁵⁾	Personen in Bedarfsgemeinschaften	Bedarfsgemeinschaften mit Kindern ⁶⁾
insg.	mit Bezugsland ...			18 Jahre und älter	Veränderung der ab 18-Jährigen ggü. 2016	65 Jahre und älter	Kurze Wohnbindung < 3 Jahre ²⁾	Haushalte insgesamt	1-Personenhaushalte mit Personen im Alter von bis unter Jahre		Alleinerziehende ³⁾	Haushalte mit Kindern				
	Rumänien	Russland, Ukraine, Kasachstan	Türkei						18-35	65 und mehr						
Zahl	%	%	%	%	%	%	%	Zahl	%	%	%	%	%	Zahl	%	
3 422	15,8	17,2	14,0	77,4	13,2	13,8	29,8	3 046	9,2	14,4	17,1	21,7	3,3	4,4	275	7,1
1 632	24,3	9,1	11,3	77,2	5,4	15,2	24,5	2 057	7,0	14,2	17,3	19,6	3,5	3,8	167	7,4
2 830	16,0	8,0	21,1	76,8	2,5	13,0	24,3	2 593	7,5	13,0	15,4	25,6	3,3	4,0	245	6,9
1 876	20,6	7,7	12,2	79,5	-0,1	11,4	39,6	1 861	11,4	11,3	19,8	17,7	6,7	10,7	374	19,8
6 281	11,8	9,5	14,0	78,7	14,3	12,3	38,8	5 448	16,1	12,8	21,6	17,5	7,4	12,0	1 256	21,8
1 924	12,8	4,1	6,5	80,1	-0,6	8,4	40,3	1 298	19,2	8,2	23,4	17,1	8,8	16,0	446	31,5
1 188	12,2	16,9	11,1	75,9	-0,1	15,8	27,9	1 655	9,4	13,5	15,0	18,5	4,3	3,5	100	0,0
1 685	10,6	8,7	13,4	76,9	4,6	10,1	35,4	2 089	12,6	10,6	18,7	20,5	5,4	7,3	283	9,1
3 069	11,0	17,1	6,3	75,7	12,0	15,4	31,8	4 570	6,9	13,8	14,9	20,1	2,7	2,8	224	3,9
700	42,1	5,0	6,0	78,9	38,3	4,4	51,0	832	7,9	8,4	15,6	23,9	1,5	2,0	49	0,0
1 672	8,0	7,9	10,8	73,3	13,8	15,1	35,9	2 593	8,9	17,0	11,4	20,7	2,4	2,0	89	0,0
316	43,4	7,3	3,5	86,4	21,3	5,7	59,5	519	10,6	8,9	16,0	19,3	2,7	2,2	22	0,0
143	31,5	3,5	5,6	80,4	7,5	11,2	42,7	375	6,7	11,7	16,8	25,3				
264	24,6	0,8	3,4	69,7	-10,7	5,3	44,3	697	7,5	8,2	12,4	30,1	1,8	1,7	29	0,0
705	19,6	6,2	8,9	77,2	-5,9	10,6	43,8	1 346	7,4	12,3	12,5	20,2	2,3	2,3	54	0,0
787	11,4	5,6	7,1	74,0	23,3	17,2	36,7	2 260	5,8	13,2	13,6	22,1	1,6	0,9	45	0,0
1 876	13,5	8,8	14,9	78,0	9,8	9,4	36,1	2 169	16,8	12,3	17,6	18,6	4,1	6,0	262	11,7
4 468	10,0	13,5	12,5	77,6	12,9	12,5	30,8	4 796	15,6	15,4	28,7	18,4	5,7	9,4	786	14,9
981	9,1	21,1	7,0	80,1	-10,5	14,7	36,9	924	12,4	18,2	25,7	16,5	6,7	10,6	182	23,0
939	10,0	11,4	7,1	74,4	1,9	19,0	32,6	1 994	7,5	16,0	13,1	22,5	2,2	1,5	47	0,0
1 540	9,3	7,8	10,1	76,1	12,0	14,2	27,9	2 891	8,6	16,9	17,9	19,3	3,6	3,5	192	5,4
1 253	6,5	10,0	4,9	65,8	49,5	8,7	54,0	946	11,2	20,8	17,1	18,0	6,9	13,9	292	30,0
363	13,5	7,4	8,0	70,5	19,6	12,9	33,3	1 031	5,0	15,3	9,5	21,4	1,9	2,0	42	0,0
3 839	9,7	15,6	9,4	75,5	5,7	13,0	34,7	5 112	12,0	15,2	20,8	18,6	3,3	5,0	465	9,4
1 009	9,2	10,4	5,8	75,7	9,1	17,9	29,5	1 950	7,2	17,5	16,6	19,5	1,9	1,6	48	0,0
2 108	9,6	12,3	11,0	74,9	10,6	14,9	31,8	2 813	9,1	16,5	20,7	20,6	4,5	6,3	361	11,1
1 106	9,8	11,1	7,6	75,3	15,4	17,5	35,2	2 468	6,0	17,5	14,6	20,2	2,3	1,6	66	0,0
2 378	8,9	16,3	9,7	72,9	14,0	14,3	29,8	4 157	6,7	15,9	16,1	22,7	2,8	3,1	274	6,0
2 047	12,8	8,7	5,4	75,9	10,2	18,4	35,0	3 794	8,8	17,9	20,3	19,0	2,8	3,4	223	5,0
1 199	14,8	14,3	3,8	72,0	3,6	15,5	28,9	2 402	6,7	13,6	15,3	22,1	2,5	2,0	106	2,1
208	25,5	11,5	4,8	71,6	5,7	13,5	33,7	439	3,9	10,5	14,3	20,7	0,0	0,0	0	0,0
252 623	12,2	12,8	12,3	78,3	6,9	13,8	34,3	284 364	15,0	13,7	22,1	17,7	5,2	7,7	40 849	13,9

2. Bundestagswahl 2017

2.1 Wahlberechtigte und Wahlbeteiligung

Tab. 2.1.1: Wahlberechtigte, Wähler, Wahlbeteiligung bei den Bundestagswahlen 1949 bis 2017 und bei den Europawahlen 1989 bis 2019 in den Wahlkreisen 244 und 245 (heutiger Gebietsstand)

Jahr der Wahl	Stadt Nürnberg			Stadt Schwabach			Wahlkreis 244 ¹⁾ (Nord)			Wahlkreis 245 ²⁾ (Süd)		
	Wahlberechtigte	Wähler Zahl	%	Wahlberechtigte	Wähler Zahl	%	Wahlberechtigte	Wähler Zahl	%	Wahlberechtigte	Wähler Zahl	%
Bundestagswahlen												
1949	266 314	210 577	79,1	15 625	12 851	82,2	138 730	109 678	79,1	143 209	113 750	79,4
1953	292 853	250 082	85,4	16 921	14 360	84,9	152 556	130 254	85,4	156 882	134 188	85,5
1957	327 479	279 985	85,5	17 573	15 644	89,0	170 593	145 829	85,5	174 459	149 800	85,9
1961	351 908	294 074	83,6	19 361	17 307	89,4	183 318	153 167	83,6	187 951	158 214	84,2
1965	356 339	300 643	84,4	20 199	17 520	86,7	185 626	156 589	84,4	190 912	161 574	84,6
1969	355 436	298 804	84,1	20 698	17 944	86,7	190 089	159 240	83,8	186 045	157 508	84,7
1972 ³⁾	368 051	329 067	89,4	22 813	20 669	90,6	191 724	171 390	89,4	199 140	178 346	89,6
1976	357 178	315 167	88,2	23 836	21 514	90,3	199 203	174 564	87,6	181 811	162 117	89,2
1980	351 665	303 291	86,2	25 445	22 568	88,7	192 299	164 499	85,5	184 811	161 360	87,3
1983	351 661	301 136	85,6	25 979	22 910	88,2	190 634	161 848	84,9	187 006	162 198	86,7
1987	357 499	286 908	80,3	26 433	21 522	81,4	194 283	154 847	79,7	189 649	153 583	81,0
1990	365 070	266 216	72,9	27 372	20 676	75,5	197 680	143 042	72,4	194 762	143 850	73,9
1994	354 624	273 329	77,1	28 210	21 677	76,8	192 074	147 431	76,8	190 760	147 575	77,4
1998	339 353	267 235	78,7	28 028	22 127	78,9	182 328	143 452	78,7	185 053	145 910	78,8
2002	337 203	263 591	78,2	28 497	22 775	79,9	181 437	142 410	78,5	184 263	143 956	78,1
2005	338 386	254 954	75,3	28 942	22 393	77,4	183 712	139 713	76,1	183 616	137 634	75,0
2009	345 218	239 209	69,3	29 192	20 731	71,0	189 738	135 154	71,2	184 672	124 786	67,6
2013	348 914	233 322	66,9	29 916	21 166	70,8	193 031	132 674	68,7	185 799	121 814	65,6
2017	343 832	255 126	74,2	30 191	23 164	76,7	192 214	146 205	76,0	181 809	132 085	72,7
Zum Vergleich Europawahlen												
1989	360 478	216 506	60,1	26 804	15 944	59,5	195 322	117 196	60,0	191 960	115 254	60,0
1994	356 845	204 510	57,3	28 274	15 583	55,1	193 424	110 992	57,3	191 695	109 171	57,0
1999	337 522	145 137	43,0	28 128	11 705	41,6	181 311	78 747	43,4	184 339	78 095	42,4
2004	337 154	138 384	41,0	28 694	11 376	39,6	181 753	76 847	42,3	184 095	72 913	39,6
2009	345 854	138 900	40,1	29 197	12 172	41,7	190 145	80 056	42,1	184 906	71 016	38,4
2014	349 601	143 804	41,1	30 006	12 459	41,5	193 918	85 098	43,9	185 689	71 165	38,3
2019	342 881	201 242	58,7	30 044	17 944	59,7	192 137	120 295	62,4	150 744	80 947	54,0

1) bis 1998 Wahlkreis Nr. 230; 2002 und 2005 Wahlkreis Nr. 245; seit 17. März 2008 Nr. 244

2) bis 1998 Wahlkreis Nr. 231; 2002 und 2005 Wahlkreis Nr. 246; seit 17. März 2008 Nr. 245

3) 18 – 21-Jährige erstmals stimmberechtigt

Quelle: Einwohnermelderegister, Bayerisches Landesamt für Statistik

Tab. 2.1.2: Wahlbeteiligung nach Altersgruppen und Geschlecht bei der Bundestagswahl 2017 und 2013, der Stadtratswahl 2020, der Europawahl 2019 und der Landtagswahl 2018

Alter in Jahren von ... bis unter ...	Wahlbeteiligung in %														
	insgesamt					Männer					Frauen				
	BTW17	BTW13	STW20	EUW19	LTW18	BTW17	BTW13	STW20	EUW19	LTW18	BTW17	BTW13	STW20	EUW19	LTW18
18 - 25	65,8	56,5	35,6	49,1	56,0	62,5	56,7	34,3	46,3	54,6	68,9	56,4	36,9	51,8	57,3
25 - 35	70,7	65,3	41,6	53,2	64,5	69,2	64,3	41,7	53,0	64,2	72,1	66,2	41,5	53,4	64,9
35 - 45	71,1	68,2	41,1	52,6	69,5	71,5	66,3	41,3	54,4	70,3	70,6	70,3	41,0	50,6	68,8
45 - 60	73,9	70,3	45,2	56,2	70,4	73,0	69,0	44,5	55,7	70,8	74,9	71,7	46,0	56,7	69,9
60 - 70	74,4	73,3	52,0	62,8	73,3	75,7	70,3	52,9	62,7	74,3	73,2	76,1	51,2	62,9	72,4
70 u. mehr	73,3	72,1	53,4	61,3	70,8	77,9	76,4	55,9	65,8	77,6	70,1	69,2	51,8	58,6	66,6
Auswahlbezirke	72,2	67,5	45,8	56,6	68,7	72,5	66,9	45,6	57,0	70,1	72,0	68,0	46,0	56,3	67,4
Gesamtstadt	72,2	68,4	47,0	58,7											

Quelle: Repräsentativstatistik 2020, 2018, 2019 und 2013.

Tab. 2.1.3: Nürnberger Wahlbezirke mit der höchsten Wahlbeteiligung bei der Bundestagswahl 2017 im Vergleich zur Bundestagswahl 2013

Wahlbezirk	BezNr.	Wahlbeteiligung ¹⁾		Veränderung
		2017	2013	in %-Punkten
Ebenseestr., Föhrenstr.,	9252	91,1	76,9	14,2
Günthersbühler Str., Erlenstegenstr.,	9152	90,4	83,8	6,6
Fliederweg, Fasanenweg	9352	90,3	83,7	6,6
Hugo Distler Str., Egloffsteiner Str. ²⁾	8353	89,4	-	-
Dientzenhoferstr., Bothmerstr., (R)	9351	89,2	85,4	3,8
Flachsroststr., Aufragen	9650	88,7	82,8	5,9
Drosselweg, Schwanenweg	9353	88,6	83,1	5,5
Roonstr., Deutschherrnstr. ²⁾	0554	88,5	-	-
Pretzfelder Str., Forchheimer Str.	7257	88,2	83,5	4,7
Rehhofstr., Auerbacher Str.	9451	88,1	81,9	6,2

1) Wahlbeteiligung mit Briefwahlfaktor

2) 2013 noch kein eigener Wahlbezirk

Quelle: amtliches Endergebnis 2017 und 2013

Tab. 2.1.4: Nürnberger Wahlbezirke mit der niedrigsten Wahlbeteiligung bei der Bundestagswahl 2017 im Vergleich zur Bundestagswahl 2013

Wahlbezirk	BezNr.	Wahlbeteiligung ¹⁾		Veränderung
		2017	2013	in %-Punkten
Witschelstr., Rothenburger Str. ²⁾	2154	50,8	-	-
Ferdinandstr., Adolf-Braun-Str.,	6550	51	46,6	4,4
An den Rampen, Gebhard-Ott-Str.	1652	51,4	44,1	7,3
Pfälzerstr., Alemannenstr.	1751	51,5	46,3	5,2
Industriestr., Maybachstr.	1750	51,8	44,9	6,9
Nopitschstr., Hans-Schmidt-Str. ²⁾	1953	52,1	-	-
Giesbertsstr., Windthorststr.	3657	53,1	46,0	7,1
Dianastr., Katzwanger Str.	4350	53,3	42,0	11,3
Gerberstr., Ingolstädter Str.	4050	53,5	45,0	8,5
Ratiborstr., Liegnitzer Str. (R) ²⁾	3658	53,8	-	--

1) Wahlbeteiligung mit Briefwahlfaktor

2) 2013 noch kein eigener Wahlbezirk Quelle: amtliches Endergebnis 2017 und 2013

Tab. 2.1.5: Zweitstimmenanteile nach Geschlecht und Altersgruppen bei den Bundestagswahlen 2017 und 2013

Alter in Jahren von ... bis unter ...	CSU		SPD		FDP		GRÜNE		DIE LINKE	
	2017	2013	2017	2013	2017	2013	2017	2013	2017	2013
Männer										
18 – 25	18,6	23,7	16,7	27,4	11,6	3,7	16,2	9,8	16,4	12,1
25 – 35	18,7	28,1	13,9	23,0	14,2	6,1	13,4	11,2	14,9	8,9
35 – 45	23,0	35,4	13,9	24,0	13,7	5,3	16,3	9,8	11,4	8,0
45 – 60	22,6	30,6	18,0	31,0	9,8	4,1	12,4	10,6	11,9	7,9
60 – 70	25,7	35,3	21,8	37,9	9,3	3,1	8,2	5,6	12,9	7,3
70 u. mehr	40,0	48,6	25,3	30,1	10,7	5,6	4,2	2,2	5,3	4,1
zusammen	25,1	34,6	18,4	29,0	11,4	4,8	11,4	8,2	11,7	7,6
Frauen										
18 – 25	20,1	29,6	18,4	27,6	9,3	4,5	22,2	15,6	13,9	8,0
25 – 35	24,6	30,6	14,5	22,4	7,4	5,9	19,7	16,6	14,0	7,5
35 – 45	28,3	40,6	16,7	23,6	8,3	4,5	16,2	14,3	12,3	4,3
45 – 60	26,7	34,4	18,7	26,1	8,3	3,8	15,5	17,5	12,7	7,3
60 – 70	33,5	47,4	21,8	26,0	7,1	4,0	12,0	8,3	9,9	6,4
70 u. mehr	45,8	54,3	27,6	29,3	8,0	4,1	5,0	4,3	4,5	2,5
zusammen	31,1	41,3	20,0	26,1	8,0	4,4	14,1	12,1	10,8	5,6
Männer und Frauen zusammen										
zusammen	28,4	38,0	19,2	27,5	9,7	4,6	12,8	10,2	11,1	6,6
Gesamtstadtergebnis im Vergleich										
Urnenwahl	37,1		28,8		4,4		10,0		7,2	
einschl. Briefwahl	37,1		27,7		4,9		10,9		6,6	

Quelle: Repräsentativstatistik 2017 und 2013

Tab. 2.1.6: Vergabe der Wahlkreismandate bei den Bundestagswahlen 1953 bis 2017 in den Nürnberger Wahlkreisen (jeweiliger Gebietsstand)

Bundestagswahl	Wahlkreis 227 Nürnberg						Wahlkreis 228 Nürnberg-Fürth					
	Partei	Bewerberin/-Bewerber ¹⁾	Erststimmenanteil	Partei	Bewerberin/-Bewerber ¹⁾	Erststimmenanteil	Partei	Bewerberin/-Bewerber ¹⁾	Erststimmenanteil	Partei	Bewerberin/-Bewerber ¹⁾	Erststimmenanteil
1953	SPD	Sassnick, Walter	41,2	CSU	Schäfer, Karl	33,5	SPD	Seidel, Max	40,7	CSU	Dr.Winter, Friedrich	32,8
1957	CSU	Stiller, Georg	43,8	SPD	Strobel, Käte	42,0	CSU	Dr.Winter, Friedrich	43,2	SPD	Seidel, Max	42,3
1961	SPD	Strobel, Käte	41,1	CSU	Stiller, Georg	39,4	SPD	Seidel, Max	40,9	CSU	Dr.Winter, Friedrich	39,1
Bundestagswahl	Wahlkreis 244 Nürnberg-Nord ²⁾						Wahlkreis 245 Nürnberg-Süd ³⁾					
	Partei	Bewerberin/-Bewerber ¹⁾	Erststimmenanteil	Partei	Bewerberin/-Bewerber ¹⁾	Erststimmenanteil	Partei	Bewerberin/-Bewerber ¹⁾	Erststimmenanteil	Partei	Bewerberin/-Bewerber ¹⁾	Erststimmenanteil
1965	SPD	Kurlbaum, Georg	42,4	CSU	Dr.Rost, Sieghard	40,4	SPD	Strobel, Käte	47,0	CSU	Stiller, Georg	36,8
1969	SPD	Batz, Hans	47,1	CSU	Dr.Schneider, Oscar	39,3	SPD	Strobel, Käte	54,5	CSU	Cantzler, Roland	34,0
1972	SPD	Batz, Hans	51,9	CSU	Dr.Schneider, Oscar	40,3	SPD	Lutz, Egon	58,0	CSU	Cantzler, Roland	36,0
1976	SPD	Batz, Hans	46,4	CSU	Dr.Schneider, Oscar	46,0	SPD	Lutz, Egon	51,9	CSU	Höffkes, Peter	41,1
1980	SPD	Schmidt, Renate	45,1	CSU	Dr.Schneider, Oscar	44,9	SPD	Lutz, Egon	50,3	CSU	Höffkes, Peter	41,1
1983	CSU	Dr.Schneider, Oscar	49,6	SPD	Schmidt, Renate	40,2	CSU	Höffkes, Peter	47,1	SPD	Lutz, Egon	45,0
1987	CSU	Dr.Schneider, Oscar	46,5	SPD	Schmidt, Renate	37,9	CSU	Höffkes, Peter	45,2	SPD	Lutz, Egon	41,0
1990	SPD	Schmidt, Renate	42,3	CSU	Dr.Schneider, Oscar	40,8	CSU	Blank, Renate	43,4	SPD	Schmidbauer, Horst	39,0
1994	CSU	Wöhrl, Dagmar	44,5	SPD	Gloser, Günter	39,7	CSU	Blank, Renate	45,5	SPD	Schmidbauer, Horst	42,6
1998	SPD	Gloser, Günter	45,5	CSU	Wöhrl, Dagmar	42,8	SPD	Schmidbauer, Horst	48,0	CSU	Blank, Renate	42,5
2002	CSU	Wöhrl, Dagmar	45,8	SPD	Gloser, Günter	42,4	CSU	Blank, Renate	47,5	SPD	Schmidbauer, Horst	42,1
2005	CSU	Wöhrl, Dagmar	42,0	SPD	Gloser, Günter	39,9	CSU	Blank, Renate	44,0	SPD	Burkert, Martin	38,8
2009	CSU	Wöhrl, Dagmar	36,6	SPD	Gloser, Günter	30,9	CSU	Frieser, Michael	38,6	SPD	Burkert, Martin	30,2
2013	CSU	Wöhrl, Dagmar	39,4	SPD	Heinrich, Gabriela	31,7	CSU	Frieser, Michael	44,4	SPD	Burkert, Martin	32,3
2017	CSU	Brehm, Sebastian	31,3	SPD	Heinrich, Gabriela	25,6	CSU	Frieser, Michael	35,6	SPD	Burkert, Martin	26,5

1) Gewählte Bewerberinnen bzw. Bewerber sind jeweils zuerst genannt

2) bis 1998 Wahlkreis Nr. 230; 2002 und 2005 Wahlkreis Nr. 245; seit 17. März 2008 Nr. 244

3) bis 1998 Wahlkreis Nr. 231; 2002 und 2005 Wahlkreis Nr. 246; seit 17. März 2008 Nr. 245

Quelle: Bayerisches Landesamt für Statistik

Tab. 2.1.7: Erststimmenanteile bei den Bundestagswahlen 1953 bis 2017 in den Wahlkreisen 244 und 245 (heutiger Gebietsstand)

Bundestagswahl	Wahlkreis 244 Nürnberg-Nord ¹⁾			Wahlkreis 245 Nürnberg-Süd ²⁾		
	CSU	SPD	Abstand in %-Punkten	CSU	SPD	Abstand in %-Punkten
1953	35,7	37,5	1,8	31,8	43,7	11,9
1957	46,8	38,0	8,8	41,5	45,0	3,5
1961	42,3	36,2	6,1	37,6	44,6	7,0
1965	41,4	41,1	0,3	36,9	47,3	10,4
1969	39,2	47,4	8,2	35,4	52,7	17,3
1972	40,4	52,0	11,6	36,5	57,4	20,9
1976	45,4	47,0	1,6	42,7	50,1	7,4
1980	44,5	45,6	1,1	42,6	48,8	6,2
1983	49,2	40,7	8,5	48,7	43,5	3,2
1987	46,0	38,3	7,7	46,8	39,8	7,0
1990	40,8	42,3	1,5	43,4	39,0	4,4
1994	44,5	39,7	4,8	45,5	42,6	2,9
1998	42,8	45,5	2,7	42,5	48,0	5,5
2002	45,8	42,4	3,4	47,5	42,1	5,4
2005	42,0	39,9	2,1	44,0	38,8	5,2
2009	36,6	30,9	5,7	38,6	30,2	8,4
2013	39,4	31,7	7,7	44,4	32,3	12,1
2017	31,3	25,6	5,7	35,6	26,5	9,1

1) bis 1998 Wahlkreis Nr. 230; 2002 und 2005 Wahlkreis Nr. 245; seit 17. März 2008 Nr. 244

2) bis 1998 Wahlkreis Nr. 231; 2002 und 2005 Wahlkreis Nr. 246; seit 17. März 2008 Nr. 245

Quelle: Bayerisches Landesamt für Statistik

Tab. 2.1.8: Erst- und Zweitstimmenanteile bei den Bundestagswahlen 1972 bis 2017 in den Wahlkreisen 244 und 245 (heutiger Gebietsstand)

Bundestagswahl	Wahlbeteiligung	Erststimmen					Zweitstimmen				
		CSU	SPD	GRÜNE	FDP	SONSTIGE	CSU	SPD	GRÜNE	FDP	SONSTIGE
		1	2	3	4	5	6	7	8	9	10
Wahlkreis 244 Nürnberg-Nord ¹⁾											
1972	89,4	40,4	52,0	-	5,8	1,8	39,8	49,0	-	9,8	1,5
1976	87,6	45,4	47,0	-	6,0	1,6	44,8	45,5	-	8,3	1,4
1980	85,5	44,5	45,6	2,5	6,8	0,6	42,9	43,6	1,9	10,7	1,0
1983	84,9	49,2	40,7	6,2	2,7	1,2	45,8	38,8	7,3	6,8	1,2
1987	79,7	46,0	38,3	9,1	4,6	2,0	42,4	34,4	12,0	9,1	2,1
1990	72,4	40,8	42,3	6,0	8,5	2,3	38,6	34,8	6,8	11,1	8,6
1994	76,8	44,5	39,7	7,7	3,2	4,8	40,3	37,3	8,9	7,2	6,3
1998	78,7	42,8	45,5	4,9	2,0	4,8	37,7	41,8	8,9	5,0	6,6
2002	78,5	45,8	42,4	5,9	3,1	2,9	42,7	37,0	11,5	5,0	3,8
2005	76,1	42,0	39,9	7,2	3,9	7,3	35,9	33,6	12,5	9,0	8,9
2009	71,2	36,6	30,9	11,3	8,0	13,2	29,9	22,2	15,6	13,8	18,4
2013	68,7	39,4	31,7	10,1	2,7	16,1	34,8	26,8	13,3	5,4	19,7
2017	76,0	31,3	25,6	12,7	7,2	23,2	27,6	18,2	15,1	10,6	28,5
Wahlkreis 245 Nürnberg-Süd ²⁾											
1972	89,6	36,5	57,4	-	4,3	1,7	36,2	54,2	-	8,1	1,5
1976	89,2	42,7	50,1	-	5,5	1,7	42,5	48,8	-	7,4	1,3
1980	87,3	42,6	48,8	2,0	5,9	0,7	41,4	46,8	1,5	9,4	0,9
1983	86,7	48,7	43,5	4,6	2,4	0,9	46,2	41,8	5,5	5,4	1,1
1987	81,0	46,8	39,8	7,3	4,0	2,0	44,3	38,2	8,2	7,1	2,2
1990	73,9	43,4	39,0	4,8	6,1	6,7	41,7	36,3	4,1	9,2	8,7
1994	77,4	45,5	42,6	4,9	2,9	4,1	43,1	39,2	5,7	5,6	6,3
1998	78,8	42,5	48,0	3,0	1,8	4,7	39,9	44,7	5,0	4,0	6,5
2002	78,1	47,5	42,1	4,6	3,7	2,2	47,8	37,6	6,8	4,1	3,6
2005	75,0	44,0	38,8	5,5	4,0	7,7	40,1	35,3	7,5	7,6	9,5
2009	67,6	38,6	30,2	8,2	8,5	14,5	34,6	24,9	9,9	11,8	18,9
2013	65,5	44,4	32,3	6,8	1,8	14,8	40,5	28,5	8,0	4,2	18,8
2017	72,7	35,6	26,5	7,8	5,8	24,3	31,2	21,0	9,3	8,6	29,9
Stadt Nürnberg insgesamt (ohne Schwabach)											
1972	89,4	38,0	55,1	-	5,1	1,8	37,5	52,0	-	9,0	1,5
1976	88,2	43,6	49,1	-	5,7	1,6	43,2	47,6	-	7,9	1,4
1980	86,2	43,0	47,7	2,2	6,4	0,6	41,8	45,6	1,7	10,0	0,9
1983	85,6	48,3	42,6	5,4	2,6	1,1	45,5	40,7	6,5	6,1	1,2
1987	80,3	45,8	39,5	8,3	4,3	2,1	43,0	36,5	10,3	8,1	2,2
1990	72,9	41,8	41,2	5,3	7,3	4,4	39,8	35,8	5,5	10,2	8,7
1994	77,1	44,8	41,2	6,4	3,0	4,6	41,5	38,5	7,3	6,3	6,4
1998	78,7	42,6	46,7	4,0	1,9	4,8	38,6	43,3	7,0	4,4	6,6
2002	78,2	46,5	42,5	5,0	3,3	2,6	44,9	37,6	9,2	4,5	3,8
2005	75,3	42,8	39,8	6,1	3,8	7,5	37,7	34,6	10,1	8,2	9,5
2009	69,3	37,4	30,9	9,7	8,1	14,1	31,8	23,6	13,0	12,8	18,8
2013	66,9	41,4	32,2	8,4	2,3	15,7	37,1	27,7	10,9	4,9	19,4
2017	74,2	32,8	26,1	10,4	6,6	24,1	28,9	19,5	12,4	9,6	29,6

1) bis 1998 Wahlkreis Nr. 230; 2002 und 2005 Wahlkreis Nr. 245; seit 17. März 2008 Nr. 244

2) bis 1998 Wahlkreis Nr. 231; 2002 und 2005 Wahlkreis Nr. 246; seit 17. März 2008 Nr. 245

Quelle: Bayerisches Landesamt für Statistik

Tab. 2.1.9: Stimmensplitting bei der Bundestagswahl 2017 in Nürnberg

Zweitstimme	Erststimme										
	CSU	SPD	GRÜNE	FDP	AFD	DIE LINKE	FW	SONSTIGE			
	1	2	3	4	5	6	7	6			
CSU	86,1	4,4	3,5	3,0	0,8	0,7	0,8	0,3			
SPD	4,8	84,4	5,3	0,9	0,7	2,4	0,8	0,2			
GRÜNE	10,1	30,3	52,4	1,5	0,3	3,9	0,6	0,6			
FDP	39,1	8,6	3,6	44,8	1,0	0,7	1,7	0,3			
AFD	7,5	3,6	0,4	1,3	84,0	1,3	1,2	0,3			
DIE LINKE	3,6	20,0	8,1	1,0	2,1	63,4	0,9	0,8			
FW	7,6	6,6	1,5	2,0	3,5	1,5	75,3	2,0			
SONSTIGE	11,6	16,5	13,5	7,1	8,2	19,1	12,2	10,0			

Lesehilfe: Die Zweitstimmenwähler der links aufgeführten Parteien wählten mit ihrer Erststimme zu ...% eine/-n Kandidaten/-in der rechts aufgeführten Parteien.

Quelle: Repräsentativstatistik 2017

2.2 Ergebnisse der Bundestagswahl 2017 nach Statistischen Bezirken und Wahlbezirken

Tab. 2.2.1: Ergebnisse der BTW 2017 im Wahlkreis 244 Nürnberg-Nord (Stat. Bezirk 01 – 11)

Statistische Bezirke und Wahlbezirke im Wahlkreis 244 Nürnberg-Nord ¹⁾	Wahlberechtigte			Wähler/innen		Wahl- betei- ligung ³⁾	ungültige		gültige	
	insge- samt ²⁾	dar. mit Wahl- schein		insge- samt	dar. mit WS		Erst-	Zwei-	Erst-	Zwei-
		Zahl	%			Stimmen				
	1	2	3	4	5	6	7	8	9	10
01 Altstadt, St. Lorenz	3 143	964	30,7	1 347	18	71,6	11	8	1 336	1 339
150 Karl-Grillenberger-Str., Josephsplatz (R)	1 158	352	30,4	542	5	75,4	5	3	537	539
151 Kornmarkt, Lorenzer Str.	996	325	32,6	395	7	70,2	3	2	392	393
152 Kaiserstr., Jakobsplatz	989	287	29,0	410	6	68,6	3	3	407	407
02 Marienvorstadt	930	278	29,9	436	2	75,2	3	2	433	434
250 Marienstr., Bahnhofstr.	930	278	29,9	436	2	75,2	3	2	433	434
03 Tafelhof	601	142	23,6	249	1	63,9	1	1	248	248
350 Dietzstr., Bahnhofsplatz	601	142	23,6	249	1	63,9	1	1	248	248
04 Gostenhof	4 136	968	23,4	1 856	24	66,7	24	14	1 832	1 842
450 Eberhardshofstr., Untere Kanalstr.	959	242	25,2	459	6	71,4	5	2	454	457
451 Obere Kanalstr., Imhoffstr.	758	186	24,5	351	7	68,8	4	3	347	348
452 Knauerstr., Hessestr.	802	209	26,1	397	2	74,2	5	3	392	394
455 Gostenhofer Schulgasse, Zufuhrstr.	1 617	331	20,5	649	9	59,2	10	6	639	643
05 Himpfelshof	3 900	1 269	32,5	1 895	18	79,2	21	14	1 874	1 881
550 Bärenschanzstr., Roonstr.	761	207	27,2	385	5	75,9	5	4	380	381
551 Obere Turnstr., Rosenastr., Am Plärer	741	237	32,0	291	4	69,3	3	3	288	288
552 Blumenthalstr., Himpfelshofstr.	799	255	31,9	432	3	84,2	,	2	430	430
553 Deutschherrnstr., Praterstr.	846	323	38,2	353	2	78,0	6	3	347	350
554 Roonstr., Deutschherrnstr.	753	247	32,8	434	4	88,5	5	2	429	432
06 Altstadt, St. Sebald	6 647	2 218	33,4	3 148	36	78,7	23	19	3 125	3 129
650 Maxtormauer, Egidienplatz	989	335	33,9	458	5	78,2	2	3	456	455
651 Rosental, Laufertormauer	1 307	422	32,3	661	13	80,5	7	3	654	658
652 Judengasse, Neue Gasse	1 155	367	31,8	556	5	78,1	2	3	554	553
653 Neutormauer, Sebalder Platz	1 071	361	33,7	523	4	80,7	2	2	521	521
654 Burg, Paniersplatz	1 147	405	35,3	525	6	79,0	5	4	520	521
655 Hallertor, Hauptmarkt	978	328	33,5	425	3	75,2	5	4	420	421
07 St. Johannis	5 861	2 021	34,5	2 706	34	78,6	22	18	2 684	2 688
750 Johannisstr., Großweidenmühlstr.	837	220	26,3	377	7	69,3	10	6	367	371
751 Burgschmietstr., Hallerwiese (R)	988	389	39,4	369	3	74,7	5	2	364	367
752 Jagdstr., Frommannstr.	1 058	398	37,6	541	7	86,4	1	4	540	537
753 Palmplatz, Lange Zeile	989	376	38,0	440	4	80,4	3	3	437	437
754 Frauenholzstr., Hallerstr.	929	307	33,0	467	10	80,8	2	3	465	464
755 Kirchenweg, Sandrartstr.	1 060	331	31,2	512	3	77,9	1	-	511	512
08 Pirckheimerstraße	5 340	1 610	30,1	2 579	25	76,7	22	12	2 557	2 567
850 Archivstr., Vestnertorgraben	615	139	22,6	319	3	73,0	3	2	316	317
851 Krelingstr., Friedrichstr.	865	282	32,6	430	1	80,8	2	2	428	428
852 Schwanhäußerstr., Tuchergartenstr.	1 148	330	28,7	558	8	75,4	6	4	552	554
853 Lindenaststr., Schonhoverstr.	935	301	32,2	440	4	77,4	4	3	436	437
854 Wurzelbauerstr., Veillodterstr.	1 071	326	30,4	470	9	72,1	6	1	464	469
855 Vestnertorgraben, Pilotstr.	706	232	32,9	362	-	82,7	1	-	361	362
09 Wöhrd	6 856	2 082	30,4	3 251	35	75,9	31	25	3 220	3 226
950 Berliner Platz, Rennweg	1 065	352	33,1	479	6	76,0	7	5	472	474
951 Martin-Richter-Str., Stresemannplatz	1 008	295	29,3	464	4	73,6	4	5	460	459
952 Feldgasse, Krellerstr.	965	285	29,5	458	9	74,8	5	4	453	454
953 Rathenauplatz, Merklengasse	990	289	29,2	505	4	78,5	3	3	502	502
954 Flötnerstr., Waechterstr.	913	266	29,1	436	2	75,4	6	6	430	430
955 Obere Zwingerstr., Wöhrder Hauptstr.	989	316	32,0	444	5	74,9	3	2	441	442
956 Keßlerplatz, Prinzregentenufer	926	279	30,1	465	5	78,5	3	-	462	465
10 Ludwigsfeld	6 637	1 625	24,5	3 030	38	68,5	32	23	2 998	3 007
1050 Schultheißallee, Dutzendteichstr.	1 039	331	31,9	506	5	78,7	4	2	502	504
1051 Scharerstr., Weddigenstr.	726	133	18,3	320	-	61,6	3	1	317	319
1054 Peterstr., Schloßstr.	1 002	237	23,7	450	4	67,1	4	4	446	446
1055 Neubleiche, Schanzenstr.	1 202	363	30,2	551	12	73,7	2	2	549	549
1056 Vordere Cramergasse, Gottfriedstr.	1 044	234	22,4	439	7	62,8	3	4	436	435
1057 Neumarkter Str., Bestelmeyerstr.	1 624	327	20,1	764	10	65,7	16	10	748	754
11 Glockenhof	10 406	2 766	26,6	4 511	32	68,5	71	58	4 440	4 453
1150 Heideloffplatz, Scheurlstr.	1 424	364	25,6	539	-	62,3	15	15	524	524
1153 Harsdörfferstr., Herbartstr.	911	221	24,3	418	5	68,5	14	12	404	406
1154 Anton-Müller-Platz, Hintere Bleiweißst	895	237	26,5	340	1	63,2	2	2	338	338
1155 Sybelstr., Hallerhüttenstr.	833	246	29,5	347	1	69,8	5	4	342	343
1156 Hainstr., Erdastr.	875	236	27,0	432	6	74,5	3	2	429	430
1157 Wilhelminenstr., Forsthoferstr. (R)	978	266	27,2	477	4	74,4	4	1	473	476
1158 Siglindenstr., Nibelungenstr.	790	238	30,1	392	4	77,9	6	2	386	390
1159 Wilhelm-Spaeth-Str., Lichtenhofstr.	877	229	26,1	443	4	75,0	4	5	439	438
1160 Forsthoferstr., Wilhelm-Spaeth-Str.	917	205	22,4	453	1	70,7	8	6	445	447
1161 Schweiggerstr., Regensburger Str. (R)	1 906	524	27,5	670	6	61,1	10	9	660	661

noch: Tab. 2.2.1: Ergebnisse der BTW 2017 im Wahlkreis 244 Nürnberg-Nord (Stat. Bezirk 01 – 11)

Stat. Bezirke u. Wahl- bez. im WK 244	von den gültigen Erststimmen entfielen auf													
	GRÜNE		FDP		AfD		DIE LINKE		FREIE WÄHLER		ÖDP		MLPD	
	Zahl	%	Zahl	%	Zahl	%	Zahl	%	Zahl	%	Zahl	%	Zahl	%
	31	32	33	34	35	36	37	38	39	40	41	42	43	44
01	186	13,9	111	8,3	131	9,8	177	13,2	19	1,4	14	1,0	1	0,1
0150	82	15,3	35	6,5	53	9,9	53	9,9	10	1,9	3	0,6	-	-
0151	56	14,3	38	9,7	40	10,2	54	13,8	2	0,5	5	1,3	-	-
0152	48	11,8	38	9,3	38	9,3	70	17,2	7	1,7	6	1,5	1	0,2
02	66	15,2	35	8,1	36	8,3	51	11,8	8	1,8	7	1,6	2	0,5
0250	66	15,2	35	8,1	36	8,3	51	11,8	8	1,8	7	1,6	2	0,5
03	29	11,7	19	7,7	22	8,9	28	11,3	4	1,6	4	1,6	3	1,2
0350	29	11,7	19	7,7	22	8,9	28	11,3	4	1,6	4	1,6	3	1,2
04	309	16,9	84	4,6	149	8,1	371	20,3	19	1,0	31	1,7	25	1,4
0450	66	14,5	20	4,4	44	9,7	105	23,1	2	0,4	7	1,5	5	1,1
0451	53	15,3	16	4,6	35	10,1	70	20,2	7	2,0	6	1,7	5	1,4
0452	91	23,2	13	3,3	19	4,8	87	22,2	5	1,3	6	1,5	7	1,8
0455	99	15,5	35	5,5	51	8,0	109	17,1	5	0,8	12	1,9	8	1,3
05	324	17,3	126	6,7	123	6,6	255	13,6	33	1,8	23	1,2	5	0,3
0550	56	14,7	20	5,3	32	8,4	80	21,1	7	1,8	6	1,6	1	0,3
0551	31	10,8	24	8,3	30	10,4	36	12,5	2	0,7	3	1,0	1	0,3
0552	94	21,9	29	6,7	14	3,3	44	10,2	7	1,6	6	1,4	2	0,5
0553	53	15,3	19	5,5	26	7,5	36	10,4	5	1,4	4	1,2	-	-
0554	90	21,0	34	7,9	21	4,9	59	13,8	12	2,8	4	0,9	1	0,2
06	499	16,0	243	7,8	247	7,9	371	11,9	47	1,5	43	1,4	10	0,3
0650	76	16,7	37	8,1	40	8,8	59	12,9	4	0,9	3	0,7	4	0,9
0651	105	16,1	57	8,7	39	6,0	77	11,8	7	1,1	9	1,4	-	-
0652	74	13,4	42	7,6	44	7,9	74	13,4	12	2,2	10	1,8	2	0,4
0653	92	17,7	38	7,3	35	6,7	67	12,9	8	1,5	5	1,0	1	0,2
0654	94	18,1	43	8,3	38	7,3	48	9,2	9	1,7	10	1,9	1	0,2
0655	58	13,8	26	6,2	51	12,1	46	11,0	7	1,7	6	1,4	2	0,5
07	416	15,5	177	6,6	181	6,7	319	11,9	38	1,4	41	1,5	7	0,3
0750	55	15,0	26	7,1	29	7,9	40	10,9	5	1,4	6	1,6	-	-
0751	34	9,3	30	8,2	33	9,1	43	11,8	5	1,4	6	1,6	-	-
0752	110	20,4	42	7,8	23	4,3	67	12,4	5	0,9	4	0,7	2	0,4
0753	62	14,2	28	6,4	38	8,7	33	7,6	8	1,8	6	1,4	1	0,2
0754	73	15,7	19	4,1	31	6,7	77	16,6	4	0,9	11	2,4	3	0,6
0755	82	16,0	32	6,3	27	5,3	59	11,5	11	2,2	8	1,6	1	0,2
08	389	15,2	185	7,2	200	7,8	298	11,7	58	2,3	49	1,9	8	0,3
0850	48	15,2	18	5,7	20	6,3	50	15,8	6	1,9	10	3,2	1	0,3
0851	78	18,2	24	5,6	34	7,9	50	11,7	8	1,9	3	0,7	2	0,5
0852	72	13,0	51	9,2	37	6,7	61	11,1	15	2,7	9	1,6	2	0,4
0853	71	16,3	27	6,2	38	8,7	54	12,4	8	1,8	10	2,3	2	0,5
0854	63	13,6	27	5,8	46	9,9	63	13,6	13	2,8	6	1,3	-	-
0855	57	15,8	38	10,5	25	6,9	20	5,5	8	2,2	11	3,0	1	0,3
09	420	13,0	216	6,7	293	9,1	465	14,4	44	1,4	51	1,6	7	0,2
0950	62	13,1	33	7,0	41	8,7	65	13,8	5	1,1	7	1,5	2	0,4
0951	60	13,0	22	4,8	46	10,0	76	16,5	7	1,5	8	1,7	1	0,2
0952	59	13,0	33	7,3	41	9,1	74	16,3	10	2,2	6	1,3	1	0,2
0953	80	15,9	31	6,2	52	10,4	64	12,7	9	1,8	4	0,8	3	0,6
0954	58	13,5	34	7,9	44	10,2	47	10,9	5	1,2	4	0,9	-	-
0955	45	10,2	24	5,4	31	7,0	74	16,8	1	0,2	10	2,3	-	-
0956	56	12,1	39	8,4	38	8,2	65	14,1	7	1,5	12	2,6	-	-
10	260	8,7	178	5,9	441	14,7	394	13,1	60	2,0	45	1,5	14	0,5
1050	49	9,8	39	7,8	59	11,8	49	9,8	10	2,0	2	0,4	-	-
1051	13	4,1	17	5,4	73	23,0	45	14,2	8	2,5	3	0,9	2	0,6
1054	53	11,9	27	6,1	57	12,8	64	14,3	9	2,0	9	2,0	3	0,7
1055	66	12,0	40	7,3	47	8,6	74	13,5	13	2,4	12	2,2	2	0,4
1056	37	8,5	26	6,0	73	16,7	62	14,2	6	1,4	8	1,8	4	0,9
1057	42	5,6	29	3,9	132	17,6	100	13,4	14	1,9	11	1,5	3	0,4
11	565	12,7	246	5,5	508	11,4	601	13,5	111	2,5	70	1,6	17	0,4
1150	70	13,4	41	7,8	49	9,4	72	13,7	13	2,5	7	1,3	3	0,6
1153	46	11,4	21	5,2	64	15,8	49	12,1	10	2,5	5	1,2	2	0,5
1154	49	14,5	26	7,7	41	12,1	64	18,9	7	2,1	2	0,6	2	0,6
1155	27	7,9	10	2,9	38	11,1	37	10,8	7	2,0	5	1,5	-	-
1156	71	16,6	20	4,7	45	10,5	51	11,9	15	3,5	8	1,9	-	-
1157	60	12,7	16	3,4	63	13,3	61	12,9	8	1,7	6	1,3	3	0,6
1158	55	14,2	26	6,7	43	11,1	46	11,9	15	3,9	7	1,8	-	-
1159	58	13,2	30	6,8	39	8,9	66	15,0	10	2,3	5	1,1	1	0,2
1160	48	10,8	21	4,7	53	11,9	52	11,7	11	2,5	9	2,0	2	0,4
1161	81	12,3	35	5,3	73	11,1	103	15,6	15	2,3	16	2,4	4	0,6

noch: Tab. 2.2.1: Ergebnisse der BTW 2017 im Wahlkreis 244 Nürnberg-Nord (Stat. Bezirk 01 – 11)

Stat. Bezirke u. Wahl- bez. im WK 244	von den gültigen Zweitstimmen entfielen auf													
	FREIE WÄHLER		PIRATEN		ÖDP		BP		NPD		Tierschutz- partei		MLPD	
	Zahl	%	Zahl	%	Zahl	%	Zahl	%	Zahl	%	Zahl	%	Zahl	%
	45	46	47	48	49	50	51	52	53	54	55	56	57	58
01	15	1,1	12	0,9	11	0,8	3	0,2	1	0,1	17	1,3	-	-
0150	8	1,5	4	0,7	3	0,6	1	0,2	-	-	4	0,7	-	-
0151	5	1,3	-	-	3	0,8	1	0,3	-	-	6	1,5	-	-
0152	2	0,5	8	2,0	5	1,2	1	0,2	1	0,2	7	1,7	-	-
02	3	0,7	1	0,2	3	0,7	-	-	-	-	6	1,4	-	-
0250	3	0,7	1	0,2	3	0,7	-	-	-	-	6	1,4	-	-
03	1	0,4	1	0,4	-	-	1	0,4	1	0,4	3	1,2	2	0,8
0350	1	0,4	1	0,4	-	-	1	0,4	1	0,4	3	1,2	2	0,8
04	10	0,5	24	1,3	16	0,9	6	0,3	6	0,3	20	1,1	10	0,5
0450	5	1,1	5	1,1	2	0,4	3	0,7	4	0,9	6	1,3	4	0,9
0451	1	0,3	3	0,9	6	1,7	2	0,6	-	-	3	0,9	-	-
0452	1	0,3	3	0,8	5	1,3	1	0,3	-	-	5	1,3	1	0,3
0455	3	0,5	13	2,0	3	0,5	-	-	2	0,3	6	0,9	5	0,8
05	13	0,7	9	0,5	17	0,9	1	0,1	2	0,1	9	0,5	-	-
0550	4	1,0	-	-	5	1,3	1	0,3	-	-	3	0,8	-	-
0551	1	0,3	3	1,0	3	1,0	-	-	2	0,7	1	0,3	-	-
0552	3	0,7	4	0,9	4	0,9	-	-	-	-	3	0,7	-	-
0553	-	-	-	-	1	0,3	-	-	-	-	-	-	-	-
0554	5	1,2	2	0,5	4	0,9	-	-	-	-	2	0,5	-	-
06	27	0,9	14	0,4	16	0,5	6	0,2	5	0,2	26	0,8	2	0,1
0650	2	0,4	1	0,2	2	0,4	1	0,2	1	0,2	2	0,4	1	0,2
0651	5	0,8	6	0,9	3	0,5	1	0,2	-	-	5	0,8	-	-
0652	5	0,9	2	0,4	5	0,9	1	0,2	1	0,2	5	0,9	1	0,2
0653	7	1,3	-	-	2	0,4	1	0,2	1	0,2	8	1,5	-	-
0654	4	0,8	4	0,8	3	0,6	1	0,2	1	0,2	4	0,8	-	-
0655	4	1,0	1	0,2	1	0,2	1	0,2	1	0,2	2	0,5	-	-
07	19	0,7	15	0,6	20	0,7	3	0,1	5	0,2	31	1,2	1	-
0750	1	0,3	1	0,3	4	1,1	-	-	-	-	3	0,8	-	-
0751	1	0,3	4	1,1	3	0,8	1	0,3	1	0,3	6	1,6	-	-
0752	-	-	2	0,4	2	0,4	1	0,2	-	-	4	0,7	1	0,2
0753	5	1,1	1	0,2	4	0,9	-	-	1	0,2	5	1,1	-	-
0754	5	1,1	4	0,9	5	1,1	-	-	1	0,2	4	0,9	-	-
0755	7	1,4	3	0,6	2	0,4	1	0,2	2	0,4	9	1,8	-	-
08	31	1,2	14	0,5	21	0,8	4	0,2	2	0,1	22	0,9	1	-
0850	5	1,6	3	0,9	-	-	1	0,3	-	-	-	-	-	-
0851	2	0,5	-	-	1	0,2	2	0,5	-	-	1	0,2	-	-
0852	12	2,2	2	0,4	4	0,7	-	-	-	-	9	1,6	-	-
0853	5	1,1	3	0,7	8	1,8	-	-	1	0,2	7	1,6	-	-
0854	5	1,1	3	0,6	2	0,4	1	0,2	1	0,2	2	0,4	-	-
0855	2	0,6	3	0,8	6	1,7	-	-	-	-	3	0,8	1	0,3
09	22	0,7	23	0,7	26	0,8	3	0,1	1	-	33	1,0	3	0,1
0950	3	0,6	3	0,6	2	0,4	-	-	-	-	3	0,6	1	0,2
0951	5	1,1	5	1,1	2	0,4	-	-	1	0,2	3	0,7	-	-
0952	4	0,9	4	0,9	4	0,9	-	-	-	-	8	1,8	-	-
0953	3	0,6	1	0,2	4	0,8	2	0,4	-	-	4	0,8	2	0,4
0954	2	0,5	5	1,2	3	0,7	-	-	-	-	3	0,7	-	-
0955	3	0,7	1	0,2	5	1,1	-	-	-	-	3	0,7	-	-
0956	2	0,4	4	0,9	6	1,3	1	0,2	-	-	9	1,9	-	-
10	35	1,2	28	0,9	18	0,6	6	0,2	11	0,4	35	1,2	5	0,2
1050	5	1,0	2	0,4	-	-	-	-	1	0,2	11	2,2	1	0,2
1051	5	1,6	5	1,6	2	0,6	1	0,3	1	0,3	4	1,3	-	-
1054	5	1,1	4	0,9	2	0,4	1	0,2	2	0,4	1	0,2	-	-
1055	9	1,6	5	0,9	5	0,9	1	0,2	1	0,2	9	1,6	1	0,2
1056	3	0,7	6	1,4	4	0,9	3	0,7	3	0,7	3	0,7	1	0,2
1057	8	1,1	6	0,8	5	0,7	-	-	3	0,4	7	0,9	2	0,3
11	46	1,0	44	1,0	35	0,8	8	0,2	12	0,3	63	1,4	12	0,3
1150	4	0,8	11	2,1	5	1,0	2	0,4	2	0,4	8	1,5	1	0,2
1153	4	1,0	4	1,0	5	1,2	1	0,2	1	0,2	6	1,5	1	0,2
1154	3	0,9	2	0,6	-	-	-	-	4	1,2	2	0,6	1	0,3
1155	4	1,2	4	1,2	3	0,9	1	0,3	-	-	3	0,9	-	-
1156	5	1,2	4	0,9	5	1,2	1	0,2	1	0,2	4	0,9	1	0,2
1157	4	0,8	7	1,5	3	0,6	-	-	-	-	8	1,7	3	0,6
1158	6	1,5	4	1,0	2	0,5	-	-	1	0,3	7	1,8	-	-
1159	8	1,8	1	0,2	3	0,7	-	-	-	-	6	1,4	1	0,2
1160	4	0,9	-	-	1	0,2	3	0,7	2	0,4	10	2,2	1	0,2
1161	4	0,6	7	1,1	8	1,2	-	-	1	0,2	9	1,4	3	0,5

noch: Tab. 2.2.1: Ergebnisse der BTW 2017 im Wahlkreis 244 Nürnberg-Nord (Stat. Bezirk 01 – 11)

Stat. Bezirke u. Wahlbez. im WK 244	von den gültigen Zweitstimmen entfielen auf															
	BüSo		BGE		DiB		DKP		DM		Die PARTEI		Gesundheitsforschung		V-Partei	
	Zahl	%	Zahl	%	Zahl	%	Zahl	%	Zahl	%	Zahl	%	Zahl	%	Zahl	%
	59	60	61	62	63	64	65	66	67	68	69	70	71	72	73	74
01	-	-	3	0,2	5	0,4	2	0,1	3	0,2	31	2,3	2	0,1	2	0,1
0150	-	-	1	0,2	3	0,6	-	-	1	0,2	6	1,1	-	-	-	-
0151	-	-	1	0,3	1	0,3	2	0,5	2	0,5	13	3,3	1	0,3	-	-
0152	-	-	1	0,2	1	0,2	-	-	-	-	12	2,9	1	0,2	2	0,5
02	-	-	-	-	2	0,5	-	-	1	0,2	7	1,6	-	-	-	-
0250	-	-	-	-	2	0,5	-	-	1	0,2	7	1,6	-	-	-	-
03	-	-	-	-	1	0,4	-	-	2	0,8	7	2,8	2	0,8	1	0,4
0350	-	-	-	-	1	0,4	-	-	2	0,8	7	2,8	2	0,8	1	0,4
04	-	-	7	0,4	10	0,5	6	0,3	4	0,2	66	3,6	2	0,1	6	0,3
0450	-	-	2	0,4	3	0,7	1	0,2	-	-	23	5,0	-	-	2	0,4
0451	-	-	2	0,6	3	0,9	2	0,6	1	0,3	10	2,9	-	-	-	-
0452	-	-	3	0,8	4	1,0	1	0,3	1	0,3	12	3,0	-	-	1	0,3
0455	-	-	-	-	-	-	2	0,3	2	0,3	21	3,3	2	0,3	3	0,5
05	-	-	2	0,1	6	0,3	3	0,2	3	0,2	36	1,9	1	0,1	4	0,2
0550	-	-	-	-	2	0,5	-	-	-	-	10	2,6	-	-	-	-
0551	-	-	-	-	2	0,7	1	0,3	1	0,3	4	1,4	-	-	-	-
0552	-	-	2	0,5	1	0,2	1	0,2	-	-	8	1,9	-	-	4	0,9
0553	-	-	-	-	-	-	-	-	2	0,6	8	2,3	1	0,3	-	-
0554	-	-	-	-	1	0,2	1	0,2	-	-	6	1,4	-	-	-	-
06	-	-	7	0,2	15	0,5	3	0,1	5	0,2	67	2,1	5	0,2	10	0,3
0650	-	-	-	-	3	0,7	2	0,4	-	-	17	3,7	1	0,2	1	0,2
0651	-	-	2	0,3	7	1,1	-	-	1	0,2	12	1,8	1	0,2	3	0,5
0652	-	-	-	-	1	0,2	-	-	2	0,4	9	1,6	1	0,2	1	0,2
0653	-	-	-	-	-	-	1	0,2	1	0,2	9	1,7	1	0,2	2	0,4
0654	-	-	2	0,4	1	0,2	-	-	1	0,2	10	1,9	1	0,2	2	0,4
0655	-	-	3	0,7	3	0,7	-	-	-	-	10	2,4	-	-	1	0,2
07	1	-	10	0,4	9	0,3	2	0,1	2	0,1	34	1,3	4	0,1	9	0,3
0750	-	-	3	0,8	-	-	-	-	-	-	5	1,3	1	0,3	3	0,8
0751	-	-	2	0,5	1	0,3	1	0,3	-	-	2	0,5	-	-	-	-
0752	-	-	2	0,4	3	0,6	-	-	-	-	8	1,5	1	0,2	2	0,4
0753	1	0,2	1	0,2	1	0,2	1	0,2	-	-	-	-	-	-	1	0,2
0754	-	-	1	0,2	1	0,2	-	-	1	0,2	11	2,4	2	0,4	3	0,6
0755	-	-	1	0,2	3	0,6	-	-	1	0,2	8	1,6	-	-	-	-
08	-	-	12	0,5	9	0,4	4	0,2	5	0,2	49	1,9	1	-	9	0,4
0850	-	-	2	0,6	2	0,6	-	-	2	0,6	4	1,3	-	-	-	-
0851	-	-	3	0,7	2	0,5	1	0,2	1	0,2	9	2,1	-	-	5	1,2
0852	-	-	-	-	2	0,4	1	0,2	-	-	11	2,0	-	-	1	0,2
0853	-	-	3	0,7	3	0,7	2	0,5	2	0,5	10	2,3	-	-	-	-
0854	-	-	4	0,9	-	-	-	-	-	-	8	1,7	1	0,2	3	0,6
0855	-	-	-	-	-	-	-	-	-	-	7	1,9	-	-	-	-
09	-	-	5	0,2	11	0,3	4	0,1	12	0,4	51	1,6	7	0,2	7	0,2
0950	-	-	1	0,2	2	0,4	1	0,2	1	0,2	8	1,7	-	-	-	-
0951	-	-	1	0,2	2	0,4	-	-	1	0,2	10	2,2	-	-	-	-
0952	-	-	-	-	-	-	-	-	2	0,4	10	2,2	-	-	2	0,4
0953	-	-	1	0,2	2	0,4	1	0,2	1	0,2	7	1,4	-	-	-	-
0954	-	-	1	0,2	3	0,7	-	-	2	0,5	7	1,6	2	0,5	2	0,5
0955	-	-	-	-	1	0,2	2	0,5	1	0,2	6	1,4	2	0,5	-	-
0956	-	-	1	0,2	1	0,2	-	-	4	0,9	3	0,6	3	0,6	3	0,6
10	-	-	9	0,3	10	0,3	1	-	15	0,5	47	1,6	4	0,1	7	0,2
1050	-	-	2	0,4	1	0,2	-	-	1	0,2	5	1,0	1	0,2	1	0,2
1051	-	-	1	0,3	-	-	-	-	1	0,3	4	1,3	-	-	1	0,3
1054	-	-	1	0,2	2	0,4	-	-	2	0,4	8	1,8	1	0,2	2	0,4
1055	-	-	1	0,2	2	0,4	-	-	3	0,5	13	2,4	-	-	-	-
1056	-	-	1	0,2	1	0,2	-	-	3	0,7	13	3,0	1	0,2	2	0,5
1057	-	-	3	0,4	4	0,5	1	0,1	5	0,7	4	0,5	1	0,1	1	0,1
11	1	-	14	0,3	15	0,3	5	0,1	10	0,2	103	2,3	12	0,3	9	0,2
1150	-	-	1	0,2	2	0,4	-	-	1	0,2	14	2,7	4	0,8	2	0,4
1153	-	-	1	0,2	1	0,2	1	0,2	3	0,7	6	1,5	-	-	1	0,2
1154	-	-	-	-	2	0,6	1	0,3	1	0,3	5	1,5	1	0,3	1	0,3
1155	-	-	-	-	1	0,3	-	-	-	-	9	2,6	2	0,6	-	-
1156	-	-	6	1,4	1	0,2	-	-	1	0,2	8	1,9	-	-	1	0,2
1157	-	-	2	0,4	2	0,4	-	-	-	-	13	2,7	1	0,2	1	0,2
1158	-	-	1	0,3	1	0,3	-	-	1	0,3	10	2,6	-	-	2	0,5
1159	-	-	2	0,5	2	0,5	1	0,2	-	-	8	1,8	2	0,5	-	-
1160	-	-	-	-	1	0,2	-	-	-	-	8	1,8	1	0,2	-	-
1161	1	0,2	1	0,2	2	0,3	2	0,3	3	0,5	22	3,3	1	0,2	1	0,2

Tab. 2.2.2: Ergebnisse der BTW 2017 im Wahlkreis 244 Nürnberg-Nord (Stat. Bezirk 12 – 29)

Statistische Bezirke und Wahlbezirke im Wahlkreis 244 Nürnberg-Nord ¹⁾	Wahlberechtigte			Wähler/innen		Wahl- betei- ligung ³⁾	ungültige		gültige	
	insge- samt ²⁾	dar. mit Wahl- schein		insge- samt	dar. mit WS		Erst-	Zwei-	Erst-	Zwei-
		Zahl	%							
	1	2	3	4	5	6	7	8	9	10
12 Guntherstraße	2 643	892	33,7	1 268	10	79,9	16	11	1 252	1 257
1250 Brunhildstr., Tristanstr.	978	305	31,2	470	1	77,8	9	5	461	465
1251 Lohengrinstr., Markomannenstr.	900	336	37,3	437	2	84,0	2	2	435	435
1252 Wodanstr., Guntherstr.	765	251	32,8	361	7	77,6	5	4	356	357
13 Galgenhof	10 087	2 503	24,8	4 480	41	67,7	44	41	4 436	4 439
1350 Tafelfeldstr., Siebenkeesstr.	1 241	315	25,4	525	3	66,3	4	1	521	524
1351 Körnerstr., Maffeiplatz	1 007	209	20,8	534	4	72,5	8	6	526	528
1352 Bönerstr., Ammanstr. (R)	955	249	26,1	435	4	70,1	4	3	431	432
1353 Celtisstr., Aufseßplatz	1 072	284	26,5	442	3	66,3	-	-	442	442
1354 Anne-Frank-Str., Annastr.	1 007	245	24,3	449	3	67,6	7	8	442	441
1355 Kopernikusstr., Hartmutstr.	1 128	335	29,7	515	6	73,5	1	-	514	515
1356 Wölckernstr., Bulmannstr.	968	216	22,3	423	5	64,5	5	4	418	419
1357 Humboldtplatz, Paulstr.,	982	254	25,9	425	6	67,4	3	5	422	420
1358 Galgenhofstr., Breitscheidstr.	820	207	25,2	341	4	65,2	4	5	337	336
1359 Hinterm Bahnhof, Wendlerstr.	907	189	20,8	391	3	62,7	8	9	383	382
22 Bärenschanze	4 526	1 100	24,3	1 990	14	66,9	21	20	1 969	1 970
2250 Veit-Stoß-Platz, Austr.	965	240	24,9	484	2	73,7	4	5	480	479
2253 Denisstr., Glockendonstr.	772	160	20,7	393	6	69,9	3	4	390	389
2254 Mannertstr., Troststr.	1 345	404	30,0	522	2	67,4	6	4	516	518
2255 Paumgartnerstr., Fürther Str.	1 444	296	20,5	591	4	60,3	8	7	583	584
23 Sandberg	7 043	1 918	27,2	3 249	27	71,8	36	24	3 213	3 225
2350 Poppenreuther Str., Fleischmannstr.	770	184	23,9	371	3	70,6	5	1	366	370
2351 Kirschgartenstr., Poppelstr.	886	227	25,6	423	4	71,8	3	3	420	420
2352 Franzstr., Wiesentalstr.	1 000	296	29,6	479	4	75,8	1	3	478	476
2353 Amalienstr., Sandbergstr.	861	254	29,5	410	4	75,4	5	3	405	407
2354 Äußere Großweidenmühlstr., Steinstr.	847	252	29,8	376	5	72,3	5	5	371	371
2355 Adelgundenstr., Julienstr.	805	214	26,6	348	1	68,5	4	3	344	345
2356 Gottliebstr., Krugstr.	855	221	25,8	403	2	71,6	8	4	395	399
2357 Christoph-Weiß-Str., Helenenstr.	1 019	270	26,5	439	4	68,0	5	2	434	437
24 Bielingplatz	3 630	1 129	31,1	1 819	16	79,4	10	9	1 809	1 810
2450 Vogelherdstr., Prof.-Ernst-Nathan-Str.	887	272	30,7	435	2	78,1	2	2	433	433
2451 Hallerstr., Rilkestr.	881	245	27,8	473	5	79,7	2	2	471	471
2452 Hufelandstr., Juvenellstr.	912	290	31,8	460	4	80,4	5	3	455	457
2453 Bielingplatz, Friedrich-Ebert-Platz	950	322	33,9	451	5	79,4	1	2	450	449
25 Uhlandstraße	7 404	2 088	28,2	3 653	27	75,9	32	36	3 621	3 617
2550 Cranachstr., Gärtnerstr.	980	264	26,9	434	8	69,2	1	2	433	432
2551 Kleinreuther Weg, Schäufeleinstr.	961	175	18,2	446	2	63,6	3	8	443	438
2552 Harrichstr., Riemenschneiderstr.	1 045	178	17,0	501	1	64,1	9	11	492	490
2553 Innerer Kleinreuther Weg, Pilotystr.	985	314	31,9	467	2	77,7	3	2	464	465
2554 Uhlandstr., Kaulbachstr.	1 094	369	33,7	598	4	86,5	5	4	593	594
2555 Innere Kobergerstr., Meuschelstr.	837	277	33,1	435	2	83,4	6	5	429	430
2556 Wilderstr., Kobergerplatz	1 502	511	34,0	772	8	83,4	5	4	767	768
26 Maxfeld	7 350	2 382	32,4	3 386	36	76,6	39	31	3 347	3 355
2650 Schlüsselfelderstr., Schmausengartenstr.	920	280	30,4	451	2	77,9	6	6	445	445
2651 Friedenstr., Goethestr.	1 616	590	36,5	740	8	80,2	8	5	732	735
2652 Parkstr., Am Stadtpark	1 013	340	33,6	444	9	75,0	5	3	439	441
2653 Am Stadtpark, Bayreuther Str.	924	322	34,8	395	1	76,0	4	4	391	391
2654 Avenariusstr., Friedenstr.	1 092	328	30,0	480	1	72,6	6	4	474	476
2655 Neue Hegelstr., Kantsstr.	893	271	30,3	454	13	78,4	7	3	447	451
2656 Schopenhauerstr., Attinghausenstr.	892	251	28,1	422	2	74,0	3	6	419	416
27 Veilhof	7 745	2 192	28,3	3 767	33	75,3	49	29	3 718	3 738
2750 Bauvereinstr., Zeiss-Str.	996	261	26,2	481	5	72,8	9	4	472	477
2751 Riehlstr., Veilhofstr.	714	196	27,5	297	7	66,9	4	6	293	291
2752 Ludwig-Feuerbach-Str., Siebmacherstr.	1 018	305	30,0	458	3	73,3	10	6	448	452
2753 Martin-Behaim-Str., Deichslerstr.	1 181	358	30,3	559	-	76,3	2	2	557	557
2754 Martin-Behaim-Str., Fichtestr.	1 025	292	28,5	504	6	75,8	11	4	493	500
2755 Olof-Palme-Platz, Fenitzerplatz	1 010	352	34,9	500	6	82,2	3	1	497	499
2756 Am Messehaus, Fröbelstr.	1 012	273	27,0	550	6	79,5	5	3	545	547
2757 Wieselerstr., Deumentenstr.	789	155	19,6	418	-	71,8	5	3	413	415
28 Tullnau	2 487	519	20,9	1 239	6	69,5	14	12	1 225	1 227
2850 Kressengartenstr., Tullnaustr. (R)	797	181	22,7	400	4	71,4	4	6	396	394
2851 Teutonenstr., Wurfbeinstr.	838	180	21,5	389	1	66,8	7	4	382	385
2852 Dagmarstr., Erhardstr.	852	158	18,5	450	1	70,4	3	2	447	448
29 Gleißhammer	4 391	1 319	30,0	2 122	12	76,8	19	9	2 103	2 113
2950 Ursulastr., Philipp-Kittler-Str.	970	279	28,8	426	3	71,1	3	3	423	423
2951 Spiegelauer Str., Metthingstr.	1 205	448	37,2	601	1	85,3	6	2	595	599
2952 Komotauer Str., Schöpferstr.	963	293	30,4	478	3	78,4	6	3	472	475

noch: Tab. 2.2.2: Ergebnisse der BTW 2017 im Wahlkreis 244 Nürnberg-Nord (Stat. Bezirk 12 – 29)

Stat. Bezirke u. Wahl- bez. im WK 244	von den gültigen Erststimmen entfielen auf													
	GRÜNE		FDP		AfD		DIE LINKE		FREIE WÄHLER		ÖDP		MLPD	
	Zahl	%	Zahl	%	Zahl	%	Zahl	%	Zahl	%	Zahl	%	Zahl	%
	31	32	33	34	35	36	37	38	39	40	41	42	43	44
12	167	13,3	82	6,5	110	8,8	140	11,2	24	1,9	19	1,5	1	0,1
1250	57	12,4	35	7,6	38	8,2	59	12,8	11	2,4	9	2,0	-	-
1251	51	11,7	31	7,1	42	9,7	32	7,4	5	1,1	6	1,4	-	-
1252	59	16,6	16	4,5	30	8,4	49	13,8	8	2,2	4	1,1	1	0,3
13	564	12,7	239	5,4	493	11,1	715	16,1	68	1,5	63	1,4	16	0,4
1350	62	11,9	38	7,3	47	9,0	56	10,7	12	2,3	7	1,3	2	0,4
1351	47	8,9	25	4,8	86	16,3	66	12,5	7	1,3	9	1,7	1	0,2
1352	43	10,0	16	3,7	49	11,4	70	16,2	12	2,8	5	1,2	1	0,2
1353	53	12,0	27	6,1	59	13,3	70	15,8	8	1,8	2	0,5	-	-
1354	41	9,3	30	6,8	51	11,5	74	16,7	7	1,6	6	1,4	4	0,9
1355	78	15,2	23	4,5	34	6,6	90	17,5	5	1,0	5	1,0	3	0,6
1356	69	16,5	22	5,3	40	9,6	71	17,0	4	1,0	13	3,1	1	0,2
1357	80	19,0	22	5,2	47	11,1	70	16,6	2	0,5	8	1,9	2	0,5
1358	49	14,5	16	4,7	40	11,9	56	16,6	5	1,5	4	1,2	1	0,3
1359	42	11,0	20	5,2	40	10,4	92	24,0	6	1,6	4	1,0	1	0,3
22	295	15,0	84	4,3	203	10,3	362	18,4	23	1,2	23	1,2	26	1,3
2250	90	18,8	16	3,3	36	7,5	131	27,3	5	1,0	9	1,9	10	2,1
2253	61	15,6	15	3,8	42	10,8	75	19,2	4	1,0	6	1,5	5	1,3
2254	81	15,7	33	6,4	60	11,6	73	14,1	6	1,2	2	0,4	5	1,0
2255	63	10,8	20	3,4	65	11,1	83	14,2	8	1,4	6	1,0	6	1,0
23	399	12,4	158	4,9	392	12,2	467	14,5	70	2,2	53	1,6	14	0,4
2350	30	8,2	19	5,2	53	14,5	39	10,7	8	2,2	5	1,4	3	0,8
2351	43	10,2	26	6,2	50	11,9	57	13,6	7	1,7	8	1,9	2	0,5
2352	70	14,6	32	6,7	42	8,8	75	15,7	15	3,1	13	2,7	3	0,6
2353	57	14,1	19	4,7	57	14,1	71	17,5	7	1,7	4	1,0	2	0,5
2354	57	15,4	19	5,1	35	9,4	49	13,2	2	0,5	6	1,6	1	0,3
2355	49	14,2	11	3,2	42	12,2	53	15,4	10	2,9	5	1,5	2	0,6
2356	41	10,4	13	3,3	54	13,7	62	15,7	11	2,8	5	1,3	1	0,3
2357	52	12,0	19	4,4	59	13,6	61	14,1	10	2,3	7	1,6	-	-
24	248	13,7	117	6,5	137	7,6	209	11,6	35	1,9	23	1,3	6	0,3
2450	46	10,6	38	8,8	31	7,2	49	11,3	11	2,5	8	1,8	2	0,5
2451	74	15,7	27	5,7	30	6,4	63	13,4	8	1,7	4	0,8	3	0,6
2452	56	12,3	22	4,8	46	10,1	35	7,7	11	2,4	2	0,4	-	-
2453	72	16,0	30	6,7	30	6,7	62	13,8	5	1,1	9	2,0	1	0,2
25	533	14,7	256	7,1	353	9,7	414	11,4	65	1,8	66	1,8	11	0,3
2550	59	13,6	37	8,5	58	13,4	51	11,8	8	1,8	8	1,8	2	0,5
2551	35	7,9	24	5,4	74	16,7	63	14,2	14	3,2	1	0,2	2	0,5
2552	46	9,3	30	6,1	67	13,6	70	14,2	6	1,2	2	0,4	3	0,6
2553	80	17,2	28	6,0	35	7,5	64	13,8	9	1,9	6	1,3	1	0,2
2554	144	24,3	38	6,4	26	4,4	62	10,5	10	1,7	13	2,2	2	0,3
2555	73	17,0	26	6,1	28	6,5	60	14,0	12	2,8	17	4,0	1	0,2
2556	96	12,5	73	9,5	65	8,5	44	5,7	6	0,8	19	2,5	-	-
26	465	13,9	244	7,3	333	9,9	384	11,5	66	2,0	75	2,2	8	0,2
2650	58	13,0	41	9,2	43	9,7	61	13,7	8	1,8	8	1,8	-	-
2651	106	14,5	57	7,8	64	8,7	70	9,6	20	2,7	21	2,9	3	0,4
2652	74	16,9	40	9,1	33	7,5	61	13,9	4	0,9	7	1,6	1	0,2
2653	47	12,0	30	7,7	39	10,0	37	9,5	3	0,8	11	2,8	1	0,3
2654	61	12,9	40	8,4	62	13,1	56	11,8	13	2,7	6	1,3	1	0,2
2655	79	17,7	24	5,4	44	9,8	61	13,6	11	2,5	13	2,9	1	0,2
2656	40	9,5	12	2,9	48	11,5	38	9,1	7	1,7	9	2,1	1	0,2
27	453	12,2	212	5,7	403	10,8	471	12,7	65	1,7	67	1,8	18	0,5
2750	50	10,6	27	5,7	59	12,5	57	12,1	8	1,7	5	1,1	1	0,2
2751	36	12,3	15	5,1	30	10,2	34	11,6	5	1,7	6	2,0	1	0,3
2752	40	8,9	26	5,8	60	13,4	56	12,5	7	1,6	7	1,6	3	0,7
2753	62	11,1	39	7,0	59	10,6	55	9,9	12	2,2	12	2,2	2	0,4
2754	73	14,8	29	5,9	48	9,7	64	13,0	9	1,8	10	2,0	1	0,2
2755	76	15,3	23	4,6	43	8,7	75	15,1	5	1,0	8	1,6	3	0,6
2756	85	15,6	37	6,8	46	8,4	83	15,2	10	1,8	11	2,0	5	0,9
2757	31	7,5	16	3,9	58	14,0	47	11,4	9	2,2	8	1,9	2	0,5
28	125	10,2	76	6,2	146	11,9	156	12,7	30	2,4	26	2,1	-	-
2850	39	9,8	22	5,6	63	15,9	58	14,6	10	2,5	9	2,3	-	-
2851	45	11,8	27	7,1	40	10,5	33	8,6	8	2,1	10	2,6	-	-
2852	41	9,2	27	6,0	43	9,6	65	14,5	12	2,7	7	1,6	-	-
29	242	11,5	126	6,0	241	11,5	199	9,5	44	2,1	36	1,7	3	0,1
2950	44	10,4	29	6,9	51	12,1	36	8,5	12	2,8	4	0,9	-	-
2951	91	15,3	32	5,4	43	7,2	42	7,1	6	1,0	12	2,0	1	0,2
2952	54	11,4	27	5,7	66	14,0	44	9,3	10	2,1	7	1,5	1	0,2

noch: Tab. 2.2.2: Ergebnisse der BTW 2017 im Wahlkreis 244 Nürnberg-Nord (Stat. Bezirk 12 – 29)

Stat. Bezirke u. Wahlbez. im WK 244	von den gültigen Zweitstimmen entfielen auf													
	FREIE WÄHLER		PIRATEN		ÖDP		BP		NPD		Tierschutzpartei		MLPD	
	Zahl	%	Zahl	%	Zahl	%	Zahl	%	Zahl	%	Zahl	%	Zahl	%
	45	46	47	48	49	50	51	52	53	54	55	56	57	58
12	10	0,8	6	0,5	9	0,7	2	0,2	2	0,2	17	1,4	1	0,1
1250	5	1,1	1	0,2	5	1,1	1	0,2	-	-	3	0,6	-	-
1251	1	0,2	3	0,7	2	0,5	-	-	1	0,2	8	1,8	1	0,2
1252	4	1,1	2	0,6	2	0,6	1	0,3	1	0,3	6	1,7	-	-
13	36	0,8	54	1,2	47	1,1	9	0,2	23	0,5	54	1,2	5	0,1
1350	7	1,3	7	1,3	5	1,0	2	0,4	6	1,1	3	0,6	1	0,2
1351	3	0,6	3	0,6	12	2,3	-	-	2	0,4	17	3,2	-	-
1352	3	0,7	14	3,2	4	0,9	-	-	2	0,5	3	0,7	-	-
1353	3	0,7	4	0,9	2	0,5	1	0,2	3	0,7	7	1,6	-	-
1354	3	0,7	9	2,0	2	0,5	1	0,2	2	0,5	7	1,6	2	0,5
1355	4	0,8	8	1,6	4	0,8	-	-	2	0,4	4	0,8	1	0,2
1356	3	0,7	4	1,0	8	1,9	-	-	-	-	1	0,2	1	0,2
1357	2	0,5	3	0,7	5	1,2	2	0,5	1	0,2	4	1,0	-	-
1358	3	0,9	1	0,3	2	0,6	2	0,6	4	1,2	3	0,9	-	-
1359	5	1,3	1	0,3	3	0,8	1	0,3	1	0,3	5	1,3	-	-
22	13	0,7	21	1,1	8	0,4	6	0,3	6	0,3	18	0,9	10	0,5
2250	1	0,2	4	0,8	4	0,8	1	0,2	1	0,2	5	1,0	5	1,0
2253	5	1,3	6	1,5	2	0,5	1	0,3	2	0,5	5	1,3	3	0,8
2254	4	0,8	1	0,2	1	0,2	-	-	2	0,4	3	0,6	-	-
2255	3	0,5	10	1,7	1	0,2	4	0,7	1	0,2	5	0,9	2	0,3
23	36	1,1	24	0,7	29	0,9	9	0,3	11	0,3	47	1,5	2	0,1
2350	2	0,5	1	0,3	3	0,8	3	0,8	-	-	7	1,9	-	-
2351	6	1,4	5	1,2	7	1,7	1	0,2	3	0,7	6	1,4	-	-
2352	8	1,7	7	1,5	5	1,1	-	-	-	-	8	1,7	1	0,2
2353	4	1,0	2	0,5	5	1,2	1	0,2	-	-	4	1,0	-	-
2354	-	-	6	1,6	2	0,5	1	0,3	-	-	2	0,5	-	-
2355	4	1,2	-	-	3	0,9	-	-	-	-	8	2,3	1	0,3
2356	5	1,3	3	0,8	1	0,3	-	-	4	1,0	6	1,5	-	-
2357	7	1,6	-	-	3	0,7	3	0,7	4	0,9	6	1,4	-	-
24	16	0,9	7	0,4	14	0,8	1	0,1	4	0,2	19	1,0	5	0,3
2450	9	2,1	2	0,5	4	0,9	-	-	-	-	3	0,7	2	0,5
2451	2	0,4	-	-	2	0,4	1	0,2	3	0,6	4	0,8	2	0,4
2452	4	0,9	4	0,9	4	0,9	-	-	1	0,2	5	1,1	1	0,2
2453	1	0,2	1	0,2	4	0,9	-	-	-	-	7	1,6	-	-
25	34	0,9	31	0,9	28	0,8	4	0,1	8	0,2	29	0,8	2	0,1
2550	6	1,4	7	1,6	2	0,5	-	-	2	0,5	4	0,9	-	-
2551	5	1,1	6	1,4	-	-	2	0,5	-	-	5	1,1	-	-
2552	1	0,2	7	1,4	3	0,6	1	0,2	3	0,6	2	0,4	1	0,2
2553	5	1,1	2	0,4	5	1,1	-	-	-	-	6	1,3	1	0,2
2554	6	1,0	3	0,5	4	0,7	-	-	-	-	5	0,8	-	-
2555	7	1,6	2	0,5	6	1,4	-	-	2	0,5	3	0,7	-	-
2556	4	0,5	4	0,5	8	1,0	1	0,1	1	0,1	4	0,5	-	-
26	31	0,9	12	0,4	35	1,0	4	0,1	8	0,2	19	0,6	3	0,1
2650	3	0,7	2	0,4	2	0,4	1	0,2	-	-	3	0,7	-	-
2651	9	1,2	6	0,8	8	1,1	-	-	2	0,3	4	0,5	-	-
2652	4	0,9	1	0,2	2	0,5	1	0,2	1	0,2	3	0,7	-	-
2653	-	-	-	-	7	1,8	-	-	-	-	-	-	1	0,3
2654	12	2,5	1	0,2	2	0,4	-	-	2	0,4	2	0,4	-	-
2655	1	0,2	1	0,2	9	2,0	1	0,2	3	0,7	3	0,7	-	-
2656	2	0,5	1	0,2	5	1,2	1	0,2	-	-	4	1,0	2	0,5
27	37	1,0	21	0,6	40	1,1	11	0,3	12	0,3	47	1,3	3	0,1
2750	6	1,3	2	0,4	6	1,3	2	0,4	2	0,4	2	0,4	1	0,2
2751	2	0,7	2	0,7	4	1,4	-	-	1	0,3	4	1,4	-	-
2752	5	1,1	1	0,2	2	0,4	1	0,2	1	0,2	4	0,9	-	-
2753	8	1,4	2	0,4	9	1,6	1	0,2	1	0,2	7	1,3	1	0,2
2754	6	1,2	4	0,8	6	1,2	3	0,6	3	0,6	10	2,0	1	0,2
2755	3	0,6	2	0,4	7	1,4	1	0,2	1	0,2	5	1,0	-	-
2756	5	0,9	5	0,9	2	0,4	3	0,5	1	0,2	5	0,9	-	-
2757	2	0,5	3	0,7	4	1,0	-	-	2	0,5	10	2,4	-	-
28	22	1,8	8	0,7	9	0,7	7	0,6	1	0,1	20	1,6	-	-
2850	5	1,3	3	0,8	3	0,8	-	-	-	-	7	1,8	-	-
2851	5	1,3	1	0,3	1	0,3	3	0,8	1	0,3	7	1,8	-	-
2852	12	2,7	4	0,9	5	1,1	4	0,9	-	-	6	1,3	-	-
29	29	1,4	18	0,9	23	1,1	5	0,2	2	0,1	13	0,6	10	0,5
2950	10	2,4	4	0,9	1	0,2	2	0,5	1	0,2	2	0,5	-	-
2951	4	0,7	1	0,2	12	2,0	1	0,2	-	-	-	-	1	0,2
2952	6	1,3	5	1,1	6	1,3	1	0,2	-	-	5	1,1	8	1,7

noch: Tab. 2.2.2: Ergebnisse der BTW 2017 im Wahlkreis 244 Nürnberg-Nord (Stat. Bezirk 12 – 29)

Stat. Bezirke u. Wahl- bez. im WK 244	von den gültigen Zweitstimmen entfielen auf															
	BüSo		BGE		DiB		DKP		DM		Die PARTEI		Gesundheits- forschung		V-Partei	
	Zahl	%	Zahl	%	Zahl	%	Zahl	%	Zahl	%	Zahl	%	Zahl	%	Zahl	%
	59	60	61	62	63	64	65	66	67	68	69	70	71	72	73	74
12	-	-	4	0,3	1	0,1	2	0,2	1	0,1	20	1,6	3	0,2	1	0,1
1250	-	-	1	0,2	-	-	1	0,2	-	-	9	1,9	1	0,2	-	-
1251	-	-	1	0,2	1	0,2	1	0,2	1	0,2	6	1,4	1	0,2	1	0,2
1252	-	-	2	0,6	-	-	-	-	-	-	5	1,4	1	0,3	-	-
13	2	-	18	0,4	20	0,5	6	0,1	12	0,3	101	2,3	7	0,2	13	0,3
1350	-	-	1	0,2	2	0,4	-	-	-	-	9	1,7	1	0,2	-	-
1351	-	-	1	0,2	1	0,2	1	0,2	-	-	9	1,7	-	-	2	0,4
1352	2	0,5	-	-	1	0,2	-	-	2	0,5	4	0,9	2	0,5	-	-
1353	-	-	2	0,5	3	0,7	-	-	2	0,5	20	4,5	1	0,2	1	0,2
1354	-	-	2	0,5	3	0,7	1	0,2	1	0,2	4	0,9	-	-	-	-
1355	-	-	2	0,4	2	0,4	2	0,4	1	0,2	11	2,1	1	0,2	1	0,2
1356	-	-	6	1,4	2	0,5	-	-	1	0,2	11	2,6	-	-	2	0,5
1357	-	-	-	-	2	0,5	1	0,2	2	0,5	15	3,6	-	-	1	0,2
1358	-	-	2	0,6	2	0,6	1	0,3	1	0,3	7	2,1	2	0,6	4	1,2
1359	-	-	2	0,5	2	0,5	-	-	2	0,5	11	2,9	-	-	2	0,5
22	-	-	5	0,3	3	0,2	3	0,2	2	0,1	42	2,1	2	0,1	6	0,3
2250	-	-	3	0,6	1	0,2	1	0,2	-	-	17	3,5	-	-	4	0,8
2253	-	-	-	-	1	0,3	-	-	-	-	7	1,8	-	-	-	-
2254	-	-	1	0,2	1	0,2	1	0,2	2	0,4	10	1,9	-	-	2	0,4
2255	-	-	1	0,2	-	-	1	0,2	-	-	8	1,4	2	0,3	-	-
23	1	-	11	0,3	12	0,4	3	0,1	8	0,2	73	2,3	8	0,2	10	0,3
2350	-	-	2	0,5	-	-	1	0,3	2	0,5	7	1,9	-	-	-	-
2351	-	-	1	0,2	1	0,2	-	-	1	0,2	14	3,3	5	1,2	1	0,2
2352	-	-	1	0,2	4	0,8	1	0,2	-	-	15	3,2	-	-	1	0,2
2353	-	-	1	0,2	-	-	1	0,2	2	0,5	14	3,4	-	-	1	0,2
2354	-	-	1	0,3	1	0,3	-	-	-	-	2	0,5	1	0,3	1	0,3
2355	1	0,3	-	-	2	0,6	-	-	2	0,6	4	1,2	1	0,3	-	-
2356	-	-	3	0,8	-	-	-	-	-	-	12	3,0	-	-	2	0,5
2357	-	-	2	0,5	4	0,9	-	-	1	0,2	5	1,1	1	0,2	4	0,9
24	-	-	3	0,2	4	0,2	-	-	-	-	18	1,0	5	0,3	2	0,1
2450	-	-	1	0,2	-	-	-	-	-	-	8	1,8	1	0,2	-	-
2451	-	-	1	0,2	3	0,6	-	-	-	-	6	1,3	-	-	-	-
2452	-	-	-	-	1	0,2	-	-	-	-	2	0,4	-	-	2	0,4
2453	-	-	1	0,2	-	-	-	-	-	-	2	0,4	4	0,9	-	-
25	1	-	8	0,2	14	0,4	8	0,2	14	0,4	43	1,2	7	0,2	7	0,2
2550	-	-	1	0,2	2	0,5	-	-	-	-	3	0,7	-	-	-	-
2551	1	0,2	-	-	3	0,7	2	0,5	3	0,7	6	1,4	1	0,2	1	0,2
2552	-	-	-	-	-	-	1	0,2	2	0,4	11	2,2	3	0,6	1	0,2
2553	-	-	2	0,4	3	0,6	1	0,2	3	0,6	3	0,6	-	-	-	-
2554	-	-	-	-	4	0,7	2	0,3	2	0,3	7	1,2	2	0,3	2	0,3
2555	-	-	2	0,5	1	0,2	2	0,5	-	-	6	1,4	-	-	2	0,5
2556	-	-	3	0,4	1	0,1	-	-	4	0,5	7	0,9	1	0,1	1	0,1
26	-	-	8	0,2	9	0,3	2	0,1	7	0,2	43	1,3	7	0,2	13	0,4
2650	-	-	2	0,4	3	0,7	-	-	-	-	2	0,4	-	-	2	0,4
2651	-	-	2	0,3	3	0,4	-	-	-	-	13	1,8	3	0,4	5	0,7
2652	-	-	1	0,2	-	-	-	-	1	0,2	7	1,6	1	0,2	-	-
2653	-	-	-	-	-	-	1	0,3	1	0,3	3	0,8	-	-	-	-
2654	-	-	1	0,2	1	0,2	-	-	1	0,2	5	1,1	1	0,2	1	0,2
2655	-	-	1	0,2	1	0,2	-	-	1	0,2	11	2,4	1	0,2	3	0,7
2656	-	-	1	0,2	1	0,2	1	0,2	3	0,7	2	0,5	1	0,2	2	0,5
27	2	0,1	3	0,1	15	0,4	5	0,1	8	0,2	53	1,4	8	0,2	9	0,2
2750	-	-	-	-	1	0,2	1	0,2	2	0,4	5	1,0	-	-	-	-
2751	-	-	-	-	1	0,3	-	-	1	0,3	2	0,7	-	-	-	-
2752	-	-	1	0,2	2	0,4	-	-	1	0,2	10	2,2	2	0,4	2	0,4
2753	1	0,2	-	-	-	-	3	0,5	1	0,2	3	0,5	1	0,2	2	0,4
2754	-	-	-	-	-	-	-	-	2	0,4	7	1,4	1	0,2	1	0,2
2755	-	-	-	-	8	1,6	-	-	-	-	5	1,0	1	0,2	-	-
2756	1	0,2	1	0,2	1	0,2	1	0,2	1	0,2	15	2,7	2	0,4	2	0,4
2757	-	-	1	0,2	2	0,5	-	-	-	-	6	1,4	1	0,2	2	0,5
28	1	0,1	6	0,5	3	0,2	1	0,1	5	0,4	15	1,2	-	-	3	0,2
2850	-	-	-	-	-	-	-	-	1	0,3	6	1,5	-	-	1	0,3
2851	-	-	3	0,8	2	0,5	-	-	2	0,5	4	1,0	-	-	1	0,3
2852	1	0,2	3	0,7	1	0,2	1	0,2	2	0,4	5	1,1	-	-	1	0,2
29	-	-	1	-	7	0,3	2	0,1	6	0,3	28	1,3	2	0,1	6	0,3
2950	-	-	-	-	3	0,7	-	-	1	0,2	9	2,1	1	0,2	2	0,5
2951	-	-	1	0,2	2	0,3	-	-	-	-	9	1,5	-	-	3	0,5
2952	-	-	-	-	1	0,2	2	0,4	-	-	-	-	-	-	-	-

Tab. 2.2.3: Ergebnisse der BTW 2017 im Wahlkreis 244 Nürnberg-Nord (Stat. Bezirk noch 29, 30, 64 – 81)

Statistische Bezirke und Wahlbezirke im Wahlkreis 244 Nürnberg-Nord ¹⁾	Wahlberechtigte			Wähler/innen		Wahl- betei- ligung ³⁾	ungültige		gültige	
	insge- samt ²⁾	dar. mit Wahl- schein		insge- samt	dar. mit WS		% %	Erst-	Zwei-	Erst-
		Zahl	%			Stimmen		Stimmen		
	1	2	3	4	5	6	7	8	9	10
2953 Sudetendeutsche Str., Pastoriusstr.	561	105	18,7	286	3	68,3	2	-	284	286
2954 Bertastr., Karlsbader Str.	692	194	28,0	331	2	74,4	2	1	329	330
30 Dutzendteich	668	189	28,3	286	2	69,6	4	2	282	284
3050 Oskar-von-Miller-Str., Beuthener Str.	668	189	28,3	286	2	69,6	4	2	282	284
64 Eberhardshof	4 811	955	19,9	2 185	9	64,2	21	23	2 164	2 162
6450 Leiblstr., Adam-Klein-Str.,	847	167	19,7	407	1	66,8	6	4	401	403
6451 Volzstr., Lenaustr.,	602	119	19,8	233	2	57,3	2	3	231	230
6452 Eberhardshof, Georg-Hennch-Str.,	842	156	18,5	386	1	63,4	3	4	383	382
6455 Fahrradstr., Pestalozzistr.,	906	175	19,3	413	-	64,1	6	8	407	405
6456 Muggenhofer Str., Hillerstr.	1 614	338	20,9	746	5	65,9	4	4	742	742
65 Muggenhof	893	163	18,3	328	28	51,0	4	4	324	324
6550 Ferdinandstr., Adolf-Braun-Str.,	893	163	18,3	328	28	51,0	4	4	324	324
70 Westfriedhof	2 407	757	31,4	1 117	5	76,3	12	7	1 105	1 110
7050 Bienweg, Bielefelder Str.,	941	318	33,8	392	2	73,8	4	1	388	391
7051 Schnieglinger Str., Detmolder Str.,	733	197	26,9	366	-	75,6	7	5	359	361
7052 Bielefelder Str., Dortmunder Str.	733	242	33,0	359	3	80,1	1	1	358	358
71 Schniegling	2 615	710	27,2	1 358	13	77,4	16	12	1 342	1 346
7150 Neumünsterer Str., Brettergartenstr.,	777	228	29,3	358	-	74,1	5	3	353	355
7151 Herderstr., Weihergartenstr.,	942	259	27,5	502	5	79,1	5	6	497	496
7152 Wahlerstr., Neumünster Str.	896	223	24,9	498	8	78,5	6	3	492	495
72 Wetzendorf	6 679	2 189	32,8	3 480	35	82,9	32	18	3 448	3 462
7250 Aachener Str., Krefelder Str.,	840	235	28,0	383	-	72,3	5	5	378	378
7251 Jülicher Str., Düsseldorfer Str.,	837	309	36,9	412	8	83,6	1	-	411	412
7252 Wolgaster Str., Staffelsteiner Str.,	987	329	33,3	533	-	85,9	5	2	528	531
7253 Albert-Ortmann-Str., Rostocker Str.,	1 015	352	34,7	565	11	87,7	5	3	560	562
7255 Kriegsoffsiedlung, Wetzendorf	681	197	28,9	391	3	84,6	3	2	388	389
7256 Karl-May Weg, Wismarer Str.	878	328	37,4	462	8	87,4	3	2	459	460
7257 Pretzfelder Str., Forchheimer Str.	731	256	35,0	403	3	88,2	5	3	398	400
7258 Zeisigweg, Düsseldorfer Str.	710	183	25,8	331	2	71,0	5	1	326	330
73 Buch	1 095	249	22,7	684	-	84,2	5	3	679	681
7350 Buch	510	126	24,7	297	-	81,9	2	1	295	296
7351 Höfles	253	51	20,2	174	-	88,0	1	-	173	174
7352 Spargelfeldweg, Walter-Braun-Str.,	332	72	21,7	213	-	84,9	2	2	211	211
74 Thon	3 704	1 230	33,2	1 971	12	84,6	18	15	1 953	1 956
7450 Sylter Str., Helgolander Str.,	852	315	37,0	445	2	87,3	4	5	441	440
7451 Sonnengartenstr., Mittelstr.,	919	318	34,6	494	2	86,6	2	4	492	490
7452 Äußere Bucher Str., Horneckerweg	961	295	30,7	497	3	80,8	7	3	490	494
7453 Am Thoner Espan, Margaretenstr., (R)	972	302	31,1	535	5	84,2	5	3	530	532
75 Almoshof	737	224	30,4	412	6	84,2	1	1	411	411
7550 Almoshof, Lohe	737	224	30,4	412	6	84,2	1	1	411	411
76 Kraftshof	592	168	28,4	344	3	84,7	3	2	341	342
7650 Kraftshof	592	168	28,4	344	3	84,7	3	2	341	342
77 Neunhof	1 144	319	27,9	666	1	84,8	3	4	663	662
7750 Neunhof	1 144	319	27,9	666	1	84,8	3	4	663	662
78 Boxdorf	1 989	566	28,5	1 078	6	81,1	15	11	1 063	1 067
7850 Wiesbadener Str., Kronacher Str.,	1 055	305	28,9	570	4	81,3	10	8	560	562
7851 Boxdorfer Hauptstr., Sacker Str.,	934	261	27,9	508	2	80,9	5	3	503	505
79 Großgründlach	3 724	1 131	30,4	2 148	26	86,0	17	13	2 131	2 135
7950 Kleingründlacher Str., Wetzlarer Str.	1 073	340	31,7	596	3	85,6	3	3	593	593
7951 Reutleser Str., Kitzinger Str.	904	298	33,0	514	9	87,4	3	3	511	511
7952 Am Pfarrbaum, Tabakfeldstr.,	888	221	24,9	557	7	85,7	7	4	550	553
7953 Volkacher Str., Schweinfurter Str.,	859	272	31,7	481	7	85,5	4	3	477	478
80 Schleifweg	2 634	844	32,0	1 206	9	76,1	13	8	1 193	1 198
8050 Cochlaeusweg, Fraunhoferstr.,	988	293	29,7	461	3	74,7	5	1	456	460
8051 Meisenbachstr., Senefelderstr.,	794	246	31,0	346	3	72,8	5	4	341	342
8052 Schleifweg	852	305	35,8	399	3	80,7	3	3	396	396
81 Schoppershof	5 124	1 196	23,3	2 447	15	69,8	35	30	2 412	2 417
8150 Willibaldstr., Längenstr.,	947	281	29,7	466	3	77,3	6	4	460	462
8151 Leipziger Platz, Carl-von-Linde-Str.,	1 072	258	24,1	491	5	68,3	5	7	486	484
8152 Kasseler Str., Culmer Str.	995	320	32,2	493	4	79,9	10	4	483	489
8153 Coburger Str., Weimarer Str.,	1 071	147	13,7	513	3	60,7	8	6	505	507
8154 Sonneberger Str., Chemnitzer Str.,	1 039	190	18,3	484	-	64,1	6	9	478	475

noch: Tab. 2.2.3: Ergebnisse der BTW 2017 im Wahlkreis 244 Nürnberg-Nord (Stat. Bez. noch 29, 30, 64 – 81)

Stat. Bezirke u. Wahl- bez. im WK 244	von den gültigen Erststimmen entfielen auf													
	GRÜNE		FDP		AfD		DIE LINKE		FREIE WÄHLER		ÖDP		MLPD	
	Zahl	%	Zahl	%	Zahl	%	Zahl	%	Zahl	%	Zahl	%	Zahl	%
	31	32	33	34	35	36	37	38	39	40	41	42	43	44
2953	28	9,9	19	6,7	42	14,8	40	14,1	6	2,1	6	2,1	1	0,4
2954	25	7,6	19	5,8	39	11,9	37	11,2	10	3,0	7	2,1	-	-
30	25	8,9	13	4,6	43	15,2	36	12,8	8	2,8	11	3,9	2	0,7
3050	25	8,9	13	4,6	43	15,2	36	12,8	8	2,8	11	3,9	2	0,7
64	214	9,9	114	5,3	289	13,4	321	14,8	48	2,2	18	0,8	4	0,2
6450	42	10,5	30	7,5	50	12,5	57	14,2	7	1,7	6	1,5	-	-
6451	22	9,5	10	4,3	44	19,0	31	13,4	9	3,9	2	0,9	1	0,4
6452	28	7,3	14	3,7	56	14,6	49	12,8	8	2,1	2	0,5	2	0,5
6455	31	7,6	21	5,2	38	9,3	67	16,5	14	3,4	-	-	-	-
6456	91	12,3	39	5,3	101	13,6	117	15,8	10	1,3	8	1,1	1	0,1
65	21	6,5	23	7,1	70	21,6	41	12,7	3	0,9	2	0,6	-	-
6550	21	6,5	23	7,1	70	21,6	41	12,7	3	0,9	2	0,6	-	-
70	104	9,4	79	7,1	126	11,4	125	11,3	30	2,7	12	1,1	-	-
7050	49	12,6	29	7,5	45	11,6	39	10,1	10	2,6	1	0,3	-	-
7051	32	8,9	22	6,1	25	7,0	42	11,7	15	4,2	4	1,1	-	-
7052	23	6,4	28	7,8	56	15,6	44	12,3	5	1,4	7	2,0	-	-
71	156	11,6	113	8,4	134	10,0	118	8,8	20	1,5	15	1,1	3	0,2
7150	41	11,6	25	7,1	46	13,0	25	7,1	7	2,0	3	0,8	2	0,6
7151	59	11,9	33	6,6	44	8,9	52	10,5	6	1,2	6	1,2	1	0,2
7152	56	11,4	55	11,2	44	8,9	41	8,3	7	1,4	6	1,2	-	-
72	349	10,1	242	7,0	412	11,9	213	6,2	64	1,9	43	1,2	5	0,1
7250	21	5,6	26	6,9	80	21,2	32	8,5	10	2,6	2	0,5	-	-
7251	34	8,3	20	4,9	41	10,0	28	6,8	6	1,5	6	1,5	-	-
7252	54	10,2	32	6,1	55	10,4	35	6,6	10	1,9	10	1,9	-	-
7253	71	12,7	42	7,5	60	10,7	25	4,5	9	1,6	10	1,8	2	0,4
7255	39	10,1	19	4,9	59	15,2	18	4,6	8	2,1	4	1,0	1	0,3
7256	55	12,0	39	8,5	33	7,2	20	4,4	7	1,5	5	1,1	1	0,2
7257	42	10,6	47	11,8	36	9,0	14	3,5	8	2,0	1	0,3	-	-
7258	33	10,1	17	5,2	48	14,7	41	12,6	6	1,8	5	1,5	1	0,3
73	53	7,8	33	4,9	66	9,7	37	5,4	15	2,2	8	1,2	1	0,1
7350	25	8,5	16	5,4	34	11,5	11	3,7	7	2,4	6	2,0	-	-
7351	9	5,2	8	4,6	15	8,7	9	5,2	2	1,2	2	1,2	1	0,6
7352	19	9,0	9	4,3	17	8,1	17	8,1	6	2,8	-	-	-	-
74	214	11,0	145	7,4	160	8,2	103	5,3	45	2,3	37	1,9	2	0,1
7450	42	9,5	36	8,2	30	6,8	15	3,4	7	1,6	5	1,1	-	-
7451	65	13,2	48	9,8	38	7,7	25	5,1	7	1,4	9	1,8	-	-
7452	56	11,4	35	7,1	29	5,9	36	7,3	15	3,1	16	3,3	2	0,4
7453	51	9,6	26	4,9	63	11,9	27	5,1	16	3,0	7	1,3	-	-
75	28	6,8	21	5,1	43	10,5	25	6,1	12	2,9	5	1,2	-	-
7550	28	6,8	21	5,1	43	10,5	25	6,1	12	2,9	5	1,2	-	-
76	34	10,0	18	5,3	38	11,1	11	3,2	5	1,5	5	1,5	-	-
7650	34	10,0	18	5,3	38	11,1	11	3,2	5	1,5	5	1,5	-	-
77	57	8,6	24	3,6	52	7,8	22	3,3	24	3,6	7	1,1	1	0,2
7750	57	8,6	24	3,6	52	7,8	22	3,3	24	3,6	7	1,1	1	0,2
78	68	6,4	68	6,4	134	12,6	65	6,1	27	2,5	7	0,7	-	-
7850	39	7,0	34	6,1	66	11,8	39	7,0	13	2,3	2	0,4	-	-
7851	29	5,8	34	6,8	68	13,5	26	5,2	14	2,8	5	1,0	-	-
79	220	10,3	164	7,7	176	8,3	84	3,9	41	1,9	20	0,9	-	-
7950	83	14,0	36	6,1	41	6,9	20	3,4	12	2,0	5	0,8	-	-
7951	42	8,2	40	7,8	45	8,8	17	3,3	11	2,2	7	1,4	-	-
7952	47	8,5	50	9,1	51	9,3	18	3,3	9	1,6	4	0,7	-	-
7953	48	10,1	38	8,0	39	8,2	29	6,1	9	1,9	4	0,8	-	-
80	146	12,2	75	6,3	91	7,6	122	10,2	16	1,3	28	2,3	1	0,1
8050	60	13,2	33	7,2	26	5,7	47	10,3	7	1,5	10	2,2	-	-
8051	41	12,0	19	5,6	25	7,3	36	10,6	3	0,9	11	3,2	-	-
8052	45	11,4	23	5,8	40	10,1	39	9,8	6	1,5	7	1,8	1	0,3
81	253	10,5	151	6,3	308	12,8	286	11,9	52	2,2	45	1,9	4	0,2
8150	47	10,2	33	7,2	65	14,1	26	5,7	7	1,5	6	1,3	2	0,4
8151	42	8,6	31	6,4	57	11,7	63	13,0	7	1,4	8	1,6	-	-
8152	68	14,1	33	6,8	39	8,1	53	11,0	13	2,7	11	2,3	1	0,2
8153	58	11,5	28	5,5	78	15,4	60	11,9	15	3,0	9	1,8	1	0,2
8154	38	7,9	26	5,4	69	14,4	84	17,6	10	2,1	11	2,3	-	-

noch: Tab. 2.2.3: Ergebnisse der BTW 2017 im Wahlkreis 244 Nürnberg-Nord (Stat. Bez. noch 29, 30, 64 – 81)

Stat. Bezirke u. Wahl- bez. im WK 244	von den gültigen Zweitstimmen entfielen auf													
	FREIE WÄHLER		PIRATEN		ÖDP		BP		NPD		Tierschutz- partei		MLPD	
	Zahl	%	Zahl	%	Zahl	%	Zahl	%	Zahl	%	Zahl	%	Zahl	%
	45	46	47	48	49	50	51	52	53	54	55	56	57	58
2953	2	0,7	5	1,7	1	0,3	1	0,3	-	-	3	1,0	1	0,3
2954	7	2,1	3	0,9	3	0,9	-	-	1	0,3	3	0,9	-	-
30	4	1,4	3	1,1	6	2,1	3	1,1	1	0,4	3	1,1	1	0,4
3050	4	1,4	3	1,1	6	2,1	3	1,1	1	0,4	3	1,1	1	0,4
64	33	1,5	21	1,0	13	0,6	3	0,1	11	0,5	30	1,4	2	0,1
6450	3	0,7	1	0,2	4	1,0	-	-	4	1,0	3	0,7	-	-
6451	3	1,3	3	1,3	-	-	-	-	-	-	-	-	1	0,4
6452	10	2,6	4	1,0	2	0,5	1	0,3	4	1,0	4	1,0	1	0,3
6455	8	2,0	3	0,7	1	0,2	-	-	-	-	8	2,0	-	-
6456	9	1,2	10	1,3	6	0,8	2	0,3	3	0,4	15	2,0	-	-
65	3	0,9	1	0,3	1	0,3	-	-	1	0,3	4	1,2	-	-
6550	3	0,9	1	0,3	1	0,3	-	-	1	0,3	4	1,2	-	-
70	15	1,4	2	0,2	9	0,8	4	0,4	2	0,2	18	1,6	-	-
7050	4	1,0	-	-	4	1,0	-	-	2	0,5	4	1,0	-	-
7051	10	2,8	1	0,3	2	0,6	1	0,3	-	-	7	1,9	-	-
7052	1	0,3	1	0,3	3	0,8	3	0,8	-	-	7	2,0	-	-
71	11	0,8	7	0,5	10	0,7	4	0,3	3	0,2	17	1,3	-	-
7150	5	1,4	2	0,6	2	0,6	2	0,6	2	0,6	8	2,3	-	-
7151	4	0,8	2	0,4	5	1,0	1	0,2	1	0,2	7	1,4	-	-
7152	2	0,4	3	0,6	3	0,6	1	0,2	-	-	2	0,4	-	-
72	46	1,3	18	0,5	18	0,5	3	0,1	7	0,2	17	0,5	-	-
7250	7	1,9	2	0,5	2	0,5	-	-	2	0,5	3	0,8	-	-
7251	5	1,2	2	0,5	6	1,5	-	-	-	-	2	0,5	-	-
7252	8	1,5	3	0,6	3	0,6	-	-	-	-	6	1,1	-	-
7253	8	1,4	4	0,7	3	0,5	-	-	1	0,2	3	0,5	-	-
7255	5	1,3	-	-	1	0,3	-	-	-	-	1	0,3	-	-
7256	5	1,1	2	0,4	1	0,2	1	0,2	-	-	1	0,2	-	-
7257	5	1,3	1	0,3	1	0,3	-	-	1	0,3	-	-	-	-
7258	3	0,9	4	1,2	1	0,3	2	0,6	3	0,9	1	0,3	-	-
73	9	1,3	3	0,4	3	0,4	1	0,1	-	-	10	1,5	-	-
7350	4	1,4	2	0,7	3	1,0	-	-	-	-	4	1,4	-	-
7351	-	-	-	-	-	-	-	-	-	-	3	1,7	-	-
7352	5	2,4	1	0,5	-	-	1	0,5	-	-	3	1,4	-	-
74	23	1,2	7	0,4	19	1,0	1	0,1	5	0,3	13	0,7	-	-
7450	5	1,1	4	0,9	2	0,5	1	0,2	2	0,5	1	0,2	-	-
7451	2	0,4	-	-	6	1,2	-	-	2	0,4	4	0,8	-	-
7452	7	1,4	-	-	6	1,2	-	-	-	-	5	1,0	-	-
7453	9	1,7	3	0,6	5	0,9	-	-	1	0,2	3	0,6	-	-
75	11	2,7	1	0,2	3	0,7	2	0,5	1	0,2	2	0,5	-	-
7550	11	2,7	1	0,2	3	0,7	2	0,5	1	0,2	2	0,5	-	-
76	3	0,9	-	-	5	1,5	-	-	1	0,3	5	1,5	-	-
7650	3	0,9	-	-	5	1,5	-	-	1	0,3	5	1,5	-	-
77	14	2,1	1	0,2	5	0,8	-	-	1	0,2	6	0,9	-	-
7750	14	2,1	1	0,2	5	0,8	-	-	1	0,2	6	0,9	-	-
78	18	1,7	4	0,4	5	0,5	6	0,6	3	0,3	11	1,0	-	-
7850	11	2,0	2	0,4	1	0,2	1	0,2	1	0,2	4	0,7	-	-
7851	7	1,4	2	0,4	4	0,8	5	1,0	2	0,4	7	1,4	-	-
79	33	1,5	8	0,4	5	0,2	3	0,1	3	0,1	18	0,8	-	-
7950	10	1,7	4	0,7	1	0,2	1	0,2	1	0,2	4	0,7	-	-
7951	10	2,0	1	0,2	1	0,2	-	-	2	0,4	1	0,2	-	-
7952	6	1,1	2	0,4	2	0,4	2	0,4	-	-	11	2,0	-	-
7953	7	1,5	1	0,2	1	0,2	-	-	-	-	2	0,4	-	-
80	10	0,8	5	0,4	15	1,3	-	-	-	-	11	0,9	1	0,1
8050	5	1,1	2	0,4	10	2,2	-	-	-	-	4	0,9	-	-
8051	1	0,3	-	-	3	0,9	-	-	-	-	6	1,8	-	-
8052	4	1,0	3	0,8	2	0,5	-	-	-	-	1	0,3	1	0,3
81	27	1,1	18	0,7	20	0,8	6	0,2	4	0,2	38	1,6	2	0,1
8150	6	1,3	2	0,4	3	0,6	2	0,4	-	-	4	0,9	1	0,2
8151	3	0,6	2	0,4	4	0,8	2	0,4	1	0,2	3	0,6	1	0,2
8152	8	1,6	3	0,6	3	0,6	-	-	-	-	11	2,2	-	-
8153	8	1,6	10	2,0	3	0,6	1	0,2	2	0,4	8	1,6	-	-
8154	2	0,4	1	0,2	7	1,5	1	0,2	1	0,2	12	2,5	-	-

noch: Tab. 2.2.3: Ergebnisse der BTW 2017 im Wahlkreis 244 Nürnberg-Nord (Stat. Bez. noch 29, 30, 64 – 81)

Stat. Bezirke u. Wahlbez. im WK 244	von den gültigen Zweitstimmen entfielen auf															
	BüSo		BGE		DiB		DKP		DM		Die PARTEI		Gesundheitsforschung		V-Partei	
	Zahl	%	Zahl	%	Zahl	%	Zahl	%	Zahl	%	Zahl	%	Zahl	%	Zahl	%
	59	60	61	62	63	64	65	66	67	68	69	70	71	72	73	74
2953	-	-	-	-	1	0,3	-	-	-	-	7	2,4	1	0,3	-	-
2954	-	-	-	-	-	-	-	-	5	1,5	3	0,9	-	-	1	0,3
30	1	0,4	3	1,1	-	-	-	-	1	0,4	4	1,4	1	0,4	1	0,4
3050	1	0,4	3	1,1	-	-	-	-	1	0,4	4	1,4	1	0,4	1	0,4
64	2	0,1	9	0,4	6	0,3	3	0,1	-	-	50	2,3	6	0,3	3	0,1
6450	-	-	1	0,2	-	-	-	-	-	-	5	1,2	2	0,5	-	-
6451	-	-	2	0,9	-	-	-	-	-	-	6	2,6	-	-	-	-
6452	-	-	4	1,0	1	0,3	-	-	-	-	11	2,9	2	0,5	-	-
6455	-	-	-	-	3	0,7	2	0,5	-	-	12	3,0	-	-	1	0,2
6456	2	0,3	2	0,3	2	0,3	1	0,1	-	-	16	2,2	2	0,3	2	0,3
65	-	-	-	-	1	0,3	1	0,3	2	0,6	2	0,6	-	-	2	0,6
6550	-	-	-	-	1	0,3	1	0,3	2	0,6	2	0,6	-	-	2	0,6
70	1	0,1	-	-	2	0,2	-	-	1	0,1	21	1,9	-	-	1	0,1
7050	-	-	-	-	-	-	-	-	1	0,3	6	1,5	-	-	-	-
7051	-	-	-	-	1	0,3	-	-	-	-	6	1,7	-	-	-	-
7052	1	0,3	-	-	1	0,3	-	-	-	-	9	2,5	-	-	1	0,3
71	-	-	3	0,2	4	0,3	-	-	-	-	13	1,0	-	-	-	-
7150	-	-	2	0,6	-	-	-	-	-	-	2	0,6	-	-	-	-
7151	-	-	-	-	3	0,6	-	-	-	-	6	1,2	-	-	-	-
7152	-	-	1	0,2	1	0,2	-	-	-	-	5	1,0	-	-	-	-
72	-	-	5	0,1	6	0,2	-	-	6	0,2	29	0,8	4	0,1	10	0,3
7250	-	-	3	0,8	1	0,3	-	-	1	0,3	4	1,1	-	-	-	-
7251	-	-	-	-	-	-	-	-	-	-	2	0,5	2	0,5	-	-
7252	-	-	-	-	1	0,2	-	-	-	-	7	1,3	2	0,4	3	0,6
7253	-	-	-	-	-	-	-	-	2	0,4	5	0,9	-	-	3	0,5
7255	-	-	-	-	-	-	-	-	1	0,3	4	1,0	-	-	2	0,5
7256	-	-	2	0,4	1	0,2	-	-	-	-	4	0,9	-	-	-	-
7257	-	-	-	-	2	0,5	-	-	1	0,3	2	0,5	-	-	2	0,5
7258	-	-	-	-	1	0,3	-	-	1	0,3	1	0,3	-	-	-	-
73	-	-	-	-	3	0,4	-	-	-	-	7	1,0	-	-	-	-
7350	-	-	-	-	3	1,0	-	-	-	-	2	0,7	-	-	-	-
7351	-	-	-	-	-	-	-	-	-	-	4	2,3	-	-	-	-
7352	-	-	-	-	-	-	-	-	-	-	1	0,5	-	-	-	-
74	-	-	1	0,1	7	0,4	-	-	1	0,1	12	0,6	2	0,1	2	0,1
7450	-	-	-	-	-	-	-	-	-	-	-	-	-	-	-	-
7451	-	-	-	-	2	0,4	-	-	1	0,2	1	0,2	-	-	-	-
7452	-	-	1	0,2	3	0,6	-	-	-	-	7	1,4	2	0,4	-	-
7453	-	-	-	-	2	0,4	-	-	-	-	4	0,8	-	-	2	0,4
75	-	-	-	-	-	-	-	-	-	-	2	0,5	-	-	-	-
7550	-	-	-	-	-	-	-	-	-	-	2	0,5	-	-	-	-
76	1	0,3	-	-	-	-	-	-	-	-	4	1,2	-	-	2	0,6
7650	1	0,3	-	-	-	-	-	-	-	-	4	1,2	-	-	2	0,6
77	-	-	-	-	-	-	-	-	1	0,2	3	0,5	2	0,3	3	0,5
7750	-	-	-	-	-	-	-	-	1	0,2	3	0,5	2	0,3	3	0,5
78	-	-	1	0,1	2	0,2	-	-	-	-	10	0,9	-	-	3	0,3
7850	-	-	1	0,2	2	0,4	-	-	-	-	5	0,9	-	-	3	0,5
7851	-	-	-	-	-	-	-	-	-	-	5	1,0	-	-	-	-
79	-	-	1	-	2	0,1	-	-	4	0,2	21	1,0	2	0,1	3	0,1
7950	-	-	-	-	1	0,2	-	-	1	0,2	2	0,3	1	0,2	-	-
7951	-	-	-	-	-	-	-	-	2	0,4	9	1,8	-	-	1	0,2
7952	-	-	1	0,2	1	0,2	-	-	-	-	1	0,2	1	0,2	1	0,2
7953	-	-	-	-	-	-	-	-	1	0,2	9	1,9	-	-	1	0,2
80	1	0,1	4	0,3	2	0,2	-	-	3	0,3	18	1,5	1	0,1	2	0,2
8050	1	0,2	2	0,4	1	0,2	-	-	-	-	9	2,0	-	-	1	0,2
8051	-	-	1	0,3	1	0,3	-	-	3	0,9	2	0,6	-	-	-	-
8052	-	-	1	0,3	-	-	-	-	-	-	7	1,8	1	0,3	1	0,3
81	-	-	6	0,2	8	0,3	4	0,2	2	0,1	43	1,8	6	0,2	3	0,1
8150	-	-	-	-	-	-	1	0,2	-	-	3	0,6	1	0,2	-	-
8151	-	-	2	0,4	5	1,0	-	-	1	0,2	12	2,5	1	0,2	-	-
8152	-	-	-	-	1	0,2	1	0,2	-	-	6	1,2	1	0,2	-	-
8153	-	-	2	0,4	1	0,2	2	0,4	-	-	10	2,0	3	0,6	1	0,2
8154	-	-	2	0,4	1	0,2	-	-	1	0,2	12	2,5	-	-	2	0,4

Tab. 2.2.3: Ergebnisse der BTW 2017 im Wahlkreis 244 Nürnberg-Nord (Stat. Bezirke 82 – 95)

Statistische Bezirke und Wahlbezirke im Wahlkreis 244 Nürnberg-Nord ¹⁾	Wahlberechtigte			Wähler/innen		Wahl- betei- ligung ³⁾	ungültige		gültige	
	insge- samt ²⁾	dar. mit Wahl- schein		insge- samt	dar. mit WS		% %	Erst-	Zwei-	Erst-
		Zahl	%			Stimmen		Stimmen		
	1	2	3	4	5	6	7	8	9	10
82 Schafhof	1 355	357	26,3	565	2	66,7	3	3	562	562
8250 Bessemerstr., Klingenhofstr.	764	217	28,4	341	2	71,5	-	-	341	341
8251 Nordostpark, Schafhofstr.,	333	80	24,0	120	-	59,0	2	3	118	117
8252 Stadenstr.,	258	60	23,3	104	-	62,5	1	-	103	104
83 Marienberg	3 200	1 152	36,0	1 614	12	84,5	19	9	1 595	1 605
8350 Kilianstr., Georg-Buchner-Str.,	1 035	375	36,2	506	4	83,1	11	1	495	505
8351 Marienbergstr., Herrnhüttestr.,	755	242	32,1	394	2	82,6	6	5	388	389
8352 Christian-Wildner-Str., Flataustr.,	732	286	39,1	341	1	83,8	1	-	340	341
8353 Hugo Distler Str., Egloffsteiner Str.	678	249	36,7	373	5	89,4	1	3	372	370
84 Ziegelstein	4 224	1 257	29,8	2 270	10	82,0	19	14	2 251	2 256
8450 Jungermannstr., Carl-Schurz-Str.,	776	179	23,1	410	1	74,8	2	3	408	407
8451 Hasensprung, Am Bauernwald	834	224	26,9	481	3	83,0	5	4	476	477
8452 Hiltpoltsteiner Str., Ermreuther Str.,	892	296	33,2	455	-	82,7	4	4	451	451
8453 Hofer Str., Bierweg	839	263	31,3	453	4	83,5	4	1	449	452
8454 Neuwieder Str., Bierweg	883	295	33,4	471	2	85,1	4	2	467	469
85 Mooshof	1 173	339	28,9	556	5	74,6	8	5	548	551
8550 Flughafenstr., Rathsbergstr., (R)	549	180	32,8	266	3	79,3	4	2	262	264
8551 Ernst-Heinkel-Weg, Gustav-Weißkopf-Weg	624	159	25,5	290	2	70,5	4	3	286	287
86 Buchenbühl	1 798	512	28,5	1 024	4	84,0	9	9	1 015	1 015
8650 Ehrenbürgweg, Zum Felsenkeller	609	182	29,9	344	1	84,9	2	3	342	341
8651 Am Schwedenbrunnen, Fuchsweg	613	168	27,4	354	1	83,8	3	2	351	352
8652 Fuchsweg, Hahnenbalz	576	162	28,1	326	2	83,1	4	4	322	322
90 St. Jobst	6 667	2 319	34,8	3 037	24	78,5	11	6	3 026	3 031
9050 Steinplattenweg, Bülowstr.,	940	363	38,6	465	2	86,2	1	-	464	465
9051 Oedenberger Str., Bismarckstr.	887	325	36,6	428	1	83,2	1	-	427	428
9054 Europaplatz, Johann-Soergel-Weg	822	318	38,7	305	3	73,7	1	1	304	304
9055 Jobster Str., Seewiesenweg	917	296	32,3	461	2	80,9	1	2	460	459
9056 Dr.-Carlo-Schmid-Str.	987	359	36,4	469	4	81,9	-	-	469	469
9057 Gustav-Heinemann Br., Am Ostbahnhof	593	194	32,7	263	5	74,8	1	1	262	262
9058 Äußere Sulzbacher Str., Bismarckstr.	1 521	464	30,5	646	7	71,2	6	2	640	644
91 Erlenstegen	3 100	1 172	37,8	1 537	7	85,5	8	6	1 529	1 531
9150 Volbehrstr., Ganghoferstr.,	1 127	400	35,5	561	2	83,5	2	-	559	561
9151 Esperantostr., Grimmstr.,	1 017	381	37,5	482	1	83,1	3	3	479	479
9152 Günthersbühler Str., Erlenstegenstr.,	956	391	40,9	494	4	90,4	3	3	491	491
92 Mögeldorf	3 857	1 132	29,3	2 009	24	79,5	19	12	1 990	1 997
9250 Ostendstr., Thusneldastr.,	935	288	30,8	430	5	74,9	6	5	424	425
9251 Billrothstr., Ebenreuther Str.,	939	208	22,2	458	3	69,6	7	2	451	456
9252 Ebenseestr., Föhrenstr.,	1 036	370	35,7	597	7	91,1	1	1	596	596
9253 Semmelweisstr., Bürgweg	947	266	28,1	524	9	81,2	5	4	519	520
93 Schmausenbuckstraße	3 706	1 461	39,4	1 898	14	88,5	12	8	1 886	1 890
9350 Leinburger Str., Böcklerstr.	964	331	34,3	515	1	86,2	4	2	511	513
9351 Dientzenhoferstr., Bothmerstr., (R)	908	408	44,9	423	3	89,2	2	-	421	423
9352 Fliederweg, Fasanenweg	867	383	44,2	425	8	90,3	5	6	420	419
9353 Drosselweg, Schwanenweg	967	339	35,1	535	2	88,6	1	-	534	535
94 Laufamholz	6 338	2 159	34,1	3 321	19	84,7	26	26	3 295	3 295
9450 Unterbürg, Ölsbacher Weg	899	311	34,6	457	-	83,9	4	6	453	451
9451 Rehhofstr., Auerbacher Str.	893	318	35,6	486	3	88,1	5	5	481	481
9452 Artelshofer Str., Hirschbacher Str.	850	260	30,6	472	5	84,2	3	6	469	466
9453 Laufamholzstr., Am Doktorsfeld	906	279	30,8	496	3	83,9	5	1	491	495
9454 Hohensteiner Str., Osternoher Str.,	932	304	32,6	467	2	81,1	1	2	466	465
9455 Henfenfelder Str., Ibsenstr.,	882	325	36,8	444	2	85,3	5	3	439	441
9456 Landenwiesenstr., Hp. Rehhof	976	362	37,1	499	4	86,2	3	3	496	496
95 Zerzabelshof	6 217	1 662	26,7	3 478	17	81,2	37	33	3 441	3 445
9550 Bingstr., Am Tiergarten	851	177	20,8	491	2	77,3	17	15	474	476
9551 Kritzstr., Fallrohrstr.,	919	220	23,9	522	3	79,4	5	5	517	517
9552 Beim Grönacker, Kächletstr.,	936	261	27,9	534	2	83,5	5	4	529	530
9553 Aussiger Platz, Heimgartenweg	901	225	25,0	483	2	77,3	2	2	481	481
9554 Urbanstr., Rohrmattenstr.,	839	268	31,9	437	3	82,3	4	4	433	433
9555 Valznerweiherstr., Schedelstr.,	943	305	32,3	543	5	88,0	-	1	543	542
9556 Viatisstr., Regensburger Str.,	828	206	24,9	468	-	80,3	4	2	464	466
9801 BW 9801	-	-	-	641	641	-	6	2	635	639
9802 BW 9802	-	-	-	807	807	-	5	4	802	803
9803 BW 9803	-	-	-	676	676	-	2	-	674	676
9804 BW 9804	-	-	-	790	790	-	3	2	787	788
9805 BW 9805	-	-	-	700	700	-	11	10	689	690
9806 BW 9806	-	-	-	670	670	-	13	11	657	659

noch: Tab. 2.2.3: Ergebnisse der BTW 2017 im Wahlkreis 244 Nürnberg-Nord (Stat. Bezirke 82 – 95)v

Stat. Bezirke u. Wahl- bez. im WK 244	von den gültigen Erststimmen entfielen auf													
	GRÜNE		FDP		AfD		DIE LINKE		FREIE WÄHLER		ÖDP		MLPD	
	Zahl	%	Zahl	%	Zahl	%	Zahl	%	Zahl	%	Zahl	%	Zahl	%
	31	32	33	34	35	36	37	38	39	40	41	42	43	44
82	42	7,5	33	5,9	67	11,9	52	9,3	4	0,7	9	1,6	2	0,4
8250	26	7,6	19	5,6	48	14,1	32	9,4	2	0,6	6	1,8	-	-
8251	9	7,6	10	8,5	17	14,4	18	15,3	1	0,8	2	1,7	1	0,8
8252	7	6,8	4	3,9	2	1,9	2	1,9	1	1,0	1	1,0	1	1,0
83	199	12,5	105	6,6	154	9,7	119	7,5	31	1,9	33	2,1	1	0,1
8350	49	9,9	37	7,5	58	11,7	30	6,1	8	1,6	8	1,6	-	-
8351	54	13,9	17	4,4	36	9,3	31	8,0	5	1,3	8	2,1	-	-
8352	45	13,2	32	9,4	28	8,2	21	6,2	10	2,9	8	2,4	-	-
8353	51	13,7	19	5,1	32	8,6	37	9,9	8	2,2	9	2,4	1	0,3
84	269	12,0	121	5,4	271	12,0	198	8,8	46	2,0	49	2,2	4	0,2
8450	39	9,6	22	5,4	51	12,5	52	12,7	7	1,7	7	1,7	1	0,2
8451	71	14,9	21	4,4	56	11,8	44	9,2	11	2,3	19	4,0	-	-
8452	56	12,4	26	5,8	59	13,1	43	9,5	8	1,8	5	1,1	1	0,2
8453	64	14,3	23	5,1	50	11,1	35	7,8	8	1,8	7	1,6	-	-
8454	39	8,4	29	6,2	55	11,8	24	5,1	12	2,6	11	2,4	2	0,4
85	48	8,8	27	4,9	58	10,6	38	6,9	17	3,1	15	2,7	-	-
8550	32	12,2	8	3,1	22	8,4	21	8,0	6	2,3	6	2,3	-	-
8551	16	5,6	19	6,6	36	12,6	17	5,9	11	3,8	9	3,1	-	-
86	104	10,2	50	4,9	117	11,5	85	8,4	14	1,4	13	1,3	1	0,1
8650	34	9,9	19	5,6	35	10,2	25	7,3	3	0,9	5	1,5	-	-
8651	31	8,8	19	5,4	35	10,0	37	10,5	6	1,7	5	1,4	-	-
8652	39	12,1	12	3,7	47	14,6	23	7,1	5	1,6	3	0,9	1	0,3
90	409	13,5	233	7,7	341	11,3	281	9,3	47	1,6	58	1,9	3	0,1
9050	63	13,6	50	10,8	43	9,3	29	6,3	5	1,1	9	1,9	-	-
9051	60	14,1	26	6,1	41	9,6	41	9,6	4	0,9	8	1,9	-	-
9054	40	13,2	28	9,2	43	14,1	29	9,5	6	2,0	5	1,6	-	-
9055	80	17,4	30	6,5	47	10,2	34	7,4	6	1,3	6	1,3	-	-
9056	58	12,4	37	7,9	56	11,9	47	10,0	9	1,9	12	2,6	1	0,2
9057	37	14,1	20	7,6	20	7,6	32	12,2	10	3,8	7	2,7	-	-
9058	71	11,1	42	6,6	91	14,2	69	10,8	7	1,1	11	1,7	2	0,3
91	191	12,5	141	9,2	129	8,4	87	5,7	9	0,6	24	1,6	-	-
9150	71	12,7	47	8,4	53	9,5	32	5,7	6	1,1	11	2,0	-	-
9151	66	13,8	50	10,4	35	7,3	31	6,5	-	-	5	1,0	-	-
9152	54	11,0	44	9,0	41	8,4	24	4,9	3	0,6	8	1,6	-	-
92	214	10,8	159	8,0	214	10,8	143	7,2	44	2,2	26	1,3	4	0,2
9250	32	7,5	30	7,1	56	13,2	37	8,7	8	1,9	4	0,9	1	0,2
9251	45	10,0	27	6,0	62	13,7	45	10,0	8	1,8	6	1,3	1	0,2
9252	77	12,9	49	8,2	37	6,2	27	4,5	17	2,9	11	1,8	-	-
9253	60	11,6	53	10,2	59	11,4	34	6,6	11	2,1	5	1,0	2	0,4
93	217	11,5	163	8,6	150	8,0	110	5,8	21	1,1	19	1,0	1	0,1
9350	60	11,7	45	8,8	44	8,6	24	4,7	8	1,6	5	1,0	-	-
9351	59	14,0	42	10,0	36	8,6	28	6,7	1	0,2	4	1,0	-	-
9352	44	10,5	30	7,1	31	7,4	19	4,5	6	1,4	5	1,2	1	0,2
9353	54	10,1	46	8,6	39	7,3	39	7,3	6	1,1	5	0,9	-	-
94	339	10,3	227	6,9	256	7,8	215	6,5	66	2,0	66	2,0	2	0,1
9450	32	7,1	43	9,5	34	7,5	25	5,5	10	2,2	9	2,0	-	-
9451	65	13,5	25	5,2	29	6,0	22	4,6	10	2,1	11	2,3	-	-
9452	44	9,4	38	8,1	52	11,1	33	7,0	8	1,7	12	2,6	1	0,2
9453	49	10,0	32	6,5	28	5,7	37	7,5	15	3,1	8	1,6	-	-
9454	37	7,9	34	7,3	35	7,5	34	7,3	10	2,1	5	1,1	-	-
9455	38	8,7	26	5,9	42	9,6	39	8,9	5	1,1	5	1,1	1	0,2
9456	74	14,9	29	5,8	36	7,3	25	5,0	8	1,6	16	3,2	-	-
95	392	11,4	183	5,3	316	9,2	268	7,8	66	1,9	39	1,1	12	0,3
9550	24	5,1	27	5,7	21	4,4	9	1,9	3	0,6	-	-	-	-
9551	49	9,5	18	3,5	74	14,3	49	9,5	8	1,5	10	1,9	4	0,8
9552	52	9,8	35	6,6	49	9,3	41	7,8	14	2,6	5	0,9	-	-
9553	51	10,6	24	5,0	71	14,8	37	7,7	7	1,5	8	1,7	3	0,6
9554	61	14,1	33	7,6	29	6,7	41	9,5	12	2,8	5	1,2	2	0,5
9555	75	13,8	22	4,1	40	7,4	45	8,3	13	2,4	6	1,1	1	0,2
9556	80	17,2	24	5,2	32	6,9	46	9,9	9	1,9	5	1,1	2	0,4
9801	101	15,9	73	11,5	33	5,2	52	8,2	14	2,2	13	2,0	3	0,5
9802	159	19,8	64	8,0	58	7,2	134	16,7	20	2,5	13	1,6	4	0,5
9803	114	16,9	61	9,1	48	7,1	87	12,9	20	3,0	8	1,2	1	0,1
9804	146	18,6	62	7,9	38	4,8	78	9,9	11	1,4	7	0,9	6	0,8
9805	98	14,2	71	10,3	41	6,0	55	8,0	12	1,7	6	0,9	-	-
9806	101	15,4	65	9,9	36	5,5	72	11,0	22	3,3	11	1,7	3	0,5

noch: Tab. 2.2.3: Ergebnisse der BTW 2017 im Wahlkreis 244 Nürnberg-Nord (Stat. Bezirke 82 – 95)

Stat. Bezirke u. Wahlbez. im WK 244	von den gültigen Zweitstimmen entfielen auf													
	FREIE WÄHLER		PIRATEN		ÖDP		BP		NPD		Tierschutzpartei		MLPD	
	Zahl	%	Zahl	%	Zahl	%	Zahl	%	Zahl	%	Zahl	%	Zahl	%
	45	46	47	48	49	50	51	52	53	54	55	56	57	58
82	4	0,7	1	0,2	8	1,4	-	-	2	0,4	6	1,1	2	0,4
8250	4	1,2	1	0,3	5	1,5	-	-	1	0,3	3	0,9	-	-
8251	-	-	-	-	2	1,7	-	-	1	0,9	2	1,7	1	0,9
8252	-	-	-	-	1	1,0	-	-	-	-	1	1,0	1	1,0
83	24	1,5	8	0,5	12	0,7	2	0,1	2	0,1	13	0,8	1	0,1
8350	8	1,6	1	0,2	5	1,0	1	0,2	1	0,2	1	0,2	-	-
8351	4	1,0	1	0,3	3	0,8	-	-	-	-	3	0,8	-	-
8352	8	2,3	5	1,5	2	0,6	-	-	-	-	4	1,2	-	-
8353	4	1,1	1	0,3	2	0,5	1	0,3	1	0,3	5	1,4	1	0,3
84	27	1,2	18	0,8	25	1,1	4	0,2	5	0,2	34	1,5	2	0,1
8450	3	0,7	1	0,2	1	0,2	2	0,5	-	-	11	2,7	-	-
8451	8	1,7	2	0,4	9	1,9	-	-	-	-	7	1,5	-	-
8452	3	0,7	5	1,1	2	0,4	-	-	3	0,7	7	1,6	-	-
8453	4	0,9	4	0,9	4	0,9	2	0,4	2	0,4	3	0,7	1	0,2
8454	9	1,9	6	1,3	9	1,9	-	-	-	-	6	1,3	1	0,2
85	12	2,2	3	0,5	9	1,6	-	-	2	0,4	5	0,9	-	-
8550	6	2,3	1	0,4	5	1,9	-	-	-	-	1	0,4	-	-
8551	6	2,1	2	0,7	4	1,4	-	-	2	0,7	4	1,4	-	-
86	8	0,8	2	0,2	7	0,7	1	0,1	4	0,4	8	0,8	-	-
8650	-	-	-	-	2	0,6	1	0,3	3	0,9	2	0,6	-	-
8651	4	1,1	-	-	3	0,9	-	-	-	-	3	0,9	-	-
8652	4	1,2	2	0,6	2	0,6	-	-	1	0,3	3	0,9	-	-
90	24	0,8	9	0,3	31	1,0	7	0,2	6	0,2	50	1,6	1	-
9050	3	0,6	1	0,2	4	0,9	-	-	-	-	5	1,1	-	-
9051	2	0,5	2	0,5	6	1,4	1	0,2	1	0,2	5	1,2	-	-
9054	3	1,0	1	0,3	3	1,0	-	-	1	0,3	4	1,3	-	-
9055	3	0,7	2	0,4	7	1,5	3	0,7	-	-	6	1,3	-	-
9056	3	0,6	1	0,2	7	1,5	1	0,2	3	0,6	6	1,3	1	0,2
9057	7	2,7	-	-	2	0,8	-	-	-	-	7	2,7	-	-
9058	3	0,5	2	0,3	2	0,3	2	0,3	1	0,2	17	2,6	-	-
91	5	0,3	3	0,2	14	0,9	-	-	1	0,1	10	0,7	-	-
9150	4	0,7	2	0,4	8	1,4	-	-	1	0,2	4	0,7	-	-
9151	1	0,2	-	-	3	0,6	-	-	-	-	4	0,8	-	-
9152	-	-	1	0,2	3	0,6	-	-	-	-	2	0,4	-	-
92	20	1,0	7	0,4	11	0,6	1	0,1	1	0,1	23	1,2	1	0,1
9250	5	1,2	-	-	-	-	1	0,2	-	-	2	0,5	-	-
9251	5	1,1	4	0,9	2	0,4	-	-	1	0,2	10	2,2	-	-
9252	6	1,0	3	0,5	5	0,8	-	-	-	-	6	1,0	-	-
9253	4	0,8	-	-	4	0,8	-	-	-	-	5	1,0	1	0,2
93	11	0,6	13	0,7	12	0,6	1	0,1	1	0,1	10	0,5	-	-
9350	3	0,6	4	0,8	3	0,6	-	-	-	-	5	1,0	-	-
9351	1	0,2	1	0,2	1	0,2	-	-	-	-	1	0,2	-	-
9352	4	1,0	4	1,0	4	1,0	1	0,2	-	-	1	0,2	-	-
9353	3	0,6	4	0,7	4	0,7	-	-	1	0,2	3	0,6	-	-
94	44	1,3	10	0,3	43	1,3	2	0,1	8	0,2	29	0,9	1	-
9450	7	1,6	-	-	5	1,1	1	0,2	1	0,2	8	1,8	-	-
9451	7	1,5	2	0,4	6	1,2	-	-	2	0,4	4	0,8	-	-
9452	7	1,5	-	-	6	1,3	-	-	1	0,2	6	1,3	-	-
9453	9	1,8	4	0,8	5	1,0	1	0,2	-	-	6	1,2	1	0,2
9454	4	0,9	-	-	8	1,7	-	-	-	-	3	0,6	-	-
9455	5	1,1	1	0,2	3	0,7	-	-	4	0,9	1	0,2	-	-
9456	5	1,0	3	0,6	10	2,0	-	-	-	-	1	0,2	-	-
95	48	1,4	12	0,3	21	0,6	3	0,1	3	0,1	35	1,0	-	-
9550	6	1,3	-	-	-	-	-	-	-	-	2	0,4	-	-
9551	5	1,0	6	1,2	5	1,0	-	-	-	-	9	1,7	-	-
9552	8	1,5	2	0,4	3	0,6	2	0,4	-	-	4	0,8	-	-
9553	1	0,2	-	-	2	0,4	-	-	1	0,2	7	1,5	-	-
9554	11	2,5	2	0,5	4	0,9	-	-	1	0,2	1	0,2	-	-
9555	11	2,0	1	0,2	2	0,4	-	-	1	0,2	4	0,7	-	-
9556	6	1,3	1	0,2	5	1,1	1	0,2	-	-	8	1,7	-	-
9801	6	0,9	7	1,1	9	1,4	-	-	-	-	5	0,8	-	-
9802	14	1,7	2	0,2	7	0,9	1	0,1	1	0,1	11	1,4	2	0,2
9803	13	1,9	3	0,4	3	0,4	1	0,1	2	0,3	4	0,6	1	0,1
9804	6	0,8	2	0,3	8	1,0	-	-	-	-	6	0,8	2	0,3
9805	4	0,6	9	1,3	3	0,4	-	-	-	-	9	1,3	-	-
9806	12	1,8	-	-	4	0,6	-	-	2	0,3	14	2,1	1	0,2

noch: Tab. 2.2.3: Ergebnisse der BTW 2017 im Wahlkreis 244 Nürnberg-Nord (Stat. Bezirke 82 – 95)

Stat. Bezirke u. Wahlbez. im WK 244	von den gültigen Zweitstimmen entfielen auf															
	BüSo		BGE		DiB		DKP		DM		Die PARTEI		Gesundheitsforschung		V-Partei	
	Zahl	%	Zahl	%	Zahl	%	Zahl	%	Zahl	%	Zahl	%	Zahl	%	Zahl	%
	59	60	61	62	63	64	65	66	67	68	69	70	71	72	73	74
82	-	-	-	-	-	-	1	0,2	-	-	4	0,7	1	0,2	-	-
8250	-	-	-	-	-	-	1	0,3	-	-	1	0,3	-	-	-	-
8251	-	-	-	-	-	-	-	-	-	-	2	1,7	-	-	-	-
8252	-	-	-	-	-	-	-	-	-	-	1	1,0	1	1,0	-	-
83	-	-	1	0,1	3	0,2	-	-	1	0,1	20	1,2	1	0,1	4	0,2
8350	-	-	1	0,2	2	0,4	-	-	-	-	5	1,0	1	0,2	3	0,6
8351	-	-	-	-	1	0,3	-	-	-	-	5	1,3	-	-	-	-
8352	-	-	-	-	-	-	-	-	1	0,3	2	0,6	-	-	1	0,3
8353	-	-	-	-	-	-	-	-	-	-	8	2,2	-	-	-	-
84	-	-	2	0,1	2	0,1	3	0,1	2	0,1	22	1,0	4	0,2	4	0,2
8450	-	-	-	-	1	0,2	-	-	-	-	2	0,5	-	-	1	0,2
8451	-	-	-	-	-	-	3	0,6	-	-	8	1,7	2	0,4	2	0,4
8452	-	-	2	0,4	-	-	-	-	2	0,4	7	1,6	-	-	1	0,2
8453	-	-	-	-	-	-	-	-	-	-	1	0,2	2	0,4	-	-
8454	-	-	-	-	1	0,2	-	-	-	-	4	0,9	-	-	-	-
85	-	-	1	0,2	-	-	-	-	-	-	5	0,9	1	0,2	3	0,5
8550	-	-	-	-	-	-	-	-	-	-	3	1,1	-	-	1	0,4
8551	-	-	1	0,3	-	-	-	-	-	-	2	0,7	1	0,3	2	0,7
86	-	-	1	0,1	1	0,1	-	-	-	-	2	0,2	1	0,1	-	-
8650	-	-	-	-	1	0,3	-	-	-	-	1	0,3	-	-	-	-
8651	-	-	1	0,3	-	-	-	-	-	-	-	-	-	-	-	-
8652	-	-	-	-	-	-	-	-	-	-	1	0,3	1	0,3	-	-
90	-	-	12	0,4	6	0,2	1	-	7	0,2	27	0,9	1	-	3	0,1
9050	-	-	2	0,4	-	-	-	-	2	0,4	2	0,4	1	0,2	-	-
9051	-	-	-	-	1	0,2	-	-	-	-	4	0,9	-	-	1	0,2
9054	-	-	2	0,7	-	-	1	0,3	-	-	7	2,3	-	-	-	-
9055	-	-	1	0,2	1	0,2	-	-	2	0,4	-	-	-	-	-	-
9056	-	-	1	0,2	2	0,4	-	-	-	-	4	0,9	-	-	-	-
9057	-	-	2	0,8	1	0,4	-	-	2	0,8	9	3,4	-	-	1	0,4
9058	-	-	4	0,6	1	0,2	-	-	1	0,2	1	0,2	-	-	1	0,2
91	-	-	3	0,2	1	0,1	-	-	1	0,1	6	0,4	2	0,1	1	0,1
9150	-	-	-	-	-	-	-	-	-	-	2	0,4	1	0,2	-	-
9151	-	-	2	0,4	1	0,2	-	-	-	-	2	0,4	-	-	1	0,2
9152	-	-	1	0,2	-	-	-	-	1	0,2	2	0,4	1	0,2	-	-
92	-	-	2	0,1	3	0,2	-	-	4	0,2	13	0,7	1	0,1	2	0,1
9250	-	-	-	-	-	-	-	-	-	-	2	0,5	-	-	-	-
9251	-	-	-	-	1	0,2	-	-	2	0,4	5	1,1	-	-	1	0,2
9252	-	-	1	0,2	-	-	-	-	-	-	2	0,3	-	-	-	-
9253	-	-	1	0,2	2	0,4	-	-	2	0,4	4	0,8	1	0,2	1	0,2
93	-	-	1	0,1	-	-	1	0,1	1	0,1	12	0,6	1	0,1	2	0,1
9350	-	-	-	-	-	-	1	0,2	1	0,2	3	0,6	1	0,2	-	-
9351	-	-	1	0,2	-	-	-	-	-	-	3	0,7	-	-	2	0,5
9352	-	-	-	-	-	-	-	-	-	-	1	0,2	-	-	-	-
9353	-	-	-	-	-	-	-	-	-	-	5	0,9	-	-	-	-
94	-	-	6	0,2	5	0,2	-	-	1	-	15	0,5	2	0,1	6	0,2
9450	-	-	2	0,4	-	-	-	-	-	-	3	0,7	-	-	-	-
9451	-	-	-	-	2	0,4	-	-	1	0,2	2	0,4	-	-	2	0,4
9452	-	-	-	-	-	-	-	-	-	-	4	0,9	-	-	-	-
9453	-	-	-	-	-	-	-	-	-	-	2	0,4	-	-	2	0,4
9454	-	-	4	0,9	1	0,2	-	-	-	-	2	0,4	1	0,2	-	-
9455	-	-	-	-	1	0,2	-	-	-	-	1	0,2	-	-	-	-
9456	-	-	-	-	1	0,2	-	-	-	-	1	0,2	1	0,2	2	0,4
95	-	-	5	0,1	8	0,2	3	0,1	4	0,1	36	1,0	4	0,1	6	0,2
9550	-	-	-	-	-	-	-	-	-	-	1	0,2	-	-	-	-
9551	-	-	2	0,4	2	0,4	1	0,2	-	-	4	0,8	-	-	-	-
9552	-	-	-	-	1	0,2	-	-	2	0,4	7	1,3	-	-	1	0,2
9553	-	-	-	-	1	0,2	2	0,4	-	-	8	1,7	2	0,4	2	0,4
9554	-	-	-	-	2	0,5	-	-	1	0,2	2	0,5	1	0,2	-	-
9555	-	-	2	0,4	1	0,2	-	-	-	-	6	1,1	-	-	2	0,4
9556	-	-	1	0,2	1	0,2	-	-	1	0,2	8	1,7	1	0,2	1	0,2
9801	-	-	2	0,3	2	0,3	1	0,2	1	0,2	11	1,7	2	0,3	-	-
9802	-	-	6	0,7	6	0,7	2	0,2	2	0,2	27	3,4	-	-	3	0,4
9803	-	-	5	0,7	3	0,4	-	-	1	0,1	13	1,9	3	0,4	-	-
9804	-	-	2	0,3	3	0,4	1	0,1	-	-	10	1,3	1	0,1	5	0,6
9805	-	-	2	0,3	1	0,1	-	-	2	0,3	11	1,6	-	-	2	0,3
9806	-	-	6	0,9	5	0,8	-	-	1	0,2	11	1,7	-	-	2	0,3

Tab. 2.2.4: Ergebnisse der BTW 2017 im Wahlkreis 244 Nürnberg-Nord (Briefwahl)

Statistische Bezirke und Wahlbezirke im Wahlkreis 244 Nürnberg-Nord ¹⁾	Wahlberechtigte			Wähler/innen		Wahl- betei- ligung ³⁾	ungültige		gültige	
	insge- samt ²⁾	dar. mit Wahl- schein		insge- samt	dar. mit WS		Erst-	Zwei-	Erst-	Zwei-
		Zahl	%			Stimmen				
	1	2	3	4	5	6	7	8	9	10
9807 BW 9807	-	-		726	726		1	2	725	724
9808 BW 9808	-	-		743	743		5	1	738	742
9809 BW 9809	-	-		752	752		3	2	749	750
9810 BW 9810	-	-		671	671		5	1	666	670
9811 BW 9811	-	-		784	784		9	-	775	784
9812 BW 9812	-	-		843	843		7	4	836	839
9813 BW 9813	-	-		857	857		3	4	854	853
9814 BW 9814	-	-		817	817		3	-	814	817
9815 BW 9815	-	-		713	713		7	7	706	706
9816 BW 9816	-	-		831	831		13	7	818	824
9817 BW 9817	-	-		855	855		3	4	852	851
9818 BW 9818	-	-		892	892		4	3	888	889
9819 BW 9819	-	-		876	876		4	3	872	873
9820 BW 9820 (R)	-	-		851	851		8	3	843	848
9821 BW 9821	-	-		727	727		5	2	722	725
9822 BW 9822	-	-		784	784		9	-	775	784
9823 BW 9823	-	-		839	839		9	5	830	834
9824 BW 9824	-	-		860	860		6	2	854	858
9825 BW 9825	-	-		859	859		19	14	840	845
9826 BW 9826	-	-		752	752		2	2	750	750
9827 BW 9827	-	-		778	778		7	3	771	775
9828 BW 9828 (R)	-	-		792	792		2	1	790	791
9829 BW 9829	-	-		870	870		10	7	860	863
9830 BW 9830	-	-		753	753		3	-	750	753
9831 BW 9831	-	-		795	795		3	3	792	792
9832 BW 9832	-	-		871	871		1	1	870	870
9833 BW 9833	-	-		788	788		3	1	785	787
9834 BW 9834	-	-		761	761		4	2	757	759
9835 BW 9835	-	-		874	874		5	3	869	871
9836 BW 9836	-	-		760	760		4	1	756	759
9837 BW 9837	-	-		800	800		4	5	796	795
9838 BW 9838	-	-		808	808		4	-	804	808
9839 BW 9839	-	-		589	589		5	-	584	589
9840 BW 9840	-	-		556	556		11	11	545	545
9841 BW 9841	-	-		730	730		11	5	719	725
9842 BW 9842	-	-		652	652		2	2	650	650
9843 BW 9843 (R)	-	-		554	554		4	5	550	549
9844 BW 9844	-	-		694	694		2	2	692	692
9845 BW 9845	-	-		569	569		7	3	562	566
9846 BW 9846	-	-		763	763		2	1	761	762
9847 BW 9847	-	-		751	751		7	4	744	747
9848 BW 9848	-	-		597	597		-	-	597	597
9849 BW 9849	-	-		667	667		4	3	663	664
9850 BW 9850	-	-		788	788		9	1	779	787
9851 BW 9851	-	-		604	604		4	1	600	603
9852 BW 9852	-	-		678	678		8	-	670	678
9853 BW 9853	-	-		648	648		2	1	646	647
9854 BW 9854	-	-		749	749		6	3	743	746
9855 BW 9855	-	-		739	739		4	2	735	737
9856 BW 9856	-	-		735	735		2	2	733	733
9857 BW 9857	-	-		664	664		4	3	660	661
9858 BW 9858	-	-		751	751		5	1	746	750
9859 BW 9859	-	-		658	658		-	1	658	657
9860 BW 9860	-	-		711	711		8	-	703	711
9861 BW 9861	-	-		825	825		4	2	821	823
9862 BW 9862	-	-		738	738		2	1	736	737
9863 BW 9863	-	-		718	718		5	2	713	716
9864 BW 9864	-	-		701	701		4	2	697	699
9865 BW 9865	-	-		595	595		5	3	590	592
9866 BW 9866	-	-		569	569		3	2	566	567
9867 BW 9867	-	-		670	670		2	1	668	669
9868 BW 9868	-	-		758	758		9	4	749	754
9869 BW 9869	-	-		687	687		5	2	682	685
9870 BW 9870	-	-		835	835		3	3	832	832
9871 BW 9871	-	-		754	754		4	4	750	750
9920 BW 9920	-	-		542	542		3	3	539	539
Urnenwahl Nürnberg-Nord (244)	192 214	56 397	29,3	93 000	793	76,0	911	700	92 089	92 300
Briefwahl Nürnberg-Nord (244)	-	-		53 205	53 205		371	202	52 834	53 003
Wahlkreis Nürnberg-Nord (244)	192 214	56 397	29,3	146 205	53 998	76,0	1282	902	144 923	145 303

noch: Tab. 2.2.4: Ergebnisse der BTW 2017 im Wahlkreis 244 Nürnberg-Nord (Briefwahl)

Stat. Bezirke u. Wahl- bez. im WK 244	von den gültigen Erststimmen entfielen auf													
	GRÜNE		FDP		AfD		DIE LINKE		FREIE WÄHLER		ÖDP		MLPD	
	Zahl	%	Zahl	%	Zahl	%	Zahl	%	Zahl	%	Zahl	%	Zahl	%
	31	32	33	34	35	36	37	38	39	40	41	42	43	44
9807	139	19,2	78	10,8	29	4,0	76	10,5	15	2,1	13	1,8	-	-
9808	140	19,0	66	8,9	38	5,1	48	6,5	6	0,8	14	1,9	3	0,4
9809	130	17,4	66	8,8	52	6,9	68	9,1	17	2,3	17	2,3	4	0,5
9810	100	15,0	62	9,3	34	5,1	47	7,1	14	2,1	9	1,4	1	0,2
9811	140	18,1	78	10,1	40	5,2	77	9,9	19	2,5	25	3,2	1	0,1
9812	145	17,3	66	7,9	52	6,2	92	11,0	25	3,0	18	2,2	-	-
9813	136	15,9	64	7,5	62	7,3	74	8,7	25	2,9	34	4,0	2	0,2
9814	107	13,1	65	8,0	65	8,0	68	8,4	31	3,8	20	2,5	1	0,1
9815	98	13,9	58	8,2	59	8,4	77	10,9	37	5,2	15	2,1	2	0,3
9816	80	9,8	72	8,8	80	9,8	111	13,6	28	3,4	21	2,6	1	0,1
9817	126	14,8	91	10,7	57	6,7	86	10,1	19	2,2	17	2,0	5	0,6
9818	119	13,4	43	4,8	96	10,8	88	9,9	26	2,9	20	2,3	-	-
9819	151	17,3	63	7,2	81	9,3	88	10,1	26	3,0	19	2,2	3	0,3
9820	130	15,4	80	9,5	52	6,2	76	9,0	19	2,3	16	1,9	4	0,5
9821	110	15,2	48	6,6	63	8,7	76	10,5	28	3,9	17	2,4	6	0,8
9822	131	16,9	59	7,6	56	7,2	105	13,5	20	2,6	19	2,5	2	0,3
9823	142	17,1	50	6,0	87	10,5	105	12,7	37	4,5	12	1,4	2	0,2
9824	175	20,5	38	4,4	51	6,0	187	21,9	18	2,1	11	1,3	7	0,8
9825	116	13,8	58	6,9	76	9,0	106	12,6	21	2,5	22	2,6	1	0,1
9826	136	18,1	62	8,3	49	6,5	79	10,5	11	1,5	16	2,1	2	0,3
9827	119	15,4	61	7,9	67	8,7	75	9,7	16	2,1	14	1,8	2	0,3
9828	121	15,3	65	8,2	47	5,9	81	10,3	24	3,0	12	1,5	3	0,4
9829	131	15,2	71	8,3	74	8,6	90	10,5	26	3,0	12	1,4	2	0,2
9830	144	19,2	59	7,9	41	5,5	83	11,1	21	2,8	12	1,6	2	0,3
9831	106	13,4	67	8,5	48	6,1	54	6,8	23	2,9	11	1,4	1	0,1
9832	143	16,4	79	9,1	50	5,7	60	6,9	20	2,3	11	1,3	2	0,2
9833	85	10,8	70	8,9	53	6,8	59	7,5	14	1,8	16	2,0	-	-
9834	120	15,9	55	7,3	61	8,1	85	11,2	23	3,0	13	1,7	1	0,1
9835	127	14,6	59	6,8	65	7,5	81	9,3	22	2,5	13	1,5	1	0,1
9836	113	14,9	55	7,3	49	6,5	74	9,8	27	3,6	18	2,4	-	-
9837	95	11,9	56	7,0	88	11,1	53	6,7	14	1,8	17	2,1	-	-
9838	116	14,4	58	7,2	72	9,0	69	8,6	23	2,9	12	1,5	1	0,1
9839	86	14,7	41	7,0	52	8,9	79	13,5	13	2,2	4	0,7	-	-
9840	67	12,3	48	8,8	58	10,6	59	10,8	14	2,6	11	2,0	3	0,6
9841	80	11,1	78	10,8	57	7,9	55	7,6	21	2,9	14	1,9	-	-
9842	64	9,8	52	8,0	71	10,9	46	7,1	29	4,5	4	0,6	2	0,3
9843	72	13,1	59	10,7	48	8,7	20	3,6	13	2,4	7	1,3	-	-
9844	45	6,5	55	7,9	84	12,1	49	7,1	14	2,0	15	2,2	-	-
9845	63	11,2	44	7,8	41	7,3	36	6,4	27	4,8	8	1,4	2	0,4
9846	92	12,1	48	6,3	54	7,1	48	6,3	14	1,8	9	1,2	-	-
9847	62	8,3	57	7,7	54	7,3	29	3,9	17	2,3	6	0,8	1	0,1
9848	53	8,9	48	8,0	48	8,0	27	4,5	7	1,2	9	1,5	-	-
9849	53	8,0	41	6,2	47	7,1	25	3,8	19	2,9	1	0,2	1	0,2
9850	66	8,5	41	5,3	61	7,8	37	4,7	22	2,8	9	1,2	1	0,1
9851	49	8,2	39	6,5	63	10,5	36	6,0	17	2,8	7	1,2	1	0,2
9852	56	8,4	57	8,5	54	8,1	25	3,7	33	4,9	12	1,8	-	-
9853	52	8,0	53	8,2	54	8,4	41	6,3	14	2,2	12	1,9	-	-
9854	86	11,6	72	9,7	84	11,3	64	8,6	18	2,4	9	1,2	-	-
9855	85	11,6	64	8,7	46	6,3	53	7,2	25	3,4	13	1,8	1	0,1
9856	74	10,1	38	5,2	77	10,5	39	5,3	20	2,7	8	1,1	-	-
9857	86	13,0	47	7,1	68	10,3	55	8,3	22	3,3	11	1,7	-	-
9858	98	13,1	50	6,7	70	9,4	40	5,4	14	1,9	8	1,1	1	0,1
9859	91	13,8	73	11,1	41	6,2	34	5,2	20	3,0	10	1,5	3	0,5
9860	91	12,9	46	6,5	71	10,1	42	6,0	12	1,7	10	1,4	1	0,1
9861	115	14,0	63	7,7	68	8,3	73	8,9	19	2,3	16	1,9	2	0,2
9862	69	9,4	83	11,3	46	6,3	28	3,8	13	1,8	16	2,2	-	-
9863	69	9,7	110	15,4	34	4,8	27	3,8	12	1,7	11	1,5	-	-
9864	72	10,3	91	13,1	56	8,0	50	7,2	12	1,7	8	1,1	1	0,1
9865	46	7,8	62	10,5	39	6,6	22	3,7	13	2,2	4	0,7	2	0,3
9866	77	13,6	51	9,0	39	6,9	24	4,2	11	1,9	11	1,9	-	-
9867	74	11,1	68	10,2	49	7,3	36	5,4	14	2,1	10	1,5	1	0,1
9868	84	11,2	96	12,8	37	4,9	20	2,7	7	0,9	11	1,5	-	-
9869	48	7,0	63	9,2	43	6,3	32	4,7	13	1,9	8	1,2	1	0,1
9870	95	11,4	79	9,5	67	8,1	47	5,6	16	1,9	10	1,2	2	0,2
9871	83	11,1	65	8,7	52	6,9	55	7,3	15	2,0	18	2,4	3	0,4
9920	50	9,3	40	7,4	60	11,1	30	5,6	8	1,5	5	0,9	1	0,2
UW	11 320	12,3	5 939	6,4	9 357	10,2	10 052	10,9	1 706	1,9	1 443	1,6	255	0,3
BW	7 143	13,5	4 440	8,4	4 041	7,6	4 459	8,4	1 352	2,6	899	1,7	109	0,2
Insg.	18 463	12,7	10 379	7,2	13 398	9,2	14 511	10,0	3 058	2,1	2 342	1,6	364	0,3

noch: Tab. 2.2.4: Ergebnisse der BTW 2017 im Wahlkreis 244 Nürnberg-Nord (Briefwahl)

Stat. Bezirke u. Wahl- bez. im WK 244	von den gültigen Zweitstimmen entfielen auf													
	FREIE WÄHLER		PIRATEN		ÖDP		BP		NPD		Tierschutz- partei		MLPD	
	Zahl	%	Zahl	%	Zahl	%	Zahl	%	Zahl	%	Zahl	%	Zahl	%
	45	46	47	48	49	50	51	52	53	54	55	56	57	58
9807	9	1,2	4	0,6	8	1,1	-	-	-	-	8	1,1	-	-
9808	8	1,1	5	0,7	7	0,9	-	-	1	0,1	5	0,7	-	-
9809	9	1,2	4	0,5	8	1,1	1	0,1	2	0,3	10	1,3	1	0,1
9810	5	0,7	2	0,3	3	0,4	1	0,1	1	0,1	7	1,0	-	-
9811	9	1,1	5	0,6	12	1,5	2	0,3	1	0,1	5	0,6	1	0,1
9812	11	1,3	5	0,6	14	1,7	4	0,5	1	0,1	8	1,0	-	-
9813	23	2,7	9	1,1	15	1,8	3	0,4	1	0,1	11	1,3	1	0,1
9814	22	2,7	2	0,2	17	2,1	1	0,1	3	0,4	14	1,7	-	-
9815	27	3,8	4	0,6	8	1,1	1	0,1	-	-	8	1,1	2	0,3
9816	21	2,5	2	0,2	14	1,7	2	0,2	4	0,5	12	1,5	2	0,2
9817	12	1,4	5	0,6	7	0,8	2	0,2	4	0,5	13	1,5	3	0,4
9818	17	1,9	8	0,9	10	1,1	2	0,2	2	0,2	15	1,7	-	-
9819	13	1,5	9	1,0	4	0,5	1	0,1	1	0,1	10	1,1	1	0,1
9820	18	2,1	1	0,1	11	1,3	1	0,1	3	0,4	13	1,5	1	0,1
9821	23	3,2	5	0,7	9	1,2	1	0,1	1	0,1	8	1,1	2	0,3
9822	9	1,1	6	0,8	8	1,0	3	0,4	1	0,1	10	1,3	-	-
9823	17	2,0	9	1,1	8	1,0	2	0,2	5	0,6	12	1,4	1	0,1
9824	7	0,8	9	1,0	9	1,0	2	0,2	-	-	10	1,2	2	0,2
9825	12	1,4	4	0,5	11	1,3	1	0,1	2	0,2	8	0,9	1	0,1
9826	9	1,2	2	0,3	8	1,1	2	0,3	1	0,1	11	1,5	-	-
9827	8	1,0	6	0,8	4	0,5	-	-	5	0,6	15	1,9	2	0,3
9828	14	1,8	5	0,6	5	0,6	1	0,1	-	-	9	1,1	1	0,1
9829	14	1,6	3	0,3	10	1,2	1	0,1	4	0,5	7	0,8	1	0,1
9830	10	1,3	6	0,8	5	0,7	1	0,1	-	-	5	0,7	-	-
9831	10	1,3	7	0,9	7	0,9	1	0,1	-	-	3	0,4	-	-
9832	15	1,7	3	0,3	4	0,5	1	0,1	2	0,2	10	1,1	-	-
9833	17	2,2	2	0,3	9	1,1	2	0,3	-	-	7	0,9	-	-
9834	21	2,8	5	0,7	7	0,9	2	0,3	1	0,1	2	0,3	-	-
9835	13	1,5	3	0,3	7	0,8	3	0,3	-	-	11	1,3	-	-
9836	10	1,3	-	-	5	0,7	2	0,3	1	0,1	12	1,6	1	0,1
9837	11	1,4	3	0,4	-	-	1	0,1	2	0,3	11	1,4	-	-
9838	14	1,7	6	0,7	7	0,9	-	-	1	0,1	8	1,0	-	-
9839	6	1,0	2	0,3	2	0,3	3	0,5	1	0,2	10	1,7	-	-
9840	10	1,8	7	1,3	3	0,6	-	-	2	0,4	12	2,2	-	-
9841	13	1,8	6	0,8	8	1,1	1	0,1	-	-	6	0,8	-	-
9842	22	3,4	1	0,2	4	0,6	-	-	2	0,3	11	1,7	1	0,2
9843	11	2,0	-	-	4	0,7	3	0,5	-	-	5	0,9	-	-
9844	11	1,6	3	0,4	4	0,6	2	0,3	2	0,3	6	0,9	-	-
9845	14	2,5	1	0,2	6	1,1	-	-	1	0,2	12	2,1	-	-
9846	10	1,3	1	0,1	10	1,3	-	-	1	0,1	7	0,9	-	-
9847	13	1,7	1	0,1	5	0,7	-	-	-	-	3	0,4	-	-
9848	6	1,0	-	-	6	1,0	3	0,5	2	0,3	6	1,0	-	-
9849	11	1,7	1	0,2	1	0,2	2	0,3	2	0,3	7	1,1	-	-
9850	16	2,0	3	0,4	11	1,4	3	0,4	3	0,4	6	0,8	-	-
9851	14	2,3	2	0,3	7	1,2	-	-	4	0,7	7	1,2	-	-
9852	11	1,6	-	-	6	0,9	2	0,3	1	0,1	7	1,0	-	-
9853	10	1,5	-	-	6	0,9	-	-	4	0,6	9	1,4	-	-
9854	9	1,2	3	0,4	5	0,7	3	0,4	1	0,1	7	0,9	-	-
9855	13	1,8	4	0,5	7	0,9	1	0,1	1	0,1	15	2,0	-	-
9856	15	2,0	1	0,1	7	1,0	2	0,3	1	0,1	11	1,5	-	-
9857	15	2,3	1	0,2	5	0,8	2	0,3	4	0,6	11	1,7	-	-
9858	6	0,8	2	0,3	7	0,9	3	0,4	3	0,4	15	2,0	1	0,1
9859	6	0,9	-	-	7	1,1	1	0,2	-	-	8	1,2	1	0,2
9860	12	1,7	1	0,1	1	0,1	2	0,3	4	0,6	8	1,1	1	0,1
9861	13	1,6	-	-	9	1,1	2	0,2	1	0,1	13	1,6	-	-
9862	8	1,1	2	0,3	7	0,9	-	-	-	-	6	0,8	-	-
9863	8	1,1	-	-	7	1,0	-	-	-	-	10	1,4	-	-
9864	9	1,3	2	0,3	4	0,6	-	-	4	0,6	4	0,6	-	-
9865	8	1,4	3	0,5	4	0,7	1	0,2	1	0,2	4	0,7	-	-
9866	3	0,5	2	0,4	8	1,4	-	-	-	-	5	0,9	-	-
9867	12	1,8	3	0,4	3	0,4	2	0,3	-	-	7	1,0	-	-
9868	9	1,2	2	0,3	4	0,5	-	-	-	-	10	1,3	-	-
9869	11	1,6	1	0,1	11	1,6	4	0,6	2	0,3	10	1,5	-	-
9870	10	1,2	5	0,6	7	0,8	2	0,2	4	0,5	4	0,5	-	-
9871	8	1,1	4	0,5	14	1,9	2	0,3	2	0,3	8	1,1	-	-
9920	5	0,9	1	0,2	4	0,7	-	-	2	0,4	4	0,7	-	-
UW	973	1,1	572	0,6	755	0,8	156	0,2	201	0,2	974	1,1	91	0,1
BW	851	1,6	237	0,4	499	0,9	95	0,2	110	0,2	621	1,2	33	0,1
Insg.	1 824	1,3	809	0,6	1 254	0,9	251	0,2	311	0,2	1 595	1,1	124	0,1

noch: Tab. 2.2.4: Ergebnisse der BTW 2017 im Wahlkreis 244 Nürnberg-Nord (Briefwahl)

Stat. Bezirke u. Wahl- bez. im WK 244	von den gültigen Zweitstimmen entfielen auf															
	BüSo		BGE		DiB		DKP		DM		Die PARTEI		Gesundheits- forschung		V-Partei	
	Zahl	%	Zahl	%	Zahl	%	Zahl	%	Zahl	%	Zahl	%	Zahl	%	Zahl	%
	59	60	61	62	63	64	65	66	67	68	69	70	71	72	73	74
9807	-	-	2	0,3	1	0,1	-	-	1	0,1	8	1,1	4	0,6	1	0,1
9808	-	-	3	0,4	1	0,1	-	-	-	-	13	1,8	2	0,3	3	0,4
9809	-	-	1	0,1	6	0,8	-	-	2	0,3	16	2,1	-	-	-	-
9810	-	-	2	0,3	4	0,6	-	-	-	-	8	1,2	1	0,1	-	-
9811	-	-	1	0,1	9	1,1	-	-	2	0,3	12	1,5	2	0,3	1	0,1
9812	-	-	1	0,1	4	0,5	-	-	-	-	14	1,7	-	-	5	0,6
9813	-	-	2	0,2	7	0,8	-	-	2	0,2	20	2,3	1	0,1	3	0,4
9814	-	-	2	0,2	2	0,2	-	-	-	-	16	2,0	2	0,2	4	0,5
9815	-	-	-	-	-	-	-	-	3	0,4	26	3,7	-	-	1	0,1
9816	-	-	6	0,7	4	0,5	-	-	1	0,1	13	1,6	6	0,7	2	0,2
9817	-	-	1	0,1	4	0,5	-	-	1	0,1	12	1,4	1	0,1	2	0,2
9818	-	-	3	0,3	6	0,7	1	0,1	2	0,2	15	1,7	-	-	1	0,1
9819	-	-	1	0,1	6	0,7	-	-	2	0,2	15	1,7	-	-	2	0,2
9820	2	0,2	2	0,2	5	0,6	-	-	-	-	16	1,9	-	-	1	0,1
9821	-	-	3	0,4	4	0,6	-	-	-	-	14	1,9	2	0,3	-	-
9822	-	-	3	0,4	4	0,5	-	-	-	-	29	3,7	-	-	5	0,6
9823	-	-	2	0,2	8	1,0	1	0,1	2	0,2	18	2,2	2	0,2	5	0,6
9824	-	-	5	0,6	-	-	1	0,1	1	0,1	33	3,8	-	-	2	0,2
9825	-	-	3	0,4	1	0,1	1	0,1	2	0,2	21	2,5	3	0,4	8	0,9
9826	-	-	6	0,8	-	-	-	-	1	0,1	15	2,0	1	0,1	5	0,7
9827	-	-	4	0,5	3	0,4	1	0,1	-	-	6	0,8	4	0,5	4	0,5
9828	-	-	3	0,4	4	0,5	-	-	-	-	11	1,4	-	-	5	0,6
9829	-	-	6	0,7	2	0,2	3	0,3	1	0,1	17	2,0	-	-	-	-
9830	-	-	1	0,1	3	0,4	-	-	-	-	7	0,9	3	0,4	3	0,4
9831	-	-	1	0,1	4	0,5	1	0,1	3	0,4	11	1,4	2	0,3	2	0,3
9832	-	-	2	0,2	6	0,7	1	0,1	1	0,1	16	1,8	-	-	3	0,3
9833	-	-	4	0,5	1	0,1	-	-	2	0,3	4	0,5	-	-	1	0,1
9834	-	-	2	0,3	4	0,5	2	0,3	-	-	15	2,0	3	0,4	5	0,7
9835	-	-	2	0,2	4	0,5	-	-	1	0,1	11	1,3	2	0,2	1	0,1
9836	-	-	3	0,4	7	0,9	-	-	4	0,5	14	1,8	-	-	4	0,5
9837	-	-	1	0,1	3	0,4	-	-	-	-	9	1,1	1	0,1	2	0,3
9838	-	-	3	0,4	1	0,1	1	0,1	-	-	15	1,9	1	0,1	2	0,2
9839	-	-	2	0,3	-	-	1	0,2	2	0,3	11	1,9	1	0,2	1	0,2
9840	-	-	1	0,2	-	-	1	0,2	1	0,2	8	1,5	2	0,4	4	0,7
9841	-	-	4	0,6	9	1,2	-	-	8	1,1	-	-	-	-	1	0,1
9842	-	-	4	0,6	1	0,2	-	-	-	-	5	0,8	2	0,3	2	0,3
9843	-	-	-	-	2	0,4	-	-	-	-	3	0,5	-	-	1	0,2
9844	-	-	-	-	2	0,3	1	0,1	1	0,1	3	0,4	-	-	-	-
9845	-	-	-	-	-	-	1	0,2	3	0,5	12	2,1	1	0,2	-	-
9846	-	-	3	0,4	3	0,4	-	-	-	-	7	0,9	-	-	-	-
9847	-	-	-	-	1	0,1	-	-	-	-	3	0,4	-	-	-	-
9848	-	-	-	-	4	0,7	-	-	-	-	4	0,7	-	-	-	-
9849	-	-	2	0,3	-	-	-	-	2	0,3	6	0,9	-	-	4	0,6
9850	-	-	1	0,1	-	-	-	-	-	-	-	-	-	-	-	-
9851	-	-	-	-	1	0,2	-	-	1	0,2	9	1,5	-	-	-	-
9852	-	-	-	-	-	-	-	-	2	0,3	3	0,4	3	0,4	1	0,1
9853	-	-	1	0,2	2	0,3	2	0,3	-	-	8	1,2	1	0,2	-	-
9854	-	-	1	0,1	4	0,5	1	0,1	3	0,4	9	1,2	1	0,1	1	0,1
9855	-	-	4	0,5	1	0,1	1	0,1	1	0,1	9	1,2	1	0,1	1	0,1
9856	-	-	1	0,1	1	0,1	-	-	-	-	5	0,7	3	0,4	2	0,3
9857	-	-	2	0,3	4	0,6	-	-	1	0,2	10	1,5	1	0,2	1	0,2
9858	-	-	1	0,1	-	-	-	-	-	-	6	0,8	1	0,1	-	-
9859	-	-	-	-	-	-	1	0,2	4	0,6	6	0,9	1	0,2	-	-
9860	-	-	1	0,1	1	0,1	-	-	1	0,1	9	1,3	-	-	-	-
9861	-	-	2	0,2	4	0,5	3	0,4	7	0,9	1	0,1	-	-	-	-
9862	-	-	3	0,4	1	0,1	-	-	-	-	2	0,3	-	-	-	-
9863	-	-	-	-	1	0,1	-	-	-	-	4	0,6	-	-	1	0,1
9864	-	-	3	0,4	-	-	-	-	1	0,1	9	1,3	-	-	4	0,6
9865	-	-	1	0,2	4	0,7	-	-	1	0,2	5	0,8	-	-	1	0,2
9866	1	0,2	2	0,4	-	-	-	-	-	-	3	0,5	3	0,5	1	0,2
9867	-	-	1	0,1	1	0,1	-	-	1	0,1	7	1,0	-	-	1	0,1
9868	-	-	-	-	7	0,9	-	-	1	0,1	1	0,1	-	-	2	0,3
9869	-	-	1	0,1	-	-	-	-	1	0,1	3	0,4	-	-	1	0,1
9870	-	-	-	-	1	0,1	-	-	-	-	7	0,8	-	-	1	0,1
9871	-	-	4	0,5	2	0,3	-	-	-	-	8	1,1	1	0,1	1	0,1
9920	-	-	1	0,2	-	-	-	-	3	0,6	2	0,4	-	-	1	0,2
UW	15	-	203	0,2	253	0,3	79	0,1	167	0,2	1335	1,4	132	0,1	200	0,2
BW	3	-	150	0,3	195	0,4	29	0,1	86	0,2	741	1,4	71	0,1	128	0,2
Insg.	18	-	353	0,2	448	0,3	108	0,1	253	0,2	2076	1,4	203	0,1	328	0,2

- 1) Die Statistischen Bezirke 17 und 18 (zu 17), 34 und 36 (zu 36), 38 und 39 (zu 38), 40 und 41 (zu 40), 42 und 43 (zu 43) und 75 und 87 (zu 75) werden im Rahmen der Wahlstatistik mit Nachbarbezirken zusammengefasst.
- 2) Wahlberechtigte inklusive Fälle nach § 25 BWO
- 3) Wahlbeteiligung in den Urnenwahlbezirken unter Berücksichtigung der Briefwähler

Tab. 2.2.5: Ergebnisse der BTW 2017 im Wahlkreis 245 Nürnberg-Süd (Stat. Bezirke 14 – 36)

Statistische Bezirke und Wahlbezirke im Wahlkreis 245 Nürnberg-Süd ¹⁾	Wahlberechtigte			Wähler/innen		Wahl- betei- ligung ³⁾	ungültige		gültige	
	insge- samt ²⁾	dar. mit Wahl- schein		insge- samt	dar. mit WS		Erst-	Zwei-	Erst-	Zwei-
		Zahl	%							
	1	2	3	4	5	6	7	8	9	10
14 Hummelstein	6 509	1 475	22,7	3 098	25	68,9	37	29	3 061	3 069
1450 Schuckertplatz, Budapester Platz	800	184	23,0	377	1	69,0	3	1	374	376
1451 Ajtoschstr., Lutherplatz	842	161	19,1	414	4	67,0	7	3	407	411
1452 Gudrunstr., Kleestr.	1 007	219	21,7	522	3	72,3	8	5	514	517
1453 Jean-Paul-Platz, Sperberstr.	844	163	19,3	447	2	71,2	6	6	441	441
1454 Budapester Str., Normannenstr.	693	166	24,0	318	3	68,4	4	5	314	313
1455 Morsestr., Burgundenstr.	714	170	23,8	331	5	68,4	2	1	329	330
1456 Huldstr., Neulichtenhofstr.	788	229	29,1	384	1	76,4	2	1	382	383
1457 Burgundenstr., Frankenstr.	821	183	22,3	305	6	57,7	5	7	300	298
15 Gugelstraße	3 868	801	20,7	1 580	15	60,3	25	15	1 555	1 565
1550 Seuffertstr., Gugelstr.	823	150	18,2	339	4	58,1	1	-	338	339
1553 Schwabenstr., Sperlingstr.	863	168	19,5	394	3	63,9	8	4	386	390
1554 Wattstr., Voltastr.	764	176	23,0	279	7	57,6	9	7	270	272
1555 Schuckertstr., Gaußstr.	1 418	307	21,7	568	1	60,7	7	4	561	564
16 Steinbühl	6 259	1 224	19,6	2 561	26	59,2	42	35	2 519	2 526
1650 Tunnelstr., Siemensplatz	992	208	21,0	437	7	63,4	10	8	427	429
1651 Obere Mentergasse, Melanchthonplatz (R)	990	199	20,1	427	2	62,1	1	2	426	425
1652 An den Rampen, Gebhard-Ott-Str.	977	159	16,3	352	2	51,4	8	8	344	344
1654 Helingstr., Munkerstr.	795	200	25,2	341	1	66,8	6	5	335	336
1656 Herschelstr., Schleidenstr.	845	128	15,1	362	7	56,5	5	4	357	358
1657 Volkmannstr., Leibnizstr.	1 660	330	19,9	642	7	57,3	12	8	630	634
17 Gibitzenhof	2 757	416	15,1	1 128	6	55,1	18	15	1 110	1 113
1750 Industriestr., Maybachstr.	955	91	9,5	409	1	51,8	10	8	399	401
1751 Pfälzerstr., Alemannenstr.	863	141	16,3	313	3	51,5	2	1	311	312
1752 Freiburger Str., Meisenstr.	939	184	19,6	406	2	61,8	6	6	400	400
19 Schweinau	2 429	411	16,9	947	4	55,0	13	14	934	933
1952 Elisenstr., Kreuzsteinstr.	938	192	20,5	379	4	59,6	7	7	372	372
1953 Nopitschstr., Hans-Schmidt-Str.	1 491	219	14,7	568	-	52,1	6	7	562	561
20 St. Leonhard	7 058	1 309	18,5	3 167	16	62,4	68	61	3 099	3 106
2050 Rothenburger Str., Schneppenhorststr.	863	197	22,8	420	1	70,4	5	4	415	416
2051 Konstanzenstr., Blücherstr.	940	242	25,7	464	4	73,6	7	6	457	458
2052 Orffstr., Geisseestr.	791	154	19,5	362	-	64,4	6	4	356	358
2055 Otmarstr., Grünstr.	891	152	17,1	439	2	65,4	3	3	436	436
2056 Schwabacher Str., Hermannstr.	801	139	17,4	324	2	56,8	6	8	318	316
2057 Schlachthofstr., Webersgasse	1 165	171	14,7	489	4	55,7	22	21	467	468
2058 Gernotstr., Heinrichstr.	1 607	254	15,8	669	3	56,6	19	15	650	654
21 Sündersbühl	3 012	460	15,3	1 349	9	59,1	24	25	1 325	1 324
2150 Bernadottestr., Söderblomstr.	763	154	20,2	377	2	68,4	8	10	369	367
2151 Herzog-Bernhard-Str., Nansenstr.	894	130	14,5	448	3	63,7	9	7	439	441
2154 Witschelstr., Rothenburger Str.	1 355	176	13,0	524	4	50,8	7	8	517	516
31 Rangierbahnhof-Siedlung	2 758	597	21,6	1 448	4	73,1	27	30	1 421	1 418
3150 Schnorrstr., Bauernfeindstr.	1 071	201	18,8	580	1	72,0	9	10	571	570
3151 Sonnenstr., Planetenring	945	216	22,9	496	2	74,1	8	9	488	487
3152 Jupiterwinkel, Saturnweg	742	180	24,3	372	1	73,2	10	11	362	361
32 Langwasser Nordwest	5 289	1 060	20,0	2 696	8	70,0	53	39	2 643	2 657
3250 Neuselsbrunn	929	232	25,0	438	1	70,9	10	11	428	427
3251 Herzogstandstr., Hochgernstr.	926	118	12,7	459	-	61,8	10	9	449	450
3252 Grüntenweg, Zugspitzstr.	881	221	25,1	470	4	76,9	5	3	465	467
3253 Hochvogelring, Schneefernerring	921	255	27,7	478	1	78,3	7	7	471	471
3254 Brauneckweg, Scharfreiterrng	828	99	12,0	388	2	58,1	15	5	373	383
3255 Hochkalterstr., Untersbergstr. (R)	804	135	16,8	463	-	73,6	6	4	457	459
33 Langwasser Nordost	4 865	1 257	25,8	2 330	11	72,4	26	20	2 304	2 310
3350 Bertolt-Brecht-Str., Kerschensteinerstr.	1 058	293	27,7	550	4	78,1	1	2	549	548
3351 Euckenweg, Thomas-Mann-Str.	925	176	19,0	411	2	62,4	9	8	402	403
3352 Erich-Kästner-Weg, Zuckmayerweg	915	193	21,1	443	2	68,4	6	3	437	440
3353 Hans-Fallada-Str., Tucholskystr.	959	246	25,7	453	1	71,7	8	6	445	447
3354 Lina-Ammon-Str., Frank-Wedekind-Str.	1 008	349	34,6	473	2	79,8	2	1	471	472
35 Altenfurt Nord	843	223	26,5	429	4	75,7	4	4	425	425
3550 Breslauer Str., Wohlauer Str.	843	223	26,5	429	4	75,7	4	4	425	425
36 Langwasser Südost	6 914	1 160	16,8	3 198	14	62,1	63	47	3 135	3 151
3650 Gleiwitzer Str., Salzbrunner Str.	964	224	23,2	453	6	68,6	5	3	448	450
3651 Jauerstr., Josef-Simon-Str.	784	261	33,3	417	1	84,9	5	2	412	415
3652 Liegnitzer Str., Gleiwitzer Str.	892	125	14,0	503	2	69,6	13	9	490	494
3653 Warmbrunner Str., Reinerzer Str.	807	87	10,8	357	2	54,3	8	6	349	351
3654 Heinrich-Böll-Platz, Striegauer Str.	826	110	13,3	388	-	59,7	10	7	378	381
3657 Giesbertsstr., Windthorststr.	842	89	10,6	362	-	53,1	8	13	354	349

noch: Tab. 2.2.5: Ergebnisse der BTW 2017 im Wahlkreis 245 Nürnberg-Süd (Stat. Bezirke 14 – 36)

Stat. Bezirke u. Wahl- bez. im WK 245	gültige Erststimmen für						gültige Zweitstimmen für													
	CSU		SPD		Sonstige		CSU		SPD		GRÜNE		FDP		AfD		DIE LINKE		Sonstige	
	Zahl	%	Zahl	%	Zahl	%	Zahl	%	Zahl	%	Zahl	%	Zahl	%	Zahl	%	Zahl	%	Zahl	%
	11	12	13	14	15	16	17	18	19	20	21	22	23	24	25	26	27	28	29	30
14	794	25,9	951	31,1	1 316	43,0	719	23,4	731	23,8	300	9,8	221	7,2	458	14,9	393	12,8	247	8,0
1450	92	24,6	122	32,6	160	42,8	86	22,9	103	27,4	35	9,3	24	6,4	47	12,5	53	14,1	28	7,4
1451	85	20,9	134	32,9	188	46,2	75	18,2	108	26,3	50	12,2	21	5,1	66	16,1	56	13,6	35	8,5
1452	132	25,7	158	30,7	224	43,6	127	24,6	118	22,8	50	9,7	43	8,3	80	15,5	73	14,1	26	5,0
1453	103	23,4	152	34,5	186	42,2	105	23,8	112	25,4	42	9,5	28	6,3	75	17,0	45	10,2	34	7,7
1454	82	26,1	96	30,6	136	43,3	70	22,4	72	23,0	35	11,2	28	8,9	46	14,7	31	9,9	31	9,9
1455	95	28,9	94	28,6	140	42,6	76	23,0	67	20,3	28	8,5	36	10,9	39	11,8	45	13,6	39	11,8
1456	138	36,1	100	26,2	144	37,7	118	30,8	76	19,8	36	9,4	30	7,8	54	14,1	45	11,7	24	6,3
1457	67	22,3	95	31,7	138	46,0	62	20,8	75	25,2	24	8,1	11	3,7	51	17,1	45	15,1	30	10,1
15	337	21,7	503	32,3	715	46,0	281	18,0	389	24,9	169	10,8	106	6,8	225	14,4	240	15,3	155	9,9
1550	80	23,7	97	28,7	161	47,6	65	19,2	79	23,3	38	11,2	26	7,7	50	14,7	47	13,9	34	10,0
1553	83	21,5	126	32,6	177	45,9	66	16,9	99	25,4	44	11,3	31	7,9	55	14,1	55	14,1	40	10,3
1554	58	21,5	94	34,8	118	43,7	54	19,9	71	26,1	29	10,7	19	7,0	31	11,4	44	16,2	24	8,8
1555	116	20,7	186	33,2	259	46,2	96	17,0	140	24,8	58	10,3	30	5,3	89	15,8	94	16,7	57	10,1
16	655	26,0	748	29,7	1 116	44,3	569	22,5	568	22,5	246	9,7	147	5,8	372	14,7	398	15,8	226	8,9
1650	112	26,2	123	28,8	192	45,0	85	19,8	102	23,8	48	11,2	27	6,3	58	13,5	75	17,5	34	7,9
1651	110	25,8	121	28,4	195	45,8	105	24,7	85	20,0	48	11,3	16	3,8	55	12,9	75	17,6	41	9,6
1652	90	26,2	99	28,8	155	45,1	70	20,3	80	23,3	21	6,1	21	6,1	60	17,4	61	17,7	31	9,0
1654	89	26,6	102	30,4	144	43,0	77	22,9	76	22,6	39	11,6	24	7,1	40	11,9	55	16,4	25	7,4
1656	86	24,1	120	33,6	151	42,3	79	22,1	87	24,3	32	8,9	22	6,1	62	17,3	50	14,0	26	7,3
1657	168	26,7	183	29,0	279	44,3	153	24,1	138	21,8	58	9,1	37	5,8	97	15,3	82	12,9	69	10,9
17	305	27,5	337	30,4	468	42,2	275	24,7	288	25,9	60	5,4	49	4,4	192	17,3	145	13,0	104	9,3
1750	85	21,3	129	32,3	185	46,4	77	19,2	113	28,2	16	4,0	13	3,2	74	18,5	67	16,7	41	10,2
1751	80	25,7	93	29,9	138	44,4	65	20,8	75	24,0	18	5,8	25	8,0	58	18,6	42	13,5	29	9,3
1752	140	35,0	115	28,8	145	36,3	133	33,3	100	25,0	26	6,5	11	2,8	60	15,0	36	9,0	34	8,5
19	282	30,2	241	25,8	411	44,0	254	27,2	214	22,9	53	5,7	52	5,6	189	20,3	105	11,3	66	7,1
1952	108	29,0	97	26,1	167	44,9	99	26,6	90	24,2	24	6,5	18	4,8	68	18,3	39	10,5	34	9,1
1953	174	31,0	144	25,6	244	43,4	155	27,6	124	22,1	29	5,2	34	6,1	121	21,6	66	11,8	32	5,7
20	851	27,5	835	26,9	1 413	45,6	730	23,5	673	21,7	284	9,1	225	7,2	489	15,7	445	14,3	260	8,4
2050	133	32,0	116	28,0	166	40,0	113	27,2	88	21,2	43	10,3	37	8,9	50	12,0	49	11,8	36	8,7
2051	161	35,2	129	28,2	167	36,5	142	31,0	91	19,9	47	10,3	36	7,9	63	13,8	48	10,5	31	6,8
2052	92	25,8	94	26,4	170	47,8	79	22,1	69	19,3	28	7,8	18	5,0	66	18,4	53	14,8	45	12,6
2055	111	25,5	116	26,6	209	47,9	95	21,8	97	22,2	41	9,4	29	6,7	86	19,7	58	13,3	30	6,9
2056	65	20,4	66	20,8	187	58,8	57	18,0	60	19,0	42	13,3	20	6,3	45	14,2	62	19,6	30	9,5
2057	117	25,1	124	26,6	226	48,4	105	22,4	104	22,2	37	7,9	35	7,5	69	14,7	79	16,9	39	8,3
2058	172	26,5	190	29,2	288	44,3	139	21,3	164	25,1	46	7,0	50	7,6	110	16,8	96	14,7	49	7,5
21	350	26,4	376	28,4	599	45,2	299	22,6	305	23,0	91	6,9	61	4,6	262	19,8	164	12,4	142	10,7
2150	99	26,8	104	28,2	166	45,0	80	21,8	78	21,3	22	6,0	19	5,2	89	24,3	42	11,4	37	10,1
2151	137	31,2	124	28,2	178	40,5	122	27,7	115	26,1	29	6,6	19	4,3	76	17,2	38	8,6	42	9,5
2154	114	22,1	148	28,6	255	49,3	97	18,8	112	21,7	40	7,8	23	4,5	97	18,8	84	16,3	63	12,2
31	318	22,4	562	39,5	541	38,1	305	21,5	458	32,3	86	6,1	65	4,6	258	18,2	143	10,1	103	7,3
3150	127	22,2	200	35,0	244	42,7	109	19,1	157	27,5	42	7,4	27	4,7	127	22,3	57	10,0	51	8,9
3151	96	19,7	216	44,3	176	36,1	99	20,3	177	36,3	23	4,7	23	4,7	77	15,8	56	11,5	32	6,6
3152	95	26,2	146	40,3	121	33,4	97	26,9	124	34,3	21	5,8	15	4,2	54	15,0	30	8,3	20	5,5
32	818	30,9	704	26,6	1 121	42,4	722	27,2	578	21,8	163	6,1	168	6,3	522	19,6	326	12,3	178	6,7
3250	122	28,5	105	24,5	201	47,0	114	26,7	86	20,1	29	6,8	15	3,5	89	20,8	56	13,1	38	8,9
3251	134	29,8	117	26,1	198	44,1	124	27,6	95	21,1	22	4,9	23	5,1	105	23,3	57	12,7	24	5,3
3252	139	29,9	133	28,6	193	41,5	119	25,5	112	24,0	35	7,5	41	8,8	79	16,9	56	12,0	25	5,4
3253	192	40,8	138	29,3	141	29,9	156	33,1	106	22,5	37	7,9	37	7,9	58	12,3	54	11,5	23	4,9
3254	101	27,1	81	21,7	191	51,2	87	22,7	70	18,3	23	6,0	18	4,7	98	25,6	52	13,6	35	9,1
3255	130	28,4	130	28,4	197	43,1	122	26,6	109	23,7	17	3,7	34	7,4	93	20,3	51	11,1	33	7,2
33	735	31,9	594	25,8	975	42,3	664	28,7	452	19,6	200	8,7	187	8,1	424	18,4	276	11,9	107	4,6
3350	169	30,8	150	27,3	230	41,9	143	26,1	97	17,7	63	11,5	66	12,0	82	15,0	69	12,6	28	5,1
3351	114	28,4	120	29,9	168	41,8	112	27,8	101	25,1	36	8,9	20	5,0	70	17,4	35	8,7	29	7,2
3352	127	29,1	108	24,7	202	46,2	120	27,3	85	19,3	25	5,7	17	3,9	100	22,7	77	17,5	16	3,6
3353	145	32,6	89	20,0	211	47,4	127	28,4	77	17,2	30	6,7	34	7,6	97	21,7	56	12,5	26	5,8
3354	180	38,2	127	27,0	164	34,8	162	34,3	92	19,5	46	9,7	50	10,6	75	15,9	39	8,3	8	1,7
35	156	36,7	109	25,6	160	37,6	135	31,8	88	20,7	35	8,2	36	8,5	58	13,6	41	9,6	32	7,5
3550	156	36,7	109	25,6	160	37,6	135	31,8	88	20,7	35	8,2	36	8,5	58	13,6	41	9,6	32	7,5
36	910	29,0	866	27,6	1 359	43,3	822	26,1	704	22,3	202	6,4	202	6,4	663	21,0	388	12,3	170	5,4
3650	144	32,1	119	26,6	185	41,3	131	29,1	93	20,7	40	8,9	30	6,7	78	17,3	48	10,7	30	6,7
3651	128	31,1	151	36,7	133	32,3	113	27,2	106	25,5	63	15,2	50	12,0	40	9,6	25	6,0	18	4,3
3652	178	36,3	128	26,1	184	37,6	171	34,6	109	22,1	17	3,4	30	6,1	103	20,9	42	8,5	22	4,5
3653	87	24,9	91	26,1	171	49,0	85	24,2	77	21,9	14	4,0	21	6,0	75	21,4	61	17,4	18	5,1
3654	100	26,5	101	26,7	177	46,8	85	22,3	86	22,6	20	5,2	14	3,7	92	24,1	58	15,2	26	6,8
3657	94	26,6	89	25,1	171	48,3	73	20,9	74	21,2	18	5,2	22	6,3	93	26,6	51	14,6	18	5,2

noch: Tab. 2.2.5: Ergebnisse der BTW 2017 im Wahlkreis 245 Nürnberg-Süd (Stat. Bezirke 14 – 36)

Stat. Bezirke u. Wahl- bez. im WK 245	von den gültigen Erststimmen entfielen auf									
	GRÜNE		FDP		AfD		DIE LINKE		FREIE WÄHLER	
	Zahl	%	Zahl	%	Zahl	%	Zahl	%	Zahl	%
	31	32	33	34	35	36	37	38	39	40
14	261	8,5	172	5,6	425	13,9	372	12,2	86	2,8
1450	37	9,9	17	4,5	38	10,2	58	15,5	10	2,7
1451	39	9,6	20	4,9	63	15,5	55	13,5	11	2,7
1452	42	8,2	29	5,6	78	15,2	66	12,8	9	1,8
1453	39	8,8	23	5,2	66	15,0	41	9,3	17	3,9
1454	22	7,0	19	6,1	46	14,6	36	11,5	13	4,1
1455	29	8,8	28	8,5	37	11,2	37	11,2	9	2,7
1456	30	7,9	23	6,0	46	12,0	34	8,9	11	2,9
1457	23	7,7	13	4,3	51	17,0	45	15,0	6	2,0
15	137	8,8	76	4,9	219	14,1	237	15,2	46	3,0
1550	37	10,9	21	6,2	49	14,5	45	13,3	9	2,7
1553	26	6,7	21	5,4	57	14,8	57	14,8	16	4,1
1554	31	11,5	15	5,6	30	11,1	36	13,3	6	2,2
1555	43	7,7	19	3,4	83	14,8	99	17,6	15	2,7
16	220	8,7	109	4,3	345	13,7	377	15,0	65	2,6
1650	44	10,3	18	4,2	54	12,6	65	15,2	11	2,6
1651	43	10,1	14	3,3	58	13,6	67	15,7	13	3,1
1652	17	4,9	15	4,4	52	15,1	62	18,0	9	2,6
1654	34	10,1	18	5,4	31	9,3	53	15,8	8	2,4
1656	32	9,0	12	3,4	56	15,7	41	11,5	10	2,8
1657	50	7,9	32	5,1	94	14,9	89	14,1	14	2,2
17	56	5,0	43	3,9	180	16,2	155	14,0	34	3,1
1750	14	3,5	20	5,0	70	17,5	66	16,5	15	3,8
1751	21	6,8	14	4,5	49	15,8	43	13,8	11	3,5
1752	21	5,3	9	2,3	61	15,3	46	11,5	8	2,0
19	46	4,9	43	4,6	197	21,1	100	10,7	25	2,7
1952	20	5,4	19	5,1	76	20,4	40	10,8	12	3,2
1953	26	4,6	24	4,3	121	21,5	60	10,7	13	2,3
20	233	7,5	177	5,7	474	15,3	451	14,6	78	2,5
2050	23	5,5	34	8,2	46	11,1	55	13,3	8	1,9
2051	32	7,0	27	5,9	56	12,3	43	9,4	9	2,0
2052	29	8,1	13	3,7	71	19,9	45	12,6	12	3,4
2055	34	7,8	22	5,0	86	19,7	59	13,5	8	1,8
2056	44	13,8	20	6,3	48	15,1	68	21,4	7	2,2
2057	36	7,7	25	5,4	66	14,1	83	17,8	16	3,4
2058	35	5,4	36	5,5	101	15,5	98	15,1	18	2,8
21	85	6,4	58	4,4	242	18,3	173	13,1	41	3,1
2150	20	5,4	14	3,8	80	21,7	41	11,1	11	3,0
2151	26	5,9	19	4,3	78	17,8	39	8,9	16	3,6
2154	39	7,5	25	4,8	84	16,2	93	18,0	14	2,7
31	62	4,4	62	4,4	231	16,3	141	9,9	45	3,2
3150	28	4,9	21	3,7	115	20,1	58	10,2	22	3,9
3151	20	4,1	24	4,9	65	13,3	52	10,7	15	3,1
3152	14	3,9	17	4,7	51	14,1	31	8,6	8	2,2
32	119	4,5	103	3,9	489	18,5	344	13,0	66	2,5
3250	19	4,4	16	3,7	88	20,6	66	15,4	12	2,8
3251	12	2,7	20	4,5	94	20,9	64	14,3	8	1,8
3252	27	5,8	23	4,9	74	15,9	59	12,7	10	2,2
3253	22	4,7	15	3,2	48	10,2	50	10,6	6	1,3
3254	14	3,8	10	2,7	90	24,1	63	16,9	14	3,8
3255	25	5,5	19	4,2	95	20,8	42	9,2	16	3,5
33	134	5,8	144	6,3	392	17,0	252	10,9	53	2,3
3350	37	6,7	42	7,7	73	13,3	63	11,5	15	2,7
3351	29	7,2	21	5,2	75	18,7	35	8,7	8	2,0
3352	13	3,0	17	3,9	91	20,8	68	15,6	13	3,0
3353	22	4,9	30	6,7	90	20,2	54	12,1	15	3,4
3354	33	7,0	34	7,2	63	13,4	32	6,8	2	0,4
35	32	7,5	32	7,5	52	12,2	34	8,0	10	2,4
3550	32	7,5	32	7,5	52	12,2	34	8,0	10	2,4
36	165	5,3	141	4,5	633	20,2	366	11,7	54	1,7
3650	37	8,3	22	4,9	73	16,3	43	9,6	10	2,2
3651	46	11,2	26	6,3	37	9,0	20	4,9	4	1,0
3652	18	3,7	13	2,7	101	20,6	45	9,2	7	1,4
3653	16	4,6	18	5,2	67	19,2	62	17,8	8	2,3
3654	15	4,0	15	4,0	85	22,5	57	15,1	5	1,3
3657	12	3,4	17	4,8	93	26,3	46	13,0	3	0,8

noch: Tab. 2.2.5: Ergebnisse der BTW 2017 im Wahlkreis 245 Nürnberg-Süd (Stat. Bezirke 14 – 36)

Stat. Bezirke u. Wahl- bez. im WK 245	von den gültigen Zweitstimmen entfielen auf													
	FREIE WÄHLER		PIRATEN		ÖDP		BP		NPD		Tierschutz- partei		MLPD	
	Zahl	%	Zahl	%	Zahl	%	Zahl	%	Zahl	%	Zahl	%	Zahl	%
	41	42	43	44	45	46	47	48	49	50	51	52	53	54
14	45	1,5	16	0,5	17	0,6	10	0,3	15	0,5	51	1,7	4	0,1
1450	3	0,8	1	0,3	2	0,5	-	-	1	0,3	9	2,4	-	-
1451	3	0,7	5	1,2	-	-	3	0,7	5	1,2	4	1,0	1	0,2
1452	4	0,8	1	0,2	3	0,6	-	-	-	-	5	1,0	2	0,4
1453	11	2,5	2	0,5	1	0,2	-	-	1	0,2	10	2,3	-	-
1454	9	2,9	1	0,3	3	1,0	1	0,3	3	1,0	4	1,3	-	-
1455	6	1,8	2	0,6	3	0,9	3	0,9	3	0,9	8	2,4	-	-
1456	1	0,3	-	-	3	0,8	2	0,5	2	0,5	8	2,1	-	-
1457	8	2,7	4	1,3	2	0,7	1	0,3	-	-	3	1,0	1	0,3
15	19	1,2	19	1,2	7	0,4	5	0,3	10	0,6	28	1,8	1	0,1
1550	4	1,2	5	1,5	1	0,3	2	0,6	2	0,6	5	1,5	-	-
1553	5	1,3	4	1,0	1	0,3	2	0,5	-	-	9	2,3	-	-
1554	3	1,1	4	1,5	2	0,7	1	0,4	1	0,4	4	1,5	-	-
1555	7	1,2	6	1,1	3	0,5	-	-	7	1,2	10	1,8	1	0,2
16	32	1,3	23	0,9	17	0,7	4	0,2	13	0,5	43	1,7	6	0,2
1650	5	1,2	1	0,2	1	0,2	-	-	-	-	8	1,9	2	0,5
1651	10	2,4	1	0,2	3	0,7	2	0,5	5	1,2	6	1,4	1	0,2
1652	3	0,9	3	0,9	2	0,6	1	0,3	-	-	5	1,5	1	0,3
1654	2	0,6	4	1,2	2	0,6	-	-	-	-	7	2,1	-	-
1656	2	0,6	3	0,8	2	0,6	-	-	1	0,3	6	1,7	-	-
1657	10	1,6	11	1,7	7	1,1	1	0,2	7	1,1	11	1,7	2	0,3
17	20	1,8	15	1,3	5	0,4	4	0,4	6	0,5	13	1,2	1	0,1
1750	11	2,7	5	1,2	1	0,2	1	0,2	1	0,2	5	1,2	1	0,2
1751	2	0,6	3	1,0	1	0,3	2	0,6	2	0,6	6	1,9	-	-
1752	7	1,8	7	1,8	3	0,8	1	0,3	3	0,8	2	0,5	-	-
19	12	1,3	6	0,6	4	0,4	1	0,1	13	1,4	6	0,6	-	-
1952	4	1,1	5	1,3	2	0,5	1	0,3	9	2,4	2	0,5	-	-
1953	8	1,4	1	0,2	2	0,4	-	-	4	0,7	4	0,7	-	-
20	49	1,6	36	1,2	14	0,5	7	0,2	16	0,5	42	1,4	5	0,2
2050	9	2,2	2	0,5	1	0,2	-	-	2	0,5	5	1,2	-	-
2051	10	2,2	2	0,4	1	0,2	1	0,2	3	0,7	4	0,9	-	-
2052	6	1,7	6	1,7	3	0,8	2	0,6	3	0,8	8	2,2	1	0,3
2055	5	1,1	4	0,9	-	-	2	0,5	2	0,5	5	1,1	1	0,2
2056	3	0,9	6	1,9	-	-	-	-	1	0,3	5	1,6	1	0,3
2057	6	1,3	5	1,1	7	1,5	-	-	1	0,2	3	0,6	-	-
2058	10	1,5	11	1,7	2	0,3	2	0,3	4	0,6	12	1,8	2	0,3
21	25	1,9	11	0,8	7	0,5	12	0,9	10	0,8	26	2,0	6	0,5
2150	6	1,6	2	0,5	1	0,3	2	0,5	3	0,8	9	2,5	1	0,3
2151	10	2,3	3	0,7	2	0,5	2	0,5	4	0,9	8	1,8	-	-
2154	9	1,7	6	1,2	4	0,8	8	1,6	3	0,6	9	1,7	5	1,0
31	15	1,1	14	1,0	9	0,6	2	0,1	9	0,6	21	1,5	1	0,1
3150	4	0,7	7	1,2	4	0,7	1	0,2	7	1,2	11	1,9	-	-
3151	3	0,6	6	1,2	4	0,8	1	0,2	1	0,2	7	1,4	1	0,2
3152	8	2,2	1	0,3	1	0,3	-	-	1	0,3	3	0,8	-	-
32	37	1,4	14	0,5	16	0,6	4	0,2	17	0,6	29	1,1	7	0,3
3250	7	1,6	1	0,2	4	0,9	1	0,2	4	0,9	4	0,9	2	0,5
3251	4	0,9	6	1,3	1	0,2	-	-	1	0,2	6	1,3	-	-
3252	5	1,1	2	0,4	2	0,4	1	0,2	3	0,6	6	1,3	2	0,4
3253	4	0,8	1	0,2	5	1,1	-	-	2	0,4	4	0,8	2	0,4
3254	9	2,3	1	0,3	3	0,8	-	-	3	0,8	4	1,0	1	0,3
3255	8	1,7	3	0,7	1	0,2	2	0,4	4	0,9	5	1,1	-	-
33	30	1,3	6	0,3	10	0,4	4	0,2	3	0,1	21	0,9	2	0,1
3350	10	1,8	2	0,4	4	0,7	-	-	-	-	4	0,7	-	-
3351	6	1,5	1	0,2	3	0,7	1	0,2	2	0,5	6	1,5	2	0,5
3352	5	1,1	-	-	1	0,2	2	0,5	1	0,2	5	1,1	-	-
3353	8	1,8	3	0,7	2	0,4	1	0,2	-	-	1	0,2	-	-
3354	1	0,2	-	-	-	-	-	-	-	-	5	1,1	-	-
35	6	1,4	1	0,2	7	1,6	-	-	1	0,2	6	1,4	-	-
3550	6	1,4	1	0,2	7	1,6	-	-	1	0,2	6	1,4	-	-
36	42	1,3	14	0,4	17	0,5	2	0,1	16	0,5	26	0,8	1	-
3650	12	2,7	3	0,7	2	0,4	-	-	3	0,7	5	1,1	-	-
3651	4	1,0	-	-	7	1,7	-	-	3	0,7	2	0,5	-	-
3652	5	1,0	2	0,4	2	0,4	-	-	2	0,4	4	0,8	-	-
3653	4	1,1	1	0,3	1	0,3	1	0,3	-	-	7	2,0	-	-
3654	8	2,1	1	0,3	-	-	-	-	2	0,5	1	0,3	-	-
3657	1	0,3	4	1,1	2	0,6	1	0,3	2	0,6	-	-	-	-

noch: Tab. 2.2.5: Ergebnisse der BTW 2017 im Wahlkreis 245 Nürnberg-Süd (Stat. Bezirke 14 – 36)

Stat. Bezirke u. Wahlbez. im WK 245	von den gültigen Zweitstimmen entfielen auf															
	BüSo		BGE		DiB		DKP		DM		Die PARTEI		Gesundheitsforschung		V-Partei	
	Zahl	%	Zahl	%	Zahl	%	Zahl	%	Zahl	%	Zahl	%	Zahl	%	Zahl	%
	55	56	57	58	59	60	61	62	63	64	65	66	67	68	69	70
14	2	0,1	5	0,2	13	0,4	3	0,1	4	0,1	48	1,6	8	0,3	6	0,2
1450	-	-	-	-	2	0,5	-	-	1	0,3	5	1,3	2	0,5	2	0,5
1451	-	-	-	-	-	-	-	-	1	0,2	8	1,9	4	1,0	1	0,2
1452	-	-	-	-	3	0,6	-	-	-	-	8	1,5	-	-	-	-
1453	1	0,2	-	-	1	0,2	1	0,2	-	-	3	0,7	2	0,5	1	0,2
1454	-	-	1	0,3	1	0,3	-	-	1	0,3	7	2,2	-	-	-	-
1455	1	0,3	2	0,6	3	0,9	-	-	1	0,3	6	1,8	-	-	1	0,3
1456	-	-	1	0,3	2	0,5	2	0,5	-	-	2	0,5	-	-	1	0,3
1457	-	-	1	0,3	1	0,3	-	-	-	-	9	3,0	-	-	-	-
15	-	-	6	0,4	5	0,3	4	0,3	10	0,6	34	2,2	4	0,3	3	0,2
1550	-	-	-	-	2	0,6	-	-	4	1,2	8	2,4	1	0,3	-	-
1553	-	-	2	0,5	1	0,3	2	0,5	5	1,3	6	1,5	2	0,5	1	0,3
1554	-	-	-	-	1	0,4	-	-	-	-	6	2,2	1	0,4	1	0,4
1555	-	-	4	0,7	1	0,2	2	0,4	1	0,2	14	2,5	-	-	1	0,2
16	-	-	12	0,5	8	0,3	2	0,1	3	0,1	54	2,1	4	0,2	5	0,2
1650	-	-	1	0,2	1	0,2	-	-	-	-	13	3,0	1	0,2	1	0,2
1651	-	-	1	0,2	3	0,7	1	0,2	1	0,2	6	1,4	1	0,2	-	-
1652	-	-	2	0,6	-	-	1	0,3	-	-	11	3,2	-	-	2	0,6
1654	-	-	-	-	1	0,3	-	-	1	0,3	8	2,4	-	-	-	-
1656	-	-	2	0,6	1	0,3	-	-	1	0,3	5	1,4	2	0,6	1	0,3
1657	-	-	6	0,9	2	0,3	-	-	-	-	11	1,7	-	-	1	0,2
17	-	-	4	0,4	7	0,6	1	0,1	4	0,4	18	1,6	4	0,4	2	0,2
1750	-	-	4	1,0	4	1,0	1	0,2	3	0,7	2	0,5	2	0,5	-	-
1751	-	-	-	-	3	1,0	-	-	1	0,3	7	2,2	2	0,6	-	-
1752	-	-	-	-	-	-	-	-	-	-	9	2,3	-	-	2	0,5
19	-	-	2	0,2	-	-	1	0,1	4	0,4	13	1,4	2	0,2	2	0,2
1952	-	-	1	0,3	-	-	-	-	1	0,3	6	1,6	1	0,3	2	0,5
1953	-	-	1	0,2	-	-	1	0,2	3	0,5	7	1,2	1	0,2	-	-
20	-	-	12	0,4	11	0,4	4	0,1	7	0,2	42	1,4	6	0,2	9	0,3
2050	-	-	2	0,5	1	0,2	-	-	-	-	12	2,9	2	0,5	-	-
2051	-	-	-	-	1	0,2	-	-	2	0,4	4	0,9	-	-	3	0,7
2052	-	-	2	0,6	2	0,6	-	-	1	0,3	7	2,0	2	0,6	2	0,6
2055	-	-	-	-	1	0,2	2	0,5	2	0,5	6	1,4	-	-	-	-
2056	-	-	1	0,3	2	0,6	1	0,3	-	-	9	2,8	-	-	1	0,3
2057	-	-	4	0,9	3	0,6	1	0,2	2	0,4	4	0,9	-	-	3	0,6
2058	-	-	3	0,5	1	0,2	-	-	-	-	-	-	2	0,3	-	-
21	-	-	2	0,2	2	0,2	1	0,1	2	0,2	29	2,2	4	0,3	5	0,4
2150	-	-	-	-	-	-	-	-	1	0,3	7	1,9	2	0,5	3	0,8
2151	-	-	1	0,2	1	0,2	1	0,2	-	-	8	1,8	1	0,2	1	0,2
2154	-	-	1	0,2	1	0,2	-	-	1	0,2	14	2,7	1	0,2	1	0,2
31	-	-	12	0,8	4	0,3	1	0,1	2	0,1	8	0,6	2	0,1	3	0,2
3150	-	-	1	0,2	4	0,7	-	-	2	0,4	6	1,1	2	0,4	2	0,4
3151	-	-	5	1,0	-	-	1	0,2	-	-	2	0,4	-	-	1	0,2
3152	-	-	6	1,7	-	-	-	-	-	-	-	-	-	-	-	-
32	1	-	6	0,2	6	0,2	3	0,1	5	0,2	21	0,8	8	0,3	4	0,2
3250	-	-	-	-	2	0,5	1	0,2	3	0,7	7	1,6	1	0,2	1	0,2
3251	1	0,2	-	-	-	-	-	-	-	-	1	0,2	4	0,9	-	-
3252	-	-	1	0,2	-	-	-	-	1	0,2	1	0,2	1	0,2	-	-
3253	-	-	-	-	1	0,2	-	-	-	-	3	0,6	1	0,2	-	-
3254	-	-	4	1,0	-	-	1	0,3	1	0,3	6	1,6	-	-	2	0,5
3255	-	-	1	0,2	3	0,7	1	0,2	-	-	3	0,7	1	0,2	1	0,2
33	-	-	5	0,2	6	0,3	-	-	1	-	14	0,6	2	0,1	3	0,1
3350	-	-	2	0,4	3	0,5	-	-	-	-	2	0,4	1	0,2	-	-
3351	-	-	2	0,5	-	-	-	-	1	0,2	1	0,2	1	0,2	3	0,7
3352	-	-	-	-	-	-	-	-	-	-	2	0,5	-	-	-	-
3353	-	-	1	0,2	3	0,7	-	-	-	-	7	1,6	-	-	-	-
3354	-	-	-	-	-	-	-	-	-	-	2	0,4	-	-	-	-
35	-	-	1	0,2	3	0,7	-	-	2	0,5	4	0,9	-	-	1	0,2
3550	-	-	1	0,2	3	0,7	-	-	2	0,5	4	0,9	-	-	1	0,2
36	-	-	4	0,1	4	0,1	-	-	2	0,1	29	0,9	5	0,2	8	0,3
3650	-	-	1	0,2	-	-	-	-	-	-	4	0,9	-	-	-	-
3651	-	-	-	-	-	-	-	-	-	-	1	0,2	-	-	1	0,2
3652	-	-	-	-	-	-	-	-	1	0,2	2	0,4	2	0,4	2	0,4
3653	-	-	-	-	-	-	-	-	-	-	4	1,1	-	-	-	-
3654	-	-	-	-	2	0,5	-	-	-	-	9	2,4	2	0,5	1	0,3
3657	-	-	2	0,6	-	-	-	-	-	-	4	1,1	-	-	2	0,6

Tab. 2.2.6: Ergebnisse der BTW 2017 im Wahlkreis 245 Nürnberg-Süd (Stat. Bezirke noch 36, 37 – 50)

Statistische Bezirke und Wahlbezirke im Wahlkreis 245 Nürnberg-Süd ¹⁾	Wahlberechtigte			Wähler/innen		Wahl- betei- ligung ³⁾	ungültige		gültige	
	insge- samt ²⁾	dar. mit Wahl- schein		insge- samt	dar. mit WS		Erst-	Zwei-	Erst-	Zwei-
		Zahl	%			Stimmen				
	1	2	3	4	5	6	7	8	9	10
3658 Ratiborstr., Liegnitzer Str. (R)	1 799	264	14,7	718	3	53,8	14	7	704	711
37 Langwasser Südwest	6 213	1 291	20,8	3 072	2	69,3	49	50	3 023	3 022
3750 Gensfelderweg, Neulandstr.	847	269	31,8	378	1	74,9	5	5	373	373
3751 Trebnitzer Str., Münsterberger Str.	975	183	18,8	417	-	60,7	10	7	407	410
3752 Namslauer Str., Strehleiner Str.	921	183	19,9	454	-	68,3	6	8	448	446
3753 Dr.-Linnert-Ring, Schrammstr.	906	185	20,4	447	-	68,9	3	5	444	442
3754 Am Zollhaus, Bonhoefferstr.	913	197	21,6	488	-	74,1	7	8	481	480
3755 Görliitzer Str., Bernstädter Str.	777	91	11,7	408	-	63,7	10	11	398	397
3756 Ohlauer Str., Reichweinstr.	874	183	20,9	480	1	74,8	8	6	472	474
38 Altenfurt, Moorenbrunn	6 423	1 973	30,7	3 383	17	81,8	20	20	3 363	3 363
3850 Habsburgerstr., Altenfurter Str.	1 167	310	26,6	686	2	84,0	3	5	683	681
3851 Wittelsbacherstr., Karl-Hertel-Str.	920	315	34,2	465	3	83,0	4	5	461	460
3852 Schreiberhauer Str., Krainer Str.	885	311	35,1	449	1	84,2	2	1	447	448
3853 Moorenbrunner Str., Am Tower	798	239	29,9	415	1	80,5	2	2	413	413
3854 Klagenfurter Str., Radstädter Str.	899	248	27,6	511	2	83,0	3	2	508	509
3855 Welfenstr., Hermann-Kolb-Str.	909	278	30,6	401	6	72,7	3	4	398	397
3856 Salzburger Str., Klagenfurter Str.	845	272	32,2	456	2	84,5	3	1	453	455
40 Hasenbuck	2 512	486	19,3	1 114	2	62,8	19	14	1 095	1 100
4050 Gerberstr., Ingolstädter Str.	869	140	16,1	331	-	53,5	7	4	324	327
4051 Bozener Str., Defreggerstr.	840	166	19,8	448	2	72,0	6	4	442	444
4052 Gotenstr., Tiroler Str.	803	180	22,4	335	-	63,2	6	6	329	329
43 Dianastraße	1 033	167	16,2	398	7	53,3	5	5	393	393
4350 Dianastr., Katzwanger Str.	1 033	167	16,2	398	7	53,3	5	5	393	393
44 Trierer Straße	4 008	1 113	27,8	2 354	7	85,1	25	19	2 329	2 335
4450 Kettelerstr., Kornburger Str.	947	253	26,7	562	-	84,9	11	8	551	554
4451 Herpersdorfer Str., Schwarzenloher Str	981	238	24,3	617	2	85,9	2	4	615	613
4452 Losheimer Str., Deidesheimer Str.	705	192	27,2	413	3	84,2	7	5	406	408
4453 Hilbringer Str., Friedrichsthaler Str.	693	241	34,8	370	2	86,4	1	-	369	370
4454 Saarbrückener Str., Gersfelder Str.	682	189	27,7	392	-	84,0	4	2	388	390
45 Gartenstadt	5 763	1 607	27,9	3 038	26	78,9	32	31	3 006	3 007
4550 Sebald-Heyden-Str., Paumannstr. (R)	704	186	26,4	331	8	71,1	-	1	331	330
4551 Kindermannstr., Johann-Krieger-Str.	728	195	26,8	427	6	83,4	7	5	420	422
4552 Pfälzer-Wald-Str., Saarbrückener Str.	738	223	30,2	402	3	83,0	3	7	399	395
4553 Minervastr., Falkenhorst	786	232	29,5	458	3	86,1	4	6	454	452
4554 Karl-Rorich-Str., An der Schwarzlach	714	166	23,2	366	-	73,5	5	3	361	363
4555 Südwesttangente, Finkenbrunn	654	213	32,6	293	4	75,3	4	4	289	289
4556 Johann-Krieger-Str., Saarbrückener Str.	692	168	24,3	330	1	70,8	4	2	326	328
4557 Minervastr., Wacholderweg	747	224	30,0	431	1	86,2	5	3	426	428
46 Werderau	2 624	467	17,8	1 412	6	70,6	16	12	1 396	1 400
4650 Spießstr., Endresstr.	982	170	17,3	496	-	67,1	6	7	490	489
4651 Pettenkofenstr., Wacholderweg	824	153	18,6	430	4	69,5	5	2	425	428
4652 Rüsternweg, An der Marterlach	818	144	17,6	486	2	76,0	5	3	481	483
47 Maiach	795	165	20,8	460	1	77,6	2	1	458	459
4750 Isarstr., Hafenstr.	795	165	20,8	460	1	77,6	2	1	458	459
48 Katzwang, Reichelsd. Ost/Keller	8 446	2 723	32,2	4 225	37	80,4	32	20	4 193	4 205
4850 Gredinger Str., Schalkhaußerstr.	1 017	299	29,4	513	3	78,3	2	1	511	512
4851 Pyrbaumer Str., Smetanastr. (R)	1 146	375	32,7	543	2	78,5	4	2	539	541
4852 Leharstr., Kloster-Ebrach-Str.	1 128	419	37,1	581	8	86,3	-	1	581	580
4853 Albert-Schweitzer-Str., Kamenzer Str.	928	304	32,8	455	6	79,7	4	2	451	453
4854 Moldastr., Am Pointgraben	996	365	36,6	506	5	85,3	4	2	502	504
4855 Memelstr., Rossinistr.	1 229	382	31,1	620	-	80,2	5	3	615	617
4856 Hans-Traut-Str., Verdistr.	1 003	276	27,5	558	10	80,9	4	-	554	558
4857 Wolkersdorfer Str., Neuseser Str.	999	303	30,3	449	3	73,6	9	9	440	440
49 Kornburg, Worzeldorf	10 442	3 300	31,6	5 545	24	83,1	47	28	5 498	5 517
4950 Marthweg, Zum Klösterle	942	301	32,0	474	-	80,9	4	2	470	472
4951 Am Knauersbach, Sprangerstr.	854	319	37,4	428	3	85,5	2	2	426	426
4952 Dompfaffweg, Nachtigallstr.,	931	360	38,7	455	-	85,8	4	2	451	453
4953 Marpergerstr., Riemerschmidstr.	1 008	298	29,6	483	3	75,9	2	2	481	481
4954 Mindelheimer Str., Kaufbeurer Str.,	787	267	33,9	437	1	87,8	3	3	434	434
4955 Van-Gogh-Str., Am Roten Bühl	1 090	356	32,7	549	1	81,5	4	4	545	545
4956 Worzeldorf	959	338	35,2	485	2	84,1	7	5	478	480
4957 Oberer Kirchensteig, Kellermannstr.	966	263	27,2	582	3	86,0	6	1	576	581
4958 Flockenstr., Venatoriusstr.	915	248	27,1	532	3	83,7	7	2	525	530
4959 Greuth, Kornburger Hauptstr.	876	234	26,7	504	5	82,5	3	2	501	502
4960 An der Radrunde, Kubinstr.	1 114	316	28,4	616	3	82,2	5	3	611	613
50 Hohe Marter	4 155	702	16,9	1 905	7	61,8	30	26	1 875	1 879
5052 Kaiserslauterer Str., Reutlinger Str.	871	236	27,1	407	1	72,5	6	4	401	403

noch: Tab. 2.2.6: Ergebnisse der BTW 2017 im Wahlkreis 245 Nürnberg-Süd (Stat. Bezirke noch 36, 37 – 50)

Stat. Bezirke u. Wahl- bez. im WK 245	von den gültigen Erststimmen entfielen auf									
	GRÜNE		FDP		AfD		DIE LINKE		FREIE WÄHLER	
	Zahl	%	Zahl	%	Zahl	%	Zahl	%	Zahl	%
	31	32	33	34	35	36	37	38	39	40
3658	21	3,0	30	4,3	177	25,1	93	13,2	17	2,4
37	157	5,2	145	4,8	571	18,9	328	10,9	73	2,4
3750	24	6,4	26	7,0	56	15,0	42	11,3	7	1,9
3751	17	4,2	14	3,4	85	20,9	55	13,5	5	1,2
3752	27	6,0	10	2,2	92	20,5	45	10,0	19	4,2
3753	17	3,8	30	6,8	87	19,6	46	10,4	11	2,5
3754	28	5,8	28	5,8	87	18,1	31	6,4	17	3,5
3755	9	2,3	19	4,8	73	18,3	53	13,3	8	2,0
3756	35	7,4	18	3,8	91	19,3	56	11,9	6	1,3
38	280	8,3	210	6,2	443	13,2	215	6,4	100	3,0
3850	58	8,5	48	7,0	101	14,8	46	6,7	17	2,5
3851	40	8,7	26	5,6	57	12,4	35	7,6	18	3,9
3852	40	8,9	28	6,3	68	15,2	24	5,4	11	2,5
3853	34	8,2	22	5,3	63	15,3	23	5,6	10	2,4
3854	40	7,9	28	5,5	59	11,6	40	7,9	13	2,6
3855	31	7,8	23	5,8	62	15,6	28	7,0	13	3,3
3856	37	8,2	35	7,7	33	7,3	19	4,2	18	4,0
40	56	5,1	58	5,3	187	17,1	135	12,3	34	3,1
4050	15	4,6	19	5,9	51	15,7	36	11,1	10	3,1
4051	22	5,0	27	6,1	80	18,1	59	13,3	14	3,2
4052	19	5,8	12	3,6	56	17,0	40	12,2	10	3,0
43	31	7,9	23	5,9	74	18,8	53	13,5	18	4,6
4350	31	7,9	23	5,9	74	18,8	53	13,5	18	4,6
44	251	10,8	128	5,5	259	11,1	159	6,8	49	2,1
4450	47	8,5	20	3,6	60	10,9	44	8,0	9	1,6
4451	64	10,4	35	5,7	73	11,9	44	7,2	17	2,8
4452	39	9,6	24	5,9	50	12,3	33	8,1	9	2,2
4453	56	15,2	15	4,1	51	13,8	15	4,1	5	1,4
4454	45	11,6	34	8,8	25	6,4	23	5,9	9	2,3
45	207	6,9	111	3,7	461	15,3	243	8,1	80	2,7
4550	13	3,9	10	3,0	60	18,1	25	7,6	19	5,7
4551	35	8,3	17	4,0	63	15,0	32	7,6	11	2,6
4552	41	10,3	15	3,8	52	13,0	26	6,5	8	2,0
4553	27	5,9	20	4,4	67	14,8	35	7,7	3	0,7
4554	26	7,2	14	3,9	53	14,7	30	8,3	9	2,5
4555	20	6,9	11	3,8	46	15,9	34	11,8	8	2,8
4556	18	5,5	9	2,8	58	17,8	29	8,9	11	3,4
4557	27	6,3	15	3,5	62	14,6	32	7,5	11	2,6
46	82	5,9	84	6,0	233	16,7	140	10,0	37	2,7
4650	26	5,3	37	7,6	80	16,3	65	13,3	11	2,2
4651	25	5,9	17	4,0	81	19,1	37	8,7	17	4,0
4652	31	6,4	30	6,2	72	15,0	38	7,9	9	1,9
47	29	6,3	44	9,6	52	11,4	29	6,3	13	2,8
4750	29	6,3	44	9,6	52	11,4	29	6,3	13	2,8
48	353	8,4	262	6,2	494	11,8	283	6,7	91	2,2
4850	45	8,8	25	4,9	71	13,9	42	8,2	11	2,2
4851	47	8,7	32	5,9	74	13,7	37	6,9	12	2,2
4852	58	10,0	42	7,2	79	13,6	30	5,2	10	1,7
4853	43	9,5	21	4,7	50	11,1	25	5,5	6	1,3
4854	47	9,4	30	6,0	52	10,4	16	3,2	17	3,4
4855	44	7,2	49	8,0	63	10,2	36	5,9	12	2,0
4856	34	6,1	40	7,2	49	8,8	53	9,6	14	2,5
4857	35	8,0	23	5,2	56	12,7	44	10,0	9	2,0
49	442	8,0	318	5,8	638	11,6	322	5,9	118	2,1
4950	46	9,8	26	5,5	59	12,6	35	7,4	10	2,1
4951	32	7,5	26	6,1	51	12,0	26	6,1	9	2,1
4952	41	9,1	29	6,4	35	7,8	14	3,1	5	1,1
4953	41	8,5	17	3,5	64	13,3	27	5,6	10	2,1
4954	27	6,2	39	9,0	45	10,4	19	4,4	8	1,8
4955	46	8,4	33	6,1	57	10,5	46	8,4	8	1,5
4956	37	7,7	33	6,9	55	11,5	31	6,5	11	2,3
4957	41	7,1	29	5,0	59	10,2	26	4,5	11	1,9
4958	34	6,5	26	5,0	58	11,0	43	8,2	19	3,6
4959	39	7,8	23	4,6	65	13,0	23	4,6	19	3,8
4960	58	9,5	37	6,1	90	14,7	32	5,2	8	1,3
50	102	5,4	87	4,6	347	18,5	196	10,5	51	2,7
5052	21	5,2	27	6,7	67	16,7	34	8,5	10	2,5

noch: Tab. 2.2.6: Ergebnisse der BTW 2017 im Wahlkreis 245 Nürnberg-Süd (Stat. Bezirke noch 36, 37 – 50)

Stat. Bezirke u. Wahlbez. im WK 245	von den gültigen Zweitstimmen entfielen auf													
	FREIE WÄHLER		PIRATEN		ÖDP		BP		NPD		Tierschutzpartei		MLPD	
	Zahl	%	Zahl	%	Zahl	%	Zahl	%	Zahl	%	Zahl	%	Zahl	%
	41	42	43	44	45	46	47	48	49	50	51	52	53	54
3658	8	1,1	3	0,4	3	0,4	-	-	4	0,6	7	1,0	1	0,1
37	38	1,3	15	0,5	15	0,5	5	0,2	22	0,7	51	1,7	3	0,1
3750	4	1,1	2	0,5	3	0,8	1	0,3	2	0,5	5	1,3	-	-
3751	2	0,5	1	0,2	2	0,5	-	-	8	2,0	10	2,4	2	0,5
3752	10	2,2	-	-	1	0,2	1	0,2	2	0,4	7	1,6	-	-
3753	7	1,6	1	0,2	2	0,5	-	-	5	1,1	3	0,7	-	-
3754	8	1,7	2	0,4	2	0,4	2	0,4	2	0,4	7	1,5	-	-
3755	4	1,0	6	1,5	1	0,3	-	-	1	0,3	8	2,0	1	0,3
3756	3	0,6	3	0,6	4	0,8	1	0,2	2	0,4	11	2,3	-	-
38	51	1,5	21	0,6	17	0,5	12	0,4	15	0,4	42	1,2	1	-
3850	8	1,2	7	1,0	5	0,7	1	0,1	7	1,0	8	1,2	-	-
3851	10	2,2	4	0,9	1	0,2	2	0,4	2	0,4	9	2,0	-	-
3852	10	2,2	7	1,6	2	0,4	1	0,2	-	-	4	0,9	-	-
3853	4	1,0	-	-	1	0,2	1	0,2	3	0,7	9	2,2	-	-
3854	6	1,2	3	0,6	2	0,4	3	0,6	1	0,2	4	0,8	-	-
3855	6	1,5	-	-	3	0,8	4	1,0	1	0,3	5	1,3	-	-
3856	7	1,5	-	-	3	0,7	-	-	1	0,2	3	0,7	1	0,2
40	12	1,1	7	0,6	7	0,6	8	0,7	4	0,4	16	1,5	-	-
4050	5	1,5	2	0,6	3	0,9	-	-	3	0,9	3	0,9	-	-
4051	3	0,7	3	0,7	2	0,5	1	0,2	-	-	7	1,6	-	-
4052	4	1,2	2	0,6	2	0,6	7	2,1	1	0,3	6	1,8	-	-
43	5	1,3	2	0,5	5	1,3	1	0,3	3	0,8	8	2,0	1	0,3
4350	5	1,3	2	0,5	5	1,3	1	0,3	3	0,8	8	2,0	1	0,3
44	29	1,2	9	0,4	25	1,1	4	0,2	6	0,3	24	1,0	-	-
4450	6	1,1	2	0,4	4	0,7	-	-	1	0,2	5	0,9	-	-
4451	8	1,3	2	0,3	13	2,1	2	0,3	-	-	5	0,8	-	-
4452	6	1,5	-	-	2	0,5	1	0,2	3	0,7	3	0,7	-	-
4453	4	1,1	1	0,3	2	0,5	1	0,3	1	0,3	4	1,1	-	-
4454	5	1,3	4	1,0	4	1,0	-	-	1	0,3	7	1,8	-	-
45	48	1,6	19	0,6	12	0,4	6	0,2	15	0,5	42	1,4	2	0,1
4550	11	3,3	-	-	-	-	-	-	-	-	9	2,7	-	-
4551	4	0,9	6	1,4	2	0,5	-	-	3	0,7	5	1,2	-	-
4552	6	1,5	-	-	2	0,5	-	-	1	0,3	2	0,5	-	-
4553	2	0,4	-	-	3	0,7	1	0,2	6	1,3	8	1,8	-	-
4554	5	1,4	4	1,1	3	0,8	-	-	2	0,6	3	0,8	2	0,6
4555	5	1,7	3	1,0	-	-	1	0,3	2	0,7	5	1,7	-	-
4556	6	1,8	2	0,6	1	0,3	1	0,3	-	-	7	2,1	-	-
4557	9	2,1	4	0,9	1	0,2	3	0,7	1	0,2	3	0,7	-	-
46	17	1,2	13	0,9	16	1,1	4	0,3	10	0,7	25	1,8	1	0,1
4650	6	1,2	5	1,0	7	1,4	3	0,6	3	0,6	11	2,2	-	-
4651	6	1,4	3	0,7	6	1,4	-	-	3	0,7	9	2,1	1	0,2
4652	5	1,0	5	1,0	3	0,6	1	0,2	4	0,8	5	1,0	-	-
47	6	1,3	6	1,3	2	0,4	1	0,2	3	0,7	5	1,1	2	0,4
4750	6	1,3	6	1,3	2	0,4	1	0,2	3	0,7	5	1,1	2	0,4
48	61	1,5	6	0,1	19	0,5	20	0,5	14	0,3	31	0,7	-	-
4850	7	1,4	1	0,2	2	0,4	1	0,2	1	0,2	6	1,2	-	-
4851	7	1,3	1	0,2	4	0,7	1	0,2	4	0,7	1	0,2	-	-
4852	5	0,9	-	-	5	0,9	2	0,3	3	0,5	2	0,3	-	-
4853	9	2,0	1	0,2	1	0,2	5	1,1	1	0,2	6	1,3	-	-
4854	12	2,4	1	0,2	2	0,4	1	0,2	1	0,2	4	0,8	-	-
4855	13	2,1	-	-	1	0,2	1	0,2	3	0,5	3	0,5	-	-
4856	3	0,5	1	0,2	2	0,4	6	1,1	-	-	4	0,7	-	-
4857	5	1,1	1	0,2	2	0,5	3	0,7	1	0,2	5	1,1	-	-
49	69	1,3	11	0,2	79	1,4	9	0,2	16	0,3	54	1,0	-	-
4950	2	0,4	1	0,2	5	1,1	1	0,2	-	-	4	0,8	-	-
4951	10	2,3	-	-	1	0,2	-	-	3	0,7	3	0,7	-	-
4952	1	0,2	2	0,4	4	0,9	-	-	2	0,4	1	0,2	-	-
4953	5	1,0	-	-	5	1,0	1	0,2	5	1,0	6	1,2	-	-
4954	2	0,5	-	-	-	-	-	-	-	-	6	1,4	-	-
4955	5	0,9	1	0,2	1	0,2	1	0,2	-	-	7	1,3	-	-
4956	5	1,0	3	0,6	2	0,4	2	0,4	1	0,2	6	1,3	-	-
4957	5	0,9	1	0,2	17	2,9	-	-	1	0,2	4	0,7	-	-
4958	5	0,9	2	0,4	25	4,7	-	-	3	0,6	5	0,9	-	-
4959	19	3,8	-	-	14	2,8	-	-	1	0,2	7	1,4	-	-
4960	10	1,6	1	0,2	5	0,8	4	0,7	-	-	5	0,8	-	-
50	26	1,4	15	0,8	10	0,5	4	0,2	10	0,5	24	1,3	4	0,2
5052	4	1,0	3	0,7	3	0,7	1	0,2	1	0,2	4	1,0	1	0,2

noch: Tab. 2.2.6: Ergebnisse der BTW 2017 im Wahlkreis 245 Nürnberg-Süd (Stat. Bezirke noch 36, 37 – 50)

Stat. Bezirke u. Wahl- bez. im WK 245	von den gültigen Zweitstimmen entfielen auf															
	BüSo		BGE		DiB		DKP		DM		Die PARTEI		Gesundheits- forschung		V-Partei	
	Zahl	%	Zahl	%	Zahl	%	Zahl	%	Zahl	%	Zahl	%	Zahl	%	Zahl	%
	55	56	57	58	59	60	61	62	63	64	65	66	67	68	69	70
3658	-	-	1	0,1	2	0,3	-	-	1	0,1	5	0,7	1	0,1	2	0,3
37	1	-	2	0,1	11	0,4	-	-	8	0,3	29	1,0	3	0,1	6	0,2
3750	-	-	-	-	3	0,8	-	-	3	0,8	1	0,3	-	-	1	0,3
3751	-	-	1	0,2	1	0,2	-	-	-	-	6	1,5	-	-	3	0,7
3752	-	-	-	-	3	0,7	-	-	1	0,2	1	0,2	-	-	1	0,2
3753	-	-	1	0,2	-	-	-	-	2	0,5	7	1,6	2	0,5	1	0,2
3754	-	-	-	-	3	0,6	-	-	-	-	8	1,7	1	0,2	-	-
3755	1	0,3	-	-	1	0,3	-	-	-	-	3	0,8	-	-	-	-
3756	-	-	-	-	-	-	-	-	2	0,4	3	0,6	-	-	-	-
38	1	-	4	0,1	4	0,1	-	-	7	0,2	31	0,9	2	0,1	3	0,1
3850	-	-	2	0,3	-	-	-	-	4	0,6	8	1,2	1	0,1	1	0,1
3851	-	-	-	-	2	0,4	-	-	-	-	3	0,7	-	-	1	0,2
3852	-	-	1	0,2	1	0,2	-	-	1	0,2	-	-	1	0,2	1	0,2
3853	-	-	-	-	-	-	-	-	1	0,2	4	1,0	-	-	-	-
3854	-	-	1	0,2	-	-	-	-	-	-	5	1,0	-	-	-	-
3855	1	0,3	-	-	-	-	-	-	1	0,3	6	1,5	-	-	-	-
3856	-	-	-	-	1	0,2	-	-	-	-	5	1,1	-	-	-	-
40	-	-	5	0,5	1	0,1	-	-	4	0,4	10	0,9	1	0,1	-	-
4050	-	-	2	0,6	-	-	-	-	2	0,6	3	0,9	-	-	-	-
4051	-	-	3	0,7	1	0,2	-	-	1	0,2	4	0,9	-	-	-	-
4052	-	-	-	-	-	-	-	-	1	0,3	3	0,9	1	0,3	-	-
43	-	-	-	-	-	-	-	-	2	0,5	11	2,8	1	0,3	-	-
4350	-	-	-	-	-	-	-	-	2	0,5	11	2,8	1	0,3	-	-
44	-	-	3	0,1	2	0,1	1	-	2	0,1	18	0,8	3	0,1	6	0,3
4450	-	-	-	-	-	-	-	-	-	-	5	0,9	-	-	-	-
4451	-	-	-	-	2	0,3	1	0,2	2	0,3	5	0,8	2	0,3	2	0,3
4452	-	-	3	0,7	-	-	-	-	-	-	6	1,5	1	0,2	2	0,5
4453	-	-	-	-	-	-	-	-	-	-	-	-	-	-	2	0,5
4454	-	-	-	-	-	-	-	-	-	-	2	0,5	-	-	-	-
45	-	-	2	0,1	1	-	6	0,2	2	0,1	33	1,1	8	0,3	8	0,3
4550	-	-	-	-	-	-	-	-	-	-	8	2,4	-	-	-	-
4551	-	-	-	-	-	-	-	-	-	-	3	0,7	-	-	1	0,2
4552	-	-	-	-	-	-	3	0,8	2	0,5	3	0,8	-	-	1	0,3
4553	-	-	-	-	-	-	-	-	-	-	4	0,9	2	0,4	-	-
4554	-	-	-	-	-	-	1	0,3	-	-	5	1,4	-	-	1	0,3
4555	-	-	1	0,3	-	-	-	-	-	-	5	1,7	1	0,3	3	1,0
4556	-	-	1	0,3	1	0,3	2	0,6	-	-	4	1,2	3	0,9	1	0,3
4557	-	-	-	-	-	-	-	-	-	-	1	0,2	2	0,5	1	0,2
46	-	-	5	0,4	6	0,4	2	0,1	4	0,3	12	0,9	1	0,1	4	0,3
4650	-	-	3	0,6	4	0,8	-	-	-	-	6	1,2	-	-	1	0,2
4651	-	-	2	0,5	-	-	1	0,2	1	0,2	4	0,9	-	-	2	0,5
4652	-	-	-	-	2	0,4	1	0,2	3	0,6	2	0,4	1	0,2	1	0,2
47	-	-	-	-	1	0,2	-	-	3	0,7	3	0,7	2	0,4	2	0,4
4750	-	-	-	-	1	0,2	-	-	3	0,7	3	0,7	2	0,4	2	0,4
48	1	-	8	0,2	9	0,2	-	-	6	0,1	23	0,5	9	0,2	6	0,1
4850	-	-	-	-	-	-	-	-	-	-	8	1,6	2	0,4	-	-
4851	1	0,2	-	-	-	-	-	-	2	0,4	-	-	1	0,2	2	0,4
4852	-	-	3	0,5	3	0,5	-	-	1	0,2	1	0,2	1	0,2	1	0,2
4853	-	-	-	-	1	0,2	-	-	-	-	1	0,2	1	0,2	-	-
4854	-	-	1	0,2	-	-	-	-	2	0,4	1	0,2	1	0,2	1	0,2
4855	-	-	1	0,2	1	0,2	-	-	-	-	6	1,0	1	0,2	1	0,2
4856	-	-	3	0,5	3	0,5	-	-	1	0,2	3	0,5	-	-	1	0,2
4857	-	-	-	-	1	0,2	-	-	-	-	3	0,7	2	0,5	-	-
49	1	-	5	0,1	4	0,1	2	-	3	0,1	45	0,8	12	0,2	5	0,1
4950	-	-	-	-	1	0,2	-	-	-	-	3	0,6	1	0,2	-	-
4951	-	-	-	-	-	-	-	-	-	-	2	0,5	2	0,5	-	-
4952	-	-	1	0,2	-	-	-	-	-	-	7	1,5	-	-	1	0,2
4953	-	-	2	0,4	-	-	2	0,4	-	-	1	0,2	1	0,2	1	0,2
4954	1	0,2	-	-	-	-	-	-	-	-	2	0,5	-	-	1	0,2
4955	-	-	-	-	-	-	-	-	-	-	7	1,3	-	-	1	0,2
4956	-	-	-	-	1	0,2	-	-	1	0,2	7	1,5	1	0,2	-	-
4957	-	-	-	-	-	-	-	-	-	-	3	0,5	1	0,2	-	-
4958	-	-	-	-	1	0,2	-	-	1	0,2	4	0,8	1	0,2	1	0,2
4959	-	-	-	-	1	0,2	-	-	-	-	3	0,6	4	0,8	-	-
4960	-	-	2	0,3	-	-	-	-	1	0,2	6	1,0	1	0,2	-	-
50	1	0,1	4	0,2	2	0,1	1	0,1	7	0,4	28	1,5	3	0,2	4	0,2
5052	-	-	2	0,5	1	0,2	-	-	1	0,2	8	2,0	2	0,5	-	-

Tab. 2.2.7: Ergebnisse der BTW 2017 im Wahlkreis 245 Nürnberg-Süd (Stat. Bez. noch 50, 51 – 55, Schwabach)

Statistische Bezirke und Wahlbezirke im Wahlkreis 245 Nürnberg-Süd ¹⁾	Wahlberechtigte			Wähler/innen		Wahl- betei- ligung ³⁾	ungültige		gültige	
	insge- samt ²⁾	dar. mit Wahl- schein		insge- samt	dar. mit WS		Erst-	Zwei-	Erst-	Zwei-
		Zahl	%							
	1	2	3	4	5	6	7	8	9	10
5053 Jaeckelstr., Daimlerstr.	744	110	14,8	392	1	66,7	5	4	387	388
5054 Rottweiler Str., Ambergerstr.	892	109	12,2	412	1	57,8	7	5	405	407
5055 Olivenweg, Hohe Marter	1 648	247	15,0	694	4	56,2	12	13	682	681
51 Röthenbach West	6 252	1 341	21,4	3 032	17	68,7	38	41	2 994	2 991
5150 Wörnitzstr., Wolframs-Eschenbacher-Str.	904	216	23,9	450	-	72,6	6	9	444	441
5151 Felsenstr., Staedtlerweg	849	208	24,5	409	-	71,6	4	8	405	401
5152 Hesselbergring, Rangaust.	897	197	22,0	482	4	74,3	6	6	476	476
5153 Weiltinger Str., Herriedener Str.	914	183	20,0	456	2	68,8	6	8	450	448
5154 Ornbauer Str., Dombühler Str.,	995	250	25,1	500	7	73,6	3	1	497	499
5155 Creglinger Str., Insinger Str.,	916	162	17,7	364	2	56,4	10	5	354	359
5156 Jochsberger Str., Wiedersbacher Str.,	777	125	16,1	371	2	62,9	3	4	368	367
52 Röthenbach Ost	8 764	1 978	22,6	4 671	19	74,7	40	39	4 631	4 632
5250 Heilsbronner Str., Triesdorfer Str.	835	279	33,4	331	1	71,5	1	2	330	329
5251 Petersauracher Str., Neuendettelsauer St	897	212	23,6	468	4	74,3	2	5	466	463
5252 Stuttgarter Str., Albrecht-Thaer-Str.,	857	220	25,7	447	-	76,7	4	5	443	442
5253 Gundelsheimer Str., Lehmäckerweg	829	208	25,1	411	3	73,2	4	3	407	408
5254 Haderastr., Von-Tresckow-Weg	941	139	14,8	538	2	71,1	5	9	533	529
5255 Am Röthenbacher Landgraben, Pommernstr.	951	213	22,4	524	2	76,3	3	2	521	522
5256 Kösliner Str., Berchinger Str.,	953	193	20,3	541	1	76,0	4	1	537	540
5257 Fürreuthweg, Schopflocher Str.,	919	207	22,5	526	3	78,4	8	5	518	521
5258 Am Röthenbacher Landgraben, Kavalastr.	982	194	19,8	577	3	77,3	4	2	573	575
5259 Weißenburger Str., Ellingstr.	600	113	18,8	308	-	69,3	5	5	303	303
53 Eibach	6 445	1 671	25,9	3 508	25	78,8	34	26	3 474	3 482
5350 Nördlinger Str., Rother Str.,	959	267	27,8	527	5	81,1	3	3	524	524
5351 Leitenweg, Hinter den Hecken	862	196	22,7	459	2	74,8	3	3	456	456
5352 Wemdingen Str., Morgensternstr.	939	291	31,0	439	-	76,4	7	5	432	434
5353 Fritz-Weidner-Str., Südstr.,	920	245	26,6	519	4	81,4	12	6	507	513
5354 Hopfengartenweg, Staudenweg	898	214	23,8	518	8	79,6	4	3	514	515
5355 Castellstr., Brandenburger Str.,	1 012	289	28,6	594	4	85,6	3	4	591	590
5356 Rednitzstr., Schußleitenweg	855	169	19,8	452	2	71,5	2	2	450	450
54 Reichelsdorf	5 411	1 105	20,4	2 739	15	69,9	44	36	2 695	2 703
5450 Koppenhofer Str., Einsteinring	829	209	25,2	343	1	65,4	8	6	335	337
5451 Walter-Flex-Str.	1 101	213	19,3	560	6	68,8	8	5	552	555
5452 Döppelstr., Reichelsdorfer Schulgasse	907	147	16,2	404	1	59,9	6	3	398	401
5453 Solnhofener Str., Beilngrieser Str.	819	153	18,7	477	-	76,1	9	10	468	467
5454 Dollensteiner Str., Eichstätter Platz	829	150	18,1	454	1	71,9	9	9	445	445
5455 Beim Wahlbaum, Schließleinsgasse (R)	926	233	25,2	501	6	77,5	4	3	497	498
55 Krottenbach, Mühlhof	1 819	497	27,3	1 036	5	82,8	8	3	1 028	1 033
5550 Holzheim, Mühlhofer Hauptstr.	865	217	25,1	503	1	82,0	3	1	500	502
5551 Lohhofer Str., Krottenbacher Str.(R)	954	280	29,4	533	4	83,5	5	2	528	531
5601 SC, Schwabach Mitte / Berufsschule	667	175	26,2	317	-	72,6	4	2	313	315
5602 SC, Schwabach Nord / Christian-Maar-Schu	698	164	23,5	316	-	67,7	5	4	311	312
5603 SC, Schwabach Nord / Christian-Maar-Schu	932	306	32,8	478	1	82,6	2	2	476	476
5604 SC, Schwabach Nord / Christian-Maar-Schu	986	247	25,1	472	-	71,8	7	7	465	465
5605 SC, Schwabach Mitte / Johannes-Helm-Schu	808	227	28,1	337	3	68,2	9	7	328	330
5606 SC, Schwabach Mitte / Johannes-Helm-Schu	650	136	20,9	286	1	63,9	-	1	286	285
5607 SC, Schwabach Mitte / Kath. Pfarramt	775	211	27,2	378	1	74,7	2	3	376	375
5608 SC, Schwabach Mitte / Berufsschule	703	168	23,9	320	-	68,4	3	2	317	318
5609 SC, Schwabach West / Realschule	834	255	30,6	387	-	75,6	2	4	385	383
5610 SC, Schwabach West / Realschule	892	226	25,3	446	-	74,2	1	3	445	443
5611 SC, Schwabach West / Realschule	839	263	31,3	415	-	79,4	4	2	411	413
5612 SC, Schwabach West / Realschule	730	203	27,8	335	-	72,5	1	2	334	333
5613 SC, Schwabach Süd / Eschenbach Gymnasium	790	231	29,2	418	-	80,9	2	2	416	416
5614 SC, Schwabach Süd / Eschenbach Gymnasium	815	279	34,2	373	1	78,4	-	-	373	373
5615 SC, Schwabach Mitte / Berufsschule	764	223	29,2	365	1	75,6	4	-	361	365
5616 SC, Schwabach Süd / Eschenbach Gymnasium	842	198	23,5	383	3	67,6	5	2	378	381
5617 SC, Forsthof / Eschenbach Gymnasium	628	156	24,8	316	-	74,1	4	2	312	314
5618 SC, Forsthof / Lebenshilfe	516	150	29,1	269	-	79,9	3	3	266	266
5619 SC, Unterreichenbach	732	204	27,9	418	-	83,8	5	6	413	412
5620 SC, Unterreichenbach	756	211	27,9	445	1	85,4	3	2	442	443
5621 SC, Eichwasen	697	126	18,1	283	3	57,5	2	3	281	280
5622 SC, Eichwasen	577	102	17,7	283	-	66,0	10	7	273	276
5623 SC, Eichwasen	633	152	24,0	337	1	76,0	4	2	333	335
5624 SC, Vogelherd	727	152	20,9	388	2	73,1	3	5	385	383
5625 SC, Schwabach Nord / Christian-Maar-Schu	746	258	34,6	332	3	77,2	5	6	327	326
5626 SC, Schwabach Nord / Christian-Maar-Schu	767	183	23,9	358	-	69,5	4	4	354	354
5627 SC, Limbach / Nasbach	771	256	33,2	350	2	76,9	3	3	347	347
5628 SC, Limbach / Nasbach	798	260	32,6	392	-	80,3	1	4	391	388
5629 SC, Limbach / Nasbach	804	227	28,2	476	-	86,2	6	3	470	473
5630 SC, Limbach / Nasbach	615	186	30,2	349	-	85,7	4	2	345	347

noch: Tab. 2.2.7: Ergebnisse der BTW 2017 im WK 245 Nürnberg-Süd (Stat. Bez. noch 50, 51 – 55, Schwabach)

Stat. Bezirke u. Wahl- bez. im WK 245	von den gültigen Erststimmen entfielen auf									
	GRÜNE		FDP		AfD		DIE LINKE		FREIE WÄHLER	
	Zahl	%	Zahl	%	Zahl	%	Zahl	%	Zahl	%
	31	32	33	34	35	36	37	38	39	40
5053	25	6,5	14	3,6	67	17,3	38	9,8	5	1,3
5054	18	4,4	21	5,2	93	23,0	38	9,4	13	3,2
5055	38	5,6	25	3,7	120	17,6	86	12,6	23	3,4
51	152	5,1	179	6,0	500	16,7	253	8,5	57	1,9
5150	35	7,9	26	5,9	51	11,5	60	13,5	10	2,3
5151	21	5,2	24	5,9	76	18,8	29	7,2	8	2,0
5152	25	5,3	29	6,1	75	15,8	32	6,7	14	2,9
5153	18	4,0	30	6,7	72	16,0	45	10,0	12	2,7
5154	26	5,2	27	5,4	90	18,1	25	5,0	3	0,6
5155	17	4,8	16	4,5	76	21,5	34	9,6	5	1,4
5156	10	2,7	27	7,3	60	16,3	28	7,6	5	1,4
52	279	6,0	265	5,7	786	17,0	380	8,2	145	3,1
5250	16	4,8	28	8,5	54	16,4	21	6,4	10	3,0
5251	23	4,9	30	6,4	81	17,4	40	8,6	10	2,1
5252	28	6,3	26	5,9	77	17,4	40	9,0	10	2,3
5253	13	3,2	18	4,4	79	19,4	24	5,9	13	3,2
5254	29	5,4	38	7,1	103	19,3	43	8,1	15	2,8
5255	27	5,2	35	6,7	79	15,2	46	8,8	19	3,6
5256	43	8,0	30	5,6	62	11,5	37	6,9	17	3,2
5257	44	8,5	24	4,6	88	17,0	54	10,4	18	3,5
5258	33	5,8	25	4,4	119	20,8	45	7,9	23	4,0
5259	23	7,6	11	3,6	44	14,5	30	9,9	10	3,3
53	293	8,4	212	6,1	400	11,5	257	7,4	96	2,8
5350	38	7,3	31	5,9	63	12,0	47	9,0	15	2,9
5351	39	8,6	26	5,7	46	10,1	32	7,0	11	2,4
5352	35	8,1	23	5,3	52	12,0	25	5,8	24	5,6
5353	45	8,9	29	5,7	53	10,5	36	7,1	14	2,8
5354	47	9,1	35	6,8	51	9,9	40	7,8	14	2,7
5355	59	10,0	49	8,3	63	10,7	32	5,4	14	2,4
5356	30	6,7	19	4,2	72	16,0	45	10,0	4	0,9
54	163	6,0	121	4,5	479	17,8	253	9,4	81	3,0
5450	9	2,7	19	5,7	78	23,3	22	6,6	16	4,8
5451	40	7,2	22	4,0	105	19,0	64	11,6	14	2,5
5452	10	2,5	16	4,0	82	20,6	44	11,1	14	3,5
5453	30	6,4	30	6,4	87	18,6	44	9,4	8	1,7
5454	32	7,2	17	3,8	64	14,4	39	8,8	18	4,0
5455	42	8,5	17	3,4	63	12,7	40	8,0	11	2,2
55	86	8,4	73	7,1	116	11,3	75	7,3	30	2,9
5550	42	8,4	38	7,6	61	12,2	30	6,0	11	2,2
5551	44	8,3	35	6,6	55	10,4	45	8,5	19	3,6
5601	39	12,5	16	5,1	33	10,5	25	8,0	11	3,5
5602	47	15,1	24	7,7	34	10,9	42	13,5	11	3,5
5603	61	12,8	33	6,9	44	9,2	21	4,4	12	2,5
5604	55	11,8	20	4,3	50	10,8	32	6,9	10	2,2
5605	24	7,3	27	8,2	37	11,3	29	8,8	8	2,4
5606	27	9,4	9	3,1	30	10,5	26	9,1	6	2,1
5607	25	6,6	27	7,2	34	9,0	34	9,0	13	3,5
5608	33	10,4	19	6,0	30	9,5	25	7,9	15	4,7
5609	52	13,5	29	7,5	33	8,6	38	9,9	6	1,6
5610	56	12,6	26	5,8	53	11,9	24	5,4	8	1,8
5611	55	13,4	26	6,3	39	9,5	11	2,7	12	2,9
5612	38	11,4	19	5,7	50	15,0	28	8,4	8	2,4
5613	44	10,6	25	6,0	30	7,2	28	6,7	12	2,9
5614	40	10,7	27	7,2	45	12,1	28	7,5	11	2,9
5615	35	9,7	25	6,9	43	11,9	33	9,1	10	2,8
5616	24	6,3	15	4,0	49	13,0	36	9,5	15	4,0
5617	21	6,7	10	3,2	40	12,8	18	5,8	10	3,2
5618	20	7,5	9	3,4	40	15,0	10	3,8	18	6,8
5619	49	11,9	25	6,1	34	8,2	20	4,8	7	1,7
5620	40	9,0	25	5,7	33	7,5	27	6,1	12	2,7
5621	13	4,6	16	5,7	62	22,1	28	10,0	7	2,5
5622	15	5,5	13	4,8	46	16,8	21	7,7	8	2,9
5623	28	8,4	13	3,9	37	11,1	27	8,1	11	3,3
5624	20	5,2	20	5,2	66	17,1	38	9,9	13	3,4
5625	38	11,6	21	6,4	41	12,5	32	9,8	12	3,7
5626	29	8,2	20	5,6	27	7,6	25	7,1	12	3,4
5627	44	12,7	20	5,8	31	8,9	24	6,9	13	3,7
5628	39	10,0	25	6,4	52	13,3	21	5,4	9	2,3
5629	48	10,2	30	6,4	76	16,2	34	7,2	10	2,1
5630	42	12,2	17	4,9	40	11,6	12	3,5	10	2,9

noch: Tab. 2.2.7: Ergebnisse der BTW 2017 im WK 245 Nürnberg-Süd (Stat. Bez. noch 50, 51 – 55, Schwabach)

Stat. Bezirke u. Wahl- bez. im WK 245	von den gültigen Zweitstimmen entfielen auf													
	FREIE WÄHLER		PIRATEN		ÖDP		BP		NPD		Tierschutz- partei		MLPD	
	Zahl	%	Zahl	%	Zahl	%	Zahl	%	Zahl	%	Zahl	%	Zahl	%
	41	42	43	44	45	46	47	48	49	50	51	52	53	54
5053	-	-	1	0,3	4	1,0	1	0,3	2	0,5	6	1,5	1	0,3
5054	6	1,5	3	0,7	-	-	2	0,5	1	0,2	4	1,0	1	0,2
5055	16	2,3	8	1,2	3	0,4	-	-	6	0,9	10	1,5	1	0,1
51	34	1,1	13	0,4	9	0,3	12	0,4	8	0,3	26	0,9	3	0,1
5150	3	0,7	6	1,4	2	0,5	3	0,7	2	0,5	1	0,2	1	0,2
5151	4	1,0	1	0,2	2	0,5	1	0,2	1	0,2	2	0,5	-	-
5152	8	1,7	1	0,2	1	0,2	3	0,6	-	-	5	1,1	-	-
5153	10	2,2	2	0,4	-	-	1	0,2	2	0,4	7	1,6	2	0,4
5154	4	0,8	-	-	1	0,2	1	0,2	1	0,2	4	0,8	-	-
5155	2	0,6	3	0,8	3	0,8	3	0,8	2	0,6	4	1,1	-	-
5156	3	0,8	-	-	-	-	-	-	-	-	3	0,8	-	-
52	70	1,5	24	0,5	25	0,5	9	0,2	23	0,5	42	0,9	1	-
5250	5	1,5	1	0,3	-	-	-	-	2	0,6	3	0,9	-	-
5251	7	1,5	1	0,2	2	0,4	-	-	3	0,6	3	0,6	-	-
5252	5	1,1	1	0,2	3	0,7	2	0,5	1	0,2	5	1,1	-	-
5253	7	1,7	2	0,5	1	0,2	-	-	1	0,2	5	1,2	-	-
5254	5	0,9	2	0,4	1	0,2	2	0,4	5	0,9	6	1,1	-	-
5255	9	1,7	3	0,6	3	0,6	-	-	-	-	2	0,4	-	-
5256	6	1,1	5	0,9	1	0,2	1	0,2	4	0,7	1	0,2	-	-
5257	9	1,7	2	0,4	4	0,8	1	0,2	3	0,6	8	1,5	1	0,2
5258	10	1,7	4	0,7	9	1,6	1	0,2	3	0,5	8	1,4	-	-
5259	7	2,3	3	1,0	1	0,3	2	0,7	1	0,3	1	0,3	-	-
53	56	1,6	23	0,7	26	0,7	6	0,2	13	0,4	46	1,3	1	-
5350	6	1,1	5	1,0	3	0,6	2	0,4	-	-	10	1,9	-	-
5351	9	2,0	4	0,9	2	0,4	-	-	3	0,7	7	1,5	-	-
5352	10	2,3	3	0,7	3	0,7	-	-	1	0,2	5	1,2	1	0,2
5353	6	1,2	3	0,6	6	1,2	1	0,2	-	-	6	1,2	-	-
5354	11	2,1	1	0,2	6	1,2	1	0,2	4	0,8	6	1,2	-	-
5355	10	1,7	2	0,3	5	0,8	1	0,2	2	0,3	4	0,7	-	-
5356	4	0,9	5	1,1	1	0,2	1	0,2	3	0,7	8	1,8	-	-
54	45	1,7	21	0,8	8	0,3	5	0,2	14	0,5	30	1,1	-	-
5450	10	3,0	2	0,6	1	0,3	-	-	3	0,9	3	0,9	-	-
5451	7	1,3	6	1,1	-	-	-	-	1	0,2	6	1,1	-	-
5452	8	2,0	3	0,7	1	0,2	2	0,5	2	0,5	2	0,5	-	-
5453	6	1,3	5	1,1	1	0,2	1	0,2	2	0,4	3	0,6	-	-
5454	7	1,6	1	0,2	4	0,9	-	-	4	0,9	5	1,1	-	-
5455	7	1,4	4	0,8	1	0,2	2	0,4	2	0,4	11	2,2	-	-
55	22	2,1	3	0,3	7	0,7	6	0,6	3	0,3	10	1,0	2	0,2
5550	8	1,6	2	0,4	1	0,2	5	1,0	1	0,2	5	1,0	2	0,4
5551	14	2,6	1	0,2	6	1,1	1	0,2	2	0,4	5	0,9	-	-
5601	3	1,0	8	2,5	3	1,0	1	0,3	-	-	3	1,0	-	-
5602	3	1,0	4	1,3	3	1,0	-	-	2	0,6	5	1,6	-	-
5603	10	2,1	-	-	7	1,5	1	0,2	3	0,6	2	0,4	-	-
5604	5	1,1	6	1,3	2	0,4	5	1,1	1	0,2	3	0,6	-	-
5605	5	1,5	3	0,9	3	0,9	-	-	1	0,3	6	1,8	-	-
5606	3	1,1	-	-	3	1,1	-	-	2	0,7	2	0,7	-	-
5607	3	0,8	-	-	2	0,5	4	1,1	1	0,3	4	1,1	-	-
5608	12	3,8	2	0,6	5	1,6	1	0,3	3	0,9	4	1,3	1	0,3
5609	4	1,0	2	0,5	5	1,3	3	0,8	-	-	2	0,5	-	-
5610	8	1,8	-	-	1	0,2	1	0,2	-	-	3	0,7	-	-
5611	10	2,4	3	0,7	7	1,7	1	0,2	-	-	6	1,5	-	-
5612	6	1,8	2	0,6	7	2,1	-	-	1	0,3	4	1,2	-	-
5613	6	1,4	2	0,5	7	1,7	2	0,5	-	-	4	1,0	-	-
5614	2	0,5	2	0,5	1	0,3	2	0,5	1	0,3	4	1,1	-	-
5615	7	1,9	3	0,8	5	1,4	2	0,5	-	-	7	1,9	-	-
5616	9	2,4	3	0,8	7	1,8	1	0,3	2	0,5	3	0,8	-	-
5617	8	2,5	2	0,6	4	1,3	-	-	1	0,3	7	2,2	-	-
5618	9	3,4	2	0,8	1	0,4	-	-	1	0,4	6	2,3	-	-
5619	6	1,5	1	0,2	2	0,5	-	-	-	-	2	0,5	-	-
5620	8	1,8	-	-	3	0,7	-	-	2	0,5	3	0,7	-	-
5621	4	1,4	-	-	1	0,4	3	1,1	-	-	4	1,4	-	-
5622	3	1,1	-	-	2	0,7	1	0,4	-	-	4	1,4	-	-
5623	3	0,9	1	0,3	2	0,6	-	-	1	0,3	2	0,6	-	-
5624	2	0,5	1	0,3	1	0,3	6	1,6	2	0,5	4	1,0	-	-
5625	3	0,9	1	0,3	2	0,6	-	-	-	-	4	1,2	-	-
5626	4	1,1	-	-	5	1,4	1	0,3	1	0,3	4	1,1	-	-
5627	8	2,3	1	0,3	1	0,3	-	-	-	-	5	1,4	-	-
5628	5	1,3	4	1,0	-	-	-	-	2	0,5	7	1,8	-	-
5629	7	1,5	2	0,4	2	0,4	5	1,1	2	0,4	6	1,3	-	-
5630	6	1,7	2	0,6	4	1,2	-	-	-	-	1	0,3	-	-

Stat. Bezirke u. Wahl- bez. im WK 245	von den gültigen Zweitstimmen entfielen auf															
	BüSo		BGE		DiB		DKP		DM		Die PARTEI		Gesundheits- forschung		V-Partei	
	Zahl	%	Zahl	%	Zahl	%	Zahl	%	Zahl	%	Zahl	%	Zahl	%	Zahl	%
	55	56	57	58	59	60	61	62	63	64	65	66	67	68	69	70
5053	-	-	1	0,3	-	-	-	-	1	0,3	4	1,0	-	-	-	-
5054	-	-	-	-	-	-	1	0,2	3	0,7	5	1,2	-	-	3	0,7
5055	1	0,1	1	0,1	1	0,1	-	-	2	0,3	11	1,6	1	0,1	1	0,1
51	-	-	3	0,1	4	0,1	-	-	4	0,1	24	0,8	8	0,3	2	0,1
5150	-	-	-	-	-	-	-	-	1	0,2	6	1,4	-	-	-	-
5151	-	-	-	-	-	-	-	-	-	-	2	0,5	1	0,2	1	0,2
5152	-	-	2	0,4	1	0,2	-	-	-	-	8	1,7	2	0,4	-	-
5153	-	-	1	0,2	1	0,2	-	-	1	0,2	3	0,7	1	0,2	-	-
5154	-	-	-	-	1	0,2	-	-	1	0,2	1	0,2	-	-	-	-
5155	-	-	-	-	1	0,3	-	-	1	0,3	1	0,3	2	0,6	1	0,3
5156	-	-	-	-	-	-	-	-	-	-	3	0,8	2	0,5	-	-
52	1	-	6	0,1	10	0,2	1	-	15	0,3	41	0,9	8	0,2	8	0,2
5250	-	-	-	-	-	-	-	-	2	0,6	3	0,9	1	0,3	1	0,3
5251	-	-	-	-	-	-	-	-	2	0,4	2	0,4	1	0,2	-	-
5252	-	-	-	-	-	-	-	-	3	0,7	2	0,5	1	0,2	1	0,2
5253	-	-	-	-	-	-	-	-	1	0,2	2	0,5	3	0,7	-	-
5254	-	-	1	0,2	1	0,2	-	-	1	0,2	7	1,3	1	0,2	1	0,2
5255	-	-	-	-	-	-	-	-	1	0,2	8	1,5	1	0,2	-	-
5256	-	-	1	0,2	1	0,2	1	0,2	1	0,2	9	1,7	-	-	2	0,4
5257	-	-	-	-	5	1,0	-	-	1	0,2	3	0,6	-	-	1	0,2
5258	1	0,2	2	0,3	1	0,2	-	-	3	0,5	3	0,5	-	-	2	0,3
5259	-	-	2	0,7	2	0,7	-	-	-	-	2	0,7	-	-	-	-
53	-	-	5	0,1	7	0,2	-	-	13	0,4	17	0,5	5	0,1	7	0,2
5350	-	-	-	-	1	0,2	-	-	1	0,2	-	-	-	-	2	0,4
5351	-	-	3	0,7	-	-	-	-	1	0,2	4	0,9	1	0,2	1	0,2
5352	-	-	-	-	1	0,2	-	-	5	1,2	3	0,7	1	0,2	-	-
5353	-	-	1	0,2	2	0,4	-	-	2	0,4	5	1,0	-	-	2	0,4
5354	-	-	-	-	-	-	-	-	1	0,2	1	0,2	2	0,4	2	0,4
5355	-	-	1	0,2	2	0,3	-	-	3	0,5	2	0,3	-	-	-	-
5356	-	-	-	-	1	0,2	-	-	-	-	2	0,4	1	0,2	-	-
54	-	-	3	0,1	2	0,1	1	-	5	0,2	24	0,9	8	0,3	4	0,1
5450	-	-	1	0,3	-	-	-	-	-	-	6	1,8	2	0,6	-	-
5451	-	-	-	-	-	-	1	0,2	-	-	2	0,4	1	0,2	-	-
5452	-	-	1	0,2	-	-	-	-	4	1,0	3	0,7	1	0,2	-	-
5453	-	-	1	0,2	-	-	-	-	-	-	4	0,9	-	-	-	-
5454	-	-	-	-	2	0,4	-	-	1	0,2	3	0,7	4	0,9	3	0,7
5455	-	-	-	-	-	-	-	-	-	-	6	1,2	-	-	1	0,2
55	-	-	1	0,1	1	0,1	1	0,1	3	0,3	14	1,4	5	0,5	1	0,1
5550	-	-	1	0,2	1	0,2	1	0,2	3	0,6	4	0,8	5	1,0	1	0,2
5551	-	-	-	-	-	-	-	-	-	-	10	1,9	-	-	-	-
5601	-	-	2	0,6	-	-	-	-	-	-	6	1,9	1	0,3	2	0,6
5602	-	-	1	0,3	1	0,3	-	-	-	-	10	3,2	-	-	1	0,3
5603	-	-	1	0,2	-	-	-	-	-	-	1	0,2	-	-	-	-
5604	-	-	-	-	1	0,2	-	-	-	-	-	-	-	-	1	0,2
5605	-	-	3	0,9	1	0,3	-	-	3	0,9	6	1,8	-	-	-	-
5606	-	-	-	-	-	-	-	-	-	-	-	-	-	-	1	0,4
5607	-	-	-	-	-	-	-	-	-	-	3	0,8	-	-	2	0,5
5608	-	-	1	0,3	1	0,3	-	-	2	0,6	5	1,6	3	0,9	-	-
5609	-	-	1	0,3	1	0,3	-	-	1	0,3	-	-	-	-	2	0,5
5610	-	-	1	0,2	1	0,2	-	-	-	-	4	0,9	-	-	-	-
5611	-	-	-	-	-	-	-	-	1	0,2	2	0,5	-	-	1	0,2
5612	-	-	1	0,3	-	-	-	-	1	0,3	7	2,1	-	-	1	0,3
5613	-	-	-	-	-	-	-	-	1	0,2	3	0,7	-	-	1	0,2
5614	-	-	1	0,3	-	-	-	-	1	0,3	4	1,1	-	-	1	0,3
5615	-	-	-	-	1	0,3	-	-	-	-	3	0,8	1	0,3	-	-
5616	-	-	1	0,3	-	-	-	-	2	0,5	6	1,6	-	-	-	-
5617	2	0,6	2	0,6	-	-	-	-	3	1,0	-	-	-	-	-	-
5618	-	-	-	-	2	0,8	-	-	1	0,4	-	-	3	1,1	1	0,4
5619	-	-	1	0,2	1	0,2	-	-	-	-	4	1,0	-	-	-	-
5620	-	-	-	-	-	-	-	-	1	0,2	1	0,2	1	0,2	-	-
5621	-	-	-	-	1	0,4	-	-	1	0,4	3	1,1	-	-	-	-
5622	-	-	1	0,4	-	-	-	-	1	0,4	-	-	2	0,7	1	0,4
5623	-	-	1	0,3	1	0,3	-	-	1	0,3	4	1,2	-	-	-	-
5624	-	-	-	-	1	0,3	-	-	-	-	1	0,3	-	-	4	1,0
5625	-	-	-	-	1	0,3	-	-	1	0,3	5	1,5	-	-	1	0,3
5626	-	-	1	0,3	-	-	-	-	1	0,3	3	0,8	1	0,3	2	0,6
5627	-	-	-	-	1	0,3	-	-	-	-	6	1,7	-	-	-	-
5628	-	-	-	-	-	-	-	-	-	-	3	0,8	-	-	-	-
5629	-	-	1	0,2	-	-	-	-	-	-	5	1,1	1	0,2	1	0,2
5630	-	-	1	0,3	1	0,3	-	-	-	-	3	0,9	2	0,6	-	-

Tab. 2.2.8: Ergebnisse der BTW 2017 im WK 245 Nürnberg-Süd (Stat. Bez. noch Schwabach, 60 – 97, Briefwahl)

Statistische Bezirke und Wahlbezirke im Wahlkreis 245 Nürnberg-Süd ¹⁾	Wahlberechtigte			Wähler/innen		Wahl- betei- ligung ³⁾	ungültige		gültige	
	insge- samt ²⁾	dar. mit Wahl- schein		insge- samt	dar. mit WS		Erst-	Zwei-	Erst-	Zwei-
		Zahl	%							
	1	2	3	4	5	6	7	8	9	10
5631 SC, Limbach / Nasbach	601	176	29,3	280	1	74,4	-	-	280	280
5632 SC, Gartenheim	787	194	24,7	437	1	79,0	3	1	434	436
5633 SC, Gartenheim	699	187	26,8	372	1	78,7	1	-	371	372
5634 SC, Penzendorf	608	145	23,8	332	1	77,2	1	5	331	327
5635 SC, Penzendorf	713	224	31,4	373	-	82,4	3	1	370	372
5636 SC, Dietersdorf	639	155	24,3	409	1	87,0	3	1	406	408
5637 SC, Wolkersdorf	727	215	29,6	397	-	82,9	3	2	394	395
5638 SC, Wolkersdorf	777	261	33,6	408	1	84,5	-	-	408	408
5639 SC, Wolkersdorf	712	244	34,3	393	3	87,5	2	-	391	393
5640 SC, Wolkersdorf	766	210	27,4	425	1	81,6	3	1	422	424
5641 SC, Wolkersdorf	670	182	27,2	353	-	78,7	2	4	351	349
60 Großreuth b. Schweinau	4 207	1 041	24,7	2 125	12	73,9	21	18	2 104	2 107
6050 Wallensteinstr., Edisonstr.,	852	185	21,7	487	6	77,2	5	4	482	483
6051 Züricher Str., Elsa-Brändström-Str.,	759	198	26,1	410	1	78,8	4	6	406	404
6052 Kattowitz Str., Dunantstr., (R)	817	218	26,7	406	3	74,8	2	1	404	405
6053 Tillypark, Edisonstr.	982	263	26,8	477	-	74,2	6	3	471	474
6054 Züricher Str., Rothenburger Str.	797	177	22,2	345	2	64,3	4	4	341	341
61 Gebersdorf	3 195	920	28,8	1 648	10	78,8	19	17	1 629	1 631
6150 Gebersdorfer Str., Gutenstetter Str.,	805	243	30,2	402	6	78,1	6	6	396	396
6151 Windsheimer Str., Bibertstr.,	838	256	30,5	417	-	79,0	3	2	414	415
6152 Asbacher Str., Hainbergstr.,	737	216	29,3	397	2	81,6	5	5	392	392
6153 Windsheimer Str., Windsbacher Str.	815	205	25,2	432	2	76,8	5	4	427	428
62 Gaismannshof	3 842	1 062	27,6	1 923	11	76,2	24	20	1 899	1 903
6250 Neustädter Str., Roßtaler Str.,	923	298	32,3	440	3	78,2	8	4	432	436
6251 Paracelsusstr., Leubelfingstr.,	809	189	23,4	459	-	79,1	9	10	450	449
6252 Bruckberger Str., Gaismannshofstr.,	768	213	27,7	368	3	74,0	1	1	367	367
6253 Stübacher Str., Seebacher Str.,	872	199	22,8	437	4	71,5	3	3	434	434
6254 Steinmetzstr., Von-der-Tann Str.	470	163	34,7	219	1	79,5	3	2	216	217
63 Höfen	2 077	484	23,3	1 025	7	71,3	11	13	1 014	1 012
6350 Karl-Martell-Str., Dagobertstr.,	597	109	18,3	285	1	65,0	2	3	283	282
6351 Proeslerstr., Virnsberger Str.,	952	270	28,4	439	2	73,0	4	7	435	432
6352 Höfen	528	105	19,9	301	4	75,3	5	3	296	298
96 Fischbach	3 947	1 249	31,6	2 103	15	83,2	17	14	2 086	2 089
9650 Flachsröststr., Augrabene	961	363	37,8	508	3	88,7	5	3	503	505
9651 Am Bauernfeld, Nestroystr.,	966	253	26,2	537	1	80,5	4	2	533	535
9652 Regensburger Str., Puschkinstr.,	1 009	324	32,1	534	5	83,1	3	6	531	528
9653 Fischbacher Hauptstr., Birnthon	1 011	309	30,6	524	6	80,5	5	3	519	521
97 Brunn	684	179	26,2	420	3	86,0	2	2	418	418
9750 Brunn, Netzstall	684	179	26,2	420	3	86,0	2	2	418	418
9872 BW 9872	-	-	-	685	685	-	13	7	672	678
9873 BW 9873	-	-	-	844	844	-	19	2	825	842
9874 BW 9874 (R)	-	-	-	786	786	-	4	4	782	782
9875 BW 9875	-	-	-	827	827	-	9	1	818	826
9876 BW 9876	-	-	-	876	876	-	19	5	857	871
9877 BW 9877	-	-	-	692	692	-	17	4	675	688
9878 BW 9878	-	-	-	608	608	-	3	1	605	607
9879 BW 9879	-	-	-	615	615	-	4	3	611	612
9880 BW 9880	-	-	-	714	714	-	8	3	706	711
9881 BW 9881	-	-	-	731	731	-	2	2	729	729
9882 BW 9882	-	-	-	692	692	-	9	2	683	690
9883 BW 9883	-	-	-	677	677	-	11	6	666	671
9884 BW 9884	-	-	-	684	684	-	18	15	666	669
9885 BW 9885	-	-	-	756	756	-	10	11	746	745
9886 BW 9886	-	-	-	714	714	-	9	7	705	707
9887 BW 9887 (R)	-	-	-	719	719	-	6	1	713	718
9888 BW 9888	-	-	-	600	600	-	2	2	598	598
9889 BW 9889	-	-	-	756	756	-	8	7	748	749
9890 BW 9890	-	-	-	649	649	-	2	-	647	649
9891 BW 9891	-	-	-	766	766	-	7	3	759	763
9892 BW 9892	-	-	-	763	763	-	2	22	761	741
9893 BW 9893	-	-	-	720	720	-	6	5	714	715
9894 BW 9894	-	-	-	754	754	-	7	8	747	746
9895 BW 9895	-	-	-	585	585	-	2	-	583	585
9896 BW 9896	-	-	-	627	627	-	1	3	626	624
9897 BW 9897	-	-	-	753	753	-	8	3	745	750
9898 BW 9898 (R)	-	-	-	625	625	-	4	1	621	624
9899 BW 9899	-	-	-	649	649	-	4	-	645	649
9900 BW 9900	-	-	-	588	588	-	4	1	584	587
9901 BW 9901	-	-	-	600	600	-	3	2	597	598

noch: Tab. 2.2.8: Ergebnisse der BTW 2017 im WK 245 Nürnberg-Süd (Stat. Bez. noch Schwabach, 60 – 97, Briefwahl)

Stat. Bezirke u. Wahl- bez. im WK 245	von den gültigen Erststimmen entfielen auf									
	GRÜNE		FDP		AfD		DIE LINKE		FREIE WÄHLER	
	Zahl	%	Zahl	%	Zahl	%	Zahl	%	Zahl	%
	31	32	33	34	35	36	37	38	39	40
5631	24	8,6	24	8,6	34	12,1	26	9,3	11	3,9
5632	35	8,1	26	6,0	65	15,0	34	7,8	30	6,9
5633	21	5,7	27	7,3	40	10,8	17	4,6	13	3,5
5634	16	4,8	15	4,5	47	14,2	29	8,8	10	3,0
5635	27	7,3	21	5,7	49	13,2	25	6,8	11	3,0
5636	35	8,6	17	4,2	43	10,6	31	7,6	16	3,9
5637	42	10,7	23	5,8	43	10,9	24	6,1	9	2,3
5638	46	11,3	34	8,3	51	12,5	17	4,2	12	2,9
5639	42	10,7	21	5,4	24	6,1	28	7,2	12	3,1
5640	29	6,9	29	6,9	62	14,7	31	7,3	7	1,7
5641	24	6,8	30	8,5	62	17,7	19	5,4	13	3,7
60	145	6,9	116	5,5	384	18,3	170	8,1	56	2,7
6050	34	7,1	36	7,5	99	20,5	35	7,3	12	2,5
6051	31	7,6	29	7,1	58	14,3	31	7,6	9	2,2
6052	26	6,4	16	4,0	80	19,8	38	9,4	13	3,2
6053	33	7,0	20	4,2	88	18,7	41	8,7	13	2,8
6054	21	6,2	15	4,4	59	17,3	25	7,3	9	2,6
61	114	7,0	99	6,1	180	11,0	101	6,2	50	3,1
6150	30	7,6	26	6,6	52	13,1	17	4,3	17	4,3
6151	31	7,5	40	9,7	42	10,1	21	5,1	13	3,1
6152	23	5,9	19	4,8	38	9,7	26	6,6	11	2,8
6153	30	7,0	14	3,3	48	11,2	37	8,7	9	2,1
62	167	8,8	106	5,6	201	10,6	144	7,6	40	2,1
6250	33	7,6	27	6,3	37	8,6	38	8,8	9	2,1
6251	51	11,3	23	5,1	44	9,8	30	6,7	10	2,2
6252	26	7,1	24	6,5	48	13,1	14	3,8	8	2,2
6253	29	6,7	21	4,8	56	12,9	42	9,7	10	2,3
6254	28	13,0	11	5,1	16	7,4	20	9,3	3	1,4
63	57	5,6	60	5,9	132	13,0	88	8,7	27	2,7
6350	15	5,3	17	6,0	39	13,8	34	12,0	9	3,2
6351	21	4,8	25	5,7	59	13,6	32	7,4	11	2,5
6352	21	7,1	18	6,1	34	11,5	22	7,4	7	2,4
96	229	11,0	144	6,9	239	11,5	148	7,1	60	2,9
9650	61	12,1	42	8,3	40	8,0	28	5,6	10	2,0
9651	63	11,8	34	6,4	66	12,4	54	10,1	11	2,1
9652	61	11,5	23	4,3	63	11,9	32	6,0	21	4,0
9653	44	8,5	45	8,7	70	13,5	34	6,6	18	3,5
97	29	6,9	26	6,2	42	10,0	20	4,8	9	2,2
9750	29	6,9	26	6,2	42	10,0	20	4,8	9	2,2
9872	77	11,5	44	6,5	60	8,9	74	11,0	17	2,5
9873	71	8,6	50	6,1	84	10,2	80	9,7	30	3,6
9874	93	11,9	58	7,4	58	7,4	113	14,5	38	4,9
9875	91	11,1	46	5,6	84	10,3	129	15,8	28	3,4
9876	56	6,5	42	4,9	114	13,3	93	10,9	28	3,3
9877	64	9,5	45	6,7	77	11,4	59	8,7	27	4,0
9878	53	8,8	37	6,1	89	14,7	38	6,3	18	3,0
9879	16	2,6	33	5,4	82	13,4	50	8,2	23	3,8
9880	32	4,5	43	6,1	91	12,9	62	8,8	26	3,7
9881	57	7,8	28	3,8	85	11,7	45	6,2	10	1,4
9882	55	8,1	41	6,0	70	10,2	41	6,0	20	2,9
9883	85	12,8	32	4,8	83	12,5	60	9,0	26	3,9
9884	56	8,4	41	6,2	87	13,1	41	6,2	12	1,8
9885	32	4,3	27	3,6	130	17,4	64	8,6	26	3,5
9886	46	6,5	42	6,0	102	14,5	48	6,8	20	2,8
9887	65	9,1	41	5,8	67	9,4	36	5,0	25	3,5
9888	65	10,9	30	5,0	60	10,0	25	4,2	29	4,8
9889	58	7,8	39	5,2	93	12,4	40	5,3	20	2,7
9890	49	7,6	55	8,5	63	9,7	31	4,8	16	2,5
9891	67	8,8	54	7,1	115	15,2	79	10,4	25	3,3
9892	50	6,6	35	4,6	97	12,7	45	5,9	14	1,8
9893	43	6,0	30	4,2	99	13,9	46	6,4	25	3,5
9894	51	6,8	49	6,6	93	12,4	61	8,2	15	2,0
9895	40	6,9	41	7,0	66	11,3	31	5,3	24	4,1
9896	55	8,8	54	8,6	52	8,3	16	2,6	15	2,4
9897	83	11,1	51	6,8	55	7,4	30	4,0	19	2,6
9898	64	10,3	50	8,1	59	9,5	33	5,3	12	1,9
9899	51	7,9	40	6,2	62	9,6	40	6,2	29	4,5
9900	41	7,0	49	8,4	65	11,1	21	3,6	7	1,2
9901	35	5,9	39	6,5	61	10,2	28	4,7	19	3,2

noch: Tab. 2.2.8: Ergebnisse der BTW 2017 im WK 245 Nürnberg-Süd (Stat. Bez. nach Schwabach, 60 – 97, Briefwahl)

Stat. Bezirke u. Wahlbez. im WK 245	von den gültigen Zweitstimmen entfielen auf													
	FREIE WÄHLER		PIRATEN		ÖDP		BP		NPD		Tierschutzpartei		MLPD	
	Zahl	%	Zahl	%	Zahl	%	Zahl	%	Zahl	%	Zahl	%	Zahl	%
	41	42	43	44	45	46	47	48	49	50	51	52	53	54
5631	6	2,1	1	0,4	-	-	1	0,4	1	0,4	10	3,6	-	-
5632	9	2,1	3	0,7	3	0,7	2	0,5	3	0,7	6	1,4	-	-
5633	9	2,4	1	0,3	1	0,3	3	0,8	-	-	2	0,5	-	-
5634	9	2,8	2	0,6	2	0,6	3	0,9	1	0,3	4	1,2	-	-
5635	3	0,8	2	0,5	1	0,3	3	0,8	1	0,3	5	1,3	-	-
5636	8	2,0	2	0,5	6	1,5	3	0,7	2	0,5	6	1,5	-	-
5637	7	1,8	1	0,3	-	-	3	0,8	-	-	3	0,8	2	0,5
5638	6	1,5	1	0,2	-	-	-	-	-	-	3	0,7	1	0,2
5639	8	2,0	3	0,8	3	0,8	-	-	-	-	2	0,5	-	-
5640	5	1,2	2	0,5	1	0,2	-	-	1	0,2	9	2,1	-	-
5641	10	2,9	1	0,3	2	0,6	1	0,3	1	0,3	1	0,3	-	-
60	32	1,5	6	0,3	10	0,5	6	0,3	10	0,5	18	0,9	-	-
6050	8	1,7	-	-	1	0,2	3	0,6	1	0,2	3	0,6	-	-
6051	4	1,0	-	-	6	1,5	1	0,2	5	1,2	1	0,2	-	-
6052	6	1,5	5	1,2	1	0,2	1	0,2	1	0,2	6	1,5	-	-
6053	8	1,7	1	0,2	1	0,2	1	0,2	3	0,6	6	1,3	-	-
6054	6	1,8	-	-	1	0,3	-	-	-	-	2	0,6	-	-
61	27	1,7	10	0,6	12	0,7	2	0,1	2	0,1	23	1,4	-	-
6150	7	1,8	2	0,5	3	0,8	-	-	1	0,3	5	1,3	-	-
6151	6	1,4	-	-	3	0,7	-	-	-	-	6	1,4	-	-
6152	5	1,3	5	1,3	1	0,3	2	0,5	-	-	6	1,5	-	-
6153	9	2,1	3	0,7	5	1,2	-	-	1	0,2	6	1,4	-	-
62	29	1,5	6	0,3	6	0,3	1	0,1	3	0,2	14	0,7	-	-
6250	8	1,8	1	0,2	1	0,2	-	-	1	0,2	2	0,5	-	-
6251	8	1,8	-	-	2	0,4	1	0,2	1	0,2	5	1,1	-	-
6252	7	1,9	2	0,5	-	-	-	-	-	-	2	0,5	-	-
6253	5	1,2	2	0,5	3	0,7	-	-	1	0,2	4	0,9	-	-
6254	1	0,5	1	0,5	-	-	-	-	-	-	1	0,5	-	-
63	12	1,2	4	0,4	4	0,4	4	0,4	5	0,5	9	0,9	-	-
6350	6	2,1	1	0,4	1	0,4	-	-	2	0,7	3	1,1	-	-
6351	4	0,9	1	0,2	3	0,7	2	0,5	2	0,5	3	0,7	-	-
6352	2	0,7	2	0,7	-	-	2	0,7	1	0,3	3	1,0	-	-
96	32	1,5	9	0,4	9	0,4	1	-	4	0,2	22	1,1	-	-
9650	5	1,0	2	0,4	1	0,2	-	-	-	-	3	0,6	-	-
9651	8	1,5	2	0,4	2	0,4	-	-	2	0,4	9	1,7	-	-
9652	8	1,5	3	0,6	4	0,8	-	-	-	-	4	0,8	-	-
9653	11	2,1	2	0,4	2	0,4	1	0,2	2	0,4	6	1,2	-	-
97	11	2,6	3	0,7	5	1,2	-	-	-	-	5	1,2	-	-
9750	11	2,6	3	0,7	5	1,2	-	-	-	-	5	1,2	-	-
9872	7	1,0	5	0,7	7	1,0	-	-	5	0,7	9	1,3	-	-
9873	12	1,4	5	0,6	11	1,3	3	0,4	3	0,4	14	1,7	-	-
9874	21	2,7	10	1,3	7	0,9	1	0,1	2	0,3	15	1,9	1	0,1
9875	17	2,1	5	0,6	10	1,2	1	0,1	3	0,4	15	1,8	-	-
9876	21	2,4	9	1,0	6	0,7	1	0,1	8	0,9	11	1,3	-	-
9877	10	1,5	8	1,2	8	1,2	2	0,3	-	-	17	2,5	1	0,1
9878	13	2,1	3	0,5	4	0,7	2	0,3	1	0,2	10	1,6	-	-
9879	17	2,8	1	0,2	9	1,5	1	0,2	5	0,8	11	1,8	-	-
9880	17	2,4	1	0,1	3	0,4	2	0,3	2	0,3	10	1,4	-	-
9881	10	1,4	2	0,3	6	0,8	1	0,1	1	0,1	6	0,8	1	0,1
9882	12	1,7	3	0,4	6	0,9	-	-	4	0,6	6	0,9	-	-
9883	14	2,1	6	0,9	3	0,4	2	0,3	2	0,3	5	0,7	-	-
9884	9	1,3	2	0,3	3	0,4	-	-	1	0,1	10	1,5	-	-
9885	13	1,7	4	0,5	-	-	3	0,4	2	0,3	12	1,6	-	-
9886	9	1,3	2	0,3	7	1,0	3	0,4	3	0,4	7	1,0	1	0,1
9887	17	2,4	5	0,7	9	1,3	-	-	-	-	8	1,1	-	-
9888	15	2,5	2	0,3	3	0,5	1	0,2	3	0,5	6	1,0	-	-
9889	16	2,1	2	0,3	4	0,5	-	-	1	0,1	14	1,9	-	-
9890	14	2,2	2	0,3	3	0,5	3	0,5	-	-	11	1,7	-	-
9891	18	2,4	3	0,4	1	0,1	-	-	2	0,3	15	2,0	-	-
9892	18	2,4	2	0,3	4	0,5	5	0,7	3	0,4	15	2,0	-	-
9893	20	2,8	1	0,1	1	0,1	1	0,1	4	0,6	8	1,1	-	-
9894	10	1,3	3	0,4	7	0,9	1	0,1	5	0,7	8	1,1	-	-
9895	15	2,6	-	-	3	0,5	1	0,2	3	0,5	11	1,9	-	-
9896	8	1,3	2	0,3	1	0,2	2	0,3	1	0,2	2	0,3	-	-
9897	12	1,6	2	0,3	3	0,4	5	0,7	-	-	8	1,1	1	0,1
9898	6	1,0	2	0,3	8	1,3	2	0,3	1	0,2	7	1,1	-	-
9899	16	2,5	-	-	9	1,4	1	0,2	3	0,5	9	1,4	1	0,2
9900	9	1,5	-	-	2	0,3	2	0,3	-	-	8	1,4	-	-
9901	9	1,5	3	0,5	3	0,5	-	-	-	-	12	2,0	-	-

noch: Tab. 2.2.8: Ergebnisse der BTW 2017 im WK 245 Nürnberg-Süd (Stat. Bez. noch Schwabach, 60 – 97, Briefwahl)

Stat. Bezirke u. Wahl- bez. im WK 245	von den gültigen Zweitstimmen entfielen auf															
	BüSo		BGE		DiB		DKP		DM		Die PARTEI		Gesundheits- forschung		V-Partei	
	Zahl	%	Zahl	%	Zahl	%	Zahl	%	Zahl	%	Zahl	%	Zahl	%	Zahl	%
	55	56	57	58	59	60	61	62	63	64	65	66	67	68	69	70
5631	1	0,4	2	0,7	1	0,4	1	0,4	-	-	1	0,4	1	0,4	-	-
5632	-	-	-	-	-	-	-	-	-	-	6	1,4	-	-	-	-
5633	-	-	1	0,3	1	0,3	-	-	-	-	5	1,3	1	0,3	-	-
5634	-	-	-	-	1	0,3	-	-	-	-	1	0,3	-	-	-	-
5635	-	-	-	-	1	0,3	2	0,5	-	-	1	0,3	1	0,3	2	0,5
5636	-	-	-	-	-	-	-	-	-	-	2	0,5	-	-	-	-
5637	-	-	2	0,5	1	0,3	-	-	2	0,5	2	0,5	-	-	-	-
5638	-	-	-	-	-	-	-	-	-	-	3	0,7	1	0,2	-	-
5639	-	-	-	-	-	-	-	-	-	-	3	0,8	-	-	-	-
5640	-	-	2	0,5	-	-	-	-	-	-	4	0,9	2	0,5	-	-
5641	-	-	1	0,3	-	-	-	-	1	0,3	3	0,9	2	0,6	-	-
60	-	-	4	0,2	1	-	1	-	5	0,2	16	0,8	10	0,5	4	0,2
6050	-	-	2	0,4	-	-	-	-	-	-	4	0,8	-	-	2	0,4
6051	-	-	1	0,2	-	-	-	-	3	0,7	3	0,7	1	0,2	-	-
6052	-	-	-	-	1	0,2	1	0,2	2	0,5	3	0,7	4	1,0	1	0,2
6053	-	-	-	-	-	-	-	-	-	-	5	1,1	5	1,1	1	0,2
6054	-	-	1	0,3	-	-	-	-	-	-	1	0,3	-	-	-	-
61	-	-	2	0,1	-	-	-	-	4	0,2	8	0,5	2	0,1	1	0,1
6150	-	-	-	-	-	-	-	-	1	0,3	1	0,3	-	-	-	-
6151	-	-	-	-	-	-	-	-	-	-	3	0,7	-	-	1	0,2
6152	-	-	2	0,5	-	-	-	-	-	-	1	0,3	1	0,3	-	-
6153	-	-	-	-	-	-	-	-	3	0,7	3	0,7	1	0,2	-	-
62	-	-	-	-	3	0,2	3	0,2	9	0,5	12	0,6	5	0,3	2	0,1
6250	-	-	-	-	2	0,5	-	-	4	0,9	-	-	-	-	-	-
6251	-	-	-	-	-	-	1	0,2	1	0,2	1	0,2	2	0,4	2	0,4
6252	-	-	-	-	-	-	-	-	-	-	4	1,1	1	0,3	-	-
6253	-	-	-	-	1	0,2	2	0,5	3	0,7	4	0,9	2	0,5	-	-
6254	-	-	-	-	-	-	-	-	1	0,5	3	1,4	-	-	-	-
63	1	0,1	-	-	3	0,3	1	0,1	4	0,4	5	0,5	2	0,2	3	0,3
6350	-	-	-	-	3	1,1	-	-	1	0,4	-	-	1	0,4	2	0,7
6351	-	-	-	-	-	-	1	0,2	1	0,2	5	1,2	1	0,2	-	-
6352	1	0,3	-	-	-	-	-	-	2	0,7	-	-	-	-	1	0,3
96	-	-	1	-	2	0,1	1	-	-	-	21	1,0	3	0,1	4	0,2
9650	-	-	-	-	1	0,2	-	-	-	-	5	1,0	-	-	1	0,2
9651	-	-	1	0,2	1	0,2	-	-	-	-	9	1,7	-	-	-	-
9652	-	-	-	-	-	-	-	-	-	-	4	0,8	3	0,6	-	-
9653	-	-	-	-	-	-	1	0,2	-	-	3	0,6	-	-	3	0,6
97	-	-	1	0,2	-	-	-	-	1	0,2	2	0,5	1	0,2	-	-
9750	-	-	1	0,2	-	-	-	-	1	0,2	2	0,5	1	0,2	-	-
9872	-	-	4	0,6	5	0,7	-	-	5	0,7	9	1,3	5	0,7	3	0,4
9873	-	-	2	0,2	2	0,2	-	-	1	0,1	14	1,7	7	0,8	1	0,1
9874	-	-	3	0,4	5	0,6	-	-	1	0,1	17	2,2	3	0,4	5	0,6
9875	-	-	5	0,6	5	0,6	-	-	-	-	22	2,7	1	0,1	2	0,2
9876	-	-	6	0,7	1	0,1	2	0,2	5	0,6	11	1,3	2	0,2	2	0,2
9877	-	-	3	0,4	2	0,3	1	0,1	1	0,1	12	1,7	2	0,3	-	-
9878	-	-	-	-	1	0,2	-	-	1	0,2	6	1,0	-	-	3	0,5
9879	-	-	3	0,5	-	-	-	-	3	0,5	9	1,5	2	0,3	1	0,2
9880	-	-	2	0,3	3	0,4	1	0,1	2	0,3	8	1,1	2	0,3	1	0,1
9881	-	-	-	-	4	0,5	-	-	4	0,5	3	0,4	1	0,1	2	0,3
9882	-	-	1	0,1	2	0,3	-	-	4	0,6	4	0,6	-	-	2	0,3
9883	-	-	3	0,4	5	0,7	-	-	1	0,1	12	1,8	4	0,6	2	0,3
9884	-	-	1	0,1	1	0,1	-	-	1	0,1	7	1,0	-	-	1	0,1
9885	-	-	5	0,7	-	-	-	-	-	-	5	0,7	1	0,1	5	0,7
9886	-	-	-	-	4	0,6	2	0,3	1	0,1	9	1,3	2	0,3	2	0,3
9887	-	-	2	0,3	-	-	-	-	2	0,3	2	0,3	3	0,4	-	-
9888	1	0,2	-	-	1	0,2	-	-	-	-	3	0,5	4	0,7	4	0,7
9889	-	-	2	0,3	-	-	-	-	4	0,5	1	0,1	1	0,1	1	0,1
9890	-	-	-	-	1	0,2	-	-	-	-	7	1,1	5	0,8	-	-
9891	-	-	1	0,1	1	0,1	-	-	1	0,1	15	2,0	1	0,1	4	0,5
9892	-	-	-	-	1	0,1	-	-	-	-	4	0,5	-	-	2	0,3
9893	-	-	-	-	-	-	-	-	1	0,1	6	0,8	3	0,4	-	-
9894	-	-	3	0,4	4	0,5	-	-	1	0,1	5	0,7	1	0,1	3	0,4
9895	-	-	1	0,2	-	-	-	-	6	1,0	5	0,9	1	0,2	3	0,5
9896	-	-	3	0,5	2	0,3	-	-	1	0,2	2	0,3	2	0,3	3	0,5
9897	-	-	-	-	3	0,4	-	-	2	0,3	4	0,5	1	0,1	3	0,4
9898	-	-	-	-	1	0,2	-	-	-	-	4	0,6	1	0,2	1	0,2
9899	-	-	1	0,2	2	0,3	1	0,2	-	-	6	0,9	-	-	5	0,8
9900	-	-	3	0,5	1	0,2	-	-	2	0,3	3	0,5	-	-	-	-
9901	-	-	-	-	1	0,2	-	-	-	-	3	0,5	-	-	2	0,3

Tab. 2.2.9: Ergebnisse der BTW 2017 im Wahlkreis 245 Nürnberg-Süd (Briefwahl)

Statistische Bezirke und Wahlbezirke im Wahlkreis 245 Nürnberg-Süd ¹⁾	Wahlberechtigte			Wähler/innen		Wahl- betei- ligung ³⁾	ungültige		gültige	
	insge- samt ²⁾	dar. mit Wahl- schein		insge- samt	dar. mit WS		Erst-	Zwei-	Erst-	Zwei-
		Zahl	%			Stimmen				
	1	2	3	4	5	6	7	8	9	10
9902 BW 9902	-	-	-	871	871	-	2	2	869	869
9903 BW 9903	-	-	-	712	712	-	4	1	708	711
9904 BW 9904	-	-	-	687	687	-	3	2	684	685
9905 BW 9905	-	-	-	822	822	-	3	3	819	819
9906 BW 9906	-	-	-	699	699	-	5	2	694	697
9907 BW 9907	-	-	-	620	620	-	3	4	617	616
9908 BW 9908	-	-	-	630	630	-	2	1	628	629
9909 BW 9909	-	-	-	778	778	-	4	3	774	775
9910 BW 9910	-	-	-	827	827	-	2	-	825	827
9911 BW 9911	-	-	-	703	703	-	6	5	697	698
9912 BW 9912	-	-	-	667	667	-	13	10	654	657
9913 BW 9913	-	-	-	633	633	-	3	2	630	631
9914 BW 9914	-	-	-	660	660	-	2	5	658	655
9915 BW 9915 (R)	-	-	-	819	819	-	6	6	813	813
9916 BW 9916	-	-	-	627	627	-	10	2	617	625
9917 BW 9917	-	-	-	668	668	-	2	-	666	668
9918 BW 9918	-	-	-	575	575	-	5	1	570	574
9919 BW 9919	-	-	-	801	801	-	3	2	798	799
9985 Briefwahl Schwabach I	-	-	-	590	590	-	4	-	586	590
9986 Briefwahl Schwabach II	-	-	-	570	570	-	3	5	567	565
9987 Briefwahl Schwabach III	-	-	-	534	534	-	4	4	530	530
9988 Briefwahl Schwabach IV	-	-	-	578	578	-	-	-	578	578
9989 Briefwahl Schwabach V	-	-	-	581	581	-	5	2	576	579
9990 Briefwahl Schwabach VI	-	-	-	581	581	-	6	4	575	577
9991 Briefwahl Schwabach VII	-	-	-	585	585	-	5	3	580	582
9992 Briefwahl Schwabach VIII	-	-	-	564	564	-	3	3	561	561
9993 Briefwahl Schwabach IX	-	-	-	572	572	-	3	1	569	571
9994 Briefwahl Schwabach X	-	-	-	589	589	-	6	1	583	588
9995 Briefwahl Schwabach 11	-	-	-	564	564	-	-	1	564	563
9996 Briefwahl Schwabach 12	-	-	-	565	565	-	1	-	564	565
9997 Briefwahl Schwabach 13	-	-	-	585	585	-	4	2	581	583
9998 Briefwahl Schwabach 14	-	-	-	505	505	-	3	-	502	505
Urnenwahl Nürnberg-Süd (245)	181 809	44 242	24,3	90 268	450	72,7	1064	899	89 204	89 369
Briefwahl Nürnberg-Süd (245)	-	-	-	41 817	41817	-	346	208	41 471	41 609
Wahlkreis Nürnberg-Süd (245)	181 809	44 242	24,3	132 085	42267	72,7	1410	1107	130 675	130 978

noch: Tab. 2.2.9: Ergebnisse der BTW 2017 im Wahlkreis 245 Nürnberg-Süd (Briefwahl)

Stat. Bezirke u. Wahl- bez. im WK 245	gültige Erststimmen für						gültige Zweitstimmen für													
	CSU		SPD		Sonstige		CSU		SPD		GRÜNE		FDP		AfD		DIE LINKE		Sonstige	
	Zahl	%	Zahl	%	Zahl	%	Zahl	%	Zahl	%	Zahl	%	Zahl	%	Zahl	%	Zahl	%	Zahl	%
	11	12	13	14	15	16	17	18	19	20	21	22	23	24	25	26	27	28	29	30
9902	367	42,2	219	25,2	283	32,6	314	36,1	173	19,9	86	9,9	114	13,1	75	8,6	62	7,1	45	5,2
9903	317	44,8	173	24,4	218	30,8	263	37,0	138	19,4	71	10,0	49	6,9	91	12,8	38	5,3	61	8,6
9904	280	40,9	196	28,7	208	30,4	247	36,1	151	22,0	75	10,9	54	7,9	61	8,9	42	6,1	55	8,0
9905	302	36,9	228	27,8	289	35,3	278	33,9	179	21,9	66	8,1	73	8,9	94	11,5	67	8,2	62	7,6
9906	316	45,5	163	23,5	215	31,0	273	39,2	130	18,7	65	9,3	80	11,5	54	7,7	42	6,0	53	7,6
9907	274	44,4	158	25,6	185	30,0	242	39,3	120	19,5	68	11,0	66	10,7	64	10,4	36	5,8	20	3,2
9908	248	39,5	158	25,2	222	35,4	223	35,5	115	18,3	70	11,1	57	9,1	69	11,0	40	6,4	55	8,7
9909	304	39,3	242	31,3	228	29,5	269	34,7	217	28,0	58	7,5	79	10,2	68	8,8	49	6,3	35	4,5
9910	307	37,2	220	26,7	298	36,1	268	32,4	163	19,7	67	8,1	79	9,6	139	16,8	44	5,3	67	8,1
9911	298	42,8	162	23,2	237	34,0	281	40,3	121	17,3	43	6,2	70	10,0	107	15,3	41	5,9	35	5,0
9912	284	43,4	163	24,9	207	31,7	255	38,8	137	20,9	54	8,2	68	10,4	68	10,4	38	5,8	37	5,6
9913	235	37,3	177	28,1	218	34,6	220	34,9	138	21,9	54	8,6	43	6,8	84	13,3	36	5,7	56	8,9
9914	273	41,5	161	24,5	224	34,0	245	37,4	124	18,9	53	8,1	51	7,8	86	13,1	33	5,0	63	9,6
9915	313	38,5	186	22,9	314	38,6	287	35,3	135	16,6	75	9,2	85	10,5	99	12,2	74	9,1	58	7,1
9916	254	41,2	146	23,7	217	35,2	230	36,8	125	20,0	47	7,5	64	10,2	66	10,6	39	6,2	54	8,6
9917	257	38,6	171	25,7	238	35,7	251	37,6	125	18,7	68	10,2	76	11,4	58	8,7	35	5,2	55	8,2
9918	207	36,3	136	23,9	227	39,8	168	29,3	98	17,1	68	11,8	70	12,2	76	13,2	42	7,3	52	9,1
9919	362	45,4	173	21,7	263	33,0	300	37,5	116	14,5	83	10,4	123	15,4	91	11,4	35	4,4	51	6,4
9985	220	37,5	124	21,2	242	41,3	178	30,2	100	16,9	74	12,5	66	11,2	66	11,2	44	7,5	62	10,5
9986	222	39,2	137	24,2	208	36,7	183	32,4	102	18,1	86	15,2	65	11,5	48	8,5	32	5,7	49	8,7
9987	255	48,1	108	20,4	167	31,5	239	45,1	82	15,5	53	10,0	49	9,2	38	7,2	28	5,3	41	7,7
9988	248	42,9	143	24,7	187	32,4	220	38,1	113	19,6	61	10,6	54	9,3	67	11,6	33	5,7	30	5,2
9989	257	44,6	119	20,7	200	34,7	232	40,1	100	17,3	69	11,9	58	10,0	47	8,1	34	5,9	39	6,7
9990	229	39,8	144	25,0	202	35,1	204	35,4	114	19,8	69	12,0	63	10,9	57	9,9	28	4,9	42	7,3
9991	248	42,8	128	22,1	204	35,2	206	35,4	117	20,1	63	10,8	56	9,6	45	7,7	48	8,2	47	8,1
9992	275	49,0	111	19,8	175	31,2	239	42,6	95	16,9	44	7,8	68	12,1	50	8,9	27	4,8	38	6,8
9993	246	43,2	134	23,6	189	33,2	230	40,3	102	17,9	60	10,5	62	10,9	54	9,5	34	6,0	29	5,1
9994	248	42,5	144	24,7	191	32,8	222	37,8	118	20,1	45	7,7	65	11,1	50	8,5	45	7,7	43	7,3
9995	220	39,0	164	29,1	180	31,9	214	38,0	121	21,5	47	8,3	61	10,8	54	9,6	28	5,0	38	6,7
9996	206	36,5	156	27,7	202	35,8	185	32,7	104	18,4	69	12,2	64	11,3	56	9,9	37	6,5	50	8,8
9997	227	39,1	145	25,0	209	36,0	211	36,2	116	19,9	57	9,8	57	9,8	74	12,7	26	4,5	42	7,2
9998	225	44,8	108	21,5	169	33,7	195	38,6	88	17,4	54	10,7	58	11,5	56	11,1	26	5,1	28	5,5
UW	30 261	33,9	23 988	26,9	34 955	39,2	26 466	29,6	19 033	21,3	8 190	9,2	7 196	8,1	13 859	15,5	8 749	9,8	5 876	6,6
BW	16 250	39,2	10 633	25,6	14 588	35,2	14 416	34,6	8 434	20,3	3 976	9,6	4 003	9,6	4 820	11,6	2 891	6,9	3 069	7,4
Insg.	46 511	35,6	34 621	26,5	49 543	37,9	40 882	31,2	27 467	21,0	12 166	9,3	11 199	8,6	18 679	14,3	11 640	8,9	8 945	6,8

Tab. 2.2.9: Ergebnisse der BTW 2017 im Wahlkreis 245 Nürnberg-Süd (Briefwahl)

Stat. Bezirke u. Wahl- bez. im WK 245	von den gültigen Erststimmen entfielen auf									
	GRÜNE		FDP		AfD		DIE LINKE		FREIE WÄHLER	
	Zahl	%	Zahl	%	Zahl	%	Zahl	%	Zahl	%
	31	32	33	34	35	36	37	38	39	40
9902	78	9,0	70	8,1	71	8,2	53	6,1	11	1,3
9903	66	9,3	31	4,4	67	9,5	29	4,1	25	3,5
9904	65	9,5	50	7,3	45	6,6	30	4,4	18	2,6
9905	54	6,6	50	6,1	89	10,9	67	8,2	29	3,5
9906	44	6,3	46	6,6	49	7,1	53	7,6	23	3,3
9907	53	8,6	42	6,8	54	8,8	27	4,4	9	1,5
9908	42	6,7	49	7,8	65	10,4	46	7,3	20	3,2
9909	50	6,5	56	7,2	60	7,8	43	5,6	19	2,5
9910	49	5,9	40	4,8	130	15,8	45	5,5	34	4,1
9911	37	5,3	45	6,5	100	14,3	33	4,7	22	3,2
9912	54	8,3	40	6,1	64	9,8	37	5,7	12	1,8
9913	45	7,1	40	6,3	72	11,4	35	5,6	26	4,1
9914	45	6,8	40	6,1	76	11,6	34	5,2	29	4,4
9915	65	8,0	67	8,2	94	11,6	58	7,1	30	3,7
9916	38	6,2	41	6,6	64	10,4	46	7,5	28	4,5
9917	57	8,6	56	8,4	60	9,0	40	6,0	25	3,8
9918	49	8,6	49	8,6	70	12,3	39	6,8	20	3,5
9919	69	8,6	71	8,9	78	9,8	25	3,1	20	2,5
9985	70	11,9	35	6,0	63	10,8	44	7,5	30	5,1
9986	65	11,5	46	8,1	50	8,8	25	4,4	22	3,9
9987	51	9,6	31	5,8	38	7,2	31	5,8	16	3,0
9988	59	10,2	36	6,2	58	10,0	23	4,0	11	1,9
9989	74	12,8	35	6,1	45	7,8	29	5,0	17	3,0
9990	69	12,0	42	7,3	47	8,2	26	4,5	18	3,1
9991	75	12,9	32	5,5	42	7,2	39	6,7	16	2,8
9992	39	7,0	42	7,5	43	7,7	29	5,2	22	3,9
9993	57	10,0	45	7,9	45	7,9	24	4,2	18	3,2
9994	43	7,4	46	7,9	39	6,7	46	7,9	17	2,9
9995	53	9,4	39	6,9	48	8,5	15	2,7	25	4,4
9996	54	9,6	43	7,6	55	9,8	26	4,6	24	4,3
9997	43	7,4	41	7,1	73	12,6	25	4,3	27	4,6
9998	54	10,8	41	8,2	37	7,4	19	3,8	18	3,6
UW	6 696	7,5	4 929	5,5	12 876	14,4	8072	9,0	2382	2,7
BW	3 467	8,4	2 703	6,5	4 394	10,6	2700	6,5	1324	3,2
Insg.	10 163	7,8	7 632	5,8	17 270	13,2	10772	8,2	3706	2,8

Tab. 2.2.9: Ergebnisse der BTW 2017 im Wahlkreis 245 Nürnberg-Süd (Briefwahl)

Stat. Bezirke u. Wahl- bez. im WK 245	von den gültigen Zweitstimmen entfielen auf													
	FREIE WÄHLER		PIRATEN		ÖDP		BP		NPD		Tierschutz- partei		MLPD	
	Zahl	%	Zahl	%	Zahl	%	Zahl	%	Zahl	%	Zahl	%	Zahl	%
	41	42	43	44	45	46	47	48	49	50	51	52	53	54
9902	10	1,2	2	0,2	16	1,8	-	-	2	0,2	5	0,6	-	-
9903	19	2,7	2	0,3	16	2,3	1	0,1	2	0,3	12	1,7	-	-
9904	14	2,0	2	0,3	4	0,6	4	0,6	2	0,3	15	2,2	-	-
9905	21	2,6	3	0,4	7	0,9	2	0,2	2	0,2	9	1,1	-	-
9906	16	2,3	3	0,4	5	0,7	-	-	2	0,3	14	2,0	-	-
9907	8	1,3	-	-	2	0,3	3	0,5	1	0,2	3	0,5	-	-
9908	16	2,5	2	0,3	5	0,8	1	0,2	3	0,5	9	1,4	-	-
9909	11	1,4	7	0,9	2	0,3	1	0,1	-	-	8	1,0	-	-
9910	22	2,7	4	0,5	7	0,8	3	0,4	4	0,5	15	1,8	-	-
9911	15	2,1	2	0,3	2	0,3	1	0,1	2	0,3	4	0,6	-	-
9912	7	1,1	3	0,5	2	0,3	-	-	5	0,8	7	1,1	-	-
9913	21	3,3	2	0,3	1	0,2	3	0,5	5	0,8	7	1,1	-	-
9914	16	2,4	4	0,6	8	1,2	2	0,3	1	0,2	18	2,7	-	-
9915	16	2,0	1	0,1	9	1,1	4	0,5	4	0,5	9	1,1	-	-
9916	22	3,5	1	0,2	3	0,5	1	0,2	1	0,2	11	1,8	-	-
9917	17	2,5	1	0,1	5	0,7	2	0,3	3	0,4	7	1,0	-	-
9918	9	1,6	3	0,5	11	1,9	2	0,3	2	0,3	13	2,3	-	-
9919	15	1,9	6	0,8	3	0,4	-	-	1	0,1	12	1,5	-	-
9985	17	2,9	3	0,5	5	0,8	3	0,5	2	0,3	15	2,5	-	-
9986	13	2,3	3	0,5	2	0,4	3	0,5	3	0,5	12	2,1	-	-
9987	14	2,6	-	-	6	1,1	1	0,2	3	0,6	8	1,5	1	0,2
9988	13	2,2	1	0,2	5	0,9	2	0,3	1	0,2	4	0,7	-	-
9989	14	2,4	2	0,3	2	0,3	2	0,3	3	0,5	2	0,3	-	-
9990	18	3,1	3	0,5	3	0,5	1	0,2	-	-	8	1,4	-	-
9991	17	2,9	3	0,5	4	0,7	2	0,3	4	0,7	6	1,0	-	-
9992	12	2,1	-	-	3	0,5	2	0,4	5	0,9	8	1,4	-	-
9993	11	1,9	1	0,2	2	0,4	2	0,4	1	0,2	5	0,9	-	-
9994	15	2,6	2	0,3	3	0,5	3	0,5	2	0,3	9	1,5	-	-
9995	8	1,4	-	-	9	1,6	3	0,5	3	0,5	9	1,6	-	-
9996	15	2,7	1	0,2	4	0,7	7	1,2	2	0,4	8	1,4	-	-
9997	17	2,9	2	0,3	5	0,9	3	0,5	1	0,2	3	0,5	-	-
9998	12	2,4	3	0,6	1	0,2	3	0,6	2	0,4	3	0,6	-	-
BW	1316	1,5	497	0,6	575	0,6	240	0,3	371	0,4	1051	1,2	59	0,1
UW	876	2,1	167	0,4	313	0,8	113	0,3	142	0,3	578	1,4	7	-
Insg.	2192	1,7	664	0,5	888	0,7	353	0,3	513	0,4	1629	1,2	66	0,1

Tab. 2.2.9: Ergebnisse der BTW 2017 im Wahlkreis 245 Nürnberg-Süd (Briefwahl)

Stat. Bezirke u. Wahlbez. im WK 245	von den gültigen Zweitstimmen entfielen auf															
	BüSo		BGE		DiB		DKP		DM		Die PARTEI		Gesundheitsforschung		V-Partei	
	Zahl	%	Zahl	%	Zahl	%	Zahl	%	Zahl	%	Zahl	%	Zahl	%	Zahl	%
	55	56	57	58	59	60	61	62	63	64	65	66	67	68	69	70
9902	-	-	-	-	2	0,2	-	-	-	-	7	0,8	-	-	1	0,1
9903	-	-	-	-	1	0,1	-	-	1	0,1	7	1,0	-	-	-	-
9904	-	-	2	0,3	2	0,3	-	-	3	0,4	6	0,9	-	-	1	0,1
9905	-	-	4	0,5	3	0,4	1	0,1	2	0,2	5	0,6	2	0,2	1	0,1
9906	-	-	2	0,3	2	0,3	-	-	1	0,1	8	1,1	-	-	-	-
9907	-	-	-	-	2	0,3	-	-	-	-	-	-	1	0,2	-	-
9908	-	-	3	0,5	3	0,5	1	0,2	3	0,5	7	1,1	2	0,3	-	-
9909	-	-	1	0,1	1	0,1	-	-	-	-	3	0,4	1	0,1	-	-
9910	-	-	4	0,5	-	-	-	-	4	0,5	3	0,4	1	0,1	-	-
9911	-	-	-	-	1	0,1	1	0,1	1	0,1	4	0,6	-	-	2	0,3
9912	-	-	-	-	1	0,2	-	-	2	0,3	9	1,4	-	-	1	0,2
9913	-	-	-	-	4	0,6	-	-	2	0,3	6	1,0	3	0,5	2	0,3
9914	-	-	1	0,2	-	-	-	-	4	0,6	8	1,2	-	-	1	0,2
9915	-	-	1	0,1	-	-	-	-	2	0,2	6	0,7	5	0,6	1	0,1
9916	-	-	-	-	3	0,5	1	0,2	1	0,2	9	1,4	1	0,2	-	-
9917	1	0,1	4	0,6	3	0,4	-	-	2	0,3	5	0,7	2	0,3	3	0,4
9918	-	-	1	0,2	-	-	-	-	1	0,2	10	1,7	-	-	-	-
9919	-	-	-	-	1	0,1	-	-	4	0,5	6	0,8	1	0,1	2	0,3
9985	2	0,3	7	1,2	-	-	-	-	4	0,7	2	0,3	1	0,2	1	0,2
9986	-	-	3	0,5	1	0,2	-	-	-	-	7	1,2	1	0,2	1	0,2
9987	-	-	2	0,4	1	0,2	-	-	-	-	1	0,2	2	0,4	2	0,4
9988	-	-	-	-	-	-	-	-	1	0,2	2	0,3	-	-	1	0,2
9989	-	-	-	-	2	0,3	-	-	1	0,2	8	1,4	-	-	3	0,5
9990	-	-	-	-	1	0,2	-	-	-	-	5	0,9	2	0,3	1	0,2
9991	-	-	1	0,2	6	1,0	-	-	-	-	-	-	-	-	4	0,7
9992	-	-	-	-	-	-	-	-	5	0,9	2	0,4	-	-	1	0,2
9993	-	-	-	-	-	-	-	-	-	-	5	0,9	1	0,2	1	0,2
9994	-	-	3	0,5	-	-	-	-	-	-	6	1,0	-	-	-	-
9995	-	-	-	-	-	-	-	-	3	0,5	2	0,4	1	0,2	-	-
9996	-	-	1	0,2	1	0,2	-	-	1	0,2	6	1,1	2	0,4	2	0,4
9997	-	-	1	0,2	-	-	-	-	2	0,3	6	1,0	1	0,2	1	0,2
9998	-	-	-	-	-	-	-	-	-	-	4	0,8	-	-	-	-
UW	13	-	164	0,2	164	0,2	44	-	182	0,2	870	1,0	174	0,2	156	0,2
BW	4	-	95	0,2	99	0,2	11	-	100	0,2	383	0,9	85	0,2	96	0,2
Insg.	17	-	259	0,2	263	0,2	55	-	282	0,2	1253	1,0	259	0,2	252	0,2

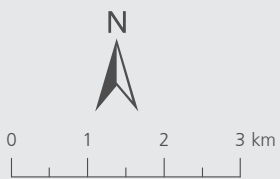
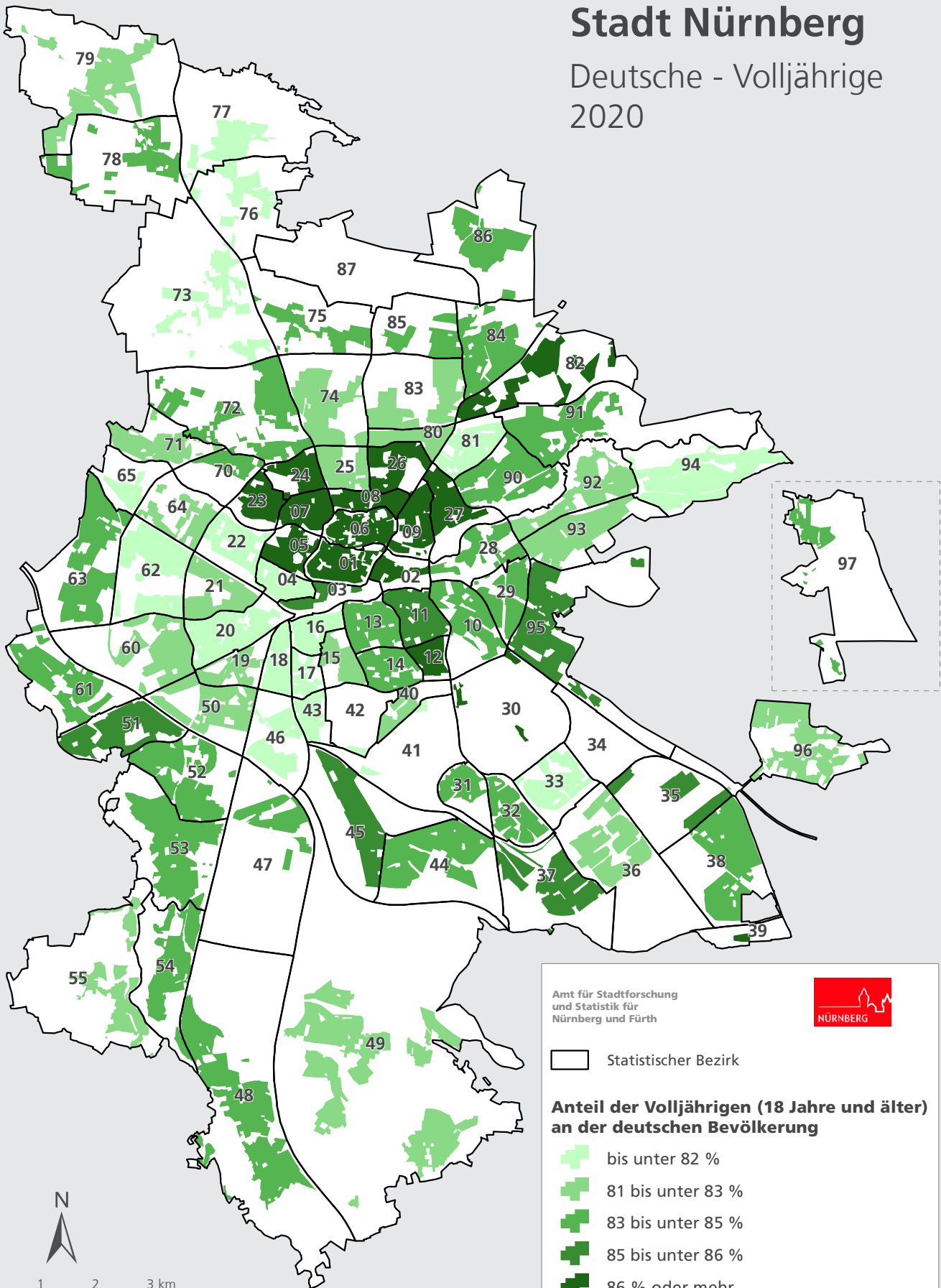
- 1) Die Statistischen Bezirke 17 und 18 (zu 17), 34 und 36 (zu 36), 38 und 39 (zu 38), 40 und 41 (zu 40), 42 und 43 (zu 43) und 75 und 87 (zu 75) werden im Rahmen der Wahlstatistik mit Nachbarbezirken zusammengefasst.
- 2) Wahlberechtigte inklusive Fälle nach § 25 BWO
- 3) Wahlbeteiligung in den Urnenwahlbezirken unter Berücksichtigung der Briefwähler

3. Karten

3.1 Karten zu den Strukturdaten

Stadt Nürnberg

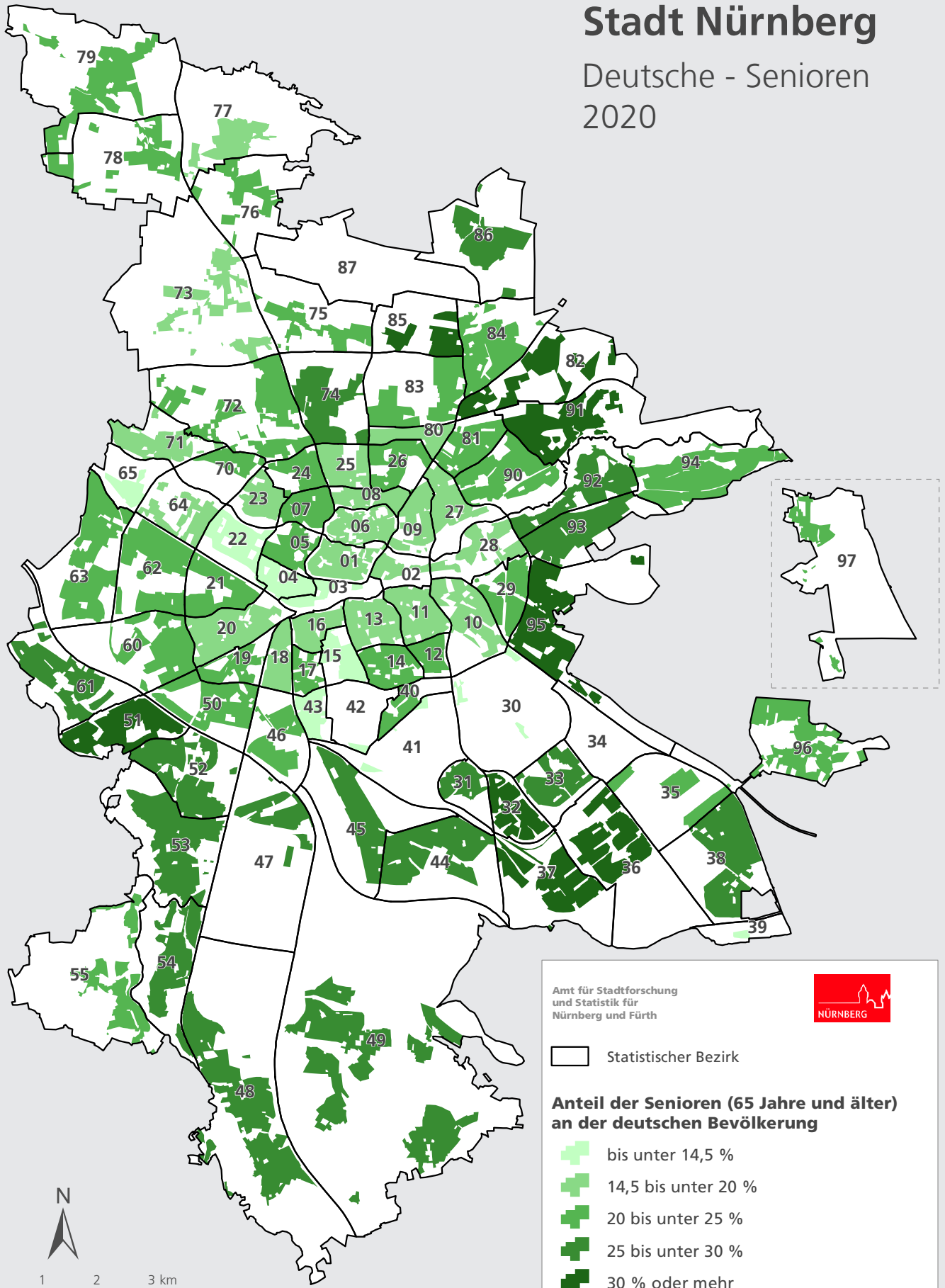
Deutsche - Volljährige 2020



Raumbezugssystem 2021 (Amt für Stadtforschung und Statistik), Darstellung der bewohnten Fläche Einwohnermelderegister, Bevölkerung mit Hauptwohnung (31.12.2020)

Stadt Nürnberg

Deutsche - Senioren
2020

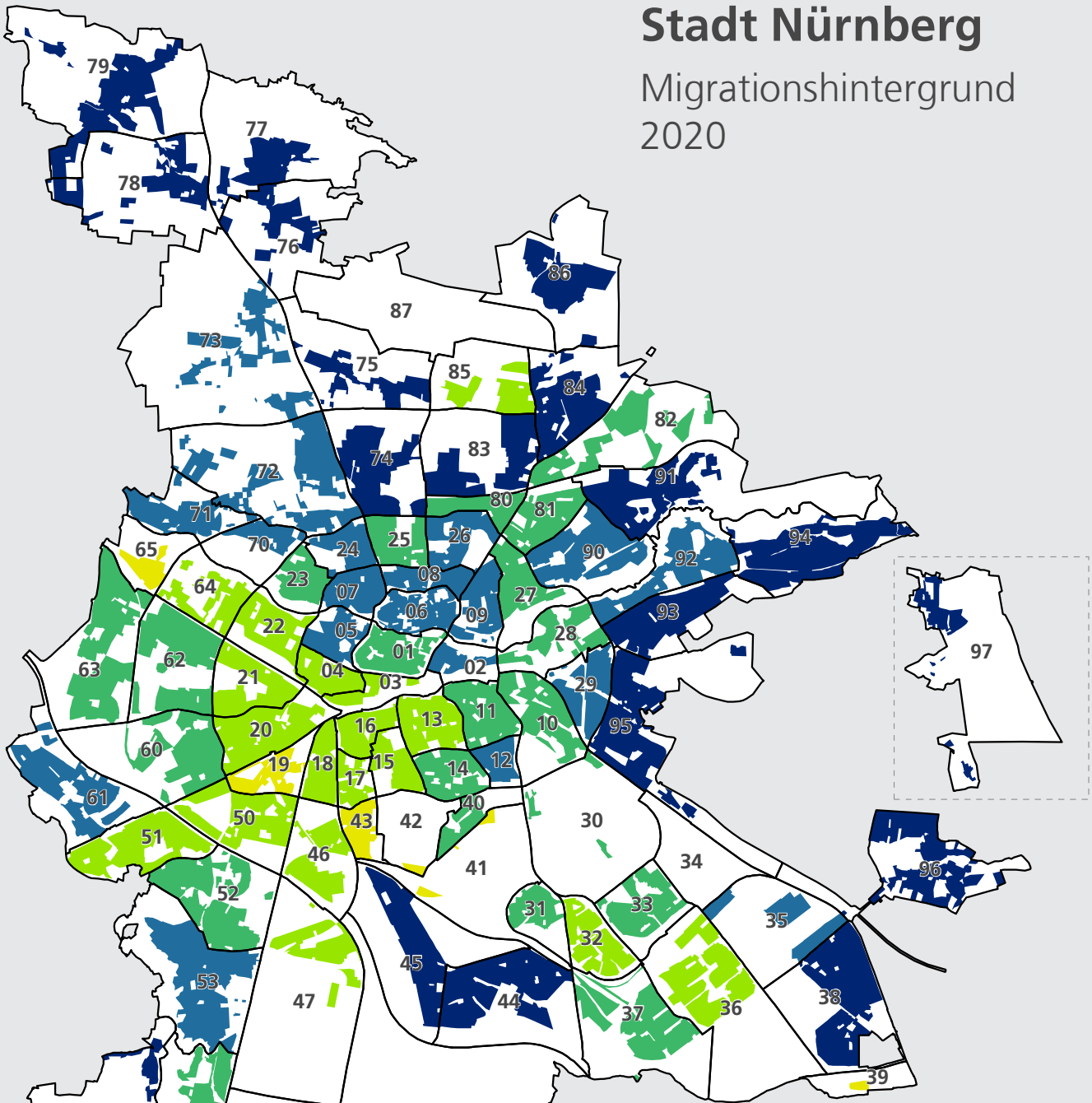


Raumbezugssystem 2021 (Amt für Stadtforschung und Statistik), Darstellung der bewohnten Fläche Einwohnermelderegister, Bevölkerung mit Hauptwohnung (31.12.2020)

Karte 3.1.3: Menschen mit Migrationshintergrund 2020

Stadt Nürnberg

Migrationshintergrund 2020








Raumbezugssystem 2021 (Amt für Stadtforschung und Statistik), Darstellung der bewohnten Fläche
Einwohnermelderegister, Bevölkerung mit Hauptwohnung (31.12.2020)

Amt für Stadtforschung
und Statistik für
Nürnberg und Fürth



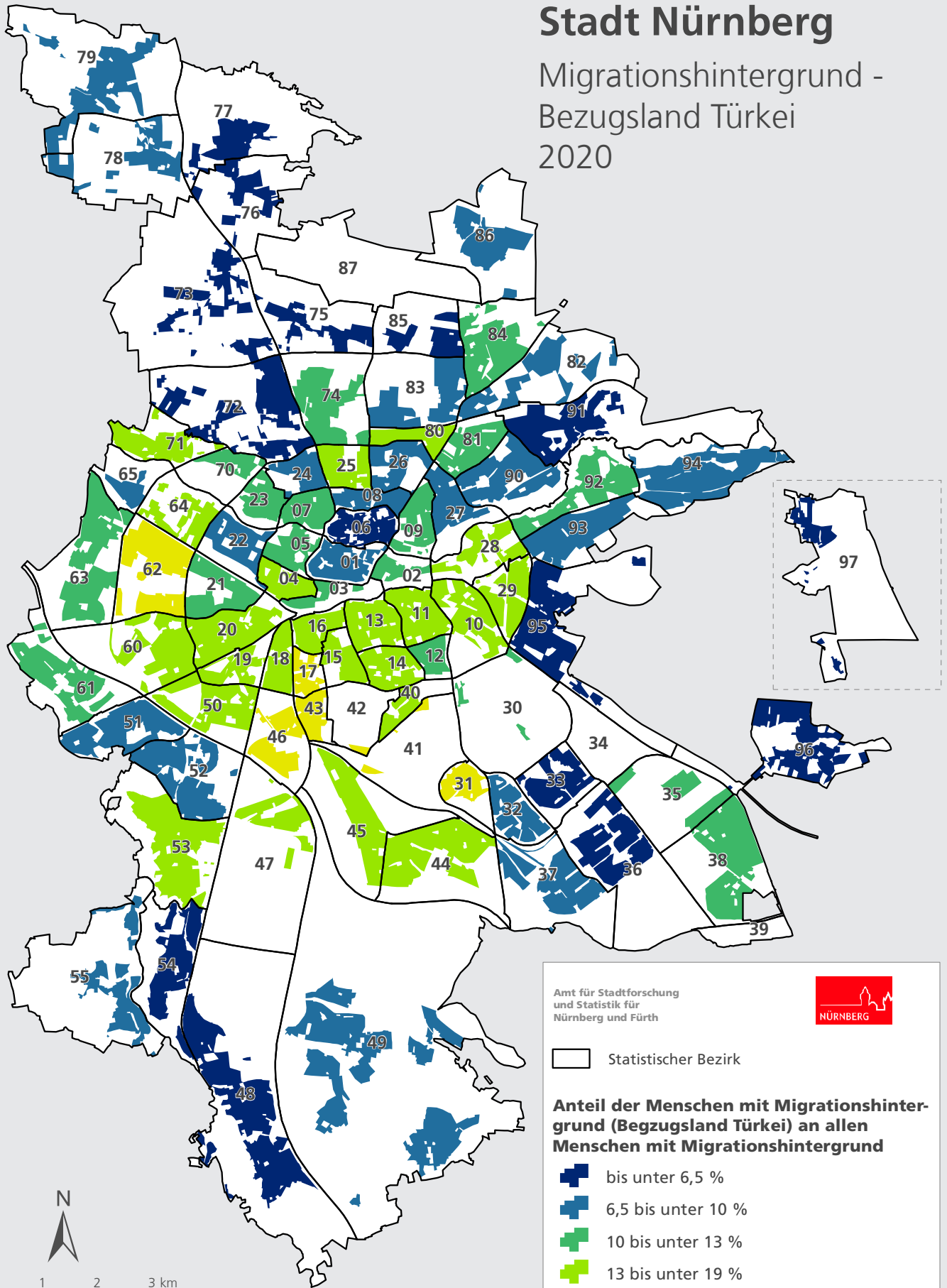
Statistischer Bezirk

Anteil der Menschen mit Migrationshintergrund an der Bevölkerung

-  bis unter 32 %
-  32 bis unter 45 %
-  45 bis unter 55,5 %
-  55,5 bis unter 73 %
-  73 % oder mehr

Stadt Nürnberg

Migrationshintergrund -
Bezugsland Türkei
2020

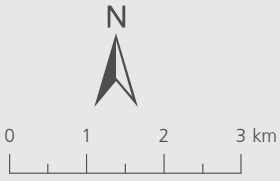


Amt für Stadtforschung und Statistik für Nürnberg und Fürth

Statistischer Bezirk

Anteil der Menschen mit Migrationshintergrund (Bezugsland Türkei) an allen Menschen mit Migrationshintergrund

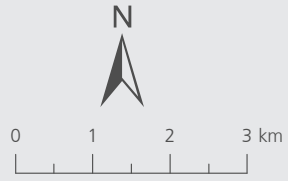
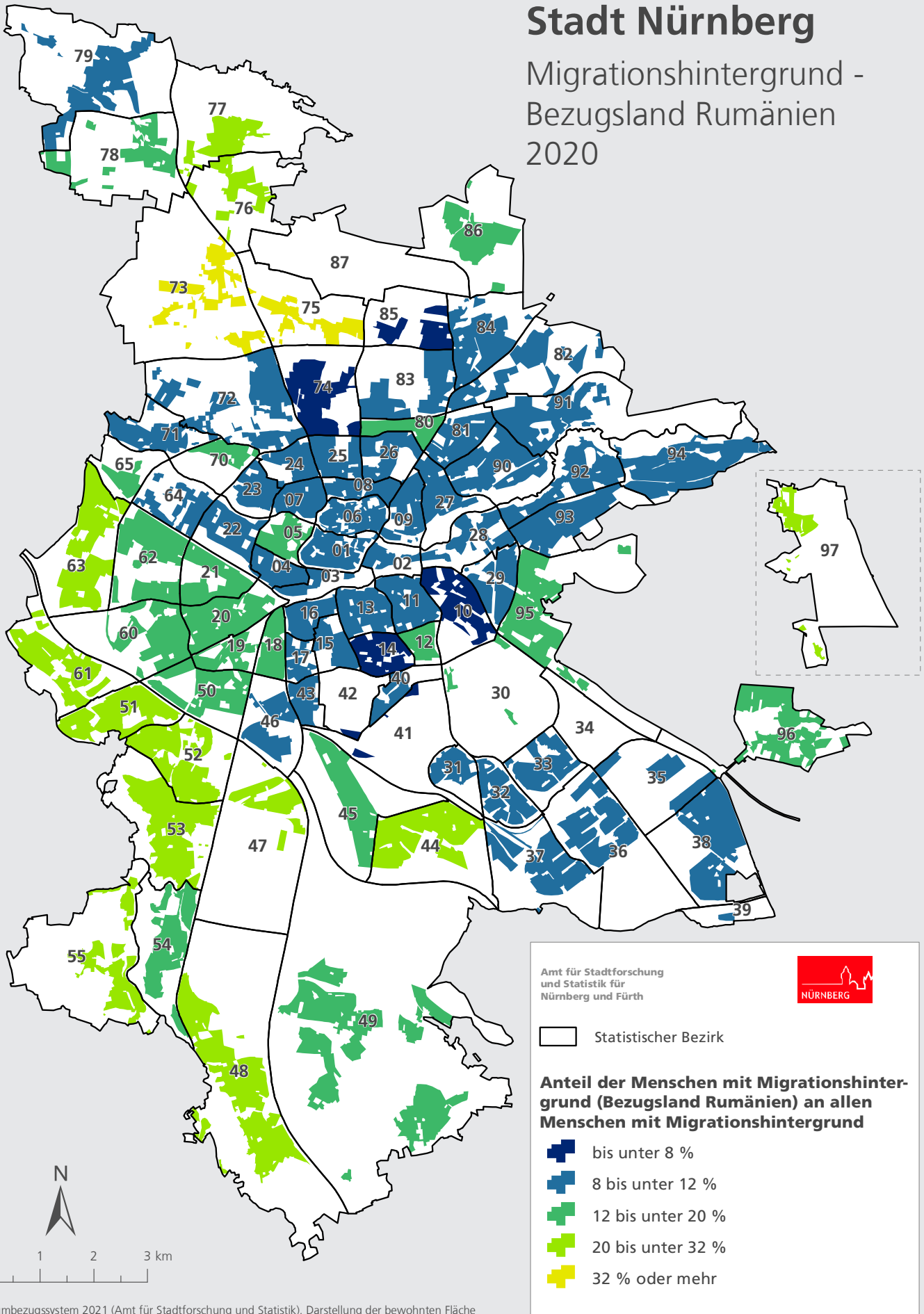
- bis unter 6,5 %
- 6,5 bis unter 10 %
- 10 bis unter 13 %
- 13 bis unter 19 %
- 19 % oder mehr



Raumbezugssystem 2021 (Amt für Stadtforschung und Statistik), Darstellung der bewohnten Fläche Einwohnermelderegister, Bevölkerung mit Hauptwohnung (31.12.2020)

Stadt Nürnberg

Migrationshintergrund - Bezugsland Rumänien 2020



Raumbezugsystem 2021 (Amt für Stadtforschung und Statistik), Darstellung der bewohnten Fläche
Einwohnermelderegister, Bevölkerung mit Hauptwohnung (31.12.2020)

Amt für Stadtforschung und Statistik für Nürnberg und Fürth

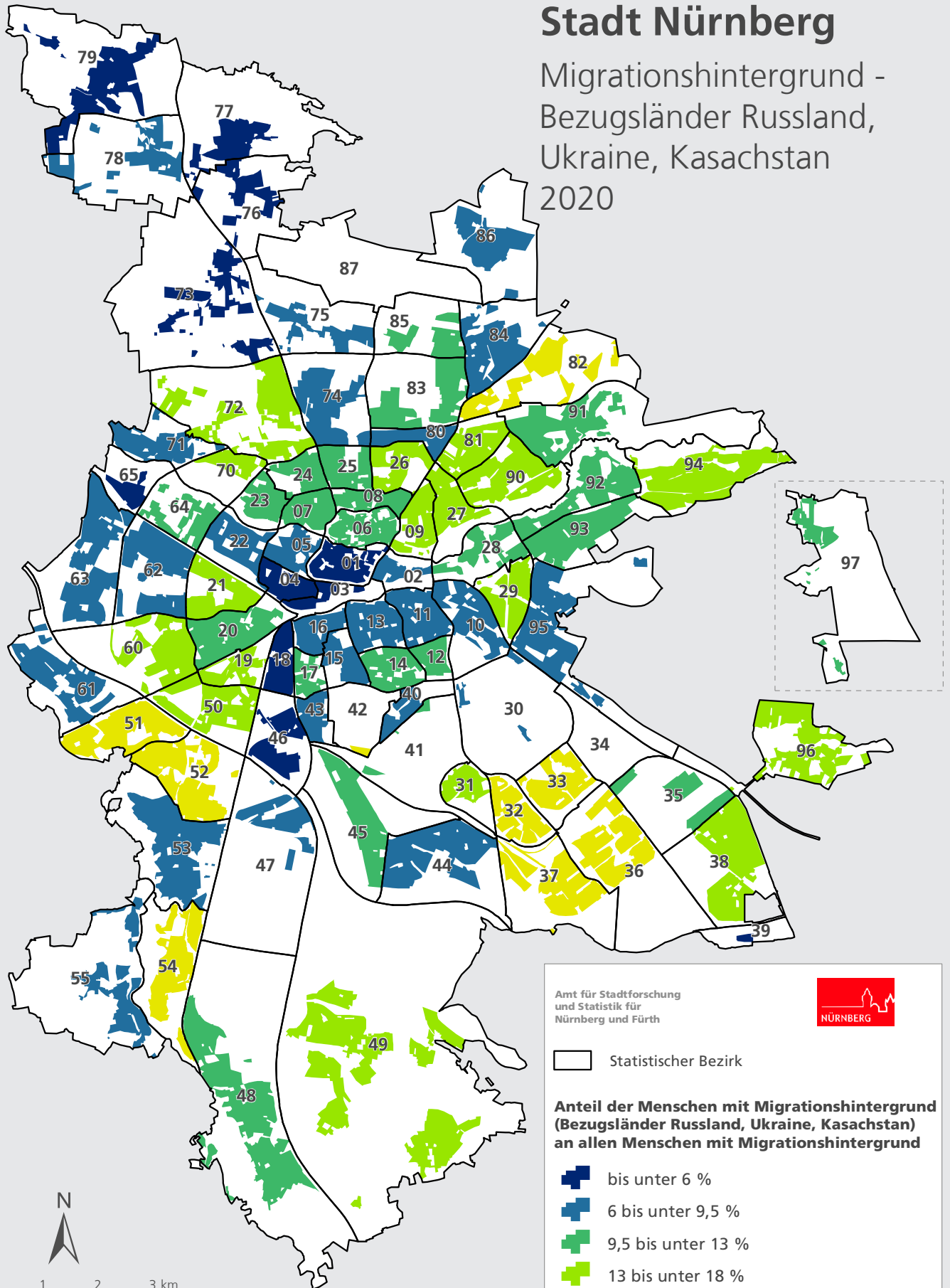
Statistischer Bezirk

Anteil der Menschen mit Migrationshintergrund (Bezugsland Rumänien) an allen Menschen mit Migrationshintergrund


- bis unter 8 %
- 8 bis unter 12 %
- 12 bis unter 20 %
- 20 bis unter 32 %
- 32 % oder mehr

Stadt Nürnberg

Migrationshintergrund -
Bezugsländer Russland,
Ukraine, Kasachstan
2020



Amt für Stadtforschung
und Statistik für
Nürnberg und Fürth



Statistischer Bezirk

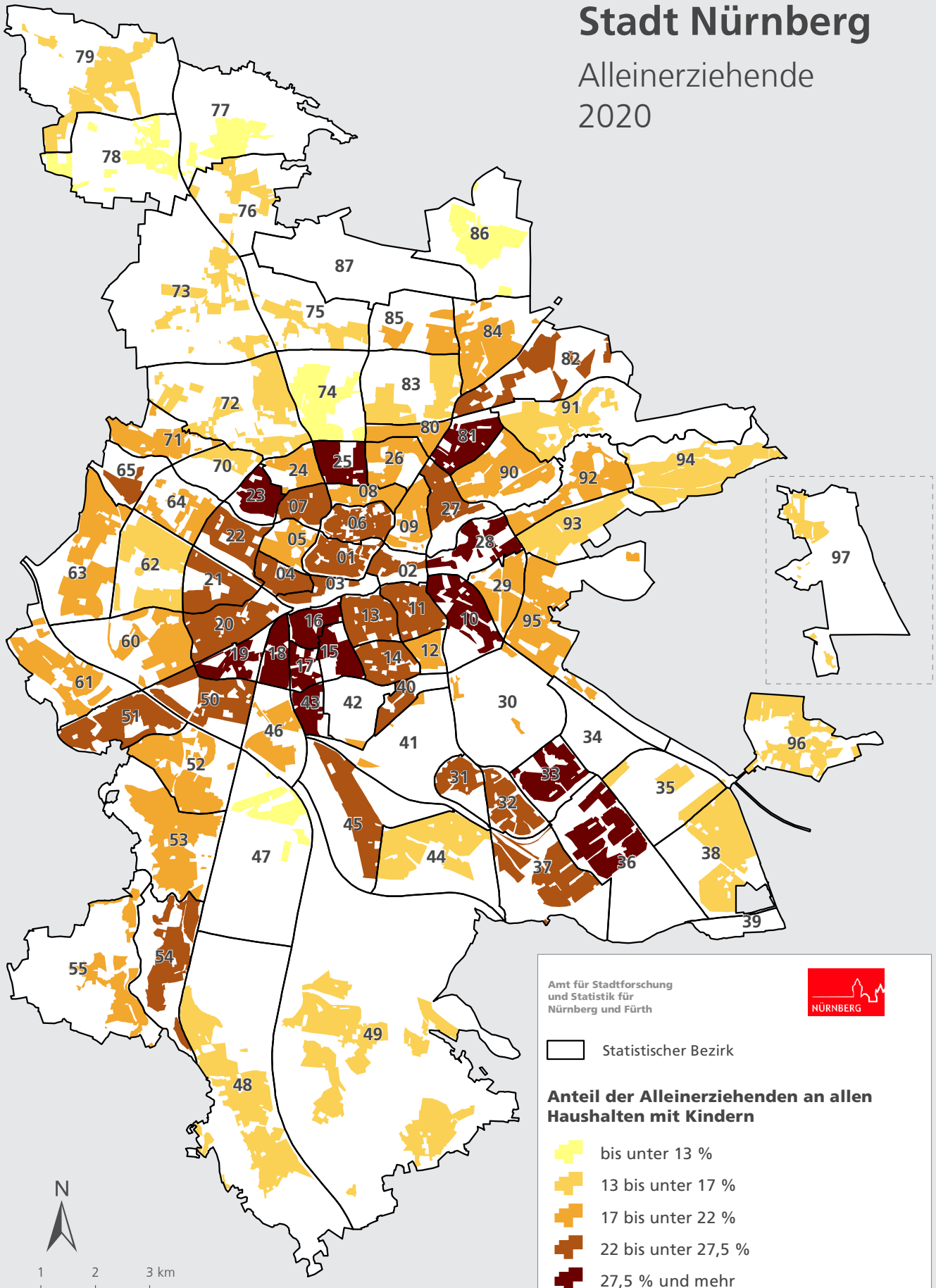
**Anteil der Menschen mit Migrationshintergrund
(Bezugsländer Russland, Ukraine, Kasachstan)
an allen Menschen mit Migrationshintergrund**

- bis unter 6 %
- 6 bis unter 9,5 %
- 9,5 bis unter 13 %
- 13 bis unter 18 %
- 18 % oder mehr

Raumbezugssystem 2021 (Amt für Stadtforschung und Statistik), Darstellung der bewohnten Fläche
Einwohnermelderegister, Bevölkerung mit Hauptwohnung (31.12.2020)

Stadt Nürnberg

Alleinerziehende 2020

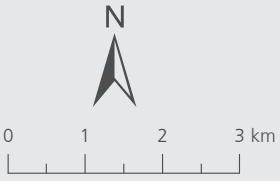


Amt für Stadtforschung und Statistik für Nürnberg und Fürth

Statistischer Bezirk

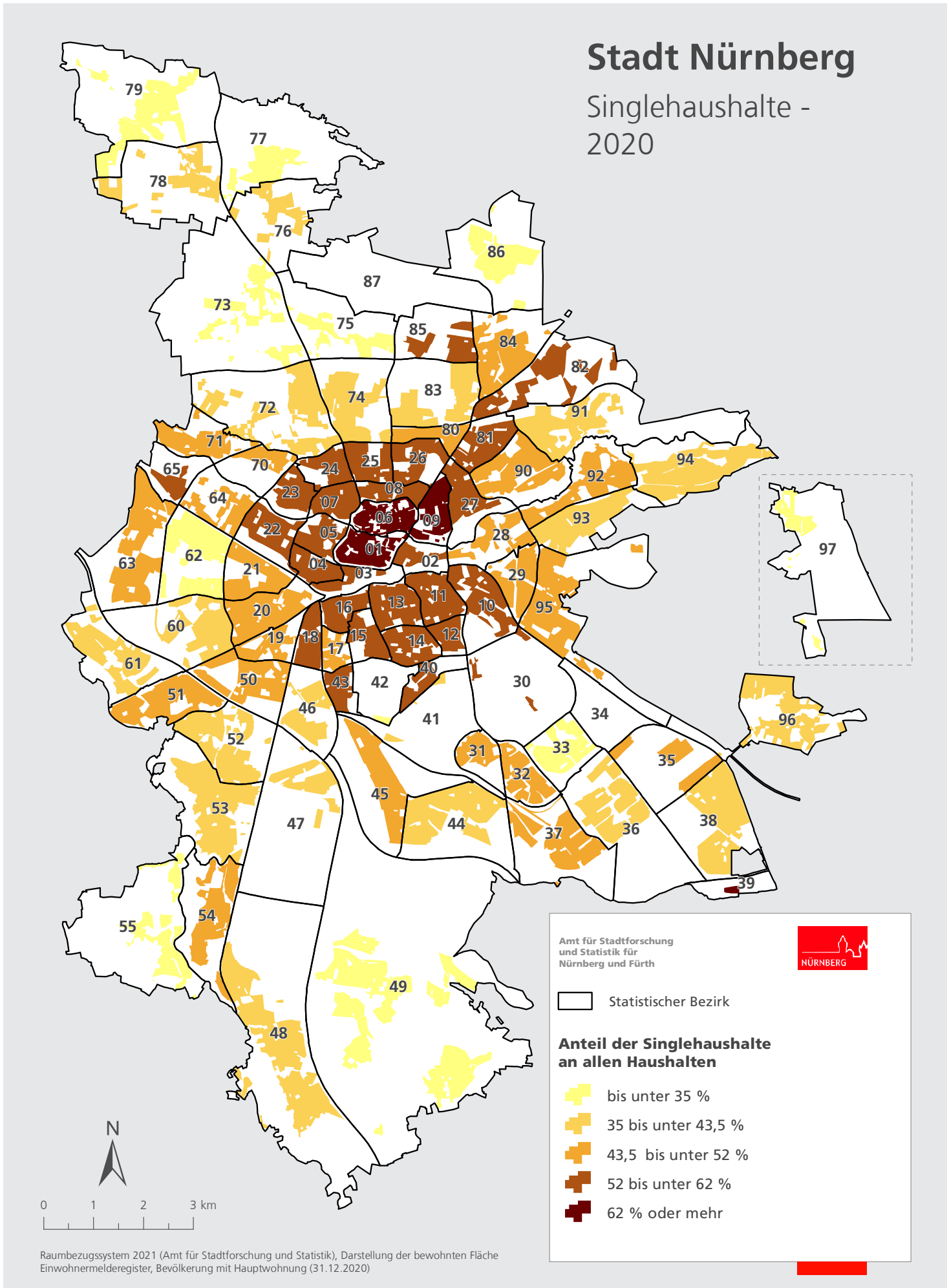
Anteil der Alleinerziehenden an allen Haushalten mit Kindern

- bis unter 13 %
- 13 bis unter 17 %
- 17 bis unter 22 %
- 22 bis unter 27,5 %
- 27,5 % und mehr



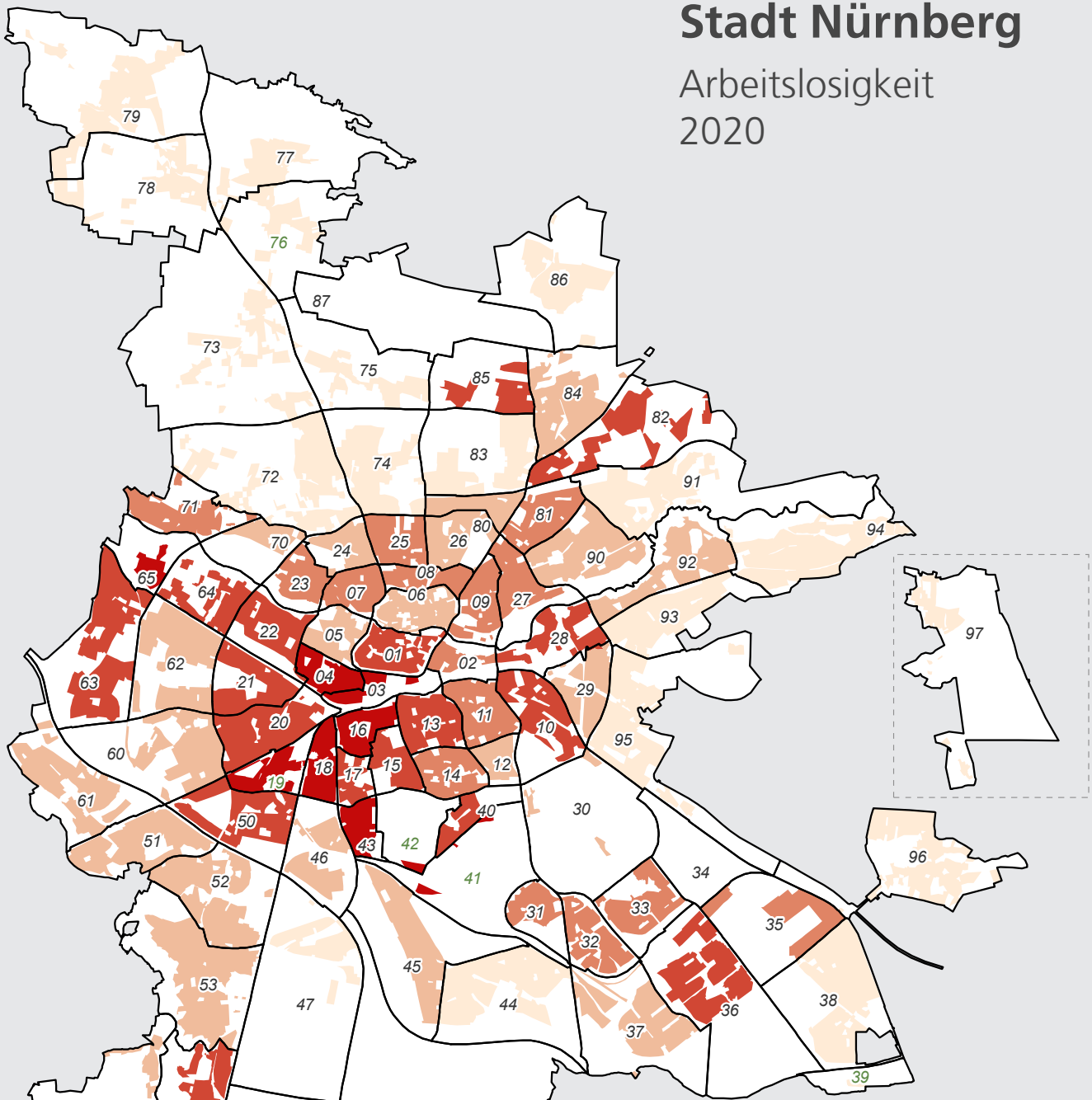
Raumbezugssystem 2021 (Amt für Stadtforschung und Statistik), Darstellung der bewohnten Fläche Einwohnermelderegister, Bevölkerung mit Hauptwohnung (31.12.2020)

Karte 3.1.8: Singlehaushalte - 65 Jahre und älter 2020




Stadt Nürnberg

Arbeitslosigkeit 2020



Amt für Stadtforschung und Statistik für Nürnberg und Fürth

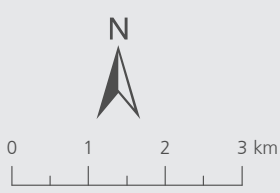


Erläuterung:
39 mit Nachbarbezirk zusammengefasst

38/39 Statistischer Bezirk

Anteil der Arbeitslosen (SGBII+III) an der erwerbsfähigen Bevölkerung (15-65 Jahre)

- bis unter 3 %
- 3 % bis unter 4,5 %
- 4,5 % bis unter 6 %
- 6 % bis unter 8,3 %
- 8,3 % oder mehr

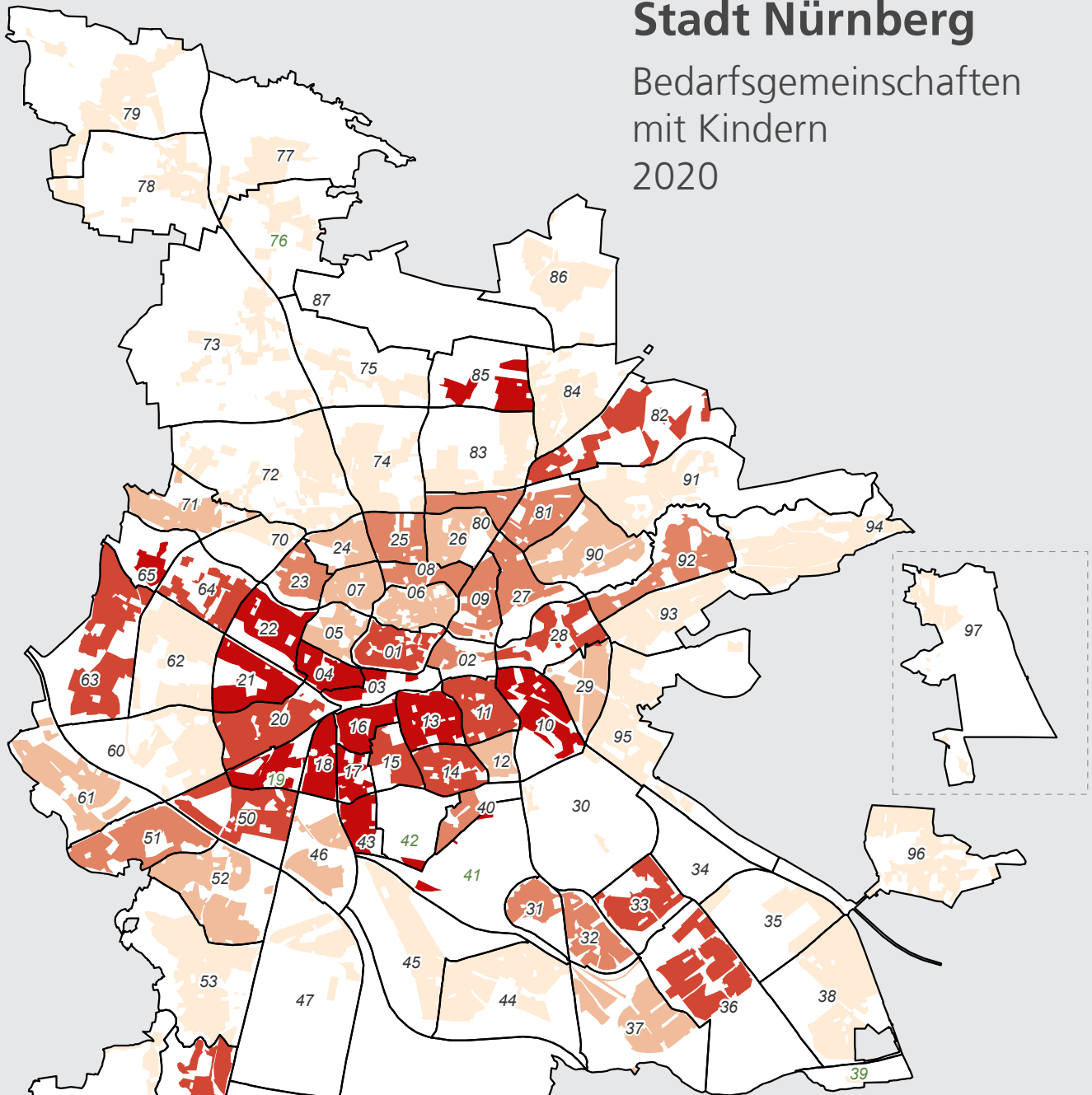


Raumbezugssystem 2021 (Amt für Stadtforschung und Statistik), Darstellung der bewohnten Fläche Einwohnermelderegister, Bevölkerung mit Hauptwohnung (31.12.2020)
Statistik der Bundesagentur für Arbeit (31.12.2020)

Karte 3.1.10: Bedarfsgemeinschaften mit Kindern 2020

Stadt Nürnberg

Bedarfsgemeinschaften mit Kindern 2020



Amt für Stadtforschung
und Statistik für
Nürnberg und Fürth



38/39 Statistischer Bezirk

Erläuterung:
39 mit Nachbarbezirk
zusammengefasst

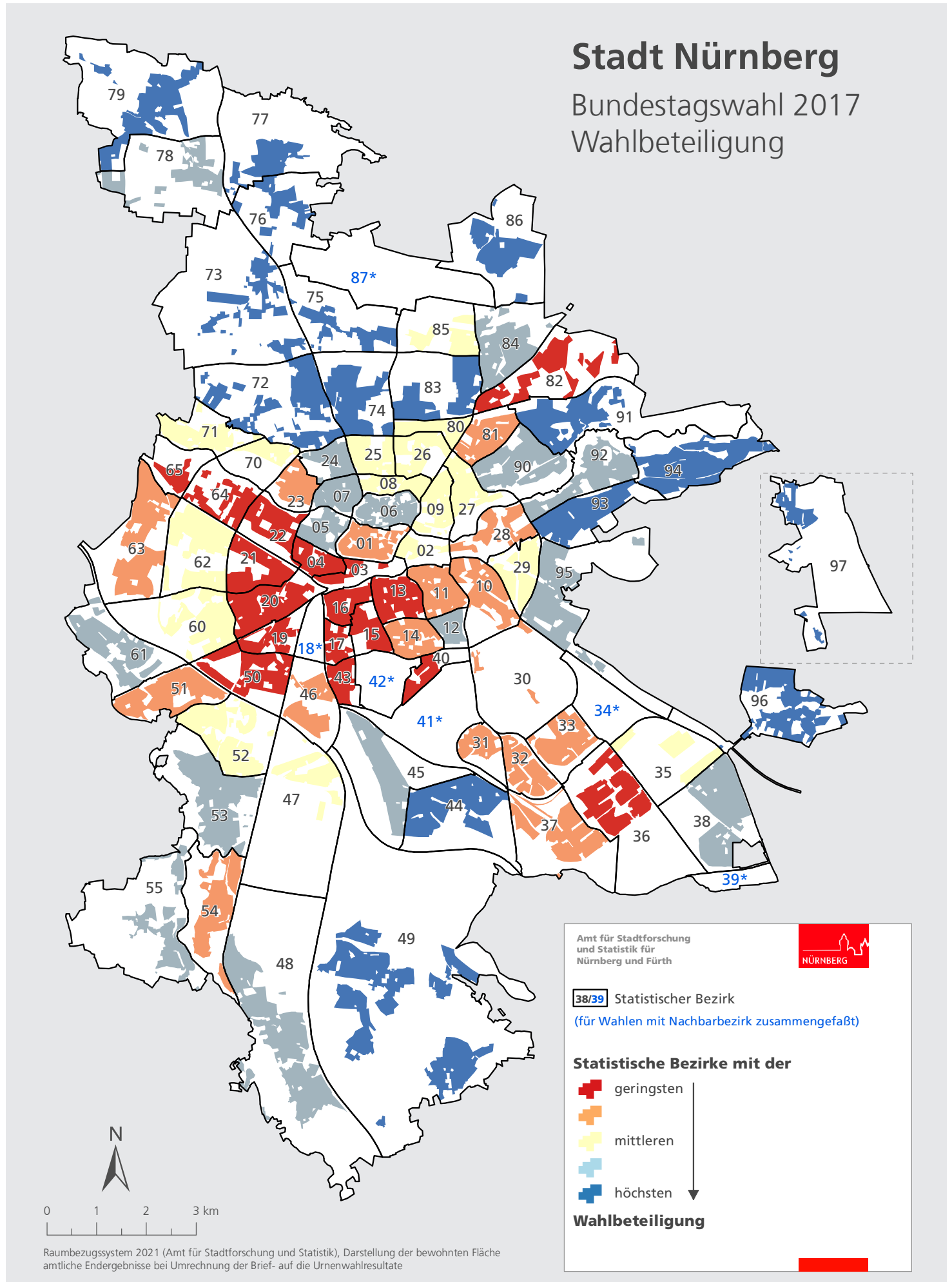
Anteil der Bedarfsgemeinschaften mit Kindern an allen Haushalten mit Kindern

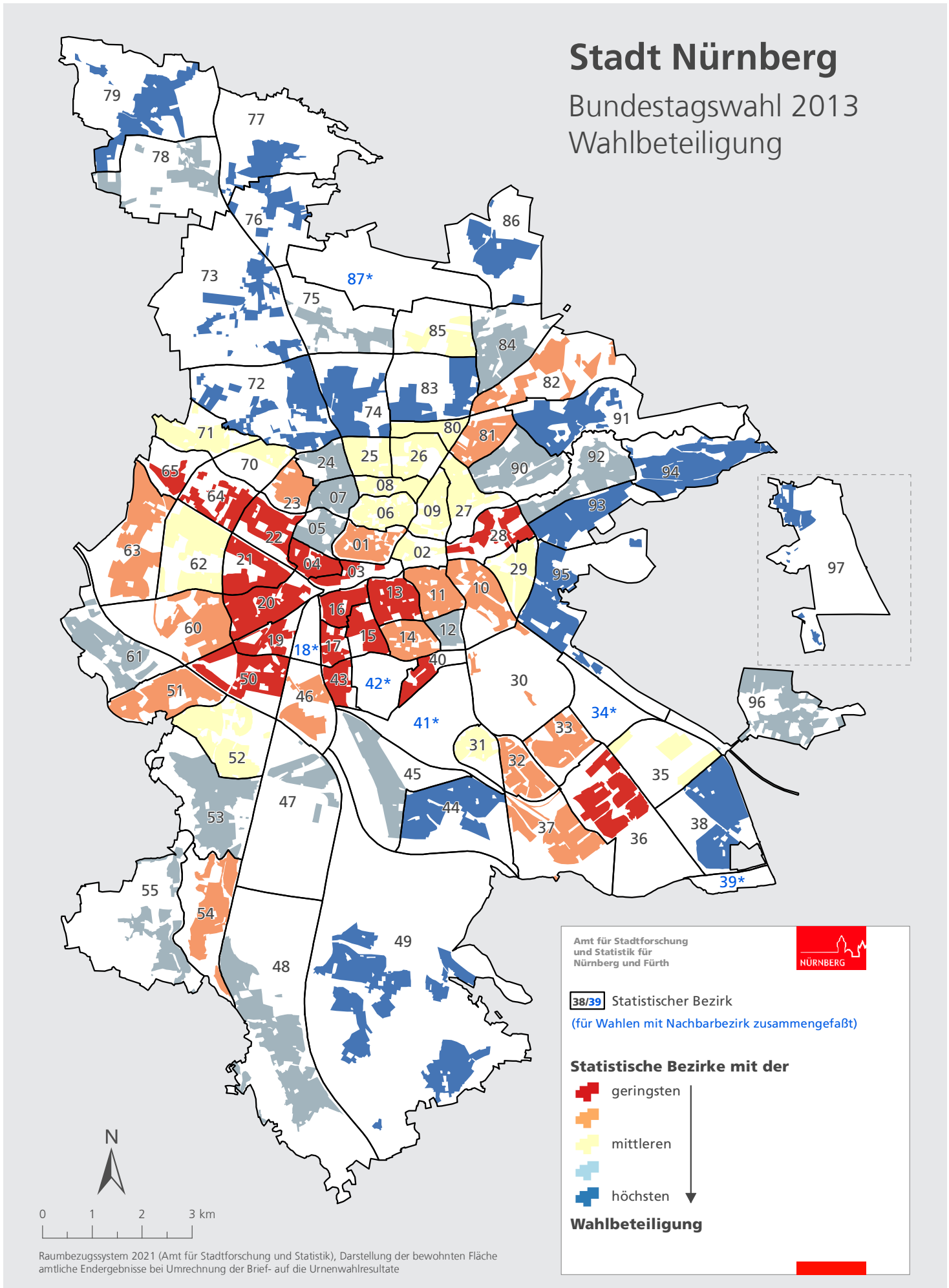
- bis unter 7,1 %
- 7,1 % bis unter 10,5 %
- 10,5 % bis unter 17%
- 17 % bis unter 23 %
- 23 % oder mehr

Raumbezugssystem 2021 (Amt für Stadtforschung und Statistik), Darstellung der bewohnten Fläche
Einwohnermelderegister, Bevölkerung mit Hauptwohnung (31.12.2020)
Statistik der Bundesagentur für Arbeit (31.12.2020)

3.2 Karten zu den Bundestagswahlen 2017 und 2013

Karte 3.2.1: Bundestagswahl 2017 - Wahlbeteiligung (Statistischer Bezirk)

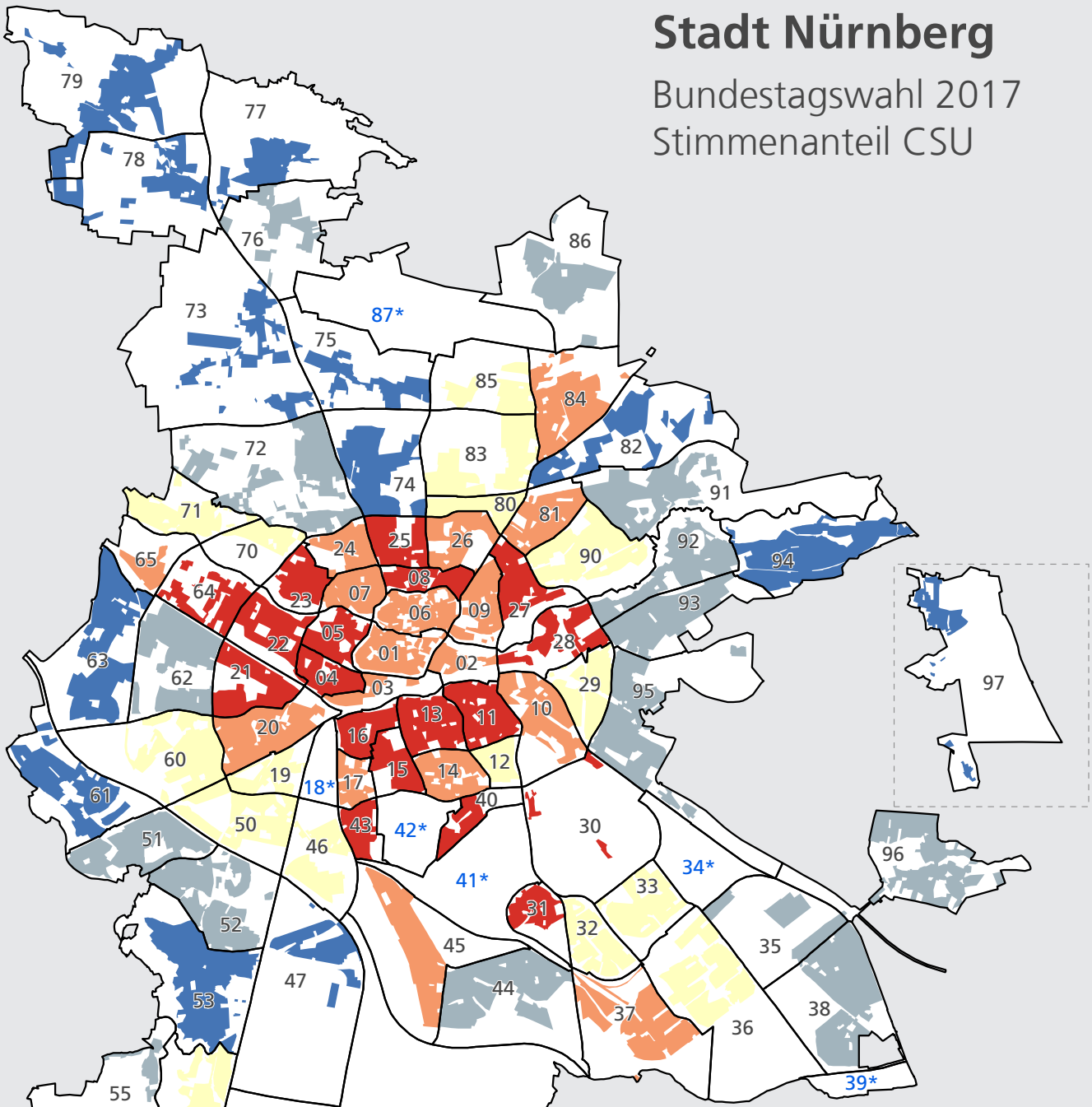





Karte 3.2.3: Bundestagswahl 2017 - Stimmenanteil CSU (Statistischer Bezirk)

Stadt Nürnberg

Bundestagswahl 2017
Stimmenanteil CSU



Amt für Stadtforschung und Statistik für Nürnberg und Fürth 

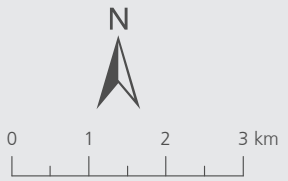
38/39 Statistischer Bezirk
(für Wahlen mit Nachbarbezirk zusammengefaßt)

Statistische Bezirke mit den

-  geringsten
-  mittleren
-  höchsten

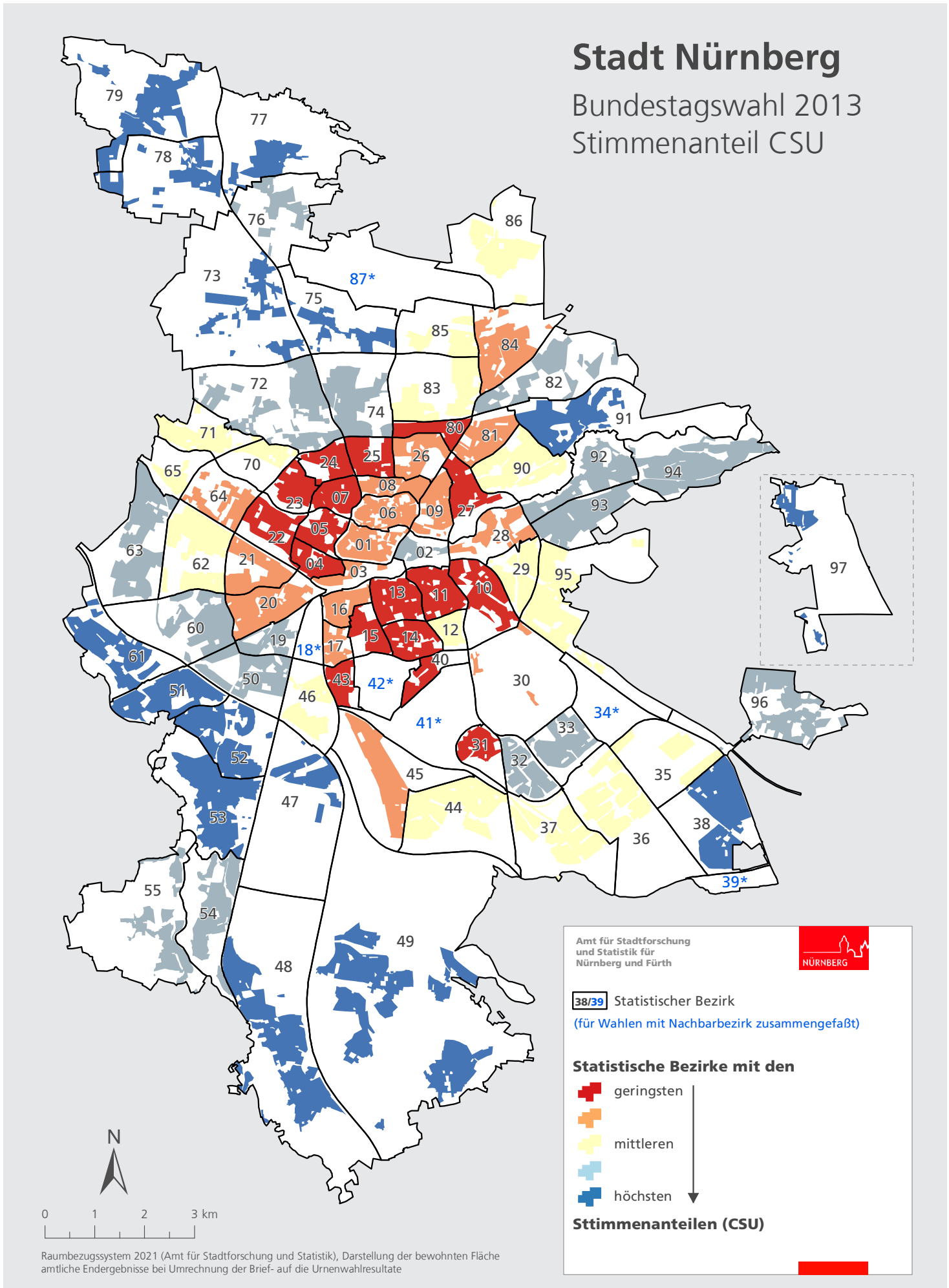
↓

Stimmenanteilen (CSU)



Raumbezugssystem 2021 (Amt für Stadtforschung und Statistik), Darstellung der bewohnten Fläche amtliche Endergebnisse bei Umrechnung der Brief- auf die Urnenwahlergebnisse

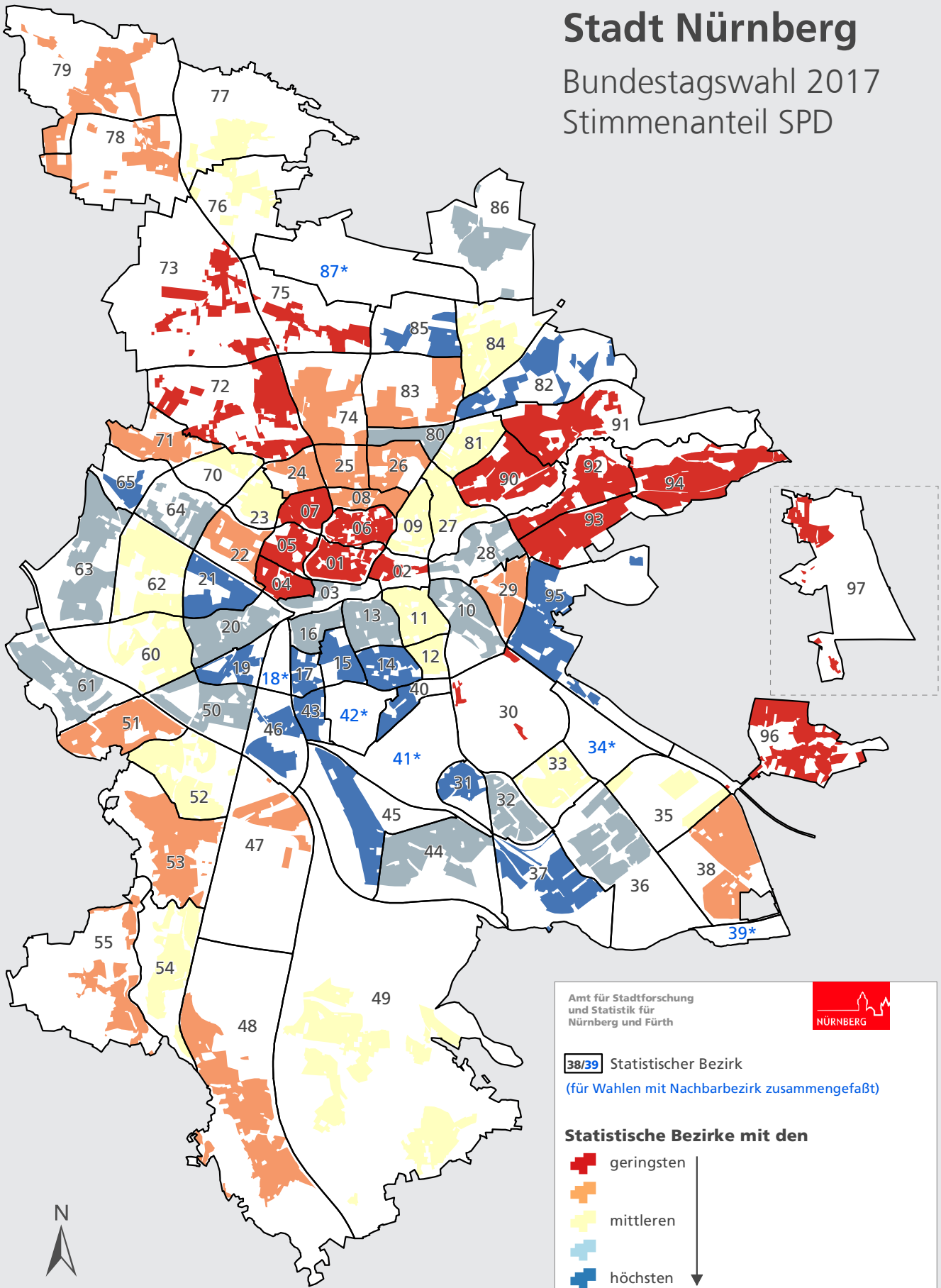
Karte 3.2.4: Bundestagswahl 2013 - Stimmenanteil CSU (Statistischer Bezirk)



Karte 3.2.5: Bundestagswahl 2017 - Stimmenanteil SPD (Statistischer Bezirk)

Stadt Nürnberg

Bundestagswahl 2017
Stimmenanteil SPD



Amt für Stadtforschung und Statistik für Nürnberg und Fürth

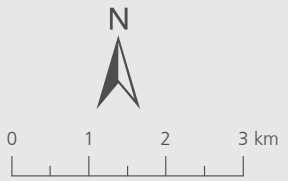
38/39 Statistischer Bezirk
(für Wahlen mit Nachbarbezirk zusammengefaßt)

Statistische Bezirke mit den

- geringsten
- mittleren
- höchsten
- höchsten

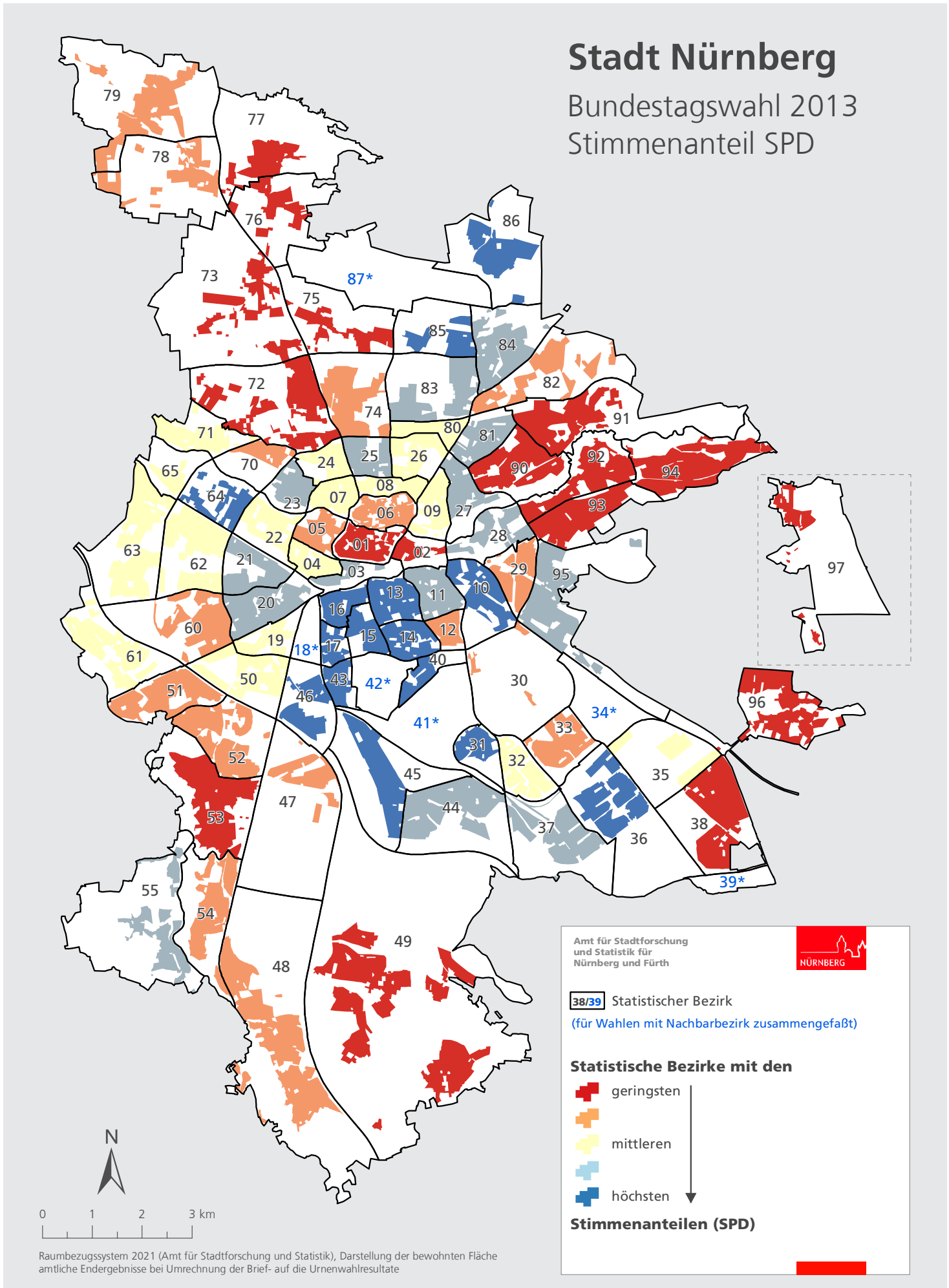
↓

Stimmenanteilen (SPD)



Raumbezugssystem 2021 (Amt für Stadtforschung und Statistik), Darstellung der bewohnten Fläche amtliche Endergebnisse bei Umrechnung der Brief- auf die Urnenwahlergebnisse

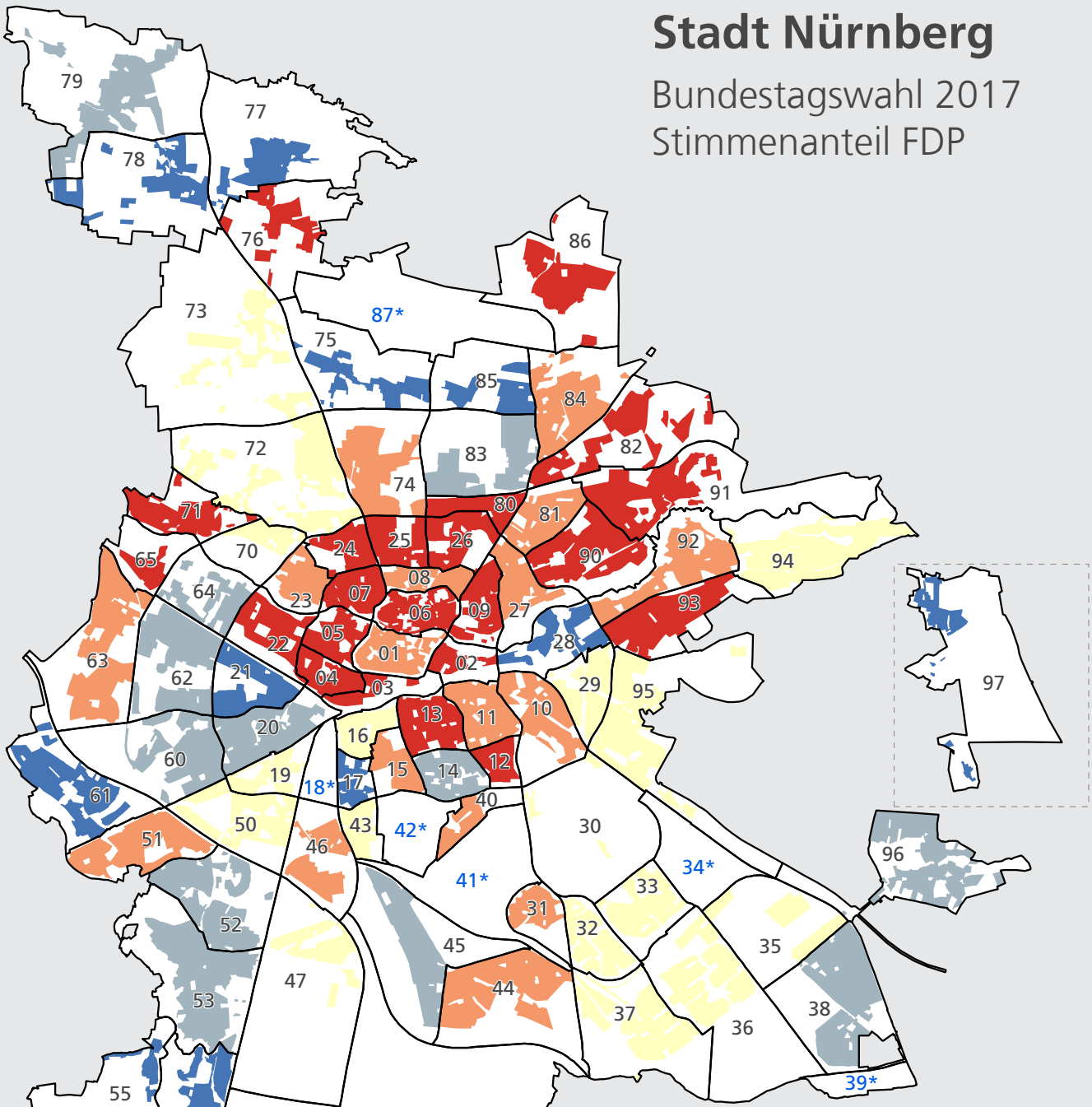
Karte 3.2.6: Bundestagswahl 2013 - Stimmenanteil SPD (Statistischer Bezirk)



Karte 3.2.7: Bundestagswahl 2017 - Stimmenanteil FDP (Statistischer Bezirk)

Stadt Nürnberg

Bundestagswahl 2017
Stimmenanteil FDP



Amt für Stadtforschung und Statistik für Nürnberg und Fürth



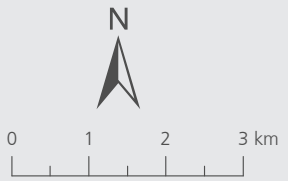
38/39 Statistischer Bezirk
(für Wahlen mit Nachbarbezirk zusammengefaßt)

Statistische Bezirke mit den

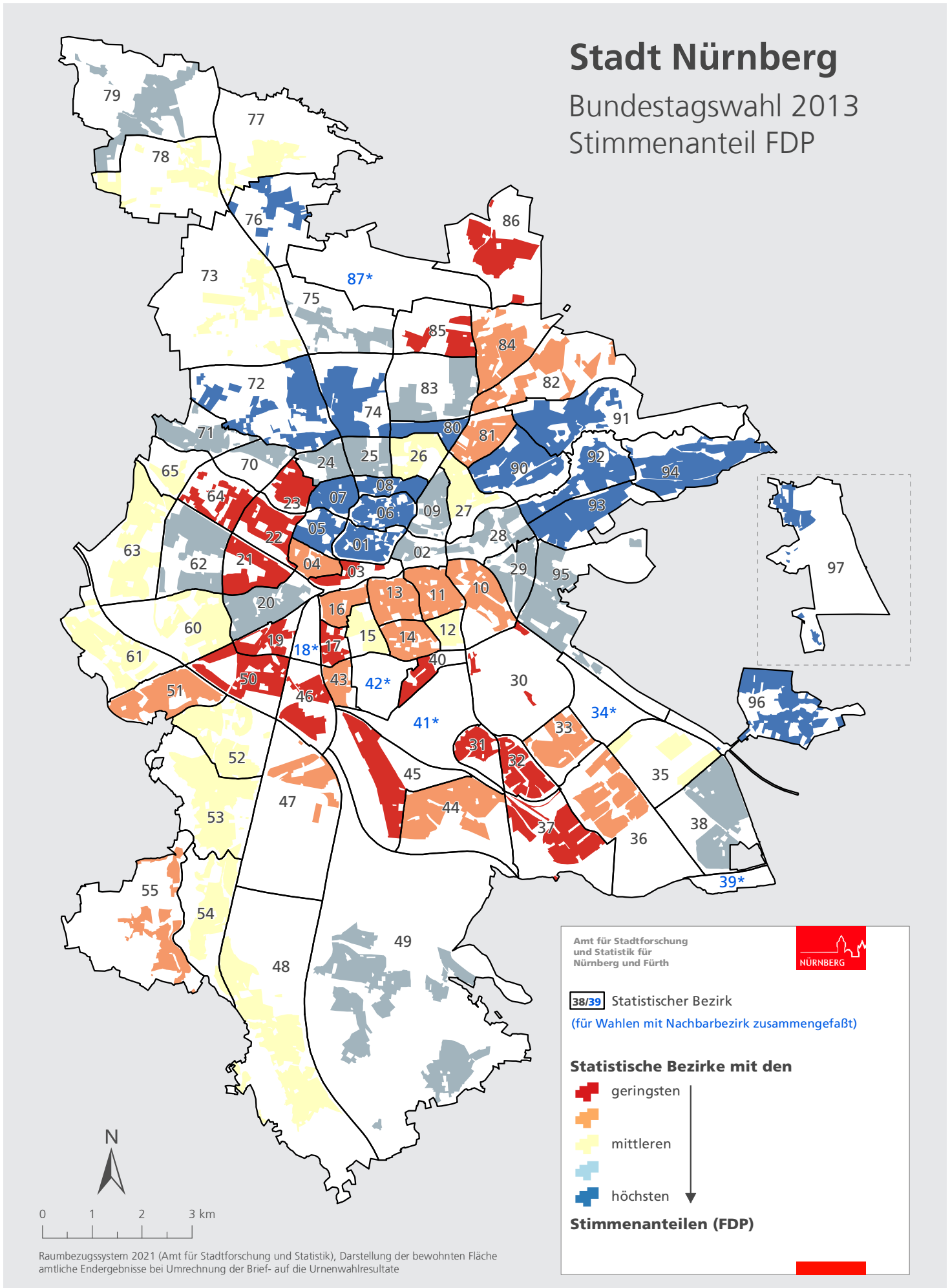
- geringsten
- mittleren
- höchsten

↓

Stimmenanteilen (FDP)



Raumbezugssystem 2021 (Amt für Stadtforschung und Statistik), Darstellung der bewohnten Fläche amtliche Endergebnisse bei Umrechnung der Brief- auf die Urnenwahlergebnisse

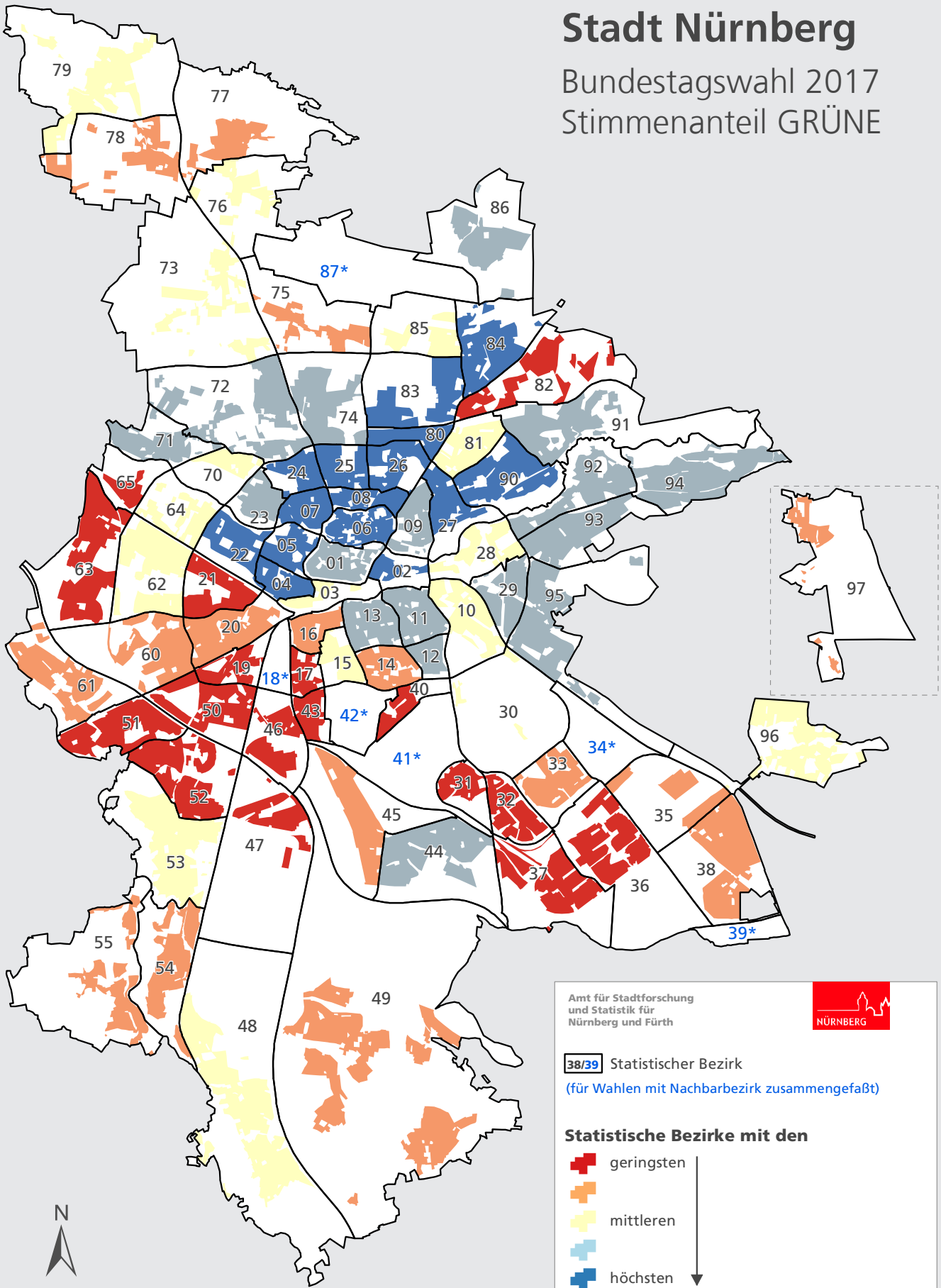


Karte 3.2.9: Bundestagswahl 2017 - Stimmenanteil GRÜNE (Statistischer Bezirk)

Stadt Nürnberg

Bundestagswahl 2017

Stimmenanteil GRÜNE



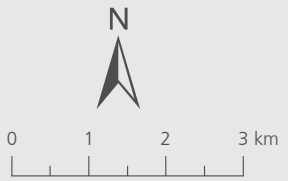
Amt für Stadtforschung und Statistik für Nürnberg und Fürth

38/39 Statistischer Bezirk
(für Wahlen mit Nachbarbezirk zusammengefaßt)

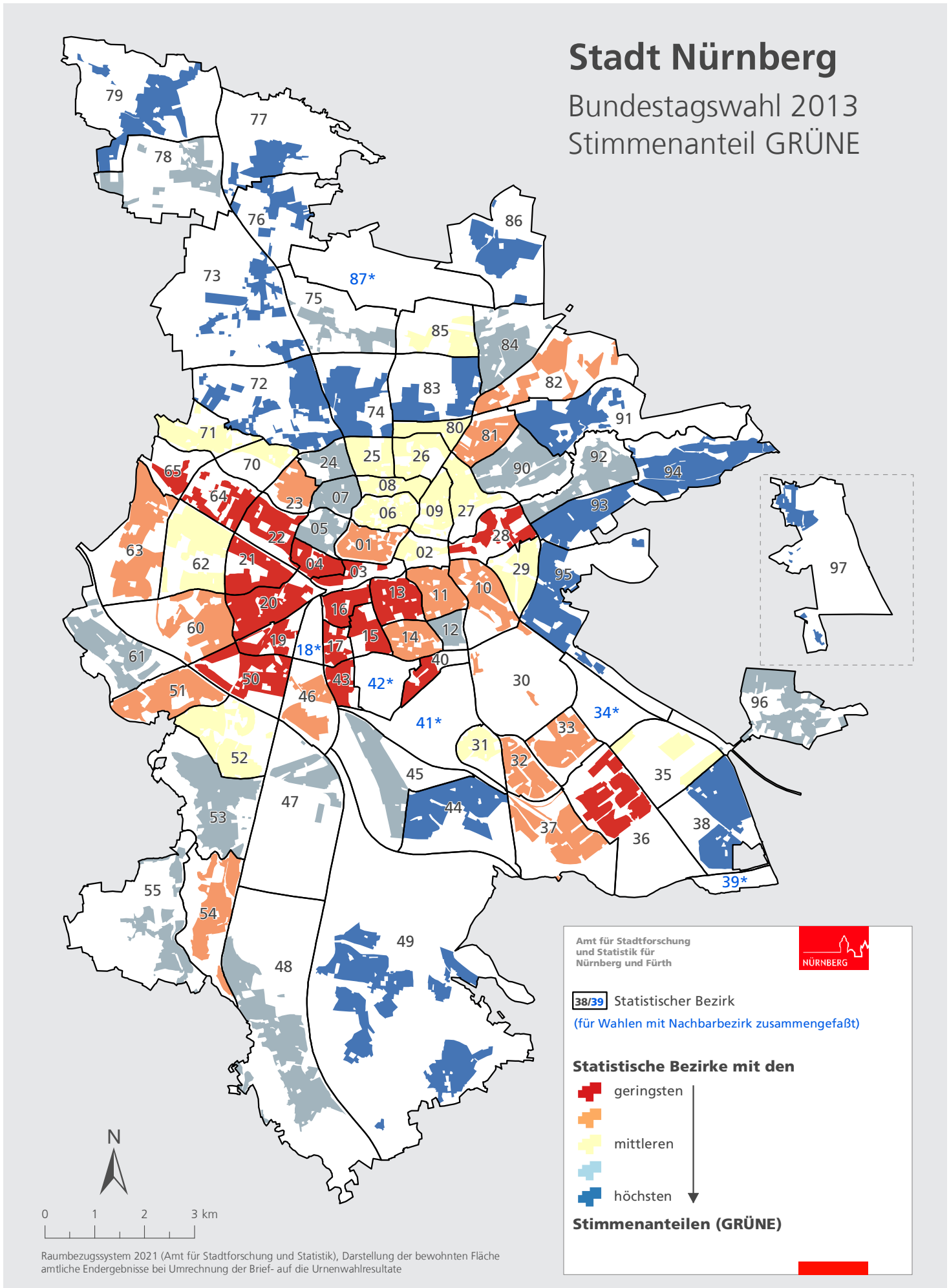
Statistische Bezirke mit den

- geringsten
- mittleren
- höchsten

Stimmenanteilen (GRÜNE)



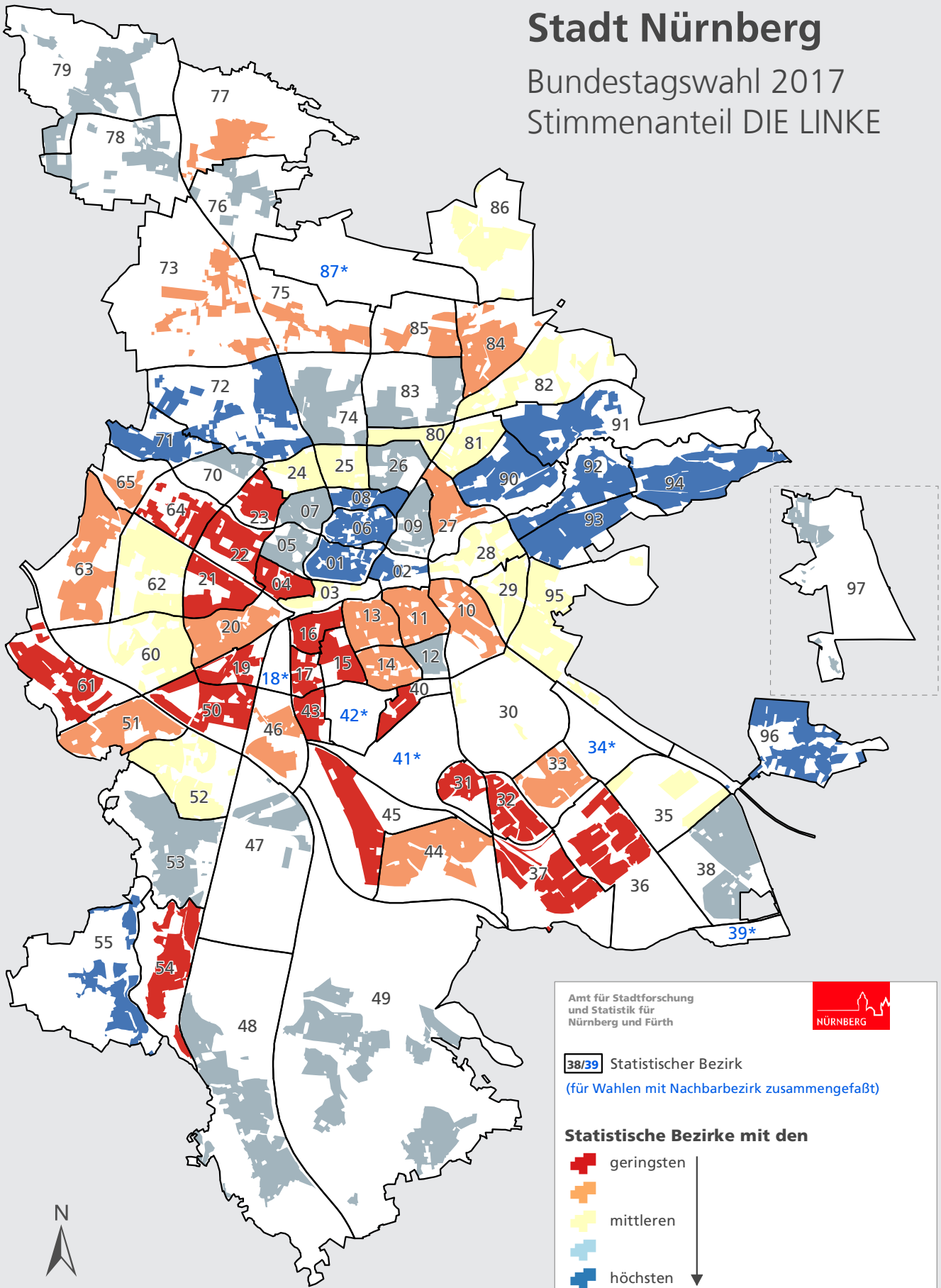
Raumbezugssystem 2021 (Amt für Stadtforschung und Statistik), Darstellung der bewohnten Fläche amtliche Endergebnisse bei Umrechnung der Brief- auf die Urnenwahlresultate



Stadt Nürnberg

Bundestagswahl 2017

Stimmenanteil DIE LINKE



Amt für Stadtforschung und Statistik für Nürnberg und Fürth

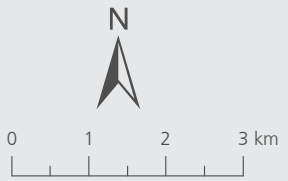
38/39 Statistischer Bezirk
(für Wahlen mit Nachbarbezirk zusammengefaßt)

Statistische Bezirke mit den

- geringsten
- mittleren
- höchsten
- höchsten

↓

Stimmenanteilen (DIE LINKE)

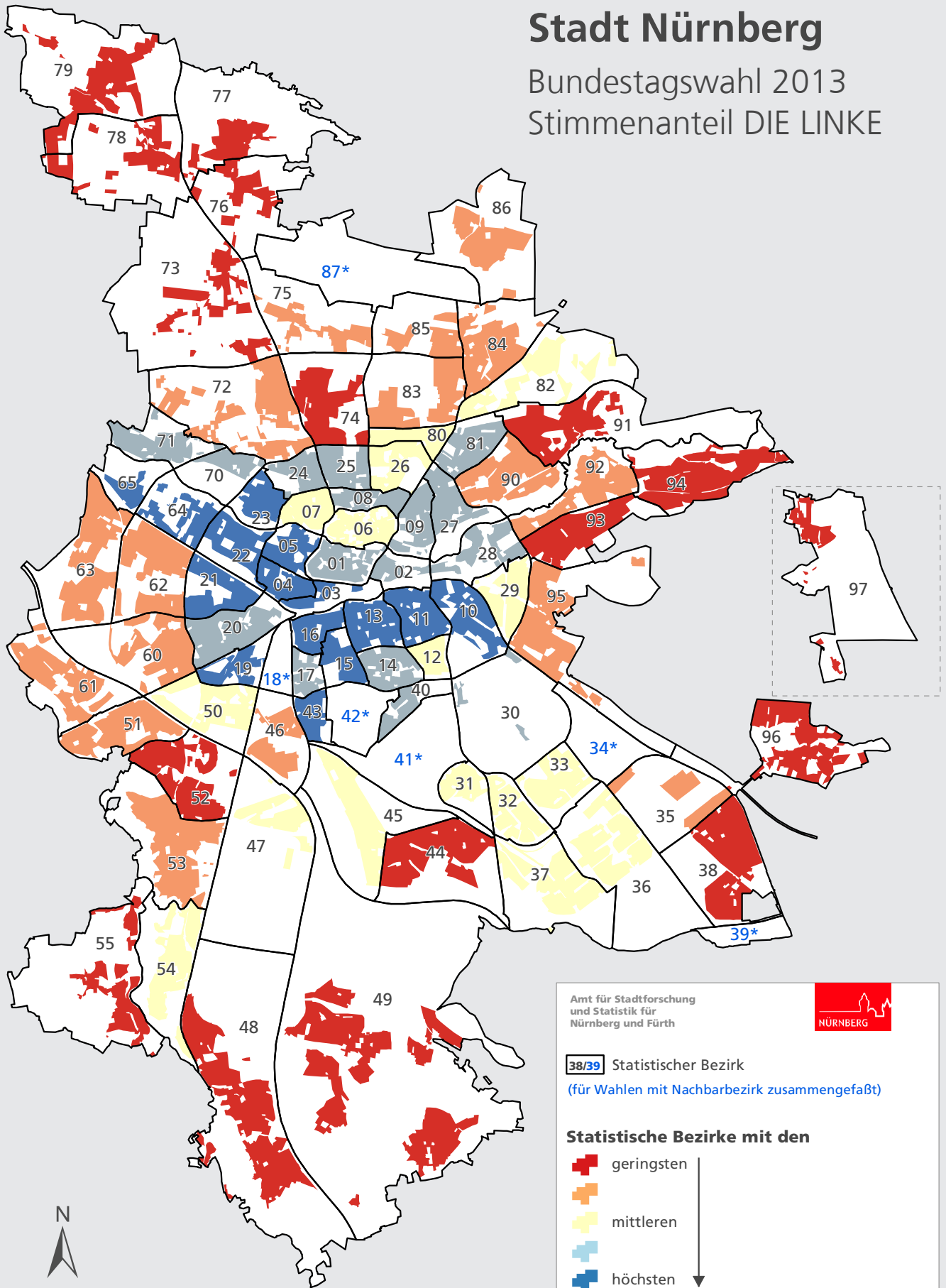


Raumbezugssystem 2021 (Amt für Stadtforschung und Statistik), Darstellung der bewohnten Fläche amtliche Endergebnisse bei Umrechnung der Brief- auf die Urnenwahlergebnisse

Stadt Nürnberg

Bundestagswahl 2013

Stimmenanteil DIE LINKE



Amt für Stadtforschung
und Statistik für
Nürnberg und Fürth



38/39 Statistischer Bezirk
(für Wahlen mit Nachbarbezirk zusammengefaßt)

Statistische Bezirke mit den

- geringsten
- mittleren
- höchsten

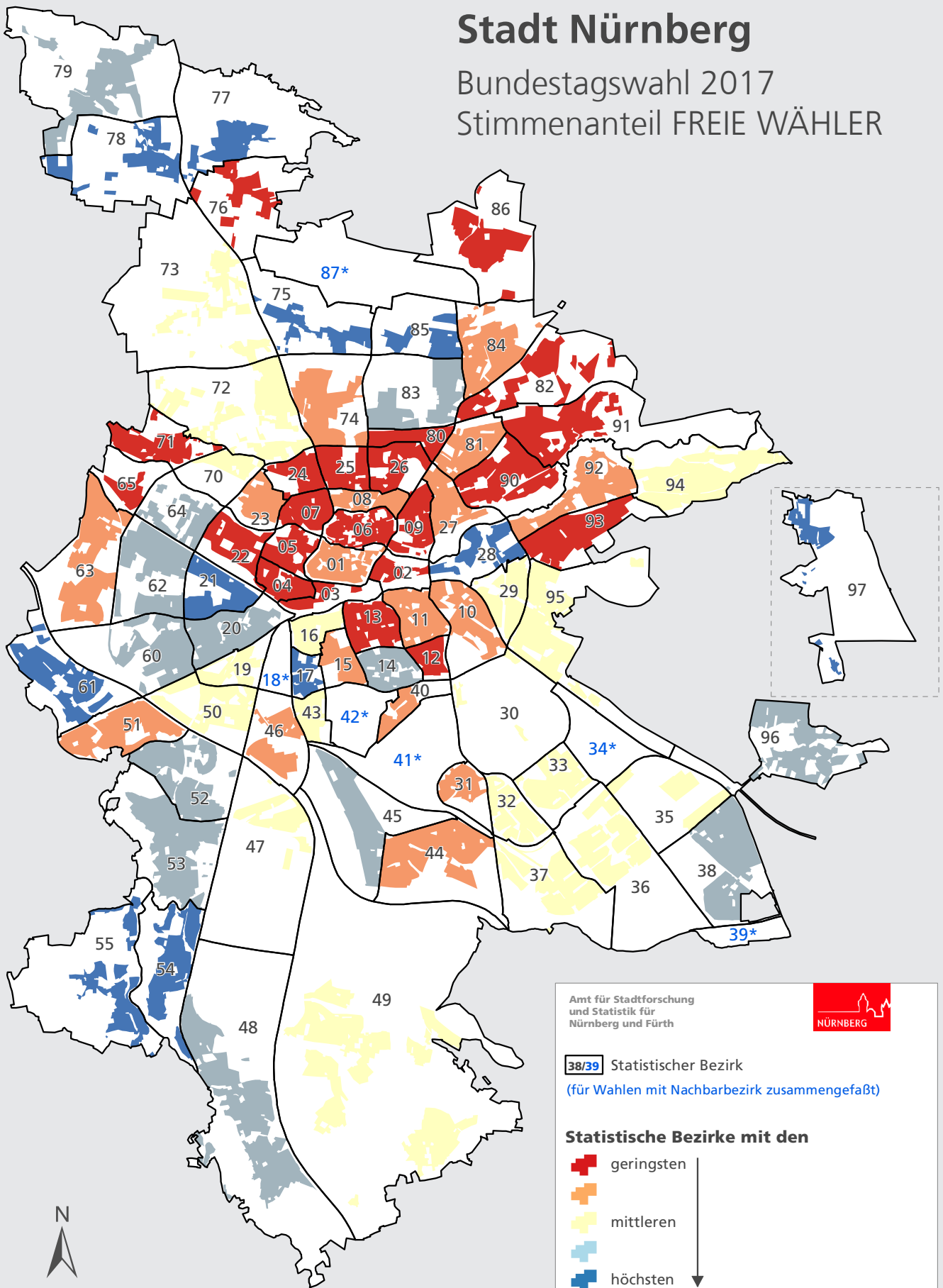
Stimmenanteilen (DIE LINKE)



Raumbezugssystem 2021 (Amt für Stadtforschung und Statistik), Darstellung der bewohnten Fläche amtliche Endergebnisse bei Umrechnung der Brief- auf die Urnenwahlergebnisse

Stadt Nürnberg

Bundestagswahl 2017
Stimmenanteil FREIE WÄHLER



Amt für Stadtforschung und Statistik für Nürnberg und Fürth



38/39 Statistischer Bezirk
(für Wahlen mit Nachbarbezirk zusammengefaßt)

Statistische Bezirke mit den

- geringsten
- mittleren
- mittleren
- höchsten

↓

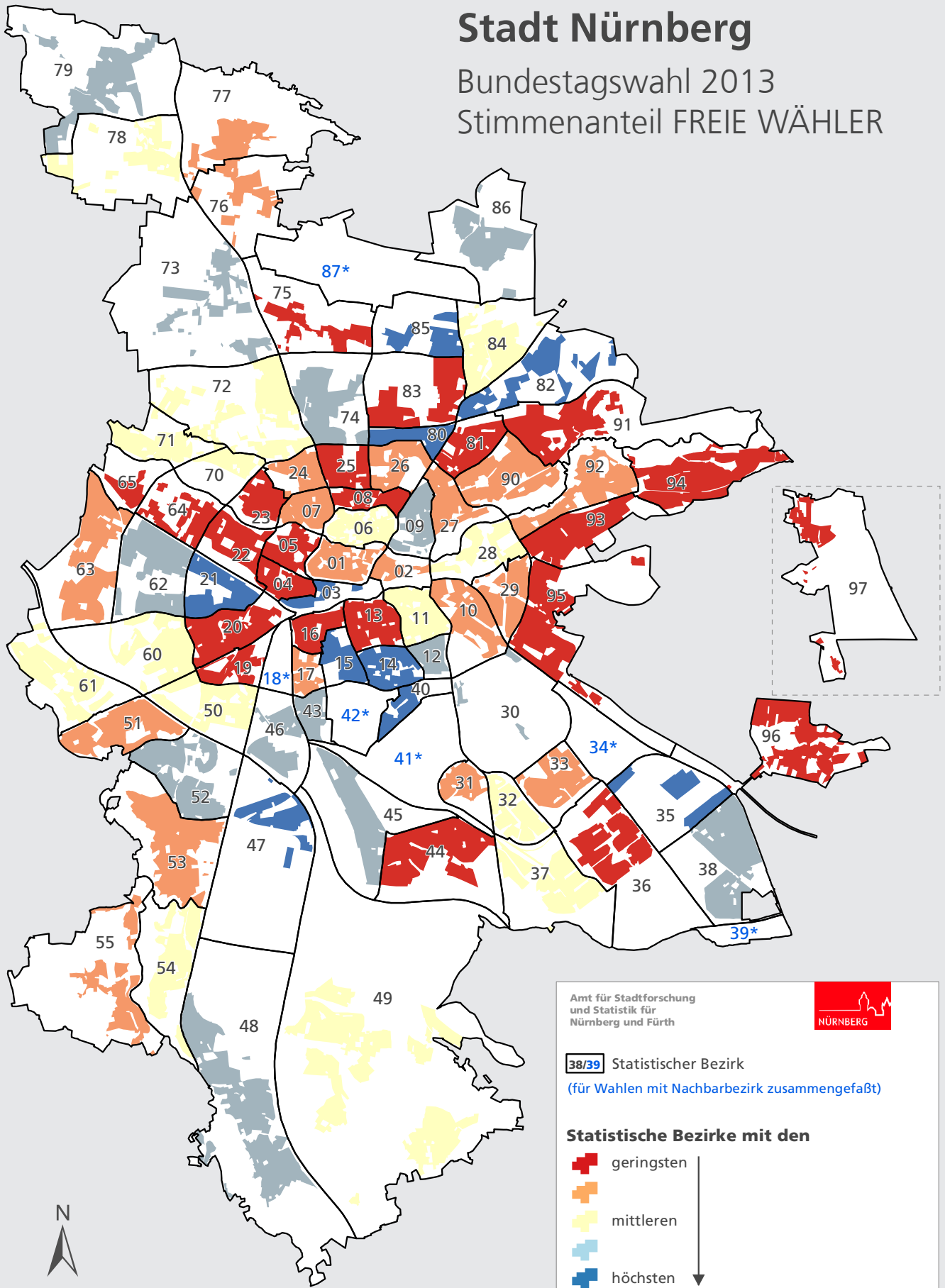
Stimmenanteilen (FREIE WÄHLER)



Raumbezugssystem 2021 (Amt für Stadtforschung und Statistik), Darstellung der bewohnten Fläche amtliche Endergebnisse bei Umrechnung der Brief- auf die Urnenwahlergebnisse

Stadt Nürnberg

Bundestagswahl 2013
Stimmenanteil FREIE WÄHLER



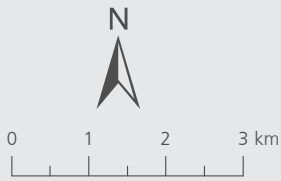
Amt für Stadtforschung und Statistik für Nürnberg und Fürth

38/39 Statistischer Bezirk
(für Wahlen mit Nachbarbezirk zusammengefaßt)

Statistische Bezirke mit den

- geringsten
- mittleren
- höchsten
- höchsten

Stimmenanteilen (FREIE WÄHLER)



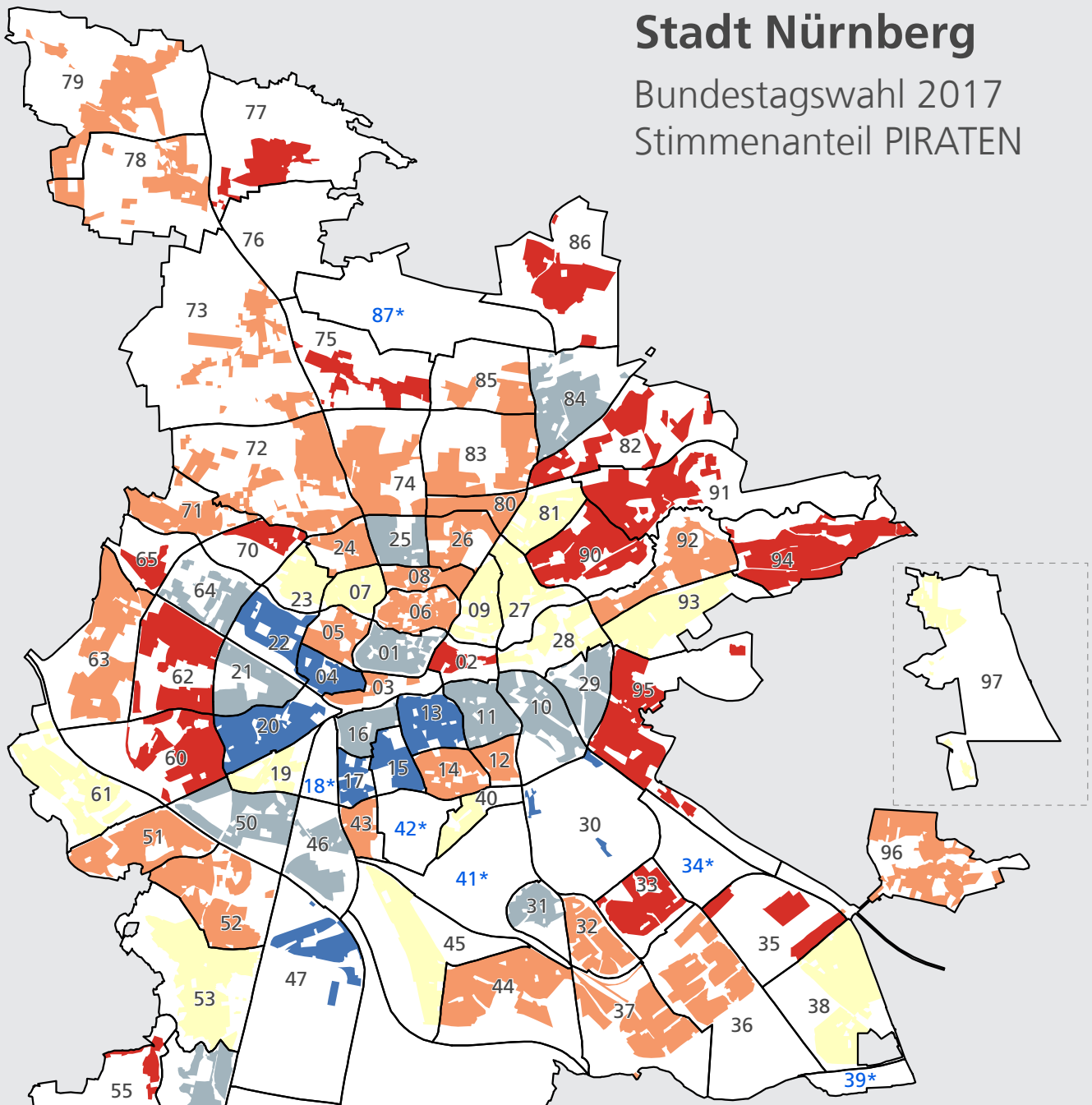
Raumbezugssystem 2021 (Amt für Stadtforschung und Statistik), Darstellung der bewohnten Fläche amtliche Endergebnisse bei Umrechnung der Brief- auf die Urnenwahlergebnisse

Karte 3.2.15: Bundestagswahl 2017 - Stimmenanteil PIRATEN (Statistischer Bezirk)

Stadt Nürnberg

Bundestagswahl 2017

Stimmenanteil PIRATEN



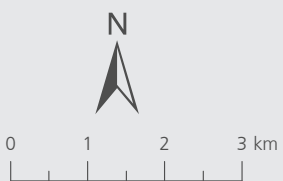
Amt für Stadtforschung und Statistik für Nürnberg und Fürth

38/39 Statistischer Bezirk
(für Wahlen mit Nachbarbezirk zusammengefaßt)

Statistische Bezirke mit den

- geringsten
- mittleren
- mittleren
- höchsten

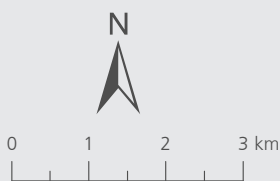
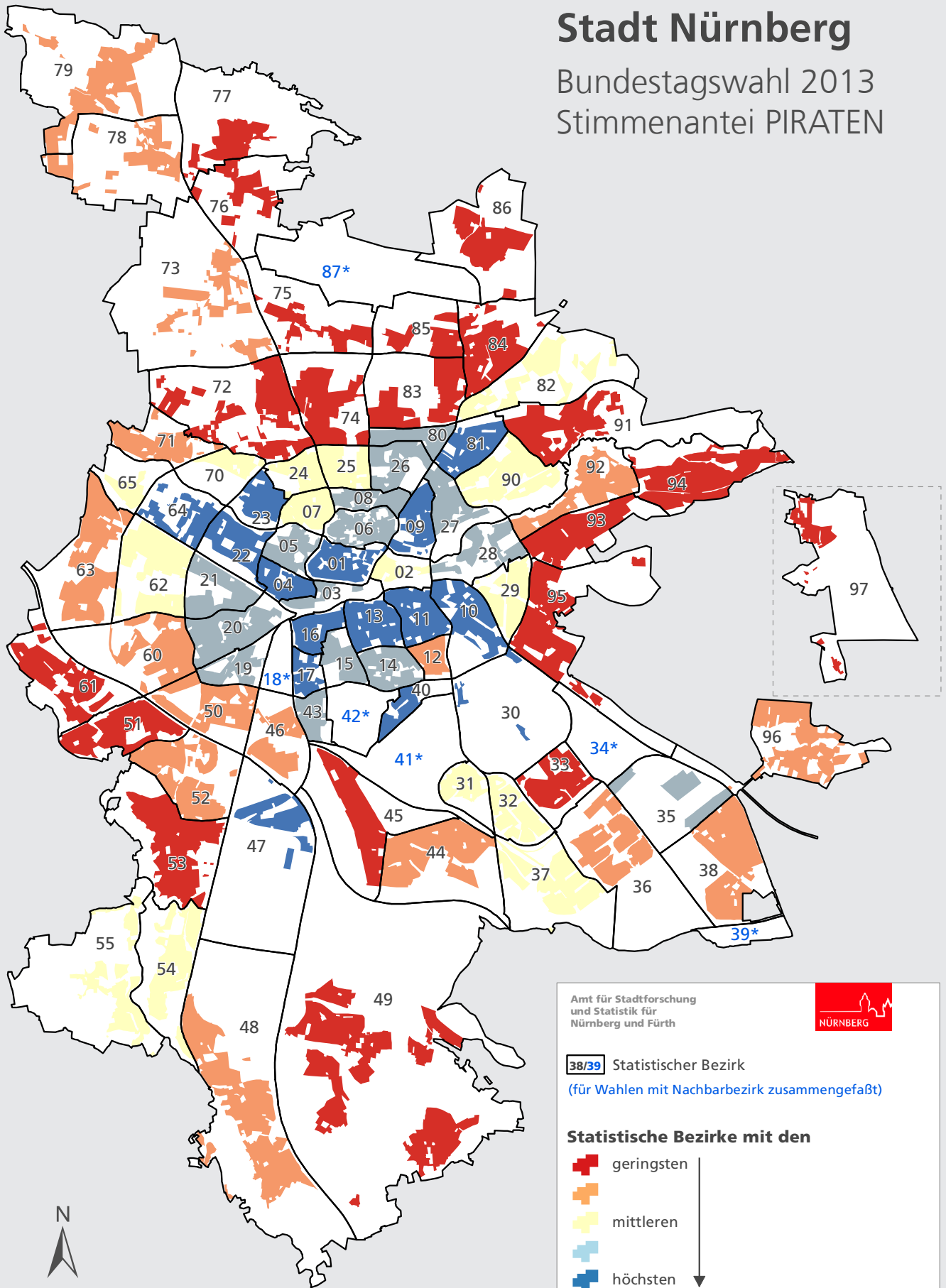
Stimmenanteilen (PIRATEN)



Raumbezugssystem 2021 (Amt für Stadtforschung und Statistik), Darstellung der bewohnten Fläche amtliche Endergebnisse bei Umrechnung der Brief- auf die Urnenwahlergebnisse

Stadt Nürnberg

Bundestagswahl 2013
Stimmenanteil PIRATEN



Raumbezugssystem 2021 (Amt für Stadtforschung und Statistik), Darstellung der bewohnten Fläche amtliche Endergebnisse bei Umrechnung der Brief- auf die Urnenwahlergebnisse

Amt für Stadtforschung und Statistik für Nürnberg und Fürth



38/39 Statistischer Bezirk
(für Wahlen mit Nachbarbezirk zusammengefaßt)

Statistische Bezirke mit den

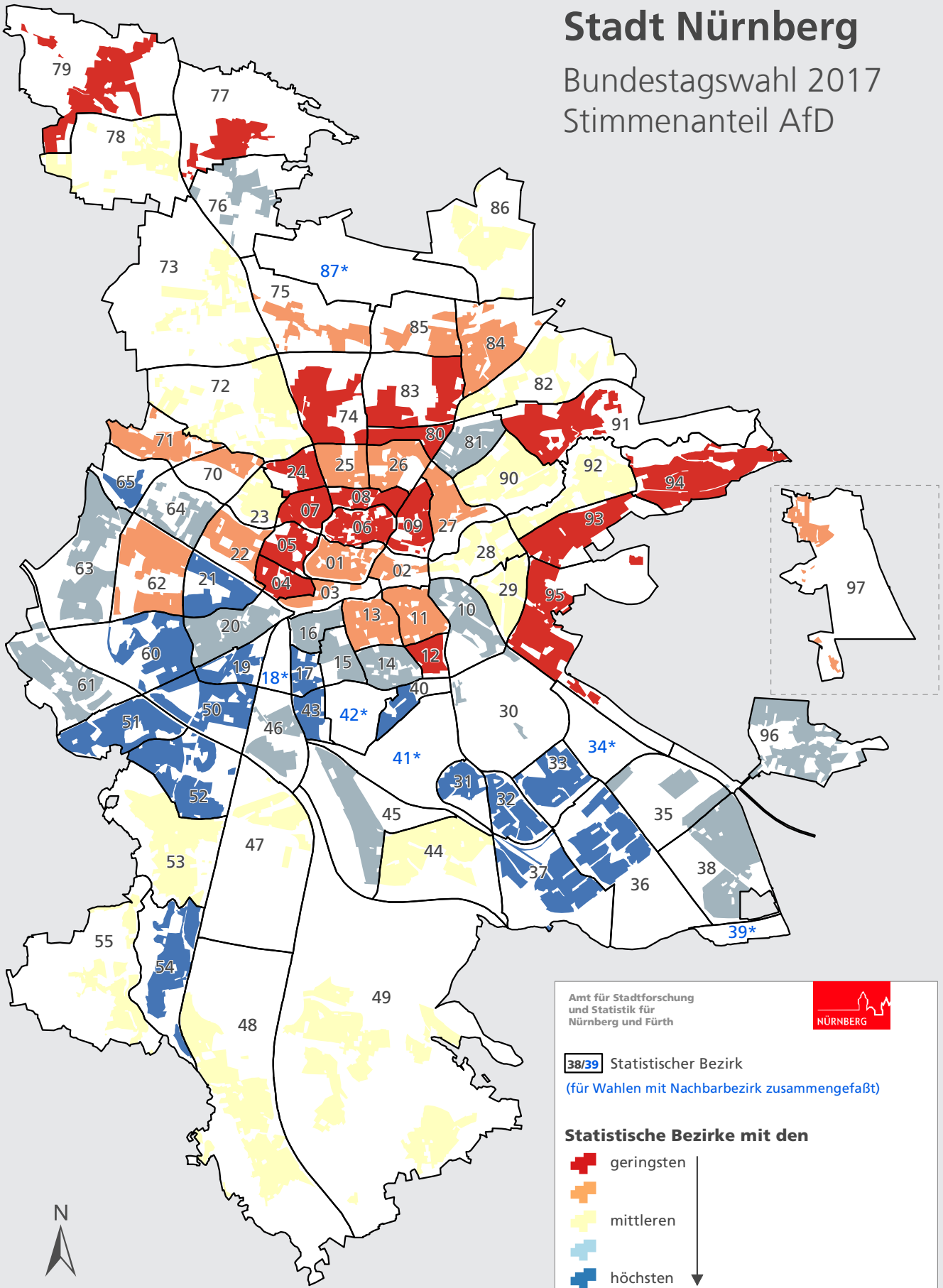
- geringsten
-
- mittleren
-
- höchsten

Stimmenanteilen (PIRATEN)



Stadt Nürnberg

Bundestagswahl 2017
Stimmenanteil AfD



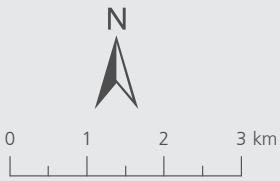
Amt für Stadtforschung und Statistik für Nürnberg und Fürth

38/39 Statistischer Bezirk
(für Wahlen mit Nachbarbezirk zusammengefaßt)

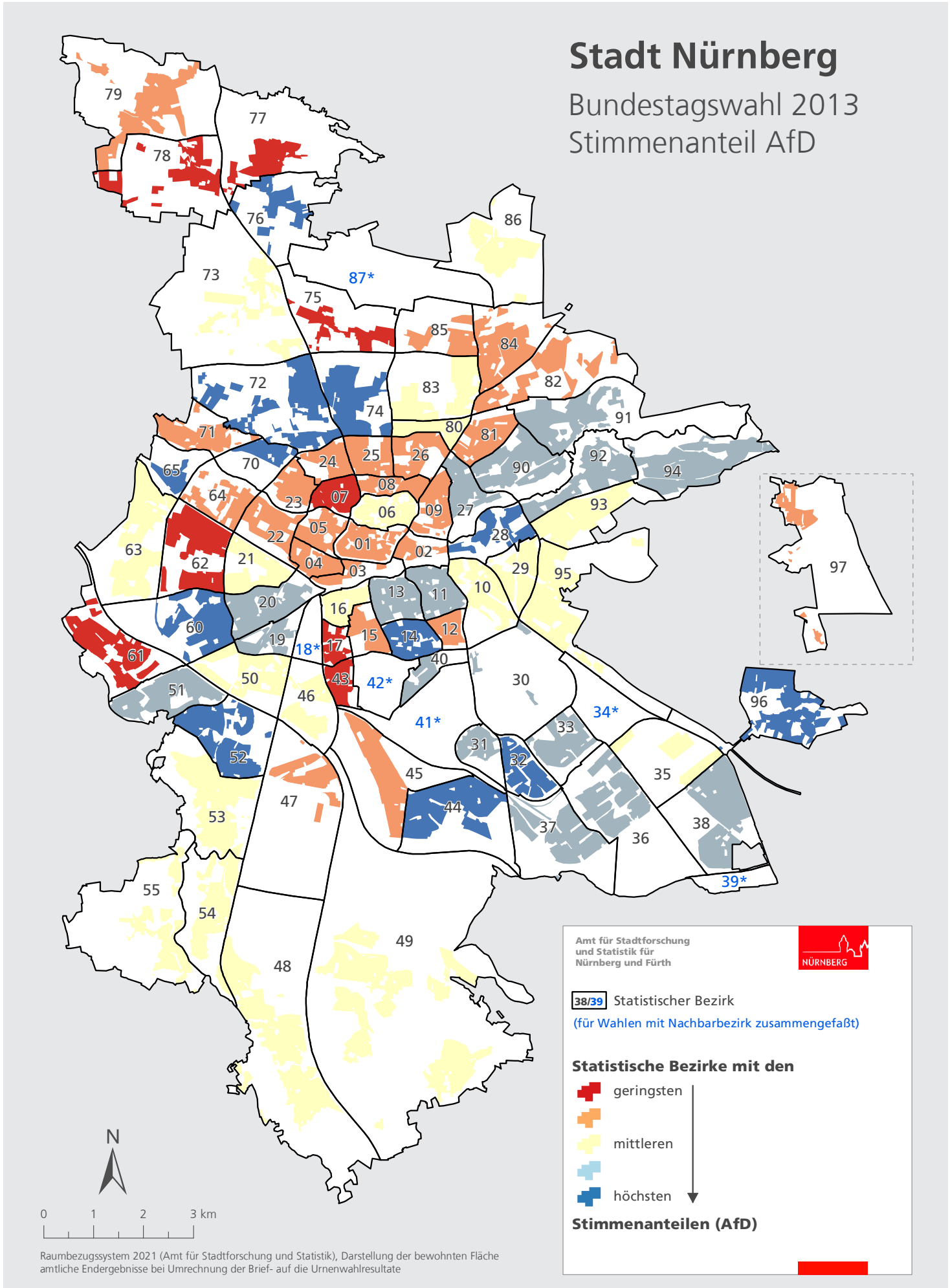
Statistische Bezirke mit den

- geringsten
- mittleren
- höchsten

Stimmenanteilen (AfD)



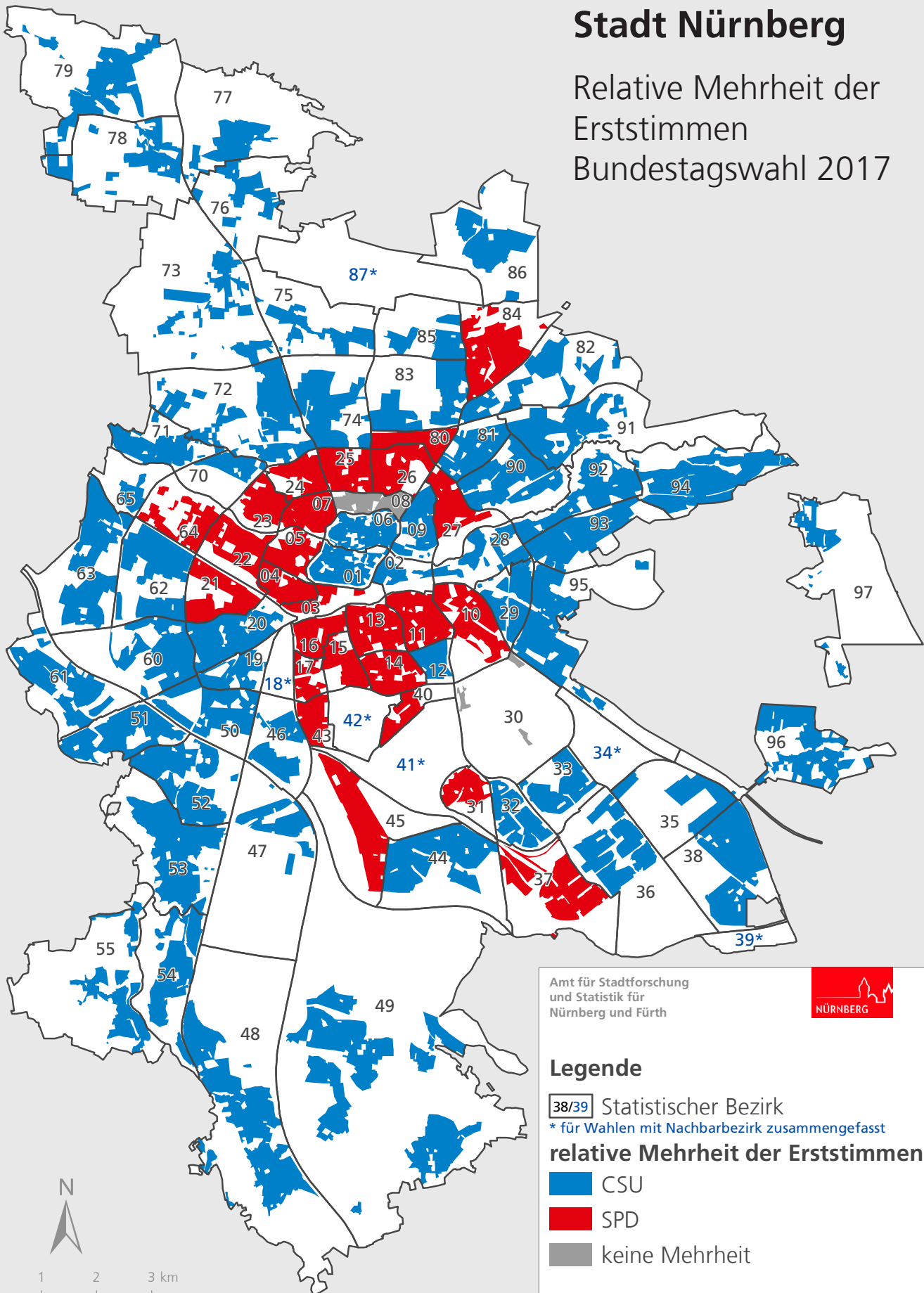
Raumbezugssystem 2021 (Amt für Stadtforschung und Statistik), Darstellung der bewohnten Fläche amtliche Endergebnisse bei Umrechnung der Brief- auf die Urnenwahlergebnisse



Karte 3.2.19: Bundestagswahl 2017 - relative Mehrheit der Erststimmen

Stadt Nürnberg

Relative Mehrheit der
Erststimmen
Bundestagswahl 2017



Amt für Stadtforschung
und Statistik für
Nürnberg und Fürth



Legende

38/39 Statistischer Bezirk

* für Wahlen mit Nachbarbezirk zusammengefasst

relative Mehrheit der Erststimmen

CSU

SPD

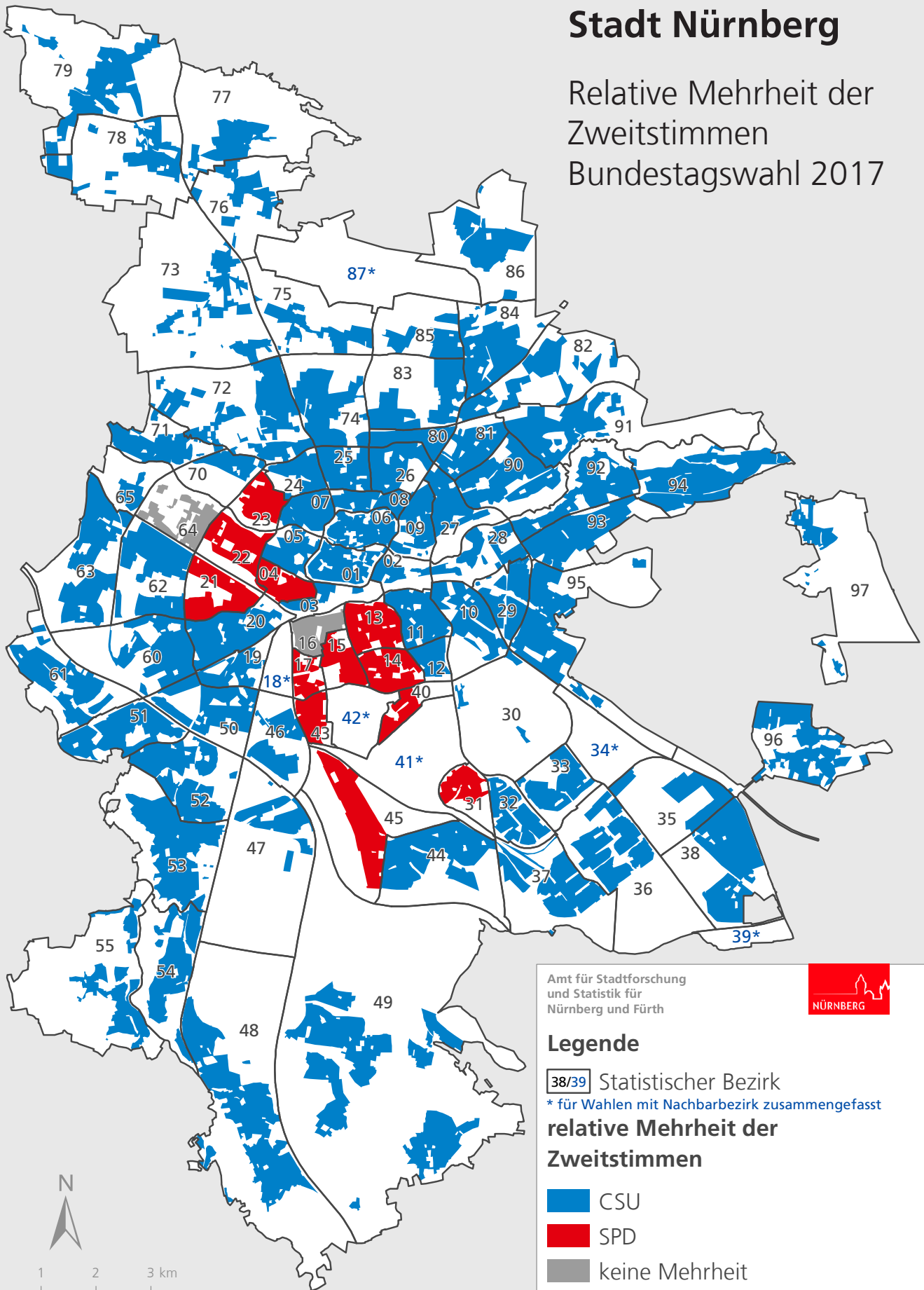
keine Mehrheit

0 1 2 3 km

Quelle: Raumbezugssystem 2021 (Amt für Stadtforschung und Statistik), Darstellung der bewohnten Fläche, amtliche Endergebnisse bei Umrechnung der Brief- auf die Urnenwahlbezirke

Stadt Nürnberg

Relative Mehrheit der
Zweitstimmen
Bundestagswahl 2017



Amt für Stadtforschung und Statistik für Nürnberg und Fürth



Legende

38/39 Statistischer Bezirk
* für Wahlen mit Nachbarbezirk zusammengefasst

relative Mehrheit der Zweitstimmen

Quelle: Raumbezugssystem 2021 (Amt für Stadtforschung und Statistik), Darstellung der bewohnten Fläche amtliche Endergebnisse bei Umrechnung der Brief- auf die Urnenwahlbezirke

3.3 Ausgewählte Wahlergebnisse nach Statistischen Bezirken

Tab. 3.: Ausgewählte Wahlergebnisse¹⁾ nach Statistischen Bezirken

Statistischer Bezirk ²⁾	Wahlbeteiligung ³⁾					CSU				
	BTW17	BTW13	SRW20	LTW18	LTW13	BTW17	BTW13	SRW20	LTW18	LTW13
01 Altstadt, St. Lorenz	71,6	63,3	44,2	65,5	53,5	24,3	33,4	23,1	23,3	32,6
02 Marienvorstadt	75,2	70	49,1	73,5	61,1	24,2	40,4	23,8	28,5	37,5
03 Tafelhof	63,9	56,1	31,5	58,7	46,9	24,2	33,2	22,2	20,3	31,1
04 Gostenhof	66,7	57,3	36,6	60,9	49,5	16,2	18,1	12,2	12,9	16,8
05 Himpfelshof	79,2	73,3	55,6	75	66,3	21,7	26,7	18,7	21,9	25,8
06 Altstadt, St. Sebald	78,7	70,9	51,6	72	60,4	23,7	32,3	22,5	23,8	32,2
07 St. Johannis	78,6	72,1	55,6	73,5	63,4	23,6	29	22,3	24,0	28,1
08 Pirkheimerstraße	76,7	69,5	50,8	71,4	60,1	22,9	31	23,1	24,8	30,1
09 Wöhrd	75,9	67,7	50,0	70	58,7	23,2	31,4	22,9	26,7	32,3
10 Ludwigsfeld	68,5	59,9	40,7	59,9	50,2	23,7	30,4	23,3	27,5	32,3
11 Glockenhof	68,5	60,6	39,9	61,6	51,1	21,3	28,4	19,9	21,8	28,5
12 Guntherstraße	79,9	74,3	57,2	75,3	66,4	26,2	35,6	27,1	31,8	36,7
13 Galgenhof	67,7	58,2	37,2	60,2	49,6	19,3	25,5	16,7	20,6	27,5
14 Hummelstein	68,9	63,1	40,9	62,1	54	23,4	29,7	25,0	29,3	33,1
15 Gugelstraße	60,3	52,2	27,2	50,7	43,7	18,0	28,5	22,9	24,6	30,9
16 Steinbühl	59,2	51	27,7	50,2	41,7	22,5	31	24,7	25,4	35
17 Gibitzenhof ²⁾	55,1	49,2	26,7	46,5	40,6	24,7	34,1	23,8	30,0	36,9
19 Schweinau	55,0	46,6	22,4	46,2	38,4	27,2	41,5	35,0	38,9	47,8
20 St. Leonhard	62,4	54,4	30,7	52,9	45,1	23,5	34	27,0	29,7	39,8
21 Sündersbühl	59,1	49,9	27,2	48,4	41,7	22,6	34,3	24,2	30,2	38,9
22 Bärenschanze	66,9	58,8	35,2	60,3	49,7	17,8	23,8	16,6	18,5	23,1
23 Sandberg	71,8	63,2	44,0	64,1	54,3	19,7	29,4	18,3	23,3	30,6
24 Bielingplatz	79,4	72,4	56,1	73,2	64,5	24,9	30,6	23,2	24,0	31
25 Uhlandstraße	75,9	66,3	49,7	68,8	56,6	21,8	28,5	19,2	23,4	26,9
26 Maxfeld	76,6	69,2	51,7	70,9	59,7	24,1	33,2	22,9	26,7	32,6
27 Veilhof	75,3	66,8	48,4	69,2	58,8	22,7	30,1	21,4	25,4	29,8
28 Tullnau	69,5	59,6	42,7	61,3	51,8	22,9	33,6	32,1	32,4	34,3
29 Gleißhammer	76,8	69,9	52,5	70,6	61,5	26,5	36,3	27,8	32,6	36
30 Dutzendteich	69,6	60,4	42,2	61,7	53,6	22,2	32,7	22,3	27,8	29,3
31 Rangierbahnhof-Siedlung	73,1	66,3	44,9	62,1	57,4	21,5	29,6	24,8	31,4	28,8
32 Langwasser Nordwest	70,0	61,1	38,2	59,2	51	27,2	43	36,2	40,3	44,6
33 Langwasser Nordost	72,4	65,1	47,4	65,4	53,7	28,7	44	40,7	41,6	45,7
35 Altenfurt Nord	75,7	67,5	44,1	69,4	58,2	31,8	39,7	31,3	36,6	38,6
36 Langwasser Südost ²⁾	62,1	55,1	32,0	51,8	44,5	26,1	39,8	34,9	37,9	42,6
37 Langwasser Südwest	69,3	62,3	39,4	60,2	52,4	25,5	37,9	35,3	38,0	39,2
38 Altenfurt, Moorenbrunn ²⁾	81,8	76,2	57,4	76,5	66,5	33,1	44,6	39,0	41,7	46,8
40 Hasenbuck ²⁾	62,8	52,5	33,2	52,7	43,9	22,3	28,6	26,1	28,3	32,4
43 Dianastraße ²⁾	53,3	42	20,9	41,8	32,9	21,1	28,2	21,2	25,2	26,1
44 Trierer Straße	85,1	79,1	64,5	79,2	71,1	30,2	39,8	32,8	36,5	39,4
45 Gartenstadt	78,9	72,4	54,4	72,7	65,5	24,0	30,8	26,5	29,3	28,4
46 Werderau	70,6	60,3	39,5	61,1	52,2	26,1	35,5	30,1	34,8	32,2
47 Maiach	77,6	73,9	43,0	71,2	62,1	35,5	47	45,8	45,7	48
48 Katzwang, Reichelsdorf Ost/Keller	80,4	74,2	56,1	75	66,1	34,1	45,5	42,4	42,6	46,8
49 Kornburg, Worzeldorf	83,1	77,3	60,4	77,3	68,3	35,4	46,6	40,5	43,7	48,9
50 Hohe Marter	61,8	55,7	31,5	51,7	45,8	29,5	42,4	33,9	42,1	46,7
51 Röthenbach West	68,7	61,9	39,6	59,1	53,6	33,2	47,8	43,6	47,1	53,9
52 Röthenbach Ost	74,7	65,5	46,2	66,8	56,7	31,6	44,9	41,6	42,3	49,4
53 Eibach	78,8	73,1	55,3	73,5	66,5	33,6	46,4	38,7	44,0	48,6
54 Reichelsdorf	69,9	61,8	39,3	59,9	53,9	29,0	42,4	37,5	39,5	47,7
55 Krottenbach, Mühlhof	82,8	75,5	56,6	76	67,4	31,6	43	40,3	41,1	45,1
60 Großreuth b. Schweinau	73,9	65,2	45,8	66,3	58,8	28,4	43,8	39,5	41,4	47,9
61 Gebersdorf	78,8	72,1	53,3	73,6	64	34,5	45,5	40,7	44,1	48,1
62 Gaismannshof	76,2	71,7	54,8	71,7	64,8	33,1	40,3	37,9	39,0	44,1
63 Höfen	71,3	63	39,9	64,1	54,7	36,2	44,4	43,5	44,1	48,6
64 Eberhardshof	64,2	56,5	34,3	57,6	47	22,5	30,8	20,2	24,9	32,3
65 Muggenhof	51,0	46,6	21,5	45,2	38,3	24,4	36,6	34,7	34,1	41,2

noch: Ausgewählte Wahlergebnisse¹⁾ nach Statistischen Bezirken

SPD					GRÜNE					FDP				
BTW17	BTW13	SRW20	LTW18	LTW13	BTW17	BTW13	SRW20	LTW18	LTW13	BTW17	BTW13	SRW20	LTW18	LTW13
15,7	24,7	19,0	10,5	26,2	15,5	13,1	27,8	28,2	15,3	12,5	6,1	3,7	8,6	5,2
16,4	20,1	22,7	12,4	26,5	16,6	13,7	26,6	29,4	15,2	12,0	5	0,9	6,7	3,5
21,8	30,4	23,9	16,2	34,3	11,7	12,4	22,6	27,3	13,6	8,9	0,9	4,7	7,2	2,1
17,5	28	20,2	12,8	30,5	18,5	19,8	30,5	33,6	22,2	5,9	3,6	1,2	4,7	3,3
15,6	27,8	21,9	12,9	30,6	22,3	17,7	32,5	35,7	21,1	11,0	6,3	1,8	4,9	3,7
17,5	27,8	22,9	13,6	30,8	17,2	13,7	26,8	30,7	14,8	12,3	5,8	2,7	7,3	5
18,1	28,4	23,4	15,2	33,6	18,8	17,1	28,9	31,3	17	10,9	6,8	2,7	6,8	4,9
18,9	28,2	23,7	14,5	31,2	18,0	14,8	27,4	31,1	15,9	11,1	5,3	2,9	6,4	4,1
20,1	28,6	23,0	13,4	32,9	15,3	12,8	26,0	26,5	12,4	9,9	4,8	2,2	6	3,4
20,9	31,8	28,1	14,5	33,3	10,6	8,7	19,8	19	8,3	7,8	3,7	1,9	5,3	2,2
19,9	31	26,5	14,8	34,4	15,4	12,6	24,0	26,8	13,6	7,4	3,5	2,3	4,8	2,3
20,0	27,5	24,6	15,3	30	14,6	13,9	26,4	25,6	13,8	10,7	4,3	1,3	4,4	3,4
21,5	32,2	25,6	15,5	34,6	14,4	12,6	25,8	26	12,9	7,3	3,5	1,2	4,9	2,7
23,8	35,8	31,1	18,4	37,1	9,8	7,7	19,1	17,3	7,2	7,2	3,4	1,9	4	1,9
24,9	33,4	28,9	16,5	33,4	10,8	7,8	16,2	19	7,5	6,8	4	2,4	4,2	2,3
22,5	33,7	27,3	16,2	32,7	9,7	6,1	16,0	19,2	6,9	5,8	3,3	2,0	5,3	1,9
25,9	34,1	31,3	17,9	35,3	5,4	5,9	8,9	10,3	4,3	4,4	2,7	3,3	5,3	1,2
22,9	28,1	26,8	15,5	26,2	5,7	4,8	8,9	9,5	4,9	5,6	2,9	2,2	3,6	2,2
21,7	30,1	29,0	15,9	30,3	9,1	7,7	15,9	15,8	7,2	7,2	4,4	2,1	5,2	1,6
23,0	31,2	32,5	15,4	30,5	6,9	4,7	12,3	12,8	5	4,6	2,6	1,7	4	1,4
18,3	27,9	22,2	13,2	31,7	17,0	18,1	27,9	31,2	19,9	7,0	2,3	1,4	3,9	1,6
20,8	30,8	26,3	14,3	33,8	14,9	12,2	24,2	26,7	12,8	7,0	3,1	2,3	5	2,3
19,1	29,1	25,2	15,6	32,2	18,5	16,5	28,8	29,4	17	9,4	4,4	1,4	5,8	3,5
18,4	30	25,1	15,3	33,3	19,4	16,1	30,1	30,5	17,5	9,2	4,4	2,3	5,8	3,2
18,7	29,2	24,3	14,6	30,8	16,1	13,1	29,0	26,7	13,3	10,7	4,3	3,0	7,3	3,8
19,6	29,4	23,3	14,3	33,3	15,6	14,3	28,4	28	14	8,1	4,1	1,9	5,5	2,9
21,1	30	23,1	12,9	30,2	12,1	8,7	19,7	19,2	10,1	8,9	4,5	1,7	4,4	3,4
19,1	27,1	27,3	14,7	30,9	14,7	11,5	21,9	23,2	12,1	8,4	4,7	1,9	4,4	3,1
15,8	27,6	19,9	10,9	28,2	12,0	8,3	23,7	20,3	13,6	9,2	2,8	1,4	6,1	5,8
32,3	43,4	40,4	22,9	47,7	6,1	4	9,5	11,8	3,5	4,6	2,1	0,6	2,9	0,9
21,8	28,7	27,1	16,1	31,2	6,1	4,6	10,5	10,4	4,1	6,3	2,8	1,4	2,8	1,1
19,6	26,6	25,5	13,7	28	8,7	7,7	14,6	14,9	8,1	8,1	3,4	1,7	3,7	1,3
20,7	28,5	33,9	15,1	32,3	8,2	9	15,0	15,1	10,7	8,5	4,3	1,3	4	2,5
22,3	32	28,0	14,9	31,2	6,4	5,3	11,4	11,5	5,1	6,4	3,5	1,2	2,6	2,2
25,0	31,7	32,6	16,1	33,4	5,6	5,1	9,7	11,5	4,9	6,6	3	1,1	3,2	1,3
19,4	24,6	27,0	12,6	27,3	9,8	8	16,5	17,8	6,6	9,5	4,7	1,6	3,8	2,7
25,6	37	34,6	19,7	36	7,4	5,5	13,3	12,7	5,2	5,5	2,5	1,6	4,4	0,9
23,4	35,4	28,1	15,9	39,6	7,1	7,1	16,0	15,1	6,5	6,4	3,7	3,6	6,2	2,5
22,6	30,1	29,9	16,3	33,5	13,5	10,6	19,0	20,2	9,6	7,4	3,3	1,3	3,3	2
30,2	39,3	41,6	27,1	48,2	7,8	7,7	12,4	13,4	5,4	5,5	2,5	1,0	2,4	1
25,0	36,1	35,4	18,6	39,5	5,6	5,1	11,2	12,3	5,2	7,2	3,1	1,9	4,1	1,2
19,2	26,3	29,1	14,3	29,4	7,0	3,9	7,6	13	5,1	10,0	3,3	4,0	3,8	2,7
18,9	26,8	24,0	12	26,9	11,0	8,2	17,0	19,6	8,6	9,9	4,3	1,1	4,4	2,6
19,7	25,3	26,2	12	26,5	9,8	7,7	12,7	17,6	7,5	9,7	4,6	1,6	4,2	2,5
21,0	28,9	29,7	13,4	28,8	6,1	5,2	10,0	10,2	3,8	5,9	3,2	1,8	4,1	2,5
19,3	26,5	27,0	13,8	25,3	7,1	4,2	10,0	10,9	3,8	7,6	3,5	0,6	3,1	1,9
19,6	25,9	25,9	14	25,6	7,4	7	12,3	13,6	6,2	8,4	4,2	1,4	4	2,5
18,7	24,8	25,0	13	25,4	10,7	8,3	18,0	17,1	8,3	9,7	4,1	2,4	3,8	2,6
20,3	27,2	25,1	13,6	26,7	8,5	7,1	12,1	13,2	5,8	7,0	3,8	1,9	2,9	2,3
19,4	30,3	27,1	14	32,8	9,9	8,2	16,2	18,5	6,8	11,2	3,3	1,6	3,5	2,1
19,6	26,8	24,4	12,7	26,3	9,8	6,6	14,9	14,9	6,6	8,7	4,1	1,3	4,5	3,1
22,7	28,3	29,6	15,9	30,3	9,1	7,6	13,5	13,7	6,9	6,4	4	1,3	3,8	1,9
20,2	29,2	26,8	14,8	28,4	12,1	9,3	18,1	19,1	10,2	8,7	4,5	1,3	4,4	2,2
21,5	28,2	29,0	13,5	25,7	6,7	5,1	9,9	14,8	6,5	7,5	4,1	1,1	2,9	3
22,5	32,7	29,2	14,9	32,6	11,1	8,2	19,9	21,2	8,7	6,8	2,4	2,6	4,5	1,8
23,1	28	21,5	13,2	26,9	6,5	7,3	13,8	16,5	5,4	8,0	4	3,2	3,8	2,8

noch: Ausgewählte Wahlergebnisse¹⁾ nach Statistischen Bezirken

Statistischer Bezirk ²⁾	Wahlbeteiligung ³⁾					CSU				
	BTW17	BTW13	SRW20	LTW18	LTW13	BTW17	BTW13	SRW20	LTW18	LTW13
70 Westfriedhof	76,3	69,1	52,2	69,3	59,2	27,7	36,4	29,7	30,9	36,7
71 Schniegling	77,4	68,5	50,7	71,7	59,9	27,1	37,9	30,6	35	40
72 Wetzendorf	82,9	76,6	58,8	77,1	67,8	32,8	42,4	35,8	37,4	44,4
73 Buch	84,2	77,3	56,4	80,6	69,7	44,3	54,7	49,0	49,3	58,4
74 Thon	84,6	80,4	65,5	81,3	73,1	35,0	42,9	35,9	40,4	43,8
75 Almoshof ²⁾	84,2	75,9	58,0	79,5	69,6	47,0	51,9	50,1	49,7	56,8
76 Kraftshof	84,7	80,1	64,2	85	73,1	31,3	41,8	36,4	38,4	47,9
77 Neunhof	84,8	76,8	65,4	80,2	70,7	43,1	54,5	46,0	46,3	52,6
78 Boxdorf	81,1	75,6	57,7	75,2	68,7	36,6	46,6	42,6	42,8	48,2
79 Großgründlach	86,0	80,2	63,8	81,8	72,7	37,6	44,9	40,0	41,3	47,2
80 Schleifweg	76,1	69,7	51,0	70,8	62,2	26,0	30,5	24,7	25,6	32,3
81 Schoppershof	69,8	62,5	42,7	61,2	53,5	24,7	33,9	27,0	28,2	34,8
82 Schafhof	66,7	59,8	39,4	58,5	51,4	35,2	42,1	35,6	36	45,2
83 Marienberg	84,5	78,2	67,2	80	72,1	27,1	35,6	26,7	31	36,7
84 Ziegelstein	82,0	74,4	59,1	77,1	66,7	25,5	34,2	27,3	29,9	34
85 Mooshof	74,6	66,6	48,9	68,4	59	26,3	38,7	26,9	36,8	36,4
86 Buchenbühl	84,0	76,2	64,6	79,7	69,4	29,7	36,4	29,2	36,7	34,6
90 St. Jobst	78,5	73,3	53,5	72,3	63	26,6	36,8	30,2	31,7	36,4
91 Erlenstegen	85,5	79,4	65,3	82,2	73	32,5	45,9	44,7	40,4	47,2
92 Mögeldorf	79,5	72,8	54,8	74,2	65,1	29,7	40,5	38,5	41,3	41,4
93 Schmausenbuckstraße	88,5	83,2	68,4	84,9	76,9	32,5	43,2	42,1	43,3	45,8
94 Laufamholz	84,7	79,8	62,2	80,2	72,5	34,4	44,4	38,4	41,7	45
95 Zerzabelshof	81,2	76,2	61,7	76,6	68,5	29,8	37,5	32,8	36,4	39,9
96 Fischbach	83,2	76,1	58,9	77,8	68,5	33,4	41,7	39,5	41,7	44,3
97 Brunn	86,0	80,3	63,1	81,4	72,9	42,3	53,1	55,6	53,6	52,1
Briefwahl Gesamt	–	–	–	–	–	31,9	37	32,4	35,6	39,6
Urnenwahl Gesamt	74,2	66,9	47,0	67,5	58,3	27,4	37,1	30,5	33,4	38,7
Stadt Nürnberg insgesamt	74,2	66,9	47,0	67,5	58,3	28,9	37,1	31,3	34,1	39,0

noch: Ausgewählte Wahlergebnisse¹⁾ nach Statistischen Bezirken

SPD					GRÜNE					FDP				
BTW17	BTW13	SRW20	LTW18	LTW13	BTW17	BTW13	SRW20	LTW18	LTW13	BTW17	BTW13	SRW20	LTW18	LTW13
20,3	27,8	28,9	15,3	29,4	10,5	8,2	19,0	19,9	9,5	10,6	4,6	1,2	5,6	3,6
19,1	28,5	26,3	11,3	28,1	14,7	9,6	23,3	23,1	10,8	11,7	4,8	2,6	6,6	3,6
15,6	24,7	21,8	11,3	24,4	12,6	9,2	22,5	22,2	10	12,7	6,1	2,8	7	4,8
14,0	19,7	22,3	10	21,2	10,1	6,5	10,7	15,5	6	7,8	4,1	1,2	6	2,8
18,5	26,2	25,1	13,7	28,7	14,2	10	22,0	21,2	9,7	11,0	5,7	1,9	4,6	4,9
14,4	19,2	19,4	9,8	17,2	8,5	7,3	13,0	14,7	7,6	7,1	4,9	3,0	5,3	3,4
19,6	24,7	25,4	12,7	22,2	11,1	8,5	17,1	20,2	11,2	10,5	8,2	0,5	3,7	4,8
20,1	23,3	23,8	13	23,4	8,5	7,6	15,2	14,7	8,4	8,0	4,1	1,3	4,2	3,3
18,8	27,3	26,5	14,5	25,9	9,5	8	14,8	15,8	8	9,7	4,1	2,8	5,1	3
19,2	26,9	25,7	15,6	26,7	12,2	8,3	18,5	18,1	9,4	10,9	5	1,6	5,2	2,9
21,1	28,7	26,2	17,1	31,8	17,1	13,3	27,8	25,7	15,4	9,4	6,4	2,0	6,8	4
19,7	29,8	29,3	15,2	31,7	12,5	9,7	19,4	20,7	10,8	8,8	3,7	1,5	4,7	2,6
22,8	25,9	28,8	13,6	27,9	7,3	6,2	13,4	16,3	7	8,2	3,6	1,0	3,4	1,9
19,0	30	25,8	14,6	30,7	18,6	14	28,7	31	16,1	10,0	5	1,7	4,6	3,1
20,8	31,1	27,2	15,1	33,5	16,6	14,1	24,1	25,9	14,8	7,6	3,6	1,7	4	2,2
24,7	33	31,7	17	35,3	11,8	9,6	23,7	21,2	9,6	7,6	2	0,6	3,7	1,9
22,7	33,7	30,7	15,8	34,2	13,5	11	21,5	21,3	12,9	8,4	2,6	1,5	3	2,6
16,9	24,4	23,9	12,3	28,8	15,8	14,4	23,6	25,8	13,8	12,1	6,3	2,7	5,3	5,2
13,2	18,9	16,3	8,9	20	15,5	11,6	20,4	25,3	12,2	18,4	10,6	4,0	7,8	9,7
17,4	25,3	22,3	12,6	27,2	14,3	12,4	20,2	20,7	12,5	12,9	5,2	2,0	4,2	4,6
17,5	24,3	23,0	11,7	24,2	13,4	11,4	20,8	23	13,5	15,4	8,8	2,6	5,9	6,2
16,9	23,4	22,8	12	24,1	13,8	10,9	20,8	21,5	13,6	11,7	6,6	2,3	4,9	4,8
22,9	30,5	30,1	17,1	32,2	14,3	10,9	18,8	22,4	11,5	8,2	4,7	1,1	3	3,2
16,3	24,8	23,1	10,6	25,4	12,0	10	19,2	21,2	9,8	11,8	7,1	1,9	5	5
15,1	21,8	13,8	9	21,1	8,1	6,2	17,1	17,3	8,6	11,0	7,2	2,5	5,1	3,8
18,3	25,6	25,2	14,9	28,4	12,9	12,8	19,9	20,8	11,5	11,0	5,9	2,4	5,1	3,8
20,2	28,8	26,2	14,5	30,4	12,2	10	20,0	21	10,3	8,9	4,4	2,9	4,7	3
19,5	27,7	25,7	14,6	29,7	12,4	10,9	20,0	20,9	10,7	9,6	4,9	2,1	4,9	3,2

noch: Ausgewählte Wahlergebnisse¹⁾ nach Statistischen Bezirken

Statistischer Bezirk ²⁾	DIE LINKE				PIRATEN				AFD	
	BTW17	BTW13	SRW20	LTW18	BTW17	BTW13	SRW20	LTW18	BTW17	BTW13
01 Altstadt, St. Lorenz	13,7	9,1	6,2	10,5	0,9	4,8	3,1	1,4	10,2	4,5
02 Marienvorstadt	15	9,5	5,7	9,1	0,2	2,6	2,4	1	10,6	4,2
03 Tafelhof	14,1	10,1	5,1	12,4	0,4	3,7	2,2	0,6	10,5	4,6
04 Gostenhof	21,9	15,3	9,6	19,7	1,3	6,1	3,6	1,5	9,5	3,8
05 Himpfelshof	16,3	10	7,4	12	0,5	3,9	2,3	0,9	7,5	4,1
06 Altstadt, St. Sebald	14	7,3	5,9	8,2	0,4	3,7	2,4	0,8	8,6	4,9
07 St. Johannis	14,5	7,6	5,7	8,3	0,6	3,1	1,6	1	7,9	3,7
08 Pirkheimerstraße	14,1	8,8	5,3	8,7	0,5	3,4	2,0	1,1	8	4,7
09 Wöhrd	15,3	8,2	7,0	10,8	0,7	4,8	3,0	1,8	9,7	4,3
10 Ludwigsfeld	14,3	11,2	4,9	10,3	0,9	4,3	2,4	1,7	15,1	4,8
11 Glockenhof	15,3	9,8	8,0	11,4	1	4,9	2,4	2	12	5,2
12 Guntherstraße	12,8	7,6	5,2	8,8	0,5	2,3	0,9	1	9,4	4,4
13 Galgenhof	17,1	10,7	8,2	13,5	1,2	4,7	2,7	1,9	11,3	5,2
14 Hummelstein	12,8	8,1	4,6	9,6	0,5	3,3	2,3	1,7	14,9	6
15 Gugelstraße	15,3	11,1	6,5	11,8	1,2	4,1	4,9	2,3	14,4	3,9
16 Steinbühl	15,8	10,6	6,9	12,1	0,9	4,8	2,6	2,1	14,7	4,9
17 Gibitzenhof ²⁾	13	9,7	7,4	8,8	1,3	5,5	2,2	2,8	17,3	3,2
19 Schweinau	11,3	10	4,2	7,5	0,6	3,7	1,4	0,9	20,3	5,1
20 St. Leonhard	14,3	9	5,4	9,9	1,2	4	2,1	1,6	15,7	5,3
21 Sündersbühl	12,4	10,2	5,3	9,2	0,8	4,2	2,9	1,7	19,8	4,5
22 Bärenschanze	22	12,3	7,3	14,5	1,1	5	2,9	1,2	10,7	4,9
23 Sandberg	15,8	9,8	7,8	9,9	0,7	4,9	3,1	1,3	13,1	4,4
24 Bielingplatz	14,2	8,3	5,1	10,1	0,4	2,6	1,6	0,8	8,6	3,9
25 Umlandstraße	14,4	9,7	6,0	9,1	0,9	2,9	1,9	1,1	10,3	4,5
26 Maxfeld	13,8	7,5	4,7	7,5	0,4	3,9	2,0	1	10,6	4,2
27 Veilhof	15,4	8,1	5,9	9,3	0,6	3,9	2,6	1,7	11,3	5,7
28 Tullnau	13,7	9,2	4,6	9,2	0,7	3,4	3,0	1,7	13,1	5,7
29 Gleißhammer	11,5	7,3	3,7	6,7	0,9	2,7	1,6	1,2	12,6	4,7
30 Dutzendteich	13,7	9,4	5,7	12,3	1,1	5,5	4,0	1,3	15,8	6,3
31 Rangierbahnhof-Siedlung	10,1	7,3	2,6	6,8	1	2,6	1,8	1,2	18,2	4,8
32 Langwasser Nordwest	12,3	7,2	3,6	6,4	0,5	2,5	0,9	0,7	19,6	5,4
33 Langwasser Nordost	11,9	7,4	1,7	5,5	0,3	2	1,3	0,8	18,4	5,1
35 Altenfurt Nord	9,6	6,4	2,7	6,9	0,2	4	1,2	1,9	13,6	4,3
36 Langwasser Südost ²⁾	12,3	7,5	3,6	6,6	0,4	2,1	1,2	0,7	21	4,8
37 Langwasser Südwest	11	7,4	3,5	5,9	0,5	3	0,9	0,9	19,4	5,4
38 Altenfurt, Moorenbrunn ²⁾	7,9	4,8	1,4	3,7	0,6	2,4	1,6	1,1	14,1	5,4
40 Hasenbuck ²⁾	13,8	8,6	3,4	7	0,6	4,5	3,4	1,4	18,6	5,3
43 Dianastraße ²⁾	13,5	12,2	5,7	7,5	0,5	3,4	5,0	2	18,6	2,7
44 Trierer Straße	8,4	4,4	2,1	4,7	0,4	2,4	1,0	0,8	12,2	5,2
45 Gartenstadt	9,3	6,7	2,3	5,1	0,6	2	1,1	0,8	16,4	4,6
46 Werderau	10,6	6,2	2,9	6	0,9	2,1	1,5	1,5	16,9	4,8
47 Maiach	7,8	6,8	1,4	3,3	1,3	4,3	0,5	0,8	12,6	4,3
48 Katzwang, Reichelsdorf Ost/Keller	7,9	4,1	1,5	3,5	0,1	2,2	0,8	0,5	13,1	4,7
49 Kornburg, Worzeldorf	6,7	4	1,8	3,7	0,2	1,6	1,1	0,6	12,9	5,2
50 Hohe Marter	11,5	7,6	3,3	6,4	0,8	2,3	1,8	1,1	18,4	4,8
51 Röthenbach West	9,7	6,5	2,5	4,8	0,4	2	1,3	0,7	18,1	4,9
52 Röthenbach Ost	8,7	4,9	2,1	3,9	0,5	2,2	1,7	1,1	18,2	5,8
53 Eibach	8,5	5,1	2,4	4,8	0,7	1,9	1,4	0,8	12,4	4,8
54 Reichelsdorf	9,8	6,6	2,5	5	0,8	2,5	1,6	1,1	19,1	5
55 Krottenbach, Mühlhof	7,6	3,5	0,6	3,3	0,3	2,5	1,7	1,3	12,8	4,6
60 Großreuth b. Schweinau	9,4	5,9	2,3	5,2	0,3	2,2	1,2	0,8	18,2	5,5
61 Gebersdorf	7,8	6,1	1,6	4,5	0,6	1,6	0,9	0,7	13,8	3,1
62 Gaismannshof	9,1	5,2	2,7	5,6	0,3	2,5	0,4	1	11,9	3,9
63 Höfen	9	5,6	3,6	5,6	0,4	2,4	1,9	1	13,4	4,5
64 Eberhardshof	14,6	12,4	5,7	11,8	1	4,6	3,0	2,2	13,6	4,1
65 Muggenhof	11,4	11,6	4,2	10,5	0,3	3	1,6	0,7	21	6,1

noch: Ausgewählte Wahlergebnisse¹⁾ nach Statistischen Bezirken

Statistischer Bezirk ²⁾	DIE LINKE				PIRATEN				AFD	
	BTW17	BTW13	SRW20	LTW18	BTW17	BTW13	SRW20	LTW18	BTW17	BTW13
70 Westfriedhof	11,3	8,1	3,7	6,6	0,2	3	1,6	0,6	11,6	6,8
71 Schniegling	8,8	8,5	4,0	6,9	0,5	2,2	1,6	1	11	4,3
72 Wetzendorf	6,2	6,1	2,5	4,4	0,5	1,5	0,7	0,7	13	5,9
73 Buch	5,4	4,3	2,0	2,7	0,4	2,2	0,8	0,5	13,1	4,6
74 Thon	5,3	3,9	2,1	4,2	0,4	1,3	1,6	0,8	9	5,6
75 Almoshof ²⁾	6,1	5,8	0,8	2,9	0,2	1,5	1,7	1	11,7	3,6
76 Kraftshof	3,2	3,7	1,8	2,8	-	1,8	1,4	1,8	14,6	6,1
77 Neunhof	3,3	3,3	0,4	2,6	0,2	1,7	1,0	0,2	10,1	3,3
78 Boxdorf	6,1	3,7	1,2	3,1	0,4	2,3	0,3	1	12,6	3,7
79 Großgründlach	3,9	4,1	1,3	2,6	0,4	2,2	1,1	0,5	9,9	4,5
80 Schleifweg	10,2	6,6	4,2	7,5	0,4	4,1	1,8	1,1	8,1	4,7
81 Schoppershof	11,9	9,6	6,7	8,9	0,7	4,4	2,6	2,2	13,6	4,5
82 Schafhof	9,3	7,3	5,7	8,8	0,2	2,6	1,9	0,4	12,1	6,2
83 Marienberg	7,5	5,7	3,2	4,1	0,5	2	1,2	0,5	10,1	4,9
84 Ziegelstein	8,8	6,4	3,6	6,4	0,8	2	1,4	0,8	12	4,1
85 Mooshof	6,9	5,1	2,4	4,6	0,5	1,2	2,0	0,3	11,8	4,5
86 Buchenbühl	8,4	5,2	2,4	3,9	0,2	1,2	0,8	0,9	12,4	5,8
90 St. Jobst	9,3	6,5	3,7	7,2	0,3	2,5	1,5	1,2	12,2	5,5
91 Erlenstegen	5,7	3,4	2,0	4,2	0,2	1,5	0,8	0,5	9,6	5,3
92 Mögeldorf	7,2	5,4	2,6	5,5	0,4	2,2	0,9	0,6	12,2	5,1
93 Schmausenbuckstraße	5,8	3,2	1,9	4,1	0,7	1,6	1,1	0,6	8,9	4,8
94 Laufamholz	6,5	4,4	2,3	4	0,3	1,7	1,2	1,2	9,6	5
95 Zerzabelshof	7,8	6	2,7	5,8	0,3	1,9	1,1	0,6	9,8	4,6
96 Fischbach	7,1	5	2,2	3,9	0,4	2,2	1,7	1,2	13,3	5,6
97 Brunn	4,8	4,1	1,0	2,3	0,7	1,5	0,2	0,4	11,7	3,8
Briefwahl Gesamt	8,8	5,4	3,8	6,1	0,4	2,8	1,6	0,9	9,8	4
Urnenwahl Gesamt	11,6	7,2	4,1	7,2	0,6	2,9	1,8	1,1	13,2	4,9
Nürnberg insgesamt	10,6	6,6	3,9	6,8	0,5	2,9	1,7	1,1	12	4,6

Quelle: Wahlamt der Stadt Nürnberg

1) Darstellung der Urnenwahlergebnisse

2) Die Statistischen Bezirke 17 und 18 (zu 17), 34 und 36 (zu 36), 38 und 39 (zu 38), 40 und 41 (zu 40), 42 und 43 (zu 43) und 75 und 87 (zu 75) werden im Rahmen der Wahlstatistik mit Nachbarbezirken zusammengefasst.

3) Wahlbeteiligung unter Berücksichtigung der Briefwähler

