


Vor der Wahl 2023

Teil 1: Strukturdaten und Wahlergebnisse



Vor der Landtags- und Bezirkswahl 2023

Teil 1: Strukturdaten und Wahlergebnisse der Landtagswahl 2018 nach der neuen Stimmbezirkseinteilung

Impressum

Herausgeberin:
Stadt Nürnberg
Amt für Stadtforschung und Statistik
für Nürnberg und Fürth
Unschlittplatz 7a
90403 Nürnberg
Telefon 0911 231-2843
Fax 0911 231-7460
E-Mail statistikinfo@stadt.nuernberg.de
Internet www.statistik.nuernberg.de

Titelgestaltung:
Stadtgrafik Nürnberg, Laura Keilwerth

Druck:
Gutenberg Druck & Medien GmbH
Schleifweg 1b
91080 Uttenreuth/Erlangen

Erscheinungsdatum: Juni 2023

Alle Rechte vorbehalten. Es ist insbesondere nicht gestattet, ohne ausdrückliche Genehmigung des Herausgebers diese Veröffentlichung oder Teile daraus für gewerbliche Zwecke zu übernehmen, zu übersetzen, zu vervielfältigen oder in elektronische Systeme einzuspeichern.

Inhaltsverzeichnis

1. Änderungen bei der Einteilung des Wahlgebietes ab 2023	3
2. Strukturdaten nach Statistischen Bezirken	19
3. Ergebnis nach Stimmbezirken in den Stimmkreisen 501 bis 504 (Stimmberechtigte, Wählende, Wahlbeteiligung, Erst- und Zweitstimmen)	25
Ergebnisse der Landtagswahl 2018 nach Stimmbezirken, Stimmkreis 501 Nürnberg-Nord.....	26
Ergebnisse der Landtagswahl 2018 nach Stimmbezirken, Stimmkreis 502 Nürnberg-Ost (einschl. Feucht, Rückersdorf und Schwaig).....	38
Ergebnisse der Landtagswahl 2018 nach Stimmbezirken, Stimmkreis 503 Nürnberg-Süd (einschl. Stadt Schwabach).....	50
Ergebnisse der Landtagswahl 2018 nach Stimmbezirken, Stimmkreis 504 Nürnberg-West.....	62
4. Karten: Ergebnisse der Landtagswahlen 2018 und 2013	74
Wahlbeteiligung Landtagswahl 2018.....	75
Vergleich der Wahlbeteiligung Landtagswahlen 2018/2013.....	76
Stimmenanteile CSU Landtagswahl 2018.....	77
Vergleich der Stimmenanteile der CSU Landtagswahlen 2018/2013.....	78
Stimmenanteile SPD Landtagswahl 2018.....	79
Vergleich der Stimmenanteile der SPD Landtagswahlen 2018/2013.....	80
Erststimmenanteile der CSU Landtagswahl 2018.....	81
Vergleich der Erststimmenanteile der CSU Landtagswahlen 2018/2013.....	82
Erststimmenanteile der SPD Landtagswahl 2018.....	83
Vergleich der Erststimmenanteile der SPD Landtagswahlen 2018/2013.....	84
Differenz Erst- zu Zweitstimme der CSU Landtagswahl 2018.....	85
Differenz Erst- zu Zweitstimme der SPD Landtagswahl 2018.....	86
Relative Mehrheit der Erststimmen Landtagswahl 2018.....	87
Stimmenanteile FREIE WÄHLER Landtagswahl 2018.....	88
Stimmenanteile GRÜNE Landtagswahl 2018.....	89
Stimmenanteile FDP Landtagswahl 2018.....	90
Stimmenanteile DIE LINKE Landtagswahl 2018.....	91
Stimmenanteile ÖDP Landtagswahl 2018.....	92
Stimmenanteile AfD Landtagswahl 2018.....	93
Stimmenanteile PIRATEN Landtagswahl 2018.....	94
Stimmenanteile DIE FRANKEN Landtagswahl 2018.....	95

1. Änderungen bei der Einteilung des Wahlgebietes ab 2023

Neueinteilung der Stimmbezirke in Nürnberg

Der Trend zu zunehmender Briefwahl in Nürnberg ist spätestens seit dem Wegfall der Begründungspflicht im Dezember 2008¹ eindeutig feststellbar. Bei der Bundestagswahl 2021 hat mehr als die Hälfte der Wählenden ihre Stimme per Briefwahl abgegeben. Es gibt keine Anzeichen dafür, dass der Gesetzgeber von der Entscheidung aus dem Jahr 2008 abrücken wird. Somit wird auch künftig mit einem großen Anteil Briefwählender zu rechnen sein. Dies ist ein Umstand, auf den das Wahlamt reagieren muss. Die Einteilung des Stadtgebiets in Stimmbezirke ist eine Verwaltungsangelegenheit der Stadt zur Sicherstellung der ordnungsgemäßen und fristgerechten Organisation und Durchführung von Wahlen.

Wahlvorstände ungleich belastet

Die unterschiedliche Entwicklung in der Urnen- und Briefwahl zeigt sich sehr deutlich bei der Betrachtung der Zahl der Wahlvorstände (WV) und der Wählenden (siehe **Abb. 1**). Die Zahl der Urnenwahlvorstände (=Urnenstimmbezirke) lag seit 2002 zwischen 360-388 (seit 2017 konstant bei 375) und die Zahl der Wählenden je Urnen-WV betrug stets unter 600 (mit sinkender Tendenz, zuletzt 296 Urnenwählende/WV bei der Bundestagswahl 2021). Der gestiegenen Zahl an Briefwählenden folgte in der Urnenwahl nie ein dämpfender Ausgleich, so dass die Belastung der Urnen-WV (bei wesentlich mehr Urnenstimmbezirken) gegenüber der Briefwahl (mit

weniger als halb so vielen Briefwahlbezirken) stets deutlich geringer und ungleicher ausfiel.

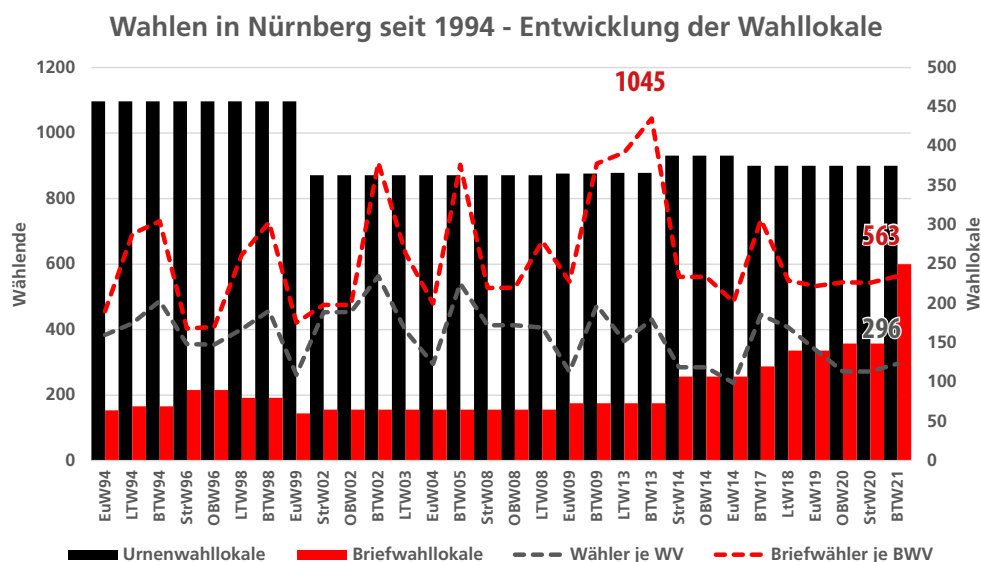
Die Zahl der Briefwahlvorstände wurde seit 2002 nur verzögert und punktuell erhöht. Selbst nach dem Wegfall der Begründungspflicht lag die Zahl der Briefwahlvorstände (=Briefwahlbezirke) bis 2013 unter 100, mit dem Effekt, dass bei der Bundestagswahl 2013 durchschnittlich sogar 1 045 Briefwählende/Brief-WV zu behandeln waren (ggü. knapp über 400 Urnenwählenden/UWV). 2014 erfolgte dann eine moderate Erhöhung auf 120 Brief-WV, was die Belastung bis 2017 spürbar reduzierte. Nach einer erneuten Belastungsspitze in der Briefwahl bei der Bundestagswahl 2017 wurde die Zahl der Brief-WV auf 150 erneut erhöht. Bei der Bundestagswahl 2021 schließlich wurde die Zahl der Brief-WV auf 250 angehoben, ohne dass sich die durchschnittliche Belastung in den Brief-WV signifikant reduziert hat.

Entwicklung der Wählenden in Urnen- und Briefwahl

In den Urnenstimmbezirken ging die Zahl der Wählenden von 164 421 bei der Stadtratswahl 2002 auf 110 876 bei der Bundestagswahl 2021 zurück. Die Zahl der Wählenden variiert je nach Wahl aufgrund der unterschiedlichen Abgrenzung von Stimm-/ Wahlberechtigten sowie einer stark schwankenden Wahlbeteiligung. So weisen Bundestagswahlen mit einer Wahlbeteiligung von durchschnittlich 74,4 % gegenüber Kommunal- oder Europawahlen (ca. 41-47 %) einen sehr hohen Wert auf. Bei den Überlegungen zur Anpassung der Stimmbezirke für die

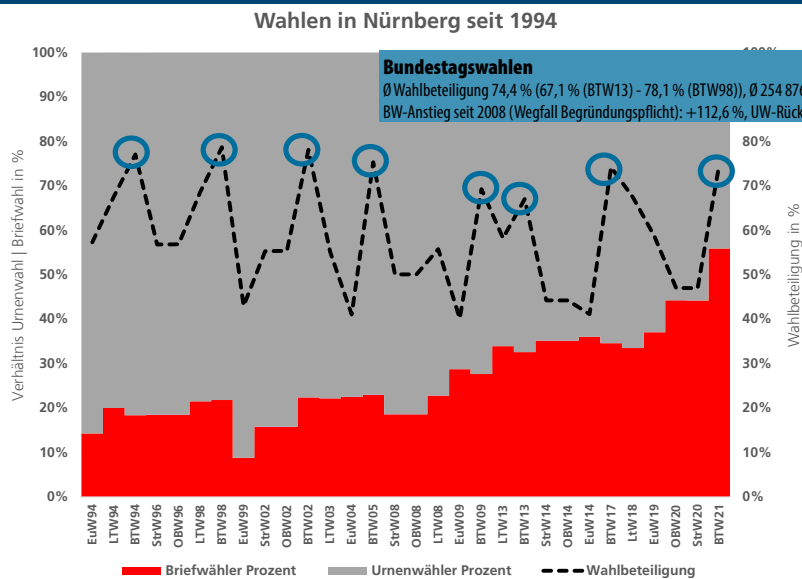
¹ siehe Artikel 1 - Zweite Verordnung zur Änderung der Bundeswahlordnung und der Europawahlordnung vom 3.12.2008 BGBl. I S. 2378 (Nr. 56)

Abb. 1: Wahlen in Nürnberg seit 1994 - Entwicklung der Wahllokale und der Wählenden je Wahlvorstand



Quelle: Amt für Stadtforschung und Statistik für Nürnberg und Fürth

Abb. 2: Wahlen in Nürnberg seit 1994 - Wahlbeteiligung, Brief- und Urnenwählende



Quelle: Amt für Stadtforschung und Statistik für Nürnberg und Fürth

Landtagswahl 2023 wurden daher die Bundestagswahlen als Referenzgröße verwendet, um bei der Neueinteilung der Stimmbezirke einen gewissen Unsicherheitspuffer zu berücksichtigen.

Das erhöhte Wähleraufkommen in den Briefwahlbezirken von 33 394 bei der Stadtratswahl 2002 auf zuletzt 152 358 bei der Bundestagswahl 2021 stellt das Wahlamt vor extreme organisatorische und logistische Herausforderungen. Eine manuelle Sortierung von roten Wahlbriefen in den zwei Wochen vor der Wahl unter dem Dach des Wahlamtes ist logistisch nicht mehr machbar. Um die Mengen an Wahlbriefen zu bearbeiten, mussten eigens neue Räumlichkeiten angemietet werden. Dort werden die Wahlbriefe sorgfältig sortiert und den entsprechenden Briefwahlbezirken zugeordnet. Für die Auszählung der roten Wahlbriefe am Wahltag muss bei der Landtagswahl 2023 angesichts des erhöhten Platzbedarfs bereits auf zwei Messehallen ausgewichen werden.

Kriterien bei der Anpassung der Stimmbezirke

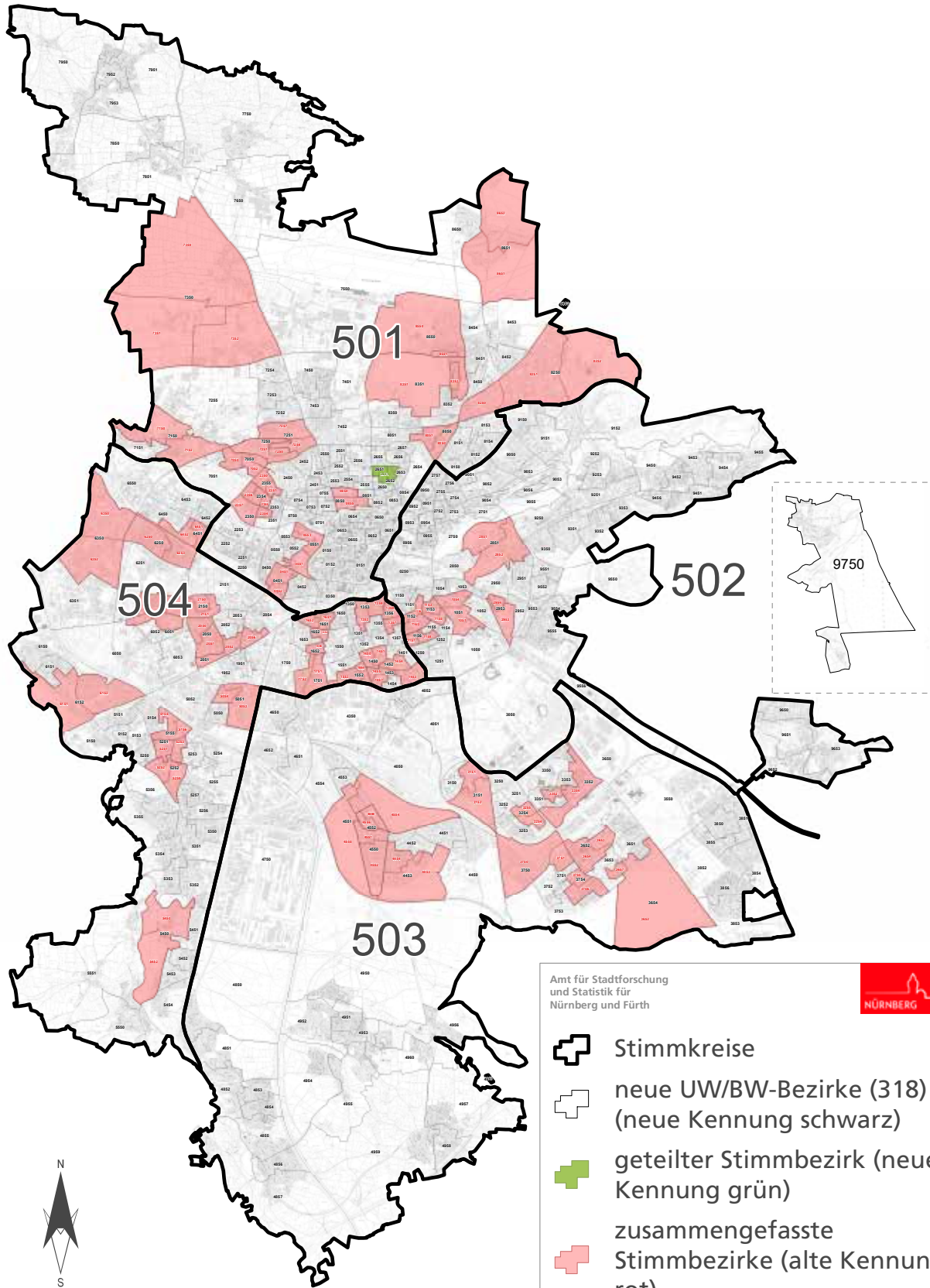
Beim Zuschnitt der Urnen- und Briefwahlbezirke muss darauf geachtet werden, dass den WV am Wahltag die Auszählung der Stimmzettel ab 18 Uhr (Urnen-WV) bzw. das Öffnen und Prüfen der Gültigkeit der roten Wahlbriefe ab ca. 15 Uhr (Brief-WV) mit anschließender Auszählung ab 18 Uhr mit vertretbarem Aufwand ermöglicht wird. Eine durch umsichtige Planung im Vorfeld vermeidbare hohe Zahl an Briefwählenden stellt bei einer Landtags- und Bezirkswahl (mit jeweils zwei Stimmzetteln)

in Verbindung mit einem oder mehreren etwaigen Volksentscheiden selbst erfahrene WV vor große Herausforderungen. Die letzten Schnellmeldungen werden teilweise mehr als vier Stunden nach Beginn der Auszählung an das Wahlamt übermittelt (in der Regel von Brief-WV), während manche Urnen-WV bereits nach nicht einmal einer halben Stunde ihre Schnellmeldung einreichen. Das Wahlamt ist bemüht, hier einen Gleichklang herzustellen. In der Wahlhelferentschädigungssatzung² wird zwar nach Funktion im WV (Wahlvorstehende und deren Vertretung, Schriftführende und deren Vertretung sowie Beisitzende) aber nicht nach Tätigkeit in einem Urnen-WV oder Brief-WV unterschieden. Zudem liegt es im Interesse der Gemeinde, dass die Durchführung und der Abschluss der Wahl i.S. einer vollständigen Schnellmeldung noch am Wahlabend erfolgen kann.


In Art. 19 GLKrWG wird auf die Gefahr zu kleiner Urnen- und Briefwahlbezirke und die konkreten Folgen hingewiesen. Potentiell abgebende und aufnehmende Stimmbezirke müssen im Vorfeld – spätestens am Wahltag – identifiziert und ein entsprechender Modus Operandi entwickelt werden. Eine spontane Entscheidungsfindung ab oder nach 18 Uhr gefährdet in hohem Maße die Zulässigkeit des Wahlergebnisses in den betroffenen Stimmbezirken und wäre für das Wahlamt der Stadt Nürnberg auch nicht vorstellbar. Bei den letzten Wahlen wurden derartige „Notfall-Szenarien“ zwar mit viel




² siehe Satzung über die Entschädigung für die ehrenamtliche Tätigkeit aus Anlass von allgemeinen Wahlen, Volksentscheiden und Bürgerentscheiden (Wahlhelferentschädigungssatzung – WES)

Karte 1: Stimmbezirke der Stadt Nürnberg (gültig ab 1.4.2023)



Amt für Stadtforschung und Statistik für Nürnberg und Fürth



-  Stimmkreise
-  neue UW/BW-Bezirke (318)
(neue Kennung schwarz)
-  geteilter Stimmbezirk (neue Kennung grün)
-  zusammengefasste Stimmbezirke (alte Kennung rot)

Raumbezugssystem 2023 (Amt für Stadtforschung und Statistik)

Quelle: Amt für Stadtforschung und Statistik für Nürnberg und Fürth

Aufwand vom Wahlamt vorbereitet, kamen aber nicht zum Einsatz (auch wenn bei der Bundestagswahl 2021 der kleinste Urnen-WV mit 74 Wählenden schon sehr nah an der kritischen Marke von 50 Wählenden lag). Sollte dieser Fall eintreten, müsste ein abgebender Urnen-WV, der sich mit seinem Wahllokal an einem kleinen Einzelstandort befindet, seine Unterlagen zusammen mit dem/der Wahlvorstehendem, dem/der Schriftführenden und einem/r Beisitzenden (Aufrechterhaltung der Beschlussfähigkeit!) zu einem entsprechend vorinformierten aufnehmenden Urnen-WV an einem anderen Standort gefahren werden. Der aufnehmende Urnen-WV darf solange nicht mit der Auszählung beginnen bis der abgebende Urnen-WV seine Urne sowie die Abschlussbeurkundung des Wählerverzeichnisses übergeben hat.

Aus o.g. Grund werden bei der Zusammenfassung von Urnenstimmbezirken für die Landtagswahl 2023 auch zugleich kleinere (Einzel-)Standorte bzw. Wahllokale in größere Gebäude der Gemeinde (i.d.R. Schulgebäude) verlagert. Dort können niederschwellig und über kurze Wege (keine großen Zeitverluste!) aufnehmende und abgebende Urnen-WV aus demselben Stimm-/Wahlkreis agieren. Eine weitere Herausforderung besteht nach wie vor bei der korrekten Übergabe eines abgebenden Urnen-WV mit repräsentativen Stimmzetteln (siehe WstatG) an einen entsprechenden repräsentativen Urnen-WV desselben Stimm-/Wahlkreises. In der Briefwahl ist das Thema der abgebenden bzw. aufnehmenden Brief-WV durch den zentralen Standort in der Messe (zwei Hallen) unproblematisch.

Für die Neueinteilung der Urnen- und Briefwahlbezirke zur Landtagswahl 2023 werden als Hilfestellung diverse objektive Faktoren berücksichtigt (u.a. die Entwicklung bei Urnen- und Briefwahl seit 1994 nach Wahlarten, der Anteil der Urnenwählenden in den seit 2017 unveränderten 375 Stimmbezirken, die potentiell Stimmberechtigten am 8.10.23 und die ausgestellten Wahlscheine bei der Bundestagswahl 2021 nach Stimmbezirken). Bei der Einteilung bestehen allerdings auch Unsicherheiten bezüglich der Mobilisierung der Wahlberechtigten und damit der Entwicklung der Wahlbeteiligung zur Landtagswahl 2023, dem Verhältnis Urnen-/Briefwahl und den gesellschaftlichen/globalen Rahmenbedingungen im Herbst 2023.

Ergebnis

Bei der Zusammenfassung der 375 Stimmbezirke zu 318 neuen Stimmbezirken (siehe **Karte 1** und Übersichtskarte im Umschlag) nach den o.g. rechtlichen und organisatorischen Kriterien und unter Berücksichtigung der Annahmen zeigt sich folgendes Ergebnis:

Die Zahl der bisher ganz kleinen Urnenstimmbezirke wird reduziert, und die Gefahr potentiell abgebender Urnen-WV wird deutlich gemindert. Auch die Zahl der kleinen Urnenstimmbezirke mit weniger als 300 Wählenden wird reduziert, ohne dass im Durchschnitt wesentlich mehr Wählende von den Urnen-WV zu bearbeiten wären. Die mittlere Klasse (300-500 Wählende) bleibt nahezu unverändert, während die Zahl der erwartbaren größeren Stimmbezirke (500-600 Wählende) etwas stärker zunehmen wird; aber auch bei den erwartbar großen Stimmbezirken würde sich die durchschnittliche Zahl der Wählenden/Urnen-WV kaum verändern.

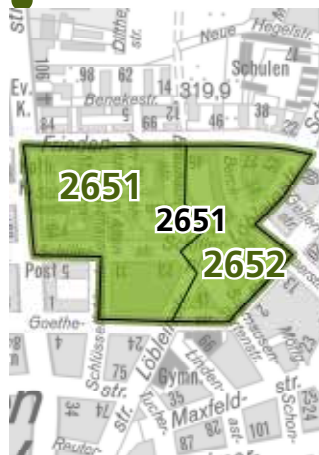
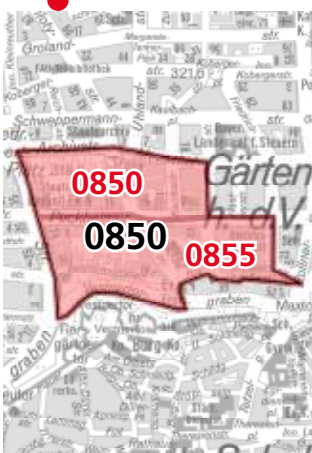
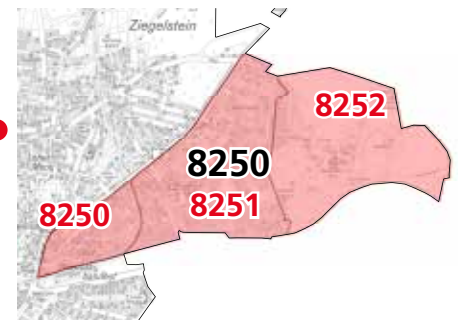
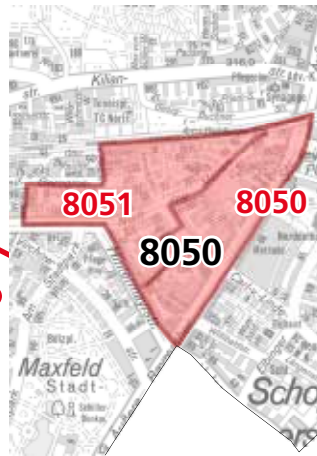
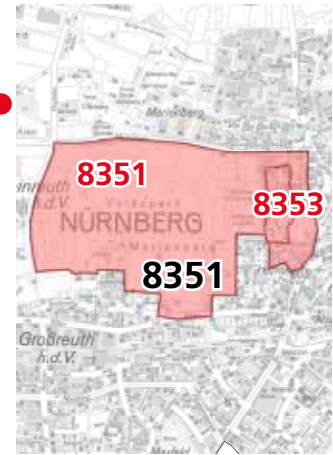
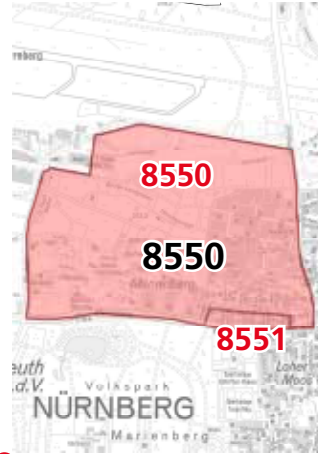
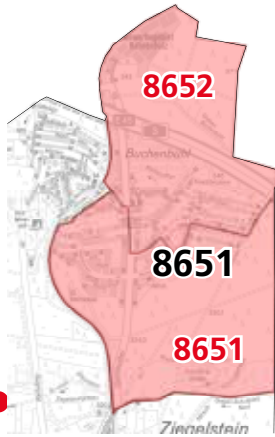
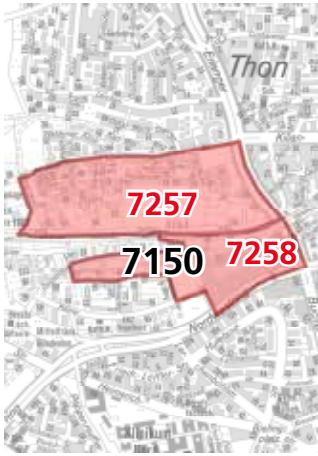
Durch die lange überfällige Anpassung des Wahlgebiets bzw. die Reduzierung auf 318 Urnenstimmbezirke wird dem seit ca. zehn Jahren steigenden Briefwahlaufkommen Rechnung getragen. Einem Rückgang bei den Urnen-WV um 15 % folgt ein erneuter Zuwachs bei den Brief-WV um 27 % (+68). Die Anpassungen ergeben einen gemeinsamen Raumbezug, d.h. Urnen- und Briefwahlbezirke sind deckungsgleich. Bei der Darstellung des Wahlergebnisses wird tatsächlich ein Gesamtergebnis aus Urnen- und Briefwahl für die 318 Stimmbezirke vorliegen. Die Neueinteilung der Stimmbezirke erlaubt weiterhin wahlstatistische Auswertungen nach (zusammengefassten) Statistischen Bezirken.

Sollten sich nach der Landtagswahl 2023 neue Indizien für eine weitere Anpassung der Stimmbezirke ergeben, dann werden diese Anpassungen rechtzeitig vor der Europawahl 2024 durchgeführt - immer unter synchroner Behandlung der betroffenen Urnen- und Briefwahlbezirke.

Auf den folgenden Seiten sind die Änderungen in den Stimmbezirken nach Stimmkreisen in Kartenform dargestellt. Die Karte im Umschlag beinhaltet den Neuzuschnitt der Stimmbezirke sowie die Stimmkreise und die (zusammengefassten) Statistischen Bezirke.

Stimmkreis 501 - Nürnberg Nord





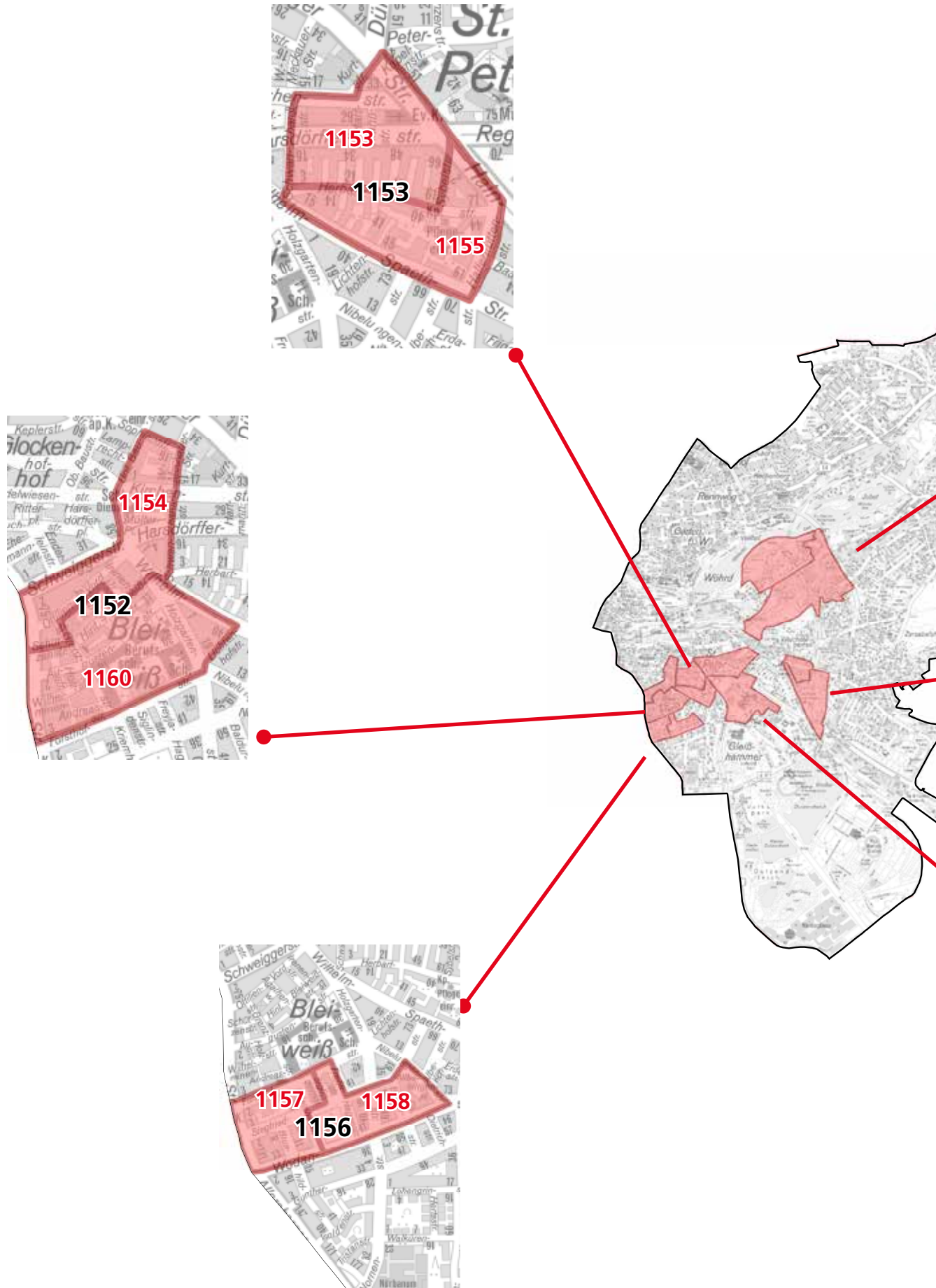
8050 neuer Stimmbezirk

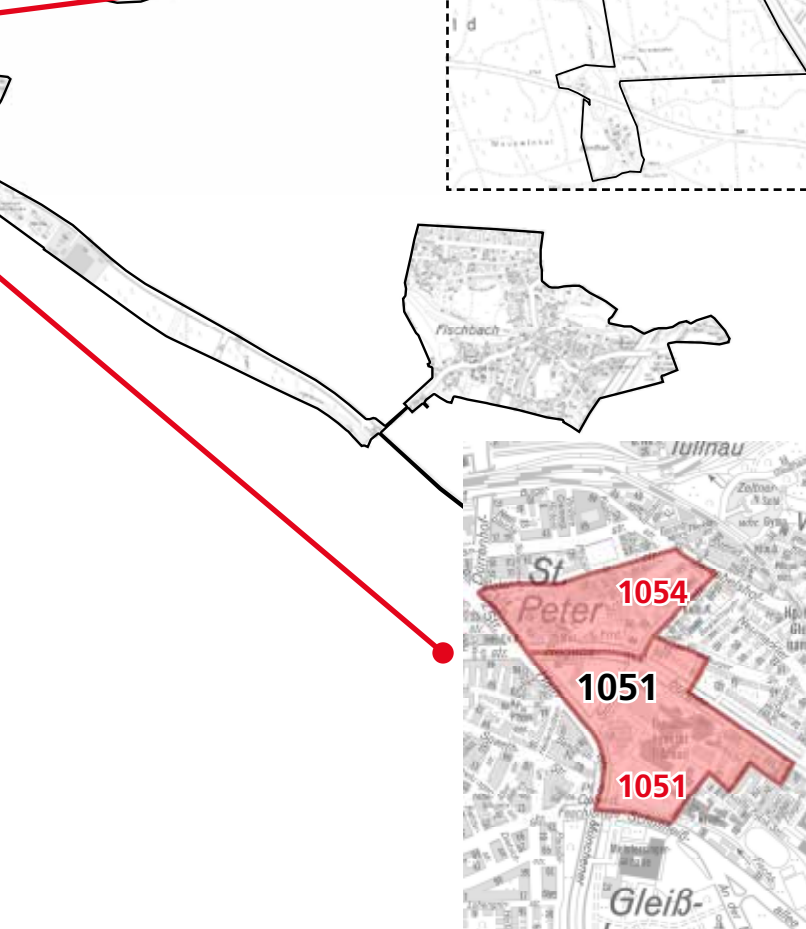
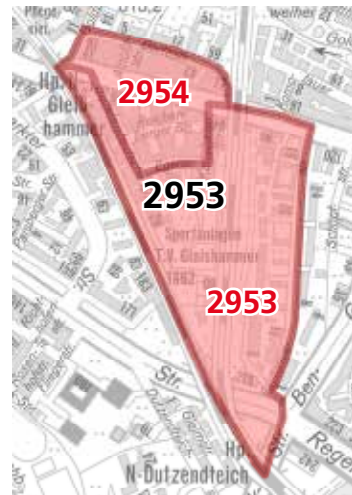
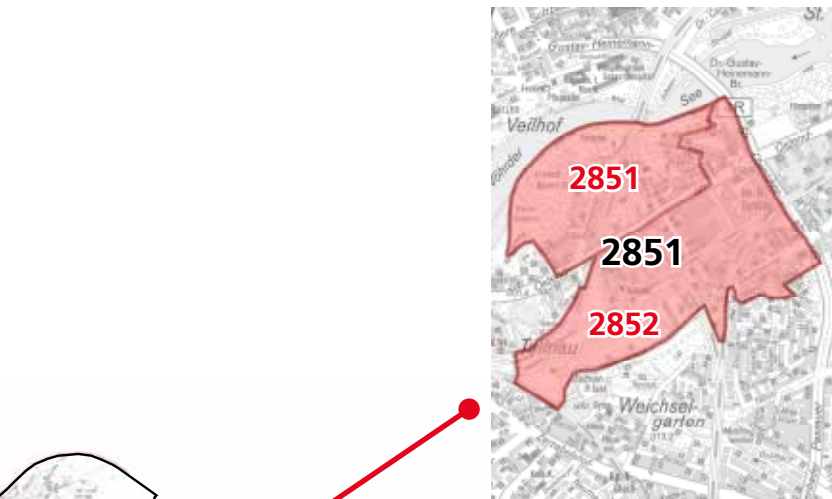
{ **8050**
8051 alte Stimmbezirke

2651 alter Stimmbezirk

} **2651**
2652 neue Stimmbezirke

Stimmkreis 502 - Nürnberg Ost





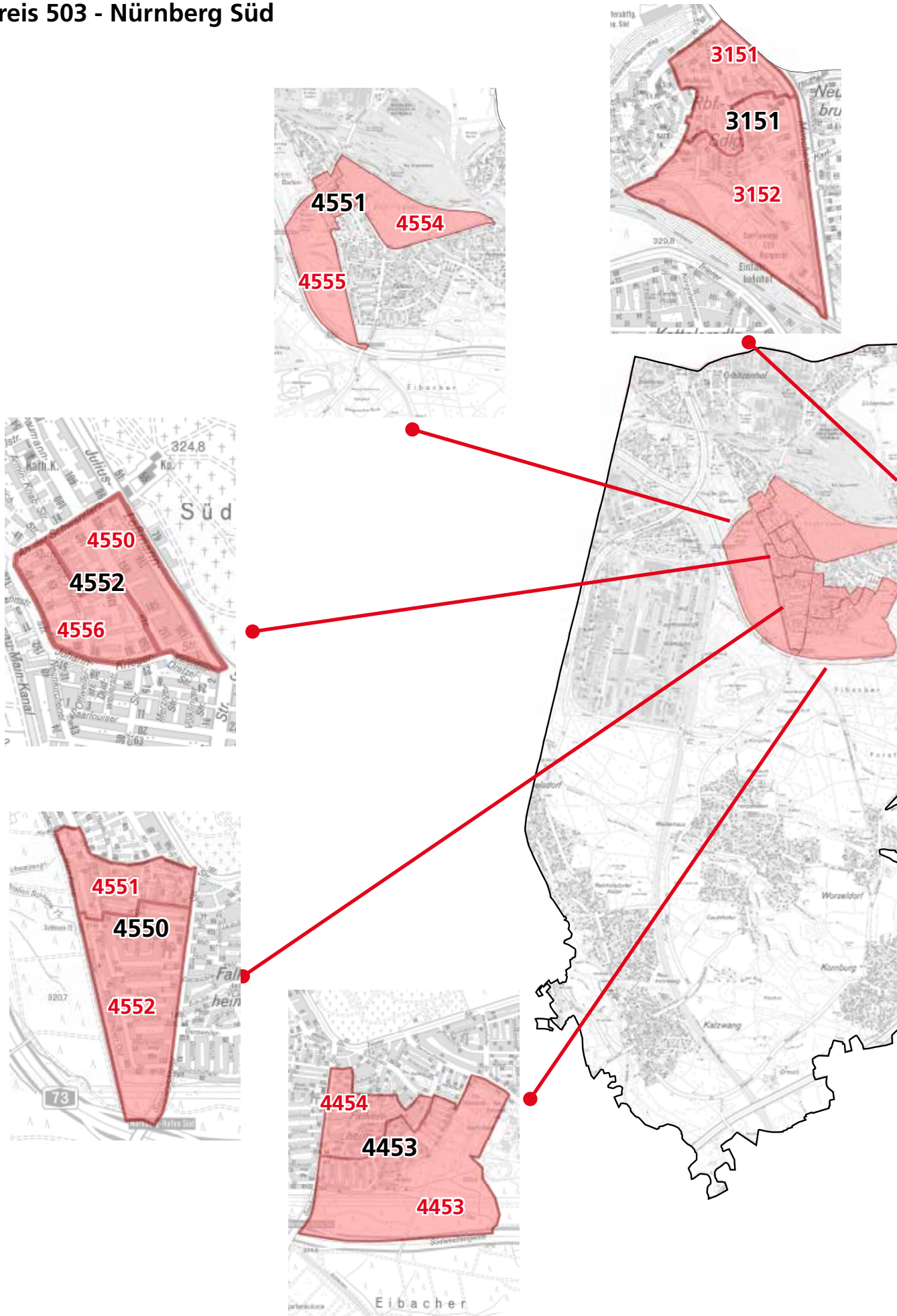
8050 neuer Stimmbezirk

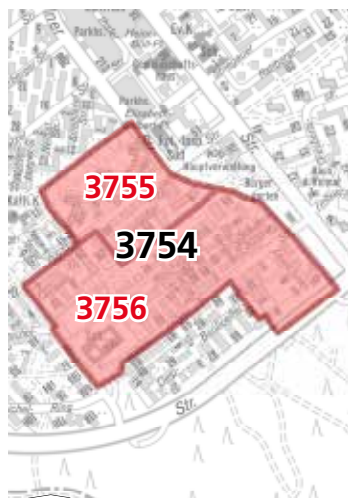
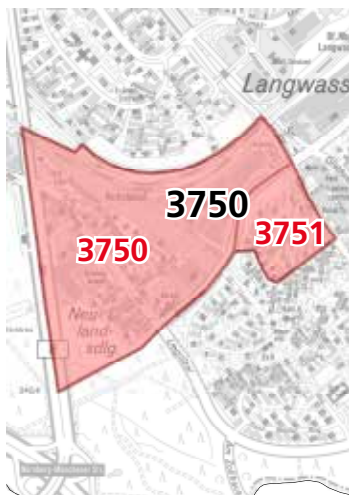
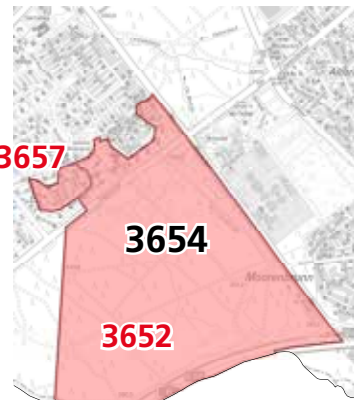
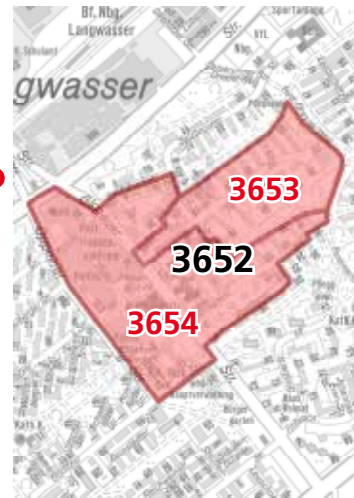
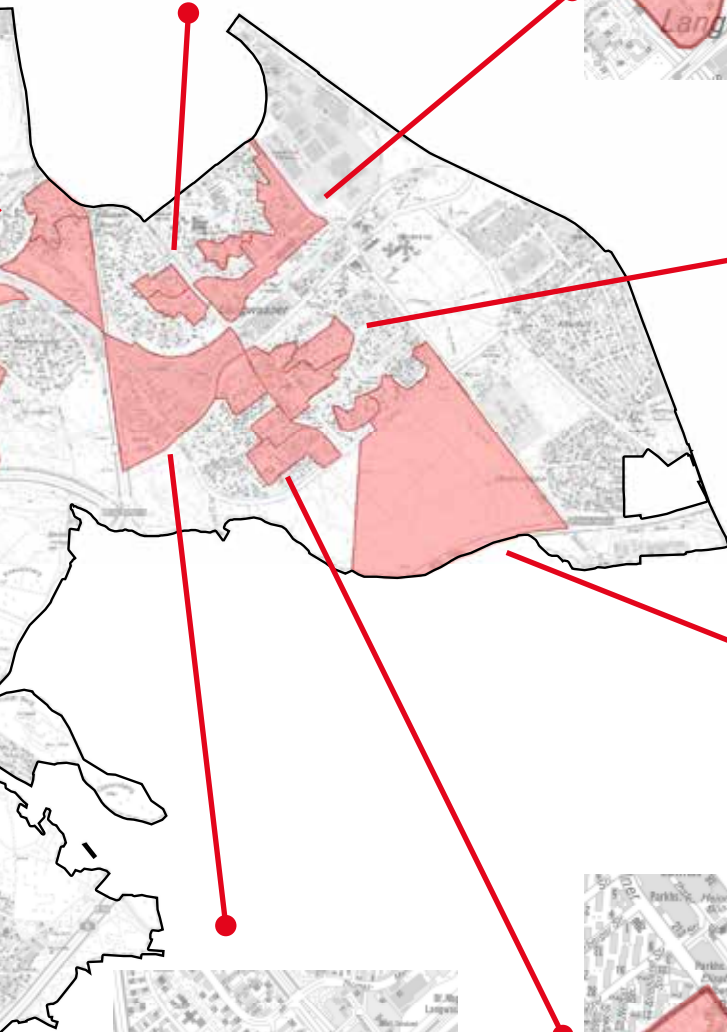
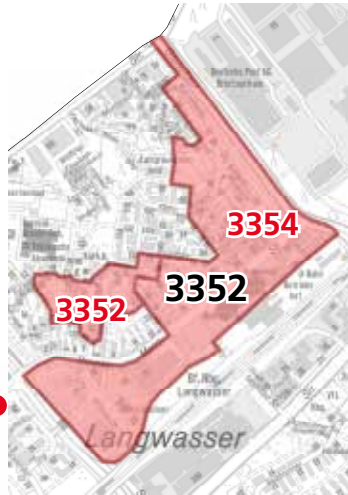
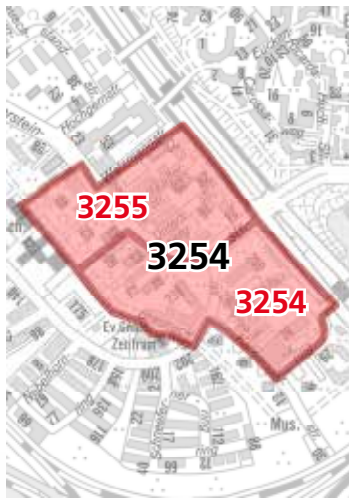
{ **8050**
8051 alte Stimmbezirke

2651 alter Stimmbezirk

} **2651**
2652 neue Stimmbezirke

Stimmkreis 503 - Nürnberg Süd





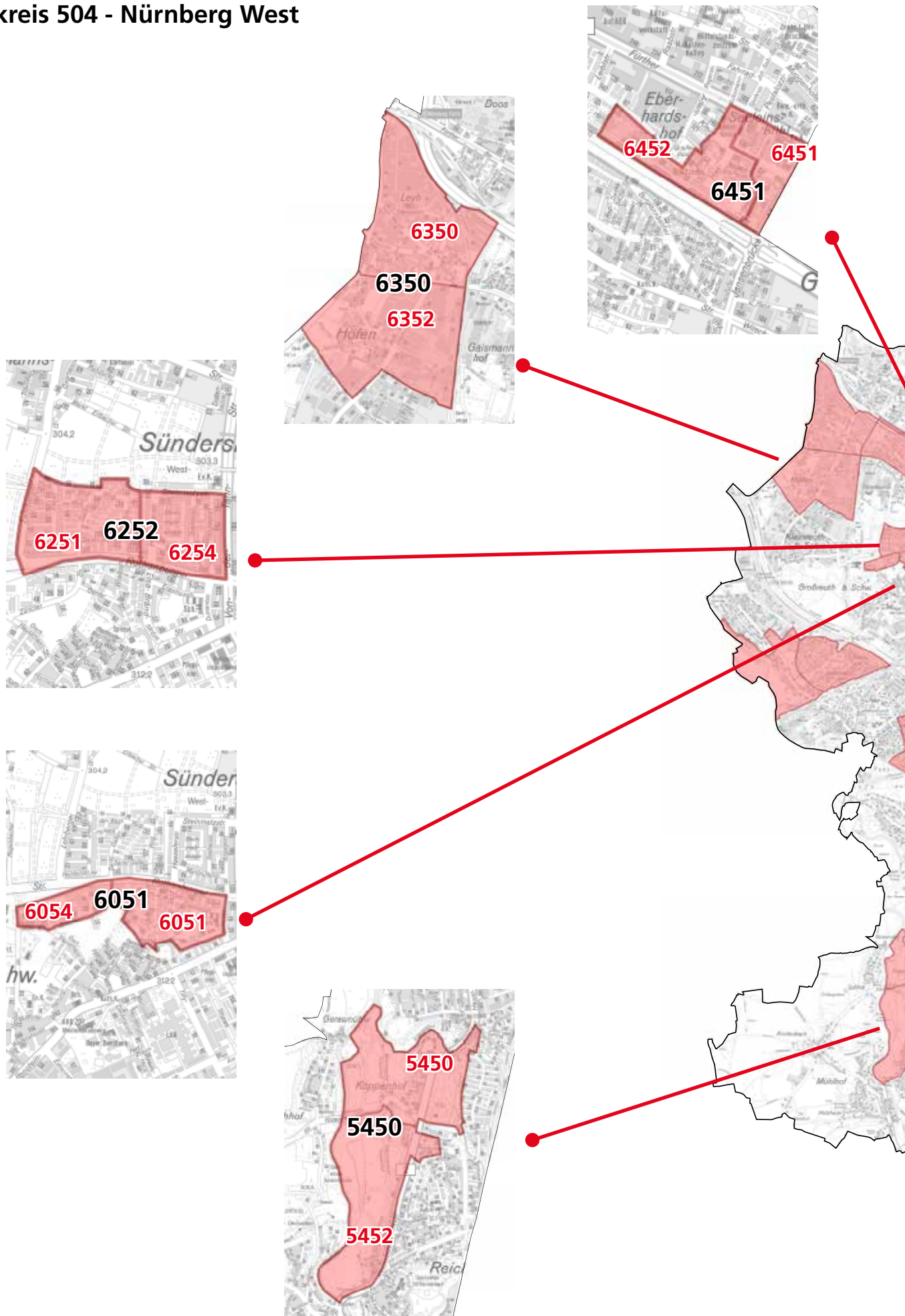
8050 neuer Stimmbezirk

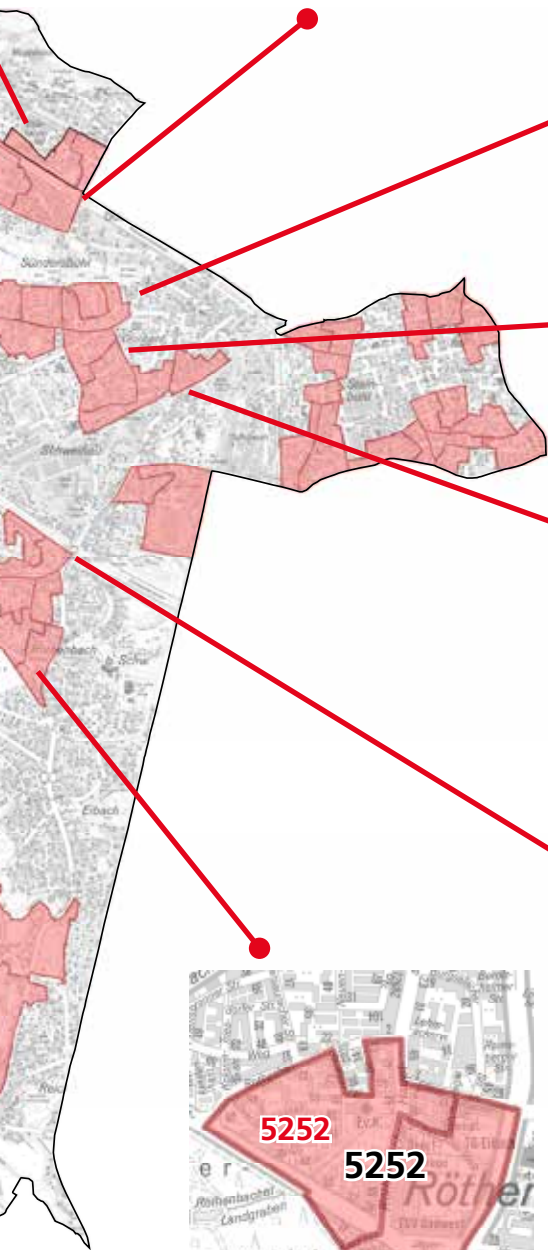
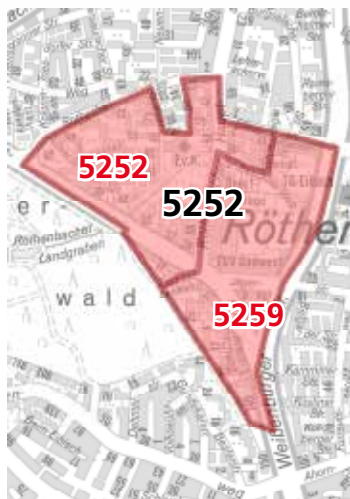
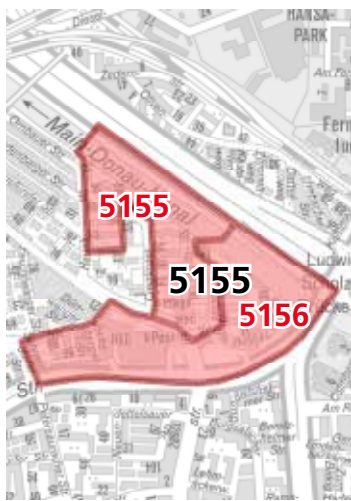
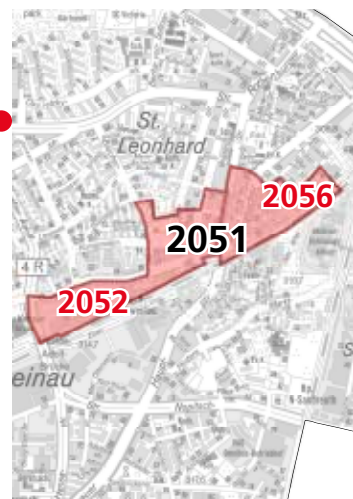
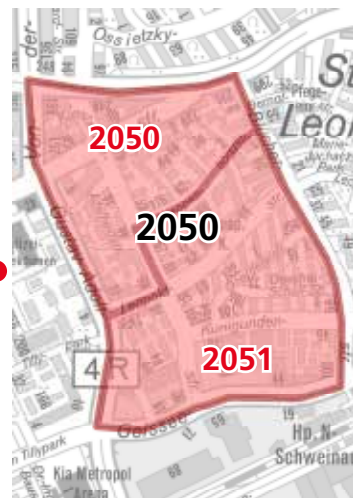
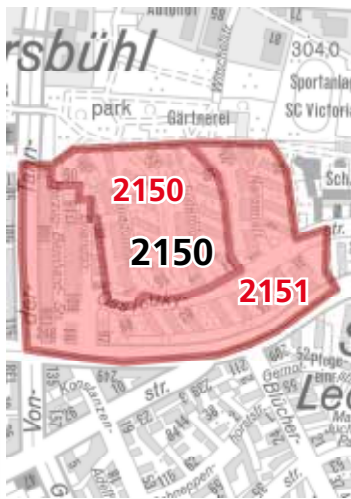
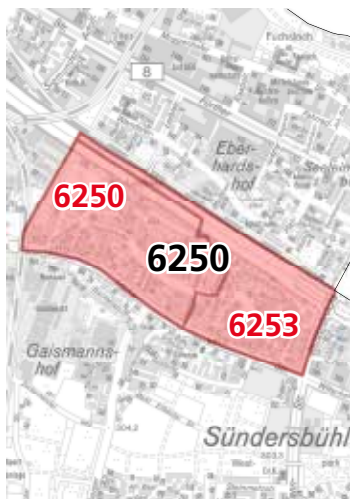
8050
8051 alte Stimmbezirke

2651 alter Stimmbezirk

2651
2652 neue Stimmbezirke

Stimmkreis 504 - Nürnberg West





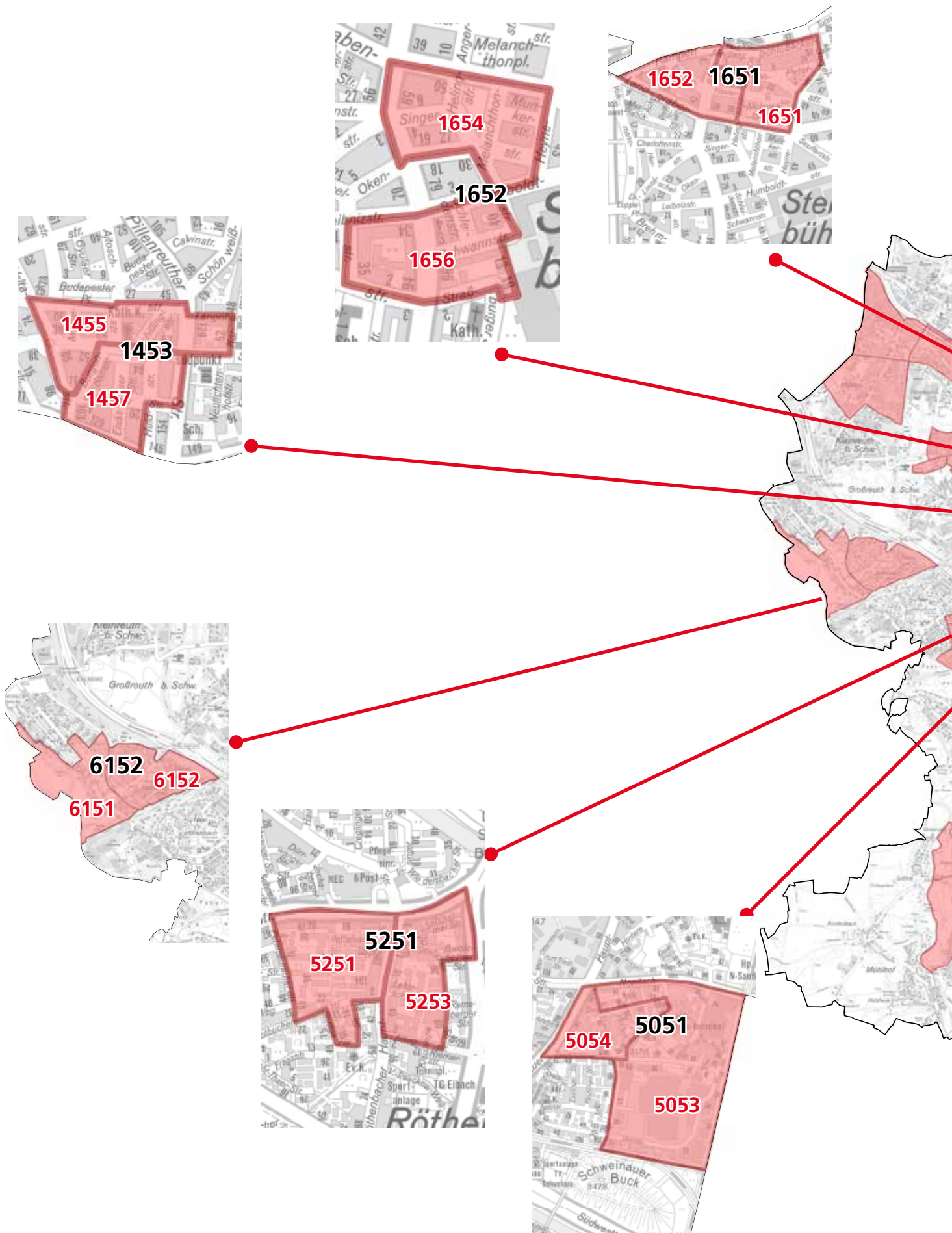
8050 neuer Stimmbezirk

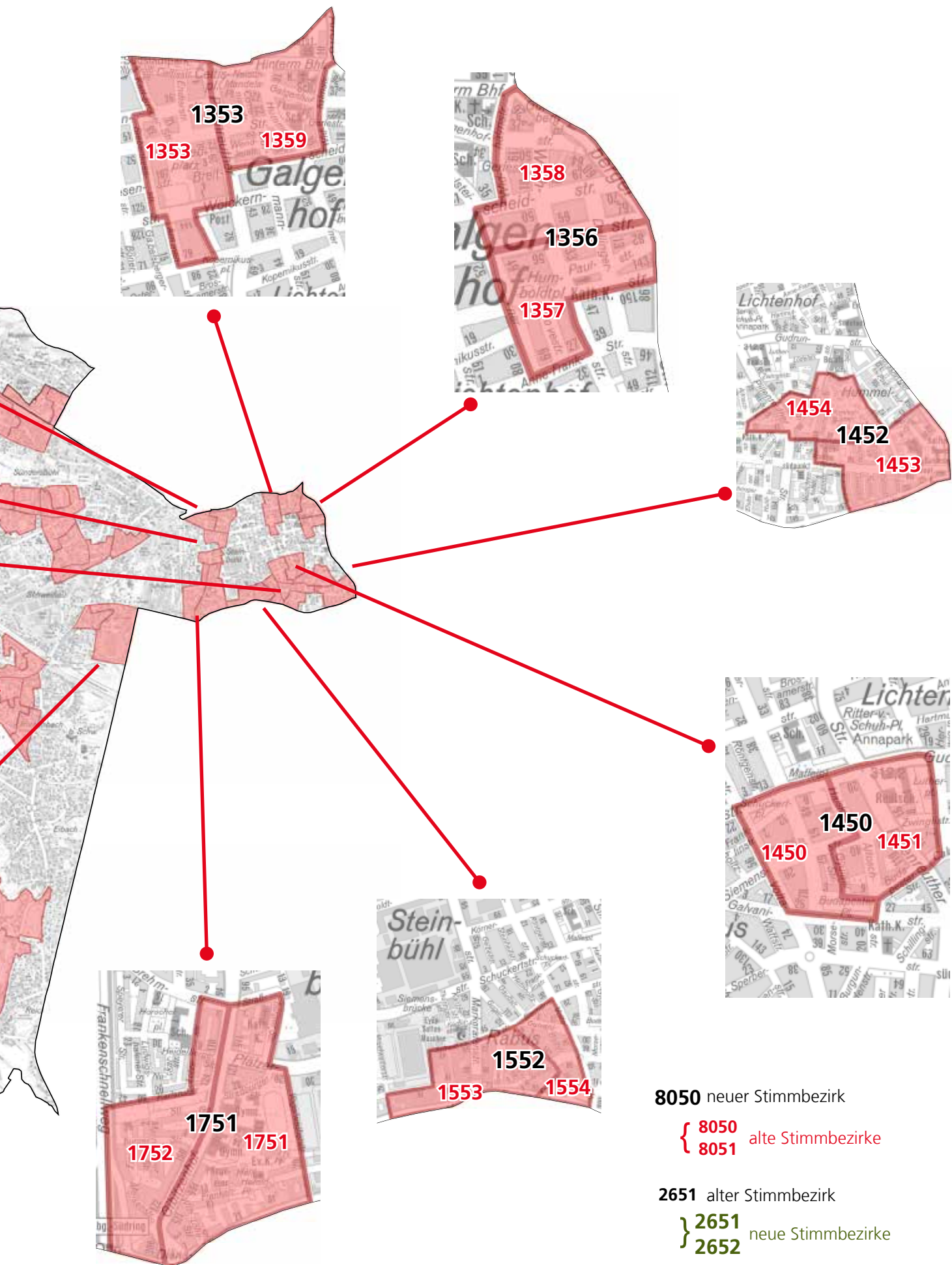
{ **8050**
8051 alte Stimmbezirke

2651 alter Stimmbezirk

} **2651**
2652 neue Stimmbezirke

noch: Stimmkreis 504 - Nürnberg West





2. Strukturdaten nach Statistischen Bezirken

Strukturdaten nach Statistischen Bezirken

Statistischer Bezirk	Bevölkerung mit Hauptwohnung 2022	Deutsche 2022								nicht deutsche EU-Bürger insg.
		insg.	mit Migrationshintergrund	Frauen	18 Jahre und älter	Veränderung der ab 18-Jährigen ggü. 2018	über 64 Jahre alt	kurze Wohnbindung < 3 Jahre ²⁾	lange Wohnbindung > 10 Jahre ²⁾	
		Zahl	%	Zahl	%	%	%	%	%	
1	2	3	5	6	7	8	9	10	11	
01 Altstadt, St. Lorenz	5 070	3 093	781	46,7	91,9	-6,8	19,5	39,4	30,2	834
02 Marienvorstadt	1 769	1 255	331	49,5	86,6	14,1	14,2	47,3	26,9	197
03 Tafelhof	1 330	634	291	44,0	86,9	-3,5	11,2	33,4	35,5	253
04 Gostenhof	9 409	4 659	1 650	45,7	82,9	-3,4	10,7	30,9	38,9	2 310
05 Himpfelshof	5 940	4 339	1 004	51,9	85,8	-2,9	20,2	26,5	44,7	724
06 Altstadt, St. Sebald	9 227	6 738	1 519	51,1	91,4	-5,1	17,7	33,9	36,7	1 077
07 St. Johannis	8 035	6 201	1 365	52,6	87,6	-5,3	22,9	28,8	41,2	754
08 Pirckheimerstraße	7 981	5 686	1 510	50,7	87,3	-7,1	18,0	29,7	40,9	952
09 Wöhrd	10 214	7 273	1 935	50,4	88,6	-5,5	18,3	34,0	36,4	1 111
10 Ludwigsfeld	11 055	7 391	2 623	50,5	84,7	-5,0	19,9	26,6	43,1	1 141
11 Glockenhof	18 249	11 454	3 773	50,8	86,2	-5,8	17,4	30,1	39,9	2 727
12 Guntherstraße	3 791	3 039	728	52,7	86,0	0,0	22,0	26,0	46,6	344
13 Galgenhof	19 870	10 898	4 026	48,9	85,3	-7,5	16,3	29,5	40,6	3 765
14 Hummelstein	11 339	7 388	2 665	53,1	83,5	-4,0	23,3	27,2	42,5	1 565
15 Gugelstraße	8 020	4 167	1 649	50,0	84,0	-8,2	14,8	28,7	41,1	1 930
16 Steinbühl	13 534	6 831	3 034	48,9	81,8	-10,2	17,5	26,7	42,0	3 003
17 Gibitzenhof	5 522	3 073	1 679	51,2	77,5	-8,7	21,1	17,6	49,7	790
18 Sandreuth	413	208	103	51,9	82,7	-16,1	18,8	18,8	56,7	79
19 Schweinau	5 206	2 822	1 628	51,5	83,1	-2,9	24,9	20,2	51,1	1 064
20 St. Leonhard	14 526	8 416	4 171	51,1	79,3	-4,8	19,5	23,3	47,1	3 049
21 Sünderbühl	6 527	3 591	1 824	49,2	80,8	-2,5	19,0	28,2	37,9	1 275
22 Bärenschanze	9 533	5 247	1 915	48,6	80,5	-5,6	14,3	31,2	39,4	2 561
23 Sandberg	10 923	7 710	2 096	52,0	86,7	-5,6	17,1	27,3	41,6	1 516
24 Bielingplatz	5 484	4 272	1 001	53,3	86,1	0,7	21,7	27,8	42,2	436
25 Uhlandstraße	11 854	8 766	2 599	51,8	83,3	-1,5	18,1	27,1	40,8	1 231
26 Maxfeld	10 496	7 975	2 039	52,7	87,6	-6,0	25,0	28,9	38,8	955
27 Veilhof	11 927	8 500	2 392	50,8	87,5	-3,5	19,0	29,0	41,4	1 375
28 Tullnau	4 026	2 835	978	49,9	83,5	-4,3	21,1	23,1	48,0	476
29 Gleißhammer	6 104	5 018	1 410	52,5	84,1	-3,4	23,0	21,5	51,2	452
30 Dutzendteich	1 042	695	207	47,9	84,9	-12,2	15,0	31,5	38,8	146
31 Rangierbahnhof-Siedlung	4 346	3 103	1 051	52,2	83,1	-5,5	26,1	19,4	52,5	405
32 Langwasser Nordwest	7 439	5 818	3 091	53,2	84,4	-6,6	32,2	16,2	58,0	603
33 Langwasser Nordost	6 895	5 813	2 718	52,6	81,1	-2,7	29,6	15,2	59,6	375
34 Beuthener Straße	612	-	-	-	-	-	-	-	-	-
35 Altenfurt Nord	1 262	979	273	49,4	84,8	-5,3	21,7	21,0	55,7	136
36 Langwasser Südost	10 419	7 847	4 195	53,5	82,6	-4,8	30,7	18,6	55,3	1 104
37 Langwasser Südwest	8 378	6 864	3 051	52,7	85,5	-4,5	30,9	18,5	54,7	609
38 Altenfurt, Moorenbrunn	8 320	7 481	1 620	51,2	83,4	-2,8	27,6	18,1	56,5	363
39 Gewerbepark Nürnberg-Feucht	71	17	8	5,9	94,1	33,3	5,9	41,2	17,6	44
40 Hasenbuck	4 055	2 831	1 060	51,6	83,3	-1,8	23,5	23,4	46,5	521
41 Rangierbahnhof	408	194	108	41,8	75,8	33,6	7,2	38,7	36,1	52
42 Katzwanger Straße	234	140	115	47,9	63,6	-5,3	2,9	25,0	48,6	21
43 Dianastraße	2 368	1 169	618	48,9	77,2	-4,0	12,9	28,3	40,7	608
44 Trierer Straße	5 134	4 602	917	51,2	83,4	-3,3	27,5	16,3	59,4	212
45 Gartenstadt	7 495	6 454	1 278	53,3	85,4	-3,0	28,9	17,4	58,6	490
46 Werderau	4 653	3 212	1 530	50,7	79,2	-1,4	21,2	17,0	56,6	639
47 Maiach	1 929	1 076	490	50,1	81,4	9,0	25,3	25,7	50,4	164
48 Katzwang, Reichelsdorf Ost, R. Keller	11 144	9 997	2 159	51,8	83,7	-1,0	28,0	18,2	54,8	644
49 Kornburg, Worzeldorf	13 308	12 330	2 573	51,8	82,1	-2,3	28,3	16,8	59,1	462

noch: Strukturdaten nach Statistischen Bezirken

Menschen mit Migrationshintergrund 2022 ¹⁾									und zwar				Arbeitslosenanteil ⁴⁾	Erwerbsfähige Leistungsberechtigte ⁵⁾	Personen in Bedarfsgemeinschaften	Bedarfsgemeinschaften mit Kindern ⁶⁾	Bezirk
insg.	mit Bezugsland ...			18 Jahre und älter	Veränderung der ab 18-Jährigen ggü. 2018	über 64 Jahre alt	kurze Wohnbindung < 3 Jahre ²⁾	Haushalte insg.	1-Personenhaushalte im Alter von bis unter Jahre		Alleinerziehende ³⁾	Haushalte mit Kindern					
	Rumänien	Russland, Ukraine, Kasachstan	Türkei						18-35	65 und mehr							
Zahl	%	%	%	%	%	%	%	Zahl	%	%	%	%	%	Zahl	%		
12	13	14	15	16	17	18	19	20	21	22	23	24	25	26	27	28	
2 758	8,9	10,9	5,5	86,7	2,4	9,9	55,4	3 502	34,4	9,7	2,5	8,3	5,1	8,7	447	19,1	01
845	7,5	13,6	7,2	82,4	38,1	8,5	61,4	1 125	27,6	8,3	3,8	13,3	5,1	8,7	165	19,2	02
987	7,8	9,0	10,9	80,2	8,0	8,8	51,4	786	29,4	6,0	3,7	14,1	15,0	19,3	263	37,6	03
6 400	9,0	8,8	12,7	79,3	4,5	9,1	42,9	5 215	24,7	7,7	4,9	16,7	8,4	15,0	1 597	31,2	04
2 605	9,0	11,7	10,2	81,4	2,1	14,4	39,7	3 546	18,5	13,9	3,1	14,8	4,2	6,8	385	10,0	05
4 008	8,4	12,8	4,8	86,9	10,9	10,0	47,7	6 649	32,7	11,3	2,4	8,6	3,5	5,4	498	12,7	06
3 199	7,8	12,8	8,5	80,9	6,3	13,8	44,2	4 918	20,1	14,8	3,8	13,9	3,5	5,5	433	9,3	07
3 805	9,0	13,2	8,8	82,6	10,4	11,5	45,4	5 000	25,3	12,1	3,0	13,1	4,2	7,4	568	12,7	08
4 876	9,6	17,4	9,3	82,2	14,7	12,7	43,8	6 691	28,8	12,1	2,7	11,6	4,0	6,9	658	13,2	09
6 287	7,5	10,8	13,5	79,0	3,4	11,1	38,9	6 480	21,2	13,3	5,2	15,7	6,4	11,2	1 285	24,5	10
10 568	8,8	10,9	13,4	79,9	9,6	10,0	42,8	10 800	25,2	10,2	4,0	14,6	5,8	10,2	1 996	22,4	11
1 480	11,6	11,7	10,5	78,6	18,0	12,1	41,5	2 189	17,2	14,4	3,5	15,9	3,1	4,6	171	7,2	12
12 998	8,1	9,1	13,1	79,2	8,7	9,8	41,8	11 481	23,9	10,4	4,5	16,1	6,1	11,6	2 521	23,7	13
6 616	6,5	12,3	16,5	76,6	11,4	13,8	38,0	6 120	15,8	16,2	4,7	17,6	4,9	9,6	1 112	19,9	14
5 502	11,7	9,5	13,9	79,3	4,5	10,7	41,9	4 634	22,6	11,0	5,2	17,3	6,8	11,3	975	22,6	15
9 737	11,6	8,8	13,1	77,9	6,7	10,5	40,5	7 560	22,2	11,0	5,4	18,2	7,4	14,2	2 072	26,2	16
4 128	9,4	12,3	19,2	75,9	6,3	13,1	29,0	2 567	13,2	13,4	7,7	22,8	7,2	14,5	827	26,7	17
308	10,7	6,5	15,6	86,4	-4,0	8,4	45,5	216	15,7	9,7	6,0	15,7		⁷⁾			18
4 012	16,3	18,7	12,7	80,4	4,3	16,1	32,6	2 649	14,6	14,0	6,2	18,6	8,2	15,4	904	32,1	19
10 281	12,9	13,5	14,8	77,5	3,8	12,3	32,8	7 326	15,6	11,9	5,7	21,5	6,6	12,0	1 808	21,3	20
4 760	15,5	16,0	9,7	75,3	11,9	10,0	46,4	3 256	16,1	11,7	6,0	22,7	7,3	16,0	1 120	28,2	21
6 201	10,8	9,5	9,4	78,3	1,6	11,8	36,5	4 867	19,7	9,0	6,0	20,4	6,5	12,9	1 345	25,4	22
5 309	10,2	12,5	10,7	80,7	5,3	12,1	37,7	6 539	22,9	10,7	4,5	14,9	4,5	7,9	915	16,1	23
2 213	7,3	13,2	8,8	78,8	12,6	13,1	42,0	3 240	20,1	14,7	3,9	15,2	3,6	5,4	294	8,8	24
5 687	7,3	13,4	12,8	79,6	10,0	12,8	36,5	6 713	18,9	12,0	5,4	17,9	5,0	8,4	999	15,4	25
4 560	9,9	16,0	8,9	81,0	2,9	14,9	42,0	6 231	19,7	14,6	3,2	14,3	3,6	5,6	537	10,3	26
5 819	9,8	16,0	8,2	80,8	16,5	12,9	40,5	7 227	24,0	11,1	3,8	14,1	4,7	7,6	971	17,4	27
2 169	9,5	13,7	13,2	79,6	3,5	13,8	33,7	2 211	14,7	14,5	5,7	17,5	6,3	12,3	491	21,6	28
2 496	8,7	15,9	14,9	77,8	11,4	14,1	33,0	3 175	12,2	13,6	4,0	18,8	3,8	5,7	328	10,4	29
554	11,9	20,9	8,3	74,2	10,2	10,6	48,7	596	20,5	8,7	6,2	19,1	6,2	12,7	137	24,3	30
2 294	8,5	16,2	20,7	77,6	25,3	11,4	38,4	2 166	10,4	16,4	6,2	20,5	4,3	7,5	329	15,4	31
4 712	7,9	33,7	8,2	79,1	6,4	20,4	27,0	3 880	7,2	21,2	4,7	18,6	4,1	7,2	482	11,9	32
3 800	9,9	30,2	4,8	76,2	4,4	23,0	21,0	3 095	4,0	17,8	7,2	23,9	4,0	9,6	654	18,8	33
612	-	9,0	6,4	91,5	18,6	1,6	97,4	3	66,7	-	-	-		⁷⁾			34
556	9,5	15,1	11,5	79,7	2,1	13,5	41,9	600	10,2	13,2	2,8	18,3	6,4	13,2	265	41,4	35
6 767	8,5	31,8	5,5	78,2	5,4	20,4	26,3	5 110	7,3	19,3	7,1	22,0	6,6	12,2	1 187	21,4	36
4 565	10,4	29,7	8,6	78,9	7,5	21,8	28,6	4 543	8,5	21,4	3,9	17,2	3,6	6,5	454	9,5	37
2 459	10,1	16,9	10,9	74,2	13,1	17,4	33,3	3 981	6,7	15,7	3,5	21,3	2,1	3,0	240	5,7	38
62	12,9	1,6	3,2	98,4	-15,3	1,6	61,3	60	18,3	3,3	0,0	1,7		⁷⁾			39
2 284	10,8	9,2	17,7	78,5	-1,7	12,8	28,9	2 046	14,8	12,4	5,7	19,2	5,3	9,1	335	13,0	40
322	4,0	11,5	24,5	76,7	6,0	5,6	51,6	162	22,8	3,7	4,3	23,5		⁷⁾			41
209	2,9	23,9	30,1	69,4	8,2	6,7	28,7	90	6,7	1,1	5,6	36,7					42
1 817	11,4	8,0	21,1	78,3	1,6	11,3	36,3	1 264	18,7	10,8	7,2	21,2	9,3	16,0	499	25,0	43
1 449	18,6	11,5	14,8	74,6	18,3	15,5	33,3	2 439	7,2	15,6	3,1	19,8	2,2	3,1	156	6,4	44
2 319	11,4	14,1	15,1	76,2	15,0	16,3	32,5	4 114	8,8	20,2	3,9	16,8	2,4	3,8	288	8,2	45
2 971	10,8	7,1	34,3	78,6	5,3	16,1	23,5	2 153	8,3	12,4	5,0	22,9	3,3	5,6	270	10,8	46
1 343	16,3	9,5	11,9	83,6	98,1	9,2	66,3	731	11,9	8,2	2,7	21,9	4,7	8,8	211	28,8	47
3 306	21,9	13,7	6,8	75,1	16,9	18,4	32,8	5 485	6,7	16,7	3,1	19,8	2,8	3,6	401	7,0	48
3 551	13,6	15,9	9,2	72,5	13,2	18,9	29,2	6 150	4,8	16,2	3,7	22,4	2,0	2,4	296	4,6	49

noch: Strukturdaten nach Statistischen Bezirken

Statistischer Bezirk	Bevölkerung mit Hauptwohnung 2022	Deutsche 2022								nicht deutsche EU-Bürger insg.	
		insg.	mit Migrationshintergrund	Frauen	18 Jahre und älter	Veränderung der ab 18-Jährigen ggü. 2018	über 64 Jahre alt	kurze Wohnbindung < 3 Jahre ²⁾	lange Wohnbindung > 10 Jahre ²⁾		
		Zahl	%	Zahl	%	%	%	%	%		Zahl
		1	2	3	5	6	7	8	9		10
50 Hohe Marter	7 051	4 617	2 385	51,4	82,6	-7,6	24,0	19,0	54,5	1 236	
51 Röthenbach West	9 161	7 179	3 694	53,1	84,9	-2,4	32,1	19,9	56,6	776	
52 Röthenbach Ost	12 719	10 586	4 642	52,7	83,9	0,2	27,3	19,6	51,5	1 011	
53 Eibach	8 828	7 585	2 129	51,8	83,6	-0,7	26,3	18,6	56,5	618	
54 Reichelsdorf	7 912	6 014	2 317	53,9	82,3	-7,2	29,1	16,9	53,2	850	
55 Krottenbach, Mühlhof	2 391	2 102	433	50,8	83,2	-3,6	23,8	15,0	60,9	185	
60 Großreuth b. Schweinau	6 580	5 165	2 060	51,4	83,4	0,1	25,1	19,5	50,6	659	
61 Gebersdorf	4 279	3 667	1 108	50,3	84,9	-2,1	26,1	14,2	62,4	372	
62 Gaismannshof	6 098	4 861	1 848	50,7	80,0	1,9	21,4	17,8	58,1	482	
63 Höfen	3 554	2 426	867	49,6	84,2	-1,9	23,2	20,6	52,5	576	
64 Eberhardshof	10 895	6 353	2 618	50,1	82,6	8,4	18,1	34,0	37,8	2 091	
65 Muggenhof	2 645	1 099	502	46,1	83,3	0,4	14,8	28,0	41,0	825	
70 Westfriedhof	3 223	2 751	775	52,5	83,5	-4,1	25,1	19,3	50,7	214	
71 Schniegling	3 958	3 033	786	50,3	82,7	-2,7	19,4	20,5	49,8	454	
72 Wetzendorf	9 026	7 883	2 029	51,2	83,6	-1,3	25,8	16,9	55,0	543	
73 Buch	1 901	1 347	210	50,9	77,6	-3,0	17,1	14,3	51,0	446	
74 Thon	5 515	4 707	1 011	52,3	81,7	0,1	26,7	18,1	53,9	272	
75 Almoshof	1 143	868	78	51,5	82,3	-3,3	21,2	15,4	59,2	227	
76 Kraftshof	846	733	58	49,2	80,1	1,2	20,6	17,1	61,5	90	
77 Neunhof	1 653	1 502	146	50,7	78,4	0,9	18,6	15,5	58,4	113	
78 Boxdorf	2 899	2 319	340	50,0	81,9	-3,3	24,5	16,0	60,2	397	
79 Großgründlach	4 865	4 486	528	51,3	82,6	-0,8	25,1	17,5	56,7	193	
80 Schleifweg	4 232	3 124	965	50,1	82,4	-1,8	20,6	22,5	47,2	457	
81 Schoppershof	8 644	6 153	2 265	50,7	82,0	-2,8	19,8	22,8	42,1	879	
82 Schafhof	2 074	1 420	449	56,6	88,2	-8,1	39,2	30,0	40,7	239	
83 Marienberg	4 273	3 873	648	51,6	82,1	-1,1	25,1	18,5	55,8	170	
84 Ziegelstein	5 639	4 917	941	52,0	83,1	-2,5	24,5	15,5	56,1	274	
85 Mooshof	2 132	1 269	398	51,7	82,8	-6,3	31,3	17,2	54,8	188	
86 Buchenbühl	2 238	2 111	268	50,9	82,1	-3,4	26,1	14,3	60,9	60	
90 St. Jobst	10 271	8 099	2 367	52,6	83,4	1,9	22,8	26,7	46,3	880	
91 Erlentegen	4 257	3 706	750	52,7	84,0	2,4	30,5	22,6	51,2	198	
92 Mögeldorf	5 873	4 796	1 282	52,1	82,3	1,3	26,8	22,4	49,3	412	
93 Schmausenbuckstraße	4 845	4 442	709	51,4	82,8	-0,4	27,7	18,1	54,9	171	
94 Laufamholz	8 529	7 588	1 559	52,3	82,0	-0,9	24,7	16,8	55,5	407	
95 Zerzabelshof	8 075	7 096	1 274	54,7	85,1	-1,8	32,6	18,9	51,0	369	
96 Fischbach	5 011	4 583	825	50,8	82,3	-1,5	23,5	17,5	57,1	225	
97 Brunn	981	903	151	50,6	83,2	-2,1	24,7	17,6	58,4	35	
Nürnberg	541 103	395 464	125 196	51,4	83,9	-3,1	23,3	22,9	48,9	63 139	

Datenquellen:

Einwohnermelderegister (31.12.2022), Haushaltgenerierung (30.09.2022), Statistik der Bundesagentur für Arbeit (30.09.2022)

1) Ausländerinnen/Ausländer und Deutsche mit Migrationshintergrund

2) Wohndauer an der Adresse < 3 bzw. > 10 Jahre

3) Haushalte Alleinerziehender in % aller Haushalte mit Kindern

4) Arbeitslose SGBII+III je 100 Einwohner im Alter von 15 bis unter 65 Jahre

5) erwerbsfähige Leistungsberechtigte je 100 Einwohner im Alter von 15 bis unter 65 Jahre

6) Bedarfsgemeinschaften mit Kindern in % aller Haushalte mit Kindern

7) Folgende Statistische Bezirke mussten aufgrund von Änderungen beim Bezug kleinräumiger Daten der Bundesagentur für Arbeit zusammengefasst werden: 18/19, 34/35, 38/39, 41/42/43, 76/77 und 85/87.

noch: Strukturdaten nach Statistischen Bezirken

Menschen mit Migrationshintergrund 2022 ¹⁾									und zwar				Arbeitslosenanteil ⁴⁾	Erwerbsfähige Leistungsberechtigte ⁵⁾	Personen in Bedarfsgemeinschaften	Bedarfsgemeinschaften mit Kindern ⁶⁾	Bezirk
insg.	mit Bezugsland ...			18 Jahre und älter	Veränderung der ab 18-Jährigen ggü. 2018	über 64 Jahre alt	kurze Wohnbindung < 3 Jahre ²⁾	Haushalte insg.	1-Personenhaushalte im Alter von bis unter Jahre		Alleinerziehende ³⁾	Haushalte mit Kindern					
	Rumänien	Russland, Ukraine, Kasachstan	Türkei						18-35	65 und mehr							
Zahl	%	%	%	%	%	%	%	Zahl	%	%	%	%	%	Zahl	%		
12	13	14	15	16	17	18	19	20	21	22	23	24	25	26	27	28	
4 819	14,1	15,1	17,2	79,2	1,7	14,6	29,2	3 633	13,0	14,8	5,3	19,9	5,4	8,8	655	17,9	50
5 676	24,3	23,9	8,0	78,2	11,4	21,6	32,3	4 636	8,6	18,6	5,2	19,8	4,3	8,0	657	16,7	51
6 775	20,5	25,4	8,6	79,5	12,1	18,6	29,3	6 324	9,9	15,9	4,1	19,8	3,4	6,0	714	11,1	52
3 372	22,7	11,6	13,0	76,9	10,2	17,2	33,1	4 369	7,8	15,6	3,7	20,0	3,0	4,0	348	8,2	53
4 215	18,7	21,9	6,0	75,5	10,3	17,6	29,5	3 979	7,1	18,6	6,1	22,5	5,4	10,3	747	17,8	54
722	27,1	10,5	8,2	76,6	-0,9	18,3	34,2	1 131	6,3	12,0	3,5	20,8	2,9	3,6	106	9,8	55
3 475	15,8	18,1	13,2	77,6	4,1	15,2	28,2	3 088	9,1	15,0	4,0	21,5	2,9	5,3	342	9,5	60
1 720	23,8	9,4	10,3	79,0	7,3	14,5	27,0	2 076	7,3	14,5	2,9	18,9	3,2	3,2	136	4,0	61
3 085	15,1	10,3	19,4	77,2	14,1	11,9	30,4	2 708	8,1	12,1	4,7	24,5	3,0	4,2	251	7,8	62
1 995	20,3	9,5	13,6	79,6	-2,8	10,8	44,3	1 897	14,7	11,9	3,4	17,8	5,1	8,7	329	19,0	63
7 160	10,6	11,5	13,2	78,9	24,7	12,0	44,8	5 858	17,7	12,5	3,9	18,2	6,6	11,3	1 275	18,8	64
2 048	12,6	11,9	6,0	80,6	1,5	9,5	44,2	1 384	21,2	8,5	4,6	16,9	9,1	19,7	562	48,5	65
1 247	11,6	17,5	10,9	76,5	1,3	16,0	29,9	1 673	9,8	14,5	2,6	19,1	3,2	3,7	109	3,4	70
1 711	10,4	10,6	13,2	77,7	4,1	11,3	36,5	2 084	12,1	11,9	4,6	20,0	4,8	8,2	314	12,9	71
3 172	10,9	18,1	5,9	76,0	9,3	16,6	28,8	4 626	7,3	16,1	2,8	19,2	2,3	3,0	237	4,5	72
764	47,5	5,6	5,5	82,7	17,7	4,5	54,7	884	11,3	7,8	3,7	21,6	1,1	1,6	41	0,0	73
1 819	6,3	8,9	9,3	72,5	6,5	14,3	33,8	2 613	8,7	17,6	2,5	21,7	1,3	2,2	111	2,5	74
353	42,8	10,8	3,7	87,0	25,8	5,4	57,2	538	12,1	8,9	2,6	19,0	1,1	2,1	28	0,0	75
171	28,1	7,0	-	81,9	26,1	8,2	54,4	382	9,9	10,7	4,2	25,1					76
297	30,0	5,1	6,1	71,0	15,3	5,7	46,5	699	7,0	8,9	4,1	29,8	1,3	1,5	35	0,0	77
920	30,8	9,7	7,2	78,9	27,6	9,2	52,4	1 427	8,9	13,2	2,5	20,3	1,9	2,8	78	0,0	78
907	10,8	12,7	9,8	74,0	29,3	16,2	37,7	2 285	6,0	13,5	3,2	22,1	1,4	1,4	65	0,0	79
2 073	13,8	11,5	13,5	77,3	13,8	9,4	39,7	2 229	17,8	12,5	4,3	19,8	3,3	5,5	231	10,0	80
4 756	9,3	15,6	12,0	78,1	9,7	12,3	32,2	4 867	16,7	14,4	6,0	18,6	5,0	9,4	803	16,4	81
1 103	10,1	24,2	6,3	79,6	11,8	12,4	48,9	955	13,4	16,8	4,1	16,9	6,5	12,7	230	25,3	82
1 048	10,6	14,1	6,8	74,7	11,9	19,8	33,5	2 025	7,5	16,6	3,0	22,9	1,8	2,2	79	2,1	83
1 663	8,7	10,8	10,0	75,2	9,5	14,4	30,8	2 888	9,1	17,4	3,8	19,9	2,5	4,0	230	6,7	84
1 261	6,9	14,0	5,4	66,8	22,2	9,8	43,8	950	11,6	22,2	3,5	18,3	7,6	16,1	375	42,0	85
395	12,9	10,9	9,4	69,9	15,5	12,9	30,4	1 018	4,5	15,2	2,4	22,5	1,9	2,2	47	0,0	86
4 539	8,6	18,6	8,1	74,6	20,4	12,2	41,1	5 413	12,9	14,9	4,4	19,9	3,0	4,9	504	9,5	90
1 301	9,1	17,8	5,9	74,0	26,9	16,4	45,6	2 060	6,8	17,8	4,0	21,6	2,4	3,6	121	3,7	91
2 359	8,1	16,0	10,0	74,9	17,9	14,5	36,2	2 917	9,8	16,9	5,0	20,7	4,3	6,3	355	12,3	92
1 112	8,2	13,3	7,4	75,4	5,4	18,7	32,5	2 460	5,7	18,3	3,0	20,2	1,9	2,2	93	3,0	93
2 500	9,1	16,7	9,1	73,0	12,5	15,2	30,3	4 148	6,8	16,5	3,8	22,3	2,1	3,3	291	6,5	94
2 253	12,2	11,2	5,6	77,2	16,7	19,2	33,5	3 800	8,9	18,2	3,9	18,9	2,9	3,5	231	4,8	95
1 253	14,0	15,4	5,0	71,9	10,1	17,3	31,8	2 367	6,3	14,4	3,2	23,0	1,7	2,3	116	2,4	96
229	21,0	17,5	5,2	70,3	5,2	14,4	34,1	440	3,9	10,0	3,6	22,0	1,6	0,0	11	0,0	97
270 835	11,6	14,8	11,4	78,4	9,2	13,6	37,1	288 413	15,7	13,9	4,3	18,1	4,6	8,0	42 886	15,0	insg

3. Ergebnis nach Stimmbezirken in den Stimmkreisen 501 bis 504 (Stimmberechtigte, Wählende, Wahlbeteiligung, Erst- und Zweitstimmen)

Ergebnisse der Landtagswahl 2018 nach Stimmbezirken, Stimmkreis 501 Nürnberg-Nord

Stimmbezirk	Stimm- berech- tigte	davon			Wähler	darunter		ungültige		gültige	
		ohne WS	mit WS			mit WS	Wahl- beteili- gung	Erst-	Zweit-	Erst-	Zweit-
			Stimmen					Stimmen			
		Zahl	Zahl	Zahl		%	Zahl	Zahl	%	Zahl	Zahl
1	2	3	4	5	6	7	8	9	10	11	
0150 (Karl-Grillenberger-Str., Josephsplatz)	1 132	842	290	25,6	510	1	69,4	3	5	507	505
0151 (Kornmarkt, Lorenzer Str.)	934	678	256	27,4	354	5	63,5	2	1	352	353
0152 (Kaiserstr., Jakobsplatz)	929	697	232	25,0	365	3	62,8	3	5	362	360
0350 (Dietzstr., Bahnhofsplatz)	571	464	107	18,7	235	2	58,7	-	1	235	234
0450 (Eberhardshofstr., Untere Kanalstr.)	895	721	174	19,4	424	4	65,5	3	4	421	420
*0451 (Obere Kanalstr., Imhoffstr)	1 513	1 210	303	20,0	730	6	66,9	7	9	723	721
0452 (Gostenhofer Hauptstraße, Zufuhrstr.)	1 537	1 246	291	18,9	531	5	52,3	5	9	526	522
0550 (Bärenschanzstr., Roonstr.)	735	551	184	25,0	364	2	73,1	3	8	361	356
*0551 (Obere Turnstr., Rosenaustr., Am Plärrer)	1 576	1 068	508	32,2	596	1	68,5	3	2	593	594
0552 (Blumenthalstr., Himpfelshofstr.)	782	544	238	30,4	393	-	79,3	5	6	388	387
0553 (Roonstr., Deutschherrnstr)	743	510	233	31,4	423	5	86,1	-	3	423	420
0650 (Maxtormauer, Egidienplatz)	974	714	260	26,7	451	2	71,5	5	5	443	446
0651 (Rosental, Laufertormauer)	1 262	897	365	28,9	587	-	74,1	5	1	582	586
0652 (Judengasse, Neue Gasse)	1 108	823	285	25,7	525	7	71,3	3	4	522	521
0653 (Neutormauer, Sebalder Platz)	1 039	703	336	32,3	453	3	74,1	5	4	448	449
0654 (Burg, Paniersplatz)	1 085	776	309	28,5	490	6	71,7	4	3	486	487
0655 (Hallertor, Hauptmarkt)	965	693	272	28,2	408	2	68,9	4	6	404	402
0750 (Johannisstr., Großweidenmühle)	817	625	192	23,5	349	2	64,9	7	8	342	341
0751 (Burgschmietstr., Hallerwiese)	949	649	300	31,6	353	2	67,1	2	5	351	348
0752 (Jagdstr., Frommannstr.)	1 011	703	308	30,5	536	3	81,7	5	2	531	534
0753 (Palmplatz, Lange Zeile)	975	630	345	35,4	429	4	77,3	4	3	425	426
0754 (Frauenholzstr., Hallerstr)	926	642	284	30,7	424	3	74,7	3	4	421	420
0755 (Kirchenweg, Sandrartstr.)	1 025	736	289	28,2	480	5	73,2	2	3	478	477
*0850 (Vestnertorgraben, Pilotystr.)	1 317	953	364	27,6	597	3	71,4	1	2	595	590
0851 (Krelingstr., Friedrichstr)	853	591	262	30,7	405	5	76,2	3	2	402	403
0852 (Schwanhäußerstr., Tuchergasse)	1 115	820	295	26,5	512	3	70,9	9	8	503	504
0853 (Lindenaststr., Schonhoverstr.)	956	682	274	28,7	449	4	73,9	2	3	447	446
0854 (Blumenthalstr., Himpfelshofstr.)	1 054	793	261	24,8	447	1	65,9	1	11	445	436
2250 (Veit-Stoß-Platz, Austr.)	962	753	209	21,7	448	5	66,8	8	5	440	443
2251 (Denisstr., Glockendonstr.)	773	621	152	19,7	359	1	65,0	2	4	357	354
2252 (Paumgartnerstr., Fürther Str.)	1 405	1 155	250	17,8	493	1	52,0	6	7	487	486
2253 (Mannertstr., Troststr.)	1 337	1 010	327	24,5	514	3	61,5	6	7	508	507
*2350 (Äußere Großweidenmühlstr.)	1 834	1 396	438	23,9	743	10	62,7	12	7	731	736
2351 (Franzstr., Wiesentalstr.)	963	690	273	28,3	377	1	66,1	2	-	375	377
2353 (Amalienstr., Sandbergstr.)	851	638	213	25,0	385	8	68,1	1	5	384	380
*2354 (Adelgundenstr., Julienstr)	1 708	1 331	377	22,1	709	5	62,2	5	5	703	704
*2355 (Kirschgartenstr., Poppelstr.)	1 654	1 286	368	22,2	720	8	64,2	11	10	709	710
2450 (ogelherdstr., Prof.-Ernst-Nathan-Str.)	929	668	261	28,1	425	3	72,2	1	1	424	424
2451 (Hallerstr., Rilkestr.)	858	646	212	24,7	411	2	71,2	3	5	408	406
2452 (Hufelandstr., Juvenellstr.)	903	654	249	27,6	453	1	76,3	3	3	450	450
2453 (Bielingplatz, Friedrich-Ebert-Platz)	917	682	235	25,6	449	2	73,2	4	7	445	442
2550 (Cranachstr., Gärtnerstr.)	1 000	759	241	24,1	394	4	62,0	-	3	394	391
2551 (Kleinreuther Weg, Schäufeleinstr.)	955	828	127	13,3	357	2	49,8	4	2	353	355
2552 (Harrichstr., Riemenschneiderstr.)	1 021	874	147	14,4	393	-	52,2	3	7	390	386
2553 (Innerer Kleinreuther Weg,)	971	682	289	29,8	443	2	73,8	1	2	442	441
2554 (Uhlandstr., Kaulbachstr.)	1 073	745	328	30,6	591	8	83,5	5	5	586	586
2555 (Innere Kobergerstr., Meuschelstr.)	817	556	261	31,9	400	1	79,3	-	2	400	398
2556 (Wilderstr., Kobergerplatz)	1 524	1 065	459	30,1	739	3	77,0	3	7	736	732
2650 (Schlüsselfelderstr., Schmausengartenstr.)	902	679	223	24,7	397	2	67,3	6	5	391	392
*2651 (Friedenstr., Schillerstr.)	844	572	272	32,2	371	3	74,3	2	4	368	366

* geänderte Stimmbezirke

noch: Ergebnisse der Landtagswahl 2018 nach Stimmbezirken, Stimmkreis 501 Nürnberg-Nord

Erststimmen																					Stimm- bezirk	
CSU		SPD		FREIE WÄHLER		GRÜNE		FDP		DIE LINKE		BP		ÖDP		PIRATEN		DIE FRANKEN		AfD		
Zahl	%	Zahl	%	Zahl	%	Zahl	%	Zahl	%	Zahl	%	Zahl	%	Zahl	%	Zahl	%	Zahl	%	Zahl		%
12	13	14	15	16	17	18	19	20	21	22	23	24	25	26	27	28	29	30	31	32	33	
119	23,5	52	10,3	19	3,7	163	32,1	47	9,3	38	7,5	1	0,2	5	1,0	8	1,6	2	0,4	38	7,5	0150
76	21,6	42	11,9	12	3,4	104	29,5	37	10,5	32	9,1	1	0,3	3	0,9	5	1,4	-	-	27	7,7	0151
68	18,8	48	13,3	15	4,1	80	22,1	29	8,0	54	14,9	3	0,8	8	2,2	6	1,7	3	0,8	45	12,4	0152
45	19,1	41	17,4	4	1,7	63	26,8	18	7,7	29	12,3	3	1,3	3	1,3	2	0,9	-	-	22	9,4	0350
36	8,6	52	12,4	12	2,9	134	31,8	13	3,1	93	22,1	1	0,2	5	1,2	15	3,6	3	0,7	38	9,0	0450
88	12,2	102	14,1	10	1,4	266	36,8	28	3,9	138	19,1	1	0,1	10	1,4	9	1,2	4	0,6	49	6,8	*0451
84	16,0	71	13,5	10	1,9	169	32,1	34	6,5	80	15,2	1	0,2	-	-	7	1,3	6	1,1	44	8,4	0452
79	21,9	55	15,2	7	1,9	102	28,3	16	4,4	64	17,7	1	0,3	1	0,3	2	0,6	5	1,4	20	5,5	0550
129	21,8	89	15,0	18	3,0	185	31,2	33	5,6	62	10,5	3	0,5	10	1,7	6	1,0	5	0,8	42	7,1	*0551
82	21,1	51	13,1	3	0,8	167	43,0	20	5,2	35	9,0	-	-	5	1,3	2	0,5	3	0,8	14	3,6	0552
70	16,5	57	13,5	15	3,5	175	41,4	22	5,2	48	11,3	2	0,5	7	1,7	3	0,7	1	0,2	16	3,8	0553
90	20,3	64	14,4	17	3,8	127	28,7	43	9,7	42	9,5	1	0,2	4	0,9	-	-	2	0,5	32	7,2	0650
140	24,1	76	13,1	22	3,8	191	32,8	41	7,0	42	7,2	1	0,2	12	2,1	7	1,2	1	0,2	44	7,6	0651
123	23,6	75	14,4	21	4,0	162	31,0	33	6,3	36	6,9	3	0,6	11	2,1	8	1,5	4	0,8	38	7,3	0652
88	19,6	74	16,5	23	5,1	148	33,0	22	4,9	40	8,9	-	-	4	0,9	4	0,9	2	0,4	33	7,4	0653
100	20,6	57	11,7	22	4,5	162	33,3	34	7,0	38	7,8	2	0,4	13	2,7	4	0,8	5	1,0	39	8,0	0654
100	24,8	65	16,1	16	4,0	98	24,3	40	9,9	34	8,4	-	-	5	1,2	2	0,5	2	0,5	35	8,7	0655
73	21,3	61	17,8	12	3,5	104	30,4	26	7,6	19	5,6	1	0,3	5	1,5	4	1,2	4	1,2	28	8,2	0750
81	23,1	66	18,8	14	4,0	94	26,8	33	9,4	24	6,8	-	-	3	0,9	5	1,4	1	0,3	25	7,1	0751
112	21,1	100	18,8	17	3,2	178	33,5	43	8,1	42	7,9	-	-	2	0,4	3	0,6	3	0,6	23	4,3	0752
126	29,6	70	16,5	19	4,5	116	27,3	23	5,4	29	6,8	-	-	2	0,5	4	0,9	3	0,7	29	6,8	0753
68	16,2	73	17,3	15	3,6	133	31,6	20	4,8	57	13,5	1	0,2	6	1,4	2	0,5	2	0,5	33	7,8	0754
110	23,0	61	12,8	27	5,6	150	31,4	40	8,4	40	8,4	3	0,6	7	1,5	5	1,0	3	0,6	24	5,0	0755
153	25,7	78	13,1	16	2,7	190	31,9	46	7,7	42	7,1	2	0,3	8	1,3	8	1,3	4	0,7	37	6,2	*0850
70	17,4	77	19,2	11	2,7	143	35,6	27	6,7	31	7,7	-	-	2	0,5	3	0,7	2	0,5	28	7,0	0851
124	24,7	94	18,7	22	4,4	136	27,0	33	6,6	44	8,7	1	0,2	5	1,0	5	1,0	6	1,2	27	5,4	0852
100	22,4	67	15,0	12	2,7	151	33,8	23	5,1	31	6,9	-	-	5	1,1	5	1,1	4	0,9	37	8,3	0853
103	23,1	51	11,5	17	3,8	133	29,9	34	7,6	52	11,7	2	0,4	4	0,9	5	1,1	3	0,7	33	7,4	0854
46	10,5	55	12,5	6	1,4	159	36,1	13	3,0	93	21,1	3	0,7	4	0,9	4	0,9	3	0,7	31	7,0	2250
59	16,5	36	10,1	12	3,4	131	36,7	13	3,6	47	13,2	-	-	7	2,0	8	2,2	4	1,1	31	8,7	2251
117	24,0	90	18,5	13	2,7	109	22,4	19	3,9	68	14,0	1	0,2	3	0,6	5	1,0	7	1,4	43	8,8	2252
91	17,9	72	14,2	18	3,5	155	30,5	29	5,7	47	9,3	2	0,4	12	2,4	5	1,0	4	0,8	57	11,2	2253
146	20,0	109	14,9	20	2,7	211	28,9	35	4,8	65	8,9	3	0,4	17	2,3	9	1,2	14	1,9	83	11,4	*2350
72	19,2	60	16,0	19	5,1	100	26,7	11	2,9	48	12,8	-	-	3	0,8	5	1,3	10	2,7	39	10,4	2351
63	16,4	60	15,6	18	4,7	110	28,6	24	6,3	45	11,7	1	0,3	5	1,3	5	1,3	3	0,8	43	11,2	2353
144	20,5	100	14,2	31	4,4	203	28,9	39	5,5	70	10,0	1	0,1	12	1,7	10	1,4	7	1,0	63	9,0	*2354
190	26,8	113	15,9	38	5,4	155	21,9	38	5,4	55	7,8	3	0,4	15	2,1	7	1,0	8	1,1	71	10,0	*2355
109	25,7	58	13,7	16	3,8	120	28,3	31	7,3	37	8,7	1	0,2	12	2,8	4	0,9	2	0,5	25	5,9	2450
73	17,9	69	16,9	7	1,7	155	38,0	27	6,6	44	10,8	1	0,2	2	0,5	1	0,2	1	0,2	23	5,6	2451
116	25,8	86	19,1	22	4,9	108	24,0	23	5,1	34	7,6	1	0,2	5	1,1	3	0,7	1	0,2	43	9,6	2452
98	22,0	73	16,4	16	3,6	128	28,8	21	4,7	52	11,7	3	0,7	9	2,0	5	1,1	4	0,9	29	6,5	2453
100	25,4	68	17,3	8	2,0	79	20,1	29	7,4	37	9,4	1	0,3	5	1,3	6	1,5	5	1,3	51	12,9	2550
104	29,5	70	19,8	8	2,3	54	15,3	21	5,9	27	7,6	3	0,8	1	0,3	6	1,7	2	0,6	54	15,3	2551
96	24,6	60	15,4	8	2,1	99	25,4	12	3,1	46	11,8	2	0,5	2	0,5	6	1,5	5	1,3	49	12,6	2552
82	18,6	63	14,3	19	4,3	156	35,3	19	4,3	51	11,5	-	-	2	0,5	6	1,4	2	0,5	34	7,7	2553
84	14,3	99	16,9	17	2,9	250	42,7	31	5,3	55	9,4	-	-	11	1,9	5	0,9	4	0,7	25	4,3	2554
73	18,3	58	14,5	16	4,0	156	39,0	25	6,3	29	7,3	2	0,5	7	1,8	4	1,0	-	-	21	5,3	2555
179	24,3	132	17,9	40	5,4	204	27,7	59	8,0	44	6,0	1	0,1	8	1,1	2	0,3	4	0,5	55	7,5	2556
98	25,1	49	12,5	17	4,3	111	28,4	26	6,6	29	7,4	3	0,8	7	1,8	4	1,0	6	1,5	35	9,0	2650
82	22,3	56	15,2	18	4,9	111	30,2	36	9,8	20	5,4	-	-	5	1,4	5	1,4	2	0,5	23	6,3	*2651

* geänderte Stimmbezirke

noch: Ergebnisse der Landtagswahl 2018 nach Stimmbezirken, Stimmkreis 501 Nürnberg-Nord

Stimmbezirk	noch: Erststimmen						Erst- und Zweitstimmen							
	mut		Die PARTEI		V-Partei ³		CSU		SPD		FREIE WÄHLER		GRÜNE	
	Zahl	%	Zahl	%	Zahl	%	Zahl	%	Zahl	%	Zahl	%	Zahl	%
	34	35	36	37	38	39	40	41	42	43	44	45	46	47
0150 (Karl-Grillenberger-Str., Josephsplatz)	1	0,2	10	2,0	4	0,8	259	25,6	95	9,4	35	3,5	320	31,6
0151 (Kornmarkt, Lorenzer Str.)	1	0,3	11	3,1	1	0,3	157	22,3	73	10,4	22	3,1	212	30,1
0152 (Kaiserstr., Jakobsplatz)	-	-	2	0,6	1	0,3	152	21,1	88	12,2	25	3,5	156	21,6
0350 (Dietzstr., Bahnhofsplatz)	3	1,3	2	0,9	-	-	95	20,3	76	16,2	13	2,8	128	27,3
0450 (Eberhardshofstr., Untere Kanalstr.)	6	1,4	10	2,4	3	0,7	73	8,7	112	13,3	25	3,0	256	30,4
*0451 (Obere Kanalstr., Imhoffstr)	3	0,4	13	1,8	2	0,3	185	12,8	177	12,3	23	1,6	535	37,0
0452 (Gostenhofer Hauptstraße, Zufuhrstr.)	3	0,6	13	2,5	4	0,8	171	16,3	136	13,0	22	2,1	330	31,5
0550 (Bärenschanzstr., Roonstr.)	1	0,3	6	1,7	2	0,6	171	23,8	98	13,7	18	2,5	202	28,2
*0551 (Obere Turnstr., Rosenaustr., Am Plärrer)	3	0,5	7	1,2	1	0,2	279	23,5	157	13,2	32	2,7	375	31,6
0552 (Blumenthalstr., Himpfelshofstr.)	-	-	4	1,0	2	0,5	169	21,8	95	12,3	8	1,0	336	43,4
0553 (Roonstr., Deutschherrnstr)	-	-	6	1,4	1	0,2	154	18,3	106	12,6	31	3,7	345	40,9
0650 (Maxtormauer, Egidienplatz)	2	0,5	14	3,2	5	1,1	192	21,6	119	13,4	32	3,6	262	29,5
0651 (Rosental, Laufertormauer)	1	0,2	2	0,3	2	0,3	297	25,4	141	12,1	45	3,9	388	33,2
0652 (Judengasse, Neue Gasse)	-	-	6	1,1	2	0,4	265	25,4	145	13,9	36	3,5	317	30,4
0653 (Neutormauer, Sebalder Platz)	1	0,2	5	1,1	4	0,9	189	21,1	145	16,2	41	4,6	295	32,9
0654 (Burg, Paniersplatz)	1	0,2	6	1,2	3	0,6	209	21,5	106	10,9	38	3,9	323	33,2
0655 (Hallertor, Hauptmarkt)	3	0,7	3	0,7	1	0,2	222	27,5	127	15,8	30	3,7	189	23,4
0750 (Johannisstr., Großweidenmühle)	1	0,3	3	0,9	1	0,3	154	22,5	117	17,1	21	3,1	212	31,0
0751 (Burgschmietstr., Hallerwiese)	1	0,3	2	0,6	2	0,6	173	24,7	113	16,2	25	3,6	209	29,9
0752 (Jagdstr., Frommannstr.)	5	0,9	2	0,4	1	0,2	242	22,7	177	16,6	36	3,4	374	35,1
0753 (Palmplatz, Lange Zeile)	1	0,2	1	0,2	2	0,5	273	32,1	127	14,9	33	3,9	228	26,8
0754 (Frauenholzstr., Hallerstr)	2	0,5	3	0,7	6	1,4	150	17,8	133	15,8	27	3,2	263	31,3
0755 (Kirchenweg, Sandrartstr.)	4	0,8	2	0,4	2	0,4	231	24,2	108	11,3	49	5,1	307	32,1
*0850 (Vestnertorgraben, Pilotystr.)	1	0,2	9	1,5	1	0,2	329	27,8	145	12,2	31	2,6	371	31,3
0851 (Krelingstr., Friedrichstr)	1	0,2	5	1,2	2	0,5	150	18,6	143	17,8	19	2,4	287	35,7
0852 (Schwanhäußerstr., Tuchergasse)	-	-	5	1,0	1	0,2	263	26,1	177	17,6	38	3,8	282	28,0
0853 (Lindenaststr., Schonhoverstr.)	2	0,4	5	1,1	5	1,1	226	25,3	126	14,1	22	2,5	291	32,6
0854 (Blumenthalstr., Himpfelshofstr.)	2	0,4	5	1,1	1	0,2	215	24,4	101	11,5	34	3,9	255	28,9
2250 (Veit-Stoß-Platz, Austr.)	2	0,5	19	4,3	2	0,5	99	11,2	98	11,1	13	1,5	319	36,1
2251 (Denisstr., Glockendonstr.)	1	0,3	8	2,2	-	-	130	18,3	71	10,0	19	2,7	259	36,4
2252 (Paumgartnerstr., Fürther Str.)	1	0,2	9	1,8	2	0,4	238	24,5	169	17,4	24	2,5	224	23,0
2253 (Mannertstr., Troststr.)	3	0,6	9	1,8	4	0,8	196	19,3	136	13,4	38	3,7	315	31,0
*2350 (Äußere Großweidenmühlstr.)	2	0,3	8	1,1	9	1,2	323	22,0	209	14,2	43	2,9	421	28,7
2351 (Franzstr., Wiesentalstr.)	1	0,3	7	1,9	-	-	159	21,1	105	14,0	35	4,7	205	27,3
2353 (Amalienstr., Sandbergstr.)	-	-	6	1,6	1	0,3	136	17,8	118	15,4	36	4,7	215	28,1
*2354 (Adelgundenstr., Julienstr)	1	0,1	19	2,7	3	0,4	319	22,7	190	13,5	57	4,1	403	28,6
*2355 (Kirschgartenstr., Poppelstr.)	2	0,3	12	1,7	2	0,3	415	29,2	208	14,7	69	4,9	305	21,5
2450 (ogelherdstr., Prof.-Ernst-Nathan-Str.)	-	-	8	1,9	1	0,2	231	27,2	112	13,2	28	3,3	237	27,9
2451 (Hallerstr., Rilkestr.)	-	-	5	1,2	-	-	156	19,2	123	15,1	11	1,4	305	37,5
2452 (Hufelandstr., Juvenellstr.)	2	0,4	5	1,1	1	0,2	243	27,0	161	17,9	44	4,9	216	24,0
2453 (Bielingplatz, Friedrich-Ebert-Platz)	1	0,2	4	0,9	2	0,4	198	22,3	143	16,1	32	3,6	255	28,7
2550 (Cranachstr., Gärtnerstr.)	2	0,5	3	0,8	-	-	207	26,4	121	15,4	14	1,8	168	21,4
2551 (Kleinreuther Weg, Schäufileinstr.)	-	-	2	0,6	1	0,3	212	29,9	130	18,4	15	2,1	110	15,5
2552 (Harrichstr., Riemenschneiderstr.)	1	0,3	3	0,8	1	0,3	205	26,4	108	13,9	16	2,1	202	26,0
2553 (Innerer Kleinreuther Weg,)	3	0,7	5	1,1	-	-	174	19,7	114	12,9	31	3,5	313	35,4
2554 (Uhlandstr., Kaulbachstr.)	1	0,2	4	0,7	-	-	188	16,0	192	16,4	27	2,3	484	41,3
2555 (Innere Kobergerstr., Meuschelstr.)	2	0,5	6	1,5	1	0,3	162	20,3	102	12,8	35	4,4	307	38,5
2556 (Wilderstr., Kobergerplatz)	2	0,3	3	0,4	3	0,4	391	26,6	239	16,3	66	4,5	423	28,8
2650 (Schlüsselwiesfeldstr., Schmausengartenstr.)	1	0,3	4	1,0	1	0,3	204	26,1	89	11,4	34	4,3	225	28,7
*2651 (Friedenstr., Schillerstr.)	-	-	4	1,1	3	0,8	175	23,8	102	13,9	30	4,1	221	30,1

* geänderte Stimmbezirke

noch: Ergebnisse der Landtagswahl 2018 nach Stimmbezirken, Stimmkreis 501 Nürnberg-Nord

noch: Erst- und Zweitstimmen																						Stimm- bezirk	
FDP		DIE LINKE		BP		ÖDP		PIRATEN		DIE FRANKEN		AfD		mut		Die PARTEI		Gesundheitsforschung		V-Partei ³			
Zahl	%	Zahl	%	Zahl	%	Zahl	%	Zahl	%	Zahl	%	Zahl	%	Zahl	%	Zahl	%	Zahl	%	Zahl	%		Zahl
48	49	50	51	52	53	54	55	56	57	58	59	60	61	62	63	64	65	66	67	68	69		
80	7,9	84	8,3	1	0,1	13	1,3	13	1,3	6	0,6	77	7,6	3	0,3	19	1,9	1	0,1	6	0,6	0150	
72	10,2	64	9,1	4	0,6	8	1,1	10	1,4	1	0,1	52	7,4	3	0,4	24	3,4	1	0,1	2	0,3	0151	
57	7,9	108	15,0	5	0,7	16	2,2	11	1,5	6	0,8	86	11,9	2	0,3	5	0,7	2	0,3	3	0,4	0152	
34	7,2	58	12,4	5	1,1	4	0,9	3	0,6	-	-	43	9,2	5	1,1	4	0,9	-	-	1	0,2	0350	
28	3,3	199	23,7	2	0,2	9	1,1	22	2,6	6	0,7	73	8,7	10	1,2	21	2,5	-	-	5	0,6	0450	
55	3,8	294	20,4	2	0,1	14	1,0	16	1,1	8	0,6	93	6,4	8	0,6	28	1,9	1	0,1	5	0,3	*0451	
73	7,0	163	15,6	2	0,2	1	0,1	13	1,2	12	1,1	86	8,2	6	0,6	26	2,5	-	-	7	0,7	0452	
31	4,3	127	17,7	1	0,1	1	0,1	5	0,7	7	1,0	35	4,9	3	0,4	14	2,0	-	-	4	0,6	0550	
62	5,2	129	10,9	5	0,4	21	1,8	12	1,0	11	0,9	82	6,9	5	0,4	13	1,1	-	-	4	0,3	*0551	
41	5,3	70	9,0	-	-	7	0,9	5	0,6	4	0,5	28	3,6	-	-	6	0,8	1	0,1	5	0,6	0552	
37	4,4	95	11,3	3	0,4	13	1,5	9	1,1	3	0,4	31	3,7	1	0,1	13	1,5	-	-	2	0,2	0553	
90	10,1	85	9,6	1	0,1	8	0,9	1	0,1	3	0,3	61	6,9	4	0,4	23	2,6	-	-	8	0,9	0650	
77	6,6	88	7,5	1	0,1	20	1,7	12	1,0	3	0,3	81	6,9	5	0,4	6	0,5	-	-	4	0,3	0651	
68	6,5	73	7,0	4	0,4	18	1,7	14	1,3	9	0,9	75	7,2	-	-	14	1,3	-	-	5	0,5	0652	
41	4,6	82	9,1	-	-	7	0,8	9	1,0	2	0,2	65	7,2	2	0,2	11	1,2	1	0,1	7	0,8	0653	
71	7,3	84	8,6	5	0,5	22	2,3	8	0,8	6	0,6	79	8,1	2	0,2	14	1,4	1	0,1	5	0,5	0654	
74	9,2	64	7,9	-	-	10	1,2	5	0,6	3	0,4	68	8,4	6	0,7	6	0,7	-	-	2	0,2	0655	
53	7,8	37	5,4	1	0,1	10	1,5	7	1,0	5	0,7	56	8,2	2	0,3	6	0,9	-	-	2	0,3	0750	
54	7,7	48	6,9	-	-	6	0,9	10	1,4	2	0,3	50	7,2	2	0,3	4	0,6	1	0,1	2	0,3	0751	
77	7,2	80	7,5	1	0,1	9	0,8	6	0,6	4	0,4	40	3,8	10	0,9	5	0,5	-	-	4	0,4	0752	
45	5,3	58	6,8	-	-	5	0,6	8	0,9	4	0,5	59	6,9	2	0,2	4	0,5	-	-	5	0,6	0753	
40	4,8	116	13,8	2	0,2	13	1,5	10	1,2	4	0,5	60	7,1	6	0,7	5	0,6	1	0,1	11	1,3	0754	
78	8,2	84	8,8	5	0,5	13	1,4	12	1,3	6	0,6	45	4,7	7	0,7	5	0,5	1	0,1	4	0,4	0755	
89	7,5	85	7,2	3	0,3	17	1,4	14	1,2	8	0,7	72	6,1	2	0,2	16	1,4	1	0,1	2	0,2	*0850	
49	6,1	69	8,6	-	-	7	0,9	9	1,1	3	0,4	53	6,6	3	0,4	10	1,2	-	-	3	0,4	0851	
62	6,2	89	8,8	1	0,1	10	1,0	10	1,0	9	0,9	52	5,2	1	0,1	11	1,1	-	-	2	0,2	0852	
43	4,8	68	7,6	-	-	12	1,3	7	0,8	5	0,6	69	7,7	3	0,3	14	1,6	-	-	7	0,8	0853	
64	7,3	102	11,6	3	0,3	9	1,0	11	1,2	6	0,7	67	7,6	4	0,5	8	0,9	-	-	2	0,2	0854	
22	2,5	200	22,7	5	0,6	9	1,0	6	0,7	8	0,9	63	7,1	6	0,7	32	3,6	-	-	3	0,3	2250	
28	3,9	92	12,9	-	-	12	1,7	16	2,3	7	1,0	63	8,9	1	0,1	11	1,5	1	0,1	1	0,1	2251	
42	4,3	133	13,7	2	0,2	7	0,7	12	1,2	12	1,2	83	8,5	2	0,2	21	2,2	-	-	4	0,4	2252	
48	4,7	95	9,4	3	0,3	21	2,1	10	1,0	8	0,8	111	10,9	7	0,7	20	2,0	1	0,1	6	0,6	2253	
70	4,8	128	8,7	7	0,5	29	2,0	20	1,4	19	1,3	159	10,8	6	0,4	16	1,1	1	0,1	16	1,1	*2350	
24	3,2	98	13,0	-	-	7	0,9	8	1,1	17	2,3	75	10,0	3	0,4	15	2,0	-	-	1	0,1	2351	
48	6,3	95	12,4	1	0,1	13	1,7	7	0,9	5	0,7	79	10,3	-	-	9	1,2	-	-	2	0,3	2353	
75	5,3	146	10,4	2	0,1	21	1,5	20	1,4	11	0,8	122	8,7	2	0,1	31	2,2	1	0,1	7	0,5	*2354	
73	5,1	108	7,6	3	0,2	30	2,1	18	1,3	12	0,8	141	9,9	4	0,3	24	1,7	5	0,4	4	0,3	*2355	
63	7,4	73	8,6	1	0,1	22	2,6	11	1,3	3	0,4	48	5,7	-	-	16	1,9	-	-	3	0,4	2450	
53	6,5	98	12,0	2	0,2	6	0,7	2	0,2	1	0,1	45	5,5	1	0,1	11	1,4	-	-	-	-	2451	
38	4,2	72	8,0	2	0,2	13	1,4	7	0,8	2	0,2	87	9,7	4	0,4	8	0,9	1	0,1	2	0,2	2452	
45	5,1	107	12,1	4	0,5	16	1,8	9	1,0	4	0,5	58	6,5	3	0,3	7	0,8	1	0,1	5	0,6	2453	
56	7,1	75	9,6	1	0,1	10	1,3	12	1,5	9	1,1	101	12,9	5	0,6	5	0,6	1	0,1	-	-	2550	
43	6,1	58	8,2	5	0,7	2	0,3	14	2,0	5	0,7	108	15,3	-	-	4	0,6	-	-	2	0,3	2551	
25	3,2	92	11,9	2	0,3	5	0,6	10	1,3	9	1,2	92	11,9	2	0,3	6	0,8	-	-	2	0,3	2552	
36	4,1	109	12,3	-	-	6	0,7	15	1,7	2	0,2	68	7,7	4	0,5	9	1,0	1	0,1	1	0,1	2553	
63	5,4	111	9,5	1	0,1	21	1,8	10	0,9	7	0,6	53	4,5	2	0,2	9	0,8	1	0,1	3	0,3	2554	
50	6,3	64	8,0	2	0,3	12	1,5	8	1,0	-	-	40	5,0	2	0,3	11	1,4	1	0,1	2	0,3	2555	
110	7,5	93	6,3	2	0,1	14	1,0	4	0,3	9	0,6	99	6,7	4	0,3	8	0,5	1	0,1	5	0,3	2556	
55	7,0	59	7,5	6	0,8	14	1,8	8	1,0	7	0,9	69	8,8	1	0,1	9	1,1	-	-	3	0,4	2650	
72	9,8	45	6,1	-	-	9	1,2	9	1,2	3	0,4	46	6,3	-	-	9	1,2	2	0,3	6	0,8	*2651	

* geänderte Stimmbezirke

noch: Ergebnisse der Landtagswahl 2018 nach Stimmbezirken, Stimmkreis 501 Nürnberg-Nord

Stimmbezirk	Stimm- berech- tigte	davon			Wähler	darunter		ungültige		gültige	
		ohne WS	mit WS			mit WS	Wahl- beteili- gung	Erst-	Zweit-	Erst-	Zweit-
			Stimmen					Stimmen			
		Zahl	Zahl	Zahl		%	Zahl	Zahl	%	Zahl	Zahl
1	2	3	4	5	6	7	8	9	10	11	
*2652 (Friedenstr., Goethestr.)	845	572	273	32,3	371	3	74,3	3	5	369	367
2653 (Parkstr., Am Stadtpark)	1 008	741	267	26,5	468	8	70,9	3	2	465	466
2654 (Am Stadtpark, Bayreuther Str.)	909	638	271	29,8	395	2	71,6	1	15	394	370
2655 (Avenariusstr., Friedenstr.)	1 058	779	279	26,4	459	1	68,4	3	7	456	452
2656 (Neue Hegelstr., Kantstr.)	868	646	222	25,6	444	8	74,6	3	6	441	438
2657 (Schopenhauerstr., Attinghausenstr.)	868	667	201	23,2	390	1	66,9	5	5	385	385
*7050 (Bienenweg, Bielefelder Str.)	1 665	1 196	469	28,2	713	11	69,0	6	7	707	706
7051 (Schnieglinger Str., Detmolder Str.)	721	576	145	20,1	367	1	69,9	3	4	364	363
*7150 (Wahlerstr., Neumünster Str.)	1 636	1 259	377	23,0	798	5	70,4	6	15	792	783
7151 (Herderstr., Weihergartenstr.)	925	706	219	23,7	479	3	74,0	4	5	475	474
*7250 (Jülicher Str., Düsseldorfer Str.)	1 652	1 188	464	28,1	734	1	71,1	4	7	730	727
*7251 (Zeisigweg, Düsseldorfer Str.)	1 426	1 042	384	26,9	690	3	73,8	5	2	685	688
7252 (Karl-May Weg, Wismarer Str.)	881	587	294	33,4	451	-	83,0	1	1	450	450
7253 (Albert-Ortmann-Str., Rostocker Str.)	1 030	683	347	33,7	519	2	82,3	3	6	516	513
7254 (Wolgaster Str., Staffelsteiner Str.)	1 031	717	314	30,5	514	1	78,8	5	8	509	506
7255 (Kriegsopfersiedlung, Wetzendorf)	694	511	183	26,4	386	-	80,7	4	5	382	381
*7350 (Spargelfeldweg, Walter-Braun-Str.)	1 078	800	278	25,8	610	6	80,6	2	3	608	607
7450 (Sylter Str., Helgolander Str.)	961	644	317	33,0	505	-	84,0	7	5	498	500
7451 (Sonnengartenstr., Mittelstr.)	924	602	322	34,8	493	-	86,6	3	4	490	489
7452 (Äußere Bucher Str., Horneckerweg)	956	681	275	28,8	464	4	75,5	2	2	462	462
7453 (Am Thoner Espan, Margaretenstr.)	988	726	262	26,5	537	4	79,2	2	4	535	533
7550 (Almoshof, Lohe)	731	561	170	23,3	421	2	79,5	5	8	416	413
7650 (Kraftshof)	577	416	161	27,9	342	5	85,0	2	3	340	339
7750 (Neunhof)	1 149	864	285	24,8	651	1	80,2	-	7	651	644
7850 (Wiesbadener Str., Kronacher Str.)	1 042	766	276	26,5	509	3	73,8	2	3	507	506
7851 (Boxdorfer Hauptstr., Sack)	924	710	214	23,2	507	1	76,8	-	4	507	503
7950 (Kleingründlacher Str., Wetzlarer Str.)	1 070	775	295	27,6	600	6	81,8	-	3	600	595
7951 (Reutleser Str., Kitzinger Str.)	902	644	258	28,6	494	3	81,7	2	4	492	490
7952 (Am Pfarrbaum, Tabakfeldstr.)	892	660	232	26,0	526	3	83,4	2	1	524	524
7953 (Volkacher Str., Schweinfurter Str.)	861	607	254	29,5	449	1	80,1	6	4	443	445
*8050 (Meisenbachstr., Senefelder Str.)	1 760	1 289	471	26,8	756	3	68,3	4	6	752	750
8051 (Schleifweg)	832	579	253	30,4	398	5	76,2	5	2	393	396
8150 (Willibaldstr., Längenstr.)	943	696	247	26,2	398	-	67,2	8	5	390	392
8151 (Leipziger Platz, Carl-von-Linde-Str.)	1 083	862	221	20,4	449	2	60,7	5	6	444	442
8152 (Kasseler Str., Culmer Str.)	964	708	256	26,6	481	1	75,1	4	5	477	476
8153 (Coburger Str., Weimarer Str.)	1 128	961	167	14,8	432	4	52,0	4	13	428	419
8154 (Sonneberger Str., Chemnitzer Str.)	1 065	901	164	15,4	417	2	53,6	4	10	413	407
*8250 (Bessemerstr., Klingenhofstr.)	1 345	1 013	332	24,7	475	5	58,5	4	10	471	465
8350 (Kilianstr., Georg-Buchner-Str.)	1 036	669	367	35,4	461	1	78,2	4	4	457	457
*8351 (Marienbergstr., Herrnhüttestr.)	1 430	985	445	31,1	748	4	81,7	6	7	742	741
8352 (Christian-Wildner-Str., Flataustr.)	720	474	246	34,2	336	-	79,2	3	3	333	333
8450 (Jungermannstr., Carl-Schurz-Str.)	761	603	158	20,8	377	3	68,9	2	2	374	375
8451 (Hasensprung, Am Bauernwald)	851	662	189	22,2	477	1	77,1	5	5	472	472
8452 (Hiltpoltsteiner Str., Ermreuther Str.)	895	629	266	29,7	446	1	78,0	3	4	443	442
8453 (Hofer Str., Bierweg)	823	598	225	27,3	452	3	80,6	6	5	446	447
8454 (Neuwieder Str., Bierweg)	887	606	281	31,7	446	4	80,0	1	-	445	446
*8550 (Flughafenstr., Rathsbergstr.)	1 125	809	316	28,1	470	2	68,4	8	2	462	468
8650 (Ehrenbürgweg, Zum Felsenkeller)	599	423	176	29,4	330	2	82,8	2	4	328	326
*8651 (Fuchsweg, Hahnenbalz)	1 178	865	313	26,6	625	2	78,2	5	5	620	620

* geänderte Stimmbezirke

noch: Ergebnisse der Landtagswahl 2018 nach Stimmbezirken, Stimmkreis 501 Nürnberg-Nord

Erststimmen																					Stimm- bezirk	
CSU		SPD		FREIE WÄHLER		GRÜNE		FDP		DIE LINKE		BP		ÖDP		PIRATEN		DIE FRANKEN		AfD		
Zahl	%	Zahl	%	Zahl	%	Zahl	%	Zahl	%	Zahl	%	Zahl	%	Zahl	%	Zahl	%	Zahl	%	Zahl		%
12	13	14	15	16	17	18	19	20	21	22	23	24	25	26	27	28	29	30	31	32	33	
83	22,5	57	15,4	18	4,9	111	30,1	37	10,0	21	5,7	1	0,3	5	1,4	5	1,4	2	0,5	23	6,2	*2652
91	19,6	75	16,1	19	4,1	165	35,5	34	7,3	37	8,0	2	0,4	3	0,6	1	0,2	2	0,4	29	6,2	2653
120	30,5	60	15,2	22	5,6	71	18,0	37	9,4	29	7,4	-	-	6	1,5	1	0,3	1	0,3	38	9,6	2654
109	23,9	71	15,6	34	7,5	109	23,9	36	7,9	30	6,6	1	0,2	4	0,9	5	1,1	4	0,9	46	10,1	2655
104	23,6	74	16,8	22	5,0	108	24,5	24	5,4	41	9,3	1	0,2	3	0,7	8	1,8	6	1,4	40	9,1	2656
129	33,5	75	19,5	15	3,9	80	20,8	16	4,2	19	4,9	1	0,3	6	1,6	3	0,8	3	0,8	37	9,6	2657
199	28,1	125	17,7	50	7,1	130	18,4	45	6,4	41	5,8	3	0,4	15	2,1	4	0,6	6	0,8	81	11,5	*7050
113	31,0	54	14,8	25	6,9	79	21,7	13	3,6	26	7,1	1	0,3	9	2,5	2	0,5	4	1,1	33	9,1	7051
280	35,4	97	12,2	32	4,0	186	23,5	51	6,4	44	5,6	1	0,1	3	0,4	6	0,8	6	0,8	82	10,4	*7150
138	29,1	60	12,6	20	4,2	110	23,2	37	7,8	35	7,4	4	0,8	5	1,1	6	1,3	6	1,3	50	10,5	7151
258	35,3	112	15,3	33	4,5	122	16,7	38	5,2	27	3,7	1	0,1	9	1,2	8	1,1	6	0,8	103	14,1	*7250
240	35,0	75	10,9	30	4,4	157	22,9	63	9,2	37	5,4	2	0,3	6	0,9	5	0,7	7	1,0	58	8,5	*7251
170	37,8	53	11,8	23	5,1	103	22,9	39	8,7	16	3,6	2	0,4	6	1,3	3	0,7	2	0,4	25	5,6	7252
172	33,3	71	13,8	20	3,9	117	22,7	54	10,5	17	3,3	1	0,2	3	0,6	2	0,4	3	0,6	51	9,9	7253
164	32,2	55	10,8	19	3,7	140	27,5	26	5,1	25	4,9	3	0,6	6	1,2	1	0,2	8	1,6	52	10,2	7254
146	38,2	39	10,2	18	4,7	84	22,0	20	5,2	15	3,9	1	0,3	3	0,8	1	0,3	4	1,0	46	12,0	7255
281	46,2	65	10,7	23	3,8	95	15,6	37	6,1	14	2,3	-	-	4	0,7	4	0,7	7	1,2	67	11,0	*7350
230	46,2	73	14,7	17	3,4	82	16,5	31	6,2	14	2,8	-	-	4	0,8	3	0,6	3	0,6	36	7,2	7450
181	36,9	77	15,7	24	4,9	104	21,2	28	5,7	14	2,9	1	0,2	7	1,4	1	0,2	5	1,0	41	8,4	7451
151	32,7	76	16,5	20	4,3	114	24,7	21	4,5	34	7,4	-	-	5	1,1	3	0,6	4	0,9	28	6,1	7452
204	38,1	75	14,0	25	4,7	119	22,2	18	3,4	19	3,6	-	-	3	0,6	5	0,9	3	0,6	61	11,4	7453
190	45,7	47	11,3	17	4,1	57	13,7	26	6,3	12	2,9	1	0,2	3	0,7	6	1,4	5	1,2	46	11,1	7550
119	35,0	52	15,3	32	9,4	65	19,1	15	4,4	9	2,6	-	-	4	1,2	9	2,6	4	1,2	30	8,8	7650
285	43,8	92	14,1	49	7,5	96	14,7	28	4,3	17	2,6	2	0,3	8	1,2	1	0,2	3	0,5	64	9,8	7750
198	39,1	78	15,4	30	5,9	91	17,9	30	5,9	17	3,4	2	0,4	4	0,8	6	1,2	8	1,6	34	6,7	7850
206	40,6	83	16,4	40	7,9	70	13,8	24	4,7	12	2,4	1	0,2	-	-	4	0,8	4	0,8	58	11,4	7851
222	37,0	106	17,7	34	5,7	128	21,3	33	5,5	15	2,5	2	0,3	6	1,0	6	1,0	4	0,7	41	6,8	7950
192	39,0	80	16,3	32	6,5	80	16,3	27	5,5	8	1,6	2	0,4	2	0,4	1	0,2	8	1,6	54	11,0	7951
193	36,8	98	18,7	30	5,7	95	18,1	31	5,9	9	1,7	2	0,4	3	0,6	1	0,2	4	0,8	48	9,2	7952
184	41,5	76	17,2	22	5,0	63	14,2	26	5,9	14	3,2	2	0,5	5	1,1	2	0,5	9	2,0	35	7,9	7953
192	25,5	135	18,0	36	4,8	195	25,9	58	7,7	54	7,2	2	0,3	12	1,6	4	0,5	1	0,1	52	6,9	*8050
86	21,9	71	18,1	23	5,9	97	24,7	26	6,6	30	7,6	-	-	7	1,8	6	1,5	2	0,5	40	10,2	8051
138	35,4	60	15,4	18	4,6	80	20,5	18	4,6	23	5,9	1	0,3	3	0,8	5	1,3	3	0,8	39	10,0	8150
116	26,1	71	16,0	25	5,6	91	20,5	23	5,2	26	5,9	3	0,7	2	0,5	9	2,0	11	2,5	58	13,1	8151
125	26,2	59	12,4	23	4,8	138	28,9	27	5,7	35	7,3	4	0,8	4	0,8	9	1,9	9	1,9	38	8,0	8152
95	22,2	83	19,4	15	3,5	78	18,2	18	4,2	44	10,3	2	0,5	4	0,9	13	3,0	6	1,4	63	14,7	8153
102	24,7	67	16,2	16	3,9	73	17,7	16	3,9	52	12,6	3	0,7	7	1,7	10	2,4	7	1,7	54	13,1	8154
157	33,3	66	14,0	19	4,0	80	17,0	17	3,6	39	8,3	1	0,2	6	1,3	1	0,2	12	2,5	70	14,9	*8250
160	35,0	66	14,4	25	5,5	124	27,1	19	4,2	12	2,6	-	-	3	0,7	2	0,4	3	0,7	40	8,8	8350
187	25,2	123	16,6	34	4,6	249	33,6	33	4,4	35	4,7	3	0,4	5	0,7	4	0,5	6	0,8	50	6,7	*8351
99	29,7	61	18,3	13	3,9	97	29,1	22	6,6	7	2,1	-	-	6	1,8	-	-	4	1,2	22	6,6	8352
101	27,0	71	19,0	15	4,0	87	23,3	13	3,5	28	7,5	3	0,8	2	0,5	1	0,3	4	1,1	43	11,5	8450
98	20,8	81	17,2	16	3,4	144	30,5	15	3,2	40	8,5	-	-	9	1,9	4	0,8	5	1,1	49	10,4	8451
115	26,0	76	17,2	27	6,1	106	23,9	19	4,3	30	6,8	3	0,7	6	1,4	7	1,6	4	0,9	49	11,1	8452
126	28,3	70	15,7	24	5,4	142	31,8	18	4,0	13	2,9	3	0,7	3	0,7	5	1,1	2	0,4	39	8,7	8453
158	35,5	73	16,4	17	3,8	95	21,3	25	5,6	17	3,8	-	-	8	1,8	4	0,9	4	0,9	40	9,0	8454
153	33,1	86	18,6	22	4,8	102	22,1	18	3,9	21	4,5	2	0,4	3	0,6	1	0,2	4	0,9	46	10,0	*8550
104	31,7	62	18,9	17	5,2	88	26,8	8	2,4	11	3,4	1	0,3	6	1,8	1	0,3	7	2,1	21	6,4	8650
215	34,7	97	15,6	38	6,1	124	20,0	21	3,4	26	4,2	3	0,5	4	0,6	7	1,1	8	1,3	71	11,5	*8651

* geänderte Stimmbezirke

Ergebnisse der Landtagswahl 2018 nach Stimmbezirken, Stimmkreis 501 Nürnberg-Nord

Stimmbezirk	noch: Erststimmen						Erst- und Zweitstimmen							
	mut		Die PARTEI		V-Partei³		CSU		SPD		FREIE WÄHLER		GRÜNE	
	Zahl	%	Zahl	%	Zahl	%	Zahl	%	Zahl	%	Zahl	%	Zahl	%
	34	35	36	37	38	39	40	41	42	43	44	45	46	47
*2652 (Friedenstr., Goethestr.)	1	0,3	4	1,1	4	1,1	176	23,9	104	14,1	31	4,2	221	30,0
2653 (Parkstr., Am Stadtpark)	1	0,2	6	1,3	-	-	186	20,0	146	15,7	38	4,1	333	35,8
2654 (Am Stadtpark, Bayreuther Str.)	3	0,8	5	1,3	1	0,3	253	33,1	110	14,4	42	5,5	143	18,7
2655 (Avenariusstr., Friedenstr.)	-	-	4	0,9	3	0,7	245	27,0	125	13,8	54	5,9	218	24,0
2656 (Neue Hegelstr., Kantstr.)	2	0,5	7	1,6	1	0,2	220	25,0	140	15,9	34	3,9	217	24,7
2657 (Schopenhauerstr., Attinghausenstr.)	-	-	1	0,3	-	-	276	35,8	136	17,7	25	3,2	157	20,4
*7050 (Bienenweg, Bielefelder Str.)	1	0,1	7	1,0	-	-	424	30,0	227	16,1	89	6,3	262	18,5
7051 (Schnieglinger Str., Detmolder Str.)	1	0,3	4	1,1	-	-	238	32,7	100	13,8	43	5,9	164	22,6
*7150 (Wahlerstr., Neumünster Str.)	2	0,3	-	-	2	0,3	589	37,4	179	11,4	65	4,1	358	22,7
7151 (Herderstr., Weihergartenstr.)	-	-	3	0,6	1	0,2	294	31,0	105	11,1	40	4,2	224	23,6
*7250 (Jülicher Str., Düsseldorfer Str.)	1	0,1	10	1,4	2	0,3	556	38,2	207	14,2	61	4,2	233	16,0
*7251 (Zeisigweg, Düsseldorfer Str.)	1	0,1	2	0,3	2	0,3	513	37,4	133	9,7	54	3,9	319	23,2
7252 (Karl-May Weg, Wismarer Str.)	3	0,7	3	0,7	2	0,4	354	39,3	100	11,1	42	4,7	208	23,1
7253 (Albert-Ortman-Str., Rostocker Str.)	-	-	3	0,6	2	0,4	362	35,2	116	11,3	34	3,3	249	24,2
7254 (Wolgaster Str., Staffelsteiner Str.)	-	-	4	0,8	6	1,2	352	34,7	104	10,2	36	3,5	273	26,9
7255 (Kriegsopfersiedlung, Wetzendorf)	2	0,5	1	0,3	2	0,5	309	40,5	76	10,0	30	3,9	167	21,9
*7350 (Spargelfeldweg, Walter-Braun-Str.)	5	0,8	4	0,7	2	0,3	599	49,3	121	10,0	40	3,3	188	15,5
7450 (Sylter Str., Helgolander Str.)	-	-	4	0,8	1	0,2	486	48,7	129	12,9	31	3,1	171	17,1
7451 (Sonnengartenstr., Mittelstr.)	2	0,4	3	0,6	2	0,4	376	38,4	134	13,7	49	5,0	212	21,7
7452 (Äußere Bucher Str., Horneckerweg)	2	0,4	1	0,2	3	0,6	314	34,0	142	15,4	47	5,1	224	24,2
7453 (Am Thoner Espan, Margaretenstr.)	2	0,4	-	-	1	0,2	428	40,1	139	13,0	42	3,9	234	21,9
7550 (Almoshof, Lohe)	1	0,2	3	0,7	2	0,5	412	49,7	81	9,8	28	3,4	122	14,7
7650 (Kraftshof)	-	-	-	-	1	0,3	261	38,4	86	12,7	57	8,4	137	20,2
7750 (Neunhof)	-	-	4	0,6	2	0,3	600	46,3	168	13,0	89	6,9	191	14,7
7850 (Wiesbadener Str., Kronacher Str.)	3	0,6	6	1,2	-	-	434	42,8	139	13,7	52	5,1	177	17,5
7851 (Boxdorfer Hauptstr., Sack)	2	0,4	-	-	3	0,6	431	42,7	154	15,2	69	6,8	142	14,1
7950 (Kleingründlacher Str., Wetzlarer Str.)	-	-	1	0,2	2	0,3	467	39,1	190	15,9	66	5,5	266	22,3
7951 (Reutleser Str., Kitzinger Str.)	2	0,4	3	0,6	1	0,2	405	41,2	141	14,4	58	5,9	178	18,1
7952 (Am Pfarrbaum, Tabakfeldstr.)	1	0,2	8	1,5	1	0,2	429	40,9	177	16,9	57	5,4	176	16,8
7953 (Volkacher Str., Schweinfurter Str.)	1	0,2	4	0,9	-	-	398	44,8	132	14,9	46	5,2	125	14,1
*8050 (Meisenbachstr., Senefelder Str.)	1	0,1	7	0,9	3	0,4	403	26,8	263	17,5	63	4,2	384	25,6
8051 (Schleifweg)	-	-	5	1,3	-	-	184	23,3	129	16,3	39	4,9	205	26,0
8150 (Willibaldstr., Längenstr.)	-	-	1	0,3	1	0,3	283	36,2	111	14,2	33	4,2	155	19,8
8151 (Leipziger Platz, Carl-von-Linde-Str.)	2	0,5	3	0,7	4	0,9	252	28,4	138	15,6	48	5,4	170	19,2
8152 (Kasseler Str., Culmer Str.)	1	0,2	5	1,0	-	-	262	27,5	112	11,8	45	4,7	269	28,2
8153 (Coburger Str., Weimarer Str.)	-	-	5	1,2	2	0,5	205	24,2	157	18,5	28	3,3	152	17,9
8154 (Sonneberger Str., Chemnitzer Str.)	2	0,5	3	0,7	1	0,2	208	25,4	133	16,2	28	3,4	143	17,4
*8250 (Bessemerstr., Klingenhofstr.)	2	0,4	1	0,2	-	-	337	36,0	127	13,6	40	4,3	153	16,3
8350 (Kilianstr., Georg-Buchner-Str.)	-	-	2	0,4	1	0,2	345	37,7	115	12,6	46	5,0	247	27,0
*8351 (Marienbergstr., Herrnhüttestr.)	3	0,4	8	1,1	2	0,3	395	26,6	212	14,3	63	4,2	519	35,0
8352 (Christian-Wildner-Str., Flataustr.)	-	-	2	0,6	-	-	208	31,2	120	18,0	24	3,6	184	27,6
8450 (Jungermannstr., Carl-Schurz-Str.)	1	0,3	4	1,1	1	0,3	219	29,2	129	17,2	31	4,1	174	23,2
8451 (Hasensprung, Am Bauernwald)	1	0,2	6	1,3	4	0,8	220	23,3	140	14,8	29	3,1	288	30,5
8452 (Hiltpoltsteiner Str., Ermreuther Str.)	1	0,2	-	-	-	-	257	29,0	135	15,3	51	5,8	206	23,3
8453 (Hofer Str., Bierweg)	1	0,2	-	-	-	-	280	31,4	130	14,6	39	4,4	269	30,1
8454 (Neuwieder Str., Bierweg)	-	-	2	0,4	2	0,4	327	36,7	126	14,1	37	4,2	194	21,8
*8550 (Flughafenstr., Rathsbürgstr.)	-	-	4	0,9	-	-	342	36,8	158	17,0	38	4,1	197	21,2
8650 (Ehrenbürgweg, Zum Felsenkeller)	-	-	2	0,6	-	-	224	34,3	123	18,8	26	4,0	170	26,0
*8651 (Fuchsweg, Hahnenbalz)	-	-	6	1,0	-	-	472	38,1	177	14,3	70	5,6	234	18,9

* geänderte Stimmbezirke

noch: Ergebnisse der Landtagswahl 2018 nach Stimmbezirken, Stimmkreis 501 Nürnberg-Nord

noch: Erst- und Zweitstimmen																						Stimm- bezirk
FDP		DIE LINKE		BP		ÖDP		PIRATEN		DIE FRANKEN		AfD		mut		Die PARTEI		Gesundheitsforschung		V-Partei ³		
Zahl	%	Zahl	%	Zahl	%	Zahl	%	Zahl	%	Zahl	%	Zahl	%	Zahl	%	Zahl	%	Zahl	%	Zahl	%	
48	49	50	51	52	53	54	55	56	57	58	59	60	61	62	63	64	65	66	67	68	69	
73	9,9	46	6,3	1	0,1	9	1,2	10	1,4	3	0,4	46	6,3	2	0,3	9	1,2	2	0,3	8	1,1	*2652
63	6,8	76	8,2	4	0,4	6	0,6	4	0,4	3	0,3	56	6,0	2	0,2	12	1,3	1	0,1	1	0,1	2653
70	9,2	58	7,6	-	-	12	1,6	2	0,3	2	0,3	58	7,6	4	0,5	8	1,0	-	-	2	0,3	2654
69	7,6	69	7,6	2	0,2	6	0,7	8	0,9	8	0,9	87	9,6	2	0,2	9	1,0	-	-	6	0,7	2655
44	5,0	88	10,0	2	0,2	8	0,9	18	2,0	12	1,4	77	8,8	4	0,5	14	1,6	-	-	1	0,1	2656
31	4,0	44	5,7	2	0,3	12	1,6	9	1,2	4	0,5	70	9,1	2	0,3	1	0,1	-	-	1	0,1	2657
94	6,7	90	6,4	8	0,6	30	2,1	10	0,7	10	0,7	151	10,7	3	0,2	14	1,0	-	-	1	0,1	*7050
26	3,6	51	7,0	3	0,4	17	2,3	3	0,4	6	0,8	67	9,2	1	0,1	8	1,1	-	-	-	-	7051
98	6,2	96	6,1	1	0,1	4	0,3	10	0,6	14	0,9	151	9,6	3	0,2	3	0,2	1	0,1	3	0,2	*7150
68	7,2	77	8,1	5	0,5	9	0,9	14	1,5	9	0,9	97	10,2	1	0,1	4	0,4	-	-	2	0,2	7151
74	5,1	59	4,0	2	0,1	17	1,2	15	1,0	11	0,8	195	13,4	3	0,2	18	1,2	2	0,1	4	0,3	*7250
119	8,7	72	5,2	4	0,3	11	0,8	10	0,7	14	1,0	113	8,2	1	0,1	5	0,4	1	0,1	4	0,3	*7251
73	8,1	34	3,8	2	0,2	10	1,1	7	0,8	5	0,6	52	5,8	5	0,6	5	0,6	-	-	3	0,3	7252
108	10,5	36	3,5	1	0,1	8	0,8	5	0,5	5	0,5	96	9,3	-	-	5	0,5	-	-	4	0,4	7253
49	4,8	52	5,1	5	0,5	12	1,2	2	0,2	13	1,3	96	9,5	-	-	9	0,9	-	-	12	1,2	7254
32	4,2	33	4,3	1	0,1	7	0,9	4	0,5	6	0,8	88	11,5	3	0,4	3	0,4	-	-	4	0,5	7255
73	6,0	33	2,7	1	0,1	6	0,5	6	0,5	11	0,9	118	9,7	6	0,5	7	0,6	1	0,1	5	0,4	*7350
55	5,5	31	3,1	1	0,1	7	0,7	7	0,7	4	0,4	65	6,5	2	0,2	7	0,7	-	-	2	0,2	7450
52	5,3	33	3,4	1	0,1	13	1,3	6	0,6	8	0,8	82	8,4	3	0,3	6	0,6	-	-	4	0,4	7451
41	4,4	66	7,1	-	-	11	1,2	6	0,6	6	0,6	56	6,1	2	0,2	3	0,3	-	-	6	0,6	7452
36	3,4	37	3,5	1	0,1	9	0,8	11	1,0	9	0,8	116	10,9	3	0,3	1	0,1	-	-	2	0,2	7453
44	5,3	24	2,9	2	0,2	6	0,7	8	1,0	6	0,7	86	10,4	1	0,1	4	0,5	2	0,2	3	0,4	7550
25	3,7	19	2,8	-	-	11	1,6	12	1,8	6	0,9	61	9,0	-	-	2	0,3	-	-	2	0,3	7650
55	4,2	34	2,6	4	0,3	14	1,1	2	0,2	4	0,3	121	9,3	-	-	8	0,6	1	0,1	4	0,3	7750
59	5,8	37	3,7	2	0,2	5	0,5	12	1,2	14	1,4	65	6,4	4	0,4	13	1,3	-	-	-	-	7850
45	4,5	25	2,5	3	0,3	2	0,2	8	0,8	8	0,8	111	11,0	4	0,4	1	0,1	1	0,1	6	0,6	7851
59	4,9	34	2,8	4	0,3	11	0,9	8	0,7	6	0,5	74	6,2	1	0,1	2	0,2	3	0,3	4	0,3	7950
50	5,1	19	1,9	4	0,4	3	0,3	3	0,3	9	0,9	101	10,3	4	0,4	6	0,6	-	-	1	0,1	7951
56	5,3	20	1,9	3	0,3	6	0,6	3	0,3	9	0,9	91	8,7	4	0,4	12	1,1	1	0,1	4	0,4	7952
47	5,3	32	3,6	2	0,2	9	1,0	5	0,6	15	1,7	64	7,2	3	0,3	10	1,1	-	-	-	-	7953
108	7,2	111	7,4	4	0,3	27	1,8	13	0,9	1	0,1	102	6,8	4	0,3	11	0,7	2	0,1	6	0,4	*8050
47	6,0	61	7,7	-	-	14	1,8	12	1,5	4	0,5	81	10,3	1	0,1	9	1,1	2	0,3	1	0,1	8051
38	4,9	54	6,9	1	0,1	8	1,0	11	1,4	7	0,9	76	9,7	1	0,1	2	0,3	-	-	2	0,3	8150
43	4,9	58	6,5	4	0,5	8	0,9	17	1,9	22	2,5	108	12,2	4	0,5	5	0,6	1	0,1	8	0,9	8151
50	5,2	78	8,2	5	0,5	10	1,0	22	2,3	14	1,5	74	7,8	2	0,2	9	0,9	1	0,1	-	-	8152
38	4,5	87	10,3	3	0,4	7	0,8	25	3,0	9	1,1	119	14,0	3	0,4	11	1,3	-	-	3	0,4	8153
33	4,0	106	12,9	6	0,7	14	1,7	21	2,6	10	1,2	107	13,0	2	0,2	6	0,7	-	-	3	0,4	8154
32	3,4	82	8,8	2	0,2	8	0,9	4	0,4	17	1,8	129	13,8	2	0,2	2	0,2	-	-	1	0,1	*8250
38	4,2	29	3,2	-	-	8	0,9	4	0,4	4	0,4	73	8,0	-	-	3	0,3	-	-	2	0,2	8350
61	4,1	75	5,1	5	0,3	8	0,5	10	0,7	12	0,8	98	6,6	6	0,4	14	0,9	-	-	5	0,3	*8351
42	6,3	23	3,5	-	-	11	1,7	1	0,2	6	0,9	41	6,2	-	-	6	0,9	-	-	-	-	8352
21	2,8	61	8,1	5	0,7	4	0,5	2	0,3	8	1,1	82	10,9	3	0,4	8	1,1	-	-	2	0,3	8450
30	3,2	80	8,5	-	-	18	1,9	8	0,8	9	1,0	99	10,5	3	0,3	12	1,3	-	-	8	0,8	8451
33	3,7	66	7,5	5	0,6	15	1,7	10	1,1	6	0,7	95	10,7	5	0,6	1	0,1	-	-	-	-	8452
40	4,5	33	3,7	4	0,4	6	0,7	7	0,8	5	0,6	78	8,7	2	0,2	-	-	-	-	-	-	8453
51	5,7	38	4,3	-	-	17	1,9	8	0,9	6	0,7	78	8,8	2	0,2	4	0,4	-	-	3	0,3	8454
34	3,7	43	4,6	4	0,4	7	0,8	3	0,3	7	0,8	91	9,8	1	0,1	5	0,5	-	-	-	-	*8550
15	2,3	21	3,2	1	0,2	15	2,3	2	0,3	13	2,0	40	6,1	-	-	4	0,6	-	-	-	-	8650
42	3,4	53	4,3	6	0,5	7	0,6	15	1,2	12	1,0	140	11,3	-	-	11	0,9	1	0,1	-	-	*8651

* geänderte Stimmbezirke

Ergebnisse der Landtagswahl 2018 nach Stimmbezirken, Stimmkreis 501 Nürnberg-Nord

Stimmbezirk	Stimm- berech- tigte	davon			Wähler	darunter		ungültige		gültige	
		ohne WS	mit WS			mit WS	Wahl- beteili- gung	Erst-	Zweit-	Erst-	Zweit-
			Stimmen					Stimmen			
		Zahl	Zahl	Zahl		%	Zahl	Zahl	%	Zahl	Zahl
1	2	3	4	5	6	7	8	9	10	11	
BW 9801	-	-	-	-	526	526	-	5	3	521	523
BW 9802	-	-	-	-	459	459	-	6	1	453	458
BW 9803	-	-	-	-	411	411	-	7	3	404	408
BW 9804	-	-	-	-	746	746	-	5	3	741	743
BW 9805	-	-	-	-	581	581	-	4	1	577	580
BW 9806	-	-	-	-	504	504	-	3	-	501	504
BW 9807	-	-	-	-	610	610	-	4	1	606	609
BW 9808	-	-	-	-	570	570	-	3	6	567	564
BW 9809	-	-	-	-	523	523	-	9	5	514	518
BW 9810	-	-	-	-	598	598	-	4	5	594	593
BW 9811	-	-	-	-	728	728	-	7	5	721	723
BW 9812	-	-	-	-	503	503	-	5	3	498	500
BW 9824	-	-	-	-	374	374	-	3	1	371	373
BW 9825	-	-	-	-	441	441	-	6	4	435	437
BW 9826	-	-	-	-	394	394	-	5	3	389	391
BW 9827	-	-	-	-	501	501	-	8	5	493	496
BW 9828	-	-	-	-	652	652	-	4	2	648	650
BW 9829	-	-	-	-	388	388	-	1	5	387	383
BW 9830	-	-	-	-	687	687	-	10	2	677	685
BW 9831	-	-	-	-	704	704	-	6	1	698	703
BW 9832	-	-	-	-	515	515	-	2	3	513	512
BW 9833	-	-	-	-	755	755	-	1	5	754	750
BW 9841	-	-	-	-	440	440	-	5	-	435	440
BW 9842	-	-	-	-	520	520	-	11	8	509	512
BW 9843	-	-	-	-	470	470	-	2	2	468	468
BW 9844	-	-	-	-	627	627	-	2	1	625	626
BW 9845	-	-	-	-	511	511	-	4	3	507	508
BW 9846	-	-	-	-	725	725	-	7	3	718	722
BW 9847	-	-	-	-	764	764	-	4	4	760	760
BW 9848	-	-	-	-	517	517	-	3	2	514	515
BW 9849	-	-	-	-	573	573	-	5	4	568	569
BW 9850	-	-	-	-	728	728	-	8	2	720	726
BW 9851	-	-	-	-	562	562	-	7	6	555	556
BW 9852	-	-	-	-	620	620	-	4	1	616	619
BW 9853	-	-	-	-	593	593	-	6	1	587	592
BW 9854	-	-	-	-	656	656	-	7	5	649	651
BW 9855	-	-	-	-	626	626	-	8	1	618	625
BW 9856	-	-	-	-	705	705	-	5	3	700	702
BW 9857	-	-	-	-	568	568	-	2	1	566	567
BW 9858	-	-	-	-	697	697	-	10	6	687	691
BW 9921	-	-	-	-	374	374	-	3	-	371	374
BW 9926	-	-	-	-	356	356	-	2	2	354	354
BW 9927	-	-	-	-	514	514	-	6	2	508	512
BW 9928	-	-	-	-	541	541	-	4	6	537	535
BW 9929	-	-	-	-	311	311	-	2	2	309	309
BW 9930	-	-	-	-	455	455	-	9	4	446	451
Urnenwahl 501	102 676	75 547	27 129	26,4	47 651	298	71,3	364	483	47 280	47 147
Briefwahl 501	-	-	-	-	25 623	25 623	-	234	136	25 389	25 487
Gesamt 501	102 676	75 547	27 129	26,4	73 274	25 921	71,3	598	619	72 669	72 634

* geänderte Stimmbezirke

noch: Ergebnisse der Landtagswahl 2018 nach Stimmbezirken, Stimmkreis 501 Nürnberg-Nord

Erststimmen																					Stimm- bezirk	
CSU		SPD		FREIE WÄHLER		GRÜNE		FDP		DIE LINKE		BP		ÖDP		PIRATEN		DIE FRANKEN		AfD		
Zahl	%	Zahl	%	Zahl	%	Zahl	%	Zahl	%	Zahl	%	Zahl	%	Zahl	%	Zahl	%	Zahl	%	Zahl		%
12	13	14	15	16	17	18	19	20	21	22	23	24	25	26	27	28	29	30	31	32	33	
155	29,8	61	11,7	22	4,2	161	30,9	34	6,5	33	6,3	-	-	7	1,3	7	1,3	7	1,3	28	5,4	9801
81	17,9	68	15,0	7	1,5	173	38,2	20	4,4	56	12,4	-	-	4	0,9	2	0,4	2	0,4	29	6,4	9802
107	26,5	42	10,4	18	4,5	110	27,2	35	8,7	40	9,9	1	0,2	3	0,7	3	0,7	3	0,7	30	7,4	9803
161	21,7	126	17,0	28	3,8	244	32,9	53	7,2	64	8,6	1	0,1	12	1,6	2	0,3	2	0,3	44	5,9	9804
167	28,9	59	10,2	24	4,2	170	29,5	51	8,8	40	6,9	-	-	10	1,7	8	1,4	4	0,7	28	4,9	9805
135	26,9	73	14,6	36	7,2	122	24,4	51	10,2	31	6,2	-	-	3	0,6	10	2,0	2	0,4	30	6,0	9806
160	26,4	79	13,0	30	5,0	173	28,5	49	8,1	56	9,2	-	-	6	1,0	4	0,7	6	1,0	31	5,1	9807
139	24,5	88	15,5	19	3,4	187	33,0	34	6,0	42	7,4	3	0,5	9	1,6	5	0,9	4	0,7	27	4,8	9808
116	22,6	85	16,5	16	3,1	162	31,5	34	6,6	36	7,0	2	0,4	7	1,4	9	1,8	9	1,8	28	5,4	9809
163	27,4	113	19,0	19	3,2	153	25,8	53	8,9	38	6,4	2	0,3	4	0,7	1	0,2	5	0,8	36	6,1	9810
187	25,9	104	14,4	25	3,5	231	32,0	57	7,9	43	6,0	1	0,1	13	1,8	2	0,3	7	1,0	36	5,0	9811
113	22,7	74	14,9	18	3,6	134	26,9	47	9,4	43	8,6	2	0,4	11	2,2	3	0,6	2	0,4	38	7,6	9812
50	13,5	60	16,2	11	3,0	119	32,1	24	6,5	53	14,3	-	-	3	0,8	5	1,3	2	0,5	34	9,2	9824
104	23,9	70	16,1	16	3,7	115	26,4	28	6,4	36	8,3	1	0,2	2	0,5	4	0,9	7	1,6	39	9,0	9825
70	18,0	72	18,5	15	3,9	129	33,2	22	5,7	28	7,2	2	0,5	8	2,1	1	0,3	3	0,8	28	7,2	9826
146	29,6	85	17,2	22	4,5	124	25,2	34	6,9	24	4,9	-	-	7	1,4	2	0,4	2	0,4	42	8,5	9827
154	23,8	111	17,1	32	4,9	184	28,4	61	9,4	50	7,7	3	0,5	7	1,1	4	0,6	3	0,5	26	4,0	9828
103	26,6	69	17,8	14	3,6	75	19,4	34	8,8	34	8,8	1	0,3	3	0,8	4	1,0	6	1,6	29	7,5	9829
118	17,4	135	19,9	18	2,7	239	35,3	29	4,3	54	8,0	1	0,1	12	1,8	7	1,0	8	1,2	39	5,8	9830
210	30,1	98	14,0	42	6,0	176	25,2	62	8,9	38	5,4	2	0,3	6	0,9	5	0,7	8	1,1	44	6,3	9831
153	29,8	60	11,7	35	6,8	117	22,8	56	10,9	33	6,4	-	-	5	1,0	8	1,6	8	1,6	27	5,3	9832
238	31,6	136	18,0	42	5,6	174	23,1	39	5,2	40	5,3	2	0,3	12	1,6	4	0,5	8	1,1	47	6,2	9833
130	29,9	66	15,2	27	6,2	101	23,2	29	6,7	22	5,1	-	-	7	1,6	4	0,9	3	0,7	44	10,1	9841
156	30,6	66	13,0	31	6,1	105	20,6	49	9,6	20	3,9	2	0,4	6	1,2	7	1,4	6	1,2	50	9,8	9842
169	36,1	60	12,8	21	4,5	107	22,9	34	7,3	15	3,2	6	1,3	6	1,3	3	0,6	3	0,6	37	7,9	9843
252	40,3	98	15,7	30	4,8	94	15,0	33	5,3	26	4,2	-	-	7	1,1	3	0,5	5	0,8	69	11,0	9844
175	34,5	74	14,6	30	5,9	110	21,7	32	6,3	29	5,7	-	-	7	1,4	2	0,4	8	1,6	30	5,9	9845
246	34,3	131	18,2	28	3,9	171	23,8	44	6,1	28	3,9	1	0,1	7	1,0	-	-	4	0,6	48	6,7	9846
298	39,2	89	11,7	55	7,2	174	22,9	40	5,3	23	3,0	2	0,3	8	1,1	3	0,4	6	0,8	52	6,8	9847
196	38,1	70	13,6	37	7,2	99	19,3	26	5,1	17	3,3	3	0,6	5	1,0	4	0,8	11	2,1	38	7,4	9848
236	41,5	94	16,5	41	7,2	98	17,3	31	5,5	14	2,5	2	0,4	-	-	6	1,1	10	1,8	31	5,5	9849
298	41,4	118	16,4	38	5,3	133	18,5	42	5,8	16	2,2	3	0,4	-	-	7	1,0	9	1,3	49	6,8	9850
206	37,1	90	16,2	28	5,0	99	17,8	29	5,2	25	4,5	8	1,4	3	0,5	3	0,5	7	1,3	51	9,2	9851
240	39,0	86	14,0	46	7,5	109	17,7	46	7,5	14	2,3	1	0,2	4	0,6	10	1,6	6	1,0	51	8,3	9852
232	39,5	87	14,8	31	5,3	111	18,9	37	6,3	19	3,2	2	0,3	9	1,5	6	1,0	6	1,0	38	6,5	9853
209	32,2	107	16,5	22	3,4	136	21,0	39	6,0	40	6,2	5	0,8	10	1,5	7	1,1	11	1,7	50	7,7	9854
213	34,5	98	15,9	22	3,6	135	21,8	40	6,5	43	7,0	1	0,2	8	1,3	7	1,1	11	1,8	34	5,5	9855
257	36,7	130	18,6	26	3,7	122	17,4	40	5,7	24	3,4	-	-	6	0,9	8	1,1	9	1,3	70	10,0	9856
171	30,2	97	17,1	34	6,0	124	21,9	20	3,5	30	5,3	4	0,7	9	1,6	4	0,7	10	1,8	54	9,5	9857
223	32,5	120	17,5	24	3,5	166	24,2	31	4,5	26	3,8	3	0,4	11	1,6	6	0,9	10	1,5	57	8,3	9858
67	18,1	51	13,7	17	4,6	115	31,0	21	5,7	44	11,9	1	0,3	2	0,5	6	1,6	4	1,1	34	9,2	9921
43	12,1	44	12,4	11	3,1	115	32,5	13	3,7	87	24,6	-	-	1	0,3	7	2,0	2	0,6	19	5,4	9926
107	21,1	85	16,7	21	4,1	129	25,4	27	5,3	57	11,2	-	-	6	1,2	3	0,6	8	1,6	58	11,4	9927
121	22,5	92	17,1	23	4,3	133	24,8	31	5,8	55	10,2	1	0,2	4	0,7	7	1,3	3	0,6	49	9,1	9928
59	19,1	49	15,9	16	5,2	95	30,7	29	9,4	30	9,7	-	-	5	1,6	2	0,6	1	0,3	17	5,5	9929
105	23,5	65	14,6	16	3,6	136	30,5	36	8,1	29	6,5	3	0,7	4	0,9	6	1,3	5	1,1	34	7,6	9930
12 738	26,9	7 214	15,3	2 033	4,3	12 409	26,2	2 798	5,9	3 570	7,6	140	0,3	559	1,2	460	0,1	424	0,9	4 149	8,8	U501
7 439	29,3	3 935	15,5	1 184	4,7	6 389	25,2	1 706	6,7	1 645	6,5	72	0,3	289	1,1	221	0,9	266	1,0	1 804	7,1	B501
20 177	27,8	11 149	15,3	3 217	4,4	18 798	25,9	4 504	6,2	5 215	7,2	212	0,3	848	1,2	681	0,9	690	0,9	5 953	8,2	501

* geänderte Stimmbezirke

noch: Ergebnisse der Landtagswahl 2018 nach Stimmbezirken, Stimmkreis 501 Nürnberg-Nord

Stimmbezirk	noch: Erststimmen						Erst- und Zweitstimmen							
	mut		Die PARTEI		V-Partei³		CSU		SPD		FREIE WÄHLER		GRÜNE	
	Zahl	%	Zahl	%	Zahl	%	Zahl	%	Zahl	%	Zahl	%	Zahl	%
	34	35	36	37	38	39	40	41	42	43	44	45	46	47
BW 9801	3	0,6	1	0,2	2	0,4	333	31,9	115	11,0	38	3,6	316	30,3
BW 9802	5	1,1	5	1,1	1	0,2	174	19,1	116	12,7	20	2,2	346	38,0
BW 9803	5	1,2	5	1,2	2	0,5	235	28,9	74	9,1	35	4,3	217	26,7
BW 9804	1	0,1	2	0,3	1	0,1	348	23,5	224	15,1	50	3,4	492	33,2
BW 9805	5	0,9	9	1,6	2	0,3	373	32,2	106	9,2	42	3,6	330	28,5
BW 9806	1	0,2	6	1,2	1	0,2	301	30,0	125	12,4	61	6,1	250	24,9
BW 9807	2	0,3	7	1,2	3	0,5	336	27,7	147	12,1	56	4,6	342	28,1
BW 9808	3	0,5	4	0,7	3	0,5	294	26,0	166	14,7	31	2,7	372	32,9
BW 9809	5	1,0	5	1,0	-	-	250	24,2	145	14,1	28	2,7	325	31,5
BW 9810	3	0,5	2	0,3	2	0,3	347	29,2	203	17,1	36	3,0	316	26,6
BW 9811	4	0,6	9	1,2	2	0,3	404	28,0	197	13,6	47	3,3	463	32,1
BW 9812	2	0,4	11	2,2	-	-	264	26,5	122	12,2	33	3,3	264	26,5
BW 9824	2	0,5	3	0,8	5	1,3	117	15,7	107	14,4	22	3,0	232	31,2
BW 9825	2	0,5	8	1,8	3	0,7	224	25,7	133	15,3	32	3,7	226	25,9
BW 9826	3	0,8	4	1,0	4	1,0	157	20,1	129	16,5	29	3,7	258	33,1
BW 9827	-	-	3	0,6	2	0,4	322	32,6	164	16,6	42	4,2	242	24,5
BW 9828	3	0,5	9	1,4	1	0,2	349	26,9	198	15,3	46	3,5	379	29,2
BW 9829	6	1,6	6	1,6	3	0,8	230	29,9	130	16,9	25	3,2	148	19,2
BW 9830	3	0,4	10	1,5	4	0,6	261	19,2	237	17,4	34	2,5	467	34,3
BW 9831	5	0,7	2	0,3	-	-	457	32,6	173	12,3	78	5,6	348	24,8
BW 9832	3	0,6	5	1,0	3	0,6	329	32,1	114	11,1	60	5,9	236	23,0
BW 9833	2	0,3	5	0,7	5	0,7	506	33,6	257	17,1	73	4,9	351	23,3
BW 9841	-	-	2	0,5	-	-	288	32,9	114	13,0	50	5,7	203	23,2
BW 9842	1	0,2	6	1,2	4	0,8	351	34,4	133	13,0	53	5,2	206	20,2
BW 9843	-	-	5	1,1	2	0,4	363	38,8	107	11,4	38	4,1	220	23,5
BW 9844	1	0,2	5	0,8	2	0,3	545	43,6	170	13,6	53	4,2	188	15,0
BW 9845	4	0,8	6	1,2	-	-	372	36,7	139	13,7	52	5,1	220	21,7
BW 9846	4	0,6	4	0,6	2	0,3	531	36,9	239	16,6	44	3,1	334	23,2
BW 9847	3	0,4	4	0,5	3	0,4	659	43,4	166	10,9	98	6,4	340	22,4
BW 9848	3	0,6	4	0,8	1	0,2	426	41,4	126	12,2	64	6,2	196	19,0
BW 9849	1	0,2	1	0,2	3	0,5	528	46,4	169	14,9	71	6,2	177	15,6
BW 9850	2	0,3	3	0,4	2	0,3	639	44,2	212	14,7	72	5,0	266	18,4
BW 9851	-	-	6	1,1	-	-	439	39,5	153	13,8	52	4,7	217	19,5
BW 9852	-	-	3	0,5	-	-	549	44,5	147	11,9	75	6,1	209	16,9
BW 9853	2	0,3	3	0,5	4	0,7	493	41,8	167	14,2	57	4,8	224	19,0
BW 9854	2	0,3	8	1,2	3	0,5	446	34,3	188	14,5	43	3,3	277	21,3
BW 9855	1	0,2	5	0,8	-	-	443	35,6	188	15,1	45	3,6	269	21,6
BW 9856	1	0,1	5	0,7	2	0,3	561	40,0	238	17,0	55	3,9	234	16,7
BW 9857	4	0,7	2	0,4	3	0,5	370	32,7	183	16,2	64	5,6	237	20,9
BW 9858	1	0,1	7	1,0	2	0,3	488	35,4	205	14,9	50	3,6	340	24,7
BW 9921	4	1,1	5	1,3	-	-	148	19,9	95	12,8	33	4,4	232	31,1
BW 9926	2	0,6	9	2,5	1	0,3	94	13,3	77	10,9	20	2,8	237	33,5
BW 9927	1	0,2	3	0,6	3	0,6	242	23,7	156	15,3	35	3,4	262	25,7
BW 9928	4	0,7	10	1,9	4	0,7	267	24,9	156	14,6	44	4,1	257	24,0
BW 9929	2	0,6	3	1,0	1	0,3	130	21,0	89	14,4	28	4,5	192	31,1
BW 9930	1	0,2	5	1,1	1	0,2	236	26,3	122	13,6	32	3,6	262	29,2
Urnenwahl 501	131	0,3	486	1,0	169	0,4	27 216	28,8	13 279	14,1	3 755	4,0	24 782	26,2
Briefwahl 501	112	0,4	235	0,9	92	0,4	16 219	31,9	7 121	14,0	2 146	4,2	12 719	25
Gesamt 501	243	0,3	721	0,1	261	0,4	43 435	29,9	20 400	14,0	5 901	4,1	37 501	25,8

* geänderte Stimmbezirke

noch: Ergebnisse der Landtagswahl 2018 nach Stimmbezirken, Stimmkreis 501 Nürnberg-Nord

noch: Erst- und Zweitstimmen																						Stimm- bezirk
FDP		DIE LINKE		BP		ÖDP		PIRATEN		DIE FRANKEN		AfD		mut		Die PARTEI		Gesundheitsforschung		V-Partei ³		
Zahl	%	Zahl	%	Zahl	%	Zahl	%	Zahl	%	Zahl	%	Zahl	%	Zahl	%	Zahl	%	Zahl	%	Zahl	%	
48	49	50	51	52	53	54	55	56	57	58	59	60	61	62	63	64	65	66	67	68	69	
67	6,4	67	6,4	-	-	13	1,2	14	1,3	8	0,8	60	5,7	6	0,6	3	0,3	-	-	4	0,4	9801
38	4,2	122	13,4	-	-	7	0,8	4	0,4	5	0,5	53	5,8	10	1,1	13	1,4	-	-	3	0,3	9802
66	8,1	80	9,9	1	0,1	6	0,7	9	1,1	6	0,7	52	6,4	13	1,6	13	1,6	-	-	5	0,6	9803
101	6,8	138	9,3	2	0,1	24	1,6	6	0,4	6	0,4	83	5,6	2	0,1	5	0,3	-	-	3	0,2	9804
103	8,9	82	7,1	-	-	20	1,7	12	1,0	6	0,5	51	4,4	9	0,8	17	1,5	-	-	6	0,5	9805
90	9,0	74	7,4	-	-	7	0,7	17	1,7	3	0,3	60	6,0	2	0,2	12	1,2	-	-	3	0,3	9806
98	8,1	117	9,6	-	-	13	1,1	9	0,7	11	0,9	61	5,0	3	0,2	13	1,1	-	-	9	0,7	9807
69	6,1	88	7,8	5	0,4	19	1,7	8	0,7	6	0,5	51	4,5	7	0,6	6	0,5	3	0,3	6	0,5	9808
65	6,3	91	8,8	3	0,3	14	1,4	17	1,6	15	1,5	58	5,6	10	1,0	11	1,1	-	-	-	-	9809
99	8,3	78	6,6	5	0,4	9	0,8	2	0,2	8	0,7	67	5,6	6	0,5	7	0,6	-	-	4	0,3	9810
104	7,2	87	6,0	2	0,1	25	1,7	6	0,4	11	0,8	68	4,7	6	0,4	18	1,2	1	0,1	5	0,3	9811
82	8,2	95	9,5	3	0,3	25	2,5	9	0,9	5	0,5	70	7,0	4	0,4	21	2,1	1	0,1	-	-	9812
44	5,9	113	15,2	1	0,1	6	0,8	8	1,1	4	0,5	69	9,3	6	0,8	7	0,9	-	-	8	1,1	9824
54	6,2	82	9,4	1	0,1	6	0,7	9	1,0	10	1,1	70	8,0	4	0,5	14	1,6	-	-	7	0,8	9825
38	4,9	67	8,6	4	0,5	16	2,1	1	0,1	6	0,8	51	6,5	5	0,6	9	1,2	-	-	10	1,3	9826
54	5,5	48	4,9	-	-	16	1,6	3	0,3	3	0,3	84	8,5	1	0,1	7	0,7	-	-	3	0,3	9827
109	8,4	105	8,1	4	0,3	14	1,1	11	0,8	4	0,3	53	4,1	7	0,5	14	1,1	2	0,2	3	0,2	9828
60	7,8	73	9,5	3	0,4	6	0,8	6	0,8	9	1,2	51	6,6	12	1,6	10	1,3	1	0,1	6	0,8	9829
64	4,7	124	9,1	1	0,1	32	2,3	12	0,9	15	1,1	81	5,9	10	0,7	15	1,1	1	0,1	8	0,6	9830
118	8,4	81	5,8	3	0,2	16	1,1	13	0,9	12	0,9	86	6,1	10	0,7	5	0,4	1	0,1	-	-	9831
106	10,3	66	6,4	-	-	12	1,2	16	1,6	12	1,2	53	5,2	5	0,5	8	0,8	1	0,1	7	0,7	9832
77	5,1	88	5,9	4	0,3	21	1,4	7	0,5	14	0,9	84	5,6	4	0,3	10	0,7	-	-	8	0,5	9833
55	6,3	49	5,6	-	-	13	1,5	5	0,6	4	0,5	90	10,3	-	-	4	0,5	-	-	-	-	9841
84	8,2	41	4,0	2	0,2	14	1,4	13	1,3	12	1,2	92	9,0	1	0,1	9	0,9	2	0,2	8	0,8	9842
59	6,3	32	3,4	9	1,0	14	1,5	5	0,5	7	0,7	68	7,3	2	0,2	9	1,0	-	-	3	0,3	9843
63	5,0	54	4,3	-	-	15	1,2	7	0,6	8	0,6	131	10,5	3	0,2	9	0,7	-	-	5	0,4	9844
61	6,0	63	6,2	-	-	15	1,5	4	0,4	12	1,2	55	5,4	10	1,0	11	1,1	1	0,1	-	-	9845
80	5,6	61	4,2	3	0,2	15	1,0	2	0,1	7	0,5	93	6,5	11	0,8	11	0,8	-	-	9	0,6	9846
64	4,2	48	3,2	3	0,2	13	0,9	4	0,3	12	0,8	95	6,3	6	0,4	8	0,5	-	-	4	0,3	9847
51	5,0	38	3,7	4	0,4	11	1,1	9	0,9	18	1,7	73	7,1	4	0,4	7	0,7	-	-	2	0,2	9848
61	5,4	33	2,9	2	0,2	2	0,2	10	0,9	15	1,3	58	5,1	3	0,3	2	0,2	1	0,1	5	0,4	9849
78	5,4	34	2,4	4	0,3	2	0,1	15	1,0	15	1,0	97	6,7	3	0,2	4	0,3	-	-	5	0,3	9850
53	4,8	54	4,9	12	1,1	6	0,5	7	0,6	14	1,3	91	8,2	1	0,1	11	1,0	-	-	1	0,1	9851
87	7,0	33	2,7	2	0,2	7	0,6	12	1,0	12	1,0	96	7,8	-	-	5	0,4	-	-	1	0,1	9852
67	5,7	38	3,2	2	0,2	17	1,4	14	1,2	6	0,5	76	6,4	5	0,4	7	0,6	-	-	6	0,5	9853
86	6,6	80	6,2	6	0,5	17	1,3	12	0,9	17	1,3	98	7,5	5	0,4	15	1,2	1	0,1	9	0,7	9854
78	6,3	93	7,5	3	0,2	13	1,0	14	1,1	19	1,5	64	5,1	2	0,2	12	1,0	-	-	-	-	9855
75	5,3	56	4,0	-	-	14	1,0	15	1,1	15	1,1	121	8,6	2	0,1	11	0,8	1	0,1	4	0,3	9856
37	3,3	69	6,1	7	0,6	18	1,6	10	0,9	15	1,3	106	9,4	6	0,5	5	0,4	-	-	6	0,5	9857
56	4,1	64	4,6	5	0,4	19	1,4	10	0,7	19	1,4	107	7,8	1	0,1	11	0,8	-	-	3	0,2	9858
40	5,4	90	12,1	4	0,5	4	0,5	11	1,5	4	0,5	61	8,2	11	1,5	11	1,5	-	-	1	0,1	9921
23	3,2	179	25,3	-	-	2	0,3	17	2,4	4	0,6	34	4,8	3	0,4	15	2,1	-	-	3	0,4	9926
54	5,3	112	11,0	-	-	13	1,3	5	0,5	14	1,4	109	10,7	3	0,3	8	0,8	-	-	7	0,7	9927
61	5,7	119	11,1	3	0,3	8	0,7	17	1,6	7	0,7	99	9,2	7	0,7	18	1,7	1	0,1	8	0,7	9928
54	8,7	61	9,9	-	-	10	1,6	5	0,8	2	0,3	34	5,5	3	0,5	7	1,1	-	-	3	0,5	9929
65	7,2	63	7,0	6	0,7	9	1,0	15	1,7	11	1,2	62	6,9	3	0,3	9	1,0	-	-	2	0,2	9930
5 368	5,7	7 438	7,9	234	0,2	1 105	1,2	931	0,1	718	0,8	7 970	8,4	280	0,3	958	1,0	53	0,1	340	0,4	U501
3 198	6,3	3 530	6,9	119	0,2	598	1,2	437	0,9	448	0,9	3 426	6,7	237	0,5	457	0,9	18	0,0	203	0,4	B501
8 566	5,9	10 968	7,5	353	0,2	1 703	1,2	1 368	0,9	1 166	0,8	11 396	7,8	517	0,4	1 415	0,1	71	0,0	543	0,4	501

* geänderte Stimmbezirke

Ergebnisse der Landtagswahl 2018 nach Stimmbezirken, Stimmkreis 502 Nürnberg-Ost (einschl. Feucht, Rückersdorf und Schwaig)

Stimmbezirk	Stimm- berech- tigte	davon			Wähler	darunter		ungültige		gültige	
		ohne WS	mit WS			mit WS	Wahl- beteili- gung	Erst-	Zweit-	Erst-	Zweit-
			Stimmen					Stimmen			
		Zahl	Zahl	Zahl		%	Zahl	Zahl	%	Zahl	Zahl
1	2	3	4	5	6	7	8	9	10	11	
0250 (Marienstr., Bahnhofstr.)	951	705	246	25,9	471	6	73,5	5	10	466	461
0950 (Berliner Platz, Rennweg)	1 065	755	310	29,1	436	4	68,3	5	13	431	423
0951 (Martin-Richter-Str., Stresemannplatz)	971	718	253	26,1	425	4	68,2	7	5	418	420
0952 (Feldgasse, Krellerstr.)	954	728	226	23,7	424	5	66,5	2	6	422	418
0953 (Rathenauplatz, Merckelsgasse)	989	750	239	24,2	481	9	70,8	2	3	479	477
0954 (Flötnerstr., Waechterstr.)	888	670	218	24,5	403	3	68,4	5	8	398	395
0955 (Martin-Richter-Str., Stresemannplatz)	965	675	290	30,1	442	2	74,2	2	3	440	439
0956 (Keßlerplatz, Prinzregentenufer)	905	693	212	23,4	468	2	73,8	2	2	466	466
1050 (SchultheiBallee, Dutzendteichstr.)	1 010	752	258	25,5	470	1	70,8	6	9	464	461
*1051 (Peterstr., Schloßstr.)	1 737	1 407	330	19,0	656	4	55,6	5	8	651	648
1052 (Neumarkter Str., Bestelmeyerstr.)	1 607	1 316	291	18,1	616	2	55,5	11	9	605	607
1053 (Vordere Cramergasse, Gottfriedstr.)	1 042	867	175	16,8	403	1	54,6	4	5	399	398
1054 (Neubleiche, Schanzenstr.)	1 219	917	302	24,8	536	2	67,4	6	6	530	530
1150 (Heideloffplatz, Scheurlstr.)	1 420	1 122	298	21,0	475	2	53,3	6	6	469	469
1151 (Schweiggerstr., Regensburgerstr.)	1 884	1 447	437	23,2	623	3	55,0	5	10	618	613
*1152 (Anton-Müller-Platz, Hintere Bleiweißstr.)	1 790	1 425	365	20,4	714	5	59,0	4	4	710	710
*1153 (Harsdörfferstr., Herbartstr.)	1 703	1 311	392	23,0	715	10	63,3	6	5	709	708
1154 (Hainstr., Erdastr.)	862	671	191	22,2	424	3	70,0	1	4	423	420
1155 (Wilhelm-Spaeth-Str., Lichtenhofstr.)	840	637	203	24,2	396	2	69,9	-	6	396	390
*1156 (Wilhelminenstr., Forsthofstr.)	1 758	1 312	446	25,4	776	3	68,1	4	9	772	765
1250 (Brunhildstr., Tristanstr.)	964	716	248	25,7	437	2	69,6	1	2	436	435
1251 (Lohengrinstr., Markomannenstr.)	894	570	324	36,2	422	5	81,2	3	5	419	417
1252 (Wodanstr., Guntherstr.)	762	533	229	30,1	364	6	75,6	7	6	357	358
2750 (Bauvereinstr., Zeiss-Str.)	961	757	204	21,2	463	3	68,1	2	14	461	449
2751 (Riehlstr., Veilhofstr.)	713	554	159	22,3	276	4	59,4	2	6	274	270
2752 (Ludwig-Feuerbach-Str., Siebmacherstr.)	992	729	263	26,5	421	6	67,1	3	5	418	416
2753 (Martin-Behaim-Str., Deichslerstr.)	1 123	845	278	24,8	546	4	71,9	7	4	537	542
2754 (Martin-Behaim-Str., Fichtestr.)	1 016	771	245	24,1	475	5	69,2	4	5	471	470
2755 (Olof-Palme-Platz, Fenitzerplatz)	1 007	743	264	26,2	511	4	75,3	2	4	509	507
2756 (Am Messehaus, Fröbelstr.)	991	767	224	22,6	518	4	73,4	3	6	514	512
2757 (Wieselerstr., Deumentenstr.)	768	604	164	21,4	343	-	65,0	4	5	339	338
2850 (Kressengartenstr., Tullnaustr.)	794	653	141	17,8	367	7	62,3	4	11	363	356
*2851 (Teutonenstr., Wurfbeinstr.)	1 681	1 364	317	18,9	722	-	60,9	7	19	715	703
2950 (Ursulastr., Philipp-Kittler-Str.)	952	711	241	25,3	415	5	67,2	1	7	414	408
2951 (Spiegelauer Str., Metthingstr.)	1 196	755	441	36,9	560	2	81,8	2	4	558	556
2952 (Komotauer Str., Schöpfstr)	935	675	260	27,8	410	-	70,3	1	6	409	404
*2953 (Bertastr., Karlsbader Str)	1 235	984	251	20,3	536	1	62,7	1	5	535	531
3050 (Oskar-von-Miller-Str., Beuthener Str.)	672	511	161	24,0	263	2	61,7	4	1	259	262
5701 (Feucht, Bücherei)	628	417	211	33,6	295	-	79,0	5	8	290	287
5702 (Feucht, Mittelschule, Aula)	890	714	176	19,8	418	-	65,8	1	9	417	409
5703 (Feucht, Grundschule, Aula)	780	550	230	29,5	370	1	75,4	3	2	367	368
5704 (Feucht, Gymnastik)	795	573	222	27,9	386	-	75,2	1	6	385	380
5705 (Feucht, Reichswaldhalle)	750	492	258	34,4	327	-	76,4	3	5	324	322
5706 (Feucht, Reichswaldhalle)	702	492	210	29,9	323	-	74,5	-	3	323	320
5707 (Feucht, Reichswaldhalle)	767	544	223	29,1	361	-	74,8	2	6	359	355
5708 (Feucht, Walburgisheim, Hort)	679	439	240	35,3	362	4	86,4	1	2	361	360
5709 (Feucht, Alte AWO)	682	396	286	41,9	302	-	84,2	2	7	300	295
5710 (Feucht, AWO)	800	554	246	30,8	347	-	72,7	1	2	346	345
5711 (Feucht, Rathaus I, Sitzungssaal)	1 167	808	359	30,8	570	-	78,2	4	11	566	559
5712 (Feucht, TSV, Karl-Schoderer-Sporthalle)	912	767	145	15,9	522	-	72,4	3	6	519	516

* geänderte Stimmbezirke

noch: Ergebnisse der Landtagswahl 2018 nach Stimmbezirken, Stimmkreis 502 Nürnberg-Ost
(einschl. Feucht, Rückersdorf und Schwaig)

Erststimmen																				Stimm- bezirk
CSU		SPD		FREIE WÄHLER		GRÜNE		FDP		DIE LINKE		ÖDP		PIRATEN		DIE FRANKEN		AfD		
Zahl	%	Zahl	%	Zahl	%	Zahl	%	Zahl	%	Zahl	%	Zahl	%	Zahl	%	Zahl	%	Zahl	%	
12	13	14	15	16	17	18	19	20	21	22	23	24	25	26	27	28	29	30	31	
141	30,3	60	12,9	10	2,1	138	29,6	30	6,4	37	7,9	6	1,3	3	0,6	3	0,6	34	7,3	0250
111	25,8	54	12,5	13	3,0	121	28,1	27	6,3	46	10,7	4	0,9	7	1,6	6	1,4	40	9,3	0950
100	23,9	57	13,6	17	4,1	122	29,2	23	5,5	55	13,2	6	1,4	9	2,2	2	0,5	25	6,0	0951
96	22,7	48	11,4	14	3,3	119	28,2	30	7,1	56	13,3	5	1,2	8	1,9	5	1,2	32	7,6	0952
144	30,1	60	12,5	7	1,5	142	29,6	15	3,1	44	9,2	9	1,9	13	2,7	2	0,4	38	7,9	0953
147	36,9	84	21,1	15	3,8	58	14,6	22	5,5	24	6,0	3	0,8	6	1,5	6	1,5	33	8,3	0954
136	30,9	65	14,8	14	3,2	106	24,1	21	4,8	49	11,1	6	1,4	5	1,1	4	0,9	29	6,6	0955
141	30,3	47	10,1	14	3,0	129	27,7	38	8,2	49	10,5	3	0,6	5	1,1	5	1,1	33	7,1	0956
172	37,1	65	14,0	17	3,7	85	18,3	22	4,7	34	7,3	4	0,9	4	0,9	3	0,6	52	11,2	1050
184	28,3	88	13,5	27	4,1	107	16,4	35	5,4	74	11,4	9	1,4	9	1,4	5	0,8	102	15,7	*1051
205	33,9	88	14,5	23	3,8	77	12,7	18	3,0	65	10,7	6	1,0	14	2,3	6	1,0	102	16,9	1052
101	25,3	57	14,3	14	3,5	69	17,3	26	6,5	33	8,3	8	2,0	19	4,8	4	1,0	60	15,0	1053
126	23,8	67	12,6	17	3,2	166	31,3	36	6,8	56	10,6	8	1,5	4	0,8	8	1,5	38	7,2	1054
96	20,5	72	15,4	15	3,2	129	27,5	29	6,2	61	13,0	3	0,6	16	3,4	6	1,3	39	8,3	1150
129	20,9	74	12,0	15	2,4	175	28,3	26	4,2	89	14,4	10	1,6	20	3,2	6	1,0	66	10,7	1151
160	22,5	76	10,7	31	4,4	211	29,7	30	4,2	93	13,1	5	0,7	9	1,3	5	0,7	81	11,4	*1152
228	32,2	127	17,9	25	3,5	129	18,2	28	3,9	56	7,9	5	0,7	15	2,1	5	0,7	84	11,8	*1153
89	21,0	67	15,8	21	5,0	123	29,1	29	6,9	32	7,6	10	2,4	11	2,6	1	0,2	34	8,0	1154
104	26,3	55	13,9	13	3,3	116	29,3	11	2,8	40	10,1	5	1,3	8	2,0	5	1,3	35	8,8	1155
161	20,9	127	16,5	31	4,0	236	30,6	28	3,6	78	10,1	3	0,4	11	1,4	10	1,3	77	10,0	*1156
147	33,7	69	15,8	19	4,4	103	23,6	18	4,1	43	9,9	4	0,9	4	0,9	5	1,1	22	5,0	1250
181	43,2	62	14,8	8	1,9	96	22,9	14	3,3	18	4,3	-	-	3	0,7	2	0,5	31	7,4	1251
84	23,5	59	16,5	7	2,0	100	28,0	15	4,2	45	12,6	10	2,8	7	2,0	1	0,3	26	7,3	1252
163	35,4	66	14,3	10	2,2	95	20,6	26	5,6	40	8,7	8	1,7	9	2,0	5	1,1	35	7,6	2750
76	27,7	40	14,6	9	3,3	65	23,7	14	5,1	33	12,0	2	0,7	3	1,1	-	-	27	9,9	2751
125	29,9	55	13,2	14	3,3	108	25,8	12	2,9	35	8,4	9	2,2	9	2,2	2	0,5	46	11,0	2752
157	29,2	63	11,7	21	3,9	155	28,9	31	5,8	51	9,5	4	0,7	10	1,9	4	0,7	37	6,9	2753
120	25,5	63	13,4	19	4,0	136	28,9	28	5,9	45	9,6	7	1,5	5	1,1	5	1,1	38	8,1	2754
115	22,6	71	13,9	18	3,5	185	36,3	19	3,7	54	10,6	7	1,4	6	1,2	2	0,4	29	5,7	2755
128	24,9	84	16,3	13	2,5	154	30,0	34	6,6	51	9,9	3	0,6	7	1,4	3	0,6	31	6,0	2756
87	25,7	56	16,5	13	3,8	78	23,0	17	5,0	23	6,8	3	0,9	11	3,2	6	1,8	43	12,7	2757
131	36,1	43	11,8	14	3,9	71	19,6	16	4,4	25	6,9	5	1,4	5	1,4	4	1,1	48	13,2	2850
241	33,7	95	13,3	33	4,6	137	19,2	29	4,1	72	10,1	11	1,5	15	2,1	7	1,0	66	9,2	*2851
160	38,6	54	13,0	22	5,3	81	19,6	15	3,6	24	5,8	3	0,7	4	1,0	2	0,5	48	11,6	2950
198	35,5	87	15,6	24	4,3	156	28,0	28	5,0	18	3,2	5	0,9	5	0,9	2	0,4	31	5,6	2951
137	33,5	60	14,7	10	2,4	80	19,6	16	3,9	38	9,3	4	1,0	6	1,5	4	1,0	49	12,0	2952
179	33,5	77	14,4	14	2,6	120	22,4	18	3,4	47	8,8	10	1,9	5	0,9	5	0,9	56	10,5	*2953
77	29,7	28	10,8	10	3,9	52	20,1	14	5,4	32	12,4	6	2,3	3	1,2	2	0,8	32	12,4	3050
119	41,0	41	14,1	17	5,9	49	16,9	9	3,1	11	3,8	-	-	3	1,0	15	5,2	25	8,6	5701
139	33,3	31	7,4	43	10,3	60	14,4	13	3,1	27	6,5	6	1,4	5	1,2	16	3,8	76	18,2	5702
155	42,2	44	12,0	22	6,0	49	13,4	12	3,3	17	4,6	4	1,1	2	0,5	17	4,6	40	10,9	5703
161	41,8	33	8,6	28	7,3	74	19,2	10	2,6	23	6,0	1	0,3	4	1,0	8	2,1	39	10,1	5704
148	45,7	24	7,4	26	8,0	57	17,6	8	2,5	10	3,1	5	1,5	1	0,3	7	2,2	36	11,1	5705
137	42,4	37	11,5	30	9,3	52	16,1	13	4,0	8	2,5	6	1,9	1	0,3	6	1,9	28	8,7	5706
151	42,1	49	13,6	38	10,6	53	14,8	4	1,1	7	1,9	4	1,1	3	0,8	10	2,8	35	9,7	5707
152	42,1	46	12,7	22	6,1	69	19,1	9	2,5	16	4,4	2	0,6	1	0,3	9	2,5	33	9,1	5708
149	49,7	29	9,7	21	7,0	56	18,7	10	3,3	5	1,7	1	0,3	3	1,0	4	1,3	22	7,3	5709
148	42,8	49	14,2	28	8,1	34	9,8	12	3,5	10	2,9	-	-	5	1,4	6	1,7	52	15,0	5710
251	44,3	69	12,2	48	8,5	76	13,4	27	4,8	19	3,4	4	0,7	1	0,2	16	2,8	54	9,5	5711
218	42,0	66	12,7	22	4,2	93	17,9	30	5,8	22	4,2	2	0,4	4	0,8	7	1,3	52	10,0	5712

* geänderte Stimmbezirke

Ergebnisse der Landtagswahl 2018 nach Stimmbezirken, Stimmkreis 502 Nürnberg-Ost (einschl. Feucht, Rückersdorf und Schwaig)

Stimmbezirk	noch: Erststimmen				Erst- und Zweitstimmen									
	mut		V-Partei ³		CSU		SPD		FREIE WÄHLER		GRÜNE		FDP	
	Zahl	%	Zahl	%	Zahl	%	Zahl	%	Zahl	%	Zahl	%	Zahl	%
	32	33	34	35	36	37	38	39	40	41	42	43	44	45
0250 (Marienstr., Bahnhofstr.)	1	0,2	3	0,6	264	28,5	115	12,4	25	2,7	273	29,4	62	6,7
0950 (Berliner Platz, Rennweg)	1	0,2	1	0,2	201	23,5	114	13,3	24	2,8	230	26,9	61	7,1
0951 (Martin-Richter-Str., Stresemannplatz)	1	0,2	1	0,2	188	22,4	115	13,7	31	3,7	233	27,8	49	5,8
0952 (Feldgasse, Krellerstr.)	5	1,2	4	0,9	178	21,2	97	11,5	29	3,5	247	29,4	56	6,7
0953 (Rathenauplatz, Merkelsgasse)	2	0,4	3	0,6	274	28,7	127	13,3	17	1,8	279	29,2	32	3,3
0954 (Flötnerstr., Waechterstr.)	-	-	-	-	273	34,4	138	17,4	30	3,8	146	18,4	45	5,7
0955 (Martin-Richter-Str., Stresemannplatz)	1	0,2	4	0,9	247	28,1	131	14,9	30	3,4	216	24,6	40	4,6
0956 (Keßlerplatz, Prinzregentenufer)	2	0,4	-	-	263	28,2	92	9,9	26	2,8	263	28,2	80	8,6
1050 (Schultheißallee, Dutzendteichstr.)	-	-	6	1,3	318	34,4	127	13,7	34	3,7	180	19,5	45	4,9
*1051 (Peterstr., Schloßstr.)	4	0,6	7	1,1	339	26,1	182	14,0	57	4,4	219	16,9	76	5,9
1052 (Neumarkter Str., Bestelmeyerstr.)	1	0,2	-	-	389	32,1	191	15,8	42	3,5	150	12,4	31	2,6
1053 (Vordere Cramergasse, Gottfriedstr.)	4	1,0	4	1,0	177	22,2	132	16,6	24	3,0	129	16,2	54	6,8
1054 (Neubleiche, Schanzenstr.)	2	0,4	2	0,4	230	21,7	133	12,5	34	3,2	328	30,9	73	6,9
1150 (Heideloffplatz, Scheurlstr.)	1	0,2	2	0,4	183	19,5	148	15,8	31	3,3	248	26,4	62	6,6
1151 (Schweiggerstr., Regensburgerstr.)	3	0,5	5	0,8	237	19,3	140	11,4	35	2,8	349	28,4	54	4,4
*1152 (Anton-Müller-Platz, Hintere Bleiweißstr.)	3	0,4	6	0,8	292	20,6	156	11,0	64	4,5	412	29,0	64	4,5
*1153 (Harsdörfferstr., Herbartstr.)	2	0,3	5	0,7	424	29,9	264	18,6	53	3,7	257	18,1	59	4,2
1154 (Hainstr., Erdastr.)	2	0,5	4	0,9	165	19,6	131	15,5	41	4,9	235	27,9	58	6,9
1155 (Wilhelm-Spaeth-Str., Lichtenhofstr.)	2	0,5	2	0,5	196	24,9	112	14,2	26	3,3	218	27,7	26	3,3
*1156 (Wilhelminenstr., Forsthoftstr.)	7	0,9	3	0,4	287	18,7	256	16,7	60	3,9	472	30,7	66	4,3
1250 (Brunhildstr., Tristanstr.)	1	0,2	1	0,2	275	31,6	133	15,3	38	4,4	212	24,3	43	4,9
1251 (Lohengrinstr., Markomannenstr.)	1	0,2	3	0,7	345	41,3	120	14,4	16	1,9	201	24,0	32	3,8
1252 (Wodanstr., Guntherstr.)	1	0,3	2	0,6	150	21,0	117	16,4	16	2,2	207	29,0	32	4,5
2750 (Bauvereinstr., Zeiss-Str.)	1	0,2	3	0,7	286	31,4	134	14,7	26	2,9	198	21,8	60	6,6
2751 (Riehlstr., Veilhofstr.)	3	1,1	2	0,7	144	26,5	78	14,3	17	3,1	125	23,0	29	5,3
2752 (Ludwig-Feuerbach-Str., Siebmacherstr.)	2	0,5	1	0,2	231	27,7	114	13,7	30	3,6	219	26,3	25	3,0
2753 (Martin-Behaim-Str., Deichslerstr.)	-	-	4	0,7	290	26,9	129	12,0	40	3,7	324	30,0	58	5,4
2754 (Martin-Behaim-Str., Fichtestr.)	1	0,2	4	0,8	219	23,3	132	14,0	46	4,9	263	27,9	58	6,2
2755 (Olof-Palme-Platz, Fenitzerplatz)	-	-	3	0,6	213	21,0	150	14,8	40	3,9	364	35,8	43	4,2
2756 (Am Messehaus, Fröbelstr.)	3	0,6	3	0,6	239	23,3	159	15,5	28	2,7	313	30,5	75	7,3
2757 (Wieselerstr., Deumentenstr.)	1	0,3	1	0,3	160	23,6	112	16,5	26	3,8	163	24,1	35	5,2
2850 (Kressengartenstr., Tullnaustr.)	-	-	1	0,3	239	33,2	88	12,2	31	4,3	139	19,3	33	4,6
*2851 (Teutonenstr., Wurfbeinstr.)	4	0,6	5	0,7	454	32,0	188	13,3	67	4,7	271	19,1	61	4,3
2950 (Ursulastr., Philipp-Kittler-Str.)	1	0,2	-	-	292	35,5	111	13,5	43	5,2	168	20,4	35	4,3
2951 (Spiegelauer Str., Metthingstr.)	2	0,4	2	0,4	371	33,3	174	15,6	44	3,9	313	28,1	61	5,5
2952 (Komotauer Str., Schöpfstr)	5	1,2	-	-	256	31,5	117	14,4	21	2,6	168	20,7	31	3,8
*2953 (Bertastr., Karlsbader Str)	2	0,4	2	0,4	326	30,6	158	14,8	31	2,9	237	22,2	41	3,8
3050 (Oskar-von-Miller-Str., Beuthener Str.)	2	0,8	1	0,4	145	27,8	57	10,9	18	3,5	106	20,3	32	6,1
5701 (Feucht, Bücherei)	1	0,3	-	-	223	38,6	83	14,4	37	6,4	87	15,1	23	4,0
5702 (Feucht, Mittelschule, Aula)	-	-	1	0,2	257	31,1	67	8,1	78	9,4	127	15,4	29	3,5
5703 (Feucht, Grundschule, Aula)	2	0,5	3	0,8	290	39,5	90	12,2	44	6,0	100	13,6	26	3,5
5704 (Feucht, Gymnastik)	-	-	4	1,0	305	39,9	67	8,8	47	6,1	161	21,0	21	2,7
5705 (Feucht, Reichswaldhalle)	-	-	2	0,6	288	44,6	49	7,6	47	7,3	117	18,1	16	2,5
5706 (Feucht, Reichswaldhalle)	1	0,3	4	1,2	257	40,0	77	12,0	46	7,2	110	17,1	27	4,2
5707 (Feucht, Reichswaldhalle)	2	0,6	3	0,8	283	39,6	92	12,9	68	9,5	121	16,9	11	1,5
5708 (Feucht, Walburgisheim,Hort)	1	0,3	1	0,3	288	39,9	91	12,6	45	6,2	139	19,3	23	3,2
5709 (Feucht, Alte AWO)	-	-	-	-	268	45,0	58	9,7	46	7,7	119	20,0	21	3,5
5710 (Feucht, AWO)	-	-	2	0,6	287	41,5	96	13,9	51	7,4	73	10,6	26	3,8
5711 (Feucht, Rathaus I,Sitzungssaal)	1	0,2	-	-	493	43,8	129	11,5	80	7,1	162	14,4	48	4,3
5712 (Feucht, TSV, Karl-Schoderer-Sporthalle)	-	-	3	0,6	424	41,0	133	12,9	43	4,2	185	17,9	62	6,0

* geänderte Stimmbezirke

noch: Ergebnisse der Landtagswahl 2018 nach Stimmbezirken, Stimmkreis 502 Nürnberg-Ost
(einschl. Feucht, Rückersdorf und Schwaig)

noch: Erst- und Zweitstimmen																				Stimm- bezirk
DIE LINKE		BP		ÖDP		PIRATEN		DIE FRANKEN		AfD		mut		Die PARTEI		Gesundheits- forschung		V-Partei ³		
Zahl	%	Zahl	%	Zahl	%	Zahl	%	Zahl	%	Zahl	%	Zahl	%	Zahl	%	Zahl	%	Zahl	%	
46	47	48	49	50	51	52	53	54	55	56	57	58	59	60	61	62	63	64	65	
84	9,1	1	0,1	14	1,5	9	1,0	5	0,5	66	7,1	1	0,1	4	0,4	-	-	4	0,4	0250
98	11,5	-	-	8	0,9	16	1,9	11	1,3	80	9,4	3	0,4	7	0,8	-	-	1	0,1	0950
115	13,7	2	0,2	13	1,6	17	2,0	5	0,6	53	6,3	3	0,4	8	1,0	2	0,2	4	0,5	0951
104	12,4	2	0,2	13	1,5	15	1,8	9	1,1	67	8,0	8	1,0	9	1,1	-	-	6	0,7	0952
86	9,0	1	0,1	16	1,7	25	2,6	6	0,6	78	8,2	4	0,4	4	0,4	-	-	7	0,7	0953
52	6,6	2	0,3	6	0,8	12	1,5	11	1,4	72	9,1	1	0,1	4	0,5	1	0,1	-	-	0954
100	11,4	1	0,1	13	1,5	12	1,4	8	0,9	67	7,6	2	0,2	5	0,6	1	0,1	6	0,7	0955
101	10,8	1	0,1	8	0,9	10	1,1	7	0,8	69	7,4	4	0,4	6	0,6	1	0,1	1	0,1	0956
68	7,4	-	-	9	1,0	8	0,9	6	0,6	111	12,0	2	0,2	8	0,9	-	-	9	1,0	1050
144	11,1	3	0,2	15	1,2	20	1,5	11	0,8	206	15,9	6	0,5	8	0,6	3	0,2	10	0,8	*1051
139	11,5	5	0,4	11	0,9	22	1,8	9	0,7	205	16,9	3	0,2	14	1,2	-	-	1	0,1	1052
75	9,4	1	0,1	16	2,0	32	4,0	9	1,1	120	15,1	9	1,1	10	1,3	-	-	9	1,1	1053
119	11,2	3	0,3	19	1,8	10	0,9	13	1,2	81	7,6	5	0,5	6	0,6	2	0,2	4	0,4	1054
117	12,5	-	-	9	1,0	26	2,8	9	1,0	83	8,8	6	0,6	12	1,3	1	0,1	3	0,3	1150
182	14,8	1	0,1	21	1,7	37	3,0	11	0,9	136	11,0	4	0,3	13	1,1	2	0,2	9	0,7	1151
195	13,7	3	0,2	12	0,8	19	1,3	11	0,8	165	11,6	6	0,4	11	0,8	1	0,1	9	0,6	*1152
115	8,1	1	0,1	11	0,8	27	1,9	10	0,7	168	11,9	4	0,3	15	1,1	1	0,1	8	0,6	*1153
76	9,0	1	0,1	20	2,4	20	2,4	2	0,2	72	8,5	4	0,5	10	1,2	1	0,1	7	0,8	1154
86	10,9	-	-	11	1,4	15	1,9	9	1,1	73	9,3	4	0,5	7	0,9	-	-	3	0,4	1155
160	10,4	3	0,2	9	0,6	21	1,4	17	1,1	154	10,0	12	0,8	12	0,8	1	0,1	7	0,5	*1156
84	9,6	1	0,1	6	0,7	9	1,0	9	1,0	48	5,5	3	0,3	6	0,7	2	0,2	2	0,2	1250
37	4,4	1	0,1	-	-	6	0,7	7	0,8	63	7,5	2	0,2	2	0,2	-	-	4	0,5	1251
92	12,9	1	0,1	19	2,7	10	1,4	5	0,7	56	7,8	3	0,4	3	0,4	-	-	4	0,6	1252
78	8,6	3	0,3	15	1,6	16	1,8	12	1,3	69	7,6	2	0,2	6	0,7	-	-	5	0,5	2750
68	12,5	-	-	6	1,1	7	1,3	-	-	55	10,1	7	1,3	4	0,7	-	-	4	0,7	2751
67	8,0	1	0,1	17	2,0	16	1,9	4	0,5	94	11,3	3	0,4	9	1,1	1	0,1	3	0,4	2752
105	9,7	1	0,1	8	0,7	20	1,9	12	1,1	78	7,2	2	0,2	4	0,4	-	-	8	0,7	2753
92	9,8	1	0,1	14	1,5	10	1,1	8	0,9	77	8,2	3	0,3	8	0,9	4	0,4	6	0,6	2754
108	10,6	1	0,1	12	1,2	13	1,3	3	0,3	58	5,7	-	-	5	0,5	-	-	6	0,6	2755
94	9,2	4	0,4	7	0,7	18	1,8	7	0,7	66	6,4	5	0,5	6	0,6	1	0,1	4	0,4	2756
41	6,1	-	-	7	1,0	22	3,2	11	1,6	94	13,9	1	0,1	3	0,4	1	0,1	1	0,1	2757
52	7,2	-	-	8	1,1	9	1,3	10	1,4	101	14,0	-	-	8	1,1	-	-	1	0,1	2850
145	10,2	3	0,2	23	1,6	27	1,9	13	0,9	136	9,6	7	0,5	11	0,8	-	-	12	0,8	*2851
42	5,1	1	0,1	6	0,7	10	1,2	6	0,7	101	12,3	2	0,2	5	0,6	-	-	-	-	2950
46	4,1	-	-	17	1,5	11	1,0	6	0,5	63	5,7	3	0,3	2	0,2	-	-	3	0,3	2951
71	8,7	1	0,1	8	1,0	13	1,6	9	1,1	102	12,5	7	0,9	6	0,7	2	0,2	1	0,1	2952
97	9,1	3	0,3	18	1,7	10	0,9	16	1,5	119	11,2	3	0,3	3	0,3	1	0,1	3	0,3	*2953
64	12,3	3	0,6	11	2,1	7	1,3	6	1,2	64	12,3	2	0,4	2	0,4	1	0,2	3	0,6	3050
26	4,5	-	-	2	0,3	8	1,4	32	5,5	51	8,8	2	0,3	3	0,5	-	-	-	-	5701
54	6,5	3	0,4	12	1,5	10	1,2	30	3,6	152	18,4	-	-	4	0,5	1	0,1	2	0,2	5702
41	5,6	4	0,5	7	1,0	3	0,4	29	3,9	86	11,7	5	0,7	3	0,4	1	0,1	6	0,8	5703
44	5,8	2	0,3	4	0,5	7	0,9	15	2,0	81	10,6	-	-	2	0,3	1	0,1	8	1,0	5704
18	2,8	-	-	8	1,2	2	0,3	16	2,5	76	11,8	2	0,3	3	0,5	-	-	4	0,6	5705
21	3,3	3	0,5	11	1,7	2	0,3	17	2,6	60	9,3	3	0,5	1	0,2	2	0,3	6	0,9	5706
14	2,0	-	-	7	1,0	5	0,7	23	3,2	75	10,5	3	0,4	7	1,0	1	0,1	4	0,6	5707
37	5,1	-	-	2	0,3	4	0,6	17	2,4	71	9,8	2	0,3	-	-	-	-	2	0,3	5708
12	2,0	1	0,2	2	0,3	4	0,7	10	1,7	52	8,7	-	-	2	0,3	-	-	-	-	5709
23	3,3	2	0,3	-	-	9	1,3	11	1,6	106	15,3	1	0,1	2	0,3	-	-	4	0,6	5710
47	4,2	1	0,1	9	0,8	8	0,7	29	2,6	114	10,1	2	0,2	3	0,3	-	-	-	-	5711
44	4,3	1	0,1	5	0,5	7	0,7	11	1,1	112	10,8	1	0,1	1	0,1	-	-	6	0,6	5712

* geänderte Stimmbezirke

noch: Ergebnisse der Landtagswahl 2018 nach Stimmbezirken, Stimmkreis 502 Nürnberg-Ost
(einschl. Feucht, Rückersdorf und Schwaig)

Stimmbezirk	Stimm- berech- tigte	davon			Wähler	darunter		ungültige		gültige	
		ohne WS	mit WS			mit WS	Wahl- beteili- gung	Erst-	Zweit-	Erst-	Zweit-
			Stimmen					Stimmen			
		Zahl	Zahl	Zahl		%	Zahl	Zahl	%	Zahl	Zahl
1	2	3	4	5	6	7	8	9	10	11	
5713 (Feucht, Bürgerhalle Moosbach)	997	720	277	27,8	556	-	82,2	-	4	556	552
5751 (Rückersdorf I)	1 196	760	436	36,5	577	-	83,0	2	5	575	572
5752 (Rückersdorf II)	1 087	734	353	32,5	523	-	79,1	1	4	520	519
5753 (Rückersdorf III)	1 283	809	474	36,9	621	-	83,6	2	8	619	613
5761 (Schwaig I)	842	563	279	33,1	387	-	77,5	1	2	386	385
5762 (Schwaig II)	831	563	268	32,3	401	1	78,9	4	6	397	395
5763 (Schwaig III)	832	602	230	27,6	455	-	81,0	1	9	454	446
5764 (Schwaig IV)	692	455	237	34,2	343	-	82,2	-	2	343	341
5765 (Schwaig V)	620	475	145	23,4	368	-	81,6	1	4	367	364
5766 (Schwaig VI)	667	502	165	24,7	315	-	70,8	-	2	315	313
5767 (Schwaig VII)	822	601	221	26,9	429	-	77,8	1	7	428	422
5768 (Schwaig VIII)	742	519	223	30,1	331	-	73,2	2	5	329	326
5769 (Schwaig IX)	774	517	257	33,2	362	1	78,3	-	2	362	360
9050 (Steinplattenweg, Bülowstr)	918	572	346	37,7	437	5	83,0	3	3	434	434
9051 (Oedenberger Str., Bismarckstr.)	896	602	294	32,8	426	-	78,8	3	4	423	422
9052 (Äußere Sulzbacher Str., Bismarckstr.)	1 503	1 093	410	27,3	549	3	62,3	5	5	544	544
9053 (Jobster Str., Seewiesenweg)	907	644	263	29,0	431	4	74,7	1	2	429	429
9054 (Europaplatz, Johann-Soergel-Weg)	830	537	293	35,3	288	3	68,0	1	1	287	287
9055 (Gustav-Heinemann Br., Am Ostbahnhof)	600	427	173	28,8	267	3	71,5	-	1	267	266
9056 (Dr.-Carlo-Schmid-Str.)	950	648	302	31,8	417	3	73,9	1	7	416	410
9150 (Volbehrstr., Ganghoferstr)	1 120	741	379	33,8	531	5	79,2	6	5	525	526
9151 (Esperantostr., Grimmstr.)	986	606	380	38,5	431	3	80,1	2	5	429	426
9152 (Günthersbühler Str., Erlenstegenstr.)	933	570	363	38,9	477	2	88,0	1	4	476	473
9250 (Ostendstr., Thusneldastr.)	945	670	275	29,1	390	2	68,8	3	10	387	380
9251 (Billrothstr., Ebenreuther)	941	730	211	22,4	379	4	61,2	3	4	376	375
9252 (Ebenseestr., Föhrenstr.)	1 048	686	362	34,5	583	1	88,4	-	2	583	581
9253 (Sammelweisstr., Bürgweg)	930	676	254	27,3	477	3	77,0	5	7	472	470
9350 (Leinburger Str., Böcklerstr.)	971	643	328	33,8	499	4	83,2	10	4	489	495
9351 (Dientzenhoferstr., Bothmerstr.)	909	537	372	40,9	431	1	86,3	-	11	431	420
9352 (Fliederweg, Fasanenweg)	872	515	357	40,9	423	7	86,7	3	4	420	419
9353 (Drosselweg, Schwanenweg)	945	625	320	33,9	486	2	83,5	5	3	481	483
9450 (Unterbürg, Ölsbacher Weg)	890	621	269	30,2	469	1	81,4	6	10	463	459
9451 (Rehhofstr., Auerbacher Str.)	902	591	311	34,5	475	1	85,4	1	1	474	474
9452 (Artelshofer Str., Hirschbacher Str.)	860	624	236	27,4	442	2	77,3	3	5	439	437
9453 (Laufamholzstr., Am Doktorsfeld)	901	645	256	28,4	487	-	81,1	3	6	484	481
9454 (Hohensteiner Str., Osternoher Str.)	903	626	277	30,7	414	1	75,0	-	2	414	412
9455 (Henfenfelder Str., Ibsenstr.)	883	587	296	33,5	438	2	81,3	5	7	433	431
9456 (Landenwiesenstr., Hp. Rehhof)	961	627	334	34,8	453	3	79,9	3	5	450	448
9550 (Bingstr., Am Tiergarten)	848	699	149	17,6	481	3	73,1	17	17	464	464
9551 (Kritzstr., Fallrohrstr.)	907	711	196	21,6	479	2	73,2	3	3	476	476
9552 (Beim Grönacker, Kachletstr.)	922	683	239	25,9	512	-	80,2	4	1	508	511
9553 (Aussiger Platz, Heimgartenweg)	893	667	226	25,3	427	2	71,7	-	3	427	424
9554 (Urbanstr., Rohrmattenstr.)	821	591	230	28,0	398	4	74,7	2	5	396	393
9555 (Valznerweiherstr., Schedelstr.)	947	678	269	28,4	547	3	84,5	-	5	547	542
9556 (Viatisstr., Regensburger Str.)	810	616	194	24,0	450	1	78,3	2	-	448	448
9650 (Flachsroststr., Augraben)	965	644	321	33,3	511	8	83,8	4	5	507	506
9651 (Am Bauernfeld, Nestroystr.)	968	712	256	26,4	488	5	75,1	1	6	487	482
9652 (Regensburger Str., Puschkinstr.)	985	702	283	28,7	484	2	76,3	1	1	483	483
9653 (Fischbacher Hauptstr., Birnthon)	1 015	714	301	29,7	486	2	75,9	2	8	484	477
9750 (Brunn, Netzstall)	680	495	185	27,2	380	3	81,4	3	5	377	375

* geänderte Stimmbezirke

noch: Ergebnisse der Landtagswahl 2018 nach Stimmbezirken, Stimmkreis 502 Nürnberg-Ost
(einschl. Feucht, Rückersdorf und Schwaig)

Erststimmen																				Stimm- bezirk
CSU		SPD		FREIE WÄHLER		GRÜNE		FDP		DIE LINKE		ÖDP		PIRATEN		DIE FRANKEN		AfD		
Zahl	%	Zahl	%	Zahl	%	Zahl	%	Zahl	%	Zahl	%	Zahl	%	Zahl	%	Zahl	%	Zahl	%	
12	13	14	15	16	17	18	19	20	21	22	23	24	25	26	27	28	29	30	31	
211	37,9	65	11,7	43	7,7	108	19,4	21	3,8	14	2,5	5	0,9	4	0,7	11	2,0	70	12,6	5713
211	36,7	81	14,1	40	7,0	136	23,7	29	5,0	14	2,4	7	1,2	1	0,2	6	1,0	44	7,7	5751
198	38,1	52	10,0	30	5,8	137	26,3	23	4,4	19	3,7	3	0,6	8	1,5	7	1,3	41	7,9	5752
269	43,5	64	10,3	29	4,7	146	23,6	49	7,9	10	1,6	4	0,6	5	0,8	3	0,5	37	6,0	5753
169	43,8	60	15,5	17	4,4	71	18,4	21	5,4	11	2,8	1	0,3	8	2,1	4	1,0	21	5,4	5761
160	40,3	50	12,6	29	7,3	82	20,7	26	6,5	12	3,0	1	0,3	3	0,8	4	1,0	29	7,3	5762
202	44,5	42	9,3	26	5,7	91	20,0	21	4,6	15	3,3	7	1,5	4	0,9	2	0,4	41	9,0	5763
153	44,6	44	12,8	21	6,1	74	21,6	14	4,1	11	3,2	5	1,5	-	-	1	0,3	18	5,2	5764
144	39,2	42	11,4	23	6,3	88	24,0	12	3,3	18	4,9	1	0,3	3	0,8	-	-	35	9,5	5765
123	39,0	31	9,8	37	11,7	54	17,1	8	2,5	16	5,1	1	0,3	5	1,6	4	1,3	36	11,4	5766
194	45,3	54	12,6	17	4,0	89	20,8	19	4,4	16	3,7	4	0,9	5	1,2	7	1,6	21	4,9	5767
141	42,9	33	10,0	26	7,9	58	17,6	19	5,8	12	3,6	3	0,9	6	1,8	3	0,9	26	7,9	5768
170	47,0	32	8,8	19	5,2	76	21,0	18	5,0	10	2,8	5	1,4	3	0,8	4	1,1	25	6,9	5769
154	35,5	33	7,6	22	5,1	130	30,0	28	6,5	18	4,1	4	0,9	2	0,5	3	0,7	36	8,3	9050
146	34,5	57	13,5	14	3,3	110	26,0	16	3,8	33	7,8	5	1,2	7	1,7	2	0,5	31	7,3	9051
162	29,8	88	16,2	20	3,7	118	21,7	26	4,8	47	8,6	7	1,3	8	1,5	2	0,4	62	11,4	9052
159	37,1	59	13,8	13	3,0	103	24,0	20	4,7	26	6,1	4	0,9	4	0,9	2	0,5	38	8,9	9053
80	27,9	35	12,2	12	4,2	78	27,2	24	8,4	20	7,0	2	0,7	3	1,0	2	0,7	28	9,8	9054
89	33,3	28	10,5	11	4,1	61	22,8	13	4,9	20	7,5	4	1,5	10	3,7	1	0,4	28	10,5	9055
150	36,1	50	12,0	18	4,3	99	23,8	15	3,6	33	7,9	7	1,7	2	0,5	1	0,2	37	8,9	9056
195	37,1	48	9,1	16	3,0	141	26,9	31	5,9	27	5,1	18	3,4	4	0,8	3	0,6	39	7,4	9150
191	44,5	36	8,4	10	2,3	112	26,1	37	8,6	12	2,8	5	1,2	1	0,2	1	0,2	21	4,9	9151
217	45,6	40	8,4	18	3,8	103	21,6	40	8,4	18	3,8	7	1,5	1	0,2	2	0,4	29	6,1	9152
190	49,1	40	10,3	14	3,6	54	14,0	21	5,4	28	7,2	3	0,8	3	0,8	-	-	34	8,8	9250
139	37,0	59	15,7	14	3,7	75	19,9	10	2,7	22	5,9	4	1,1	5	1,3	5	1,3	42	11,2	9251
267	45,8	68	11,7	14	2,4	149	25,6	23	3,9	22	3,8	9	1,5	2	0,3	-	-	28	4,8	9252
213	45,1	58	12,3	25	5,3	91	19,3	16	3,4	23	4,9	5	1,1	2	0,4	2	0,4	35	7,4	9253
223	45,6	61	12,5	14	2,9	111	22,7	24	4,9	15	3,1	3	0,6	4	0,8	2	0,4	29	5,9	9350
181	42,0	46	10,7	13	3,0	121	28,1	27	6,3	17	3,9	2	0,5	1	0,2	-	-	22	5,1	9351
204	48,6	50	11,9	9	2,1	91	21,7	19	4,5	14	3,3	5	1,2	2	0,5	1	0,2	21	5,0	9352
227	47,2	59	12,3	14	2,9	95	19,8	23	4,8	23	4,8	4	0,8	2	0,4	3	0,6	31	6,4	9353
235	50,8	59	12,7	15	3,2	82	17,7	10	2,2	20	4,3	4	0,9	4	0,9	5	1,1	28	6,0	9450
213	44,9	39	8,2	10	2,1	134	28,3	18	3,8	12	2,5	10	2,1	3	0,6	-	-	33	7,0	9451
187	42,6	52	11,8	19	4,3	83	18,9	24	5,5	14	3,2	8	1,8	7	1,6	1	0,2	44	10,0	9452
204	42,1	58	12,0	23	4,8	106	21,9	26	5,4	26	5,4	9	1,9	9	1,9	3	0,6	18	3,7	9453
199	48,1	49	11,8	11	2,7	73	17,6	19	4,6	11	2,7	9	2,2	7	1,7	1	0,2	34	8,2	9454
190	43,9	58	13,4	15	3,5	83	19,2	14	3,2	19	4,4	5	1,2	7	1,6	1	0,2	40	9,2	9455
176	39,1	36	8,0	23	5,1	110	24,4	28	6,2	25	5,6	15	3,3	4	0,9	7	1,6	24	5,3	9456
235	50,6	118	25,4	24	5,2	54	11,6	10	2,2	8	1,7	1	0,2	-	-	1	0,2	12	2,6	9550
171	35,9	83	17,4	17	3,6	88	18,5	6	1,3	40	8,4	7	1,5	2	0,4	4	0,8	54	11,3	9551
202	39,8	85	16,7	23	4,5	84	16,5	10	2,0	39	7,7	5	1,0	4	0,8	4	0,8	48	9,4	9552
138	32,3	71	16,6	17	4,0	75	17,6	21	4,9	31	7,3	4	0,9	5	1,2	2	0,5	61	14,3	9553
143	36,1	54	13,6	6	1,5	118	29,8	14	3,5	19	4,8	10	2,5	5	1,3	3	0,8	19	4,8	9554
206	37,7	71	13,0	21	3,8	171	31,3	14	2,6	20	3,7	7	1,3	3	0,5	2	0,4	27	4,9	9555
164	36,6	54	12,1	21	4,7	136	30,4	12	2,7	31	6,9	6	1,3	2	0,4	1	0,2	17	3,8	9556
234	46,2	61	12,0	26	5,1	125	24,7	21	4,1	6	1,2	4	0,8	4	0,8	-	-	25	4,9	9650
179	36,8	53	10,9	19	3,9	101	20,7	29	6,0	33	6,8	8	1,6	7	1,4	6	1,2	52	10,7	9651
224	46,4	41	8,5	19	3,9	105	21,7	17	3,5	19	3,9	2	0,4	3	0,6	6	1,2	46	9,5	9652
235	48,6	42	8,7	27	5,6	81	16,7	19	3,9	18	3,7	2	0,4	8	1,7	3	0,6	45	9,3	9653
214	56,8	34	9,0	15	4,0	64	17,0	17	4,5	8	2,1	2	0,5	1	0,3	1	0,3	21	5,6	9750

* geänderte Stimmbezirke

noch: Ergebnisse der Landtagswahl 2018 nach Stimmbezirken, Stimmkreis 502 Nürnberg-Ost
(einschl. Feucht, Rückersdorf und Schwaig)

Stimmbezirk	noch: Erststimmen				Erst- und Zweitstimmen									
	mut		V-Partei ³		CSU		SPD		FREIE WÄHLER		GRÜNE		FDP	
	Zahl	%	Zahl	%	Zahl	%	Zahl	%	Zahl	%	Zahl	%	Zahl	%
	32	33	34	35	36	37	38	39	40	41	42	43	44	45
5713 (Feucht, Bürgerhalle Moosbach)	1	0,2	3	0,5	390	35,2	126	11,4	94	8,5	224	20,2	46	4,2
5751 (Rückersdorf I)	2	0,3	4	0,7	389	33,9	179	15,6	85	7,4	267	23,3	56	4,9
5752 (Rückersdorf II)	1	0,2	1	0,2	372	35,8	98	9,4	60	5,8	278	26,8	49	4,7
5753 (Rückersdorf III)	3	0,5	-	-	503	40,8	111	9,0	65	5,3	308	25,0	105	8,5
5761 (Schwaig I)	2	0,5	1	0,3	316	41,0	103	13,4	41	5,3	152	19,7	49	6,4
5762 (Schwaig II)	-	-	1	0,3	306	38,6	105	13,3	55	6,9	157	19,8	58	7,3
5763 (Schwaig III)	2	0,4	1	0,2	384	42,7	89	9,9	62	6,9	175	19,4	42	4,7
5764 (Schwaig IV)	1	0,3	1	0,3	292	42,7	83	12,1	42	6,1	148	21,6	32	4,7
5765 (Schwaig V)	1	0,3	-	-	264	36,1	89	12,2	44	6,0	178	24,4	26	3,6
5766 (Schwaig VI)	-	-	-	-	234	37,3	69	11,0	69	11,0	110	17,5	16	2,5
5767 (Schwaig VII)	1	0,2	1	0,2	367	43,2	106	12,5	36	4,2	190	22,4	38	4,5
5768 (Schwaig VIII)	1	0,3	1	0,3	266	40,6	69	10,5	48	7,3	125	19,1	41	6,3
5769 (Schwaig IX)	-	-	-	-	317	43,9	70	9,7	42	5,8	155	21,5	34	4,7
9050 (Steinplattenweg, Bülowstr)	4	0,9	-	-	289	33,3	67	7,7	42	4,8	263	30,3	54	6,2
9051 (Oedenberger Str., Bismarckstr.)	2	0,5	-	-	280	33,1	114	13,5	26	3,1	228	27,0	34	4,0
9052 (Äußere Sulzbacher Str., Bismarckstr.)	2	0,4	2	0,4	311	28,6	165	15,2	42	3,9	237	21,8	60	5,5
9053 (Jobster Str., Seewiesenweg)	1	0,2	-	-	301	35,1	109	12,7	27	3,1	222	25,9	41	4,8
9054 (Europaplatz, Johann-Soergel-Weg)	-	-	3	1,0	150	26,1	66	11,5	24	4,2	164	28,6	45	7,8
9055 (Gustav-Heinemann Br., Am Ostbahnhof)	-	-	2	0,7	164	30,8	69	12,9	22	4,1	114	21,4	29	5,4
9056 (Dr.-Carlo-Schmid-Str.)	2	0,5	2	0,5	280	33,9	100	12,1	34	4,1	212	25,7	35	4,2
9150 (Volbehrstr., Ganghoferstr)	2	0,4	1	0,2	372	35,4	105	10,0	42	4,0	285	27,1	62	5,9
9151 (Esperantostr., Grimmstr.)	2	0,5	1	0,2	364	42,6	73	8,5	16	1,9	231	27,0	79	9,2
9152 (Günthersbühler Str., Erlenstegenstr.)	-	-	1	0,2	418	44,0	77	8,1	43	4,5	206	21,7	81	8,5
9250 (Ostendstr., Thusneldastr.)	-	-	-	-	353	46,0	83	10,8	30	3,9	116	15,1	44	5,7
9251 (Billrothstr., Ebenreuther)	-	-	1	0,3	256	34,1	117	15,6	37	4,9	145	19,3	19	2,5
9252 (Ebenseestr., Föhrenstr.)	1	0,2	-	-	493	42,4	132	11,3	39	3,4	305	26,2	53	4,6
9253 (Sammelweisstr., Bürgweg)	-	-	2	0,4	396	42,0	125	13,3	49	5,2	184	19,5	37	3,9
9350 (Leinburger Str., Böcklerstr.)	2	0,4	1	0,2	423	43,0	127	12,9	34	3,5	216	22,0	50	5,1
9351 (Dientzenhoferstr., Bothmerstr.)	1	0,2	-	-	339	39,8	87	10,2	27	3,2	237	27,8	63	7,4
9352 (Fliederweg, Fasanenweg)	3	0,7	1	0,2	388	46,2	96	11,4	24	2,9	183	21,8	48	5,7
9353 (Drosselweg, Schwanenweg)	-	-	-	-	425	44,1	114	11,8	25	2,6	199	20,6	54	5,6
9450 (Unterbürg, Ölsbacher Weg)	-	-	1	0,2	435	47,2	127	13,8	31	3,4	173	18,8	26	2,8
9451 (Rehhofstr., Auerbacher Str.)	2	0,4	-	-	393	41,5	96	10,1	24	2,5	259	27,3	45	4,7
9452 (Artelshofer Str., Hirschbacher Str.)	-	-	-	-	352	40,2	115	13,1	37	4,2	168	19,2	52	5,9
9453 (Laufamholzstr., Am Doktorsfeld)	-	-	2	0,4	386	40,0	125	13,0	44	4,6	208	21,6	55	5,7
9454 (Hohensteiner Str., Osternoher Str.)	1	0,2	-	-	376	45,5	100	12,1	26	3,1	152	18,4	43	5,2
9455 (Henfenfelder Str., Ibsenstr.)	-	-	1	0,2	354	41,0	109	12,6	36	4,2	175	20,3	31	3,6
9456 (Landenwiesenstr., Hp. Rehhof)	2	0,4	-	-	332	37,0	83	9,2	54	6,0	219	24,4	57	6,3
9550 (Bingstr., Am Tiergarten)	1	0,2	-	-	454	48,9	252	27,2	42	4,5	104	11,2	20	2,2
9551 (Kritzstr., Fallrohrstr.)	1	0,2	3	0,6	323	33,9	170	17,9	37	3,9	178	18,7	14	1,5
9552 (Beim Grönacker, Kachletstr.)	2	0,4	2	0,4	381	37,4	173	17,0	45	4,4	185	18,2	23	2,3
9553 (Aussiger Platz, Heimgartenweg)	2	0,5	-	-	261	30,7	146	17,2	34	4,0	153	18,0	41	4,8
9554 (Urbanstr., Rohrmattenstr.)	2	0,5	3	0,8	270	34,2	113	14,3	21	2,7	233	29,5	28	3,5
9555 (Valznerweiherstr., Schedelstr.)	3	0,5	2	0,4	388	35,6	146	13,4	42	3,9	341	31,3	33	3,0
9556 (Viatisstr., Regensburger Str.)	2	0,4	2	0,4	296	33,0	115	12,8	46	5,1	270	30,1	34	3,8
9650 (Flachsroststr., Augraben)	-	-	1	0,2	436	43,0	122	12,0	51	5,0	262	25,9	44	4,3
9651 (Am Bauernfeld, Nestroyst.)	-	-	-	-	336	34,7	109	11,2	35	3,6	201	20,7	67	6,9
9652 (Regensburger Str., Puschkinstr.)	-	-	1	0,2	420	43,5	96	9,9	45	4,7	202	20,9	41	4,2
9653 (Fischbacher Hauptstr., Birnthon)	1	0,2	3	0,6	439	45,7	88	9,2	51	5,3	165	17,2	45	4,7
9750 (Brunn, Netzstall)	-	-	-	-	403	53,6	68	9,0	34	4,5	130	17,3	38	5,1

* geänderte Stimmbezirke

noch: Ergebnisse der Landtagswahl 2018 nach Stimmbezirken, Stimmkreis 502 Nürnberg-Ost
(einschl. Feucht, Rückersdorf und Schwaig)

noch: Erst- und Zweitstimmen																				Stimm- bezirk
DIE LINKE		BP		ÖDP		PIRATEN		DIE FRANKEN		AfD		mut		Die PARTEI		Gesundheits- forschung		V-Partei ³		
Zahl	%	Zahl	%	Zahl	%	Zahl	%	Zahl	%	Zahl	%	Zahl	%	Zahl	%	Zahl	%	Zahl	%	
46	47	48	49	50	51	52	53	54	55	56	57	58	59	60	61	62	63	64	65	
29	2,6	4	0,4	11	1,0	9	0,8	18	1,6	145	13,1	1	0,1	6	0,5	1	0,1	4	0,4	5713
25	2,2	3	0,3	13	1,1	3	0,3	17	1,5	95	8,3	4	0,3	3	0,3	1	0,1	7	0,6	5751
40	3,8	2	0,2	8	0,8	16	1,5	18	1,7	87	8,4	3	0,3	4	0,4	1	0,1	3	0,3	5752
21	1,7	-	-	11	0,9	9	0,7	8	0,6	77	6,3	9	0,7	5	0,4	-	-	-	-	5753
29	3,8	1	0,1	2	0,3	13	1,7	8	1,0	48	6,2	4	0,5	4	0,5	-	-	1	0,1	5761
28	3,5	-	-	2	0,3	7	0,9	6	0,8	60	7,6	-	-	5	0,6	-	-	3	0,4	5762
33	3,7	-	-	15	1,7	8	0,9	6	0,7	82	9,1	3	0,3	-	-	-	-	1	0,1	5763
28	4,1	-	-	9	1,3	1	0,1	2	0,3	43	6,3	2	0,3	-	-	-	-	2	0,3	5764
38	5,2	-	-	3	0,4	7	1,0	3	0,4	70	9,6	4	0,5	5	0,7	-	-	-	-	5765
30	4,8	-	-	2	0,3	10	1,6	7	1,1	75	11,9	-	-	3	0,5	2	0,3	1	0,2	5766
32	3,8	1	0,1	5	0,6	9	1,1	14	1,6	47	5,5	1	0,1	2	0,2	-	-	2	0,2	5767
23	3,5	-	-	5	0,8	13	2,0	6	0,9	53	8,1	4	0,6	1	0,2	-	-	1	0,2	5768
21	2,9	-	-	10	1,4	7	1,0	9	1,2	55	7,6	-	-	2	0,3	-	-	-	-	5769
43	5,0	1	0,1	8	0,9	4	0,5	4	0,5	80	9,2	8	0,9	4	0,5	-	-	1	0,1	9050
66	7,8	1	0,1	9	1,1	13	1,5	2	0,2	65	7,7	4	0,5	3	0,4	-	-	-	-	9051
99	9,1	-	-	15	1,4	16	1,5	6	0,6	127	11,7	3	0,3	3	0,3	1	0,1	3	0,3	9052
53	6,2	2	0,2	10	1,2	7	0,8	4	0,5	80	9,3	2	0,2	-	-	-	-	-	-	9053
36	6,3	1	0,2	5	0,9	6	1,0	5	0,9	62	10,8	-	-	5	0,9	-	-	5	0,9	9054
43	8,1	-	-	6	1,1	18	3,4	4	0,8	58	10,9	-	-	1	0,2	-	-	5	0,9	9055
60	7,3	1	0,1	11	1,3	4	0,5	1	0,1	75	9,1	5	0,6	5	0,6	-	-	3	0,4	9056
58	5,5	1	0,1	32	3,0	8	0,8	5	0,5	75	7,1	2	0,2	1	0,1	1	0,1	2	0,2	9150
25	2,9	-	-	11	1,3	3	0,4	1	0,1	44	5,1	4	0,5	2	0,2	-	-	2	0,2	9151
37	3,9	2	0,2	16	1,7	2	0,2	4	0,4	60	6,3	-	-	2	0,2	-	-	1	0,1	9152
53	6,9	-	-	6	0,8	5	0,7	-	-	72	9,4	-	-	5	0,7	-	-	-	-	9250
48	6,4	1	0,1	8	1,1	10	1,3	8	1,1	87	11,6	-	-	10	1,3	3	0,4	2	0,3	9251
48	4,1	1	0,1	21	1,8	3	0,3	1	0,1	62	5,3	2	0,2	2	0,2	2	0,2	-	-	9252
49	5,2	-	-	11	1,2	5	0,5	2	0,2	78	8,3	-	-	1	0,1	1	0,1	4	0,4	9253
37	3,8	1	0,1	7	0,7	11	1,1	7	0,7	61	6,2	5	0,5	3	0,3	-	-	2	0,2	9350
37	4,3	-	-	7	0,8	2	0,2	-	-	49	5,8	1	0,1	1	0,1	-	-	1	0,1	9351
25	3,0	-	-	12	1,4	5	0,6	1	0,1	48	5,7	4	0,5	4	0,5	-	-	1	0,1	9352
51	5,3	-	-	12	1,2	5	0,5	9	0,9	63	6,5	2	0,2	4	0,4	-	-	1	0,1	9353
41	4,4	2	0,2	11	1,2	6	0,7	9	1,0	58	6,3	-	-	2	0,2	-	-	1	0,1	9450
26	2,7	1	0,1	21	2,2	5	0,5	-	-	70	7,4	6	0,6	2	0,2	-	-	-	-	9451
28	3,2	-	-	17	1,9	13	1,5	1	0,1	91	10,4	-	-	1	0,1	-	-	1	0,1	9452
53	5,5	-	-	16	1,7	21	2,2	7	0,7	43	4,5	-	-	2	0,2	-	-	5	0,5	9453
20	2,4	1	0,1	13	1,6	11	1,3	3	0,4	75	9,1	2	0,2	2	0,2	1	0,1	1	0,1	9454
45	5,2	1	0,1	9	1,0	11	1,3	7	0,8	82	9,5	-	-	3	0,3	-	-	1	0,1	9455
42	4,7	-	-	34	3,8	7	0,8	13	1,4	51	5,7	4	0,4	1	0,1	1	0,1	-	-	9456
22	2,4	1	0,1	2	0,2	-	-	1	0,1	29	3,1	1	0,1	-	-	-	-	-	-	9550
73	7,7	1	0,1	15	1,6	3	0,3	11	1,2	113	11,9	1	0,1	9	0,9	-	-	4	0,4	9551
71	7,0	1	0,1	12	1,2	6	0,6	9	0,9	100	9,8	3	0,3	6	0,6	-	-	4	0,4	9552
65	7,6	1	0,1	8	0,9	9	1,1	5	0,6	120	14,1	4	0,5	2	0,2	1	0,1	1	0,1	9553
37	4,7	3	0,4	19	2,4	10	1,3	9	1,1	35	4,4	4	0,5	3	0,4	-	-	4	0,5	9554
43	3,9	-	-	14	1,3	6	0,6	3	0,3	58	5,3	5	0,5	7	0,6	-	-	3	0,3	9555
65	7,3	-	-	14	1,6	4	0,4	3	0,3	37	4,1	4	0,4	4	0,4	-	-	4	0,4	9556
14	1,4	2	0,2	9	0,9	9	0,9	-	-	59	5,8	-	-	3	0,3	-	-	2	0,2	9650
63	6,5	1	0,1	16	1,7	13	1,3	11	1,1	111	11,5	-	-	4	0,4	1	0,1	1	0,1	9651
36	3,7	2	0,2	6	0,6	6	0,6	14	1,4	92	9,5	-	-	4	0,4	-	-	2	0,2	9652
38	4,0	2	0,2	5	0,5	18	1,9	6	0,6	89	9,3	1	0,1	6	0,6	1	0,1	7	0,7	9653
17	2,3	3	0,4	5	0,7	3	0,4	2	0,3	46	6,1	-	-	1	0,1	2	0,3	-	-	9750

* geänderte Stimmbezirke

Ergebnisse der Landtagswahl 2018 nach Stimmbezirken, Stimmkreis 502 Nürnberg-Ost (einschl. Feucht, Rückersdorf und Schwaig)

Stimmbezirk	Stimm- berech- tigte	davon			Wähler	darunter		ungültige		gültige	
		ohne WS	mit WS			mit WS	Wahl- beteili- gung	Erst-	Zweit-	Erst-	Zweit-
			Stimmen					Stimmen			
		Zahl	Zahl	Zahl		%	Zahl	Zahl	%	Zahl	Zahl
1	2	3	4	5	6	7	8	9	10	11	
BW 9813	-	-	-	-	431	431	-	1	9	430	422
BW 9814	-	-	-	-	717	717	-	9	4	708	713
BW 9815	-	-	-	-	542	542	-	5	4	537	538
BW 9816	-	-	-	-	697	697	-	9	5	688	692
BW 9817	-	-	-	-	715	715	-	8	5	707	710
BW 9818	-	-	-	-	739	739	-	7	5	732	734
BW 9819	-	-	-	-	391	391	-	3	2	388	389
BW 9820	-	-	-	-	767	767	-	4	4	763	763
BW 9834	-	-	-	-	492	492	-	4	2	488	490
BW 9835	-	-	-	-	709	709	-	15	7	694	702
BW 9836	-	-	-	-	621	621	-	11	9	610	612
BW 9837	-	-	-	-	398	398	-	6	6	392	392
BW 9838	-	-	-	-	606	606	-	4	5	602	601
BW 9859	-	-	-	-	608	608	-	4	2	604	606
BW 9860	-	-	-	-	627	627	-	6	8	621	619
BW 9861	-	-	-	-	729	729	-	5	4	724	725
BW 9862	-	-	-	-	719	719	-	14	10	705	709
BW 9863	-	-	-	-	698	698	-	17	5	681	693
BW 9864	-	-	-	-	691	691	-	6	4	685	687
BW 9865	-	-	-	-	531	531	-	12	6	519	525
BW 9866	-	-	-	-	544	544	-	7	3	537	541
BW 9867	-	-	-	-	620	620	-	1	3	619	617
BW 9868	-	-	-	-	683	683	-	9	5	674	678
BW 9869	-	-	-	-	643	643	-	6	4	637	639
BW 9870	-	-	-	-	572	572	-	10	1	562	571
BW 9871	-	-	-	-	711	711	-	12	5	699	706
BW 9918	-	-	-	-	530	530	-	8	2	522	528
BW 9919	-	-	-	-	467	467	-	2	4	465	463
BW 9920	-	-	-	-	471	471	-	7	9	464	462
BW 9922	-	-	-	-	425	425	-	4	5	421	420
BW 9923	-	-	-	-	379	379	-	3	-	376	379
BW 9924	-	-	-	-	397	397	-	2	2	395	395
BW 9931	-	-	-	-	532	532	-	5	1	527	531
Briefwahl Feucht I	-	-	-	-	371	371	-	1	2	370	369
Briefwahl Feucht II	-	-	-	-	365	365	-	2	1	363	364
Briefwahl Feucht III	-	-	-	-	372	372	-	1	3	371	369
Briefwahl Feucht IV	-	-	-	-	371	371	-	3	2	368	369
Briefwahl Feucht V	-	-	-	-	365	365	-	-	1	365	364
Briefwahl Feucht VI	-	-	-	-	358	358	-	2	1	356	357
Briefwahl Feucht VII	-	-	-	-	358	358	-	1	1	357	357
Briefwahl Feucht VIII	-	-	-	-	401	401	-	-	3	401	398
Briefwahl Rückersdorf I	-	-	-	-	417	417	-	3	4	414	413
Briefwahl Rückersdorf II	-	-	-	-	341	341	-	1	1	340	340
Briefwahl Rückersdorf III	-	-	-	-	440	440	-	3	1	437	439
Briefwahl Schwaig I	-	-	-	-	548	548	-	8	4	540	544
Briefwahl Schwaig II	-	-	-	-	687	687	-	1	4	686	683
Briefwahl Schwaig III	-	-	-	-	722	722	-	4	3	718	719
Urnenwahl 502	97 418	70 441	26 977	27,7	45 397	240	72,7	299	550	45 092	44 839
Briefwahl 502	-	-	-	-	25 518	25 518	-	256	181	25 262	25 337
Gesamt 502	97 418	70 441	26 977	27,7	70 915	25 758	72,7	555	731	70 354	70 176

* geänderte Stimmbezirke

noch: Ergebnisse der Landtagswahl 2018 nach Stimmbezirken, Stimmkreis 502 Nürnberg-Ost
(einschl. Feucht, Rückersdorf und Schwaig)

Erststimmen																				Stimm- bezirk
CSU		SPD		FREIE WÄHLER		GRÜNE		FDP		DIE LINKE		ÖDP		PIRATEN		DIE FRANKEN		AfD		
Zahl	%	Zahl	%	Zahl	%	Zahl	%	Zahl	%	Zahl	%	Zahl	%	Zahl	%	Zahl	%	Zahl	%	
12	13	14	15	16	17	18	19	20	21	22	23	24	25	26	27	28	29	30	31	
136	31,6	70	16,3	17	4,0	96	22,3	28	6,5	30	7,0	12	2,8	2	0,5	6	1,4	27	6,3	9813
272	38,4	81	11,4	33	4,7	163	23,0	45	6,4	30	4,2	10	1,4	7	1,0	10	1,4	44	6,2	9814
194	36,1	92	17,1	22	4,1	117	21,8	22	4,1	21	3,9	5	0,9	6	1,1	6	1,1	48	8,9	9815
226	32,8	118	17,2	31	4,5	137	19,9	32	4,7	59	8,6	9	1,3	7	1,0	5	0,7	55	8,0	9816
184	26,0	97	13,7	27	3,8	193	27,3	67	9,5	46	6,5	7	1,0	14	2,0	3	0,4	53	7,5	9817
203	27,7	105	14,3	32	4,4	180	24,6	40	5,5	59	8,1	18	2,5	13	1,8	8	1,1	66	9,0	9818
91	23,5	53	13,7	20	5,2	95	24,5	22	5,7	51	13,1	5	1,3	10	2,6	5	1,3	30	7,7	9819
251	32,9	111	14,5	26	3,4	208	27,3	49	6,4	42	5,5	10	1,3	9	1,2	5	0,7	41	5,4	9820
120	24,6	66	13,5	23	4,7	153	31,4	21	4,3	41	8,4	7	1,4	7	1,4	1	0,2	42	8,6	9834
214	30,8	118	17,0	24	3,5	176	25,4	37	5,3	54	7,8	12	1,7	6	0,9	8	1,2	35	5,0	9835
199	32,6	93	15,2	21	3,4	146	23,9	33	5,4	51	8,4	11	1,8	12	2,0	9	1,5	30	4,9	9836
158	40,3	58	14,8	19	4,8	61	15,6	15	3,8	23	5,9	12	3,1	4	1,0	1	0,3	34	8,7	9837
199	33,1	73	12,1	32	5,3	141	23,4	17	2,8	44	7,3	13	2,2	10	1,7	11	1,8	56	9,3	9838
261	43,2	83	13,7	18	3,0	141	23,3	38	6,3	22	3,6	6	1,0	1	0,2	1	0,2	28	4,6	9859
245	39,5	98	15,8	29	4,7	121	19,5	31	5,0	32	5,2	7	1,1	3	0,5	3	0,5	49	7,9	9860
257	35,5	103	14,2	38	5,2	154	21,3	44	6,1	45	6,2	10	1,4	6	0,8	5	0,7	54	7,5	9861
363	51,5	87	12,3	17	2,4	138	19,6	43	6,1	16	2,3	5	0,7	4	0,6	-	-	31	4,4	9862
340	49,9	69	10,1	22	3,2	141	20,7	47	6,9	26	3,8	13	1,9	2	0,3	1	0,1	20	2,9	9863
296	43,2	89	13,0	29	4,2	111	16,2	40	5,8	40	5,8	7	1,0	5	0,7	4	0,6	59	8,6	9864
275	53,0	64	12,3	13	2,5	91	17,5	19	3,7	13	2,5	4	0,8	3	0,6	2	0,4	32	6,2	9865
246	45,8	54	10,1	28	5,2	113	21,0	25	4,7	18	3,4	9	1,7	2	0,4	5	0,9	33	6,1	9866
278	44,9	67	10,8	27	4,4	123	19,9	32	5,2	29	4,7	9	1,5	4	0,6	3	0,5	45	7,3	9867
362	53,7	69	10,2	25	3,7	134	19,9	34	5,0	12	1,8	5	0,7	5	0,7	2	0,3	24	3,6	9868
277	43,5	122	19,2	23	3,6	115	18,1	21	3,3	29	4,6	9	1,4	8	1,3	7	1,1	24	3,8	9869
230	40,9	68	12,1	19	3,4	136	24,2	23	4,1	34	6,0	7	1,2	4	0,7	5	0,9	28	5,0	9870
301	43,1	104	14,9	24	3,4	145	20,7	23	3,3	26	3,7	12	1,7	5	0,7	5	0,7	45	6,4	9871
251	48,1	57	10,9	25	4,8	105	20,1	22	4,2	10	1,9	3	0,6	8	1,5	6	1,1	30	5,7	9918
260	55,9	48	10,3	17	3,7	57	12,3	12	2,6	12	2,6	3	0,6	7	1,5	3	0,6	39	8,4	9919
237	51,1	64	13,8	21	4,5	61	13,1	12	2,6	14	3,0	7	1,5	5	1,1	-	-	38	8,2	9920
125	29,7	39	9,3	28	6,7	124	29,5	44	10,5	26	6,2	5	1,2	8	1,9	2	0,5	19	4,5	9922
114	30,3	67	17,8	15	4,0	92	24,5	14	3,7	26	6,9	5	1,3	4	1,1	3	0,8	29	7,7	9923
99	25,1	63	15,9	17	4,3	111	28,1	17	4,3	37	9,4	5	1,3	4	1,0	5	1,3	28	7,1	9924
214	40,6	84	15,9	22	4,2	112	21,3	10	1,9	29	5,5	4	0,8	4	0,8	6	1,1	38	7,2	9931
140	37,8	52	14,1	38	10,3	60	16,2	18	4,9	10	2,7	-	-	6	1,6	8	2,2	35	9,5	9961
172	47,4	53	14,6	26	7,2	47	12,9	4	1,1	9	2,5	-	-	3	0,8	10	2,8	34	9,4	9962
161	43,4	53	14,3	20	5,4	59	15,9	11	3,0	13	3,5	4	1,1	1	0,3	14	3,8	33	8,9	9963
154	41,8	56	15,2	43	11,7	52	14,1	11	3,0	4	1,1	3	0,8	5	1,4	13	3,5	24	6,5	9964
171	46,8	59	16,2	26	7,1	51	14,0	3	0,8	21	5,8	2	0,5	2	0,5	15	4,1	14	3,8	9965
144	40,4	60	16,9	30	8,4	54	15,2	12	3,4	9	2,5	1	0,3	7	2,0	8	2,2	29	8,1	9966
163	45,7	58	16,2	26	7,3	61	17,1	11	3,1	6	1,7	7	2,0	5	1,4	2	0,6	15	4,2	9967
184	45,9	60	15,0	31	7,7	60	15,0	14	3,5	13	3,2	4	1,0	-	-	8	2,0	22	5,5	9968
188	45,4	64	15,5	26	6,3	64	15,5	16	3,9	11	2,7	10	2,4	1	0,2	1	0,2	30	7,2	9971
165	48,5	50	14,7	23	6,8	50	14,7	11	3,2	18	5,3	5	1,5	-	-	4	1,2	12	3,5	9972
196	44,9	45	10,3	16	3,7	94	21,5	40	9,2	8	1,8	1	0,2	4	0,9	5	1,1	25	5,7	9973
264	48,9	53	9,8	28	5,2	89	16,5	33	6,1	12	2,2	8	1,5	4	0,7	1	0,2	46	8,5	9976
350	51,0	70	10,2	41	6,0	117	17,1	33	4,8	15	2,2	9	1,3	5	0,7	6	0,9	39	5,7	9977
353	49,2	72	10,0	36	5,0	140	19,5	38	5,3	19	2,6	7	1,0	5	0,7	2	0,3	42	5,8	9978
16 486	36,6	5 771	12,8	1 955	4,3	10 177	22,6	2 067	4,6	2 935	6,5	517	1,1	549	1,2	418	0,9	3 904	8,7	U502
10 283	40,7	3 439	13,6	1 194	4,7	5 189	20,5	1 234	4,9	1 215	4,8	327	1,3	247	1,0	243	1,0	1 654	6,5	B502
26 769	38,0	9 210	13,1	3 149	4,5	15 366	21,8	3 301	4,7	4 150	5,9	844	1,2	796	1,1	661	0,9	5 558	7,9	502

* geänderte Stimmbezirke

Ergebnisse der Landtagswahl 2018 nach Stimmbezirken, Stimmkreis 502 Nürnberg-Ost (einschl. Feucht, Rückersdorf und Schwaig)

Stimmbezirk	noch: Erststimmen				Erst- und Zweitstimmen									
	mut		V-Partei ³		CSU		SPD		FREIE WÄHLER		GRÜNE		FDP	
	Zahl	%	Zahl	%	Zahl	%	Zahl	%	Zahl	%	Zahl	%	Zahl	%
	32	33	34	35	36	37	38	39	40	41	42	43	44	45
BW 9813	4	0,9	2	0,5	254	29,8	137	16,1	32	3,8	200	23,5	56	6,6
BW 9814	10	1,4	3	0,4	502	35,3	170	12,0	73	5,1	323	22,7	99	7,0
BW 9815	2	0,4	2	0,4	357	33,2	196	18,2	43	4,0	230	21,4	44	4,1
BW 9816	2	0,3	7	1,0	417	30,2	238	17,2	69	5,0	273	19,8	70	5,1
BW 9817	6	0,8	10	1,4	340	24,0	203	14,3	51	3,6	378	26,7	147	10,4
BW 9818	3	0,4	5	0,7	383	26,1	198	13,5	65	4,4	368	25,1	83	5,7
BW 9819	1	0,3	5	1,3	172	22,1	106	13,6	41	5,3	193	24,8	44	5,7
BW 9820	5	0,7	6	0,8	473	31,0	210	13,8	52	3,4	437	28,6	97	6,4
BW 9834	3	0,6	4	0,8	218	22,3	142	14,5	45	4,6	302	30,9	50	5,1
BW 9835	4	0,6	6	0,9	391	28,0	240	17,2	54	3,9	362	25,9	77	5,5
BW 9836	3	0,5	2	0,3	364	29,8	186	15,2	50	4,1	307	25,1	74	6,1
BW 9837	2	0,5	5	1,3	305	38,9	117	14,9	38	4,8	121	15,4	33	4,2
BW 9838	2	0,3	4	0,7	391	32,5	150	12,5	66	5,5	277	23,0	32	2,7
BW 9859	3	0,5	2	0,3	499	41,2	163	13,5	42	3,5	287	23,7	82	6,8
BW 9860	1	0,2	2	0,3	456	36,8	200	16,1	61	4,9	250	20,2	71	5,7
BW 9861	4	0,6	4	0,6	471	32,5	215	14,8	73	5,0	313	21,6	102	7,0
BW 9862	-	-	1	0,1	684	48,4	186	13,2	40	2,8	269	19,0	99	7,0
BW 9863	-	-	-	-	639	46,5	141	10,3	44	3,2	297	21,6	111	8,1
BW 9864	3	0,4	2	0,3	558	40,7	170	12,4	59	4,3	238	17,3	81	5,9
BW 9865	1	0,2	2	0,4	518	49,6	142	13,6	31	3,0	190	18,2	45	4,3
BW 9866	-	-	4	0,7	461	42,8	125	11,6	60	5,6	228	21,2	57	5,3
BW 9867	2	0,3	-	-	524	42,4	142	11,5	59	4,8	259	21,0	67	5,4
BW 9868	1	0,1	1	0,1	694	51,3	132	9,8	53	3,9	287	21,2	75	5,5
BW 9869	1	0,2	1	0,2	508	39,8	250	19,6	47	3,7	236	18,5	60	4,7
BW 9870	7	1,2	1	0,2	433	38,2	148	13,1	43	3,8	279	24,6	50	4,4
BW 9871	8	1,1	1	0,1	568	40,4	207	14,7	54	3,8	289	20,6	57	4,1
BW 9918	1	0,2	4	0,8	479	45,6	127	12,1	51	4,9	208	19,8	48	4,6
BW 9919	1	0,2	6	1,3	485	52,3	94	10,1	42	4,5	123	13,3	28	3,0
BW 9920	2	0,4	3	0,6	437	47,2	124	13,4	40	4,3	138	14,9	33	3,6
BW 9922	-	-	1	0,2	235	27,9	81	9,6	54	6,4	247	29,4	90	10,7
BW 9923	3	0,8	4	1,1	219	29,0	130	17,2	32	4,2	187	24,8	33	4,4
BW 9924	6	1,5	3	0,8	183	23,2	124	15,7	35	4,4	221	28,0	34	4,3
BW 9931	3	0,6	1	0,2	397	37,5	182	17,2	41	3,9	223	21,1	24	2,3
Briefwahl Feucht I	1	0,3	2	0,5	259	35,0	97	13,1	69	9,3	134	18,1	37	5,0
Briefwahl Feucht II	2	0,6	3	0,8	324	44,6	100	13,8	50	6,9	106	14,6	10	1,4
Briefwahl Feucht III	-	-	2	0,5	301	40,7	105	14,2	44	5,9	118	15,9	27	3,6
Briefwahl Feucht IV	2	0,5	1	0,3	308	41,8	105	14,2	78	10,6	105	14,2	24	3,3
Briefwahl Feucht V	-	-	1	0,3	341	46,8	103	14,1	47	6,4	120	16,5	11	1,5
Briefwahl Feucht VI	1	0,3	1	0,3	273	38,3	122	17,1	52	7,3	121	17,0	35	4,9
Briefwahl Feucht VII	1	0,3	2	0,6	308	43,1	119	16,7	49	6,9	135	18,9	19	2,7
Briefwahl Feucht VIII	2	0,5	3	0,7	350	43,8	110	13,8	64	8,0	133	16,6	29	3,6
Briefwahl Rückersdorf I	-	-	3	0,7	345	41,7	139	16,8	50	6,0	138	16,7	30	3,6
Briefwahl Rückersdorf II	2	0,6	-	-	312	45,9	100	14,7	49	7,2	93	13,7	29	4,3
Briefwahl Rückersdorf III	1	0,2	2	0,5	386	44,1	96	11,0	39	4,5	181	20,7	69	7,9
Briefwahl Schwaig I	-	-	2	0,4	506	46,7	108	10,0	61	5,6	176	16,2	71	6,5
Briefwahl Schwaig II	-	-	1	0,1	654	47,8	149	10,9	87	6,4	231	16,9	80	5,8
Briefwahl Schwaig III	2	0,3	2	0,3	653	45,4	164	11,4	76	5,3	278	19,3	94	6,5
Urnenwahl 502	138	0,3	175	0,4	30 860	34,3	11 680	13,0	3 984	4,4	20 568	22,9	4 427	4,9
Briefwahl 502	108	0,4	129	0,5	19 335	38,2	6 993	13,8	2 455	4,9	10 609	21,0	2 718	5,4
Gesamt 502	246	0,3	304	0,4	50 195	35,7	18 673	13,3	6 439	4,6	31 177	22,2	7 145	5,1

* geänderte Stimmbezirke

noch: Ergebnisse der Landtagswahl 2018 nach Stimmbezirken, Stimmkreis 502 Nürnberg-Ost
(einschl. Feucht, Rückersdorf und Schwaig)

noch: Erst- und Zweitstimmen																				Stimm- bezirk
DIE LINKE		BP		ÖDP		PIRATEN		DIE FRANKEN		AfD		mut		Die PARTEI		Gesundheits- forschung		V-Partei ³		
Zahl	%	Zahl	%	Zahl	%	Zahl	%	Zahl	%	Zahl	%	Zahl	%	Zahl	%	Zahl	%	Zahl	%	
46	47	48	49	50	51	52	53	54	55	56	57	58	59	60	61	62	63	64	65	
57	6,7	2	0,2	27	3,2	5	0,6	13	1,5	55	6,5	6	0,7	3	0,4	1	0,1	4	0,5	9813
72	5,1	6	0,4	23	1,6	13	0,9	17	1,2	97	6,8	16	1,1	4	0,3	1	0,1	5	0,4	9814
55	5,1	1	0,1	10	0,9	15	1,4	15	1,4	99	9,2	3	0,3	3	0,3	1	0,1	3	0,3	9815
126	9,1	1	0,1	16	1,2	15	1,1	10	0,7	118	8,6	6	0,4	9	0,7	1	0,1	11	0,8	9816
100	7,1	1	0,1	15	1,1	23	1,6	7	0,5	105	7,4	12	0,8	16	1,1	1	0,1	18	1,3	9817
129	8,8	4	0,3	30	2,0	26	1,8	17	1,2	138	9,4	4	0,3	12	0,8	2	0,1	7	0,5	9818
103	13,3	-	-	11	1,4	17	2,2	8	1,0	65	8,4	3	0,4	3	0,4	1	0,1	10	1,3	9819
85	5,6	3	0,2	20	1,3	20	1,3	12	0,8	84	5,5	10	0,7	8	0,5	2	0,1	13	0,9	9820
87	8,9	6	0,6	14	1,4	12	1,2	1	0,1	84	8,6	4	0,4	6	0,6	-	-	7	0,7	9834
119	8,5	2	0,1	22	1,6	13	0,9	17	1,2	71	5,1	5	0,4	11	0,8	-	-	12	0,9	9835
97	7,9	-	-	24	2,0	18	1,5	18	1,5	67	5,5	5	0,4	7	0,6	-	-	5	0,4	9836
48	6,1	1	0,1	23	2,9	8	1,0	1	0,1	72	9,2	3	0,4	6	0,8	-	-	8	1,0	9837
96	8,0	2	0,2	28	2,3	16	1,3	20	1,7	113	9,4	3	0,2	4	0,3	1	0,1	4	0,3	9838
49	4,0	-	-	15	1,2	3	0,2	3	0,2	55	4,5	6	0,5	3	0,2	1	0,1	2	0,2	9859
60	4,8	2	0,2	16	1,3	4	0,3	7	0,6	100	8,1	4	0,3	3	0,2	1	0,1	5	0,4	9860
90	6,2	-	-	24	1,7	9	0,6	10	0,7	112	7,7	7	0,5	8	0,6	3	0,2	12	0,8	9861
37	2,6	1	0,1	10	0,7	7	0,5	2	0,1	73	5,2	2	0,1	2	0,1	-	-	2	0,1	9862
55	4,0	1	0,1	20	1,5	4	0,3	2	0,1	52	3,8	2	0,1	5	0,4	-	-	1	0,1	9863
86	6,3	2	0,1	13	0,9	9	0,7	10	0,7	131	9,5	4	0,3	6	0,4	1	0,1	4	0,3	9864
31	3,0	1	0,1	7	0,7	4	0,4	3	0,3	64	6,1	1	0,1	4	0,4	-	-	3	0,3	9865
36	3,3	2	0,2	19	1,8	5	0,5	7	0,6	68	6,3	-	-	3	0,3	2	0,2	5	0,5	9866
52	4,2	-	-	16	1,3	8	0,6	5	0,4	98	7,9	3	0,2	3	0,2	-	-	-	-	9867
24	1,8	-	-	15	1,1	9	0,7	7	0,5	52	3,8	1	0,1	-	-	-	-	3	0,2	9868
60	4,7	-	-	21	1,6	15	1,2	13	1,0	59	4,6	2	0,2	2	0,2	-	-	3	0,2	9869
66	5,8	3	0,3	17	1,5	8	0,7	7	0,6	60	5,3	10	0,9	7	0,6	-	-	2	0,2	9870
68	4,8	3	0,2	19	1,4	7	0,5	7	0,5	101	7,2	15	1,1	7	0,5	1	0,1	2	0,1	9871
17	1,6	3	0,3	9	0,9	12	1,1	11	1,0	73	7,0	2	0,2	4	0,4	-	-	6	0,6	9918
26	2,8	-	-	8	0,9	13	1,4	7	0,8	87	9,4	2	0,2	-	-	2	0,2	11	1,2	9919
34	3,7	2	0,2	12	1,3	8	0,9	2	0,2	81	8,7	4	0,4	3	0,3	1	0,1	7	0,8	9920
52	6,2	1	0,1	12	1,4	14	1,7	4	0,5	41	4,9	1	0,1	7	0,8	-	-	2	0,2	9922
49	6,5	-	-	11	1,5	5	0,7	7	0,9	63	8,3	5	0,7	3	0,4	-	-	11	1,5	9923
80	10,1	-	-	12	1,5	11	1,4	10	1,3	59	7,5	10	1,3	3	0,4	1	0,1	7	0,9	9924
57	5,4	4	0,4	9	0,9	7	0,7	13	1,2	87	8,2	7	0,7	4	0,4	1	0,1	2	0,2	9931
28	3,8	1	0,1	2	0,3	15	2,0	17	2,3	73	9,9	2	0,3	1	0,1	1	0,1	3	0,4	9961
19	2,6	-	-	-	-	7	1,0	24	3,3	74	10,2	4	0,6	3	0,4	-	-	6	0,8	9962
25	3,4	-	-	10	1,4	2	0,3	30	4,1	73	9,9	-	-	1	0,1	1	0,1	3	0,4	9963
10	1,4	1	0,1	8	1,1	7	0,9	28	3,8	52	7,1	3	0,4	4	0,5	1	0,1	3	0,4	9964
47	6,4	1	0,1	2	0,3	2	0,3	26	3,6	27	3,7	-	-	1	0,1	-	-	1	0,1	9965
19	2,7	2	0,3	5	0,7	10	1,4	10	1,4	58	8,1	2	0,3	2	0,3	-	-	2	0,3	9966
13	1,8	-	-	13	1,8	12	1,7	4	0,6	35	4,9	1	0,1	2	0,3	2	0,3	2	0,3	9967
27	3,4	1	0,1	8	1,0	-	-	16	2,0	51	6,4	3	0,4	2	0,3	-	-	5	0,6	9968
23	2,8	-	-	17	2,1	2	0,2	5	0,6	68	8,2	1	0,1	4	0,5	-	-	5	0,6	9971
34	5,0	2	0,3	8	1,2	-	-	17	2,5	29	4,3	4	0,6	3	0,4	-	-	-	-	9972
15	1,7	1	0,1	6	0,7	6	0,7	13	1,5	57	6,5	1	0,1	2	0,2	-	-	4	0,5	9973
23	2,1	-	-	14	1,3	9	0,8	3	0,3	101	9,3	1	0,1	4	0,4	1	0,1	6	0,6	9976
30	2,2	2	0,1	18	1,3	11	0,8	17	1,2	84	6,1	-	-	5	0,4	-	-	1	0,1	9977
41	2,9	4	0,3	11	0,8	11	0,8	2	0,1	93	6,5	5	0,3	1	0,1	-	-	4	0,3	9978
6 024	6,7	118	0,1	1 074	1,2	1 076	1,2	863	1,0	8 148	9,1	279	0,3	455	0,5	56	0,1	319	0,4	U502
2 557	5,1	69	0,1	670	1,3	457	0,9	505	1,0	3 559	7,0	195	0,4	204	0,4	31	0,1	242	0,5	B502
8 581	6,1	187	0,1	1 744	1,2	1 533	1,1	1 368	1,0	11 707	8,3	474	0,3	659	0,5	87	0,1	561	0,4	502

* geänderte Stimmbezirke

Ergebnisse der Landtagswahl 2018 nach Stimmbezirken, Stimmkreis 503 Nürnberg-Süd (einschl. Stadt Schwabach)

Stimmbezirk	Stimm- berech- tigte	davon			Wähler	darunter		ungültige		gültige	
		ohne WS	mit WS			mit WS	Wahl- beteili- gung	Erst-	Zweit-	Erst-	Zweit-
			Zahl	Zahl				%	Stimmen		Stimmen
		Zahl	Zahl	Zahl		%	Zahl	Zahl	%	Zahl	Zahl
1	2	3	4	5	6	7	8	9	10	11	
3150 (Schnorrstr., Bauernfeindstr.)	1 037	870	167	16,1	494	-	63,0	7	10	486	484
*3151 (Sonnenstr., Planetenring)	1 666	1 340	326	19,6	718	4	61,5	10	11	708	707
3250 (Neuselsbrunn)	919	712	207	22,5	380	-	62,8	4	7	376	373
3251 (Herzogstandstr., Hochgernstr.)	922	805	117	12,7	331	-	48,0	6	10	325	321
3252 (Grüntenbergweg, Zugspitzstr.)	870	696	174	20,0	420	-	67,3	9	4	410	416
3253 (Hochvogelring, Schneefernerring)	897	703	194	21,6	449	-	70,7	6	9	442	440
*3254 (Hochkalterstr., Untersbergstr.)	1 623	1 406	217	13,4	654	1	53,0	6	9	648	644
3350 (Bertolt-Brecht-Str., Kerschensteinerstr.)	1 076	785	291	27,0	517	4	73,4	7	10	510	507
3351 (Euckenweg, Thomas-Mann-Str.)	922	773	149	16,2	370	6	54,9	7	12	363	358
*3352 (Erich-Kästner-Weg, Zuckmayerweg)	1 887	1 403	484	25,6	805	2	67,0	7	7	797	798
3353 (Hans-Fallada-Str., Tucholskystr.)	945	738	207	21,9	403	1	63,4	9	14	394	389
3550 (Breslauer Str., Wohlaue Str.)	839	650	189	22,5	403	1	69,4	3	9	400	394
3650 (Gleiwitzer Str., Salzbrunner Str.)	952	788	164	17,2	405	2	58,7	4	2	401	403
3651 (Jauerstr., Josef-Simon-Str.)	767	511	256	33,4	391	2	82,5	2	2	389	389
*3652 (Heinrich-Böll-Platz, Striegauer Str.)	1 582	1 451	131	8,3	575	-	44,2	11	15	564	560
3653 (Ratiborstr., Liegnitzer Str.)	1 766	1 557	209	11,8	587	-	44,5	10	14	577	573
*3654 (Liegnitzer Str., Gleiwitzer Str.)	1 706	1 538	168	9,8	677	4	48,8	17	22	660	655
*3750 (Gensfelderweg, Neulandstr.)	1 796	1 401	395	22,0	694	2	59,5	9	12	685	682
3751 (Namslauer Str., Strehleener Str.)	926	758	168	18,1	399	1	60,3	8	5	391	394
3752 (Dr.-Linnert-Ring, Schrammstr.)	910	732	178	19,6	381	-	60,5	12	-	361	373
3753 (Am Zollhaus, Bonhoefferstr.)	891	727	164	18,4	429	2	65,5	7	3	422	426
*3754 (Görlitzer Str., Bernstädter Str.)	1 621	1 390	231	14,3	718	1	57,8	18	15	700	703
3850 (Habsburgerstr., Altenfurter Str.)	1 165	879	286	24,5	646	1	78,8	8	7	638	639
3851 (Wittelsbacherstr., Karl-Hertel-Str.)	938	633	305	32,5	434	3	76,9	4	8	430	426
3852 (Schreiberhauer Str., Krainer Str.)	868	586	282	32,5	427	5	79,6	3	6	424	421
3853 (Moorenbrunner Str., Am Tower)	784	552	232	29,6	359	1	73,9	3	1	356	358
3854 (Klagenfurter Str., Radstädter Str.)	896	682	214	23,9	477	2	75,8	3	7	474	470
3855 (Welfenstr., Hermann-Kolb-Str.)	903	619	284	31,5	363	9	69,2	1	2	362	361
3856 (Salzburger Str., Klagenfurter Str.)	856	576	280	32,7	429	5	80,7	1	4	428	425
4050 (Gerberstr., Ingolstädter Str.)	881	765	116	13,2	286	-	45,0	4	10	282	276
4051 (Bozener Str., Defreggerstr.)	822	704	118	14,4	399	2	62,0	5	7	394	392
4052 (Gotenstr., Tiroler Str.)	815	656	159	19,5	273	3	51,7	2	5	271	268
4350 (Dianastr., Katzwanger Str.)	1 032	902	130	12,6	308	-	41,8	2	3	306	305
4450 (Kettelerstr., Kornburger Str.)	930	713	217	23,3	516	3	77,4	9	7	507	508
4451 (Herpersdorfer Str., Schwarzenloher Str.)	969	754	215	22,2	567	-	79,7	7	3	560	564
4452 (Losheimer Str., Deidesheimer Str.)	685	482	203	29,6	360	3	80,4	1	1	359	359
*4453 (Saarbrückener Str., Gersweilerstr.)	1 367	984	383	28,0	724	1	79,6	5	3	719	721
*4550 (Kindermannstr., Johann-Krieger-Str.)	1 433	1 077	356	24,8	787	-	78,6	6	8	781	779
*4551 (Karl-Rorich-Str., An der Schwarzlach)	1 359	1 021	338	24,9	604	3	67,9	3	8	601	596
*4552 (Sebald-Heyden-Str., Paumannstr.)	1 377	1 062	315	22,9	587	5	64,1	12	11	575	576
4553 (Minervastr., Falkenhorst)	771	574	197	25,6	411	-	77,7	4	3	406	408
4554 (Minervastr., Wacholderweg)	740	539	201	27,2	410	2	81,0	2	4	408	406
4650 (Spießstr., Endresstr.)	943	792	151	16,0	399	1	57,5	5	6	394	393
4651 (Pettenkofenstr., Wacholderweg)	829	698	131	15,8	370	2	59,4	4	5	366	365
4652 (Rüsternweg, An der Marterlach)	805	670	135	16,8	414	2	67,2	6	8	408	406
4750 (Isarstr., Hafenstr.)	803	668	135	16,8	446	3	71,2	8	7	438	439
4850 (Gredinger Str., Schalkhaußerstr.)	1 027	745	282	27,5	490	5	73,4	2	2	488	488
4851 (Pyrbaumer Str., Smetanastr.)	1 136	748	388	34,2	481	5	74,4	4	2	477	479
4852 (Leharstr., Kloster-Ebrach-Str.)	1 125	739	386	34,3	501	4	76,9	3	5	498	496
4853 (Albert-Schweitzer-Str., Kamenzer Str.)	903	625	278	30,8	447	2	78,6	3	7	444	440

* geänderte Stimmbezirke

noch: Ergebnisse der Landtagswahl 2018 nach Stimmbezirken, Stimmkreis 503 Nürnberg-Süd
(einschl. Stadt Schwabach)

Erststimmen																				Stimm- bezirk
CSU		SPD		FREIE WÄHLER		GRÜNE		FDP		DIE LINKE		BP		ÖDP		PIRATEN		DIE FRANKEN		
Zahl	%	Zahl	%	Zahl	%	Zahl	%	Zahl	%	Zahl	%	Zahl	%	Zahl	%	Zahl	%	Zahl	%	
12	13	14	15	16	17	18	19	20	21	22	23	24	25	26	27	28	29	30	31	
140	28,8	94	19,3	17	3,5	55	11,3	13	2,7	33	6,8	5	1,0	7	1,4	9	1,9	13	2,7	3150
212	29,9	185	26,1	30	4,2	95	13,4	21	3,0	49	6,9	4	0,6	4	0,6	7	1,0	12	1,7	*3151
135	35,9	63	16,8	19	5,1	39	10,4	5	1,3	28	7,4	3	0,8	3	0,8	3	0,8	12	3,2	3250
131	40,3	48	14,8	12	3,7	28	8,6	10	3,1	25	7,7	2	0,6	2	0,6	2	0,6	4	1,2	3251
156	38,0	69	16,8	10	2,4	60	14,6	10	2,4	22	5,4	4	1,0	4	1,0	7	1,7	5	1,2	3252
198	44,8	75	17,0	13	2,9	52	11,8	12	2,7	31	7,0	2	0,5	1	0,2	3	0,7	6	1,4	3253
232	35,8	97	15,0	21	3,2	65	10,0	24	3,7	41	6,3	5	0,8	8	1,2	6	0,9	16	2,5	*3254
198	38,8	58	11,4	16	3,1	104	20,4	28	5,5	35	6,9	2	0,4	4	0,8	4	0,8	7	1,4	3350
139	38,3	70	19,3	8	2,2	46	12,7	7	1,9	21	5,8	1	0,3	2	0,6	7	1,9	6	1,7	3351
328	41,2	103	12,9	37	4,6	124	15,6	25	3,1	38	4,8	5	0,6	2	0,3	4	0,5	13	1,6	*3352
146	37,1	57	14,5	25	6,3	48	12,2	17	4,3	27	6,9	2	0,5	1	0,3	4	1,0	3	0,8	3353
138	34,5	66	16,5	22	5,5	65	16,3	15	3,8	27	6,8	2	0,5	2	0,5	9	2,3	1	0,3	3550
143	35,7	65	16,2	23	5,7	64	16,0	14	3,5	22	5,5	2	0,5	3	0,7	3	0,7	8	2,0	3650
147	37,8	64	16,5	18	4,6	87	22,4	14	3,6	19	4,9	-	-	2	0,5	1	0,3	2	0,5	3651
171	30,3	73	12,9	22	3,9	67	11,9	15	2,7	55	9,8	5	0,9	3	0,5	3	0,5	9	1,6	*3652
205	35,5	86	14,9	23	4,0	42	7,3	12	2,1	47	8,1	2	0,3	3	0,5	6	1,0	12	2,1	3653
274	41,5	107	16,2	29	4,4	46	7,0	13	2,0	32	4,8	1	0,2	6	0,9	8	1,2	14	2,1	*3654
209	30,5	126	18,4	29	4,2	83	12,1	22	3,2	49	7,2	2	0,3	6	0,9	10	1,5	11	1,6	*3750
159	40,7	53	13,6	12	3,1	36	9,2	13	3,3	26	6,6	5	1,3	4	1,0	1	0,3	4	1,0	3751
125	34,6	62	17,2	11	3,0	47	13,0	11	3,0	16	4,4	1	0,3	-	-	4	1,1	10	2,8	3752
168	39,8	74	17,5	21	5,0	57	13,5	14	3,3	13	3,1	2	0,5	4	0,9	6	1,4	8	1,9	3753
258	36,9	109	15,6	22	3,1	88	12,6	25	3,6	47	6,7	3	0,4	3	0,4	6	0,9	15	2,1	*3754
246	38,6	84	13,2	43	6,7	117	18,3	34	5,3	26	4,1	2	0,3	6	0,9	7	1,1	7	1,1	3850
169	39,3	47	10,9	23	5,3	85	19,8	11	2,6	20	4,7	6	1,4	2	0,5	6	1,4	7	1,6	3851
157	37,0	61	14,4	27	6,4	83	19,6	18	4,2	8	1,9	2	0,5	3	0,7	4	0,9	6	1,4	3852
150	42,1	38	10,7	18	5,1	61	17,1	11	3,1	15	4,2	2	0,6	1	0,3	5	1,4	13	3,7	3853
189	39,9	57	12,0	22	4,6	99	20,9	20	4,2	24	5,1	4	0,8	3	0,6	3	0,6	11	2,3	3854
146	40,3	47	13,0	25	6,9	46	12,7	14	3,9	13	3,6	3	0,8	5	1,4	6	1,7	5	1,4	3855
192	44,9	55	12,9	28	6,5	85	19,9	16	3,7	6	1,4	-	-	3	0,7	9	2,1	5	1,2	3856
75	26,6	62	22,0	6	2,1	42	14,9	18	6,4	9	3,2	3	1,1	3	1,1	4	1,4	11	3,9	4050
98	24,9	83	21,1	16	4,1	41	10,4	18	4,6	29	7,4	2	0,5	3	0,8	7	1,8	5	1,3	4051
70	25,8	47	17,3	9	3,3	37	13,7	9	3,3	31	11,4	3	1,1	2	0,7	3	1,1	11	4,1	4052
72	23,5	52	17,0	12	3,9	47	15,4	19	6,2	22	7,2	-	-	6	2,0	7	2,3	7	2,3	4350
174	34,3	70	13,8	22	4,3	120	23,7	17	3,4	29	5,7	4	0,8	9	1,8	2	0,4	7	1,4	4450
201	35,9	96	17,1	25	4,5	114	20,4	18	3,2	22	3,9	2	0,4	11	2,0	2	0,4	12	2,1	4451
142	39,6	44	12,3	18	5,0	63	17,5	14	3,9	20	5,6	2	0,6	3	0,8	2	0,6	9	2,5	4452
239	33,2	145	20,2	24	3,3	151	21,0	27	3,8	27	3,8	1	0,1	9	1,3	11	1,5	10	1,4	*4453
252	32,3	162	20,7	40	5,1	166	21,3	20	2,6	29	3,7	5	0,6	6	0,8	9	1,2	7	0,9	*4550
139	23,1	174	29,0	29	4,8	76	12,6	17	2,8	38	6,3	6	1,0	9	1,5	8	1,3	15	2,5	*4551
186	32,3	129	22,4	28	4,9	44	7,7	16	2,8	31	5,4	1	0,2	9	1,6	5	0,9	10	1,7	*4552
81	20,0	149	36,7	16	3,9	61	15,0	10	2,5	22	5,4	5	1,2	2	0,5	2	0,5	8	2,0	4553
107	26,2	121	29,7	12	2,9	58	14,2	7	1,7	25	6,1	6	1,5	6	1,5	4	1,0	6	1,5	4554
108	27,4	81	20,6	10	2,5	51	12,9	24	6,1	31	7,9	-	-	6	1,5	6	1,5	8	2,0	4650
102	27,9	75	20,5	13	3,6	45	12,3	12	3,3	26	7,1	1	0,3	4	1,1	7	1,9	11	3,0	4651
174	42,6	51	12,5	14	3,4	57	14,0	17	4,2	16	3,9	2	0,5	3	0,7	6	1,5	12	2,9	4652
185	42,2	64	14,6	25	5,7	64	14,6	19	4,3	13	3,0	4	0,9	1	0,2	4	0,9	2	0,5	4750
198	40,6	59	12,1	26	5,3	86	17,6	23	4,7	26	5,3	2	0,4	7	1,4	5	1,0	6	1,2	4850
202	42,3	48	10,1	16	3,4	113	23,7	24	5,0	16	3,4	2	0,4	6	1,3	1	0,2	6	1,3	4851
187	37,6	53	10,6	18	3,6	136	27,3	23	4,6	13	2,6	2	0,4	9	1,8	2	0,4	6	1,2	4852
197	44,4	56	12,6	20	4,5	85	19,1	12	2,7	11	2,5	1	0,2	4	0,9	3	0,7	7	1,6	4853

* geänderte Stimmbezirke

noch: Ergebnisse der Landtagswahl 2018 nach Stimmbezirken, Stimmkreis 503 Nürnberg-Süd
(einschl. Stadt Schwabach)

Stimmbezirk	noch: Erststimmen				Erst- und Zweitstimmen									
	AfD		V-Partei ³		CSU		SPD		FREIE WÄHLER		GRÜNE		FDP	
	Zahl	%	Zahl	%	Zahl	%	Zahl	%	Zahl	%	Zahl	%	Zahl	%
	32	33	34	35	36	37	38	39	40	41	42	43	44	45
3150 (Schnorrstr., Bauernfeindstr.)	98	20,2	2	0,4	301	31,0	178	18,4	27	2,8	105	10,8	28	2,9
*3151 (Sonnenstr., Planetenring)	86	12,1	3	0,4	448	31,7	367	25,9	57	4,0	176	12,4	41	2,9
3250 (Neuselsbrunn)	63	16,8	3	0,8	287	38,3	119	15,9	38	5,1	81	10,8	13	1,7
3251 (Herzogstandstr., Hochgernstr.)	58	17,8	3	0,9	270	41,8	101	15,6	22	3,4	49	7,6	22	3,4
3252 (Grüntenbergweg, Zugspitzstr.)	62	15,1	1	0,2	328	39,7	135	16,3	24	2,9	113	13,7	22	2,7
3253 (Hochvogelring, Schneefernerring)	46	10,4	3	0,7	411	46,6	153	17,3	22	2,5	98	11,1	23	2,6
*3254 (Hochkalterstr., Untersbergstr.)	130	20,1	3	0,5	477	36,9	198	15,3	44	3,4	118	9,1	44	3,4
3350 (Bertolt-Brecht-Str., Kerschensteinerstr.)	53	10,4	1	0,2	412	40,5	119	11,7	35	3,4	200	19,7	55	5,4
3351 (Euckenweg, Thomas-Mann-Str.)	51	14,0	5	1,4	293	40,6	134	18,6	17	2,4	89	12,3	12	1,7
*3352 (Erich-Kästner-Weg, Zuckmayerweg)	116	14,6	2	0,3	695	43,6	202	12,7	64	4,0	237	14,9	55	3,4
3353 (Hans-Fallada-Str., Tucholskystr.)	63	16,0	1	0,3	311	39,7	110	14,0	48	6,1	88	11,2	30	3,8
3550 (Breslauer Str., Wohlaue Str.)	52	13,0	1	0,3	291	36,6	120	15,1	39	4,9	120	15,1	32	4,0
3650 (Gleiwitzer Str., Salzbrunner Str.)	52	13,0	2	0,5	293	36,4	130	16,2	46	5,7	122	15,2	27	3,4
3651 (Jauerstr., Josef-Simon-Str.)	35	9,0	-	-	305	39,2	127	16,3	36	4,6	163	21,0	29	3,7
*3652 (Heinrich-Böll-Platz, Striegauer Str.)	137	24,3	4	0,7	363	32,3	140	12,5	40	3,6	130	11,6	30	2,7
3653 (Ratiborstr., Liegnitzer Str.)	138	23,9	1	0,2	424	36,9	168	14,6	37	3,2	86	7,5	24	2,1
*3654 (Liegnitzer Str., Gleiwitzer Str.)	128	19,4	2	0,3	575	43,7	204	15,5	50	3,8	92	7,0	25	1,9
*3750 (Gensfelderweg, Neulandstr.)	133	19,4	5	0,7	450	32,9	245	17,9	53	3,9	150	11,0	41	3,0
3751 (Namslauer Str., Strehleener Str.)	76	19,4	2	0,5	341	43,4	103	13,1	18	2,3	72	9,2	24	3,1
3752 (Dr.-Linnert-Ring, Schrammstr.)	71	19,7	3	0,8	270	36,8	125	17,0	22	3,0	87	11,9	22	3,0
3753 (Am Zollhaus, Bonhoefferstr.)	52	12,3	3	0,7	347	40,9	149	17,6	39	4,6	112	13,2	26	3,1
*3754 (Görlitzer Str., Bernstädter Str.)	119	17,0	5	0,7	544	38,8	205	14,6	46	3,3	168	12,0	50	3,6
3850 (Habsburgerstr., Altenfurter Str.)	62	9,7	4	0,6	506	39,6	163	12,8	83	6,5	233	18,2	65	5,1
3851 (Wittelsbacherstr., Karl-Hertel-Str.)	50	11,6	4	0,9	354	41,4	94	11,0	38	4,4	165	19,3	24	2,8
3852 (Schreiberhauer Str., Krainer Str.)	53	12,5	2	0,5	327	38,7	125	14,8	54	6,4	154	18,2	35	4,1
3853 (Moorenbrunner Str., Am Tower)	42	11,8	-	-	311	43,6	77	10,8	35	4,9	114	16,0	22	3,1
3854 (Klagenfurter Str., Radstädter Str.)	42	8,9	-	-	390	41,3	115	12,2	44	4,7	197	20,9	36	3,8
3855 (Welfenstr., Hermann-Kolb-Str.)	52	14,4	-	-	304	42,0	99	13,7	47	6,5	88	12,2	24	3,3
3856 (Salzburger Str., Klagenfurter Str.)	26	6,1	3	0,7	396	46,4	111	13,0	51	6,0	155	18,2	29	3,4
4050 (Gerberstr., Ingolstädter Str.)	46	16,3	3	1,1	170	30,5	114	20,4	9	1,6	82	14,7	32	5,7
4051 (Bozener Str., Defreggerstr.)	87	22,1	5	1,3	219	27,9	163	20,7	26	3,3	80	10,2	30	3,8
4052 (Gotenstr., Tiroler Str.)	48	17,7	1	0,4	143	26,5	94	17,4	18	3,3	77	14,3	20	3,7
4350 (Dianastr., Katzwanger Str.)	62	20,3	-	-	154	25,2	97	15,9	20	3,3	92	15,1	38	6,2
4450 (Kettelerstr., Kornburger Str.)	51	10,1	2	0,4	358	35,3	145	14,3	42	4,1	234	23,1	27	2,7
4451 (Herpersdorfer Str., Schwarzenloher Str.)	57	10,2	-	-	414	36,8	178	15,8	58	5,2	227	20,2	36	3,2
4452 (Losheimer Str., Deidesheimer Str.)	41	11,4	1	0,3	295	41,1	93	13,0	30	4,2	118	16,4	24	3,3
*4453 (Saarbrückener Str., Gersweilerstr.)	74	10,3	1	0,1	503	34,9	286	19,9	45	3,1	291	20,2	54	3,8
*4550 (Kindermannstr., Johann-Krieger-Str.)	82	10,5	3	0,4	521	33,4	316	20,3	73	4,7	321	20,6	39	2,5
*4551 (Karl-Rorich-Str., An der Schwarzlach)	88	14,6	2	0,3	304	25,4	365	30,5	53	4,4	133	11,1	32	2,7
*4552 (Sebald-Heyden-Str., Paumannstr.)	108	18,8	8	1,4	383	33,3	257	22,3	54	4,7	80	7,0	30	2,6
4553 (Minervastr., Falkenhorst)	47	11,6	3	0,7	185	22,7	302	37,1	28	3,4	106	13,0	18	2,2
4554 (Minervastr., Wacholderweg)	53	13,0	3	0,7	228	28,0	262	32,2	21	2,6	101	12,4	14	1,7
4650 (Spießstr., Endresstr.)	67	17,0	2	0,5	238	30,2	165	21,0	16	2,0	98	12,5	42	5,3
4651 (Pettenkofenerstr., Wacholderweg)	68	18,6	2	0,5	214	29,3	152	20,8	24	3,3	88	12,0	25	3,4
4652 (Rüsternweg, An der Marterlach)	55	13,5	1	0,2	360	44,2	116	14,3	23	2,8	101	12,4	29	3,6
4750 (Isarstr., Hafenstr.)	54	12,3	3	0,7	401	45,7	125	14,3	46	5,2	114	13,0	33	3,8
4850 (Gredinger Str., Schalkhaußerstr.)	50	10,2	-	-	412	42,2	111	11,4	44	4,5	172	17,6	45	4,6
4851 (Pyrbaumer Str., Smetanastr.)	43	9,0	-	-	409	42,8	97	10,1	34	3,6	220	23,0	52	5,4
4852 (Leharstr., Kloster-Ebrach-Str.)	49	9,8	-	-	396	39,8	107	10,8	36	3,6	256	25,8	40	4,0
4853 (Albert-Schweitzer-Str., Kamenzer Str.)	46	10,4	2	0,5	405	45,8	115	13,0	37	4,2	162	18,3	23	2,6

* geänderte Stimmbezirke

noch: Ergebnisse der Landtagswahl 2018 nach Stimmbezirken, Stimmkreis 503 Nürnberg-Süd
(einschl. Stadt Schwabach)

noch: Erst- und Zweitstimmen																				Stimm- bezirk
DIE LINKE		BP		ÖDP		PIRATEN		DIE FRANKEN		AfD		mut		Die PARTEI		Gesundheits- forschung		V-Partei³		
Zahl	%	Zahl	%	Zahl	%	Zahl	%	Zahl	%	Zahl	%	Zahl	%	Zahl	%	Zahl	%	Zahl	%	
46	47	48	49	50	51	52	53	54	55	56	57	58	59	60	61	62	63	64	65	
63	6,5	10	1,0	13	1,3	15	1,5	20	2,1	195	20,1	1	0,1	7	0,7	4	0,4	3	0,3	3150
100	7,1	5	0,4	8	0,6	13	0,9	21	1,5	170	12,0	1	0,1	5	0,4	-	-	3	0,2	*3151
52	6,9	5	0,7	5	0,7	5	0,7	18	2,4	117	15,6	-	-	4	0,5	-	-	5	0,7	3250
48	7,4	3	0,5	3	0,5	3	0,5	6	0,9	113	17,5	-	-	2	0,3	-	-	4	0,6	3251
46	5,6	5	0,6	7	0,8	8	1,0	7	0,8	122	14,8	-	-	6	0,7	1	0,1	2	0,2	3252
56	6,3	3	0,3	4	0,5	5	0,6	9	1,0	89	10,1	-	-	4	0,5	1	0,1	4	0,5	3253
79	6,1	7	0,5	17	1,3	8	0,6	24	1,9	260	20,1	2	0,2	11	0,9	-	-	3	0,2	*3254
64	6,3	2	0,2	8	0,8	5	0,5	11	1,1	100	9,8	2	0,2	2	0,2	-	-	2	0,2	3350
38	5,3	2	0,3	6	0,8	13	1,8	10	1,4	94	13,0	2	0,3	3	0,4	-	-	8	1,1	3351
75	4,7	6	0,4	8	0,5	5	0,3	20	1,3	218	13,7	3	0,2	1	0,1	1	0,1	5	0,3	*3352
50	6,4	3	0,4	2	0,3	10	1,3	6	0,8	118	15,1	2	0,3	3	0,4	1	0,1	1	0,1	3353
55	6,9	2	0,3	6	0,8	15	1,9	3	0,4	100	12,6	3	0,4	4	0,5	1	0,1	3	0,4	3550
44	5,5	3	0,4	8	1,0	5	0,6	14	1,7	105	13,1	2	0,2	3	0,4	-	-	2	0,2	3650
34	4,4	-	-	9	1,2	2	0,3	4	0,5	69	8,9	-	-	-	-	-	-	-	-	3651
112	10,0	6	0,5	4	0,4	5	0,4	15	1,3	266	23,7	3	0,3	4	0,4	-	-	6	0,5	*3652
91	7,9	5	0,4	6	0,5	10	0,9	17	1,5	275	23,9	-	-	4	0,3	1	0,1	2	0,2	3653
60	4,6	2	0,2	10	0,8	15	1,1	23	1,7	246	18,7	2	0,2	4	0,3	2	0,2	5	0,4	*3654
92	6,7	5	0,4	11	0,8	17	1,2	20	1,5	263	19,2	2	0,1	7	0,5	1	0,1	10	0,7	*3750
53	6,8	6	0,8	6	0,8	3	0,4	6	0,8	146	18,6	-	-	2	0,3	1	0,1	4	0,5	3751
40	5,4	1	0,1	2	0,3	7	1,0	17	2,3	132	18,0	-	-	3	0,4	-	-	6	0,8	3752
26	3,1	4	0,5	8	0,9	9	1,1	14	1,7	105	12,4	-	-	4	0,5	-	-	5	0,6	3753
94	6,7	5	0,4	7	0,5	9	0,6	25	1,8	230	16,4	4	0,3	7	0,5	-	-	9	0,6	*3754
50	3,9	4	0,3	11	0,9	13	1,0	14	1,1	122	9,6	-	-	5	0,4	-	-	8	0,6	3850
40	4,7	7	0,8	4	0,5	11	1,3	11	1,3	94	11,0	1	0,1	8	0,9	-	-	5	0,6	3851
17	2,0	3	0,4	6	0,7	7	0,8	10	1,2	103	12,2	-	-	1	0,1	-	-	3	0,4	3852
36	5,0	3	0,4	5	0,7	6	0,8	19	2,7	83	11,6	-	-	3	0,4	-	-	-	-	3853
46	4,9	6	0,6	5	0,5	7	0,7	17	1,8	79	8,4	1	0,1	-	-	-	-	1	0,1	3854
29	4,0	3	0,4	9	1,2	10	1,4	7	1,0	99	13,7	-	-	4	0,6	-	-	-	-	3855
13	1,5	-	-	8	0,9	15	1,8	6	0,7	55	6,4	6	0,7	3	0,4	1	0,1	4	0,5	3856
21	3,8	4	0,7	6	1,1	7	1,3	15	2,7	90	16,1	1	0,2	3	0,5	-	-	4	0,7	4050
58	7,4	3	0,4	6	0,8	15	1,9	9	1,1	165	21,0	1	0,1	4	0,5	-	-	7	0,9	4051
53	9,8	5	0,9	7	1,3	5	0,9	16	3,0	96	17,8	1	0,2	1	0,2	1	0,2	2	0,4	4052
46	7,5	-	-	14	2,3	12	2,0	12	2,0	117	19,1	2	0,3	7	1,1	-	-	-	-	4350
60	5,9	5	0,5	18	1,8	6	0,6	9	0,9	104	10,2	-	-	4	0,4	1	0,1	2	0,2	4450
44	3,9	3	0,3	21	1,9	5	0,4	20	1,8	112	10,0	1	0,1	5	0,4	-	-	-	-	4451
43	6,0	4	0,6	7	1,0	4	0,6	13	1,8	83	11,6	-	-	2	0,3	-	-	2	0,3	4452
55	3,8	1	0,1	17	1,2	21	1,5	16	1,1	142	9,9	-	-	4	0,3	1	0,1	4	0,3	*4453
62	4,0	10	0,6	11	0,7	15	1,0	15	1,0	168	10,8	-	-	4	0,3	1	0,1	4	0,3	*4550
71	5,9	13	1,1	18	1,5	13	1,1	21	1,8	162	13,5	1	0,1	6	0,5	1	0,1	4	0,3	*4551
61	5,3	1	0,1	16	1,4	10	0,9	15	1,3	221	19,2	1	0,1	7	0,6	5	0,4	10	0,9	*4552
43	5,3	6	0,7	4	0,5	3	0,4	18	2,2	91	11,2	2	0,2	4	0,5	-	-	4	0,5	4553
45	5,5	8	1,0	10	1,2	4	0,5	10	1,2	103	12,7	-	-	3	0,4	-	-	5	0,6	4554
58	7,4	-	-	11	1,4	12	1,5	12	1,5	126	16,0	-	-	6	0,8	-	-	3	0,4	4650
50	6,8	1	0,1	9	1,2	13	1,8	17	2,3	131	17,9	1	0,1	3	0,4	-	-	3	0,4	4651
33	4,1	3	0,4	6	0,7	11	1,4	19	2,3	108	13,3	-	-	3	0,4	-	-	2	0,2	4652
29	3,3	6	0,7	1	0,1	7	0,8	2	0,2	98	11,2	3	0,3	6	0,7	2	0,2	4	0,5	4750
52	5,3	3	0,3	12	1,2	11	1,1	11	1,1	96	9,8	3	0,3	2	0,2	1	0,1	1	0,1	4850
31	3,2	3	0,3	13	1,4	1	0,1	10	1,0	84	8,8	-	-	2	0,2	-	-	-	-	4851
31	3,1	3	0,3	18	1,8	3	0,3	9	0,9	90	9,1	-	-	3	0,3	-	-	2	0,2	4852
22	2,5	1	0,1	7	0,8	4	0,5	11	1,2	90	10,2	1	0,1	1	0,1	2	0,2	3	0,3	4853

* geänderte Stimmbezirke

noch: Ergebnisse der Landtagswahl 2018 nach Stimmbezirken, Stimmkreis 503 Nürnberg-Süd (einschl. Stadt Schwabach)

Stimmbezirk	Stimm- berech- tigte	davon			Wähler	darunter		ungültige		gültige	
		ohne WS	mit WS			mit WS	Wahl- beteili- gung	Erst-	Zweit-	Erst-	Zweit-
			Zahl	Zahl				%	Stimmen		Stimmen
		Zahl	Zahl	Zahl		%	Zahl	Zahl	%	Zahl	Zahl
1	2	3	4	5	6	7	8	9	10	11	
4854 (Moldausr., Am Pointgraben)	982	656	326	33,2	488	1	81,2	6	7	482	481
4855 (Memelstr., Rossinstr.)	1 237	886	351	28,4	590	3	74,5	2	7	588	583
4856 (Hans-Traut-Str., Verdistr)	1 012	758	254	25,1	499	4	72,8	5	8	494	489
4857 (Wolkersdorfer Str., Neuseser Str.)	1 005	753	252	25,1	457	5	68,9	4	8	453	449
4950 (Marthweg, Zum Klösterle)	927	632	295	31,8	460	5	79,4	-	2	459	457
4951 (Am Knauersbach, Sprangerstr.)	846	548	298	35,2	392	2	79,7	5	5	387	387
4952 (Dompfaffweg, Nachtigallstr.)	928	587	341	36,7	439	1	82,2	5	3	434	436
4953 (Marpergerstr., Riemerschmidstr.)	1 009	747	262	26,0	445	2	68,6	3	10	442	435
4954 (Mindelheimer Str., Kaufbeurer Str.)	775	515	260	33,5	377	-	80,6	3	4	374	373
4955 (Van-Gogh-Str., Am Roten Bühl)	1 090	749	341	31,3	520	-	77,5	6	8	514	512
4956 (Worzeldorf)	936	606	330	35,3	424	1	78,8	5	1	419	423
4957 (Oberer Kirchensteig, Kellermannstr.)	940	711	229	24,4	534	3	79,7	3	7	531	527
4958 (Flockenstr., Venatoriusstr.)	912	680	232	25,4	469	1	75,6	7	9	462	460
4959 (Greuth, Kornburger Hauptstr.)	867	625	242	27,9	438	2	76,9	6	7	432	431
4960 (An der Radrunde, Kubinstr)	1 106	774	332	30,0	493	1	73,1	4	4	489	489
5601 (SC, Schwabach Mitte / Berufsschule)	690	526	164	23,8	295	1	65,3	1	5	294	290
5602 (SC, Schwabach Nord / Chr.-Maar-Schule)	689	550	139	20,2	278	-	59,6	4	4	274	274
5603 (SC, Schwabach Nord / Chr.-Maar-Schule)	943	659	284	30,1	446	1	75,9	4	3	437	443
5604 (SC, Schwabach Nord / Chr.-Maar-Schule)	983	753	230	23,4	422	1	65,1	3	5	419	417
5605 (SC, Schwabach Mitte / Joh.-Helm-Schule)	800	600	200	25,0	291	-	60,2	1	2	290	289
5606 (SC, Schwabach Mitte / Joh.-Helm-Schule)	634	519	115	18,1	235	-	54,3	5	6	230	229
5607 (SC, Schwabach Mitte / Kath. Pfarramt)	720	500	220	30,6	295	1	69,9	3	1	292	294
5608 (SC, Schwabach Mitte / Berufsschule)	694	552	142	20,5	297	3	61,9	4	3	293	294
5609 (SC, Schwabach West / Realschule)	828	586	242	29,2	356	1	70,7	5	5	351	351
5610 (SC, Schwabach West / Realschule)	883	687	196	22,2	423	3	68,7	3	3	420	420
5611 (SC, Schwabach West / Realschule)	844	589	255	30,2	389	1	74,8	-	2	389	387
5612 (SC, Schwabach West / Realschule)	723	541	182	25,2	273	-	61,7	-	5	273	268
5613 (SC, Schwabach Süd / Eschenb. Gymn.)	781	541	240	30,7	366	-	76,1	2	2	364	364
5614 (SC, Schwabach Süd / Eschenb. Gymn.)	822	560	262	31,9	342	-	72,0	1	4	341	338
5615 (SC, Schwabach Mitte / Berufsschule)	745	512	233	31,3	290	1	68,6	5	6	285	284
5616 (SC, Schwabach Süd / Eschenb. Gymn.)	847	670	177	20,9	293	3	54,1	1	3	292	290
5617 (SC, Forstthof / Eschenbach Gymnasium)	630	469	161	25,6	283	-	69,3	7	8	276	275
5618 (SC, Forstthof / Lebenshilfe)	510	355	155	30,4	226	1	73,1	3	4	223	222
5619 (SC, Unterreichenbach)	760	525	235	30,9	381	1	79,5	-	2	381	379
5620 (SC, Unterreichenbach)	752	549	203	27,0	423	-	82,0	3	5	420	418
5621 (SC, Eichwasen)	698	614	84	12,0	233	-	44,8	5	5	228	228
5622 (SC, Eichwasen)	586	489	97	16,6	222	-	53,7	2	2	220	220
5623 (SC, Eichwasen)	622	486	136	21,9	302	3	68,9	2	4	300	298
5624 (SC, Vogelherd)	723	590	133	18,4	373	1	69,0	4	5	369	368
5625 (SC, Schwabach Nord / Chr.-Maar-Schule)	757	484	273	36,1	311	-	75,4	4	7	307	304
5626 (SC, Schwabach Nord / Chr.-Maar-Schule)	759	601	158	20,8	315	1	61,2	3	6	312	309
5627 (SC, Limbach / Nasbach)	763	508	255	33,4	287	-	69,5	2	3	285	284
5628 (SC, Limbach / Nasbach)	786	504	282	35,9	316	-	74,4	3	2	313	314
5629 (SC, Limbach / Nasbach)	796	555	241	30,3	424	-	82,1	2	4	422	420
5630 (SC, Limbach / Nasbach)	610	408	202	33,1	313	2	82,5	1	1	312	312
5631 (SC, Limbach / Nasbach)	586	427	159	27,1	237	2	66,0	3	5	234	232
5632 (SC, Gartenheim)	791	626	165	20,9	380	2	67,7	-	5	380	375
5633 (SC, Gartenheim)	686	530	156	22,7	347	1	72,1	2	5	345	342
5634 (SC, Penzendorf)	599	477	122	20,4	304	1	70,0	1	3	303	301
5635 (SC, Penzendorf)	693	492	201	29,0	329	-	75,1	-	4	329	325

* geänderte Stimmbezirke

noch: Ergebnisse der Landtagswahl 2018 nach Stimmbezirken, Stimmkreis 503 Nürnberg-Süd
(einschl. Stadt Schwabach)

Erststimmen																				Stimm- bezirk
CSU		SPD		FREIE WÄHLER		GRÜNE		FDP		DIE LINKE		BP		ÖDP		PIRATEN		DIE FRANKEN		
Zahl	%	Zahl	%	Zahl	%	Zahl	%	Zahl	%	Zahl	%	Zahl	%	Zahl	%	Zahl	%	Zahl	%	
12	13	14	15	16	17	18	19	20	21	22	23	24	25	26	27	28	29	30	31	
196	40,7	62	12,9	27	5,6	106	22,0	18	3,7	7	1,5	2	0,4	9	1,9	5	1,0	4	0,8	4854
259	44,0	60	10,2	31	5,3	125	21,3	34	5,8	18	3,1	1	0,2	-	-	2	0,3	5	0,9	4855
207	41,9	66	13,4	21	4,3	88	17,8	24	4,9	21	4,3	3	0,6	3	0,6	3	0,6	7	1,4	4856
162	35,8	63	13,9	35	7,7	76	16,8	21	4,6	22	4,9	4	0,9	3	0,7	2	0,4	8	1,8	4857
177	38,6	67	14,6	19	4,1	86	18,7	10	2,2	28	6,1	6	1,3	9	2,0	3	0,7	4	0,9	4950
179	46,3	55	14,2	22	5,7	60	15,5	12	3,1	11	2,8	1	0,3	1	0,3	2	0,5	4	1,0	4951
213	49,1	40	9,2	16	3,7	89	20,5	24	5,5	5	1,2	2	0,5	8	1,8	3	0,7	5	1,2	4952
176	39,8	50	11,3	22	5,0	95	21,5	14	3,2	22	5,0	2	0,5	5	1,1	4	0,9	5	1,1	4953
174	46,5	51	13,6	22	5,9	60	16,0	11	2,9	9	2,4	2	0,5	2	0,5	3	0,8	2	0,5	4954
203	39,5	52	10,1	24	4,7	119	23,2	19	3,7	15	2,9	-	-	12	2,3	3	0,6	14	2,7	4955
154	36,8	59	14,1	12	2,9	105	25,1	34	8,1	11	2,6	1	0,2	5	1,2	2	0,5	3	0,7	4956
232	43,7	61	11,5	18	3,4	91	17,1	12	2,3	19	3,6	2	0,4	38	7,2	4	0,8	4	0,8	4957
168	36,4	68	14,7	21	4,5	63	13,6	19	4,1	19	4,1	-	-	55	11,9	5	1,1	4	0,9	4958
188	43,5	45	10,4	23	5,3	60	13,9	20	4,6	14	3,2	1	0,2	24	5,6	2	0,5	9	2,1	4959
205	41,9	54	11,0	20	4,1	73	14,9	30	6,1	15	3,1	2	0,4	14	2,9	2	0,4	7	1,4	4960
87	29,6	30	10,2	18	6,1	75	25,5	20	6,8	18	6,1	1	0,3	6	2,0	10	3,4	3	1,0	5601
75	27,4	23	8,4	16	5,8	70	25,5	18	6,6	28	10,2	3	1,1	2	0,7	4	1,5	1	0,4	5602
143	32,7	35	8,0	29	6,6	123	28,1	31	7,1	12	2,7	2	0,5	6	1,4	9	2,1	5	1,1	5603
161	38,4	47	11,2	19	4,5	97	23,2	27	6,4	22	5,3	3	0,7	3	0,7	2	0,5	4	1,0	5604
97	33,4	30	10,3	20	6,9	64	22,1	16	5,5	14	4,8	1	0,3	2	0,7	4	1,4	5	1,7	5605
80	34,8	27	11,7	10	4,3	46	20,0	9	3,9	16	7,0	1	0,4	2	0,9	4	1,7	7	3,0	5606
120	41,1	31	10,6	15	5,1	65	22,3	20	6,8	8	2,7	2	0,7	2	0,7	5	1,7	-	-	5607
106	36,2	40	13,7	22	7,5	70	23,9	10	3,4	11	3,8	1	0,3	6	2,0	4	1,4	3	1,0	5608
135	38,5	41	11,7	17	4,8	86	24,5	12	3,4	22	6,3	1	0,3	7	2,0	4	1,1	2	0,6	5609
136	32,4	40	9,5	18	4,3	131	31,2	26	6,2	13	3,1	2	0,5	4	1,0	2	0,5	7	1,7	5610
148	38,0	43	11,1	21	5,4	121	31,1	18	4,6	3	0,8	1	0,3	4	1,0	4	1,0	3	0,8	5611
100	36,6	24	8,8	20	7,3	64	23,4	11	4,0	18	6,6	-	-	3	1,1	2	0,7	3	1,1	5612
143	39,3	35	9,6	21	5,8	95	26,1	20	5,5	15	4,1	1	0,3	3	0,8	5	1,4	-	-	5613
136	39,9	28	8,2	19	5,6	83	24,3	14	4,1	14	4,1	-	-	2	0,6	5	1,5	6	1,8	5614
100	35,1	27	9,5	14	4,9	82	28,8	16	5,6	6	2,1	-	-	3	1,1	2	0,7	4	1,4	5615
108	37,0	22	7,5	15	5,1	61	20,9	10	3,4	26	8,9	1	0,3	3	1,0	3	1,0	7	2,4	5616
116	42,0	36	13,0	9	3,3	48	17,4	10	3,6	6	2,2	3	1,1	1	0,4	6	2,2	1	0,4	5617
89	39,9	17	7,6	16	7,2	43	19,3	11	4,9	6	2,7	-	-	1	0,4	1	0,4	3	1,3	5618
156	40,9	37	9,7	19	5,0	102	26,8	19	5,0	14	3,7	1	0,3	5	1,3	5	1,3	4	1,0	5619
166	39,5	40	9,5	27	6,4	109	26,0	26	6,2	12	2,9	2	0,5	2	0,5	1	0,2	2	0,5	5620
81	35,5	33	14,5	11	4,8	22	9,6	8	3,5	15	6,6	-	-	1	0,4	2	0,9	2	0,9	5621
106	48,2	14	6,4	15	6,8	31	14,1	9	4,1	7	3,2	-	-	-	-	1	0,5	2	0,9	5622
134	44,7	32	10,7	17	5,7	53	17,7	12	4,0	10	3,3	-	-	3	1,0	8	2,7	4	1,3	5623
136	36,9	55	14,9	18	4,9	56	15,2	17	4,6	20	5,4	3	0,8	1	0,3	4	1,1	4	1,1	5624
107	34,9	37	12,1	12	3,9	73	23,8	15	4,9	13	4,2	1	0,3	2	0,7	1	0,3	3	1,0	5625
121	38,8	33	10,6	19	6,1	78	25,0	11	3,5	10	3,2	-	-	5	1,6	4	1,3	3	1,0	5626
91	31,9	28	9,8	12	4,2	92	32,3	13	4,6	13	4,6	4	1,4	6	2,1	1	0,4	1	0,4	5627
123	39,3	35	11,2	10	3,2	73	23,3	16	5,1	7	2,2	-	-	2	0,6	7	2,2	-	-	5628
148	35,1	36	8,5	21	5,0	115	27,3	18	4,3	18	4,3	1	0,2	5	1,2	2	0,5	5	1,2	5629
122	39,1	36	11,5	19	6,1	77	24,7	5	1,6	16	5,1	-	-	3	1,0	3	1,0	3	1,0	5630
78	33,3	26	11,1	13	5,6	61	26,1	14	6,0	9	3,8	3	1,3	3	1,3	6	2,6	1	0,4	5631
109	28,7	57	15,0	25	6,6	79	20,8	28	7,4	13	3,4	1	0,3	-	-	2	0,5	12	3,2	5632
115	33,3	50	14,5	25	7,2	76	22,0	18	5,2	13	3,8	3	0,9	1	0,3	2	0,6	2	0,6	5633
112	37,0	35	11,6	23	7,6	55	18,2	18	5,9	10	3,3	1	0,3	5	1,7	4	1,3	5	1,7	5634
132	40,1	32	9,7	32	9,7	62	18,8	10	3,0	9	2,7	7	2,1	4	1,2	1	0,3	7	2,1	5635

* geänderte Stimmbezirke

Ergebnisse der Landtagswahl 2018 nach Stimmbezirken, Stimmkreis 503 Nürnberg-Süd (einschl. Stadt Schwabach)

Stimmbezirk	noch: Erststimmen				Erst- und Zweitstimmen									
	AfD		V-Partei ³		CSU		SPD		FREIE WÄHLER		GRÜNE		FDP	
	Zahl	%	Zahl	%	Zahl	%	Zahl	%	Zahl	%	Zahl	%	Zahl	%
	32	33	34	35	36	37	38	39	40	41	42	43	44	45
4854 (Moldausr., Am Pointgraben)	44	9,1	2	0,4	411	42,7	126	13,1	49	5,1	197	20,5	34	3,5
4855 (Memelstr., Rossinstr.)	49	8,3	4	0,7	544	46,5	126	10,8	54	4,6	227	19,4	63	5,4
4856 (Hans-Traut-Str., Verdistr)	46	9,3	5	1,0	428	43,5	133	13,5	45	4,6	158	16,1	44	4,5
4857 (Wolkersdorfer Str., Neuseser Str.)	53	11,7	4	0,9	331	36,7	121	13,4	65	7,2	143	15,9	47	5,2
4950 (Marthweg, Zum Klösterle)	49	10,7	1	0,2	367	40,1	129	14,1	36	3,9	166	18,1	20	2,2
4951 (Am Knauersbach, Sprangerstr.)	37	9,6	3	0,8	373	48,2	106	13,7	41	5,3	111	14,3	26	3,4
4952 (Dompfaffweg, Nachtigallstr.)	27	6,2	2	0,5	436	50,1	79	9,1	32	3,7	176	20,2	49	5,6
4953 (Marpergerstr., Riemerschmidstr.)	46	10,4	1	0,2	361	41,2	100	11,4	41	4,7	178	20,3	31	3,5
4954 (Mindelheimer Str., Kaufbeurer Str.)	36	9,6	2	0,5	366	49,0	94	12,6	46	6,2	104	13,9	24	3,2
4955 (Van-Gogh-Str., Am Roten Bühl)	52	10,1	1	0,2	425	41,4	100	9,7	46	4,5	228	22,2	35	3,4
4956 (Worzeldorf)	33	7,9	-	-	324	38,5	112	13,3	28	3,3	195	23,2	71	8,4
4957 (Oberer Kirchensteig, Kellermannstr.)	50	9,4	-	-	479	45,3	127	12,0	35	3,3	180	17,0	19	1,8
4958 (Flockenstr., Venatoriusstr.)	39	8,4	1	0,2	367	39,8	140	15,2	41	4,4	130	14,1	34	3,7
4959 (Greuth, Kornburger Hauptstr.)	44	10,2	2	0,5	395	45,8	93	10,8	39	4,5	118	13,7	38	4,4
4960 (An der Radrunde, Kubinstr)	66	13,5	1	0,2	418	42,7	102	10,4	34	3,5	148	15,1	63	6,4
5601 (SC, Schwabach Mitte / Berufsschule)	25	8,5	1	0,3	179	30,7	56	9,6	37	6,3	137	23,5	35	6,0
5602 (SC, Schwabach Nord / Chr.-Maar-Schule)	34	12,4	-	-	149	27,2	41	7,5	33	6,0	139	25,4	35	6,4
5603 (SC, Schwabach Nord / Chr.-Maar-Schule)	42	9,6	-	-	305	34,7	75	8,5	66	7,5	227	25,8	54	6,1
5604 (SC, Schwabach Nord / Chr.-Maar-Schule)	34	8,1	-	-	318	38,0	98	11,7	38	4,5	190	22,7	49	5,9
5605 (SC, Schwabach Mitte / Joh.-Helm-Schule)	36	12,4	1	0,3	199	34,4	60	10,4	39	6,7	122	21,1	29	5,0
5606 (SC, Schwabach Mitte / Joh.-Helm-Schule)	27	11,7	1	0,4	162	35,3	60	13,1	19	4,1	82	17,9	19	4,1
5607 (SC, Schwabach Mitte / Kath. Pfarramt)	23	7,9	1	0,3	248	42,3	67	11,4	30	5,1	115	19,6	41	7,0
5608 (SC, Schwabach Mitte / Berufsschule)	18	6,1	2	0,7	205	34,9	80	13,6	48	8,2	132	22,5	21	3,6
5609 (SC, Schwabach West / Realschule)	24	6,8	-	-	264	37,6	92	13,1	43	6,1	155	22,1	22	3,1
5610 (SC, Schwabach West / Realschule)	40	9,5	1	0,2	288	34,3	82	9,8	40	4,8	241	28,7	46	5,5
5611 (SC, Schwabach West / Realschule)	22	5,7	1	0,3	305	39,3	90	11,6	40	5,2	221	28,5	38	4,9
5612 (SC, Schwabach West / Realschule)	27	9,9	1	0,4	209	38,6	51	9,4	43	7,9	118	21,8	16	3,0
5613 (SC, Schwabach Süd / Eschenb. Gymn.)	26	7,1	-	-	295	40,5	79	10,9	43	5,9	169	23,2	35	4,8
5614 (SC, Schwabach Süd / Eschenb. Gymn.)	32	9,4	2	0,6	281	41,4	57	8,4	40	5,9	154	22,7	27	4,0
5615 (SC, Schwabach Mitte / Berufsschule)	30	10,5	1	0,4	216	38,0	50	8,8	29	5,1	145	25,5	28	4,9
5616 (SC, Schwabach Süd / Eschenb. Gymn.)	34	11,6	2	0,7	223	38,3	47	8,1	32	5,5	112	19,2	16	2,7
5617 (SC, Forstthof / Eschenbach Gymnasium)	39	14,1	1	0,4	236	42,8	74	13,4	21	3,8	86	15,6	20	3,6
5618 (SC, Forstthof / Lebenshilfe)	34	15,2	2	0,9	181	40,7	39	8,8	33	7,4	73	16,4	22	4,9
5619 (SC, Unterreichenbach)	19	5,0	-	-	316	41,6	78	10,3	39	5,1	186	24,5	40	5,3
5620 (SC, Unterreichenbach)	32	7,6	1	0,2	337	40,2	85	10,1	55	6,6	201	24,0	53	6,3
5621 (SC, Eichwasen)	52	22,8	1	0,4	161	35,3	64	14,0	27	5,9	44	9,6	15	3,3
5622 (SC, Eichwasen)	33	15,0	2	0,9	213	48,4	32	7,3	31	7,0	56	12,7	16	3,6
5623 (SC, Eichwasen)	27	9,0	-	-	263	44,0	65	10,9	33	5,5	110	18,4	24	4,0
5624 (SC, Vogelherd)	52	14,1	3	0,8	280	38,0	113	15,3	45	6,1	96	13,0	30	4,1
5625 (SC, Schwabach Nord / Chr.-Maar-Schule)	40	13,0	3	1,0	219	35,8	82	13,4	23	3,8	133	21,8	27	4,4
5626 (SC, Schwabach Nord / Chr.-Maar-Schule)	24	7,7	4	1,3	241	38,8	64	10,3	41	6,6	152	24,5	22	3,5
5627 (SC, Limbach / Nasbach)	23	8,1	1	0,4	192	33,7	59	10,4	28	4,9	167	29,3	24	4,2
5628 (SC, Limbach / Nasbach)	40	12,8	-	-	244	38,9	76	12,1	21	3,3	146	23,3	28	4,5
5629 (SC, Limbach / Nasbach)	53	12,6	-	-	309	36,7	70	8,3	47	5,6	218	25,9	34	4,0
5630 (SC, Limbach / Nasbach)	28	9,0	-	-	248	39,7	77	12,3	39	6,3	141	22,6	12	1,9
5631 (SC, Limbach / Nasbach)	20	8,5	-	-	159	34,1	54	11,6	26	5,6	113	24,2	27	5,8
5632 (SC, Gartenheim)	52	13,7	2	0,5	214	28,3	119	15,8	48	6,4	149	19,7	53	7,0
5633 (SC, Gartenheim)	37	10,7	3	0,9	237	34,5	108	15,7	53	7,7	142	20,7	29	4,2
5634 (SC, Penzendorf)	33	10,9	2	0,7	228	37,7	71	11,8	46	7,6	98	16,2	37	6,1
5635 (SC, Penzendorf)	33	10,0	-	-	268	41,0	65	9,9	65	9,9	113	17,3	21	3,2

* geänderte Stimmbezirke

noch: Ergebnisse der Landtagswahl 2018 nach Stimmbezirken, Stimmkreis 503 Nürnberg-Süd
(einschl. Stadt Schwabach)

noch: Erst- und Zweitstimmen																				Stimm- bezirk
DIE LINKE		BP		ÖDP		PIRATEN		DIE FRANKEN		AfD		mut		Die PARTEI		Gesundheits- forschung		V-Partei³		
Zahl	%	Zahl	%	Zahl	%	Zahl	%	Zahl	%	Zahl	%	Zahl	%	Zahl	%	Zahl	%	Zahl	%	
46	47	48	49	50	51	52	53	54	55	56	57	58	59	60	61	62	63	64	65	
15	1,6	3	0,3	18	1,9	9	0,9	6	0,6	89	9,2	-	-	1	0,1	-	-	5	0,5	4854
35	3,0	2	0,2	1	0,1	4	0,3	7	0,6	95	8,1	-	-	4	0,3	1	0,1	8	0,7	4855
44	4,5	6	0,6	6	0,6	5	0,5	12	1,2	93	9,5	1	0,1	1	0,1	-	-	7	0,7	4856
47	5,2	8	0,9	6	0,7	4	0,4	16	1,8	105	11,6	1	0,1	-	-	1	0,1	7	0,8	4857
58	6,3	8	0,9	16	1,7	5	0,5	6	0,7	100	10,9	-	-	2	0,2	1	0,1	2	0,2	4950
24	3,1	1	0,1	1	0,1	4	0,5	5	0,6	73	9,4	-	-	3	0,4	-	-	6	0,8	4951
10	1,1	2	0,2	15	1,7	4	0,5	8	0,9	56	6,4	-	-	1	0,1	-	-	2	0,2	4952
44	5,0	5	0,6	11	1,3	9	1,0	6	0,7	89	10,1	-	-	1	0,1	-	-	1	0,1	4953
21	2,8	2	0,3	6	0,8	5	0,7	3	0,4	69	9,2	-	-	3	0,4	-	-	4	0,5	4954
31	3,0	-	-	18	1,8	7	0,7	25	2,4	103	10,0	-	-	4	0,4	1	0,1	3	0,3	4955
27	3,2	1	0,1	10	1,2	4	0,5	5	0,6	63	7,5	-	-	2	0,2	-	-	-	-	4956
39	3,7	4	0,4	58	5,5	8	0,8	5	0,5	100	9,5	-	-	4	0,4	-	-	-	-	4957
41	4,4	-	-	75	8,1	10	1,1	7	0,8	73	7,9	1	0,1	2	0,2	-	-	1	0,1	4958
30	3,5	1	0,1	37	4,3	3	0,3	17	2,0	81	9,4	-	-	5	0,6	1	0,1	5	0,6	4959
37	3,8	3	0,3	22	2,2	3	0,3	14	1,4	129	13,2	1	0,1	3	0,3	-	-	1	0,1	4960
43	7,4	2	0,3	11	1,9	18	3,1	6	1,0	48	8,2	4	0,7	5	0,9	-	-	3	0,5	5601
55	10,0	6	1,1	4	0,7	9	1,6	4	0,7	66	12,0	1	0,2	4	0,7	1	0,2	1	0,2	5602
27	3,1	3	0,3	13	1,5	15	1,7	9	1,0	82	9,3	-	-	3	0,3	-	-	1	0,1	5603
44	5,3	5	0,6	4	0,5	3	0,4	11	1,3	74	8,9	1	0,1	1	0,1	-	-	-	-	5604
28	4,8	1	0,2	6	1,0	9	1,6	7	1,2	74	12,8	-	-	3	0,5	1	0,2	1	0,2	5605
33	7,2	1	0,2	4	0,9	6	1,3	12	2,6	53	11,5	4	0,9	2	0,4	-	-	2	0,4	5606
21	3,6	4	0,7	5	0,9	8	1,4	-	-	46	7,8	-	-	-	-	-	-	1	0,2	5607
28	4,8	1	0,2	12	2,0	6	1,0	9	1,5	38	6,5	1	0,2	2	0,3	-	-	4	0,7	5608
48	6,8	1	0,1	14	2,0	6	0,9	3	0,4	44	6,3	3	0,4	5	0,7	2	0,3	-	-	5609
27	3,2	3	0,4	10	1,2	5	0,6	12	1,4	81	9,6	2	0,2	2	0,2	-	-	1	0,1	5610
10	1,3	2	0,3	10	1,3	5	0,6	5	0,6	45	5,8	1	0,1	2	0,3	-	-	2	0,3	5611
30	5,5	-	-	4	0,7	5	0,9	5	0,9	53	9,8	3	0,6	2	0,4	1	0,2	1	0,2	5612
34	4,7	2	0,3	7	1,0	9	1,2	-	-	48	6,6	4	0,5	3	0,4	-	-	-	-	5613
29	4,3	-	-	6	0,9	7	1,0	10	1,5	61	9,0	2	0,3	1	0,1	1	0,1	3	0,4	5614
17	3,0	-	-	8	1,4	3	0,5	6	1,1	60	10,5	-	-	3	0,5	1	0,2	3	0,5	5615
49	8,4	2	0,3	4	0,7	8	1,4	15	2,6	67	11,5	1	0,2	3	0,5	-	-	3	0,5	5616
13	2,4	6	1,1	3	0,5	12	2,2	1	0,2	75	13,6	-	-	2	0,4	-	-	2	0,4	5617
12	2,7	-	-	3	0,7	2	0,4	5	1,1	67	15,1	1	0,2	2	0,4	1	0,2	4	0,9	5618
29	3,8	1	0,1	10	1,3	9	1,2	8	1,1	36	4,7	5	0,7	2	0,3	1	0,1	-	-	5619
27	3,2	3	0,4	5	0,6	1	0,1	3	0,4	63	7,5	2	0,2	-	-	2	0,2	1	0,1	5620
31	6,8	-	-	3	0,7	3	0,7	5	1,1	99	21,7	-	-	3	0,7	-	-	1	0,2	5621
14	3,2	-	-	1	0,2	3	0,7	2	0,5	67	15,2	-	-	1	0,2	-	-	4	0,9	5622
22	3,7	-	-	7	1,2	15	2,5	6	1,0	51	8,5	-	-	2	0,3	-	-	-	-	5623
44	6,0	7	0,9	1	0,1	6	0,8	7	0,9	100	13,6	2	0,3	2	0,3	-	-	4	0,5	5624
25	4,1	2	0,3	6	1,0	3	0,5	4	0,7	79	12,9	-	-	4	0,7	-	-	4	0,7	5625
23	3,7	1	0,2	10	1,6	6	1,0	4	0,6	46	7,4	-	-	2	0,3	-	-	9	1,4	5626
27	4,7	6	1,1	10	1,8	2	0,4	2	0,4	46	8,1	1	0,2	4	0,7	-	-	1	0,2	5627
13	2,1	-	-	5	0,8	11	1,8	2	0,3	79	12,6	-	-	2	0,3	-	-	-	-	5628
29	3,4	4	0,5	8	1,0	3	0,4	8	1,0	103	12,2	5	0,6	2	0,2	1	0,1	1	0,1	5629
36	5,8	-	-	6	1,0	7	1,1	5	0,8	52	8,3	-	-	-	-	1	0,2	-	-	5630
21	4,5	5	1,1	6	1,3	11	2,4	3	0,6	38	8,2	-	-	2	0,4	-	-	1	0,2	5631
25	3,3	3	0,4	1	0,1	4	0,5	22	2,9	106	14,0	2	0,3	6	0,8	-	-	3	0,4	5632
27	3,9	5	0,7	1	0,1	3	0,4	2	0,3	72	10,5	-	-	2	0,3	1	0,1	5	0,7	5633
25	4,1	3	0,5	11	1,8	7	1,2	8	1,3	66	10,9	-	-	1	0,2	-	-	3	0,5	5634
21	3,2	10	1,5	8	1,2	5	0,8	13	2,0	62	9,5	2	0,3	1	0,2	-	-	-	-	5635

* geänderte Stimmbezirke

Ergebnisse der Landtagswahl 2018 nach Stimmbezirken, Stimmkreis 503 Nürnberg-Süd (einschl. Stadt Schwabach)

Stimmbezirk	Stimm- berech- tigte	davon			Wähler	darunter		ungültige		gültige	
		ohne WS	mit WS			mit WS	Wahl- beteili- gung	Erst-	Zweit-	Erst-	Zweit-
			Zahl	Zahl				%	Stimmen		Stimmen
		Zahl	Zahl	Zahl		%	Zahl	Zahl	%	Zahl	Zahl
1	2	3	4	5	6	7	8	9	10	11	
5636 (SC, Dietersdorf)	616	485	131	21,3	387	-	83,1	2	6	385	381
5637 (SC, Wolkersdorf)	721	533	188	26,1	379	2	77,1	1	6	378	373
5638 (SC, Wolkersdorf)	765	530	235	30,7	398	2	81,0	2	1	396	397
5639 (SC, Wolkersdorf)	712	503	209	29,4	376	3	80,4	2	7	374	369
5640 (SC, Wolkersdorf)	787	592	195	24,8	402	-	74,7	3	6	399	396
5641 (SC, Wolkersdorf)	653	490	163	25,0	327	-	73,9	3	2	324	325
BW 9879	-	-	-	-	537	537	-	7	4	530	533
BW 9880	-	-	-	-	617	617	-	6	3	611	614
BW 9881	-	-	-	-	628	628	-	15	5	613	623
BW 9882	-	-	-	-	633	633	-	7	6	626	627
BW 9884	-	-	-	-	573	573	-	7	2	566	571
BW 9885	-	-	-	-	415	415	-	7	8	408	407
BW 9886	-	-	-	-	481	481	-	9	6	472	475
BW 9887	-	-	-	-	626	626	-	6	3	620	623
BW 9888	-	-	-	-	561	561	-	6	1	555	560
BW 9889	-	-	-	-	729	729	-	10	2	719	727
BW 9890	-	-	-	-	480	480	-	5	2	475	478
BW 9891	-	-	-	-	566	566	-	7	-	559	566
BW 9892	-	-	-	-	722	722	-	7	2	715	720
BW 9893	-	-	-	-	437	437	-	7	1	430	436
BW 9894	-	-	-	-	548	548	-	6	8	542	540
BW 9895	-	-	-	-	519	519	-	3	1	516	518
BW 9896	-	-	-	-	620	620	-	5	1	615	619
BW 9897	-	-	-	-	377	377	-	4	4	373	373
BW 9898	-	-	-	-	576	576	-	6	4	570	572
BW 9899	-	-	-	-	571	571	-	-	3	571	568
BW 9900	-	-	-	-	553	553	-	3	2	550	551
BW 9901	-	-	-	-	583	583	-	-	-	583	583
BW 9902	-	-	-	-	534	534	-	7	2	527	532
BW 9903	-	-	-	-	697	697	-	7	5	690	692
BW 9935	-	-	-	-	424	424	-	3	6	421	418
BW 9936	-	-	-	-	353	353	-	8	2	345	351
BW 9937	-	-	-	-	633	633	-	8	-	625	633
Briefwahl Schwabach I	-	-	-	-	560	560	-	6	4	554	556
Briefwahl Schwabach II	-	-	-	-	510	510	-	4	5	506	505
Briefwahl Schwabach III	-	-	-	-	566	566	-	3	3	563	563
Briefwahl Schwabach IV	-	-	-	-	577	577	-	1	-	576	577
Briefwahl Schwabach V	-	-	-	-	582	582	-	4	12	578	570
Briefwahl Schwabach VI	-	-	-	-	532	532	-	5	5	527	527
Briefwahl Schwabach VII	-	-	-	-	489	489	-	6	2	483	487
Briefwahl Schwabach VIII	-	-	-	-	519	519	-	6	2	513	517
Briefwahl Schwabach IX	-	-	-	-	502	502	-	4	6	498	496
Briefwahl Schwabach X	-	-	-	-	489	489	-	2	-	487	489
Briefwahl Schwabach XI	-	-	-	-	495	495	-	8	4	487	491
Briefwahl Schwabach XII	-	-	-	-	526	526	-	4	4	522	522
Briefwahl Schwabach XIII	-	-	-	-	462	462	-	5	3	457	459
Briefwahl Schwabach XIV	-	-	-	-	576	576	-	8	3	568	573
Urnenwahl 503	98 241	74 573	23 668	24,1	44 706	174	68,3	465	609	44 222	44 084
Briefwahl 503	-	-	-	-	22 378	22 378	-	232	136	22 146	22 242
Gesamt 503	98 241	74 573	23 668	24,1	67 084	22 552	68,3	697	745	66 368	66 326

* geänderte Stimmbezirke

noch: Ergebnisse der Landtagswahl 2018 nach Stimmbezirken, Stimmkreis 503 Nürnberg-Süd (einschl. Stadt Schwabach)

Erststimmen																				Stimm- bezirk
CSU		SPD		FREIE WÄHLER		GRÜNE		FDP		DIE LINKE		BP		ÖDP		PIRATEN		DIE FRANKEN		
Zahl	%	Zahl	%	Zahl	%	Zahl	%	Zahl	%	Zahl	%	Zahl	%	Zahl	%	Zahl	%	Zahl	%	
12	13	14	15	16	17	18	19	20	21	22	23	24	25	26	27	28	29	30	31	
160	41,6	25	6,5	27	7,0	75	19,5	24	6,2	16	4,2	3	0,8	4	1,0	3	0,8	7	1,8	5636
161	42,6	39	10,3	18	4,8	81	21,4	17	4,5	12	3,2	3	0,8	2	0,5	2	0,5	3	0,8	5637
135	34,1	38	9,6	22	5,6	117	29,5	31	7,8	4	1,0	3	0,8	-	-	4	1,0	1	0,3	5638
158	42,2	39	10,4	18	4,8	94	25,1	21	5,6	13	3,5	1	0,3	1	0,3	2	0,5	3	0,8	5639
153	38,3	43	10,8	17	4,3	80	20,1	29	7,3	11	2,8	1	0,3	7	1,8	2	0,5	6	1,5	5640
125	38,6	22	6,8	25	7,7	77	23,8	13	4,0	2	0,6	1	0,3	-	-	3	0,9	5	1,5	5641
176	33,2	126	23,8	26	4,9	47	8,9	11	2,1	38	7,2	9	1,7	6	1,1	5	0,9	18	3,4	9879
219	35,8	121	19,8	28	4,6	79	12,9	19	3,1	42	6,9	4	0,7	6	1,0	4	0,7	17	2,8	9880
245	40,0	114	18,6	25	4,1	107	17,5	13	2,1	23	3,8	2	0,3	5	0,8	4	0,7	9	1,5	9881
247	39,5	102	16,3	25	4,0	107	17,1	29	4,6	29	4,6	1	0,2	7	1,1	4	0,6	13	2,1	9882
216	38,2	100	17,7	26	4,6	106	18,7	12	2,1	19	3,4	-	-	7	1,2	3	0,5	12	2,1	9884
169	41,4	70	17,2	17	4,2	49	12,0	10	2,5	19	4,7	3	0,7	4	1,0	6	1,5	10	2,5	9885
180	38,1	77	16,3	16	3,4	90	19,1	17	3,6	15	3,2	2	0,4	3	0,6	6	1,3	5	1,1	9886
236	38,1	108	17,4	23	3,7	114	18,4	8	1,3	29	4,7	5	0,8	9	1,5	8	1,3	12	1,9	9887
201	36,2	72	13,0	32	5,8	109	19,6	29	5,2	27	4,9	1	0,2	6	1,1	5	0,9	13	2,3	9888
322	44,8	98	13,6	46	6,4	100	13,9	17	2,4	31	4,3	4	0,6	7	1,0	4	0,6	17	2,4	9889
206	43,4	58	12,2	29	6,1	72	15,2	18	3,8	25	5,3	4	0,8	7	1,5	6	1,3	11	2,3	9890
143	25,6	126	22,5	27	4,8	80	14,3	28	5,0	36	6,4	7	1,3	5	0,9	10	1,8	18	3,2	9891
244	34,1	141	19,7	44	6,2	118	16,5	30	4,2	33	4,6	6	0,8	8	1,1	8	1,1	10	1,4	9892
143	33,3	102	23,7	19	4,4	41	9,5	13	3,0	19	4,4	5	1,2	3	0,7	6	1,4	19	4,4	9893
167	30,8	153	28,2	30	5,5	77	14,2	7	1,3	15	2,8	4	0,7	9	1,7	2	0,4	13	2,4	9894
201	39,0	84	16,3	33	6,4	69	13,4	17	3,3	21	4,1	3	0,6	12	2,3	4	0,8	6	1,2	9895
289	47,0	78	12,7	27	4,4	99	16,1	27	4,4	11	1,8	2	0,3	7	1,1	3	0,5	9	1,5	9896
151	40,5	39	10,5	20	5,4	76	20,4	22	5,9	9	2,4	1	0,3	4	1,1	5	1,3	5	1,3	9897
230	40,4	78	13,7	32	5,6	122	21,4	18	3,2	24	4,2	6	1,1	2	0,4	3	0,5	8	1,4	9898
206	36,1	74	13,0	37	6,5	112	19,6	22	3,9	22	3,9	3	0,5	9	1,6	10	1,8	18	3,2	9899
243	44,2	68	12,4	26	4,7	105	19,1	21	3,8	10	1,8	1	0,2	14	2,5	1	0,2	9	1,6	9900
274	47,0	86	14,8	23	3,9	100	17,2	22	3,8	17	2,9	2	0,3	8	1,4	2	0,3	8	1,4	9901
209	39,7	77	14,6	31	5,9	83	15,7	22	4,2	8	1,5	2	0,4	33	6,3	5	0,9	6	1,1	9902
243	35,2	82	11,9	35	5,1	112	16,2	24	3,5	18	2,6	2	0,3	83	12,0	4	0,6	21	3,0	9903
152	36,1	71	16,9	16	3,8	58	13,8	4	1,0	33	7,8	4	1,0	1	0,2	1	0,2	14	3,3	9935
117	33,9	64	18,6	17	4,9	40	11,6	8	2,3	27	7,8	3	0,9	4	1,2	7	2,0	7	2,0	9936
238	38,1	70	11,2	26	4,2	160	25,6	27	4,3	15	2,4	4	0,6	5	0,8	3	0,5	9	1,4	9937
181	32,7	60	10,8	27	4,9	166	30,0	29	5,2	24	4,3	2	0,4	8	1,4	4	0,7	12	2,2	9981
184	36,4	61	12,1	33	6,5	114	22,5	20	4,0	25	4,9	2	0,4	11	2,2	3	0,6	9	1,8	9982
234	41,6	67	11,9	26	4,6	151	26,8	26	4,6	14	2,5	1	0,2	4	0,7	2	0,4	3	0,5	9983
237	41,1	61	10,6	28	4,9	137	23,8	31	5,4	19	3,3	1	0,2	7	1,2	4	0,7	7	1,2	9984
247	42,7	53	9,2	19	3,3	153	26,5	26	4,5	21	3,6	4	0,7	5	0,9	1	0,2	6	1,0	9985
202	38,3	56	10,6	31	5,9	141	26,8	19	3,6	15	2,8	1	0,2	5	0,9	4	0,8	7	1,3	9986
201	41,6	42	8,7	34	7,0	120	24,8	18	3,7	22	4,6	2	0,4	1	0,2	2	0,4	4	0,8	9987
211	41,1	52	10,1	23	4,5	129	25,1	23	4,5	17	3,3	2	0,4	6	1,2	3	0,6	6	1,2	9988
220	44,2	52	10,4	29	5,8	107	21,5	19	3,8	10	2,0	2	0,4	5	1,0	3	0,6	5	1,0	9989
209	42,9	59	12,1	27	5,5	105	21,6	17	3,5	11	2,3	7	1,4	6	1,2	4	0,8	9	1,8	9990
184	37,8	47	9,7	33	6,8	115	23,6	28	5,7	14	2,9	4	0,8	7	1,4	4	0,8	4	0,8	9991
226	43,3	44	8,4	27	5,2	130	24,9	12	2,3	5	1,0	2	0,4	8	1,5	4	0,8	8	1,5	9992
190	41,6	34	7,4	19	4,2	131	28,7	18	3,9	17	3,7	5	1,1	5	1,1	1	0,2	7	1,5	9993
212	37,3	70	12,3	36	6,3	142	25,0	23	4,0	22	3,9	1	0,2	8	1,4	3	0,5	5	0,9	9994
16 352	37,0	6 265	14,2	2 122	4,8	8 089	18,3	1 821	4,1	2 062	4,7	224	0,5	525	1,2	444	1,0	655	1,5	U503
8 605	38,9	3 197	14,4	1 128	5,1	4 273	19,3	804	3,6	851	3,8	126	0,6	360	1,6	171	0,8	409	1,8	B503
24 957	37,6	9 462	14,3	3 250	4,9	12 362	18,6	2 625	4,0	2 913	4,4	350	0,5	885	1,3	615	0,9	1 064	1,6	503

* geänderte Stimmbezirke

noch: Ergebnisse der Landtagswahl 2018 nach Stimmbezirken, Stimmkreis 503 Nürnberg-Süd
(einschl. Stadt Schwabach)

Stimmbezirk	noch: Erststimmen				Erst- und Zweitstimmen									
	AfD		V-Partei ³		CSU		SPD		FREIE WÄHLER		GRÜNE		FDP	
	Zahl	%	Zahl	%	Zahl	%	Zahl	%	Zahl	%	Zahl	%	Zahl	%
	32	33	34	35	36	37	38	39	40	41	42	43	44	45
5636 (SC, Dietersdorf)	39	10,1	2	0,5	330	43,1	52	6,8	57	7,4	136	17,8	44	5,7
5637 (SC, Wolkersdorf)	40	10,6	-	-	325	43,3	72	9,6	39	5,2	154	20,5	35	4,7
5638 (SC, Wolkersdorf)	40	10,1	1	0,3	289	36,4	72	9,1	51	6,4	216	27,2	62	7,8
5639 (SC, Wolkersdorf)	24	6,4	-	-	330	44,4	90	12,1	33	4,4	160	21,5	41	5,5
5640 (SC, Wolkersdorf)	47	11,8	3	0,8	309	38,9	96	12,1	37	4,7	145	18,2	52	6,5
5641 (SC, Wolkersdorf)	50	15,4	1	0,3	264	40,7	47	7,2	53	8,2	134	20,6	25	3,9
BW 9879	68	12,8	-	-	373	35,1	241	22,7	52	4,9	94	8,8	20	1,9
BW 9880	70	11,5	2	0,3	456	37,2	254	20,7	53	4,3	147	12,0	37	3,0
BW 9881	63	10,3	3	0,5	523	42,3	230	18,6	45	3,6	186	15,0	30	2,4
BW 9882	61	9,7	1	0,2	524	41,8	200	16,0	44	3,5	200	16,0	54	4,3
BW 9884	62	11,0	3	0,5	467	41,1	185	16,3	53	4,7	201	17,7	24	2,1
BW 9885	50	12,3	1	0,2	354	43,4	136	16,7	27	3,3	94	11,5	20	2,5
BW 9886	61	12,9	-	-	375	39,6	167	17,6	33	3,5	164	17,3	35	3,7
BW 9887	65	10,5	3	0,5	495	39,8	216	17,4	39	3,1	218	17,5	17	1,4
BW 9888	53	9,5	7	1,3	436	39,1	142	12,7	59	5,3	202	18,1	56	5,0
BW 9889	68	9,5	5	0,7	669	46,3	199	13,8	79	5,5	194	13,4	34	2,4
BW 9890	37	7,8	2	0,4	431	45,2	124	13,0	54	5,7	134	14,1	38	4,0
BW 9891	76	13,6	3	0,5	314	27,9	260	23,1	45	4,0	151	13,4	48	4,3
BW 9892	71	9,9	2	0,3	527	36,7	283	19,7	78	5,4	227	15,8	54	3,8
BW 9893	56	13,0	4	0,9	308	35,6	211	24,4	35	4,0	74	8,5	26	3,0
BW 9894	62	11,4	3	0,6	352	32,5	310	28,7	48	4,4	153	14,1	13	1,2
BW 9895	64	12,4	2	0,4	435	42,1	164	15,9	56	5,4	129	12,5	35	3,4
BW 9896	62	10,1	1	0,2	612	49,6	152	12,3	54	4,4	181	14,7	48	3,9
BW 9897	35	9,4	6	1,6	318	42,6	83	11,1	41	5,5	139	18,6	45	6,0
BW 9898	47	8,2	-	-	484	42,4	159	13,9	59	5,2	229	20,1	37	3,2
BW 9899	54	9,5	4	0,7	443	38,9	148	13,0	71	6,2	200	17,6	42	3,7
BW 9900	49	8,9	3	0,5	515	46,8	136	12,4	49	4,5	185	16,8	41	3,7
BW 9901	41	7,0	-	-	570	48,9	156	13,4	59	5,1	186	16,0	47	4,0
BW 9902	51	9,7	-	-	470	44,4	144	13,6	56	5,3	162	15,3	42	4,0
BW 9903	62	9,0	4	0,6	538	38,9	174	12,6	66	4,8	209	15,1	44	3,2
BW 9935	67	15,9	-	-	320	38,1	139	16,6	32	3,8	107	12,8	8	1,0
BW 9936	47	13,6	4	1,2	243	34,9	132	19,0	34	4,9	78	11,2	17	2,4
BW 9937	64	10,2	4	0,6	506	40,2	143	11,4	50	4,0	301	23,9	55	4,4
Briefwahl Schwabach I	38	6,9	3	0,5	378	34,1	138	12,4	65	5,9	297	26,8	42	3,8
Briefwahl Schwabach II	42	8,3	2	0,4	387	38,3	133	13,2	63	6,2	204	20,2	36	3,6
Briefwahl Schwabach III	32	5,7	3	0,5	468	41,6	143	12,7	57	5,1	277	24,6	53	4,7
Briefwahl Schwabach IV	44	7,6	-	-	482	41,8	146	12,7	61	5,3	230	19,9	59	5,1
Briefwahl Schwabach V	40	6,9	3	0,5	497	43,3	133	11,6	43	3,7	266	23,2	48	4,2
Briefwahl Schwabach VI	44	8,3	2	0,4	434	41,2	119	11,3	68	6,5	235	22,3	33	3,1
Briefwahl Schwabach VII	36	7,5	1	0,2	411	42,4	104	10,7	68	7,0	205	21,1	35	3,6
Briefwahl Schwabach VIII	40	7,8	1	0,2	437	42,4	119	11,6	54	5,2	230	22,3	38	3,7
Briefwahl Schwabach IX	46	9,2	-	-	443	44,6	112	11,3	61	6,1	197	19,8	34	3,4
Briefwahl Schwabach X	31	6,4	2	0,4	434	44,5	126	12,9	56	5,7	189	19,4	35	3,6
Briefwahl Schwabach XI	45	9,2	2	0,4	381	39,0	106	10,8	63	6,4	205	21,0	55	5,6
Briefwahl Schwabach XII	54	10,3	2	0,4	445	42,6	106	10,2	67	6,4	227	21,7	27	2,6
Briefwahl Schwabach XIII	29	6,3	1	0,2	383	41,8	96	10,5	52	5,7	228	24,9	31	3,4
Briefwahl Schwabach XIV	44	7,7	2	0,4	460	40,3	152	13,3	77	6,7	231	20,2	43	3,8
Urnenwahl 503	5 478	12,4	185	0,4	34 000	38,5	12 573	14,2	4 156	4,7	15 202	17,2	3 495	4,0
Briefwahl 503	2 131	9,6	91	0,4	18 098	40,8	6 621	14,9	2 226	5,0	7 766	17,5	1 536	3,5
Gesamt 503	7 609	11,5	276	0,4	52 098	39,3	19 194	14,5	6 382	4,8	22 968	17,3	5 031	3,8

* geänderte Stimmbezirke

noch: Ergebnisse der Landtagswahl 2018 nach Stimmbezirken, Stimmkreis 503 Nürnberg-Süd
(einschl. Stadt Schwabach)

noch: Erst- und Zweitstimmen																				Stimm- bezirk
DIE LINKE		BP		ÖDP		PIRATEN		DIE FRANKEN		AfD		mut		Die PARTEI		Gesundheits- forschung		V-Partei³		
Zahl	%	Zahl	%	Zahl	%	Zahl	%	Zahl	%	Zahl	%	Zahl	%	Zahl	%	Zahl	%	Zahl	%	
46	47	48	49	50	51	52	53	54	55	56	57	58	59	60	61	62	63	64	65	
31	4,0	5	0,7	11	1,4	7	0,9	11	1,4	74	9,7	2	0,3	2	0,3	-	-	4	0,5	5636
23	3,1	8	1,1	3	0,4	4	0,5	7	0,9	79	10,5	-	-	1	0,1	-	-	1	0,1	5637
8	1,0	4	0,5	-	-	6	0,8	4	0,5	77	9,7	-	-	2	0,3	1	0,1	1	0,1	5638
29	3,9	1	0,1	3	0,4	3	0,4	4	0,5	47	6,3	-	-	2	0,3	-	-	-	-	5639
22	2,8	2	0,3	13	1,6	5	0,6	14	1,8	93	11,7	1	0,1	1	0,1	-	-	5	0,6	5640
4	0,6	2	0,3	3	0,5	5	0,8	6	0,9	100	15,4	-	-	4	0,6	-	-	2	0,3	5641
74	7,0	12	1,1	13	1,2	9	0,8	35	3,3	132	12,4	1	0,1	6	0,6	1	0,1	-	-	9879
80	6,5	6	0,5	14	1,1	9	0,7	22	1,8	136	11,1	1	0,1	3	0,2	3	0,2	4	0,3	9880
50	4,0	3	0,2	12	1,0	7	0,6	14	1,1	126	10,2	-	-	4	0,3	-	-	6	0,5	9881
61	4,9	1	0,1	16	1,3	7	0,6	21	1,7	116	9,3	3	0,2	5	0,4	-	-	1	0,1	9882
37	3,3	-	-	19	1,7	5	0,4	22	1,9	118	10,4	1	0,1	1	0,1	1	0,1	3	0,3	9884
33	4,0	6	0,7	11	1,3	11	1,3	15	1,8	100	12,3	-	-	6	0,7	-	-	2	0,2	9885
31	3,3	2	0,2	7	0,7	9	1,0	8	0,8	113	11,9	-	-	2	0,2	1	0,1	-	-	9886
61	4,9	10	0,8	17	1,4	15	1,2	18	1,4	126	10,1	1	0,1	4	0,3	1	0,1	5	0,4	9887
54	4,8	3	0,3	9	0,8	9	0,8	22	2,0	105	9,4	2	0,2	4	0,4	2	0,2	10	0,9	9888
59	4,1	5	0,3	19	1,3	7	0,5	24	1,7	134	9,3	2	0,1	9	0,6	-	-	12	0,8	9889
47	4,9	8	0,8	17	1,8	8	0,8	17	1,8	69	7,2	-	-	2	0,2	-	-	4	0,4	9890
75	6,7	10	0,9	10	0,9	17	1,5	24	2,1	149	13,2	4	0,4	9	0,8	3	0,3	6	0,5	9891
66	4,6	9	0,6	14	1,0	14	1,0	15	1,0	137	9,5	2	0,1	5	0,3	-	-	4	0,3	9892
39	4,5	5	0,6	7	0,8	11	1,3	30	3,5	109	12,6	1	0,1	2	0,2	-	-	8	0,9	9893
36	3,3	8	0,7	13	1,2	3	0,3	20	1,8	117	10,8	1	0,1	3	0,3	1	0,1	4	0,4	9894
38	3,7	6	0,6	25	2,4	11	1,1	11	1,1	120	11,6	1	0,1	1	0,1	-	-	2	0,2	9895
25	2,0	4	0,3	11	0,9	7	0,6	12	1,0	122	9,9	1	0,1	3	0,2	-	-	2	0,2	9896
18	2,4	1	0,1	7	0,9	7	0,9	8	1,1	65	8,7	-	-	1	0,1	-	-	13	1,7	9897
44	3,9	10	0,9	7	0,6	4	0,4	11	1,0	91	8,0	1	0,1	5	0,4	1	0,1	-	-	9898
52	4,6	3	0,3	17	1,5	19	1,7	27	2,4	104	9,1	1	0,1	4	0,4	-	-	8	0,7	9899
28	2,5	2	0,2	28	2,5	1	0,1	16	1,5	91	8,3	-	-	5	0,5	-	-	4	0,4	9900
30	2,6	2	0,2	15	1,3	4	0,3	13	1,1	79	6,8	1	0,1	4	0,3	-	-	-	-	9901
18	1,7	2	0,2	45	4,2	9	0,8	10	0,9	97	9,2	-	-	3	0,3	-	-	1	0,1	9902
36	2,6	5	0,4	117	8,5	10	0,7	40	2,9	128	9,3	7	0,5	2	0,1	-	-	6	0,4	9903
64	7,6	9	1,1	3	0,4	1	0,1	19	2,3	134	16,0	1	0,1	1	0,1	1	0,1	-	-	9935
54	7,8	9	1,3	8	1,1	13	1,9	10	1,4	91	13,1	-	-	-	-	1	0,1	6	0,9	9936
30	2,4	4	0,3	13	1,0	5	0,4	14	1,1	124	9,9	1	0,1	5	0,4	-	-	7	0,6	9937
48	4,3	3	0,3	12	1,1	8	0,7	18	1,6	81	7,3	2	0,2	11	1,0	-	-	7	0,6	9981
54	5,3	4	0,4	17	1,7	7	0,7	15	1,5	85	8,4	-	-	2	0,2	1	0,1	3	0,3	9982
29	2,6	5	0,4	10	0,9	2	0,2	5	0,4	65	5,8	1	0,1	4	0,4	1	0,1	6	0,5	9983
40	3,5	2	0,2	13	1,1	9	0,8	10	0,9	91	7,9	4	0,3	3	0,3	3	0,3	-	-	9984
50	4,4	6	0,5	10	0,9	2	0,2	10	0,9	75	6,5	1	0,1	1	0,1	-	-	6	0,5	9985
35	3,3	4	0,4	9	0,9	5	0,5	14	1,3	87	8,3	-	-	6	0,6	2	0,2	3	0,3	9986
48	4,9	2	0,2	7	0,7	3	0,3	9	0,9	75	7,7	-	-	-	-	1	0,1	2	0,2	9987
34	3,3	3	0,3	13	1,3	6	0,6	11	1,1	79	7,7	1	0,1	2	0,2	1	0,1	2	0,2	9988
20	2,0	3	0,3	15	1,5	5	0,5	7	0,7	92	9,3	2	0,2	2	0,2	-	-	1	0,1	9989
22	2,3	12	1,2	12	1,2	9	0,9	12	1,2	63	6,5	1	0,1	3	0,3	-	-	2	0,2	9990
36	3,7	5	0,5	16	1,6	4	0,4	13	1,3	85	8,7	-	-	6	0,6	-	-	3	0,3	9991
15	1,4	4	0,4	14	1,3	9	0,9	12	1,1	109	10,4	-	-	4	0,4	1	0,1	4	0,4	9992
31	3,4	7	0,8	9	1,0	2	0,2	12	1,3	61	6,7	2	0,2	-	-	-	-	2	0,2	9993
47	4,1	1	0,1	19	1,7	6	0,5	9	0,8	86	7,5	2	0,2	3	0,3	1	0,1	4	0,4	9994
4 178	4,7	356	0,4	998	1,1	787	0,9	1 086	1,2	10 680	12,1	109	0,1	323	0,4	50	0,1	313	0,4	U503
1 749	3,9	206	0,5	670	1,5	309	0,7	655	1,5	4 167	9,4	49	0,1	146	0,3	27	0,1	163	0,4	B503
5 927	4,5	562	0,4	1 668	1,3	1 096	0,8	1 741	1,3	14 847	11,2	158	0,1	469	0,4	77	0,1	476	0,4	503

* geänderte Stimmbezirke

Ergebnisse der Landtagswahl 2018 nach Stimmbezirken, Stimmkreis 504 Nürnberg-West

Stimmbezirk	Stimm- berech- tigte	davon			Wähler	darunter		ungültige		gültige	
		ohne WS	mit WS			mit WS	Wahl- beteili- gung	Erst-	Zweit-	Erst-	Zweit-
			Zahl	Zahl				%	Stimmen		Stimmen
		Zahl	Zahl	Zahl		%	Zahl	Zahl	%	Zahl	Zahl
1	2	3	4	5	6	7	8	9	10	11	
1350 (Tafelfeldstr., Siebenkeesstr.)	1 214	902	312	25,7	417	2	58,7	6	12	411	405
1351 (Bönerstr., Ammanstr.)	941	730	211	22,4	393	-	63,1	4	3	389	390
1352 (Körnerstr., Maffeiplatz)	986	768	218	22,1	411	-	62,7	5	8	406	403
*1353 (Hinterm Bahnhof, Wendlerstr.)	1 932	1 545	387	20,0	720	6	56,0	3	11	717	709
1354 (Kopernikusstr., Hartmutstr.)	1 111	840	271	24,4	471	2	65,5	-	3	471	468
1355 (Wölckernstr., Bulmannstr.)	972	775	197	20,3	383	2	58,5	2	1	381	382
*1356 (Galgenhofstr., Breitscheidstr.)	1 766	1 384	382	21,6	708	7	60,3	8	12	700	696
1357 (Anne-Frank-Str., Annastr.)	1 024	787	237	23,1	398	5	60,4	8	5	390	393
*1450 (Ajtoschstr., Lutherplatz)	1 603	1 296	307	19,2	650	-	58,8	10	10	640	640
1451 (Gudrunstr., Kleestr.)	978	799	179	18,3	485	1	66,9	11	11	474	474
*1452 (Jean-Paul-Platz, Sperberstr.)	1 511	1 215	296	19,6	669	2	62,8	8	9	661	660
*1453 (Morsestr., Burgundenstr.)	1 472	1 175	297	20,2	551	5	56,3	9	8	542	543
1454 (Huldstr., Neulichtenhofstr.)	789	585	204	25,9	380	2	72,5	3	5	377	375
1550 (Seuffertstr., Gugelstr.)	836	701	135	16,1	289	-	50,0	4	12	285	277
1551 (Schuckertstr., Gaußstr.)	1 382	1 133	249	18,0	482	2	51,9	9	9	473	473
*1552 (Wattstr., Voltastr.)	1 573	1 284	289	18,4	513	3	49,9	7	7	506	506
1650 (Tunnelstr., Siemensplatz)	1 010	823	187	18,5	406	8	57,0	9	9	397	397
*1651 (Obere Mentergasse, Melanchthonplatz)	1 900	1 604	296	15,6	657	2	49,3	7	15	650	642
*1652 (Herschelstr., Schleidenstr.)	1 631	1 352	279	17,1	574	4	51,2	6	3	568	571
1653 (Volkmannstr., Leibnizstr.)	1 643	1 386	257	15,6	515	3	46,1	9	9	506	469
1750 (Industriestr., Maybachstr.)	951	880	71	7,5	301	1	38,7	6	4	295	297
*1751 (Pfälzerstr., Alemannenstr.)	1 805	1 516	289	16,0	638	-	50,6	16	13	622	625
1951 (Elisenstr., Kreuzsteinstr.)	913	764	149	16,3	337	1	52,4	4	8	332	328
1952 (Nopitschstr., Hans-Schmidt-Str.)	1 467	1 273	194	13,2	437	-	42,4	8	9	429	421
*2050 (Konstanzenstr., Blücherstr.)	1 787	1 381	406	22,7	733	2	62,6	4	14	729	719
*2051 (Orffstr., Geisseestr.)	1 561	1 326	235	15,1	618	2	53,8	7	8	611	610
2052 (Gernotstr., Heinrichstr.)	1 554	1 309	245	15,8	525	-	48,8	8	11	516	514
2053 (Otmarstr., Grünstr.)	893	762	131	14,7	358	2	53,8	2	5	356	353
2054 (Schlachthofstr., Webersgasse)	1 153	1 015	138	12,0	353	3	41,8	8	20	345	333
*2150 (Herzog-Bernhard-Str., Nansenstr.)	1 588	1 366	222	14,0	635	1	53,2	11	6	624	629
2151 (Witschelstr., Rothenburger Str.)	1 319	1 178	141	10,7	429	1	42,6	2	8	427	421
5050 (Kaiserslauterer Str., Reutlinger Str.)	864	668	196	22,7	365	-	63,9	-	-	365	365
*5051 (Jaekelstr., Daimlerstr.)	1 624	1 428	196	12,1	660	3	52,0	7	14	653	645
5052 (Olivenweg, Hohe Marter)	1 612	1 402	210	13,0	528	2	45,0	12	13	516	515
5150 (Felsenstr., Staedtlerweg)	856	658	198	23,1	383	-	66,8	2	4	381	379
5151 (Wörnitzstr., Wolframs-Eschenbacher-Str.)	885	716	169	19,1	383	-	61,5	5	5	378	378
5152 (Hesselberggring, Rangastr.)	886	717	169	19,1	389	-	62,1	7	5	382	384
5153 (Weiltinger Str., Herriedener Str.)	892	729	163	18,3	377	-	59,7	6	4	371	373
5154 (Ornbauer Str., Dombühler Str.)	997	771	226	22,7	433	-	65,0	4	2	429	431
*5155 (Jochsberger Str., Wiedersbacher Str.)	1 664	1 456	208	12,5	606	-	48,3	9	21	596	585
5250 (Heilsbronner Str., Triesdorfer Str.)	867	601	266	30,7	323	-	66,5	3	1	320	321
*5251 (Gundelsheimer Str., Lehmäckerweg)	1 714	1 326	388	22,6	753	3	65,3	14	19	739	733
*5252 (Weißenburger Str., Ellingstr.)	1 452	1 152	300	20,7	653	4	64,4	6	4	647	649
5253 (Haderastr., Von-Tresckow-Weg)	992	854	138	13,9	463	3	59,6	4	6	459	457
5254 (Am Röthenb. Landgraben, Pommernstr.)	985	823	162	16,4	524	1	68,8	2	2	522	522
5255 (Am Röthenb. Landgraben, Kavalastr.)	957	785	172	18,0	488	-	68,1	9	4	479	484
5256 (Kösliner Str., Berchinger Str.)	942	751	191	20,3	508	5	72,7	7	6	501	502
5257 (Fürreuthweg, Schopflocher Str.)	907	735	172	19,0	491	2	72,0	2	2	489	489
5350 (Nördlinger Str., Rother Str.)	938	692	246	26,2	473	3	75,1	3	5	470	468
5351 (Leitenweg, Hinter den Hecken)	853	657	196	23,0	414	2	70,2	6	6	408	408

* geänderte Stimmbezirke

noch: Ergebnisse der Landtagswahl 2018 nach Stimmbezirken, Stimmkreis 504 Nürnberg-West

Erststimmen																				Stimm- bezirk
CSU		SPD		FREIE WÄHLER		GRÜNE		FDP		DIE LINKE		BP		ÖDP		PIRATEN		DIE FRANKEN		
Zahl	%	Zahl	%	Zahl	%	Zahl	%	Zahl	%	Zahl	%	Zahl	%	Zahl	%	Zahl	%	Zahl	%	
12	13	14	15	16	17	18	19	20	21	22	23	24	25	26	27	28	29	30	31	
89	21,7	72	17,5	17	4,1	94	22,9	24	5,8	47	11,4	3	0,7	3	0,7	8	1,9	2	0,5	1350
73	18,8	68	17,5	15	3,9	107	27,5	23	5,9	49	12,6	1	0,3	12	3,1	6	1,5	4	1,0	1351
83	20,4	92	22,7	25	6,2	72	17,7	16	3,9	28	6,9	2	0,5	5	1,2	10	2,5	2	0,5	1352
153	21,3	91	12,7	26	3,6	180	25,1	38	5,3	120	16,7	7	1,0	9	1,3	17	2,4	6	0,8	*1353
73	15,5	91	19,3	29	6,2	133	28,2	33	7,0	70	14,9	2	0,4	5	1,1	6	1,3	3	0,6	1354
54	14,2	52	13,6	18	4,7	124	32,5	12	3,1	68	17,8	-	-	4	1,0	8	2,1	6	1,6	1355
107	15,3	111	15,9	17	2,4	221	31,6	38	5,4	92	13,1	7	1,0	6	0,9	15	2,1	9	1,3	*1356
89	22,8	59	15,1	10	2,6	92	23,6	17	4,4	54	13,8	1	0,3	3	0,8	7	1,8	8	2,1	1357
166	25,9	146	22,8	17	2,7	123	19,2	29	4,5	54	8,4	3	0,5	3	0,5	10	1,6	5	0,8	*1450
117	24,7	87	18,4	13	2,7	94	19,8	26	5,5	49	10,3	2	0,4	5	1,1	10	2,1	6	1,3	1451
176	26,6	137	20,7	29	4,4	104	15,7	32	4,8	62	9,4	5	0,8	11	1,7	14	2,1	6	0,9	*1452
144	26,6	103	19,0	25	4,6	75	13,8	26	4,8	61	11,3	3	0,6	8	1,5	13	2,4	6	1,1	*1453
124	32,9	61	16,2	10	2,7	78	20,7	11	2,9	29	7,7	2	0,5	3	0,8	3	0,8	5	1,3	1454
71	24,9	44	15,4	11	3,9	60	21,1	12	4,2	34	11,9	2	0,7	3	1,1	6	2,1	7	2,5	1550
112	23,7	83	17,5	18	3,8	80	16,9	16	3,4	59	12,5	3	0,6	4	0,8	9	1,9	13	2,7	1551
99	19,6	96	19,0	15	3,0	106	20,9	27	5,3	61	12,1	3	0,6	7	1,4	20	4,0	8	1,6	*1552
78	19,6	68	17,1	19	4,8	93	23,4	17	4,3	50	12,6	1	0,3	4	1,0	8	2,0	10	2,5	1650
158	24,3	108	16,6	29	4,5	133	20,5	32	4,9	78	12,0	1	0,2	4	0,6	15	2,3	6	0,9	*1651
136	23,9	105	18,5	19	3,3	97	17,1	27	4,8	71	12,5	1	0,2	6	1,1	18	3,2	7	1,2	*1652
129	25,5	80	15,8	13	2,6	82	16,2	36	7,1	60	11,9	4	0,8	7	1,4	15	3,0	11	2,2	1653
65	22,0	77	26,1	11	3,7	21	7,1	22	7,5	31	10,5	-	-	1	0,3	8	2,7	2	0,7	1750
187	30,1	101	16,2	18	2,9	70	11,3	34	5,5	50	8,0	8	1,3	8	1,3	20	3,2	16	2,6	*1751
111	33,4	49	14,8	12	3,6	42	12,7	15	4,5	33	9,9	2	0,6	1	0,3	7	2,1	3	0,9	1951
172	40,1	76	17,7	13	3,0	27	6,3	14	3,3	27	6,3	3	0,7	4	0,9	1	0,2	4	0,9	1952
259	35,5	113	15,5	30	4,1	125	17,1	36	4,9	43	5,9	1	0,1	6	0,8	15	2,1	9	1,2	*2050
140	22,9	83	13,6	19	3,1	123	20,1	33	5,4	85	13,9	-	-	12	2,0	11	1,8	8	1,3	*2051
143	27,7	109	21,1	23	4,5	59	11,4	29	5,6	46	8,9	4	0,8	3	0,6	12	2,3	8	1,6	2052
87	24,4	67	18,8	12	3,4	47	13,2	25	7,0	40	11,2	2	0,6	2	0,6	4	1,1	4	1,1	2053
71	20,6	63	18,3	15	4,3	54	15,7	25	7,2	37	10,7	3	0,9	2	0,6	6	1,7	7	2,0	2054
194	31,1	103	16,5	31	5,0	68	10,9	26	4,2	47	7,5	4	0,6	6	1,0	10	1,6	16	2,6	*2150
94	22,0	72	16,9	15	3,5	69	16,2	18	4,2	54	12,6	6	1,4	5	1,2	10	2,3	7	1,6	2151
151	41,4	44	12,1	21	5,8	51	14,0	8	2,2	20	5,5	3	0,8	1	0,3	4	1,1	6	1,6	5050
271	41,5	88	13,5	21	3,2	65	10,0	24	3,7	40	6,1	1	0,2	4	0,6	9	1,4	8	1,2	*5051
194	37,6	79	15,3	15	2,9	52	10,1	29	5,6	40	7,8	6	1,2	5	1,0	7	1,4	16	3,1	5052
156	40,9	58	15,2	20	5,2	42	11,0	19	5,0	16	4,2	-	-	-	-	4	1,0	1	0,3	5150
145	38,4	65	17,2	11	2,9	76	20,1	15	4,0	20	5,3	2	0,5	3	0,8	4	1,1	1	0,3	5151
161	42,1	48	12,6	25	6,5	36	9,4	12	3,1	22	5,8	6	1,6	1	0,3	2	0,5	7	1,8	5152
162	43,7	53	14,3	14	3,8	42	11,3	12	3,2	21	5,7	-	-	3	0,8	4	1,1	4	1,1	5153
219	51,0	59	13,8	13	3,0	45	10,5	10	2,3	16	3,7	-	-	2	0,5	3	0,7	4	0,9	5154
291	48,8	97	16,3	15	2,5	31	5,2	13	2,2	27	4,5	3	0,5	7	1,2	4	0,7	8	1,3	*5155
151	47,2	51	15,9	14	4,4	30	9,4	10	3,1	18	5,6	-	-	-	-	3	0,9	3	0,9	5250
319	43,2	118	16,0	31	4,2	78	10,6	19	2,6	23	3,1	3	0,4	4	0,5	8	1,1	9	1,2	*5251
230	35,5	118	18,2	35	5,4	83	12,8	24	3,7	23	3,6	4	0,6	5	0,8	8	1,2	10	1,5	*5252
202	44,0	52	11,3	17	3,7	44	9,6	31	6,8	23	5,0	1	0,2	6	1,3	9	2,0	3	0,7	5253
193	37,0	76	14,6	29	5,6	76	14,6	24	4,6	17	3,3	1	0,2	3	0,6	6	1,1	9	1,7	5254
185	38,6	78	16,3	22	4,6	68	14,2	30	6,3	13	2,7	4	0,8	3	0,6	7	1,5	9	1,9	5255
186	37,1	92	18,4	26	5,2	87	17,4	15	3,0	30	6,0	1	0,2	2	0,4	5	1,0	5	1,0	5256
187	38,2	69	14,1	25	5,1	82	16,8	22	4,5	21	4,3	-	-	7	1,4	4	0,8	7	1,4	5257
200	42,6	58	12,3	9	1,9	88	18,7	14	3,0	34	7,2	3	0,6	3	0,6	4	0,9	4	0,9	5350
167	40,9	62	15,2	21	5,1	63	15,4	14	3,4	16	3,9	2	0,5	5	1,2	5	1,2	5	1,2	5351

* geänderte Stimmbezirke

Ergebnisse der Landtagswahl 2018 nach Stimmbezirken, Stimmkreis 504 Nürnberg-West

Stimmbezirk	noch: Erststimmen				Erst- und Zweitstimmen									
	AfD		V-Partei ³		CSU		SPD		FREIE WÄHLER		GRÜNE		FDP	
	Zahl	%	Zahl	%	Zahl	%	Zahl	%	Zahl	%	Zahl	%	Zahl	%
	32	33	34	35	36	37	38	39	40	41	42	43	44	45
1350 (Tafelfeldstr., Siebenkeesstr.)	50	12,2	2	0,5	192	23,5	139	17,0	30	3,7	186	22,8	44	5,4
1351 (Bönerstr., Ammanstr.)	28	7,2	3	0,8	159	20,4	130	16,7	27	3,5	207	26,6	44	5,6
1352 (Körnerstr., Maffeiplatz)	65	16,0	6	1,5	189	23,4	168	20,8	41	5,1	141	17,4	33	4,1
*1353 (Hinterm Bahnhof, Wendlerstr.)	67	9,3	3	0,4	334	23,4	165	11,6	48	3,4	350	24,5	66	4,6
1354 (Kopernikusstr., Hartmutstr.)	25	5,3	1	0,2	170	18,1	164	17,5	52	5,5	260	27,7	60	6,4
1355 (Wölckernstr., Bulmannstr.)	33	8,7	2	0,5	123	16,1	95	12,5	31	4,1	243	31,8	26	3,4
*1356 (Galgenhofstr., Breitscheidstr.)	72	10,3	5	0,7	236	16,9	213	15,3	33	2,4	444	31,8	71	5,1
1357 (Anne-Frank-Str., Annastr.)	48	12,3	2	0,5	187	23,9	118	15,1	20	2,6	177	22,6	36	4,6
*1450 (Ajtoschstr., Lutherplatz)	81	12,7	3	0,5	353	27,6	273	21,3	32	2,5	232	18,1	53	4,1
1451 (Gudrunstr., Kleestr.)	63	13,3	2	0,4	260	27,4	162	17,1	23	2,4	187	19,7	43	4,5
*1452 (Jean-Paul-Platz, Sperberstr.)	82	12,4	3	0,5	384	29,1	256	19,4	52	3,9	210	15,9	57	4,3
*1453 (Morsestr., Burgundenstr.)	72	13,3	6	1,1	316	29,1	197	18,2	51	4,7	147	13,5	41	3,8
1454 (Huldstr., Neulichtenhofstr.)	49	13,0	2	0,5	264	35,1	105	14,0	20	2,7	156	20,7	19	2,5
1550 (Seuffertstr., Gugelstr.)	32	11,2	3	1,1	156	27,8	77	13,7	19	3,4	115	20,5	24	4,3
1551 (Schuckertstr., Gaußstr.)	73	15,4	3	0,6	244	25,8	154	16,3	36	3,8	158	16,7	30	3,2
*1552 (Wattstr., Voltastr.)	61	12,1	3	0,6	219	21,6	186	18,4	25	2,5	207	20,5	52	5,1
1650 (Tunnelstr., Siemensplatz)	46	11,6	3	0,8	167	21,0	124	15,6	34	4,3	177	22,3	39	4,9
*1651 (Obere Mentergasse, Melanchthonplatz)	85	13,1	1	0,2	328	25,4	210	16,3	48	3,7	266	20,6	59	4,6
*1652 (Herschelstr., Schleidenstr.)	78	13,7	3	0,5	294	25,8	195	17,1	34	3,0	199	17,5	54	4,7
1653 (Volkmanstr., Leibnizstr.)	65	12,8	4	0,8	278	28,5	153	15,7	22	2,3	166	17,0	71	7,3
1750 (Industriestr., Maybachstr.)	54	18,3	3	1,0	151	25,5	145	24,5	16	2,7	46	7,8	36	6,1
*1751 (Pfälzerstr., Alemannenstr.)	107	17,2	3	0,5	400	32,1	184	14,8	36	2,9	144	11,5	62	5,0
1951 (Elisenstr., Kreuzsteinstr.)	55	16,6	2	0,6	232	35,2	94	14,2	22	3,3	89	13,5	30	4,5
1952 (Nopitschstr., Hans-Schmidt-Str.)	86	20,0	2	0,5	356	41,9	140	16,5	24	2,8	54	6,4	25	2,9
*2050 (Konstanzenstr., Blücherstr.)	91	12,5	1	0,1	547	37,8	204	14,1	56	3,9	242	16,7	67	4,6
*2051 (Orffstr., Geisseestr.)	90	14,7	7	1,1	308	25,2	160	13,1	34	2,8	242	19,8	59	4,8
2052 (Gernotstr., Heinrichstr.)	79	15,3	1	0,2	315	30,6	195	18,9	41	4,0	127	12,3	56	5,4
2053 (Otmarstr., Grünstr.)	64	18,0	2	0,6	187	26,4	129	18,2	21	3,0	90	12,7	46	6,5
2054 (Schlachthofstr., Webersgasse)	58	16,8	4	1,2	152	22,4	123	18,1	31	4,6	104	15,3	39	5,8
*2150 (Herzog-Bernhard-Str., Nansenstr.)	116	18,6	3	0,5	433	34,6	190	15,2	53	4,2	136	10,9	47	3,8
2151 (Witschelstr., Rothenburger Str.)	70	16,4	7	1,6	202	23,8	133	15,7	32	3,8	132	15,6	38	4,5
5050 (Kaiserslauterer Str., Reutlinger Str.)	56	15,3	-	-	322	44,1	83	11,4	40	5,5	98	13,4	16	2,2
*5051 (Jaeckelstr., Daimlerstr.)	117	17,9	5	0,8	550	42,4	175	13,5	36	2,8	118	9,1	53	4,1
5052 (Olivenweg, Hohe Marter)	72	14,0	1	0,2	415	40,3	152	14,7	30	2,9	96	9,3	55	5,3
5150 (Felsenstr., Staedtlerweg)	63	16,5	2	0,5	338	44,5	109	14,3	33	4,3	83	10,9	33	4,3
5151 (Wörnitzstr., Wolframs-Eschenbacher-Str.)	34	9,0	2	0,5	300	39,7	117	15,5	16	2,1	155	20,5	32	4,2
5152 (Hesselbergring, Rangaustr.)	61	16,0	1	0,3	343	44,8	94	12,3	44	5,7	73	9,5	22	2,9
5153 (Weiltinger Str., Herriedener Str.)	54	14,6	2	0,5	343	46,1	97	13,0	27	3,6	86	11,6	24	3,2
5154 (Ornbauer Str., Dombühler Str.)	57	13,3	1	0,2	459	53,4	104	12,1	23	2,7	87	10,1	20	2,3
*5155 (Jochsberger Str., Wiedersbacher Str.)	96	16,1	4	0,7	605	51,2	176	14,9	25	2,1	69	5,8	26	2,2
5250 (Heilsbronner Str., Triesdorfer Str.)	38	11,9	2	0,6	311	48,5	96	15,0	29	4,5	64	10,0	18	2,8
*5251 (Gundelsheimer Str., Lehmäckerweg)	124	16,8	3	0,4	676	45,9	209	14,2	56	3,8	151	10,3	42	2,9
*5252 (Weißenburger Str., Ellingstr.)	103	15,9	4	0,6	488	37,7	207	16,0	67	5,2	176	13,6	45	3,5
5253 (Haderastr., Von-Tresckow-Weg)	71	15,5	-	-	428	46,7	92	10,0	31	3,4	97	10,6	60	6,6
5254 (Am Röthenb. Landgraben, Pommernstr.)	86	16,5	2	0,4	415	39,8	136	13,0	48	4,6	159	15,2	46	4,4
5255 (Am Röthenb. Landgraben, Kavalastr.)	60	12,5	-	-	389	40,4	147	15,3	38	3,9	135	14,0	61	6,3
5256 (Kösliner Str., Berchinger Str.)	50	10,0	2	0,4	408	40,7	156	15,6	44	4,4	186	18,5	23	2,3
5257 (Fürreuthweg, Schopflocher Str.)	62	12,7	3	0,6	399	40,8	119	12,2	52	5,3	164	16,8	36	3,7
5350 (Nördlinger Str., Rother Str.)	53	11,3	-	-	415	44,2	100	10,7	23	2,5	179	19,1	26	2,8
5351 (Leitenweg, Hinter den Hecken)	44	10,8	4	1,0	352	43,1	110	13,5	40	4,9	135	16,5	28	3,4

* geänderte Stimmbezirke

noch: Ergebnisse der Landtagswahl 2018 nach Stimmbezirken, Stimmkreis 504 Nürnberg-West

noch: Erst- und Zweitstimmen																					Stimm- bezirk
DIE LINKE		BP		ÖDP		PIRATEN		DIE FRANKEN		AfD		mut		Die PARTEI		Gesundheits- forschung		V-Partei³			
Zahl	%	Zahl	%	Zahl	%	Zahl	%	Zahl	%	Zahl	%	Zahl	%	Zahl	%	Zahl	%	Zahl	%		
46	47	48	49	50	51	52	53	54	55	56	57	58	59	60	61	62	63	64	65		
91	11,2	3	0,4	7	0,9	17	2,1	5	0,6	90	11,0	2	0,2	4	0,5	1	0,1	5	0,6	1350	
98	12,6	3	0,4	22	2,8	11	1,4	6	0,8	56	7,2	2	0,3	11	1,4	-	-	3	0,4	1351	
63	7,8	3	0,4	10	1,2	14	1,7	3	0,4	125	15,5	1	0,1	7	0,9	1	0,1	10	1,2	1352	
233	16,3	11	0,8	20	1,4	31	2,2	11	0,8	129	9,0	2	0,1	19	1,3	3	0,2	4	0,3	*1353	
137	14,6	4	0,4	13	1,4	14	1,5	3	0,3	48	5,1	4	0,4	8	0,9	-	-	2	0,2	1354	
136	17,8	1	0,1	7	0,9	18	2,4	8	1,0	64	8,4	4	0,5	4	0,5	-	-	3	0,4	1355	
177	12,7	10	0,7	12	0,9	25	1,8	12	0,9	140	10,0	2	0,1	11	0,8	-	-	10	0,7	*1356	
104	13,3	1	0,1	6	0,8	14	1,8	15	1,9	92	11,7	5	0,6	6	0,8	-	-	2	0,3	1357	
117	9,1	6	0,5	10	0,8	17	1,3	13	1,0	157	12,3	1	0,1	9	0,7	1	0,1	6	0,5	*1450	
92	9,7	2	0,2	10	1,1	19	2,0	8	0,8	124	13,1	2	0,2	12	1,3	-	-	4	0,4	1451	
125	9,5	8	0,6	19	1,4	26	2,0	8	0,6	157	11,9	5	0,4	10	0,8	1	0,1	3	0,2	*1452	
123	11,3	4	0,4	14	1,3	25	2,3	11	1,0	134	12,4	3	0,3	10	0,9	-	-	9	0,8	*1453	
62	8,2	4	0,5	4	0,5	5	0,7	6	0,8	101	13,4	-	-	4	0,5	-	-	2	0,3	1454	
66	11,7	5	0,9	6	1,1	10	1,8	12	2,1	61	10,9	-	-	7	1,2	-	-	4	0,7	1550	
114	12,1	6	0,6	8	0,8	14	1,5	23	2,4	141	14,9	-	-	14	1,5	1	0,1	3	0,3	1551	
118	11,7	4	0,4	15	1,5	33	3,3	16	1,6	122	12,1	2	0,2	7	0,7	-	-	6	0,6	*1552	
105	13,2	1	0,1	10	1,3	14	1,8	15	1,9	92	11,6	1	0,1	10	1,3	-	-	5	0,6	1650	
151	11,7	3	0,2	9	0,7	25	1,9	10	0,8	169	13,1	4	0,3	5	0,4	-	-	5	0,4	*1651	
139	12,2	2	0,2	10	0,9	31	2,7	13	1,1	156	13,7	-	-	8	0,7	-	-	4	0,4	*1652	
113	11,6	7	0,7	10	1,0	19	1,9	13	1,3	110	11,3	1	0,1	6	0,6	1	0,1	5	0,5	1653	
63	10,6	-	-	1	0,2	14	2,4	2	0,3	108	18,2	1	0,2	3	0,5	2	0,3	4	0,7	1750	
99	7,9	12	1,0	15	1,2	37	3,0	27	2,2	214	17,2	2	0,2	10	0,8	-	-	5	0,4	*1751	
61	9,2	2	0,3	2	0,3	10	1,5	7	1,1	103	15,6	1	0,2	2	0,3	2	0,3	3	0,5	1951	
53	6,2	6	0,7	7	0,8	3	0,4	7	0,8	168	19,8	1	0,1	4	0,5	-	-	2	0,2	1952	
92	6,4	3	0,2	10	0,7	22	1,5	14	1,0	178	12,3	1	0,1	7	0,5	-	-	5	0,3	*2050	
170	13,9	-	-	21	1,7	20	1,6	12	1,0	176	14,4	2	0,2	9	0,7	-	-	8	0,7	*2051	
90	8,7	6	0,6	7	0,7	23	2,2	14	1,4	147	14,3	1	0,1	4	0,4	3	0,3	1	0,1	2052	
77	10,9	3	0,4	4	0,6	6	0,8	9	1,3	125	17,6	2	0,3	7	1,0	-	-	3	0,4	2053	
75	11,1	6	0,9	4	0,6	10	1,5	12	1,8	109	16,1	1	0,1	3	0,4	-	-	9	1,3	2054	
93	7,4	5	0,4	12	1,0	15	1,2	29	2,3	225	18,0	2	0,2	8	0,6	1	0,1	4	0,3	*2150	
100	11,8	12	1,4	8	0,9	20	2,4	10	1,2	137	16,2	1	0,1	9	1,1	1	0,1	13	1,5	2151	
39	5,3	3	0,4	2	0,3	6	0,8	11	1,5	107	14,7	-	-	2	0,3	1	0,1	-	-	5050	
76	5,9	3	0,2	6	0,5	16	1,2	16	1,2	229	17,6	1	0,1	8	0,6	1	0,1	10	0,8	*5051	
82	8,0	9	0,9	11	1,1	12	1,2	25	2,4	136	13,2	1	0,1	5	0,5	1	0,1	1	0,1	5052	
31	4,1	-	-	1	0,1	7	0,9	3	0,4	118	15,5	1	0,1	-	-	-	-	3	0,4	5150	
43	5,7	5	0,7	5	0,7	6	0,8	2	0,3	71	9,4	-	-	2	0,3	-	-	2	0,3	5151	
46	6,0	7	0,9	1	0,1	4	0,5	8	1,0	120	15,7	-	-	3	0,4	-	-	1	0,1	5152	
39	5,2	-	-	5	0,7	8	1,1	5	0,7	105	14,1	-	-	3	0,4	-	-	2	0,3	5153	
33	3,8	1	0,1	5	0,6	6	0,7	10	1,2	108	12,6	-	-	1	0,1	-	-	3	0,3	5154	
53	4,5	5	0,4	13	1,1	6	0,5	11	0,9	184	15,6	1	0,1	2	0,2	-	-	5	0,4	*5155	
33	5,1	-	-	-	-	5	0,8	6	0,9	71	11,1	1	0,2	4	0,6	-	-	3	0,5	5250	
48	3,3	5	0,3	11	0,7	12	0,8	16	1,1	240	16,3	-	-	1	0,1	-	-	5	0,3	*5251	
47	3,6	6	0,5	9	0,7	21	1,6	18	1,4	199	15,4	1	0,1	3	0,2	-	-	9	0,7	*5252	
41	4,5	1	0,1	9	1,0	14	1,5	7	0,8	132	14,4	-	-	3	0,3	1	0,1	-	-	5253	
34	3,3	3	0,3	6	0,6	9	0,9	16	1,5	165	15,8	1	0,1	3	0,3	-	-	3	0,3	5254	
25	2,6	7	0,7	7	0,7	14	1,5	16	1,7	118	12,3	2	0,2	3	0,3	1	0,1	-	-	5255	
55	5,5	3	0,3	5	0,5	8	0,8	6	0,6	96	9,6	1	0,1	6	0,6	2	0,2	4	0,4	5256	
44	4,5	-	-	17	1,7	8	0,8	14	1,4	117	12,0	-	-	4	0,4	-	-	4	0,4	5257	
66	7,0	5	0,5	7	0,7	8	0,9	7	0,7	98	10,4	-	-	3	0,3	1	0,1	-	-	5350	
30	3,7	2	0,2	7	0,9	10	1,2	7	0,9	84	10,3	1	0,1	4	0,5	-	-	6	0,7	5351	

* geänderte Stimmbezirke

Ergebnisse der Landtagswahl 2018 nach Stimmbezirken, Stimmkreis 504 Nürnberg-West

Stimmbezirk	Stimm- berech- tigte	davon			Wähler	darunter		ungültige		gültige	
		ohne WS	mit WS			mit WS	Wahl- beteili- gung	Erst-	Zweit-	Erst-	Zweit-
			Zahl	Zahl				%	Zahl	Zahl	Zahl
		Zahl	Zahl	%		Zahl	Zahl	%	Zahl	Zahl	Zahl
1	2	3	4	5	6	7	8	9	10	11	
5352 (Wemdinger Str., Morgensternstr.)	928	688	240	25,9	424	4	69,9	5	3	419	421
5353 (Fritz-Weidner-Str., Südstr.)	888	646	242	27,3	467	4	78,1	3	7	464	460
5354 (Hopfengartenweg, Staudenweg)	872	684	188	21,6	475	2	74,8	2	10	473	464
5355 (Castellstr., Brandenburger Str.)	991	730	261	26,3	550	1	80,5	8	5	542	545
5356 (Rednitzstr., Schußleitenweg)	870	707	163	18,7	410	3	64,6	7	5	403	405
*5450 (Koppenhofer Str., Einsteinring)	1 689	1 399	290	17,2	594	-	51,5	4	8	590	586
5451 (Walter-Flex-Str.)	1 095	914	181	16,5	453	1	57,0	10	14	443	439
5452 (Solnhofener Str., Beilngrieser Str.)	778	624	154	19,8	382	2	67,7	4	4	378	377
5453 (Dollnsteiner Str., Eichstätter Platz)	805	669	136	16,9	360	-	60,8	6	9	354	351
5454 (Beim Wahlbaum, Schöllbleinsgasse)	919	693	226	24,6	441	2	71,2	4	5	437	436
5550 (Holzheim, Mühlhofer Hauptstr.)	854	663	191	22,4	466	2	75,6	4	3	461	462
5551 (Lohhofer Str., Krottenbacher Str.)	955	724	231	24,2	511	2	76,3	3	3	508	508
6050 (Wallensteinstr., Edisonstr.)	857	679	178	20,8	431	3	69,7	2	1	429	430
*6051 (Züricher Str., Elsa-Brändström-Str.)	1 510	1 184	326	21,6	664	1	64,5	13	11	651	653
6052 (Kattowitzer Str., Dunantstr.)	865	667	198	22,9	390	1	66,8	4	5	386	384
6053 (Tilypark, Edisonstr.)	984	733	251	25,5	411	4	65,7	5	5	405	406
6150 (Gebersdorfer Str., Gutenstetter Str.)	796	601	195	24,5	388	4	71,6	2	3	386	385
6151 (Windsheimer Str., Windsbacher Str.)	810	603	207	25,6	389	2	72,1	6	10	383	378
*6152 (Asbacher Str., Hainbergstr.)	1 580	1 171	409	25,9	804	3	75,4	7	7	797	797
*6250 (Stübacher Str., Seebacher Str.)	1 757	1 289	468	26,6	799	-	70,9	1	7	798	792
6251 (Bruckberger Str., Gaismannshofstr.)	782	585	197	25,2	352	-	69,0	4	3	347	349
*6252 (Steinmetzstr., Von-der-Tann Str.)	1 291	972	319	24,7	660	3	74,4	1	5	658	655
*6350 (Höfen)	1 090	919	171	15,7	529	5	63,0	4	6	525	523
6351 (Proeslerstr., Virnsberger)	969	731	238	24,6	408	1	65,4	6	12	402	396
6450 (Leiblstr., Adam-Klein-Str)	811	668	143	17,6	364	1	61,6	4	5	360	359
*6451 (Volzstr., Lenaustr.)	1 452	1 216	236	16,3	554	5	53,3	4	6	550	548
6452 (Fahrradstr., Pestalozzistr.)	906	747	159	17,5	378	2	58,2	5	4	373	374
6453 (Muggenhofer Str., Hillerstr.)	1 566	1 278	288	18,4	654	1	59,2	9	7	645	647
6550 (Ferdinandstr., Adolf-Braun-Str.)	904	765	139	15,4	279	3	45,2	4	2	275	277
BW 9821	-	-	-	-	796	796	-	2	2	794	794
BW 9822	-	-	-	-	442	442	-	4	6	438	436
BW 9823	-	-	-	-	396	396	-	2	1	394	395
BW 9839	-	-	-	-	507	507	-	6	6	501	501
BW 9840	-	-	-	-	387	387	-	2	3	385	384
BW 9872	-	-	-	-	611	611	-	4	5	607	606
BW 9873	-	-	-	-	396	396	-	2	1	394	395
BW 9874	-	-	-	-	507	507	-	2	2	505	505
BW 9875	-	-	-	-	349	349	-	1	-	348	349
BW 9876	-	-	-	-	376	376	-	6	3	370	373
BW 9877	-	-	-	-	608	608	-	12	5	596	603
BW 9878	-	-	-	-	504	504	-	7	3	497	501
BW 9883	-	-	-	-	604	604	-	5	3	599	601
BW 9904	-	-	-	-	621	621	-	4	-	617	621
BW 9905	-	-	-	-	538	538	-	10	5	528	533
BW 9906	-	-	-	-	411	411	-	3	3	408	408
BW 9907	-	-	-	-	593	593	-	4	-	589	593
BW 9908	-	-	-	-	571	571	-	1	1	570	570
BW 9909	-	-	-	-	637	637	-	10	10	627	627
BW 9910	-	-	-	-	380	380	-	3	1	377	379

* geänderte Stimmbezirke

noch: Ergebnisse der Landtagswahl 2018 nach Stimmbezirken, Stimmkreis 504 Nürnberg-West

Erststimmen																				Stimm- bezirk
CSU		SPD		FREIE WÄHLER		GRÜNE		FDP		DIE LINKE		BP		ÖDP		PIRATEN		DIE FRANKEN		
Zahl	%	Zahl	%	Zahl	%	Zahl	%	Zahl	%	Zahl	%	Zahl	%	Zahl	%	Zahl	%	Zahl	%	
12	13	14	15	16	17	18	19	20	21	22	23	24	25	26	27	28	29	30	31	
184	43,9	65	15,5	22	5,3	67	16,0	9	2,1	18	4,3	2	0,5	3	0,7	3	0,7	4	1,0	5352
209	45,0	70	15,1	17	3,7	64	13,8	25	5,4	24	5,2	2	0,4	2	0,4	5	1,1	5	1,1	5353
202	42,7	59	12,5	22	4,7	85	18,0	15	3,2	21	4,4	-	-	6	1,3	5	1,1	5	1,1	5354
202	37,3	76	14,0	23	4,2	115	21,2	29	5,4	17	3,1	-	-	4	0,7	2	0,4	4	0,7	5355
171	42,4	64	15,9	12	3,0	52	12,9	16	4,0	24	6,0	2	0,5	2	0,5	2	0,5	1	0,2	5356
232	39,3	86	14,6	20	3,4	55	9,3	18	3,1	27	4,6	9	1,5	6	1,0	6	1,0	11	1,9	*5450
150	33,9	75	16,9	19	4,3	52	11,7	11	2,5	28	6,3	6	1,4	4	0,9	6	1,4	12	2,7	5451
135	35,7	55	14,6	9	2,4	54	14,3	10	2,6	21	5,6	3	0,8	1	0,3	8	2,1	6	1,6	5452
133	37,6	58	16,4	11	3,1	53	15,0	11	3,1	18	5,1	5	1,4	5	1,4	-	-	5	1,4	5453
174	39,8	60	13,7	17	3,9	71	16,2	18	4,1	19	4,3	2	0,5	5	1,1	9	2,1	4	0,9	5454
179	38,8	65	14,1	18	3,9	88	19,1	19	4,1	15	3,3	7	1,5	2	0,4	10	2,2	1	0,2	5550
198	39,0	85	16,7	23	4,5	87	17,1	24	4,7	17	3,3	2	0,4	12	2,4	6	1,2	13	2,6	5551
173	40,3	56	13,1	20	4,7	73	17,0	15	3,5	14	3,3	2	0,5	1	0,2	5	1,2	7	1,6	6050
286	43,9	78	12,0	26	4,0	82	12,6	24	3,7	35	5,4	3	0,5	9	1,4	6	0,9	5	0,8	*6051
128	33,2	71	18,4	15	3,9	54	14,0	22	5,7	30	7,8	-	-	3	0,8	3	0,8	4	1,0	6052
156	38,5	54	13,3	14	3,5	68	16,8	24	5,9	20	4,9	-	-	6	1,5	3	0,7	6	1,5	6053
168	43,5	66	17,1	26	6,7	50	13,0	12	3,1	13	3,4	1	0,3	4	1,0	2	0,5	1	0,3	6150
153	39,9	85	22,2	10	2,6	55	14,4	15	3,9	27	7,0	-	-	5	1,3	3	0,8	4	1,0	6151
335	42,0	113	14,2	53	6,6	113	14,2	36	4,5	29	3,6	8	1,0	4	0,5	10	1,3	8	1,0	*6152
278	34,8	136	17,0	31	3,9	155	19,4	37	4,6	43	5,4	2	0,3	10	1,3	15	1,9	9	1,1	*6250
145	41,8	52	15,0	24	6,9	42	12,1	14	4,0	13	3,7	-	-	3	0,9	6	1,7	9	2,6	6251
246	37,4	92	14,0	21	3,2	148	22,5	43	6,5	42	6,4	4	0,6	7	1,1	2	0,3	3	0,5	*6252
218	41,5	78	14,9	23	4,4	73	13,9	15	2,9	38	7,2	-	-	4	0,8	8	1,5	5	1,0	*6350
173	43,0	63	15,7	14	3,5	56	13,9	12	3,0	21	5,2	3	0,7	2	0,5	4	1,0	4	1,0	6351
101	28,1	52	14,4	12	3,3	76	21,1	26	7,2	38	10,6	4	1,1	2	0,6	7	1,9	2	0,6	6450
155	28,2	84	15,3	25	4,5	89	16,2	20	3,6	61	11,1	2	0,4	1	0,2	14	2,5	10	1,8	*6451
80	21,4	65	17,4	15	4,0	90	24,1	17	4,6	44	11,8	-	-	2	0,5	14	3,8	8	2,1	6452
125	19,4	101	15,7	23	3,6	153	23,7	28	4,3	90	14,0	6	0,9	2	0,3	11	1,7	12	1,9	6453
90	32,7	36	13,1	5	1,8	47	17,1	11	4,0	33	12,0	1	0,4	3	1,1	2	0,7	6	2,2	6550
178	22,4	134	16,9	28	3,5	207	26,1	43	5,4	77	9,7	3	0,4	14	1,8	16	2,0	16	2,0	9821
86	19,6	57	13,0	15	3,4	118	26,9	33	7,5	73	16,7	2	0,5	5	1,1	10	2,3	6	1,4	9822
75	19,0	68	17,3	15	3,8	110	27,9	32	8,1	39	9,9	1	0,3	6	1,5	10	2,5	6	1,5	9823
94	18,8	97	19,4	23	4,6	132	26,3	23	4,6	64	12,8	1	0,2	1	0,2	10	2,0	6	1,2	9839
119	30,9	46	11,9	29	7,5	69	17,9	24	6,2	29	7,5	3	0,8	3	0,8	9	2,3	7	1,8	9840
193	31,8	111	18,3	23	3,8	123	20,3	24	4,0	61	10,0	1	0,2	8	1,3	7	1,2	5	0,8	9872
85	21,6	94	23,9	10	2,5	61	15,5	19	4,8	53	13,5	1	0,3	11	2,8	8	2,0	10	2,5	9873
100	19,8	95	18,8	27	5,3	106	21,0	29	5,7	73	14,5	1	0,2	7	1,4	9	1,8	5	1,0	9874
72	20,7	45	12,9	16	4,6	88	25,3	20	5,7	41	11,8	2	0,6	3	0,9	10	2,9	4	1,1	9875
130	35,1	67	18,1	8	2,2	53	14,3	15	4,1	35	9,5	1	0,3	5	1,4	5	1,4	8	2,2	9876
195	32,7	101	16,9	32	5,4	114	19,1	29	4,9	38	6,4	3	0,5	10	1,7	6	1,0	7	1,2	9877
184	37,0	80	16,1	21	4,2	87	17,5	17	3,4	22	4,4	1	0,2	4	0,8	7	1,4	6	1,2	9878
179	29,9	96	16,0	19	3,2	114	19,0	45	7,5	56	9,3	2	0,3	9	1,5	13	2,2	6	1,0	9883
265	42,9	115	18,6	27	4,4	97	15,7	11	1,8	31	5,0	4	0,6	10	1,6	6	1,0	9	1,5	9904
202	38,3	102	19,3	17	3,2	74	14,0	17	3,2	26	4,9	4	0,8	6	1,1	4	0,8	11	2,1	9905
179	43,9	63	15,4	17	4,2	66	16,2	14	3,4	18	4,4	2	0,5	6	1,5	2	0,5	5	1,2	9906
228	38,7	113	19,2	32	5,4	91	15,4	29	4,9	22	3,7	1	0,2	5	0,8	6	1,0	12	2,0	9907
211	37,0	103	18,1	37	6,5	87	15,3	25	4,4	27	4,7	2	0,4	7	1,2	9	1,6	8	1,4	9908
274	43,7	141	22,5	24	3,8	66	10,5	24	3,8	26	4,1	4	0,6	3	0,5	5	0,8	14	2,2	9909
144	38,2	83	22,0	21	5,6	38	10,1	16	4,2	16	4,2	1	0,3	1	0,3	3	0,8	6	1,6	9910

* geänderte Stimmbezirke

Ergebnisse der Landtagswahl 2018 nach Stimmbezirken, Stimmkreis 504 Nürnberg-West

Stimmbezirk	noch: Erststimmen				Erst- und Zweitstimmen									
	AfD		V-Partei ³		CSU		SPD		FREIE WÄHLER		GRÜNE		FDP	
	Zahl	%	Zahl	%	Zahl	%	Zahl	%	Zahl	%	Zahl	%	Zahl	%
	32	33	34	35	36	37	38	39	40	41	42	43	44	45
5352 (Wemdinger Str., Morgensternstr.)	41	9,8	1	0,2	391	46,5	114	13,6	41	4,9	138	16,4	18	2,1
5353 (Fritz-Weidner-Str., Südstr.)	40	8,6	1	0,2	432	46,8	132	14,3	30	3,2	134	14,5	48	5,2
5354 (Hopfengartenweg, Staudenweg)	50	10,6	3	0,6	417	44,5	110	11,7	37	3,9	163	17,4	30	3,2
5355 (Castellstr., Brandenburger Str.,)	66	12,2	4	0,7	429	39,5	136	12,5	41	3,8	228	21,0	58	5,3
5356 (Rednitzstr., Schußleitenweg)	56	13,9	1	0,2	359	44,4	122	15,1	18	2,2	112	13,9	32	4,0
*5450 (Koppenhofer Str., Einsteinring)	119	20,2	1	0,2	493	41,9	154	13,1	40	3,4	108	9,2	31	2,6
5451 (Walter-Flex-Str.)	79	17,8	1	0,2	326	37,0	134	15,2	38	4,3	101	11,5	22	2,5
5452 (Solnhofener Str., Beilngrieser Str.)	76	20,1	-	-	296	39,2	97	12,8	17	2,3	108	14,3	17	2,3
5453 (Dollnsteiner Str., Eichstätter Platz)	54	15,3	1	0,3	269	38,2	106	15,0	26	3,7	109	15,5	19	2,7
5454 (Beim Wahlbaum, Schlößleinsgasse)	57	13,0	1	0,2	352	40,3	108	12,4	31	3,6	152	17,4	37	4,2
5550 (Holzheim, Mühlhofer Hauptstr.)	54	11,7	3	0,7	378	41,0	119	12,9	32	3,5	182	19,7	31	3,4
5551 (Lohhofer Str., Krottenbacher Str.)	41	8,1	-	-	419	41,2	153	15,1	51	5,0	176	17,3	37	3,6
6050 (Wallensteinstr., Edisonstr.)	62	14,5	1	0,2	352	41,0	99	11,5	42	4,9	149	17,3	28	3,3
*6051 (Züricher Str., Elsa-Brändström-Str.)	96	14,7	1	0,2	610	46,8	146	11,2	44	3,4	160	12,3	50	3,8
6052 (Kattowitz Str., Dunantstr.)	51	13,2	5	1,3	266	34,5	132	17,1	30	3,9	108	14,0	46	6,0
6053 (Tillypark, Edisonstr.)	52	12,8	2	0,5	321	39,6	98	12,1	28	3,5	140	17,3	46	5,7
6150 (Gebersdorfer Str., Gutenstetter Str.)	41	10,6	2	0,5	356	46,2	118	15,3	44	5,7	97	12,6	25	3,2
6151 (Windsheimer Str., Windsbacher Str.)	25	6,5	1	0,3	323	42,4	153	20,1	20	2,6	109	14,3	26	3,4
*6152 (Asbacher Str., Hainbergstr.)	84	10,5	4	0,5	701	44,0	226	14,2	94	5,9	223	14,0	68	4,3
*6250 (Stübacher Str., Seebacher Str.)	82	10,3	-	-	585	36,8	256	16,1	62	3,9	308	19,4	63	4,0
6251 (Bruckberger Str., Gaismannshofstr.)	38	11,0	1	0,3	306	44,0	99	14,2	44	6,3	87	12,5	24	3,4
*6252 (Steinmetzstr., Von-der-Tann Str.)	44	6,7	6	0,9	513	39,1	179	13,6	42	3,2	294	22,4	72	5,5
*6350 (Höfen)	61	11,6	2	0,4	448	42,7	143	13,6	35	3,3	160	15,3	31	3,0
6351 (Proeslerstr., Virnsberger)	49	12,2	1	0,2	366	45,9	106	13,3	32	4,0	114	14,3	23	2,9
6450 (Leiblstr., Adam-Klein-Str)	39	10,8	1	0,3	215	29,9	101	14,0	22	3,1	150	20,9	47	6,5
*6451 (Volzstr., Lenaustr.,)	88	16,0	1	0,2	317	28,9	164	14,9	44	4,0	172	15,7	43	3,9
6452 (Fahrradstr., Pestalozzistr.)	34	9,1	4	1,1	171	22,9	123	16,5	29	3,9	175	23,4	30	4,0
6453 (Muggenhofer Str., Hillerstr.)	86	13,3	8	1,2	258	20,0	187	14,5	42	3,3	322	24,9	55	4,3
6550 (Ferdinandstr., Adolf-Braun-Str.)	39	14,2	2	0,7	188	34,1	73	13,2	11	2,0	91	16,5	21	3,8
BW 9821	74	9,3	4	0,5	380	23,9	248	15,6	53	3,3	417	26,3	82	5,2
BW 9822	30	6,8	3	0,7	183	20,9	107	12,2	30	3,4	235	26,9	61	7,0
BW 9823	26	6,6	6	1,5	164	20,8	122	15,5	32	4,1	215	27,2	62	7,9
BW 9839	50	10,0	-	-	195	19,5	181	18,1	40	4,0	274	27,3	43	4,3
BW 9840	46	11,9	1	0,3	249	32,4	91	11,8	50	6,5	138	17,9	47	6,1
BW 9872	48	7,9	3	0,5	413	34,0	199	16,4	40	3,3	250	20,6	43	3,5
BW 9873	37	9,4	5	1,3	197	25,0	168	21,3	20	2,5	131	16,6	39	4,9
BW 9874	48	9,5	5	1,0	214	21,2	173	17,1	56	5,5	223	22,1	53	5,2
BW 9875	40	11,5	7	2,0	164	23,5	78	11,2	26	3,7	173	24,8	41	5,9
BW 9876	43	11,6	-	-	285	38,4	126	17,0	15	2,0	99	13,3	27	3,6
BW 9877	54	9,1	7	1,2	415	34,6	181	15,1	57	4,8	233	19,4	60	5,0
BW 9878	64	12,9	4	0,8	395	39,6	133	13,3	40	4,0	179	17,9	40	4,0
BW 9883	56	9,3	4	0,7	380	31,7	179	14,9	37	3,1	232	19,3	82	6,8
BW 9904	37	6,0	5	0,8	570	46,0	200	16,2	47	3,8	200	16,2	25	2,0
BW 9905	61	11,6	4	0,8	451	42,5	172	16,2	33	3,1	152	14,3	34	3,2
BW 9906	33	8,1	3	0,7	374	45,8	102	12,5	30	3,7	148	18,1	27	3,3
BW 9907	49	8,3	1	0,2	501	42,4	187	15,8	57	4,8	188	15,9	59	5,0
BW 9908	51	8,9	3	0,5	470	41,2	173	15,2	57	5,0	184	16,1	43	3,8
BW 9909	46	7,3	-	-	584	46,6	262	20,9	47	3,7	133	10,6	42	3,3
BW 9910	48	12,7	-	-	312	41,3	147	19,4	48	6,3	76	10,1	27	3,6

* geänderte Stimmbezirke

noch: Ergebnisse der Landtagswahl 2018 nach Stimmbezirken, Stimmkreis 504 Nürnberg-West

noch: Erst- und Zweitstimmen																				Stimm- bezirk	
DIE LINKE		BP		ÖDP		PIRATEN		DIE FRANKEN		AfD		mut		Die PARTEI		Gesundheits- forschung		V-Partei³			
Zahl	%	Zahl	%	Zahl	%	Zahl	%	Zahl	%	Zahl	%	Zahl	%	Zahl	%	Zahl	%	Zahl	%		Zahl
46	47	48	49	50	51	52	53	54	55	56	57	58	59	60	61	62	63	64	65		
35	4,2	2	0,2	6	0,7	7	0,8	5	0,6	78	9,3	1	0,1	2	0,2	1	0,1	1	0,1	5352	
47	5,1	4	0,4	3	0,3	8	0,9	8	0,9	75	8,1	-	-	2	0,2	-	-	1	0,1	5353	
43	4,6	-	-	12	1,3	10	1,1	9	1,0	98	10,5	1	0,1	3	0,3	-	-	4	0,4	5354	
39	3,6	-	-	9	0,8	4	0,4	6	0,6	126	11,6	1	0,1	5	0,5	-	-	5	0,5	5355	
43	5,3	2	0,2	5	0,6	6	0,7	1	0,1	104	12,9	-	-	2	0,2	1	0,1	1	0,1	5356	
58	4,9	17	1,4	11	0,9	11	0,9	18	1,5	230	19,6	2	0,2	1	0,1	1	0,1	1	0,1	*5450	
56	6,3	9	1,0	7	0,8	10	1,1	21	2,4	154	17,5	-	-	2	0,2	-	-	2	0,2	5451	
37	4,9	5	0,7	3	0,4	12	1,6	12	1,6	145	19,2	-	-	5	0,7	-	-	1	0,1	5452	
32	4,5	9	1,3	10	1,4	-	-	9	1,3	109	15,5	-	-	5	0,7	-	-	2	0,3	5453	
37	4,2	2	0,2	9	1,0	17	1,9	7	0,8	111	12,7	-	-	7	0,8	1	0,1	2	0,2	5454	
30	3,3	11	1,2	3	0,3	14	1,5	7	0,8	102	11,1	1	0,1	5	0,5	-	-	8	0,9	5550	
34	3,3	4	0,4	22	2,2	11	1,1	21	2,1	80	7,9	-	-	8	0,8	-	-	-	-	5551	
30	3,5	5	0,6	3	0,3	8	0,9	14	1,6	120	14,0	1	0,1	5	0,6	-	-	3	0,3	6050	
67	5,1	5	0,4	15	1,2	8	0,6	7	0,5	185	14,2	-	-	4	0,3	2	0,2	1	0,1	*6051	
57	7,4	-	-	6	0,8	7	0,9	7	0,9	101	13,1	-	-	2	0,3	-	-	8	1,0	6052	
40	4,9	-	-	11	1,4	7	0,9	11	1,4	102	12,6	-	-	3	0,4	-	-	4	0,5	6053	
32	4,2	1	0,1	9	1,2	3	0,4	5	0,6	77	10,0	-	-	1	0,1	-	-	3	0,4	6150	
52	6,8	-	-	10	1,3	5	0,7	6	0,8	48	6,3	-	-	6	0,8	1	0,1	2	0,3	6151	
57	3,6	11	0,7	8	0,5	15	0,9	12	0,8	164	10,3	2	0,1	6	0,4	1	0,1	6	0,4	*6152	
93	5,8	4	0,3	17	1,1	27	1,7	16	1,0	152	9,6	2	0,1	5	0,3	-	-	-	-	*6250	
24	3,4	1	0,1	6	0,9	8	1,1	19	2,7	74	10,6	-	-	3	0,4	-	-	1	0,1	6251	
83	6,3	7	0,5	13	1,0	2	0,2	5	0,4	86	6,5	-	-	5	0,4	1	0,1	11	0,8	*6252	
73	7,0	-	-	8	0,8	13	1,2	9	0,9	120	11,5	-	-	4	0,4	-	-	4	0,4	*6350	
31	3,9	4	0,5	3	0,4	6	0,8	7	0,9	97	12,2	-	-	6	0,8	-	-	3	0,4	6351	
73	10,2	6	0,8	4	0,6	13	1,8	7	1,0	76	10,6	-	-	2	0,3	1	0,1	2	0,3	6450	
119	10,8	4	0,4	3	0,3	23	2,1	20	1,8	175	15,9	2	0,2	9	0,8	1	0,1	2	0,2	*6451	
93	12,4	2	0,3	4	0,5	26	3,5	11	1,5	65	8,7	2	0,3	9	1,2	1	0,1	6	0,8	6452	
171	13,2	10	0,8	6	0,5	22	1,7	21	1,6	173	13,4	1	0,1	8	0,6	2	0,2	14	1,1	6453	
58	10,5	1	0,2	7	1,3	4	0,7	10	1,8	79	14,3	-	-	5	0,9	-	-	4	0,7	6550	
143	9,0	7	0,4	33	2,1	25	1,6	26	1,6	141	8,9	11	0,7	18	1,1	-	-	4	0,3	9821	
146	16,7	2	0,2	9	1,0	16	1,8	11	1,3	56	6,4	6	0,7	7	0,8	-	-	5	0,6	9822	
75	9,5	2	0,3	16	2,0	17	2,2	10	1,3	54	6,8	3	0,4	5	0,6	1	0,1	11	1,4	9823	
128	12,8	4	0,4	4	0,4	18	1,8	10	1,0	94	9,4	2	0,2	7	0,7	2	0,2	-	-	9839	
54	7,0	6	0,8	4	0,5	14	1,8	12	1,6	90	11,7	3	0,4	8	1,0	1	0,1	2	0,3	9840	
112	9,2	2	0,2	17	1,4	13	1,1	10	0,8	98	8,1	3	0,2	5	0,4	3	0,2	5	0,4	9872	
94	11,9	2	0,3	19	2,4	13	1,6	16	2,0	70	8,9	4	0,5	6	0,8	2	0,3	8	1,0	9873	
130	12,9	2	0,2	17	1,7	17	1,7	12	1,2	93	9,2	2	0,2	11	1,1	1	0,1	6	0,6	9874	
72	10,3	4	0,6	5	0,7	18	2,6	7	1,0	79	11,3	1	0,1	15	2,2	-	-	14	2,0	9875	
69	9,3	2	0,3	9	1,2	11	1,5	14	1,9	82	11,0	1	0,1	3	0,4	-	-	-	-	9876	
77	6,4	5	0,4	18	1,5	11	0,9	12	1,0	108	9,0	4	0,3	1	0,1	3	0,3	14	1,2	9877	
45	4,5	1	0,1	7	0,7	12	1,2	10	1,0	123	12,3	1	0,1	3	0,3	1	0,1	8	0,8	9878	
107	8,9	4	0,3	19	1,6	23	1,9	14	1,2	110	9,2	3	0,3	4	0,3	1	0,1	5	0,4	9883	
58	4,7	8	0,6	20	1,6	11	0,9	12	1,0	68	5,5	2	0,2	6	0,5	1	0,1	10	0,8	9904	
47	4,4	5	0,5	10	0,9	8	0,8	16	1,5	117	11,0	1	0,1	4	0,4	3	0,3	8	0,8	9905	
34	4,2	4	0,5	10	1,2	3	0,4	8	1,0	63	7,7	3	0,4	3	0,4	2	0,2	5	0,6	9906	
40	3,4	2	0,2	7	0,6	12	1,0	21	1,8	98	8,3	3	0,3	3	0,3	1	0,1	3	0,3	9907	
50	4,4	3	0,3	13	1,1	16	1,4	14	1,2	97	8,5	5	0,4	10	0,9	-	-	5	0,4	9908	
49	3,9	7	0,6	7	0,6	7	0,6	22	1,8	88	7,0	-	-	6	0,5	-	-	-	-	9909	
32	4,2	2	0,3	1	0,1	4	0,5	12	1,6	92	12,2	1	0,1	-	-	1	0,1	1	0,1	9910	

* geänderte Stimmbezirke

Ergebnisse der Landtagswahl 2018 nach Stimmbezirken, Stimmkreis 504 Nürnberg-West

Stimmbezirk	Stimm- berech- tigte	davon			Wähler	darunter		ungültige		gültige	
		ohne WS	mit WS			mit WS	Wahl- beteili- gung	Erst-	Zweit-	Erst-	Zweit-
			Zahl	Zahl				%	Stimmen		Stimmen
		Zahl	Zahl	Zahl		%	Zahl	Zahl	%	Zahl	Zahl
1	2	3	4	5	6	7	8	9	10	11	
BW 9911	-	-	-	-	641	641	-	8	4	633	637
BW 9912	-	-	-	-	538	538	-	2	4	536	534
BW 9913	-	-	-	-	567	567	-	8	2	559	565
BW 9914	-	-	-	-	570	570	-	13	3	557	567
BW 9915	-	-	-	-	476	476	-	5	-	471	476
BW 9916	-	-	-	-	376	376	-	5	2	371	374
BW 9917	-	-	-	-	642	642	-	8	1	634	641
BW 9925	-	-	-	-	443	443	-	4	2	439	441
BW 9932	-	-	-	-	351	351	-	4	4	347	347
BW 9933	-	-	-	-	478	478	-	9	1	469	477
BW 9934	-	-	-	-	360	360	-	4	2	356	358
BW 9938	-	-	-	-	393	393	-	3	1	390	392
BW 9939	-	-	-	-	406	406	-	4	1	402	405
BW 9940	-	-	-	-	418	418	-	6	2	412	416
Urnenwahl 504	92 726	74 724	18 002	19,4	38 637	159	60,0	453	566	38 177	38 018
Briefwahl 504	-	-	-	-	16 893	16 893	-	173	89	16 720	16 804
Gesamt 504	92 726	74 724	18 002	19,4	55 530	17 052	60,0	626	655	54 897	54 822

* geänderte Stimmbezirke

noch: Ergebnisse der Landtagswahl 2018 nach Stimmbezirken, Stimmkreis 504 Nürnberg-West

Erststimmen																				Stimm- bezirk	
CSU		SPD		FREIE WÄHLER		GRÜNE		FDP		DIE LINKE		BP		ÖDP		PIRATEN		DIE FRANKEN			
Zahl	%	Zahl	%	Zahl	%	Zahl	%	Zahl	%	Zahl	%	Zahl	%	Zahl	%	Zahl	%	Zahl	%		Zahl
12	13	14	15	16	17	18	19	20	21	22	23	24	25	26	27	28	29	30	31		
267	42,2	98	15,5	37	5,8	66	10,4	28	4,4	20	3,2	2	0,3	5	0,8	6	0,9	13	2,1	9911	
247	46,1	85	15,9	20	3,7	78	14,6	18	3,4	19	3,5	-	-	12	2,2	2	0,4	7	1,3	9912	
212	37,9	123	22,0	32	5,7	77	13,8	11	2,0	16	2,9	2	0,4	4	0,7	8	1,4	3	0,5	9913	
227	40,8	93	16,7	34	6,1	69	12,4	15	2,7	19	3,4	3	0,5	4	0,7	6	1,1	13	2,3	9914	
189	40,1	66	14,0	24	5,1	71	15,1	28	5,9	19	4,0	3	0,6	4	0,8	7	1,5	11	2,3	9915	
132	35,6	60	16,2	30	8,1	52	14,0	13	3,5	24	6,5	3	0,8	3	0,8	-	-	1	0,3	9916	
244	38,5	124	19,6	36	5,7	114	18,0	22	3,5	35	5,5	3	0,5	3	0,5	3	0,5	5	0,8	9917	
81	18,5	70	15,9	16	3,6	127	28,9	27	6,2	54	12,3	2	0,5	5	1,1	12	2,7	4	0,9	9925	
105	30,3	79	22,8	16	4,6	58	16,7	10	2,9	27	7,8	2	0,6	4	1,2	9	2,6	3	0,9	9932	
114	24,3	85	18,1	22	4,7	103	22,0	31	6,6	42	9,0	3	0,6	3	0,6	20	4,3	6	1,3	9933	
106	29,8	79	22,2	14	3,9	43	12,1	17	4,8	21	5,9	2	0,6	13	3,7	7	2,0	10	2,8	9934	
137	35,1	83	21,3	21	5,4	50	12,8	19	4,9	18	4,6	5	1,3	2	0,5	-	-	7	1,8	9938	
138	34,3	68	16,9	22	5,5	63	15,7	23	5,7	27	6,7	4	1,0	10	2,5	4	1,0	2	0,5	9939	
137	33,3	90	21,8	22	5,3	56	13,6	28	6,8	18	4,4	1	0,2	3	0,7	4	1,0	8	1,9	9940	
12 703	33,3	6 132	16,1	1 528	4,0	6 259	16,4	1 690	4,4	2 969	7,8	202	0,5	346	0,9	599	1,6	507	1,3	U504	
5 529	33,1	3 014	18,0	787	4,7	2 928	17,5	779	4,7	1 186	7,1	75	0,4	199	1,2	243	1,5	250	1,5	B504	
18 232	33,2	9 146	16,7	2 315	4,2	9 187	16,7	2 469	4,5	4 155	7,6	277	0,5	545	1,0	842	1,5	757	1,4	504	

* geänderte Stimmbezirke

Ergebnisse der Landtagswahl 2018 nach Stimmbezirken, Stimmkreis 504 Nürnberg-West

Stimmbezirk	noch: Erststimmen				Erst- und Zweitstimmen									
	AfD		V-Partei ³		CSU		SPD		FREIE WÄHLER		GRÜNE		FDP	
	Zahl	%	Zahl	%	Zahl	%	Zahl	%	Zahl	%	Zahl	%	Zahl	%
	32	33	34	35	36	37	38	39	40	41	42	43	44	45
BW 9911	90	14,2	1	0,2	570	44,9	173	13,6	69	5,4	131	10,3	58	4,6
BW 9912	46	8,6	2	0,4	528	49,3	143	13,4	43	4,0	154	14,4	38	3,6
BW 9913	70	12,5	1	0,2	463	41,2	215	19,1	63	5,6	168	14,9	21	1,9
BW 9914	70	12,6	4	0,7	491	43,7	168	14,9	63	5,6	145	12,9	28	2,5
BW 9915	46	9,8	3	0,6	404	42,7	124	13,1	46	4,9	141	14,9	50	5,3
BW 9916	53	14,3	-	-	287	38,5	106	14,2	56	7,5	105	14,1	26	3,5
BW 9917	42	6,6	3	0,5	532	41,7	227	17,8	66	5,2	225	17,6	42	3,3
BW 9925	39	8,9	2	0,5	179	20,3	138	15,7	34	3,9	241	27,4	50	5,7
BW 9932	32	9,2	2	0,6	231	33,3	147	21,2	27	3,9	116	16,7	22	3,2
BW 9933	38	8,1	2	0,4	261	27,6	157	16,6	41	4,3	208	22,0	54	5,7
BW 9934	39	11,0	5	1,4	242	33,9	141	19,7	31	4,3	86	12,0	33	4,6
BW 9938	46	11,8	2	0,5	306	39,1	137	17,5	41	5,2	108	13,8	38	4,9
BW 9939	37	9,2	4	1,0	304	37,7	127	15,7	44	5,5	130	16,1	37	4,6
BW 9940	45	10,9	-	-	322	38,9	166	20,0	38	4,6	107	12,9	55	6,6
Urnenwahl 504	5 050	13,2	192	0,5	26 949	35,4	11 348	14,9	2 813	3,7	12 515	16,4	3 171	4,2
Briefwahl 504	1 634	9,8	96	0,6	12 016	35,8	5 398	16,1	1 477	4,4	5 945	17,7	1 489	4,4
Gesamt 504	6 684	12,2	288	0,5	38 965	35,5	16 746	15,3	4 290	3,9	18 460	16,8	4 660	4,2

* geänderte Stimmbezirke

noch: Ergebnisse der Landtagswahl 2018 nach Stimmbezirken, Stimmkreis 504 Nürnberg-West

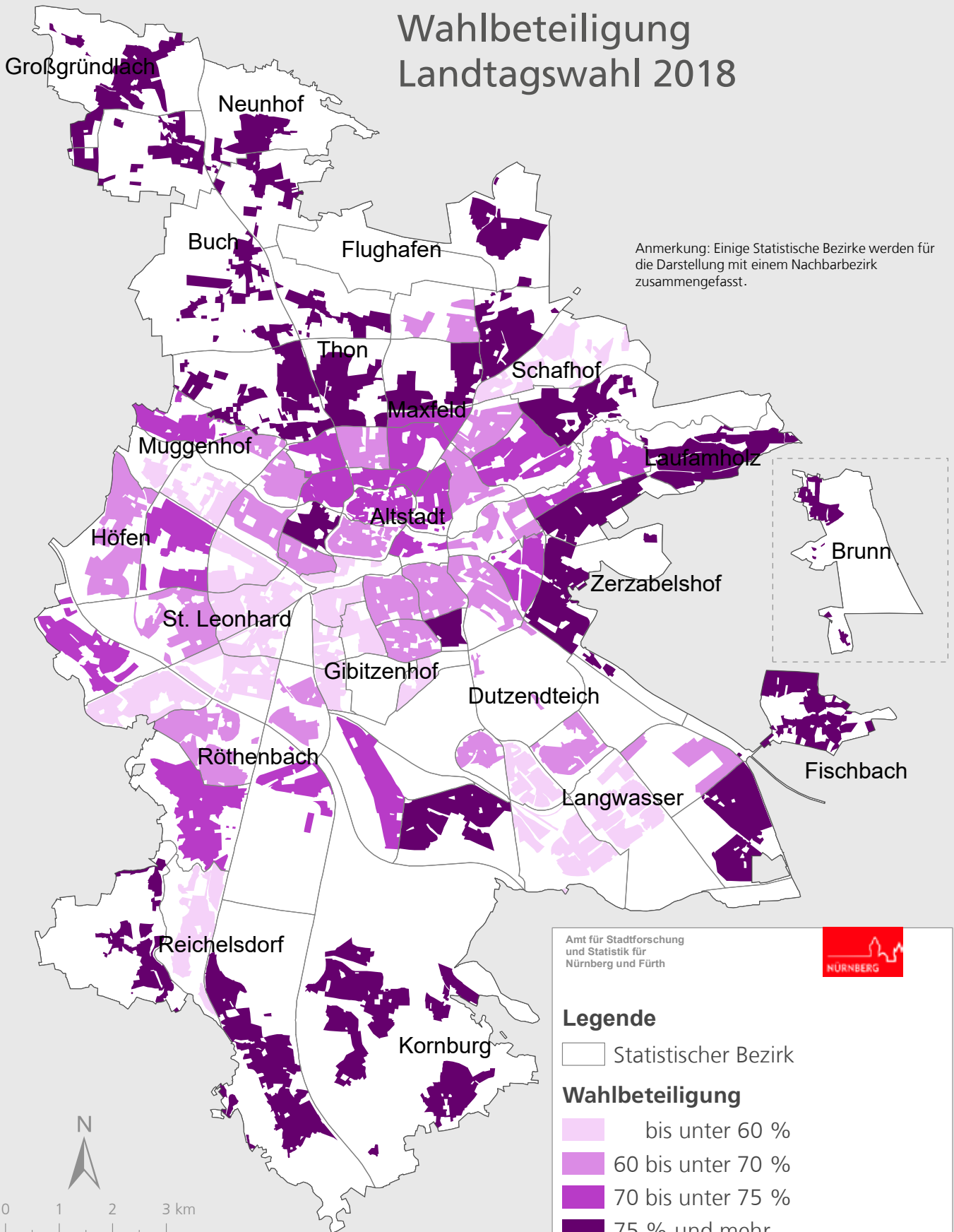
noch: Erst- und Zweitstimmen																					Stimm- bezirk
DIE LINKE		BP		ÖDP		PIRATEN		DIE FRANKEN		AfD		mut		Die PARTEI		Gesundheits- forschung		V-Partei³			
Zahl	%	Zahl	%	Zahl	%	Zahl	%	Zahl	%	Zahl	%	Zahl	%	Zahl	%	Zahl	%	Zahl	%	Zahl	
46	47	48	49	50	51	52	53	54	55	56	57	58	59	60	61	62	63	64	65		
37	2,9	3	0,2	9	0,7	12	0,9	30	2,4	170	13,4	1	0,1	5	0,4	-	-	2	0,2	9911	
36	3,4	1	0,1	19	1,8	5	0,5	15	1,4	84	7,9	1	0,1	-	-	-	-	3	0,3	9912	
32	2,8	5	0,4	9	0,8	10	0,9	6	0,5	123	10,9	3	0,3	4	0,4	-	-	2	0,2	9913	
40	3,6	6	0,5	8	0,7	11	1,0	19	1,7	130	11,6	2	0,2	6	0,5	-	-	7	0,6	9914	
42	4,4	5	0,5	7	0,7	12	1,3	17	1,8	89	9,4	1	0,1	1	0,1	1	0,1	7	0,7	9915	
43	5,8	6	0,8	7	0,9	1	0,1	1	0,1	104	14,0	1	0,1	2	0,3	-	-	-	-	9916	
71	5,6	4	0,3	6	0,5	5	0,4	10	0,8	78	6,1	3	0,2	1	0,1	-	-	5	0,4	9917	
108	12,3	3	0,3	12	1,4	23	2,6	7	0,8	70	8,0	3	0,3	7	0,8	1	0,1	4	0,5	9925	
48	6,9	4	0,6	7	1,0	16	2,3	7	1,0	62	8,9	-	-	3	0,4	-	-	4	0,6	9932	
87	9,2	5	0,5	5	0,5	27	2,9	9	1,0	75	7,9	3	0,3	10	1,1	-	-	4	0,4	9933	
43	6,0	3	0,4	17	2,4	9	1,3	21	2,9	71	9,9	3	0,4	4	0,6	-	-	10	1,4	9934	
30	3,8	8	1,0	5	0,6	-	-	15	1,9	87	11,1	-	-	3	0,4	1	0,1	3	0,4	9938	
49	6,1	5	0,6	20	2,5	9	1,1	5	0,6	67	8,3	2	0,2	2	0,2	-	-	6	0,7	9939	
30	3,6	1	0,1	6	0,7	7	0,8	10	1,2	82	9,9	-	-	4	0,5	-	-	-	-	9940	
5 846	7,7	334	0,4	673	0,9	1 049	1,4	869	1,1	9 762	12,8	83	0,1	428	0,6	40	0,1	315	0,4	U504	
2 258	6,7	133	0,4	382	1,1	416	1,2	441	1,3	3 113	9,3	82	0,2	177	0,5	26	0,1	171	0,5	B504	
8 104	7,4	467	0,4	1 055	1,0	1 465	1,3	1 310	1,2	12 875	11,7	165	0,2	605	0,6	66	0,1	486	0,4	504	

* geänderte Stimmbezirke

4. Karten: Ergebnisse der Landtagswahlen 2018 und 2013

Stadt Nürnberg

Wahlbeteiligung Landtagswahl 2018



Amt für Stadtforschung
und Statistik für
Nürnberg und Fürth



Legende

□ Statistischer Bezirk

Wahlbeteiligung

- bis unter 60 %
- 60 bis unter 70 %
- 70 bis unter 75 %
- 75 % und mehr

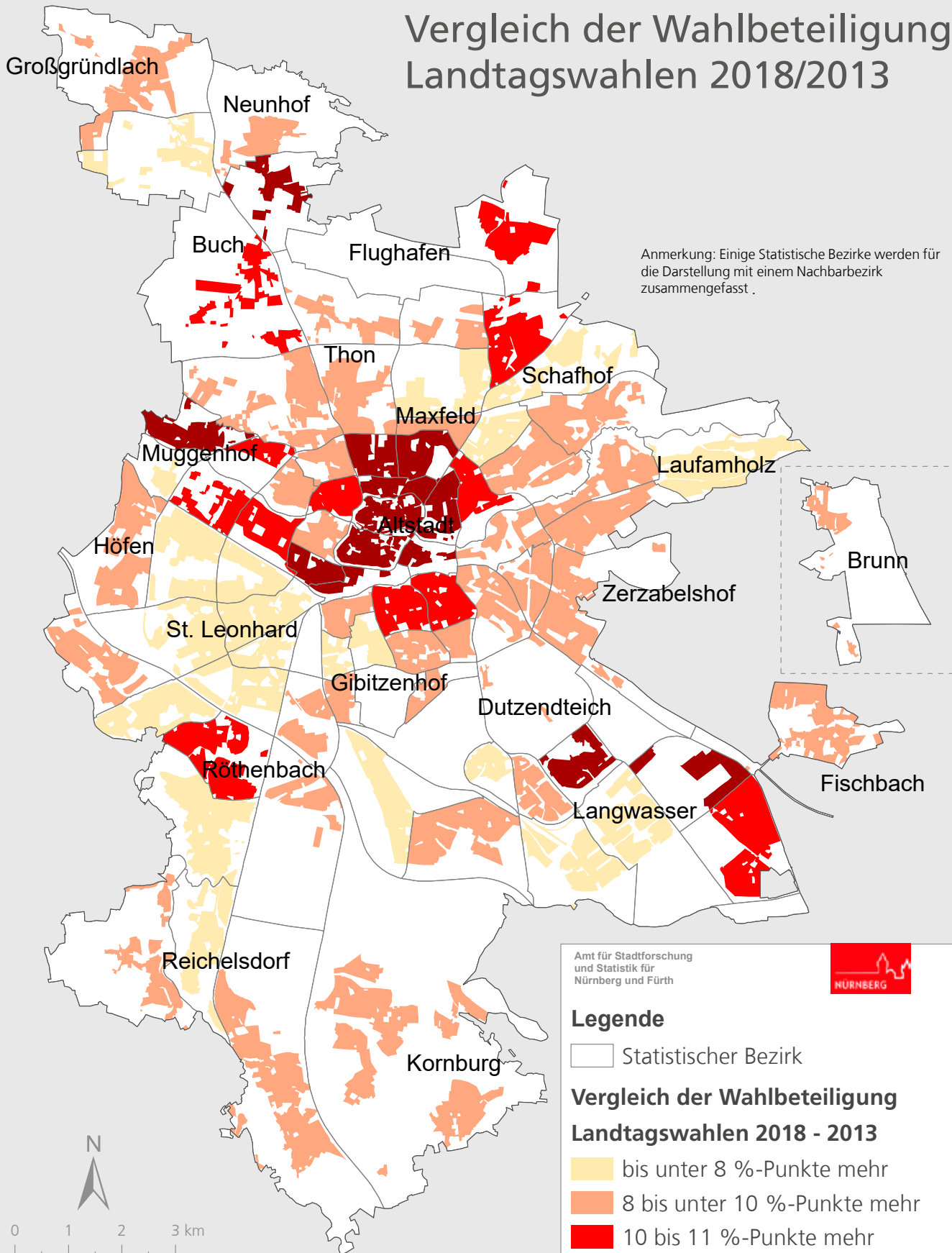


0 1 2 3 km

Raumbezugssystem 2018 (Amt für Stadtforschung und Statistik)
Ergebnis der Urnenwahl

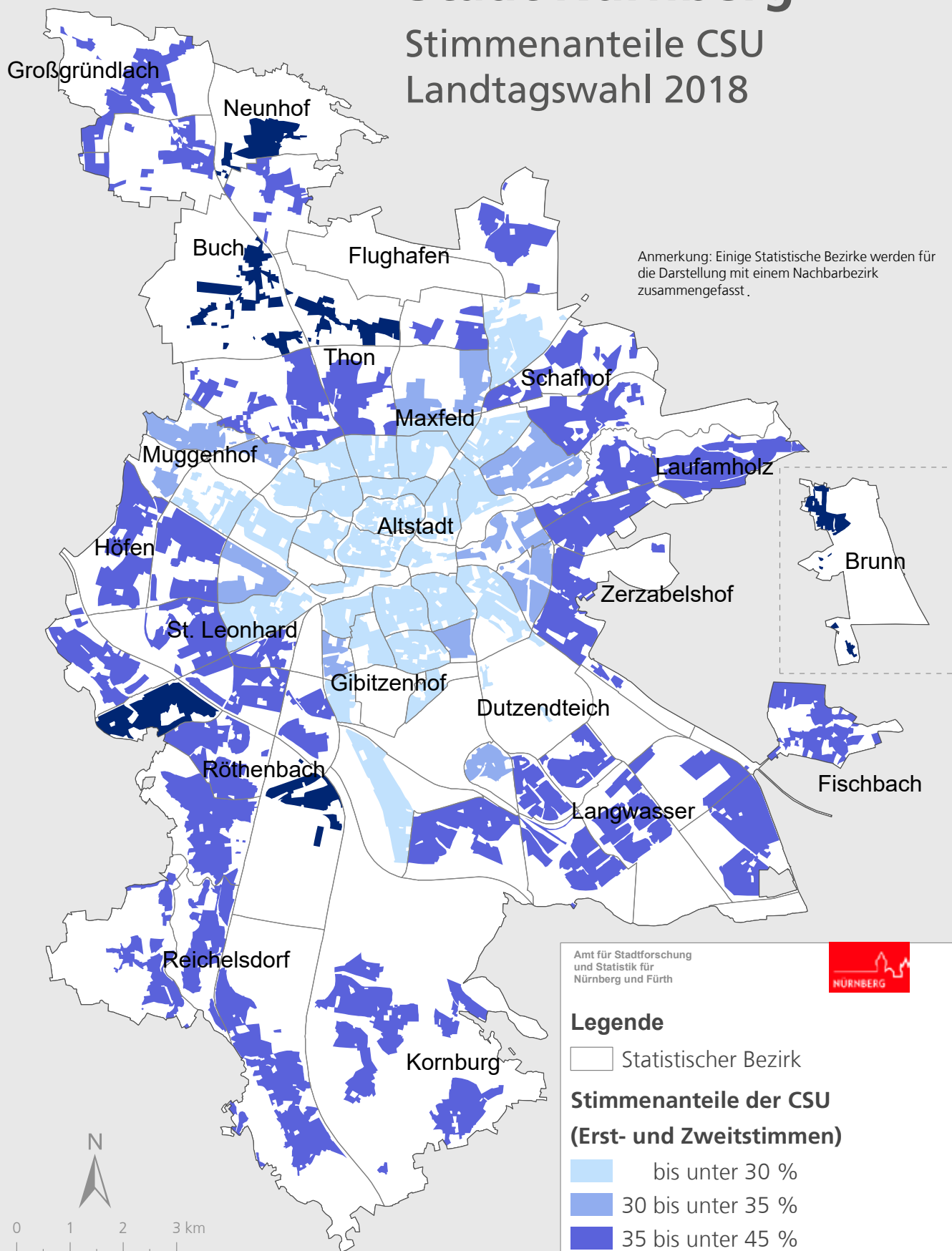
Stadt Nürnberg

Vergleich der Wahlbeteiligung Landtagswahlen 2018/2013




Stadt Nürnberg

Stimmenanteile CSU Landtagswahl 2018



Amt für Stadtforschung und Statistik für Nürnberg und Fürth



Legende

□ Statistischer Bezirk

Stimmenanteile der CSU (Erst- und Zweitstimmen)

Light Blue	bis unter 30 %
Medium Blue	30 bis unter 35 %
Dark Blue	35 bis unter 45 %
Darkest Blue	45 % und mehr

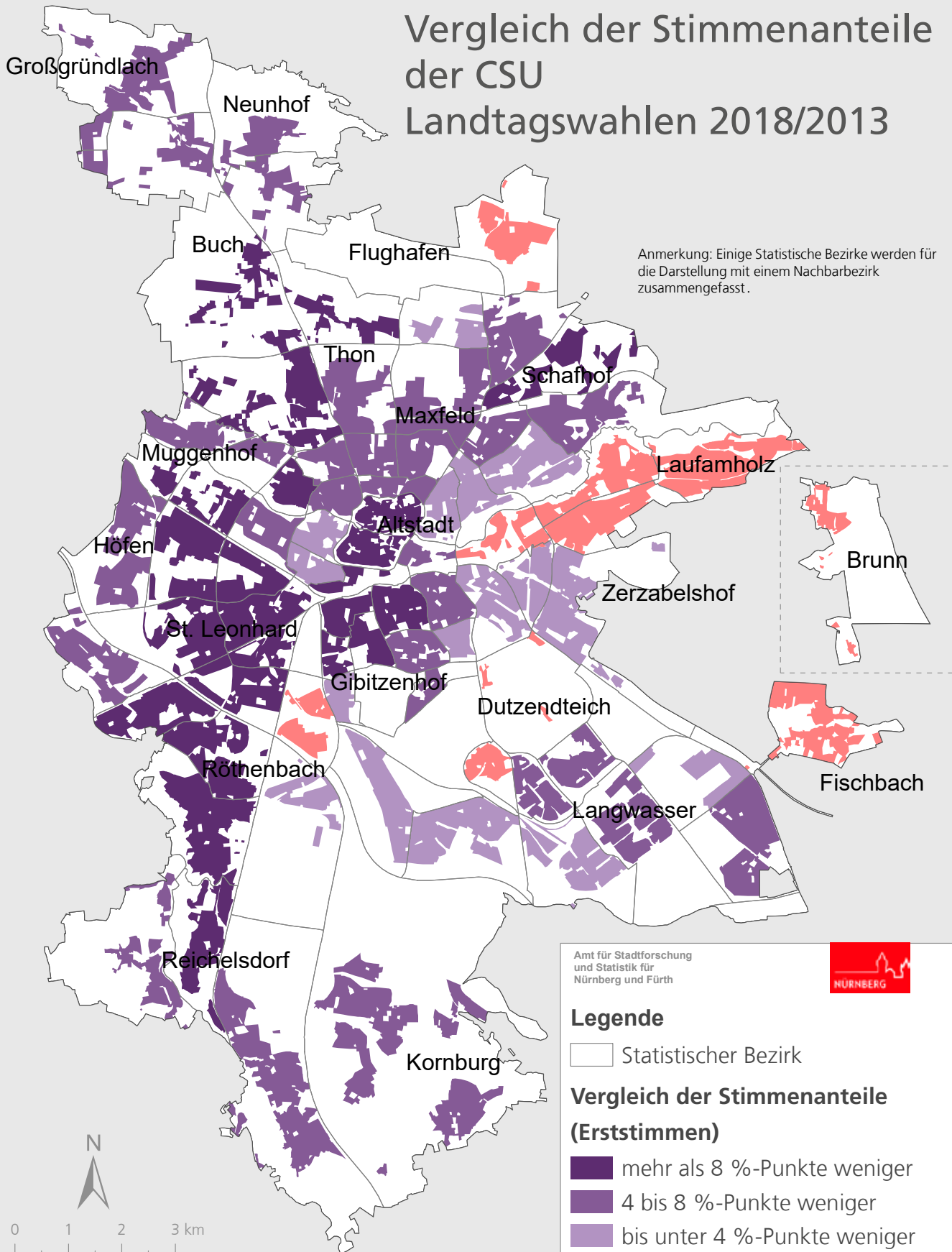


0 1 2 3 km

Raumbezugssystem 2018 (Amt für Stadtforschung und Statistik)
Ergebnis der Urnenwahl

Stadt Nürnberg

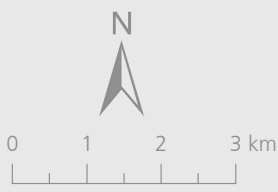
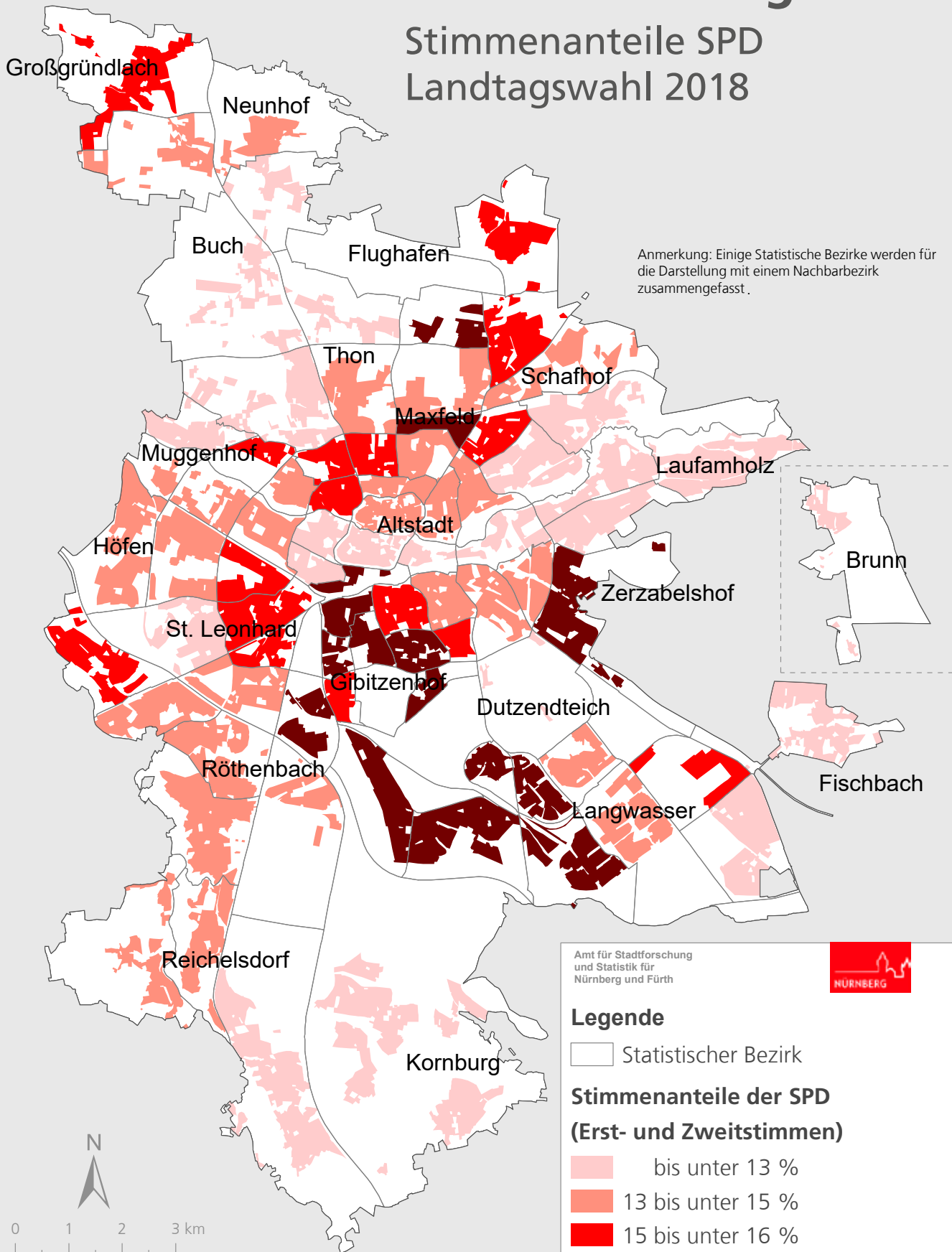
Vergleich der Stimmenanteile der CSU Landtagswahlen 2018/2013



Raumbezugssystem 2018 (Amt für Stadtforschung und Statistik)
Ergebnis der Urnenwahl

Stadt Nürnberg

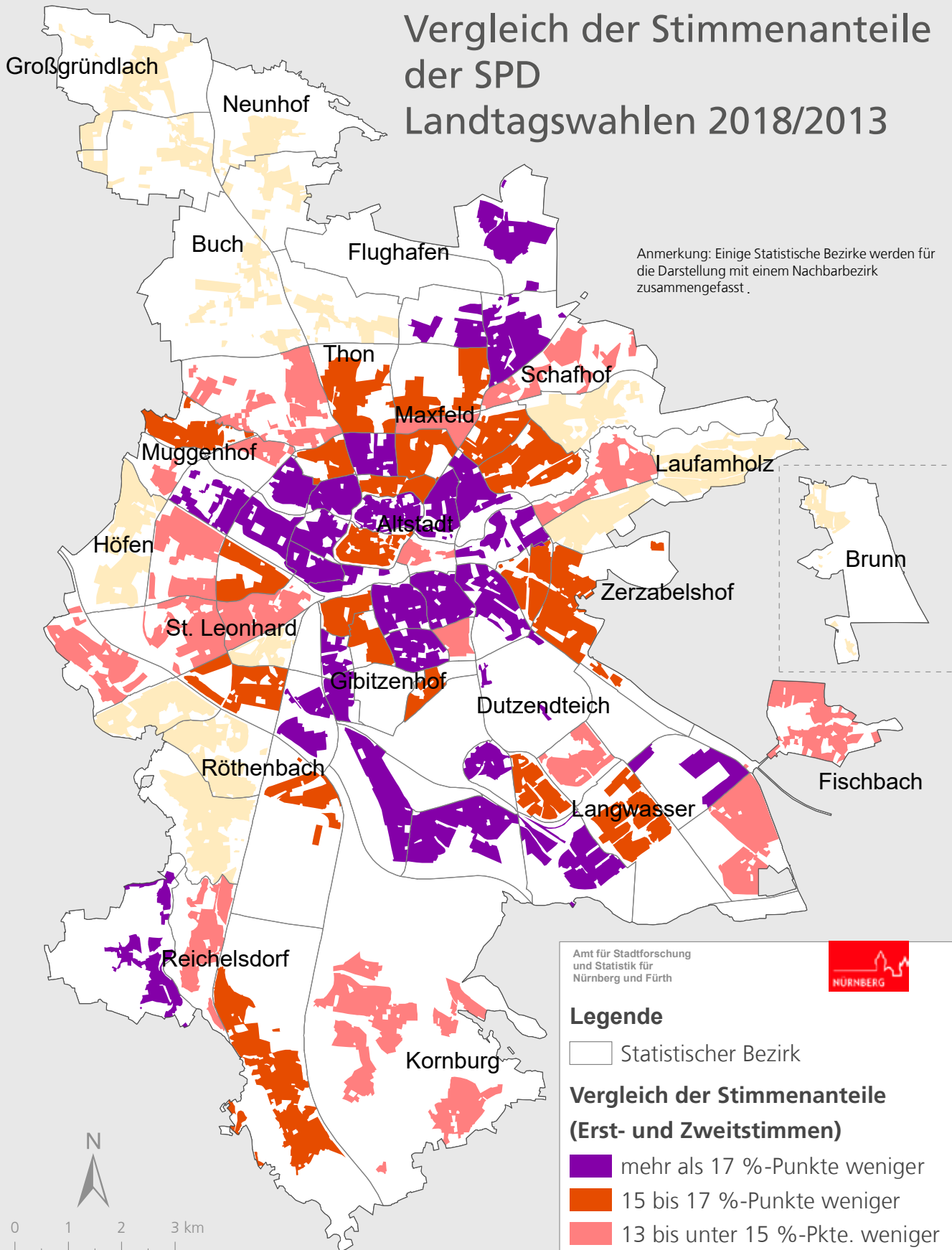
Stimmenanteile SPD Landtagswahl 2018



Raumbezugssystem 2018 (Amt für Stadtforschung und Statistik)
Ergebnis der Urnenwahl

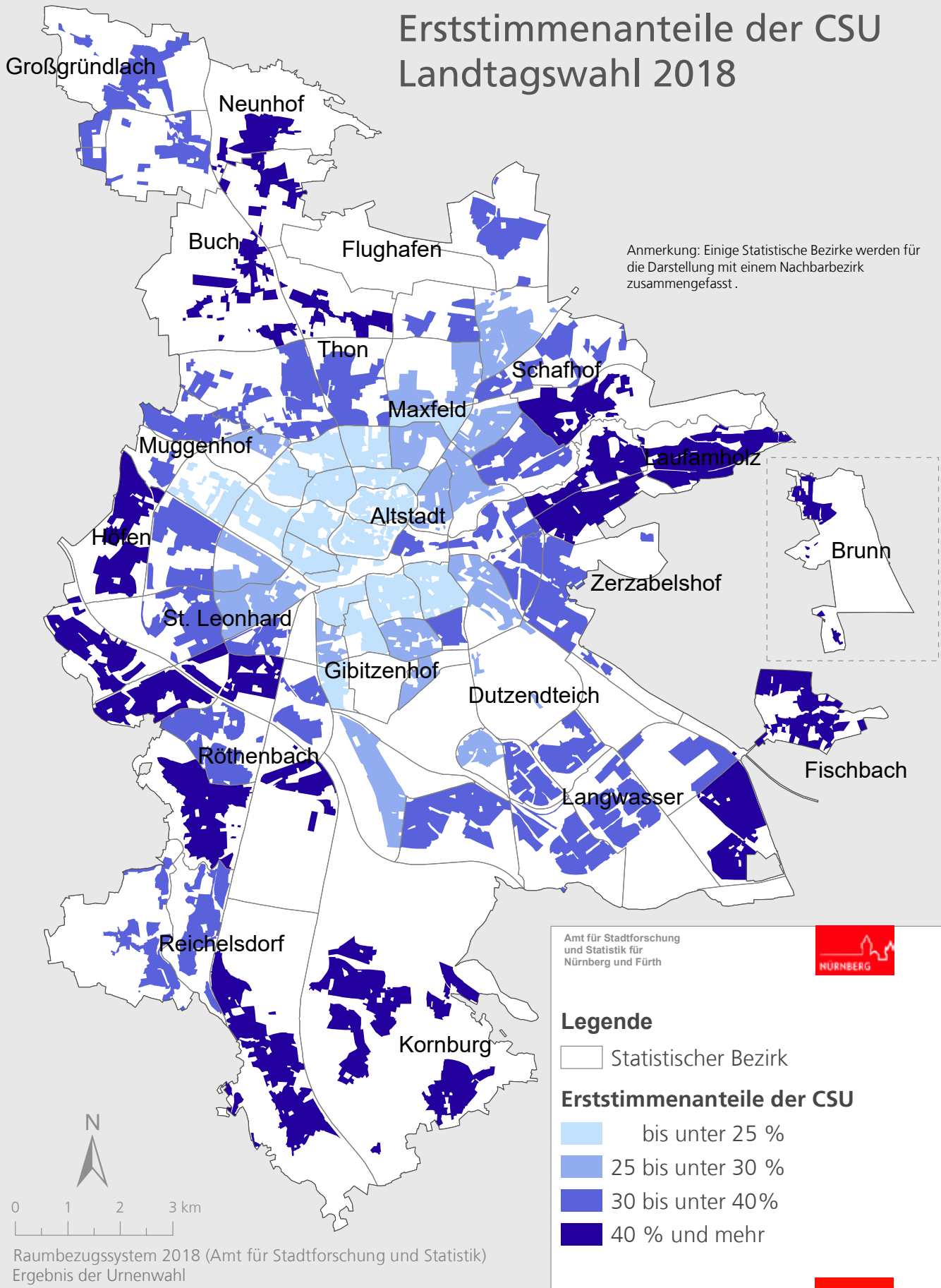
Stadt Nürnberg

Vergleich der Stimmenanteile der SPD Landtagswahlen 2018/2013



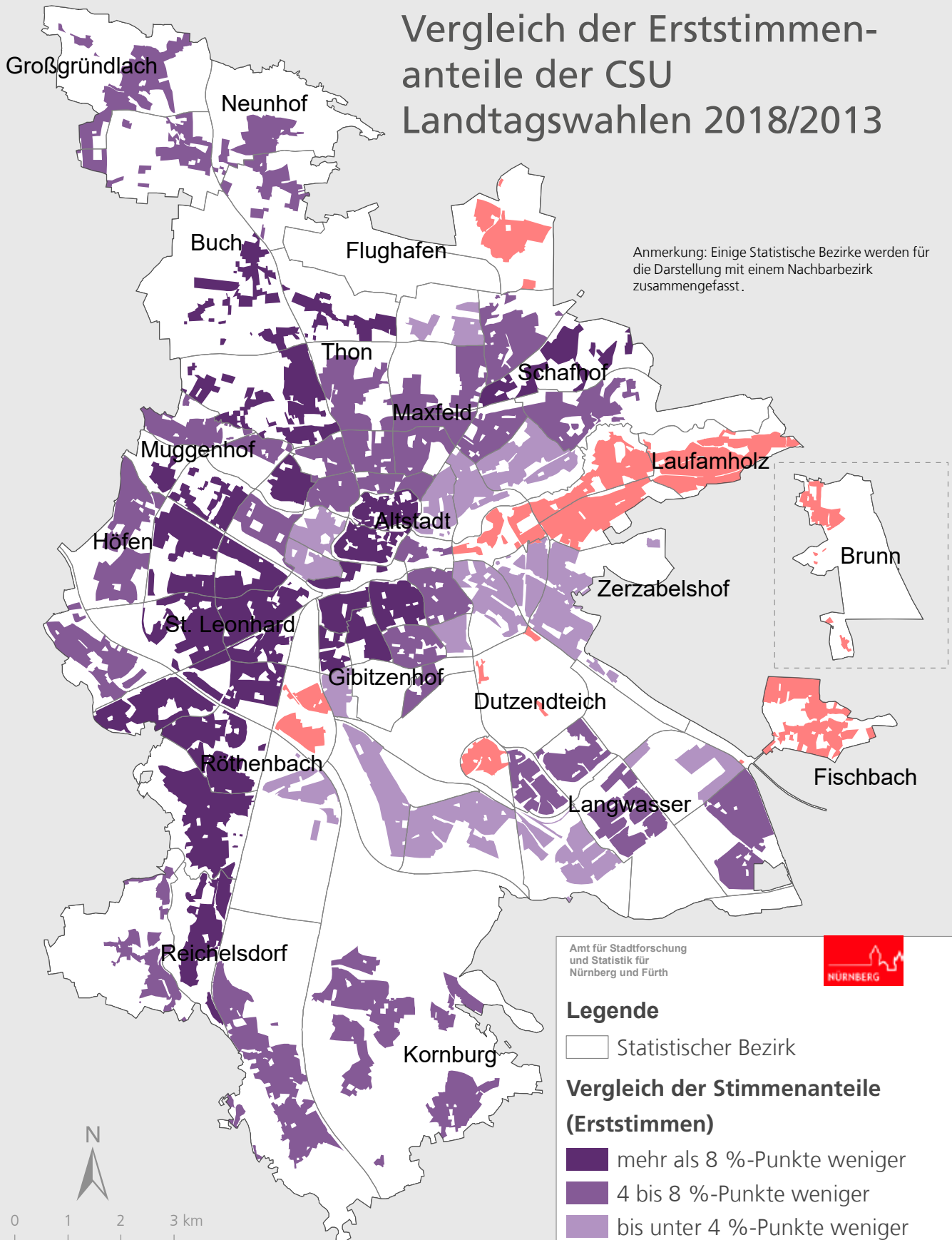
Stadt Nürnberg

Erststimmenanteile der CSU Landtagswahl 2018




Stadt Nürnberg

Vergleich der Erststimmenanteile der CSU Landtagswahlen 2018/2013



Amt für Stadtforschung und Statistik für Nürnberg und Fürth



Legende

- Statistischer Bezirk

Vergleich der Stimmenanteile (Erststimmen)

- mehr als 8 %-Punkte weniger
- 4 bis 8 %-Punkte weniger
- bis unter 4 %-Punkte weniger
- bis zu 4,2 %-Punkte mehr

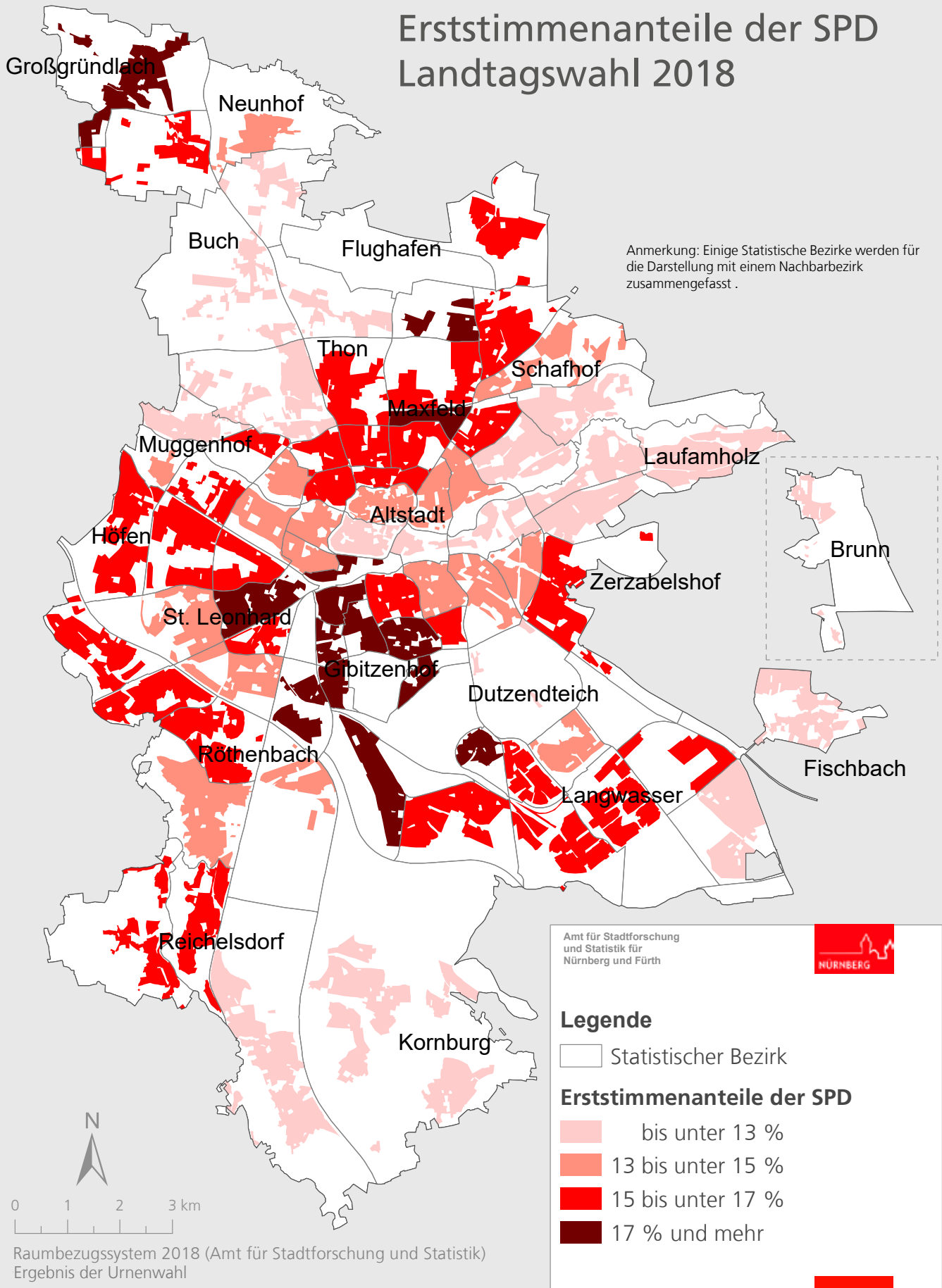
N

0 1 2 3 km

Raumbezugssystem 2018 (Amt für Stadtforschung und Statistik)
Ergebnis der Urnenwahl

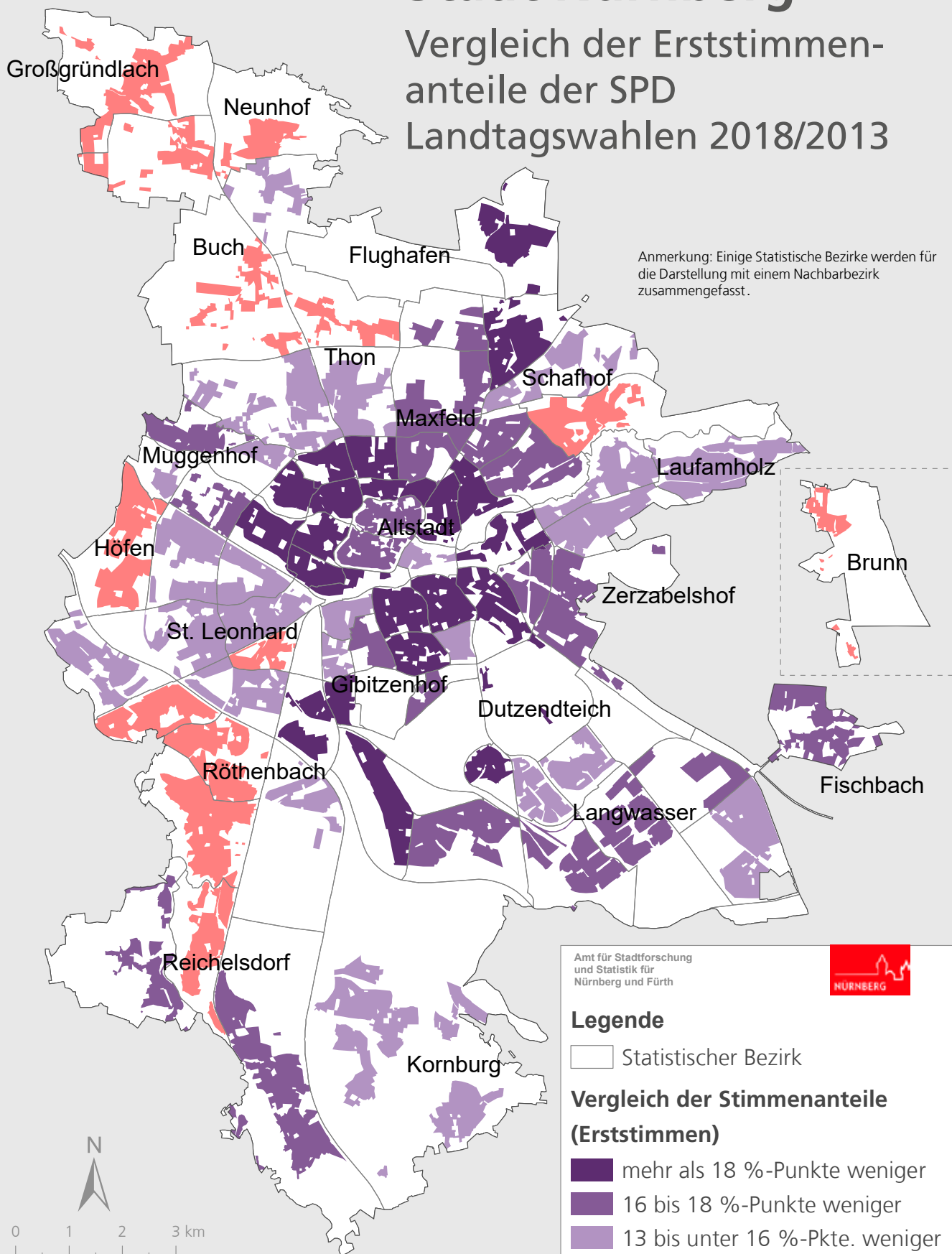
Stadt Nürnberg

Erststimmenanteile der SPD Landtagswahl 2018



Stadt Nürnberg

Vergleich der Erststimmenanteile der SPD Landtagswahlen 2018/2013



0 1 2 3 km

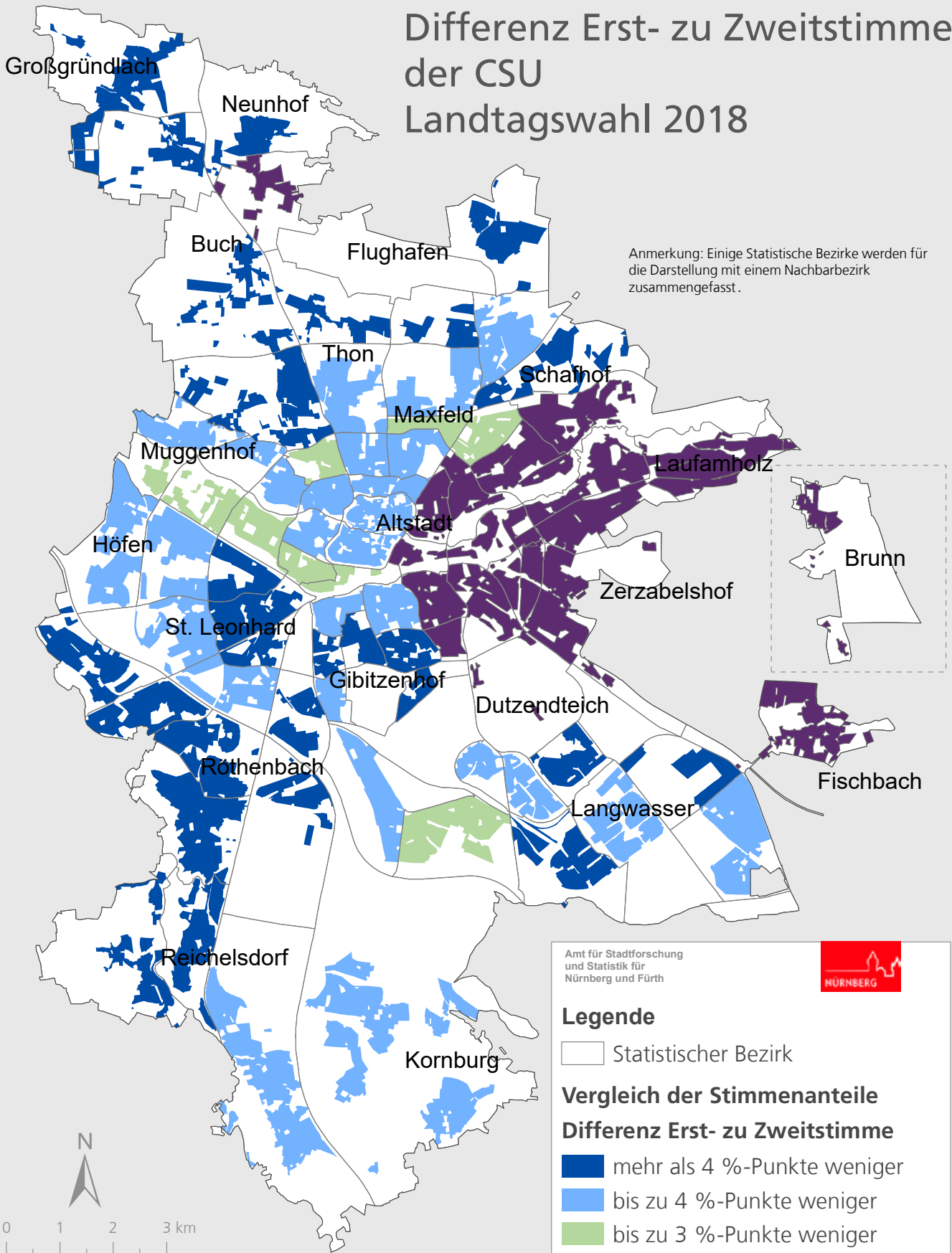
Raumbezugssystem 2018 (Amt für Stadtforschung und Statistik)
Ergebnis der Urnenwahl

Amt für Stadtforschung
und Statistik für
Nürnberg und Fürth



Stadt Nürnberg

Differenz Erst- zu Zweitstimme der CSU Landtagswahl 2018



Amt für Stadtforschung
und Statistik für
Nürnberg und Fürth



Legende

□ Statistischer Bezirk

Vergleich der Stimmenanteile Differenz Erst- zu Zweitstimme

- mehr als 4 %-Punkte weniger
- bis zu 4 %-Punkte weniger
- bis zu 3 %-Punkte weniger
- bis zu 7,3 %-Punkte mehr

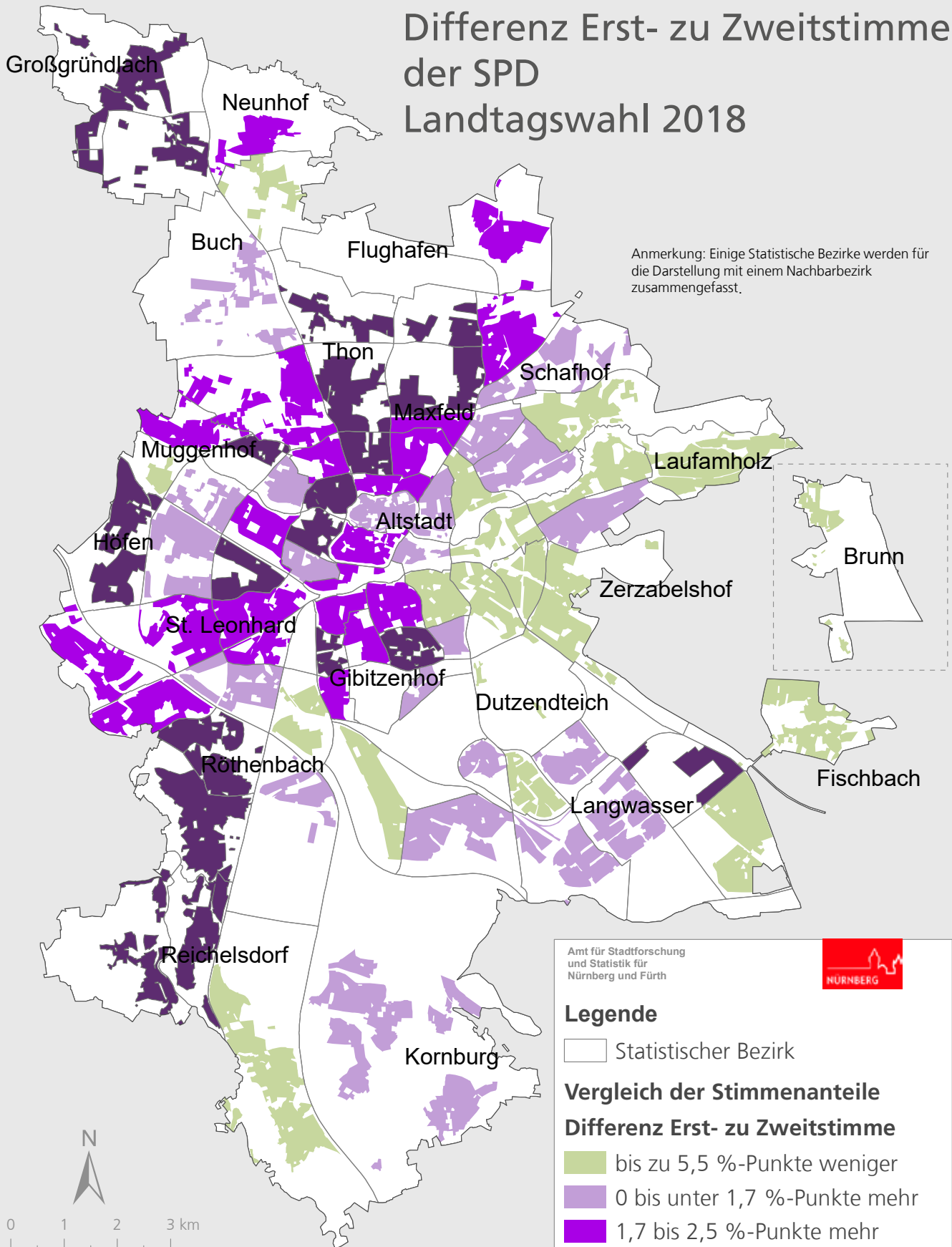


0 1 2 3 km

Raumbezugssystem 2018 (Amt für Stadtforschung und Statistik)
Ergebnis der Urnenwahl

Stadt Nürnberg

Differenz Erst- zu Zweitstimme der SPD Landtagswahl 2018



Amt für Stadtforschung
und Statistik für
Nürnberg und Fürth



Legende

Statistischer Bezirk

Vergleich der Stimmenanteile

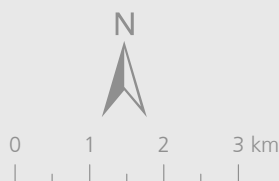
Differenz Erst- zu Zweitstimme

bis zu 5,5 %-Punkte weniger

0 bis unter 1,7 %-Punkte mehr

1,7 bis 2,5 %-Punkte mehr

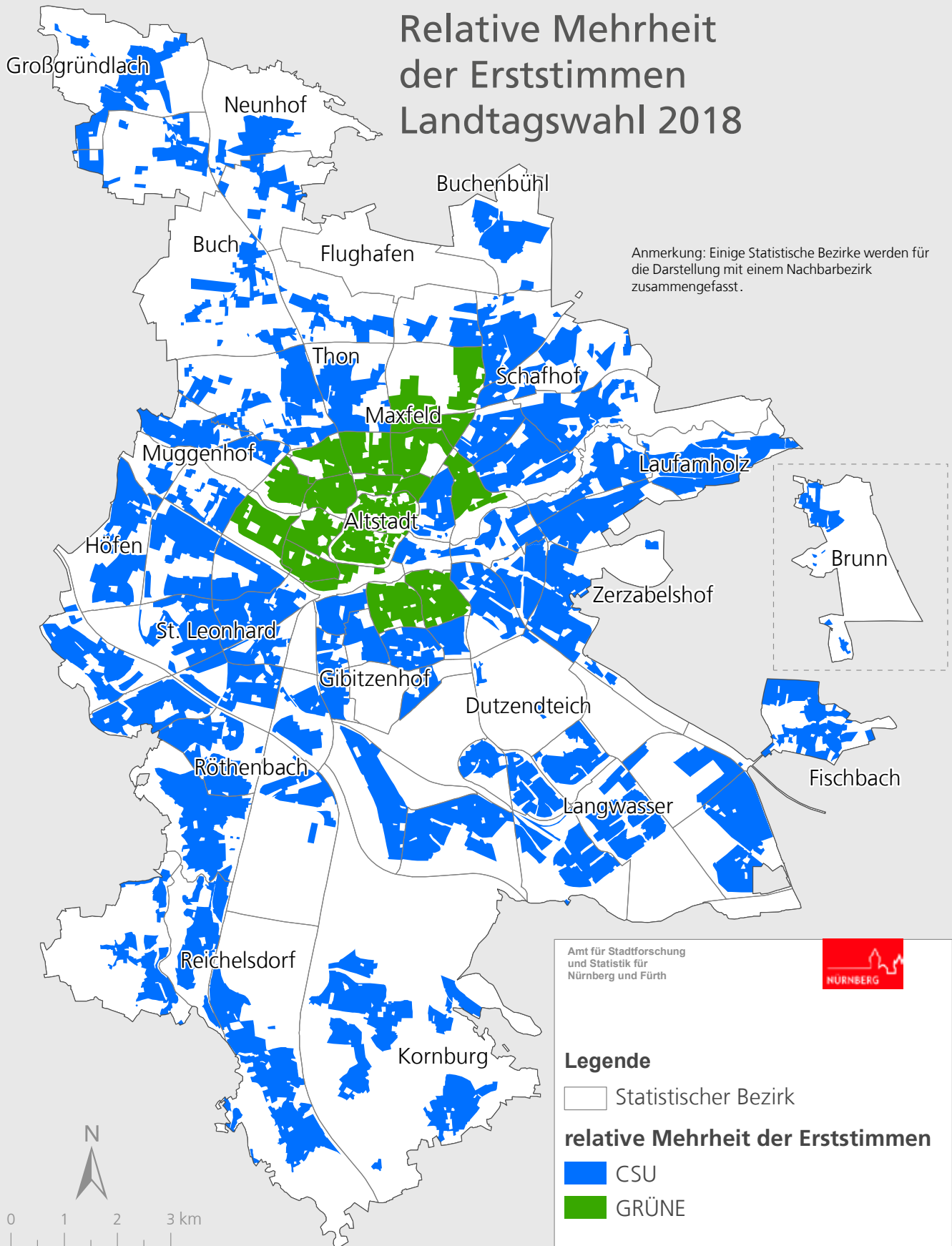
mehr als 2,5 %-Punkte mehr



Raumbezugssystem 2018 (Amt für Stadtforschung und Statistik)
Ergebnis der Urnenwahl

Stadt Nürnberg

Relative Mehrheit der Erststimmen Landtagswahl 2018



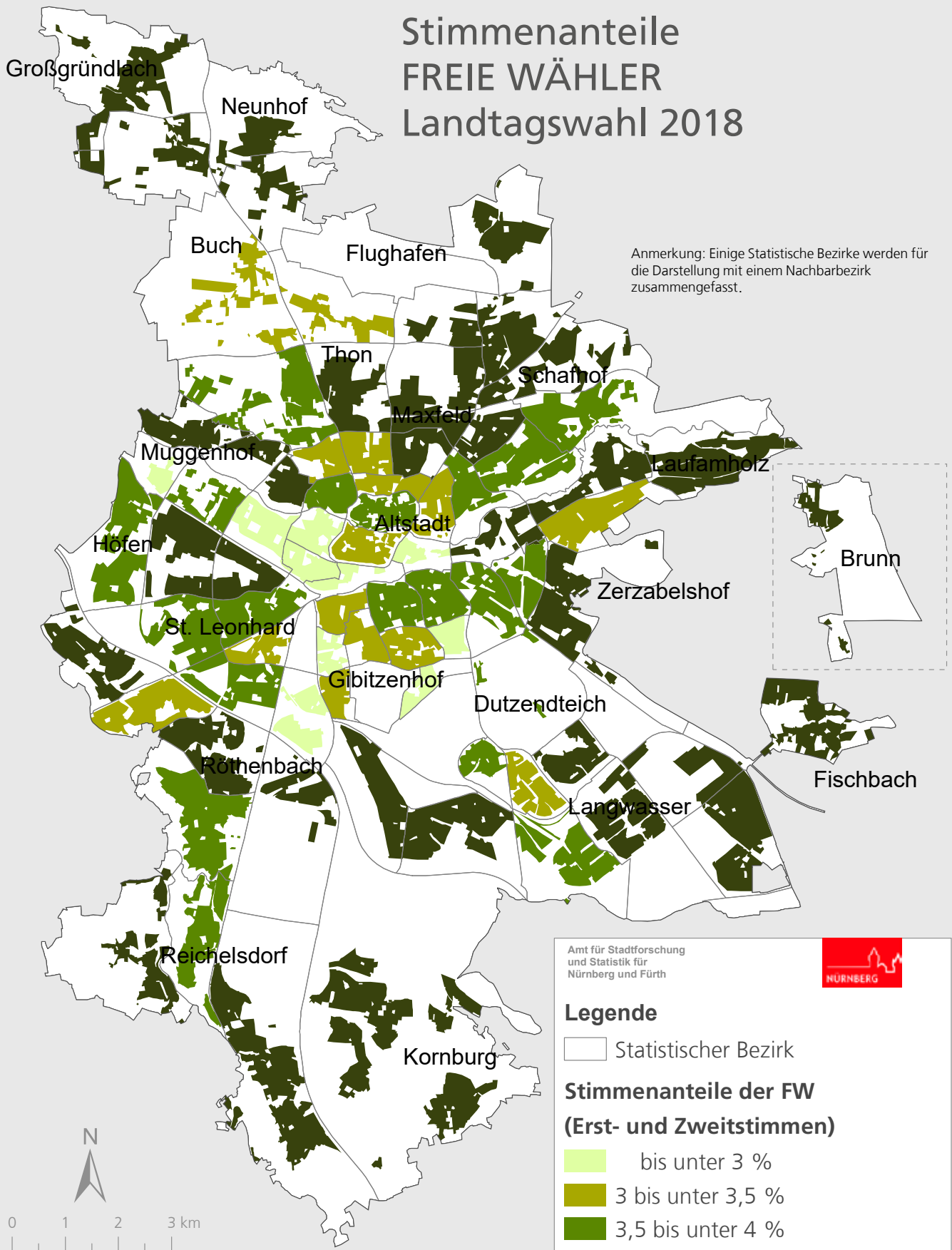
Raumbezugssystem 2018 (Amt für Stadtforschung und Statistik)
Ergebnis der Urnenwahl

Stadt Nürnberg

Stimmenanteile

FREIE WÄHLER

Landtagswahl 2018



Amt für Stadtforschung und Statistik für Nürnberg und Fürth



Legende

□ Statistischer Bezirk

Stimmenanteile der FW (Erst- und Zweitstimmen)

- bis unter 3 %
- 3 bis unter 3,5 %
- 3,5 bis unter 4 %
- 4 % und mehr

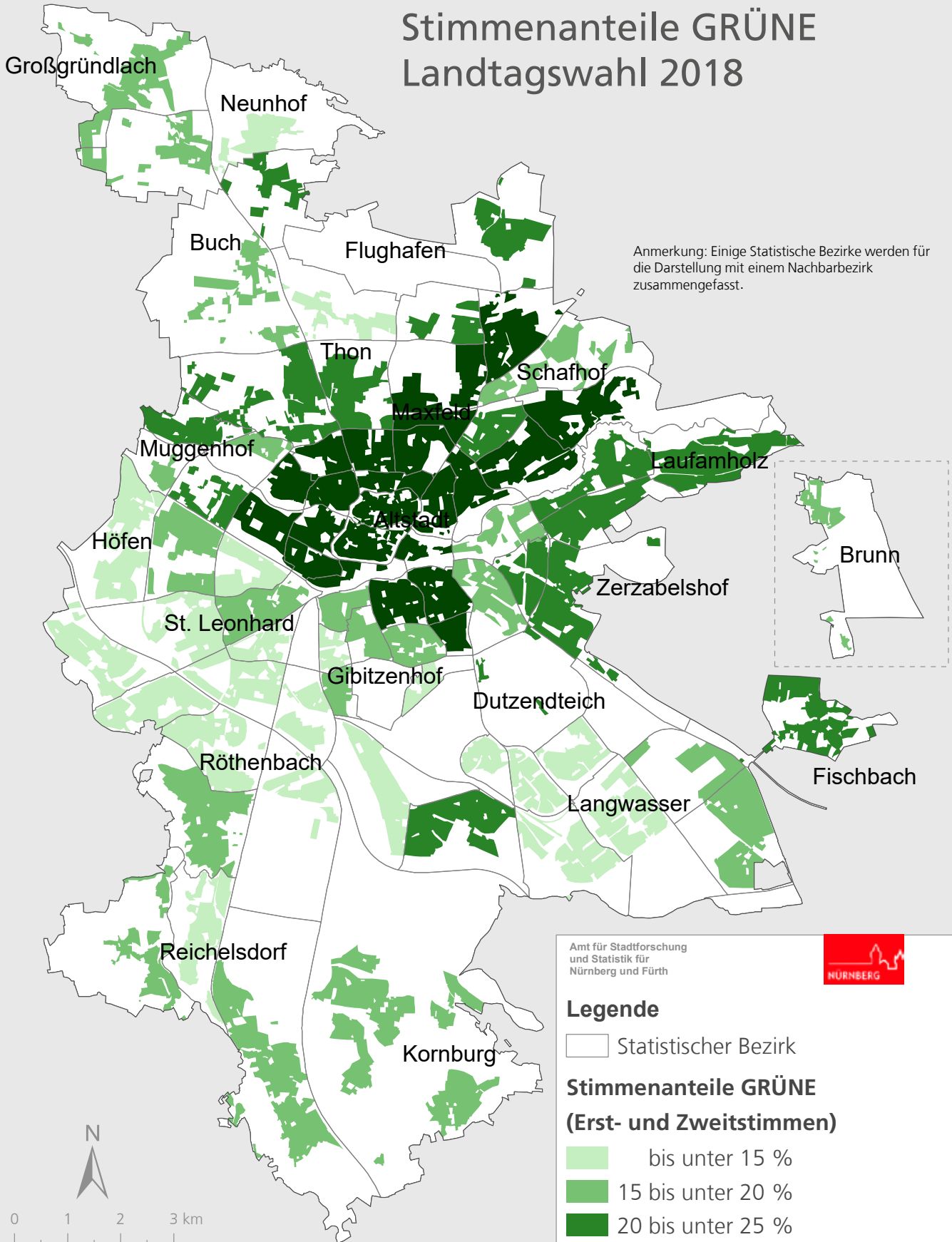


0 1 2 3 km

Raumbezugssystem 2018 (Amt für Stadtforschung und Statistik)
Ergebnis der Urnenwahl

Stadt Nürnberg

Stimmenanteile GRÜNE Landtagswahl 2018



Amt für Stadtforschung und Statistik für Nürnberg und Fürth

Legende

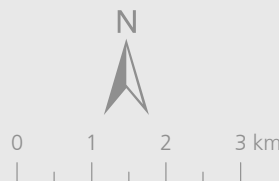
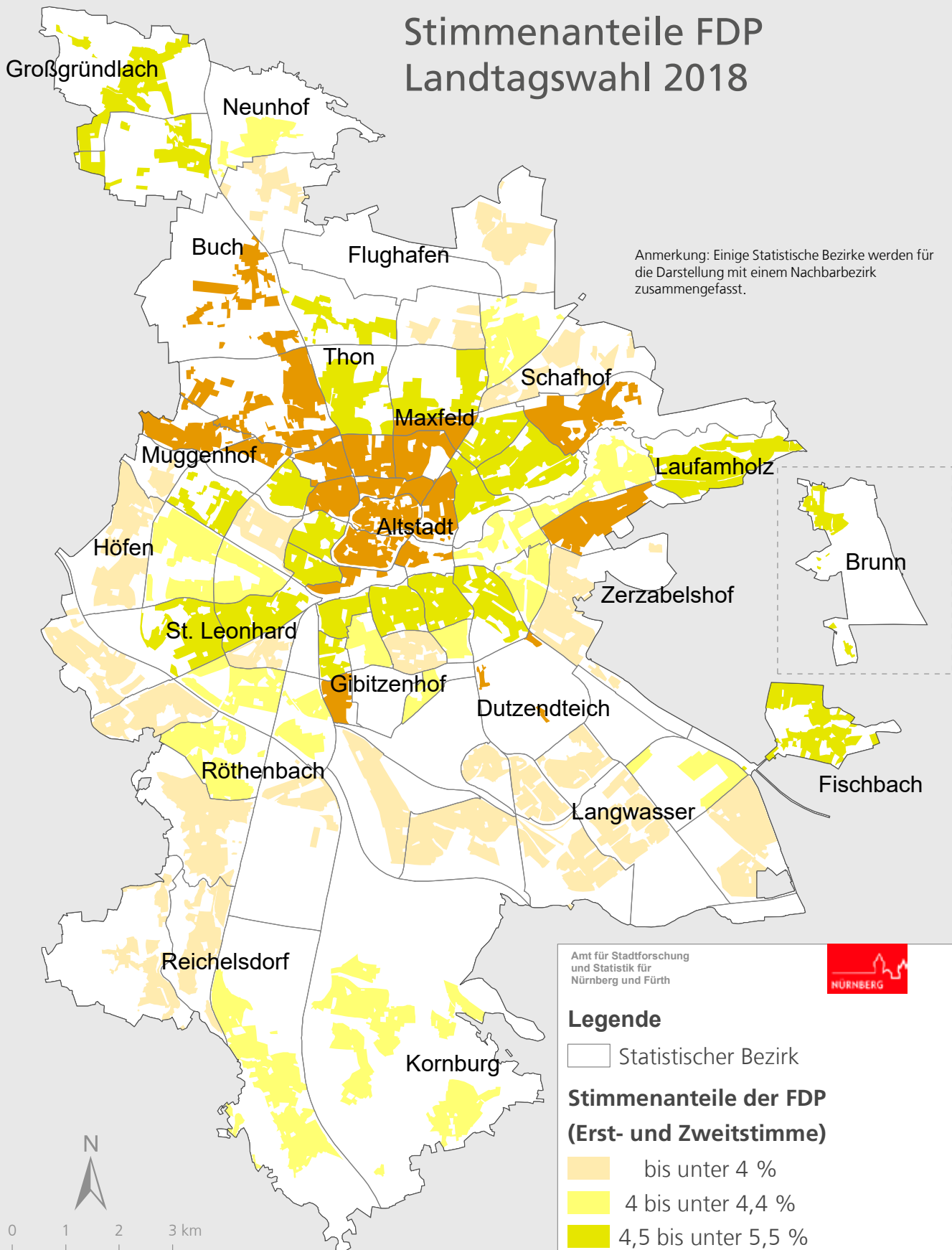
Statistischer Bezirk

Stimmenanteile GRÜNE (Erst- und Zweitstimmen)

- bis unter 15 %
- 15 bis unter 20 %
- 20 bis unter 25 %
- 25 % und mehr


Stadt Nürnberg

Stimmenanteile FDP Landtagswahl 2018



Raumbezugssystem 2018 (Amt für Stadtforschung und Statistik)
Ergebnis der Urnenwahl

Amt für Stadtforschung und Statistik für Nürnberg und Fürth

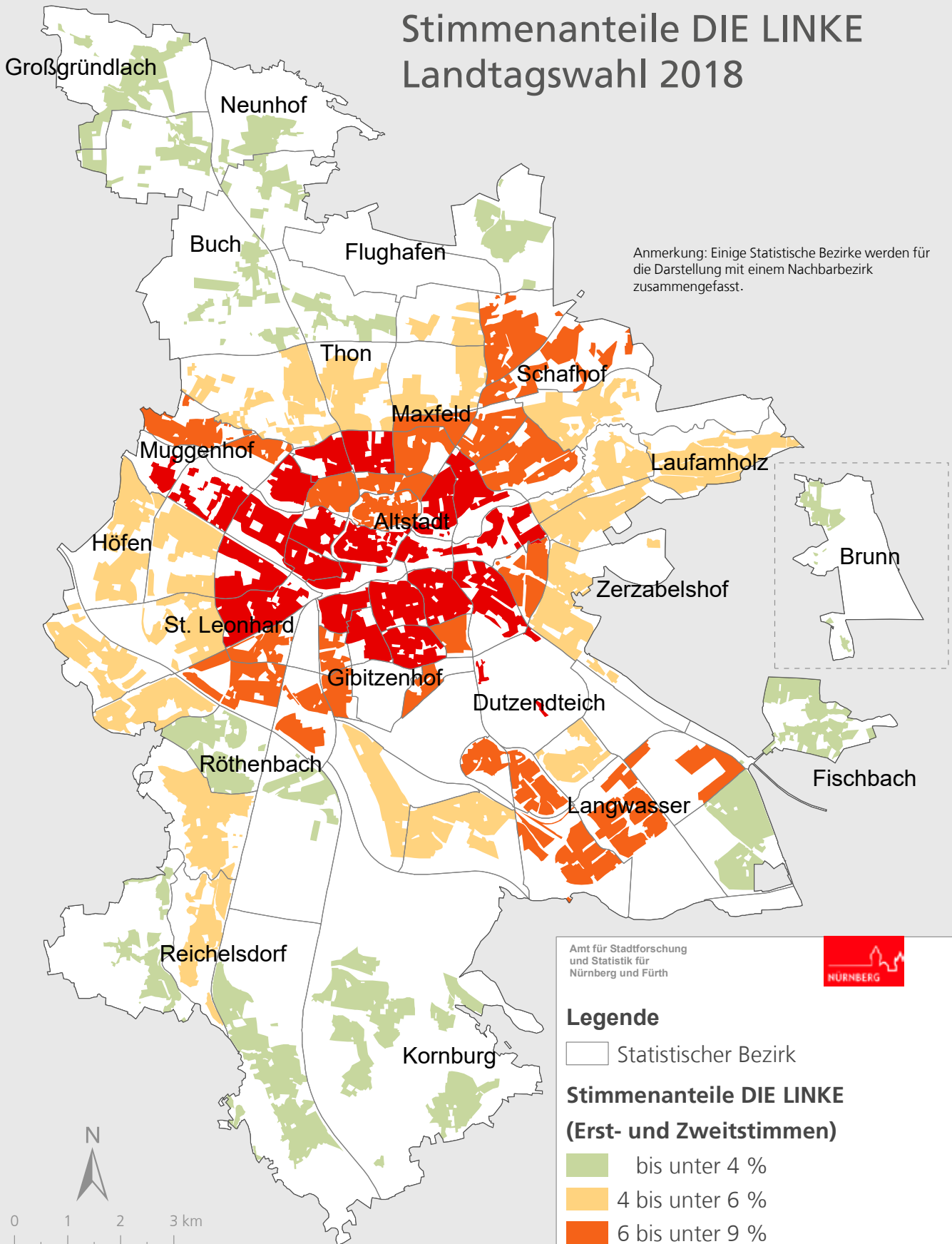


Legende

- Statistischer Bezirk
- Stimmenanteile der FDP (Erst- und Zweitstimme)
- bis unter 4 %
- 4 bis unter 4,4 %
- 4,5 bis unter 5,5 %
- 5,5 % und mehr


Stadt Nürnberg

Stimmenanteile DIE LINKE Landtagswahl 2018



Raumbezugssystem 2018 (Amt für Stadtforschung und Statistik)
Ergebnis der Urnenwahl

Amt für Stadtforschung und Statistik für Nürnberg und Fürth



Legende

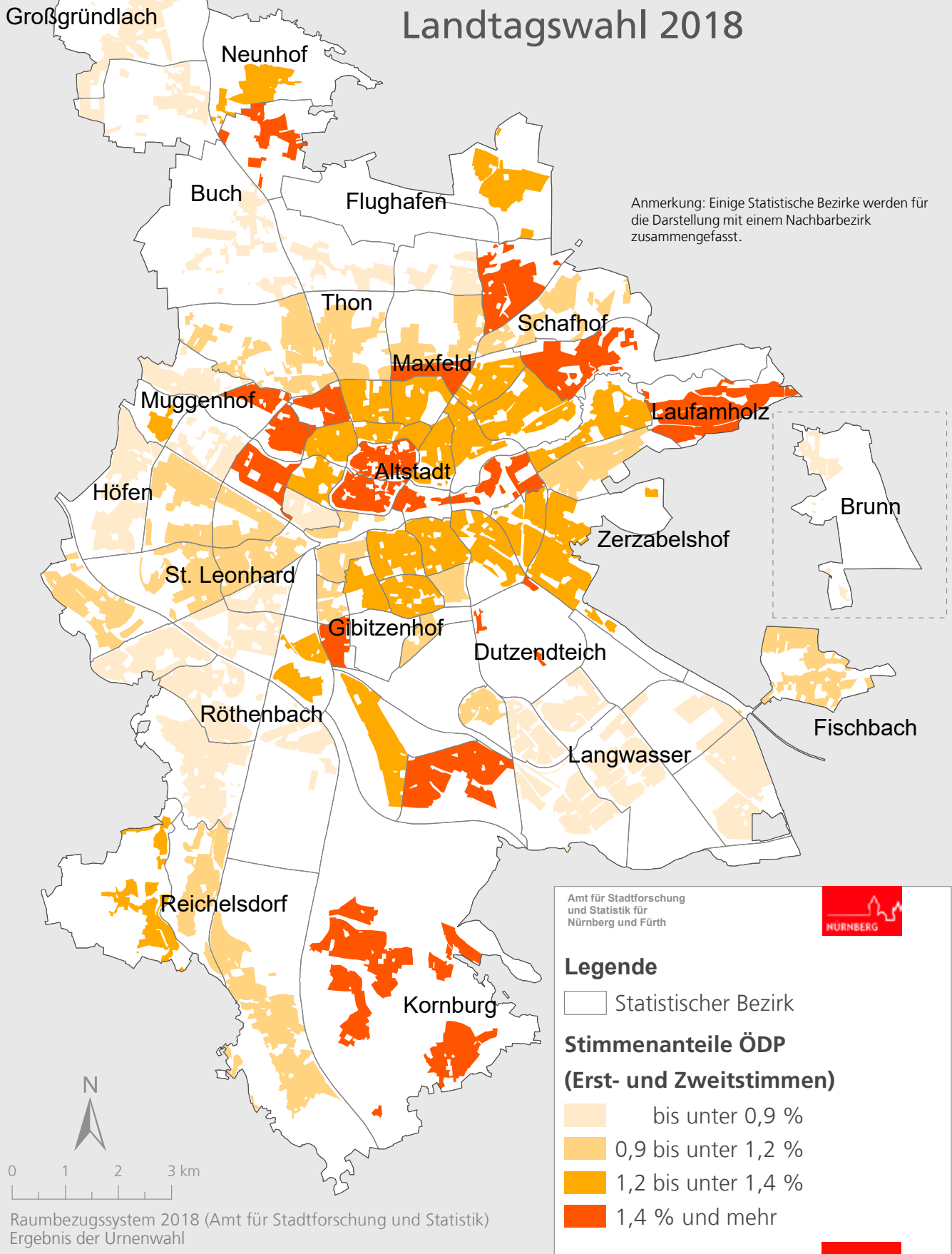
Statistischer Bezirk

Stimmenanteile DIE LINKE (Erst- und Zweitstimmen)

- bis unter 4 %
- 4 bis unter 6 %
- 6 bis unter 9 %
- 9 % und mehr

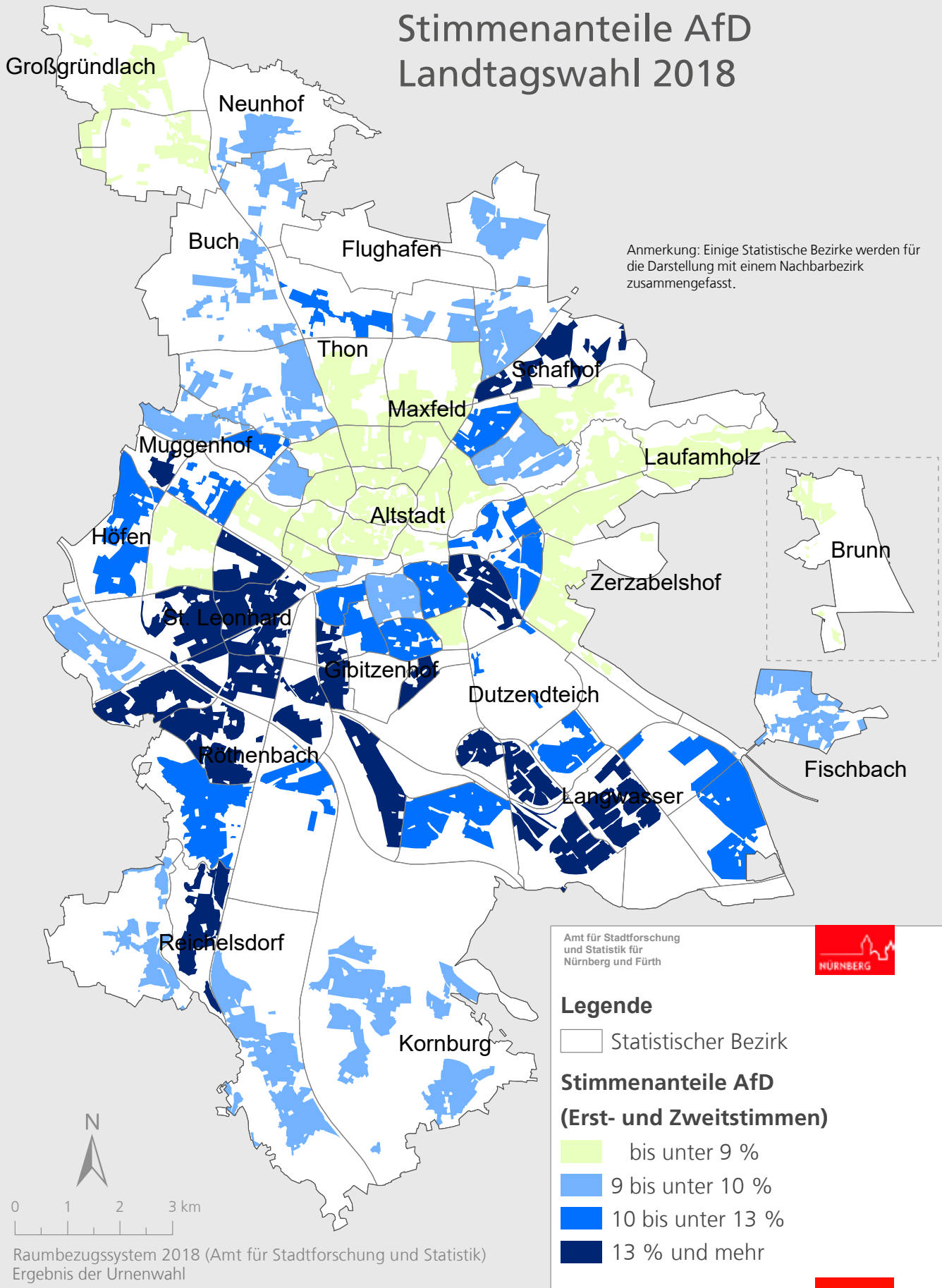
Stadt Nürnberg

Stimmenanteile ÖDP Landtagswahl 2018



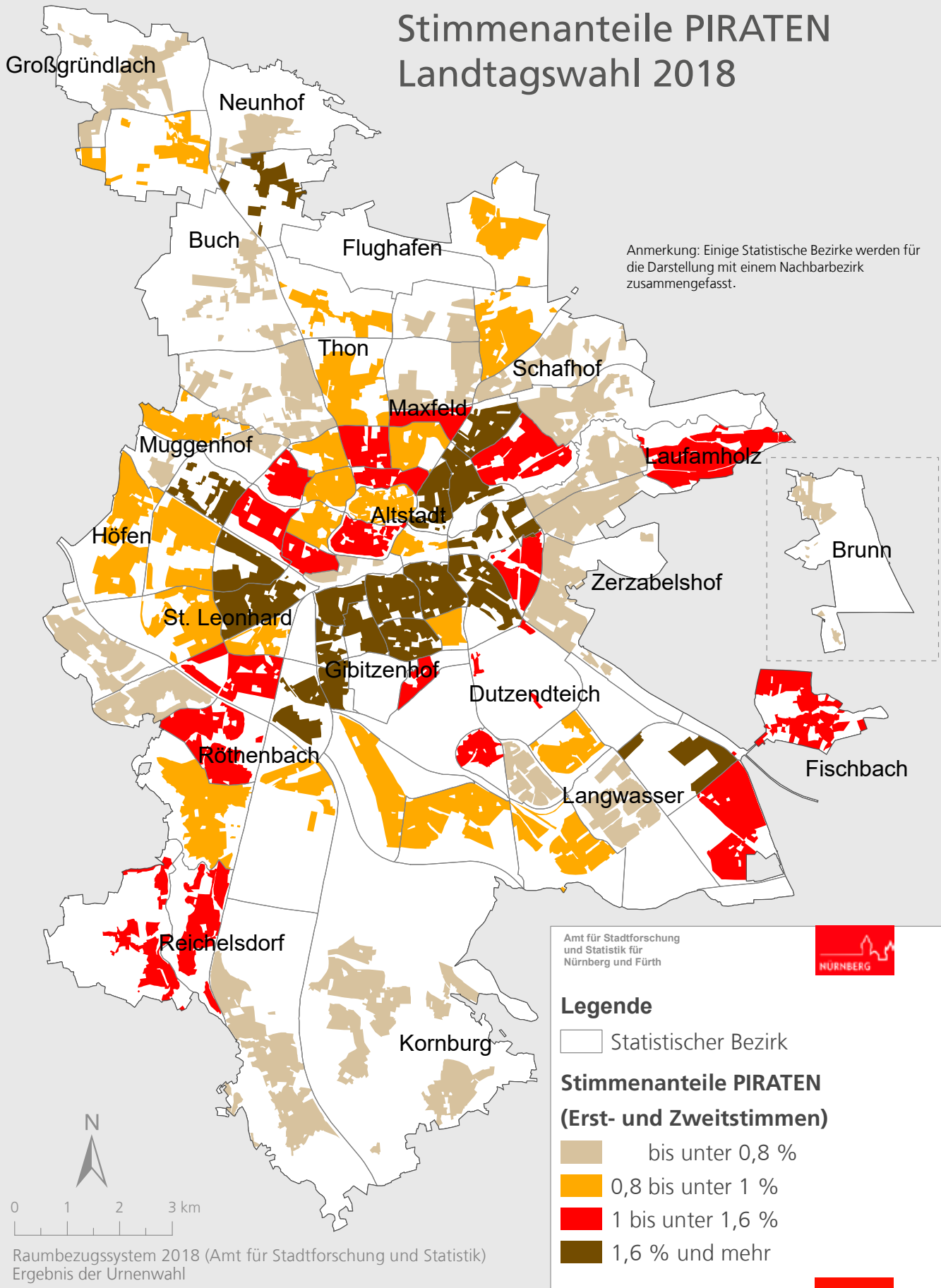
Stadt Nürnberg

Stimmenanteile AfD Landtagswahl 2018



Stadt Nürnberg

Stimmenanteile PIRATEN Landtagswahl 2018



Stadt Nürnberg

Stimmenanteile DIE FRANKEN Landtagswahl 2018

