


Kommunalwahl 2020

Ergebnisse der Kommunalwahl
am 15.03.2020



Kommunalwahl 2020

Ergebnisse der Kommunalwahl

am 15.03.2020

Impressum:

Herausgeber:

Stadt Nürnberg
Amt für Stadtforschung und Statistik
für Nürnberg und Fürth
Unschlittplatz 7a
90403 Nürnberg
Telefon 09 11 / 2 31-28 43
Fax 09 11 / 2 31-74 60
E-Mail statistikinfo@stadt.nuernberg.de
Internet www.statistik.nuernberg.de

Titelgestaltung: Stadtgrafik Nürnberg, Laura Keilwerth

Druck: noris inklusion gemeinnützige GmbH,
Werk West Druckerei
Dorfäckerstr. 37, 90427 Nürnberg

Erscheinungsdatum: Mai 2021

Alle Rechte vorbehalten. Es ist insbesondere nicht gestattet, ohne ausdrückliche Genehmigung des Herausgebers diese Veröffentlichung oder Teile daraus für gewerbliche Zwecke zu übernehmen, zu übersetzen, zu vervielfältigen, auf Mikrofilm/-fiche zu verfilmen oder in elektronische Systeme einzuspeichern.

Inhaltsverzeichnis

Ergebnisse der Stadtratswahl 2020 nach Stimmbezirken.....	S. 4
Ergebnisse der Stadtratswahl 2020 nach Statistischen Bezirken	S. 50
Ergebnisse der Oberbürgermeisterwahl 2020 nach Stimmbezirken	S. 60
Ergebnisse der Oberbürgermeisterwahl 2020 nach Statistischen Bezirken	S. 128
Ergebnisse der Oberbürgermeisterstichwahl 2020 nach Stimmbezirken.....	S. 142
Ergebnisse der Oberbürgermeisterstichwahl 2020 nach Statistischen Bezirken.....	S. 160
Karte Stimmbezirke 2020	S. 164

Ergebnisse der Stadtratswahl 2020 nach Stimmbezirken S. 4 bis S. 47

Ergebnisse der Stadtratswahl 2020 nach Stimmbezirken

Stimmbezirk	Wahlberechtigte				Wähler		Wahl- beteiligung
	lt. Wählerliste		insgesamt	dar. mit Wahl- schein	insgesamt	dar. mit Wahlschein	
	ohne Wahl- schein	mit Wahl- schein					Zahl
	1	2	3	4	5	6	7
0150 Karl-Grillenberger-Str., Josephsplatz	895	393	1 288	30,5	304	2	51,2
0151 Kornmarkt, Lorenzer Str.	877	274	1 151	23,8	266	1	44,7
0152 Kaiserstr., Jakobsplatz	1 079	251	1 330	18,9	265	2	36,9
0250 Marienstr., Bahnhofstr.	897	240	1 137	21,1	344	4	49,1
0350 Dietzstr., Bahnhofplatz	673	126	799	15,8	139	2	31,5
0450 Eberhardshofstr., Untere Kanalstr.	1 199	232	1 431	16,2	315	4	36,5
0451 Obere Kanalstr., Imhoffstr.	977	188	1 165	16,1	238	5	34,7
0452 Knauerstr., Hessestr.	846	211	1 057	20,0	332	3	49,3
0455 Gostenhofer Schulgasse, Zufuhrstr.	1 827	340	2 167	15,7	378	6	31,4
0550 Bärenschanzstr., Roonstr.	733	200	933	21,4	279	9	48,4
0551 Obere Turnstr., Rosenastr., Am Plärer	704	221	925	23,9	199	-	43,3
0552 Blumenthalstr., Himpfelshofstr.	596	273	869	31,4	308	4	63,6
0553 Deutschherrnstr., Praterstr. (R)	615	327	942	34,7	234	2	56,2
0554 Roonstr., Deutschherrnstr.	552	267	819	32,6	322	2	68,7
0650 Maxtormauer, Egidienplatz (R)	851	288	1 139	25,3	336	1	52,4
0651 Rosental, Laufertormauer	1 021	398	1 419	28,0	420	8	54,6
0652 Judengasse, Neue Gasse	934	298	1 232	24,2	354	-	50,7
0653 Neutormauer, Sebalder Platz	867	337	1 204	28,0	327	1	52,5
0654 Burg, Paniersplatz	920	306	1 226	25,0	345	2	50,7
0655 Hallertor, Hauptmarkt	833	283	1 116	25,4	281	1	48,2
0750 Johannsstr., Großweidenmühlstr.	663	216	879	24,6	230	2	48,3
0751 Burgschmietstr., Hallerwiese	780	294	1 074	27,4	270	6	49,5
0752 Jagdstr., Frommannstr.	701	366	1 067	34,3	356	10	63,6
0753 Palmplatz, Lange Zeile (R)	701	339	1 040	32,6	334	8	61,0
0754 Frauenholzstr., Hallerstr.	730	344	1 074	32,0	288	1	55,9
0755 Kirchenweg, Sandrartstr.	861	322	1 183	27,2	353	5	54,2
0850 Archivstr., Vestnertorgraben	546	137	683	20,1	214	2	49,3
0851 Krelingstr., Friedrichstr.	634	287	921	31,2	264	-	57,0
0852 Schwanhäußerstr., Tuchergartenstr.	959	325	1 284	25,3	354	4	50,3
0853 Lindenaststr., Schonhoverstr.	832	277	1 109	25,0	328	6	51,8
0854 Wurzelbauerstr., Veillodterstr.	995	308	1 303	23,6	279	6	42,5
0855 Vestnertorgraben, Pilotystr.	534	215	749	28,7	247	2	58,8
0950 Berliner Platz, Rennweg	849	351	1 200	29,3	315	4	52,5
0951 Martin-Richter-Str., Stresemannplatz	879	249	1 128	22,1	289	6	45,2
0952 Feldgasse, Krellerstr.	885	248	1 133	21,9	305	4	46,5
0953 Rathenauplatz, Merckelgasse	828	266	1 094	24,3	342	3	53,1
0954 Flötnerstr., Waechterstr.	819	200	1 019	19,6	294	4	46,3
0955 Obere Zwingerstr., Wöhrder Hauptstr.	772	310	1 082	28,7	284	-	52,3
0956 Keßlerplatz, Prinzregentenufer	731	246	977	25,2	308	-	54,4
1050 Schultheißallee, Dutzendteichstr.	774	300	1 074	27,9	327	6	55,3
1051 Scharrerstr., Weddigenstr.	697	93	790	11,8	167	1	31,7
1054 Peterstr., Schloßstr.	996	252	1 248	20,2	266	7	39,1
1055 Neubleiche, Schanzenstr.	1 055	326	1 381	23,6	336	5	45,4
1056 Vordere Cramergasse, Gottfriedstr.	1 089	190	1 279	14,9	273	-	34,9
1057 Neumarkter Str., Bestelmeyerstr.	1 412	322	1 734	18,6	357	2	37,4
1150 Heideloffplatz, Scheurlstr.	1 632	335	1 967	17,0	329	5	32,0
1153 Harsdörfferstr., Herbartstr.	835	199	1 034	19,2	214	-	38,2
1154 Anton-Müller-Platz, Hintere Bleiweißstr.	897	168	1 065	15,8	182	1	31,4
1155 Sybelstr., Hallerhüttenstr.	637	246	883	27,9	215	-	49,7
1156 Hainstr., Erdastr.	766	238	1 004	23,7	297	4	50,8

noch: Ergebnisse der Stadtratswahl 2020 nach Stimmbezirken

ungültige Stimmzettel	gültige Stimmzettel							gültige Stimmen	Stimm- bezirk
	insgesamt	unverändert mit Listen- kreuz		kumuliert mit Listenkreuz		sonstige ¹⁾			
		Zahl	Zahl	%	Zahl	%	Zahl		
8	9	10	11	12	13	14	15	16	
7	297	177	59,6	45	15,2	75	25,3	18 820	0150
9	257	139	54,1	48	18,7	70	27,2	15 975	0151
3	262	132	50,4	66	25,2	64	24,4	16 996	0152
15	329	215	65,3	40	12,2	74	22,5	21 012	0250
5	134	75	56,0	35	26,1	24	17,9	8 117	0350
8	307	171	55,7	34	11,1	102	33,2	18 960	0450
3	235	151	64,3	19	8,1	65	27,7	14 861	0451
9	323	189	58,5	24	7,4	110	34,1	20 805	0452
11	367	199	54,2	65	17,7	103	28,1	23 143	0455
5	274	157	57,3	41	15,0	76	27,7	17 868	0550
8	191	114	59,7	34	17,8	43	22,5	12 360	0551
4	304	153	50,3	51	16,8	100	32,9	19 981	0552
4	230	125	54,3	29	12,6	76	33,0	14 683	0553
4	318	199	62,6	23	7,2	96	30,2	21 142	0554
14	322	169	52,5	57	17,7	96	29,8	20 642	0650
6	414	235	56,8	57	13,8	122	29,5	27 454	0651
10	344	205	59,6	56	16,3	83	24,1	22 518	0652
8	319	193	60,5	40	12,5	86	27,0	20 713	0653
7	338	189	55,9	54	16,0	95	28,1	21 480	0654
9	272	169	62,1	27	9,9	76	27,9	17 343	0655
8	222	118	53,2	42	18,9	62	27,9	14 134	0750
10	260	151	58,1	40	15,4	69	26,5	16 814	0751
10	346	182	52,6	45	13,0	119	34,4	22 598	0752
5	329	149	45,3	68	20,7	112	34,0	20 286	0753
2	286	184	64,3	37	12,9	65	22,7	18 492	0754
8	345	197	57,1	54	15,7	94	27,2	22 163	0755
5	209	103	49,3	37	17,7	69	33,0	13 235	0850
4	260	163	62,7	31	11,9	66	25,4	17 528	0851
5	349	200	57,3	62	17,8	87	24,9	22 408	0852
4	324	184	56,8	43	13,3	97	29,9	20 941	0853
7	272	138	50,7	51	18,8	83	30,5	17 587	0854
7	240	137	57,1	40	16,7	63	26,3	15 465	0855
1	314	186	59,2	61	19,4	67	21,3	20 185	0950
14	275	150	54,5	48	17,5	77	28,0	18 098	0951
4	301	187	62,1	44	14,6	70	23,3	19 763	0952
8	334	201	60,2	61	18,3	72	21,6	21 499	0953
15	279	164	58,8	49	17,6	66	23,7	17 530	0954
2	282	164	58,2	45	16,0	73	25,9	18 024	0955
5	303	177	58,4	25	8,3	101	33,3	19 488	0956
4	323	186	57,6	43	13,3	94	29,1	20 122	1050
1	166	85	51,2	47	28,3	34	20,5	10 898	1051
5	261	127	48,7	60	23,0	74	28,4	16 241	1054
4	332	187	56,3	43	13,0	102	30,7	21 976	1055
11	262	131	50,0	56	21,4	75	28,6	15 638	1056
11	346	165	47,7	95	27,5	86	24,9	21 429	1057
4	325	174	53,5	63	19,4	88	27,1	20 650	1150
6	208	120	57,7	41	19,7	47	22,6	12 189	1153
4	178	89	50,0	33	18,5	56	31,5	11 117	1154
3	212	112	52,8	54	25,5	46	21,7	12 987	1155
9	288	147	51,0	59	20,5	82	28,5	18 055	1156

Ergebnisse der Stadtratswahl 2020 nach Stimmbezirken

Stimmbezirk	von den gültigen Stimmen entfielen auf									
	CSU		Grüne		Freie Wähler		AfD		SPD	
	Zahl	%	Zahl	%	Zahl	%	Zahl	%	Zahl	%
	17	18	19	20	21	22	23	24	25	26
0150 Karl-Grillenberger-Str., Josephsplatz	4 803	25,5	5 505	29,3	246	1,3	761	4,0	4 486	23,8
0151 Kornmarkt, Lorenzer Str.	3 265	20,4	5 287	33,1	297	1,9	930	5,8	2 744	17,2
0152 Kaiserstr., Jakobsplatz	3 871	22,8	3 607	21,2	362	2,1	935	5,5	2 593	15,3
0250 Marienstr., Bahnhofstr.	5 003	23,8	5 582	26,6	367	1,7	958	4,6	4 779	22,7
0350 Dietzstr., Bahnhofplatz	1 805	22,2	1 831	22,6	143	1,8	501	6,2	1 939	23,9
0450 Eberhardshofstr., Untere Kanalstr.	1 748	9,2	5 943	31,3	152	0,8	582	3,1	3 414	18,0
0451 Obere Kanalstr., Imhoffstr.	1 837	12,4	4 436	29,8	243	1,6	522	3,5	3 440	23,1
0452 Knauerstr., Hessestr.	2 112	10,2	6 972	33,5	208	1,0	280	1,3	3 856	18,5
0455 Gostenhofer Schulgasse, Zufuhrstr.	3 803	16,4	6 386	27,6	264	1,1	924	4,0	4 979	21,5
0550 Bärenschanzstr., Roonstr.	3 844	21,5	4 457	24,9	421	2,4	305	1,7	3 996	22,4
0551 Obere Turnstr., Rosenastr., Am Plärren	2 644	21,4	3 344	27,1	146	1,2	372	3,0	2 991	24,2
0552 Blumenthalstr., Himpfelhofstr.	3 439	17,2	7 212	36,1	94	0,5	420	2,1	4 234	21,2
0553 Deutschherrnstr., Praterstr. (R)	2 878	19,6	4 650	31,7	371	2,5	691	4,7	3 483	23,7
0554 Roonstr., Deutschherrnstr.	3 298	15,6	8 329	39,4	401	1,9	284	1,3	4 107	19,4
0650 Maxtormauer, Egidienplatz (R)	4 137	20,0	5 040	24,4	563	2,7	1 121	5,4	4 626	22,4
0651 Rosental, Laufertormauer	5 948	21,7	7 971	29,0	543	2,0	1 145	4,2	6 103	22,2
0652 Judengasse, Neue Gasse	4 755	21,1	6 071	27,0	644	2,9	1 365	6,1	5 739	25,5
0653 Neutormauer, Sebalder Platz	5 312	25,6	5 414	26,1	343	1,7	702	3,4	4 210	20,3
0654 Burg, Paniersplatz	4 587	21,4	6 570	30,6	389	1,8	1 017	4,7	4 414	20,5
0655 Hallertor, Hauptmarkt	4 573	26,4	3 845	22,2	663	3,8	714	4,1	4 677	27,0
0750 Johannsstr., Großweidenmühlstr.	3 264	23,1	4 124	29,2	468	3,3	625	4,4	3 403	24,1
0751 Burgschmietstr., Hallerwiese	3 917	23,3	4 154	24,7	738	4,4	518	3,1	4 914	29,2
0752 Jagdstr., Frommannstr.	4 309	19,1	7 500	33,2	802	3,5	792	3,5	5 275	23,3
0753 Palmplatz, Lange Zeile (R)	5 933	29,2	5 032	24,8	1 059	5,2	775	3,8	4 522	22,3
0754 Frauenholzstr., Hallerstr.	3 016	16,3	5 531	29,9	809	4,4	381	2,1	4 661	25,2
0755 Kirchenweg, Sandrartstr.	5 147	23,2	6 716	30,3	822	3,7	417	1,9	3 980	18,0
0850 Archivstr., Vestnertorgraben	3 228	24,4	3 281	24,8	210	1,6	640	4,8	2 950	22,3
0851 Krelingstr., Friedrichstr.	3 086	17,6	4 860	27,7	126	0,7	645	3,7	4 735	27,0
0852 Schwanhäußerstr., Tuchergartenstr.	5 214	23,3	6 668	29,8	598	2,7	827	3,7	5 686	25,4
0853 Lindenaststr., Schonhoverstr.	5 379	25,7	5 934	28,3	237	1,1	348	1,7	4 549	21,7
0854 Wurzelbauerstr., Veillodterstr.	3 939	22,4	4 608	26,2	851	4,8	483	2,7	4 354	24,8
0855 Vestnertorgraben, Pilotystr.	3 909	25,3	3 988	25,8	320	2,1	930	6,0	3 087	20,0
0950 Berliner Platz, Rennweg	4 271	21,2	5 294	26,2	360	1,8	1 601	7,9	4 433	22,0
0951 Martin-Richter-Str., Stresemannplatz	4 361	24,1	4 213	23,3	220	1,2	724	4,0	4 516	25,0
0952 Feldgasse, Krellerstr.	3 460	17,5	5 656	28,6	443	2,2	957	4,8	4 156	21,0
0953 Rathenauplatz, Merckelsgasse	4 899	22,8	6 255	29,1	585	2,7	967	4,5	5 310	24,7
0954 Flötnerstr., Waechterstr.	4 695	26,8	4 271	24,4	328	1,9	955	5,4	4 319	24,6
0955 Obere Zwingerstr., Wöhrder Hauptstr.	3 913	21,7	4 432	24,6	361	2,0	859	4,8	4 734	26,3
0956 Keßlerplatz, Prinzregentenufer	5 191	26,6	4 937	25,3	98	0,5	780	4,0	3 525	18,1
1050 Schultheißeallee, Dutzendteichstr.	5 554	27,6	4 127	20,5	671	3,3	1 136	5,6	6 191	30,8
1051 Scharrerstr., Weddigenstr.	3 143	28,8	945	8,7	407	3,7	1 741	16,0	3 464	31,8
1054 Peterstr., Schloßstr.	3 622	22,3	3 269	20,1	333	2,1	1 895	11,7	3 933	24,2
1055 Neubleiche, Schanzenstr.	3 942	17,9	6 904	31,4	271	1,2	1 367	6,2	4 762	21,7
1056 Vordere Cramergasse, Gottfriedstr.	2 674	17,1	3 099	19,8	265	1,7	1 402	9,0	4 688	30,0
1057 Neumarkter Str., Bestelmeyerstr.	5 809	27,1	2 748	12,8	508	2,4	2 330	10,9	6 844	31,9
1150 Heideloffplatz, Scheurlstr.	2 440	11,8	5 464	26,5	414	2,0	1 058	5,1	5 795	28,1
1153 Harsdörfferstr., Herbartstr.	2 941	24,1	1 780	14,6	170	1,4	791	6,5	4 098	33,6
1154 Anton-Müller-Platz, Hintere Bleiweißstr.	1 577	14,2	3 271	29,4	244	2,2	621	5,6	2 070	18,6
1155 Sybelstr., Hallerhüttenstr.	4 863	37,4	1 828	14,1	138	1,1	433	3,3	3 913	30,1
1156 Hainstr., Erdastr.	3 726	20,6	4 248	23,5	144	0,8	693	3,8	4 717	26,1

noch: Ergebnisse der Stadtratswahl 2020 nach Stimmbezirken

von den gültigen Stimmen entfielen auf																Stimm- bezirk
FDP		LINKE LISTE Nürnberg		BIA		ÖDP		Die Guten		PARTEI/ Piraten		DIE LINKE		politbande		
Zahl	%	Zahl	%	Zahl	%	Zahl	%	Zahl	%	Zahl	%	Zahl	%	Zahl	%	
27	28	29	30	31	32	33	34	35	36	37	38	39	40	41	42	
569	3,0	224	1,2	4	-	235	1,2	13	0,1	588	3,1	786	4,2	600	3,2	0150
602	3,8	368	2,3	89	0,6	283	1,8	145	0,9	468	2,9	881	5,5	616	3,9	0151
727	4,3	516	3,0	213	1,3	661	3,9	97	0,6	524	3,1	1 546	9,1	1 344	7,9	0152
182	0,9	465	2,2	181	0,9	786	3,7	185	0,9	495	2,4	1 198	5,7	831	4,0	0250
378	4,7	507	6,2	6	0,1	116	1,4	12	0,1	181	2,2	417	5,1	281	3,5	0350
273	1,4	1 149	6,1	9	-	390	2,1	373	2,0	890	4,7	2 130	11,2	1 907	10,1	0450
113	0,8	760	5,1	-	-	409	2,8	217	1,5	924	6,2	1 240	8,3	720	4,8	0451
217	1,0	693	3,3	76	0,4	292	1,4	446	2,1	332	1,6	1 851	8,9	3 470	16,7	0452
315	1,4	707	3,1	2	-	156	0,7	72	0,3	677	2,9	2 232	9,6	2 626	11,3	0455
659	3,7	460	2,6	30	0,2	256	1,4	361	2,0	200	1,1	1 978	11,1	901	5,0	0550
75	0,6	251	2,0	3	-	314	2,5	113	0,9	593	4,8	922	7,5	592	4,8	0551
318	1,6	611	3,1	70	0,4	476	2,4	715	3,6	211	1,1	1 311	6,6	870	4,4	0552
418	2,8	150	1,0	24	0,2	415	2,8	284	1,9	501	3,4	492	3,4	326	2,2	0553
58	0,3	310	1,5	140	0,7	479	2,3	279	1,3	447	2,1	1 645	7,8	1 365	6,5	0554
899	4,4	543	2,6	4	-	368	1,8	181	0,9	525	2,5	1 267	6,1	1 368	6,6	0650
1 092	4,0	362	1,3	28	0,1	858	3,1	250	0,9	768	2,8	1 419	5,2	967	3,5	0651
285	1,3	623	2,8	43	0,2	454	2,0	166	0,7	326	1,4	1 312	5,8	735	3,3	0652
510	2,5	387	1,9	11	0,1	699	3,4	326	1,6	583	2,8	1 310	6,3	906	4,4	0653
559	2,6	559	2,6	17	0,1	366	1,7	231	1,1	594	2,8	1 292	6,0	885	4,1	0654
226	1,3	162	0,9	2	-	391	2,3	231	1,3	293	1,7	1 142	6,6	424	2,4	0655
402	2,8	92	0,7	5	-	332	2,3	81	0,6	343	2,4	779	5,5	216	1,5	0750
577	3,4	534	3,2	6	-	385	2,3	61	0,4	155	0,9	479	2,8	376	2,2	0751
761	3,4	448	2,0	-	-	378	1,7	231	1,0	200	0,9	1 215	5,4	687	3,0	0752
581	2,9	364	1,8	100	0,5	232	1,1	27	0,1	384	1,9	942	4,6	335	1,7	0753
179	1,0	242	1,3	18	0,1	405	2,2	403	2,2	242	1,3	1 655	8,9	950	5,1	0754
576	2,6	881	4,0	1	-	830	3,7	233	1,1	456	2,1	1 458	6,6	646	2,9	0755
494	3,7	134	1,0	76	0,6	347	2,6	133	1,0	391	3,0	688	5,2	663	5,0	0850
684	3,9	548	3,1	70	0,4	219	1,2	239	1,4	564	3,2	1 149	6,6	603	3,4	0851
358	1,6	632	2,8	88	0,4	338	1,5	393	1,8	236	1,1	675	3,0	695	3,1	0852
411	2,0	480	2,3	292	1,4	915	4,4	153	0,7	299	1,4	1 695	8,1	249	1,2	0853
493	2,8	372	2,1	7	-	505	2,9	79	0,4	423	2,4	959	5,5	514	2,9	0854
710	4,6	387	2,5	-	-	708	4,6	256	1,7	224	1,4	545	3,5	401	2,6	0855
300	1,5	488	2,4	-	-	433	2,1	260	1,3	439	2,2	1 819	9,0	487	2,4	0950
683	3,8	336	1,9	84	0,5	676	3,7	283	1,6	394	2,2	889	4,9	719	4,0	0951
499	2,5	509	2,6	116	0,6	391	2,0	59	0,3	781	4,0	2 087	10,6	649	3,3	0952
114	0,5	160	0,7	138	0,6	449	2,1	145	0,7	626	2,9	1 155	5,4	696	3,2	0953
393	2,2	71	0,4	239	1,4	151	0,9	132	0,8	710	4,1	815	4,6	451	2,6	0954
355	2,0	429	2,4	148	0,8	677	3,8	145	0,8	328	1,8	1 385	7,7	258	1,4	0955
584	3,0	330	1,7	-	-	832	4,3	271	1,4	745	3,8	1 320	6,8	875	4,5	0956
254	1,3	218	1,1	311	1,5	411	2,0	133	0,7	275	1,4	699	3,5	142	0,7	1050
156	1,4	13	0,1	65	0,6	247	2,3	96	0,9	249	2,3	359	3,3	13	0,1	1051
392	2,4	394	2,4	155	1,0	186	1,1	181	1,1	604	3,7	846	5,2	431	2,7	1054
631	2,9	292	1,3	153	0,7	750	3,4	239	1,1	405	1,8	1 241	5,6	1 019	4,6	1055
292	1,9	405	2,6	123	0,8	523	3,3	369	2,4	692	4,4	869	5,6	237	1,5	1056
248	1,2	753	3,5	125	0,6	294	1,4	178	0,8	354	1,7	1 208	5,6	30	0,1	1057
927	4,5	685	3,3	3	-	479	2,3	452	2,2	419	2,0	1 688	8,2	826	4,0	1150
394	3,2	257	2,1	17	0,1	220	1,8	60	0,5	374	3,1	717	5,9	370	3,0	1153
311	2,8	263	2,4	76	0,7	640	5,8	9	0,1	97	0,9	1 627	14,6	311	2,8	1154
248	1,9	65	0,5	22	0,2	175	1,3	213	1,6	202	1,6	496	3,8	391	3,0	1155
353	2,0	566	3,1	82	0,5	402	2,2	278	1,5	647	3,6	1 502	8,3	697	3,9	1156

Ergebnisse der Stadtratswahl 2020 nach Stimmbezirken

Stimmbezirk	Wahlberechtigte				Wähler		Wahl- beteiligung
	lt. Wählerliste		insgesamt	dar. mit Wahl- schein	insgesamt	dar. mit Wahlschein	
	ohne Wahl- schein	mit Wahl- schein					Zahl
	1	2	3	4	5	6	7
1157 Wilhelminenstr., Forstthofstr.	905	264	1 169	22,6	274	7	43,4
1158 Siglindenstr., Nibelungenstr.	736	223	959	23,3	287	5	50,6
1159 Wilhelm-Spaeth-Str., Lichtenhofstr.	748	213	961	22,2	307	3	51,8
1160 Forstthofstr., Wilhelm-Spaeth-Str.	868	176	1 044	16,9	249	7	38,5
1161 Schweiggerstr., Regensburger Str.	1 907	455	2 362	19,3	359	4	32,6
1250 Brunhildstr., Tristanstr.	817	276	1 093	25,3	299	6	49,8
1251 Lohengrinstr., Markomannenstr.	601	342	943	36,3	323	8	66,4
1252 Wodanstr., Guntherstr.	584	227	811	28,0	257	5	56,5
1350 Tafelfeldstr., Siebenkeesstr.	1 319	303	1 622	18,7	274	5	33,6
1351 Körnerstr., Maffeiplatz (R)	1 002	227	1 229	18,5	299	3	40,9
1352 Bönerstr., Ammanstr.	963	237	1 200	19,8	288	3	41,7
1353 Celtisstr., Aufseßplatz	1 058	288	1 346	21,4	234	7	36,3
1354 Anne-Frank-Str., Annastr.	995	236	1 231	19,2	290	8	40,4
1355 Kopernikusstr., Hartmutstr.	1 027	285	1 312	21,7	307	4	42,9
1356 Wölkernstr., Bulmannstr.	1 083	216	1 299	16,6	261	3	35,0
1357 Humboldtplatz, Paulstr.	965	267	1 232	21,7	252	8	39,5
1358 Galgenhofstr., Breitscheidstr.	965	183	1 148	15,9	205	3	32,1
1359 Hinterm Bahnhof, Wendlerstr. (R)	1 025	163	1 188	13,7	215	2	30,4
1450 Schuckertplatz, Budapester Platz	801	164	965	17,0	179	2	33,8
1451 Ajtoschstr., Lutherplatz	842	167	1 009	16,6	253	7	39,4
1452 Gudrunstr., Kleestr.	921	202	1 123	18,0	347	2	47,1
1453 Jean-Paul-Platz, Sperberstr.	741	174	915	19,0	303	2	50,2
1454 Budapester Str., Normannenstr.	608	176	784	22,4	171	4	41,7
1455 Morsestr., Burgundenstr.	703	159	862	18,4	184	-	38,1
1456 Huldstr., Neulichtenhofstr. (R)	698	198	896	22,1	263	1	49,4
1457 Burgundenstr., Frankenstr.	860	141	1 001	14,1	150	-	27,8
1550 Seuffertstr., Gugelstr.	1 044	149	1 193	12,5	171	-	25,7
1553 Schwabenstr., Sperlingstr.	1 057	154	1 211	12,7	178	1	26,2
1554 Wattstr., Voltastr.	888	157	1 045	15,0	154	1	28,3
1555 Schuckertstr., Gaußstr.	1 608	245	1 853	13,2	301	-	28,3
1650 Tunnelstr., Siemensplatz	1 174	187	1 361	13,7	275	5	32,3
1651 Obere Mentergasse, Melanchthonplatz	1 161	183	1 344	13,6	226	1	29,1
1652 An den Rampen, Gebhard-Ott-Str.	1 239	127	1 366	9,3	195	3	22,5
1654 Helingstr., Munkerstr.	877	170	1 047	16,2	192	1	33,0
1656 Herschelstr., Schleidenstr.	951	87	1 038	8,4	174	1	24,3
1657 Volkmannstr., Leibnizstr.	1 900	278	2 178	12,8	325	4	26,4
1750 Industriestr., Maybachstr.	1 035	87	1 122	7,8	201	1	24,9
1751 Pfälzerstr., Alemannenstr.	1 005	122	1 127	10,8	153	3	23,2
1752 Freiburger Str., Meisenstr.	998	188	1 186	15,9	206	-	31,8
1952 Elisenstr., Kreuzsteinstr.	1 057	143	1 200	11,9	172	-	25,2
1953 Nopitschstr., Hans-Schmidt-Str.	1 939	209	2 148	9,7	257	-	20,8
2050 Rothenburger Str., Schnepfenhorststr.	852	178	1 030	17,3	228	1	37,8
2051 Konstanzenstr., Blücherstr.	858	251	1 109	22,6	264	1	44,3
2052 Orffstr., Geisseestr.	898	141	1 039	13,6	180	-	29,7
2055 Otmarstr., Grünstr.	1 112	172	1 284	13,4	250	1	31,6
2056 Schwabacher Str., Hermannstr.	1 058	171	1 229	13,9	165	-	26,1
2057 Schlachthofstr., Webersgasse	1 547	161	1 708	9,4	245	5	22,6
2058 Gernotstr., Heinrichstr.	1 679	265	1 944	13,6	324	2	29,0
2150 Bernadottestr., Söderblomstr.	695	115	810	14,2	173	-	34,3
2151 Herzog-Bernhard-Str., Nansenstr.	881	131	1 012	12,9	213	-	32,8

noch: Ergebnisse der Stadtratswahl 2020 nach Stimmbezirken

ungültige Stimmzettel	gültige Stimmzettel							gültige Stimmen	Stimm- bezirk
	insgesamt	unverändert mit Listen- kreuz		kumuliert mit Listenkreuz		sonstige ¹⁾			
		Zahl	Zahl	%	Zahl	%	Zahl		
8	9	10	11	12	13	14	15	16	
13	261	147	56,3	47	18,0	67	25,7	17 235	1157
6	281	133	47,3	50	17,8	98	34,9	17 721	1158
6	301	154	51,2	64	21,3	83	27,6	18 817	1159
8	241	127	52,7	50	20,7	64	26,6	15 285	1160
9	350	193	55,1	70	20,0	87	24,9	21 550	1161
2	297	160	53,9	49	16,5	88	29,6	18 789	1250
4	319	187	58,6	55	17,2	77	24,1	20 631	1251
4	253	155	61,3	21	8,3	77	30,4	16 885	1252
5	269	133	49,4	47	17,5	89	33,1	16 370	1350
8	291	144	49,5	70	24,1	77	26,5	17 957	1351
5	283	155	54,8	50	17,7	78	27,6	18 057	1352
3	231	121	52,4	45	19,5	65	28,1	14 959	1353
6	284	185	65,1	28	9,9	71	25,0	18 123	1354
6	301	157	52,2	57	18,9	87	28,9	19 533	1355
6	255	153	60,0	21	8,2	81	31,8	16 998	1356
6	246	126	51,2	47	19,1	73	29,7	14 704	1357
5	200	96	48,0	38	19,0	66	33,0	12 328	1358
6	209	125	59,8	34	16,3	50	23,9	13 751	1359
1	178	110	61,8	19	10,7	49	27,5	10 508	1450
10	243	136	56,0	45	18,5	62	25,5	15 453	1451
16	331	176	53,2	81	24,5	74	22,4	20 937	1452
5	298	161	54,0	72	24,2	65	21,8	19 043	1453
4	167	104	62,3	23	13,8	40	24,0	10 787	1454
15	169	87	51,5	43	25,4	39	23,1	10 705	1455
5	258	141	54,7	66	25,6	51	19,8	16 164	1456
5	145	74	51,0	41	28,3	30	20,7	8 803	1457
5	166	87	52,4	42	25,3	37	22,3	10 349	1550
7	171	111	64,9	19	11,1	41	24,0	10 984	1553
2	152	80	52,6	35	23,0	37	24,3	9 854	1554
6	295	122	41,4	94	31,9	79	26,8	18 911	1555
15	260	159	61,2	27	10,4	74	28,5	16 129	1650
8	218	138	63,3	30	13,8	50	22,9	13 750	1651
9	186	123	66,1	26	14,0	37	19,9	11 613	1652
7	185	86	46,5	43	23,2	56	30,3	11 782	1654
7	167	73	43,7	63	37,7	31	18,6	9 979	1656
10	315	239	75,9	18	5,7	58	18,4	19 916	1657
4	197	78	39,6	73	37,1	46	23,4	11 376	1750
6	147	71	48,3	40	27,2	36	24,5	9 199	1751
2	204	119	58,3	60	29,4	25	12,3	12 851	1752
3	169	91	53,8	48	28,4	30	17,8	10 984	1952
15	242	115	47,5	80	33,1	47	19,4	14 637	1953
5	223	118	52,9	60	26,9	45	20,2	13 770	2050
3	261	141	54,0	70	26,8	50	19,2	16 406	2051
6	174	86	49,4	42	24,1	46	26,4	10 177	2052
9	241	129	53,5	67	27,8	45	18,7	14 987	2055
4	161	90	55,9	27	16,8	44	27,3	10 125	2056
7	238	140	58,8	38	16,0	60	25,2	15 038	2057
12	312	163	52,2	85	27,2	64	20,5	19 454	2058
5	168	103	61,3	39	23,2	26	15,5	10 622	2150
-	213	97	45,5	81	38,0	35	16,4	12 264	2151

Ergebnisse der Stadtratswahl 2020 nach Stimmbezirken

Stimmbezirk	von den gültigen Stimmen entfielen auf									
	CSU		Grüne		Freie Wähler		AfD		SPD	
	Zahl	%	Zahl	%	Zahl	%	Zahl	%	Zahl	%
	17	18	19	20	21	22	23	24	25	26
1157 Wilhelminenstr., Forstthofstr.	3 129	18,2	4 145	24,0	482	2,8	1 119	6,5	4 719	27,4
1158 Siglindenstr., Nibelungenstr.	2 801	15,8	5 084	28,7	310	1,7	931	5,3	4 705	26,6
1159 Wilhelm-Spaeth-Str., Lichtenhofstr.	4 552	24,2	4 729	25,1	422	2,2	839	4,5	4 718	25,1
1160 Forstthofstr., Wilhelm-Spaeth-Str.	2 888	18,9	3 767	24,6	284	1,9	991	6,5	4 660	30,5
1161 Schweiggerstr., Regensburger Str.	4 063	18,9	5 451	25,3	206	1,0	1 212	5,6	4 457	20,7
1250 Brunhildstr., Tristanstr.	4 902	26,1	5 055	26,9	254	1,4	699	3,7	4 761	25,3
1251 Lohengrinstr., Markomanenstr.	6 628	32,1	5 197	25,2	205	1,0	1 130	5,5	4 903	23,8
1252 Wodanstr., Guntherstr.	3 730	22,1	4 637	27,5	475	2,8	979	5,8	4 177	24,7
1350 Tafelfeldstr., Siebenkeesstr.	3 066	18,7	3 381	20,7	365	2,2	851	5,2	5 492	33,5
1351 Körnerstr., Maffeiplatz (R)	3 049	17,0	3 933	21,9	430	2,4	1 503	8,4	5 654	31,5
1352 Bönerstr., Ammanstr.	3 202	17,7	4 872	27,0	223	1,2	681	3,8	4 606	25,5
1353 Celtisstr., Aufseßplatz	2 378	15,9	3 583	24,0	102	0,7	669	4,5	3 219	21,5
1354 Anne-Frank-Str., Annastr.	3 723	20,5	4 331	23,9	266	1,5	859	4,7	4 660	25,7
1355 Kopernikusstr., Hartmutstr.	3 619	18,5	6 326	32,4	232	1,2	431	2,2	4 520	23,1
1356 Wölkernstr., Bulmannstr.	2 116	12,4	4 732	27,8	97	0,6	491	2,9	4 046	23,8
1357 Humboldtplatz, Paulstr.	2 149	14,6	4 372	29,7	101	0,7	890	6,1	3 220	21,9
1358 Galgenhofstr., Breitscheidstr.	1 927	15,6	3 196	25,9	173	1,4	754	6,1	2 913	23,6
1359 Hinterm Bahnhof, Wendlerstr. (R)	1 890	13,7	3 325	24,2	317	2,3	771	5,6	3 326	24,2
1450 Schuckertplatz, Budapester Platz	2 398	22,8	2 484	23,6	298	2,8	853	8,1	2 714	25,8
1451 Ajtoschstr., Lutherplatz	3 183	20,6	3 274	21,2	138	0,9	1 191	7,7	5 049	32,7
1452 Gudrunstr., Kleestr.	4 947	23,6	4 118	19,7	421	2,0	1 768	8,4	6 165	29,4
1453 Jean-Paul-Platz, Sperberstr.	4 934	25,9	2 956	15,5	355	1,9	1 362	7,2	6 576	34,5
1454 Budapester Str., Normannenstr.	2 803	26,0	1 823	16,9	249	2,3	501	4,6	3 710	34,4
1455 Morsestr., Burgundenstr.	2 632	24,6	2 060	19,2	245	2,3	1 023	9,6	2 795	26,1
1456 Huldstr., Neulichtenhofstr. (R)	4 935	30,5	3 597	22,3	239	1,5	1 036	6,4	4 452	27,5
1457 Burgundenstr., Frankenstr.	2 324	26,4	1 103	12,5	96	1,1	570	6,5	3 514	39,9
1550 Seuffertstr., Gugelstr.	2 022	19,5	2 143	20,7	86	0,8	775	7,5	3 360	32,5
1553 Schwabenstr., Sperlingstr.	2 828	25,7	1 419	12,9	262	2,4	1 171	10,7	3 121	28,4
1554 Wattstr., Voltastr.	1 793	18,2	1 915	19,4	184	1,9	420	4,3	2 959	30,0
1555 Schuckertstr., Gaußstr.	4 828	25,5	2 623	13,9	389	2,1	1 607	8,5	5 059	26,8
1650 Tunnelstr., Siemensplatz	4 050	25,1	3 070	19,0	287	1,8	1 201	7,4	4 194	26,0
1651 Obere Mentergasse, Melanchthonplatz	3 704	26,9	3 066	22,3	393	2,9	1 121	8,2	3 059	22,2
1652 An den Rampen, Gebhard-Ott-Str.	2 532	21,8	1 846	15,9	377	3,2	1 401	12,1	3 180	27,4
1654 Helingstr., Munkerstr.	3 227	27,4	1 198	10,2	88	0,7	993	8,4	3 385	28,7
1656 Herschelstr., Schleidenstr.	2 765	27,7	1 104	11,1	196	2,0	1 238	12,4	3 355	33,6
1657 Volkmannstr., Leibnizstr.	4 254	21,4	2 990	15,0	251	1,3	1 747	8,8	5 532	27,8
1750 Industriestr., Maybachstr.	2 008	17,7	488	4,3	520	4,6	1 765	15,5	4 458	39,2
1751 Pfälzerstr., Alemannenstr.	2 517	27,4	977	10,6	180	2,0	1 011	11,0	2 455	26,7
1752 Freiburger Str., Meisenstr.	3 414	26,6	1 524	11,9	205	1,6	1 714	13,3	3 539	27,5
1952 Elisenstr., Kreuzsteinstr.	3 192	29,1	1 409	12,8	136	1,2	1 183	10,8	3 647	33,2
1953 Nopitschstr., Hans-Schmidt-Str.	5 775	39,5	863	5,9	293	2,0	2 281	15,6	3 219	22,0
2050 Rothenburger Str., Schnepfenhorststr.	4 727	34,3	1 982	14,4	484	3,5	1 112	8,1	3 545	25,7
2051 Konstanzenstr., Blücherstr.	6 401	39,0	2 323	14,2	312	1,9	1 314	8,0	4 834	29,5
2052 Orffstr., Geisseestr.	2 060	20,2	1 622	15,9	307	3,0	1 123	11,0	3 020	29,7
2055 Otmarstr., Grünstr.	3 887	25,9	2 080	13,9	763	5,1	1 513	10,1	4 140	27,6
2056 Schwabacher Str., Hermannstr.	1 930	19,1	2 450	24,2	183	1,8	1 097	10,8	2 414	23,8
2057 Schlachthofstr., Webersgasse	3 042	20,2	2 024	13,5	415	2,8	1 330	8,8	5 128	34,1
2058 Gernotstr., Heinrichstr.	4 983	25,6	3 404	17,5	271	1,4	2 499	12,8	5 906	30,4
2150 Bernadottestr., Söderblomstr.	2 442	23,0	1 379	13,0	148	1,4	1 433	13,5	3 916	36,9
2151 Herzog-Bernhard-Str., Nansenstr.	3 671	29,9	877	7,2	231	1,9	1 207	9,8	4 132	33,7

noch: Ergebnisse der Stadtratswahl 2020 nach Stimmbezirken

von den gültigen Stimmen entfielen auf																Stimm- bezirk
FDP		LINKE LISTE Nürnberg		BIA		ÖDP		Die Guten		PARTEI/ Piraten		DIE LINKE		politbande		
Zahl	%	Zahl	%	Zahl	%	Zahl	%	Zahl	%	Zahl	%	Zahl	%	Zahl	%	
27	28	29	30	31	32	33	34	35	36	37	38	39	40	41	42	
482	2,8	379	2,2	225	1,3	511	3,0	264	1,5	102	0,6	931	5,4	747	4,3	1157
417	2,4	345	1,9	31	0,2	311	1,8	311	1,8	434	2,4	1 360	7,7	681	3,8	1158
48	0,3	149	0,8	30	0,2	349	1,9	189	1,0	554	2,9	2 002	10,6	236	1,3	1159
110	0,7	424	2,8	6	-	302	2,0	127	0,8	271	1,8	1 299	8,5	156	1,0	1160
551	2,6	516	2,4	15	0,1	720	3,3	252	1,2	929	4,3	1 670	7,7	1 508	7,0	1161
326	1,7	371	2,0	3	-	604	3,2	206	1,1	184	1,0	997	5,3	427	2,3	1250
297	1,4	367	1,8	34	0,2	189	0,9	524	2,5	162	0,8	575	2,8	420	2,0	1251
101	0,6	379	2,2	-	-	171	1,0	236	1,4	168	1,0	1 357	8,0	475	2,8	1252
192	1,2	294	1,8	72	0,4	607	3,7	215	1,3	312	1,9	1 004	6,1	519	3,2	1350
255	1,4	559	3,1	159	0,9	412	2,3	493	2,7	299	1,7	1 064	5,9	147	0,8	1351
109	0,6	753	4,2	184	1,0	315	1,7	361	2,0	396	2,2	1 339	7,4	1 016	5,6	1352
254	1,7	610	4,1	-	-	561	3,8	116	0,8	749	5,0	1 627	10,9	1 091	7,3	1353
194	1,1	246	1,4	142	0,8	173	1,0	344	1,9	986	5,4	1 273	7,0	926	5,1	1354
248	1,3	538	2,8	18	0,1	564	2,9	252	1,3	434	2,2	1 726	8,8	625	3,2	1355
163	1,0	360	2,1	12	0,1	421	2,5	731	4,3	340	2,0	1 676	9,9	1 813	10,7	1356
81	0,6	642	4,4	37	0,3	75	0,5	430	2,9	261	1,8	1 318	9,0	1 128	7,7	1357
334	2,7	310	2,5	170	1,4	171	1,4	236	1,9	236	1,9	1 077	8,7	831	6,7	1358
54	0,4	671	4,9	140	1,0	280	2,0	250	1,8	411	3,0	1 263	9,2	1 053	7,7	1359
266	2,5	245	2,3	10	0,1	172	1,6	121	1,2	194	1,8	630	6,0	123	1,2	1450
544	3,5	176	1,1	75	0,5	234	1,5	237	1,5	249	1,6	867	5,6	236	1,5	1451
344	1,6	545	2,6	391	1,9	468	2,2	145	0,7	569	2,7	963	4,6	93	0,4	1452
235	1,2	78	0,4	306	1,6	306	1,6	154	0,8	546	2,9	953	5,0	282	1,5	1453
223	2,1	90	0,8	162	1,5	144	1,3	165	1,5	269	2,5	361	3,3	287	2,7	1454
295	2,8	200	1,9	7	0,1	449	4,2	84	0,8	237	2,2	576	5,4	102	1,0	1455
189	1,2	258	1,6	348	2,2	246	1,5	165	1,0	298	1,8	389	2,4	12	0,1	1456
18	0,2	109	1,2	90	1,0	83	0,9	-	-	269	3,1	426	4,8	201	2,3	1457
243	2,3	158	1,5	36	0,3	127	1,2	166	1,6	543	5,2	581	5,6	109	1,1	1550
330	3,0	190	1,7	6	0,1	186	1,7	37	0,3	732	6,7	328	3,0	374	3,4	1553
357	3,6	311	3,2	153	1,6	83	0,8	28	0,3	529	5,4	729	7,4	393	4,0	1554
259	1,4	706	3,7	75	0,4	280	1,5	284	1,5	652	3,4	1 636	8,7	513	2,7	1555
238	1,5	460	2,9	14	0,1	181	1,1	99	0,6	331	2,1	1 361	8,4	643	4,0	1650
401	2,9	102	0,7	3	-	225	1,6	81	0,6	326	2,4	706	5,1	563	4,1	1651
292	2,5	377	3,2	15	0,1	100	0,9	32	0,3	454	3,9	621	5,3	386	3,3	1652
223	1,9	378	3,2	12	0,1	250	2,1	62	0,5	507	4,3	1 136	9,6	323	2,7	1654
22	0,2	176	1,8	153	1,5	117	1,2	153	1,5	128	1,3	469	4,7	103	1,0	1656
466	2,3	1 279	6,4	73	0,4	422	2,1	119	0,6	430	2,2	1 436	7,2	917	4,6	1657
365	3,2	322	2,8	80	0,7	77	0,7	15	0,1	188	1,7	841	7,4	249	2,2	1750
454	4,9	216	2,3	85	0,9	443	4,8	17	0,2	289	3,1	470	5,1	85	0,9	1751
285	2,2	340	2,6	146	1,1	76	0,6	152	1,2	269	2,1	1 174	9,1	13	0,1	1752
113	1,0	100	0,9	293	2,7	143	1,3	19	0,2	235	2,1	425	3,9	89	0,8	1952
459	3,1	384	2,6	78	0,5	363	2,5	88	0,6	118	0,8	642	4,4	74	0,5	1953
325	2,4	519	3,8	109	0,8	90	0,7	45	0,3	204	1,5	546	4,0	82	0,6	2050
282	1,7	24	0,1	29	0,2	162	1,0	8	-	371	2,3	334	2,0	12	0,1	2051
177	1,7	280	2,8	28	0,3	394	3,9	15	0,1	194	1,9	807	7,9	150	1,5	2052
234	1,6	166	1,1	27	0,2	253	1,7	4	-	288	1,9	1 294	8,6	338	2,3	2055
165	1,6	263	2,6	92	0,9	167	1,6	113	1,1	548	5,4	339	3,3	364	3,6	2056
458	3,0	426	2,8	74	0,5	88	0,6	28	0,2	350	2,3	1 342	8,9	333	2,2	2057
451	2,3	420	2,2	153	0,8	223	1,1	8	-	143	0,7	718	3,7	275	1,4	2058
147	1,4	161	1,5	105	1,0	218	2,1	13	0,1	146	1,4	512	4,8	2	-	2150
311	2,5	193	1,6	227	1,9	93	0,8	82	0,7	551	4,5	375	3,1	314	2,6	2151

Ergebnisse der Stadtratswahl 2020 nach Stimmbezirken

Stimmbezirk	Wahlberechtigte				Wähler		Wahl- beteiligung
	lt. Wählerliste		insgesamt	dar. mit Wahl- schein	insgesamt	dar. mit Wahlschein	
	ohne Wahl- schein	mit Wahl- schein					
	Zahl	Zahl	Zahl	%	Zahl	Zahl	
1	2	3	4	5	6	7	
2154 Witschelstr., Rothenburger Str.	1 881	189	2 070	9,1	280	4	21,6
2250 Veit-Stoß-Platz, Austr.	1 025	266	1 291	20,6	341	5	44,8
2253 Denisstr., Glockendonstr.	1 041	173	1 214	14,3	275	4	35,3
2254 Mannertstr., Troststr.	1 395	364	1 759	20,7	356	4	38,8
2255 Paumgartnerstr., Fürther Str.	2 011	286	2 297	12,5	360	3	26,9
2350 Poppenreuther Str., Fleischmannstr.	690	174	864	20,1	221	2	43,7
2351 Kirschgartenstr., Poppelstr.	810	225	1 035	21,7	221	2	40,9
2352 Franzstr., Wiesentalstr.	949	288	1 237	23,3	266	1	42,6
2353 Amalienstr., Sandbergstr.	763	253	1 016	24,9	229	6	44,6
2354 Äußere Großweidenmühlstr., Steinstr.	712	252	964	26,1	214	2	45,8
2355 Adelgundenstr., Julienstr.	719	222	941	23,6	220	3	44,5
2356 Gottliebstr., Krugstr.	859	219	1 078	20,3	294	10	44,8
2357 Christoph-Weiß-Str., Helenenstr.	845	245	1 090	22,5	277	3	45,6
2450 Vogelherdstr., Prof.-Ernst-Nathan-Str.	829	272	1 101	24,7	343	2	53,5
2451 Hallerstr., Rilkestr. (R)	748	255	1 003	25,4	345	7	56,8
2452 Hufelandstr., Juvenellstr.	671	301	972	31,0	304	2	59,3
2453 Bielingplatz, Friedrich-Ebert-Platz	749	234	983	23,8	335	5	55,2
2550 Cranachstr., Gärtnerstr.	938	272	1 210	22,5	244	-	40,6
2551 Kleinreuther Weg, Schäufeleinstr. (R)	963	138	1 101	12,5	217	1	31,0
2552 Harrichstr., Riemenschneiderstr.	1 010	172	1 182	14,6	263	8	34,8
2553 Innerer Kleinreuther Weg, Pilotystr.	779	351	1 130	31,1	304	10	54,3
2554 Uhlandstr., Kaulbachstr.	792	396	1 188	33,3	427	4	65,9
2555 Innere Kobergerstr., Meuschelstr.	638	268	906	29,6	273	3	56,7
2556 Wilderstr., Kobergerplatz	1 114	530	1 644	32,2	527	6	61,0
2650 Schlüsselfelderstr., Schmausengartenstr.	740	259	999	25,9	275	4	50,7
2651 Friedenstr., Goethestr.	1 341	584	1 925	30,3	507	5	53,7
2652 Parkstr., Am Stadtpark	850	316	1 166	27,1	359	10	54,6
2653 Am Stadtpark, Bayreuther Str.	708	292	1 000	29,2	231	2	49,5
2654 Avenariusstr., Friedenstr. (R)	859	268	1 127	23,8	287	3	46,8
2655 Neue Hegelstr., Kantstr.	702	243	945	25,7	304	3	55,3
2656 Schopenhauerstr., Attinghausenstr.	750	219	969	22,6	281	2	49,4
2750 Bauvereinstr., Zeiss-Str.	878	206	1 084	19,0	271	3	42,0
2751 Riehlstr., Veilhofstr.	623	171	794	21,5	202	3	44,7
2752 Ludwig-Feuerbach-Str., Siebmacherstr.	900	293	1 193	24,6	282	8	45,3
2753 Martin-Behaim-Str., Deichslerstr.	994	280	1 274	22,0	392	5	50,4
2754 Martin-Behaim-Str., Fichtestr.	842	283	1 125	25,2	314	2	50,6
2755 Olof-Palme-Platz, Fenitzerplatz	779	330	1 109	29,8	368	6	59,7
2756 Am Messehaus, Fröbelstr.	871	264	1 135	23,3	347	5	51,3
2757 Wieselerstr., Deumentenstr.	867	205	1 072	19,1	263	1	41,8
2850 Kressengartenstr., Tullnaustr.	807	127	934	13,6	291	3	43,2
2851 Teutonenstr., Wurfbeinstr.	749	206	955	21,6	221	6	42,1
2852 Dagmarstr., Erhardstr.	795	183	978	18,7	253	2	42,7
2950 Ursulastr., Philipp-Kittler-Str.	796	248	1 044	23,8	276	3	47,8
2951 Spiegelauer Str., Metthingstr.	760	476	1 236	38,5	372	4	64,8
2952 Komotauer Str., Schöpfstr.	692	294	986	29,8	274	4	54,5
2953 Sudetendeutsche Str., Pastoriusstr. (R)	531	108	639	16,9	127	-	35,3
2954 Bertastr., Karlsbader Str.	545	200	745	26,8	197	-	50,9
3050 Oskar-von-Miller-Str., Beuthener Str.	570	161	731	22,0	163	1	42,2
3150 Schnorrstr., Bauernfeindstr.	943	198	1 141	17,4	308	-	42,8
3151 Sonnenstr., Planetenring	778	206	984	20,9	276	1	47,0

noch: Ergebnisse der Stadtratswahl 2020 nach Stimmbezirken

ungültige Stimmzettel	gültige Stimmzettel								gültige Stimmen	Stimm- bezirk
	insgesamt	unverändert mit Listen- kreuz		kumuliert mit Listenkreuz		sonstige ¹⁾				
		Zahl	Zahl	%	Zahl	%	Zahl	%		
8	9	10	11	12	13	14	15	16		
10	270	136	50,4	66	24,4	68	25,2	16 705	2154	
9	332	158	47,6	61	18,4	113	34,0	21 075	2250	
10	265	132	49,8	48	18,1	85	32,1	17 296	2253	
10	346	187	54,0	68	19,7	91	26,3	22 700	2254	
13	347	182	52,4	63	18,2	102	29,4	21 552	2255	
6	215	113	52,6	50	23,3	52	24,2	13 575	2350	
8	213	107	50,2	36	16,9	70	32,9	13 029	2351	
8	258	148	57,4	21	8,1	89	34,5	16 711	2352	
9	220	122	55,5	39	17,7	59	26,8	14 210	2353	
5	209	126	60,3	37	17,7	46	22,0	13 585	2354	
4	216	119	55,1	45	20,8	52	24,1	13 266	2355	
9	285	157	55,1	37	13,0	91	31,9	17 405	2356	
7	270	134	49,6	45	16,7	91	33,7	16 855	2357	
9	334	219	65,6	29	8,7	86	25,7	21 986	2450	
7	338	214	63,3	45	13,3	79	23,4	22 318	2451	
11	293	168	57,3	57	19,5	68	23,2	18 946	2452	
9	326	230	70,6	24	7,4	72	22,1	21 400	2453	
5	239	119	49,8	47	19,7	73	30,5	15 303	2550	
4	213	120	56,3	39	18,3	54	25,4	13 611	2551	
9	254	151	59,4	55	21,7	48	18,9	15 969	2552	
11	293	155	52,9	50	17,1	88	30,0	18 990	2553	
10	417	222	53,2	53	12,7	142	34,1	27 410	2554	
6	267	136	50,9	48	18,0	83	31,1	16 800	2555	
20	507	309	60,9	89	17,6	109	21,5	33 627	2556	
9	266	156	58,6	53	19,9	57	21,4	17 394	2650	
9	498	300	60,2	72	14,5	126	25,3	32 957	2651	
12	347	196	56,5	48	13,8	103	29,7	22 640	2652	
8	223	125	56,1	58	26,0	40	17,9	14 629	2653	
5	282	163	57,8	53	18,8	66	23,4	17 657	2654	
7	297	163	54,9	43	14,5	91	30,6	18 971	2655	
4	277	143	51,6	62	22,4	72	26,0	17 606	2656	
4	267	145	54,3	61	22,8	61	22,8	17 428	2750	
6	196	125	63,8	23	11,7	48	24,5	12 861	2751	
10	272	161	59,2	46	16,9	65	23,9	16 912	2752	
10	382	202	52,9	75	19,6	105	27,5	24 179	2753	
5	309	177	57,3	50	16,2	82	26,5	17 622	2754	
5	363	208	57,3	53	14,6	102	28,1	23 645	2755	
7	340	192	56,5	48	14,1	100	29,4	21 970	2756	
5	258	168	65,1	36	14,0	54	20,9	16 950	2757	
13	278	177	63,7	28	10,1	73	26,3	16 813	2850	
6	215	116	54,0	54	25,1	45	20,9	13 900	2851	
5	248	130	52,4	55	22,2	63	25,4	15 442	2852	
7	269	162	60,2	47	17,5	60	22,3	17 034	2950	
7	365	184	50,4	77	21,1	104	28,5	23 803	2951	
2	272	156	57,4	60	22,1	56	20,6	17 566	2952	
4	123	62	50,4	32	26,0	29	23,6	7 672	2953	
3	194	128	66,0	16	8,2	50	25,8	12 537	2954	
3	160	85	53,1	34	21,3	41	25,6	10 136	3050	
8	300	186	62,0	47	15,7	67	22,3	18 219	3150	
9	267	95	35,6	116	43,4	56	21,0	16 670	3151	

Ergebnisse der Stadtratswahl 2020 nach Stimmbezirken

Stimmbezirk	von den gültigen Stimmen entfielen auf									
	CSU		Grüne		Freie Wähler		AfD		SPD	
	Zahl	%	Zahl	%	Zahl	%	Zahl	%	Zahl	%
	17	18	19	20	21	22	23	24	25	26
2154 Witschelstr., Rothenburger Str.	3 449	20,6	2 618	15,7	477	2,9	1 966	11,8	4 833	28,9
2250 Veit-Stoß-Platz, Austr.	2 426	11,5	6 856	32,5	183	0,9	907	4,3	3 775	17,9
2253 Denisstr., Glockendonstr.	2 609	15,1	5 264	30,4	358	2,1	1 013	5,9	3 349	19,4
2254 Mannertstr., Troststr.	4 546	20,0	6 025	26,5	395	1,7	1 163	5,1	5 244	23,1
2255 Paumgartnerstr., Fürther Str.	4 105	19,0	4 871	22,6	117	0,5	1 572	7,3	5 950	27,6
2350 Poppenreuther Str., Fleischmannstr.	3 058	22,5	2 192	16,1	328	2,4	664	4,9	4 892	36,0
2351 Kirschgartenstr., Poppelstr.	2 667	20,5	3 112	23,9	397	3,0	734	5,6	3 136	24,1
2352 Franzstr., Wiesentalstr.	3 113	18,6	3 653	21,9	597	3,6	863	5,2	3 961	23,7
2353 Amalienstr., Sandbergstr.	1 483	10,4	3 550	25,0	337	2,4	1 081	7,6	4 170	29,3
2354 Äußere Großweidenmühlstr., Steinstr.	2 824	20,8	3 595	26,5	396	2,9	528	3,9	3 486	25,7
2355 Adelgundenstr., Julienstr.	2 554	19,3	3 849	29,0	360	2,7	689	5,2	2 229	16,8
2356 Gottliebstr., Krugstr.	3 353	19,3	4 675	26,9	597	3,4	777	4,5	4 798	27,6
2357 Christoph-Weiß-Str., Helenenstr.	2 706	16,1	4 044	24,0	551	3,3	758	4,5	4 524	26,8
2450 Vogelherdstr., Prof.-Ernst-Nathan-Str.	6 036	27,5	5 988	27,2	667	3,0	577	2,6	5 202	23,7
2451 Hallerstr., Rilkestr. (R)	3 823	17,1	8 231	36,9	542	2,4	743	3,3	4 612	20,7
2452 Hufelandstr., Juvenellstr.	5 335	28,2	4 386	23,2	633	3,3	1 270	6,7	5 379	28,4
2453 Bielingplatz, Friedrich-Ebert-Platz	4 473	20,9	5 769	27,0	199	0,9	849	4,0	6 140	28,7
2550 Cranachstr., Gärtnerstr.	3 169	20,7	4 642	30,3	121	0,8	1 088	7,1	3 715	24,3
2551 Kleinreuther Weg, Schäufileinstr. (R)	3 355	24,6	2 284	16,8	269	2,0	1 650	12,1	3 437	25,3
2552 Harrichstr., Riemenschneiderstr.	3 084	19,3	3 815	23,9	420	2,6	758	4,7	4 694	29,4
2553 Innerer Kleinreuther Weg, Pilotstr.	3 363	17,7	6 037	31,8	424	2,2	552	2,9	4 845	25,5
2554 Uhlandstr., Kaulbachstr.	3 058	11,2	10 226	37,3	685	2,5	1 073	3,9	6 415	23,4
2555 Innere Kobergerstr., Meuschelstr.	2 576	15,3	5 384	32,0	285	1,7	371	2,2	4 490	26,7
2556 Wilderstr., Kobergerplatz	8 614	25,6	10 210	30,4	1 085	3,2	1 244	3,7	7 997	23,8
2650 Schlüsselfelderstr., Schmausengartenstr.	3 604	20,7	5 261	30,2	286	1,6	1 117	6,4	3 647	21,0
2651 Friedenstr., Goethestr.	7 783	23,6	11 307	34,3	849	2,6	961	2,9	7 272	22,1
2652 Parkstr., Am Stadtpark	4 182	18,5	7 504	33,1	570	2,5	1 139	5,0	5 533	24,4
2653 Am Stadtpark, Bayreuther Str.	4 763	32,6	2 900	19,8	233	1,6	711	4,9	3 797	26,0
2654 Avenariusstr., Friedenstr. (R)	3 531	20,0	4 956	28,1	868	4,9	1 049	5,9	4 722	26,7
2655 Neue Hegelstr., Kantstr.	3 569	18,8	5 791	30,5	372	2,0	995	5,2	4 068	21,4
2656 Schopenhauerstr., Attinghausenstr.	5 045	28,7	3 443	19,6	396	2,2	1 095	6,2	5 363	30,5
2750 Bauvereinstr., Zeiss-Str.	4 257	24,4	3 955	22,7	220	1,3	1 358	7,8	4 550	26,1
2751 Riehlstr., Veilhofstr.	2 459	19,1	3 695	28,7	151	1,2	350	2,7	3 735	29,0
2752 Ludwig-Feuerbach-Str., Siebmacherstr.	4 376	25,9	4 388	25,9	532	3,1	909	5,4	3 687	21,8
2753 Martin-Behaim-Str., Deichslerstr.	5 910	24,4	7 569	31,3	698	2,9	1 468	6,1	5 021	20,8
2754 Martin-Behaim-Str., Fichtestr.	3 145	17,8	4 834	27,4	468	2,7	1 419	8,1	4 197	23,8
2755 Olof-Palme-Platz, Fenitzerplatz	4 152	17,6	7 074	29,9	379	1,6	1 146	4,8	6 160	26,1
2756 Am Messehaus, Fröbelstr.	4 425	20,1	7 269	33,1	606	2,8	1 269	5,8	4 019	18,3
2757 Wieselerstr., Deumentenstr.	3 781	22,3	4 277	25,2	431	2,5	1 135	6,7	4 020	23,7
2850 Kressengartenstr., Tullnaustr.	5 025	29,9	2 341	13,9	623	3,7	1 439	8,6	4 336	25,8
2851 Teutonenstr., Wurfbeinstr.	4 249	30,6	3 559	25,6	283	2,0	447	3,2	3 422	24,6
2852 Dagmarstr., Erhardstr.	5 532	35,8	3 195	20,7	588	3,8	527	3,4	2 914	18,9
2950 Ursulastr., Philipp-Kittler-Str.	4 518	26,5	3 571	21,0	311	1,8	1 196	7,0	5 513	32,4
2951 Spiegelauer Str., Metthingstr.	6 511	27,4	6 674	28,0	697	2,9	501	2,1	6 272	26,3
2952 Komotauer Str., Schöpfstr.	4 853	27,6	3 208	18,3	465	2,6	1 842	10,5	4 203	23,9
2953 Sudetendeutsche Str., Pastoriusstr. (R)	2 512	32,7	1 956	25,5	172	2,2	282	3,7	1 730	22,5
2954 Bertastr., Karlsbader Str.	3 449	27,5	1 780	14,2	218	1,7	1 071	8,5	3 781	30,2
3050 Oskar-von-Miller-Str., Beuthener Str.	2 258	22,3	2 402	23,7	262	2,6	1 006	9,9	2 020	19,9
3150 Schnorrstr., Bauernfeindstr.	4 735	26,0	1 785	9,8	573	3,1	2 739	15,0	6 514	35,8
3151 Sonnenstr., Planetenring	3 791	22,7	1 594	9,6	431	2,6	1 994	12,0	7 059	42,3

noch: Ergebnisse der Stadtratswahl 2020 nach Stimmbezirken

von den gültigen Stimmen entfielen auf																Stimm- bezirk
FDP		LINKE LISTE Nürnberg		BIA		ÖDP		Die Guten		PARTEI/ Piraten		DIE LINKE		politbande		
Zahl	%	Zahl	%	Zahl	%	Zahl	%	Zahl	%	Zahl	%	Zahl	%	Zahl	%	
27	28	29	30	31	32	33	34	35	36	37	38	39	40	41	42	
229	1,4	408	2,4	11	0,1	301	1,8	96	0,6	447	2,7	1 204	7,2	666	4,0	2154
133	0,6	1 490	7,1	-	-	172	0,8	340	1,6	871	4,1	2 393	11,4	1 529	7,3	2250
253	1,5	257	1,5	5	-	325	1,9	256	1,5	563	3,3	982	5,7	2 062	11,9	2253
416	1,8	796	3,5	169	0,7	477	2,1	199	0,9	524	2,3	1 323	5,8	1 423	6,3	2254
341	1,6	479	2,2	6	-	502	2,3	274	1,3	465	2,2	1 370	6,4	1 500	7,0	2255
503	3,7	202	1,5	30	0,2	350	2,6	21	0,2	443	3,3	804	5,9	88	0,6	2350
263	2,0	304	2,3	5	-	437	3,4	79	0,6	358	2,7	1 178	9,0	359	2,8	2351
267	1,6	571	3,4	-	-	453	2,7	46	0,3	613	3,7	1 557	9,3	1 017	6,1	2352
284	2,0	296	2,1	7	-	229	1,6	321	2,3	796	5,6	984	6,9	672	4,7	2353
424	3,1	117	0,9	23	0,2	351	2,6	134	1,0	345	2,5	715	5,3	647	4,8	2354
472	3,6	335	2,5	101	0,8	249	1,9	221	1,7	329	2,5	1 141	8,6	737	5,6	2355
168	1,0	153	0,9	235	1,4	512	2,9	219	1,3	353	2,0	1 074	6,2	491	2,8	2356
317	1,9	352	2,1	157	0,9	655	3,9	55	0,3	452	2,7	1 850	11,0	434	2,6	2357
461	2,1	450	2,0	33	0,2	339	1,5	172	0,8	406	1,8	1 172	5,3	483	2,2	2450
221	1,0	452	2,0	147	0,7	963	4,3	56	0,3	509	2,3	1 098	4,9	921	4,1	2451
237	1,3	175	0,9	119	0,6	352	1,9	27	0,1	216	1,1	591	3,1	226	1,2	2452
253	1,2	346	1,6	1	-	422	2,0	163	0,8	236	1,1	1 422	6,6	1 127	5,3	2453
454	3,0	305	2,0	117	0,8	464	3,0	104	0,7	153	1,0	669	4,4	302	2,0	2550
292	2,1	267	2,0	18	0,1	215	1,6	35	0,3	418	3,1	1 041	7,6	330	2,4	2551
417	2,6	139	0,9	188	1,2	316	2,0	184	1,2	174	1,1	1 251	7,8	529	3,3	2552
330	1,7	417	2,2	-	-	274	1,4	164	0,9	680	3,6	995	5,2	909	4,8	2553
681	2,5	754	2,8	108	0,4	836	3,0	493	1,8	301	1,1	2 001	7,3	779	2,8	2554
376	2,2	334	2,0	11	0,1	500	3,0	294	1,8	707	4,2	1 093	6,5	379	2,3	2555
758	2,3	621	1,8	152	0,5	611	1,8	227	0,7	305	0,9	1 514	4,5	289	0,9	2556
615	3,5	220	1,3	107	0,6	432	2,5	115	0,7	395	2,3	1 136	6,5	459	2,6	2650
1 039	3,2	489	1,5	159	0,5	575	1,7	299	0,9	665	2,0	1 163	3,5	396	1,2	2651
511	2,3	215	0,9	8	-	383	1,7	293	1,3	489	2,2	1 099	4,9	714	3,2	2652
765	5,2	144	1,0	143	1,0	260	1,8	11	0,1	82	0,6	657	4,5	163	1,1	2653
602	3,4	54	0,3	78	0,4	210	1,2	149	0,8	384	2,2	760	4,3	294	1,7	2654
386	2,0	498	2,6	243	1,3	546	2,9	429	2,3	661	3,5	1 054	5,6	359	1,9	2655
376	2,1	184	1,0	6	-	610	3,5	45	0,3	195	1,1	809	4,6	39	0,2	2656
329	1,9	342	2,0	62	0,4	455	2,6	127	0,7	515	3,0	922	5,3	336	1,9	2750
377	2,9	146	1,1	70	0,5	372	2,9	175	1,4	108	0,8	777	6,0	446	3,5	2751
264	1,6	341	2,0	258	1,5	260	1,5	206	1,2	527	3,1	807	4,8	357	2,1	2752
553	2,3	386	1,6	77	0,3	623	2,6	107	0,4	423	1,7	805	3,3	539	2,2	2753
428	2,4	265	1,5	81	0,5	526	3,0	133	0,8	186	1,1	1 516	8,6	424	2,4	2754
225	1,0	619	2,6	19	0,1	871	3,7	169	0,7	646	2,7	1 785	7,5	400	1,7	2755
363	1,7	339	1,5	98	0,4	424	1,9	257	1,2	664	3,0	1 426	6,5	811	3,7	2756
394	2,3	119	0,7	95	0,6	412	2,4	247	1,5	811	4,8	876	5,2	352	2,1	2757
385	2,3	361	2,1	143	0,9	427	2,5	156	0,9	727	4,3	641	3,8	209	1,2	2850
95	0,7	88	0,6	65	0,5	711	5,1	95	0,7	297	2,1	381	2,7	208	1,5	2851
319	2,1	301	1,9	4	-	403	2,6	84	0,5	382	2,5	1 099	7,1	94	0,6	2852
196	1,2	180	1,1	17	0,1	59	0,3	148	0,9	257	1,5	733	4,3	335	2,0	2950
425	1,8	297	1,2	58	0,2	996	4,2	331	1,4	308	1,3	592	2,5	141	0,6	2951
292	1,7	346	2,0	47	0,3	619	3,5	428	2,4	374	2,1	691	3,9	198	1,1	2952
204	2,7	75	1,0	1	-	319	4,2	115	1,5	75	1,0	221	2,9	10	0,1	2953
383	3,1	250	2,0	9	0,1	438	3,5	180	1,4	240	1,9	680	5,4	58	0,5	2954
141	1,4	50	0,5	6	0,1	249	2,5	129	1,3	405	4,0	574	5,7	634	6,3	3050
104	0,6	105	0,6	94	0,5	517	2,8	63	0,3	392	2,2	472	2,6	126	0,7	3150
175	1,0	399	2,4	10	0,1	377	2,3	81	0,5	352	2,1	403	2,4	4	-	3151

Ergebnisse der Stadtratswahl 2020 nach Stimmbezirken

Stimmbezirk	Wahlberechtigte				Wähler		Wahl- beteiligung
	lt. Wählerliste		insgesamt	dar. mit Wahl- schein	insgesamt	dar. mit Wahlschein	
	ohne Wahl- schein	mit Wahl- schein					Zahl
	1	2	3	4	5	6	7
3152 Jupiterwinkel, Saturnweg	655	174	829	21,0	218	1	45,3
3250 Neuselsbrunn	769	202	971	20,8	213	-	40,9
3251 Herzogstandstr., Hochgernstr.	870	107	977	11,0	206	1	30,9
3252 Grüntenweg, Zugspitzstr.	764	178	942	18,9	258	3	44,3
3253 Hochvogelring, Schneefernerring	702	237	939	25,2	285	3	53,0
3254 Brauneckweg, Scharfreiterrig	845	76	921	8,3	145	1	23,1
3255 Hochkalterstr., Untersbergstr.	704	132	836	15,8	190	1	37,0
3350 Bertolt-Brecht-Str., Kerschensteinerstr.	789	377	1 166	32,3	343	1	58,8
3351 Euckenweg, Thomas-Mann-Str.	815	167	982	17,0	215	-	37,4
3352 Erich-Kästner-Weg, Zuckmayerweg	791	162	953	17,0	178	-	34,1
3353 Hans-Fallada-Str., Tucholskystr. (R)	780	208	988	21,1	227	1	42,0
3354 Lina-Ammon-Str., Frank-Wedekind-Str.	639	339	978	34,7	304	2	62,4
3550 Breslauer Str., Wohlauser Str.	773	220	993	22,2	243	5	44,1
3650 Gleiwitzer Str., Salzbrunner Str.	861	216	1 077	20,1	271	2	43,2
3651 Jauerstr., Josef-Simon-Str.	517	271	788	34,4	276	-	66,3
3652 Liegnitzer Str., Gleiwitzer Str.	813	104	917	11,3	209	2	32,9
3653 Warmbrunner Str., Reinerzer Str.	839	79	918	8,6	150	1	24,1
3654 Heinrich-Böll-Platz, Striegauer Str.	828	87	915	9,5	163	1	26,4
3657 Giesbertsstr., Windthorststr.	818	74	892	8,3	144	4	23,2
3658 Ratiborstr., Liegnitzer Str.	1 766	179	1 945	9,2	264	-	21,9
3750 Gensfelderweg, Neulandstr.	666	231	897	25,8	218	2	47,5
3751 Trebnitzer Str., Münsterberger Str.	882	143	1 025	14,0	186	-	30,8
3752 Namslauer Str., Strehleener Str.	785	162	947	17,1	213	-	38,1
3753 Dr.-Linnert-Ring, Schrammstr.	780	166	946	17,5	197	-	36,8
3754 Am Zollhaus, Bonhoefferstr.	793	209	1 002	20,9	279	4	46,4
3755 Görlitzer Str., Bernstädter Str.	732	86	818	10,5	182	-	31,8
3756 Ohlauer Str., Reichweinstr.	695	177	872	20,3	229	2	44,5
3850 Habsburgerstr., Altenfurter Str.	852	344	1 196	28,8	400	7	59,0
3851 Wittelsbacherstr., Karl-Hertel-Str.	634	330	964	34,2	270	4	58,7
3852 Schreiberhauer Str., Krainer Str.	620	274	894	30,6	293	3	60,3
3853 Moorenbrunner Str., Am Tower	623	279	902	30,9	238	4	54,1
3854 Klagenfurter Str., Radstädter Str.	671	284	955	29,7	274	2	55,5
3855 Welfenstr., Hermann-Kolb-Str.	651	278	929	29,9	213	3	49,8
3856 Salzburger Str., Klagenfurter Str.	573	302	875	34,5	290	6	63,9
4050 Gerberstr., Ingolstädter Str.	1 017	124	1 141	10,9	187	-	26,3
4051 Bozener Str., Defreggerstr.	734	147	881	16,7	242	3	42,3
4052 Gotenstr., Tiroler Str. (R)	808	159	967	16,4	176	1	33,1
4350 Dianastr., Katzwanger Str.	1 377	139	1 516	9,2	191	-	20,9
4450 Kettelerstr., Kornburger Str.	706	265	971	27,3	385	2	64,3
4451 Herpersdorfer Str., Schwarzenloher Str.	719	258	977	26,4	378	2	62,5
4452 Losheimer Str., Deidesheimer Str.	487	227	714	31,8	237	2	61,8
4453 Hilbringer Str., Friedrichsthaler Str.	463	219	682	32,1	280	1	70,1
4454 Saarbrückener Str., Gersfelder Str.	531	190	721	26,4	294	1	64,6
4550 Sebald-Heyden-Str., Paumannstr.	582	177	759	23,3	172	-	43,9
4551 Kindermannstr., Johann-Krieger-Str.	519	208	727	28,6	256	-	61,2
4552 Pfälzer-Wald-Str., Saarbrückener Str.	540	208	748	27,8	298	4	64,6
4553 Minervastr., Falkenhorst	582	215	797	27,0	307	1	62,9
4554 Karl-Rorich-Str., An der Schwarzlach	555	153	708	21,6	197	2	47,2
4555 Südwesttangente, Finkenbrunn	482	206	688	29,9	183	-	53,8
4556 Johann-Krieger-Str., Saarbrückener Str.	658	131	789	16,6	165	-	36,0

noch: Ergebnisse der Stadtratswahl 2020 nach Stimmbezirken

ungültige Stimmzettel	gültige Stimmzettel							gültige Stimmen	Stimm- bezirk
	insgesamt	unverändert mit Listen- kreuz		kumuliert mit Listenkreuz		sonstige ¹⁾			
		Zahl	Zahl	%	Zahl	%	Zahl		
8	9	10	11	12	13	14	15	16	
4	214	77	36,0	87	40,7	50	23,4	12 763	3152
8	205	92	44,9	72	35,1	41	20,0	11 775	3250
9	197	91	46,2	68	34,5	38	19,3	12 363	3251
9	249	133	53,4	77	30,9	39	15,7	15 799	3252
1	284	138	48,6	71	25,0	75	26,4	17 005	3253
2	143	100	69,9	18	12,6	25	17,5	8 954	3254
6	184	96	52,2	58	31,5	30	16,3	9 661	3255
9	334	168	50,3	81	24,3	85	25,4	21 705	3350
10	205	113	55,1	56	27,3	36	17,6	13 213	3351
2	176	110	62,5	32	18,2	34	19,3	11 151	3352
7	220	103	46,8	77	35,0	40	18,2	14 430	3353
3	301	135	44,9	87	28,9	79	26,2	19 273	3354
2	241	118	49,0	56	23,2	67	27,8	15 059	3550
2	269	150	55,8	67	24,9	52	19,3	16 684	3650
2	274	149	54,4	57	20,8	68	24,8	18 230	3651
4	205	105	51,2	64	31,2	36	17,6	12 675	3652
2	148	92	62,2	36	24,3	20	13,5	9 813	3653
13	150	83	55,3	44	29,3	23	15,3	9 459	3654
6	138	86	62,3	35	25,4	17	12,3	8 827	3657
5	259	140	54,1	88	34,0	31	12,0	16 293	3658
7	211	123	58,3	60	28,4	28	13,3	13 093	3750
2	184	93	50,5	55	29,9	36	19,6	11 574	3751
9	204	100	49,0	63	30,9	41	20,1	12 329	3752
12	185	94	50,8	54	29,2	37	20,0	11 143	3753
3	276	144	52,2	80	29,0	52	18,8	16 889	3754
5	177	99	55,9	53	29,9	25	14,1	11 179	3755
3	226	121	53,5	63	27,9	42	18,6	11 812	3756
8	392	226	57,7	100	25,5	66	16,8	25 682	3850
10	260	133	51,2	64	24,6	63	24,2	16 141	3851
5	288	143	49,7	76	26,4	69	24,0	18 467	3852
7	231	99	42,9	85	36,8	47	20,3	14 494	3853
3	271	141	52,0	63	23,2	67	24,7	17 418	3854
2	211	111	52,6	51	24,2	49	23,2	13 366	3855
7	283	157	55,5	72	25,4	54	19,1	18 182	3856
8	179	97	54,2	54	30,2	28	15,6	11 055	4050
11	231	113	48,9	65	28,1	53	22,9	13 791	4051
9	167	86	51,5	45	26,9	36	21,6	10 336	4052
6	185	77	41,6	64	34,6	44	23,8	11 445	4350
7	378	201	53,2	89	23,5	88	23,3	23 648	4450
6	372	178	47,8	116	31,2	78	21,0	23 337	4451
7	230	125	54,3	68	29,6	37	16,1	14 956	4452
4	276	149	54,0	69	25,0	58	21,0	17 789	4453
4	290	161	55,5	76	26,2	53	18,3	18 283	4454
4	168	86	51,2	52	31,0	30	17,9	10 222	4550
4	252	156	61,9	52	20,6	44	17,5	16 473	4551
2	296	145	49,0	74	25,0	77	26,0	18 624	4552
4	303	136	44,9	104	34,3	63	20,8	18 720	4553
8	189	95	50,3	62	32,8	32	16,9	11 318	4554
5	178	103	57,9	54	30,3	21	11,8	11 425	4555
5	160	70	43,8	49	30,6	41	25,6	9 398	4556

Ergebnisse der Stadtratswahl 2020 nach Stimmbezirken

Stimmbezirk	von den gültigen Stimmen entfielen auf									
	CSU		Grüne		Freie Wähler		AfD		SPD	
	Zahl	%	Zahl	%	Zahl	%	Zahl	%	Zahl	%
	17	18	19	20	21	22	23	24	25	26
3152 Jupiterwinkel, Saturnweg	3 282	25,7	1 171	9,2	478	3,7	1 098	8,6	5 691	44,6
3250 Neuselsbrunn	3 321	28,2	1 906	16,2	833	7,1	1 725	14,6	2 372	20,1
3251 Herzogstandstr., Hochgernstr.	5 392	43,6	1 046	8,5	172	1,4	1 860	15,0	2 737	22,1
3252 Grüntenweg, Zugspitzstr.	5 475	34,7	1 581	10,0	185	1,2	1 585	10,0	5 118	32,4
3253 Hochvogelring, Schneefernerring	7 010	41,2	1 959	11,5	193	1,1	623	3,7	5 420	31,9
3254 Brauneckweg, Scharfreiterrig	2 621	29,3	672	7,5	223	2,5	1 377	15,4	2 806	31,3
3255 Hochkalterstr., Untersbergstr.	3 526	36,5	766	7,9	308	3,2	1 949	20,2	2 041	21,1
3350 Bertolt-Brecht-Str., Kerschensteinerstr.	8 123	37,4	4 423	20,4	162	0,7	1 639	7,6	4 723	21,8
3351 Euckenweg, Thomas-Mann-Str.	5 019	38,0	1 405	10,6	77	0,6	1 354	10,2	3 919	29,7
3352 Erich-Kästner-Weg, Zuckmayerweg	4 928	44,2	1 235	11,1	143	1,3	1 268	11,4	2 713	24,3
3353 Hans-Fallada-Str., Tucholskystr. (R)	5 925	41,1	1 917	13,3	305	2,1	894	6,2	4 063	28,2
3354 Lina-Ammon-Str., Frank-Wedekind-Str.	8 450	43,8	2 658	13,8	496	2,6	1 352	7,0	4 957	25,7
3550 Breslauer Str., Wohlauer Str.	4 706	31,3	2 263	15,0	427	2,8	999	6,6	5 110	33,9
3650 Gleiwitzer Str., Salzbrunner Str.	6 711	40,2	2 493	14,9	573	3,4	1 330	8,0	3 858	23,1
3651 Jauerstr., Josef-Simon-Str.	6 341	34,8	3 849	21,1	253	1,4	767	4,2	5 011	27,5
3652 Liegnitzer Str., Gleiwitzer Str.	5 070	40,0	537	4,2	248	2,0	1 607	12,7	4 146	32,7
3653 Warmbrunner Str., Reinerzer Str.	2 422	24,7	975	9,9	187	1,9	1 786	18,2	2 872	29,3
3654 Heinrich-Böll-Platz, Striegauer Str.	2 469	26,1	591	6,2	254	2,7	2 288	24,2	2 898	30,6
3657 Giesbertsstr., Windthorststr.	3 133	35,5	815	9,2	166	1,9	1 254	14,2	2 717	30,8
3658 Ratiborstr., Liegnitzer Str.	5 968	36,6	1 258	7,7	328	2,0	3 130	19,2	4 266	26,2
3750 Gensfelderweg, Neulandstr.	5 312	40,6	1 242	9,5	161	1,2	922	7,0	4 418	33,7
3751 Trebnitzer Str., Münsterberger Str.	3 565	30,8	1 346	11,6	223	1,9	1 112	9,6	3 657	31,6
3752 Namslauer Str., Strehlener Str.	4 732	38,4	1 045	8,5	476	3,9	1 277	10,4	3 652	29,6
3753 Dr.-Linnert-Ring, Schrammstr.	3 171	28,5	742	6,7	491	4,4	1 333	12,0	4 365	39,2
3754 Am Zollhaus, Bonhoefferstr.	5 999	35,5	2 205	13,1	703	4,2	1 264	7,5	5 249	31,1
3755 Görlitzer Str., Bernstädter Str.	3 706	33,2	800	7,2	258	2,3	1 777	15,9	3 405	30,5
3756 Ohlauer Str., Reichweinstr.	4 550	38,5	1 158	9,8	442	3,7	993	8,4	3 920	33,2
3850 Habsburgerstr., Altenfurter Str.	9 562	37,2	4 749	18,5	705	2,7	1 218	4,7	7 306	28,4
3851 Wittelsbacherstr., Karl-Hertel-Str.	6 472	40,1	2 695	16,7	378	2,3	1 108	6,9	4 067	25,2
3852 Schreiberhauer Str., Krainer Str.	6 688	36,2	3 055	16,5	400	2,2	1 825	9,9	4 970	26,9
3853 Moorenbrunner Str., Am Tower	6 312	43,5	1 894	13,1	303	2,1	1 028	7,1	3 531	24,4
3854 Klagenfurter Str., Radstädter Str.	7 066	40,6	3 237	18,6	183	1,1	1 461	8,4	3 965	22,8
3855 Welfenstr., Hermann-Kolb-Str.	5 021	37,6	2 041	15,3	490	3,7	781	5,8	3 493	26,1
3856 Salzburger Str., Klagenfurter Str.	7 113	39,1	2 700	14,8	293	1,6	803	4,4	6 040	33,2
4050 Gerberstr., Ingolstädter Str.	3 565	32,2	1 548	14,0	274	2,5	217	2,0	3 271	29,6
4051 Bozener Str., Defreggerstr.	2 931	21,3	1 876	13,6	377	2,7	1 455	10,6	5 664	41,1
4052 Gotenstr., Tiroler Str. (R)	2 691	26,0	1 244	12,0	241	2,3	1 078	10,4	3 250	31,4
4350 Dianastr., Katzwanger Str.	2 429	21,2	1 828	16,0	212	1,9	1 000	8,7	3 218	28,1
4450 Kettelerstr., Kornburger Str.	7 209	30,5	4 987	21,1	267	1,1	2 046	8,7	6 602	27,9
4451 HERSPERSDORFER STR., SCHWARZENLOHER STR.	8 184	35,1	3 879	16,6	844	3,6	1 434	6,1	7 045	30,2
4452 Losheimer Str., Deidesheimer Str.	5 258	35,2	2 461	16,5	315	2,1	1 038	6,9	4 661	31,2
4453 Hilbringer Str., Friedrichsthaler Str.	5 597	31,5	3 838	21,6	258	1,5	1 071	6,0	5 037	28,3
4454 Saarbrückener Str., Gersfelder Str.	5 943	32,5	3 415	18,7	284	1,6	1 244	6,8	5 917	32,4
4550 Sebald-Heyden-Str., Paumannstr.	2 919	28,6	686	6,7	147	1,4	1 804	17,6	3 967	38,8
4551 Kindermannstr., Johann-Krieger-Str.	5 567	33,8	2 256	13,7	285	1,7	854	5,2	5 343	32,4
4552 Pfälzer-Wald-Str., Saarbrückener Str.	5 199	27,9	4 243	22,8	599	3,2	724	3,9	5 945	31,9
4553 Minervastr., Falkenhorst	3 563	19,0	2 063	11,0	429	2,3	1 073	5,7	9 618	51,4
4554 Karl-Rorich-Str., An der Schwarzlach	3 357	29,7	1 305	11,5	222	2,0	668	5,9	5 233	46,2
4555 Südwesttangente, Finkenbrunn	2 399	21,0	822	7,2	677	5,9	1 367	12,0	5 008	43,8
4556 Johann-Krieger-Str., Saarbrückener Str.	2 471	26,3	933	9,9	156	1,7	1 370	14,6	3 683	39,2

noch: Ergebnisse der Stadtratswahl 2020 nach Stimmbezirken

von den gültigen Stimmen entfielen auf																Stimm- bezirk
FDP		LINKE LISTE Nürnberg		BIA		ÖDP		Die Guten		PARTEI/ Piraten		DIE LINKE		politbande		
Zahl	%	Zahl	%	Zahl	%	Zahl	%	Zahl	%	Zahl	%	Zahl	%	Zahl	%	
27	28	29	30	31	32	33	34	35	36	37	38	39	40	41	42	
20	0,2	81	0,6	83	0,7	290	2,3	77	0,6	131	1,0	346	2,7	15	0,1	3152
158	1,3	255	2,2	298	2,5	110	0,9	81	0,7	121	1,0	525	4,5	70	0,6	3250
180	1,5	288	2,3	215	1,7	86	0,7	3	-	96	0,8	286	2,3	2	-	3251
195	1,2	229	1,4	143	0,9	289	1,8	67	0,4	73	0,5	784	5,0	75	0,5	3252
306	1,8	210	1,2	294	1,7	382	2,2	13	0,1	76	0,4	513	3,0	6	-	3253
152	1,7	95	1,1	222	2,5	280	3,1	74	0,8	15	0,2	408	4,6	9	0,1	3254
73	0,8	179	1,9	77	0,8	165	1,7	7	0,1	328	3,4	238	2,5	4	-	3255
315	1,5	192	0,9	168	0,8	1095	5,0	98	0,5	194	0,9	481	2,2	92	0,4	3350
287	2,2	290	2,2	4	-	308	2,3	7	0,1	173	1,3	297	2,2	73	0,6	3351
152	1,4	74	0,7	75	0,7	176	1,6	38	0,3	100	0,9	247	2,2	2	-	3352
222	1,5	175	1,2	76	0,5	216	1,5	58	0,4	376	2,6	129	0,9	74	0,5	3353
390	2,0	81	0,4	2	-	477	2,5	6	-	155	0,8	228	1,2	21	0,1	3354
191	1,3	265	1,8	104	0,7	27	0,2	230	1,5	182	1,2	412	2,7	143	0,9	3550
302	1,8	97	0,6	170	1,0	241	1,4	22	0,1	73	0,4	795	4,8	19	0,1	3650
283	1,6	88	0,5	-	-	846	4,6	173	0,9	89	0,5	446	2,4	84	0,5	3651
221	1,7	24	0,2	158	1,2	148	1,2	17	0,1	171	1,3	328	2,6	-	-	3652
13	0,1	97	1,0	228	2,3	97	1,0	-	-	293	3,0	771	7,9	72	0,7	3653
16	0,2	137	1,4	290	3,1	75	0,8	71	0,8	213	2,3	154	1,6	3	-	3654
157	1,8	73	0,8	76	0,9	74	0,8	3	-	125	1,4	225	2,5	9	0,1	3657
153	0,9	71	0,4	70	0,4	216	1,3	71	0,4	140	0,9	622	3,8	-	-	3658
338	2,6	130	1,0	16	0,1	157	1,2	21	0,2	83	0,6	118	0,9	175	1,3	3750
85	0,7	131	1,1	26	0,2	172	1,5	219	1,9	354	3,1	674	5,8	10	0,1	3751
40	0,3	38	0,3	14	0,1	211	1,7	87	0,7	17	0,1	722	5,9	18	0,1	3752
41	0,4	177	1,6	105	0,9	194	1,7	-	-	128	1,1	376	3,4	20	0,2	3753
271	1,6	297	1,8	80	0,5	167	1,0	76	0,4	128	0,8	368	2,2	82	0,5	3754
174	1,6	240	2,1	218	2,0	154	1,4	6	0,1	40	0,4	395	3,5	6	0,1	3755
12	0,1	24	0,2	85	0,7	104	0,9	9	0,1	70	0,6	442	3,7	3	-	3756
537	2,1	226	0,9	87	0,3	428	1,7	284	1,1	355	1,4	211	0,8	14	0,1	3850
230	1,4	106	0,7	187	1,2	253	1,6	84	0,5	290	1,8	268	1,7	3	-	3851
243	1,3	146	0,8	17	0,1	302	1,6	205	1,1	219	1,2	338	1,8	59	0,3	3852
19	0,1	243	1,7	-	-	227	1,6	86	0,6	184	1,3	497	3,4	170	1,2	3853
362	2,1	133	0,8	151	0,9	158	0,9	148	0,8	304	1,7	250	1,4	-	-	3854
374	2,8	232	1,7	292	2,2	294	2,2	29	0,2	206	1,5	112	0,8	1	-	3855
177	1,0	177	1,0	78	0,4	185	1,0	171	0,9	405	2,2	18	0,1	22	0,1	3856
90	0,8	600	5,4	161	1,5	369	3,3	30	0,3	395	3,6	322	2,9	213	1,9	4050
173	1,3	164	1,2	-	-	227	1,6	27	0,2	443	3,2	346	2,5	108	0,8	4051
294	2,8	201	1,9	78	0,8	197	1,9	39	0,4	369	3,6	536	5,2	118	1,1	4052
409	3,6	384	3,4	157	1,4	479	4,2	4	-	574	5,0	653	5,7	98	0,9	4350
272	1,2	134	0,6	177	0,7	907	3,8	47	0,2	313	1,3	593	2,5	94	0,4	4450
397	1,7	15	0,1	166	0,7	485	2,1	310	1,3	80	0,3	380	1,6	118	0,5	4451
247	1,7	105	0,7	10	0,1	232	1,6	108	0,7	215	1,4	291	1,9	15	0,1	4452
154	0,9	25	0,1	6	-	759	4,3	271	1,5	219	1,2	435	2,4	119	0,7	4453
207	1,1	9	-	79	0,4	484	2,6	10	0,1	150	0,8	333	1,8	208	1,1	4454
131	1,3	9	0,1	150	1,5	145	1,4	4	-	85	0,8	105	1,0	70	0,7	4550
225	1,4	359	2,2	154	0,9	490	3,0	101	0,6	428	2,6	387	2,3	24	0,1	4551
240	1,3	206	1,1	219	1,2	330	1,8	127	0,7	31	0,2	711	3,8	50	0,3	4552
399	2,1	49	0,3	369	2,0	81	0,4	104	0,6	157	0,8	791	4,2	24	0,1	4553
39	0,3	166	1,5	12	0,1	188	1,7	36	0,3	31	0,3	35	0,3	26	0,2	4554
104	0,9	162	1,4	140	1,2	236	2,1	86	0,8	265	2,3	89	0,8	70	0,6	4555
29	0,3	166	1,8	152	1,6	149	1,6	10	0,1	71	0,8	207	2,2	1	-	4556

Ergebnisse der Stadtratswahl 2020 nach Stimmbezirken

Stimmbezirk	Wahlberechtigte				Wähler		Wahl- beteiligung
	lt. Wählerliste		insgesamt	dar. mit Wahl- schein	insgesamt	dar. mit Wahlschein	
	ohne Wahl- schein	mit Wahl- schein					Zahl
	1	2	3	4	5	6	7
4557 Minervastr., Wacholderweg	521	235	756	31,1	282	1	65,5
4650 Spießstr., Endresstr.	1 046	156	1 202	13,0	310	4	37,3
4651 Pettenkofenstr., Wacholderweg	930	132	1 062	12,4	258	1	35,5
4652 Rüsternweg, An der Marterlach	738	163	901	18,1	281	3	47,3
4750 Isarstr., Hafenstr.	795	127	922	13,8	282	1	43,0
4850 Gredinger Str., Schalkhaußerstr.	780	312	1 092	28,6	316	1	54,8
4851 Pyrbaumer Str., Smetanastr.	837	342	1 179	29,0	317	6	52,8
4852 Leharstr., Kloster-Ebrach-Str.	820	380	1 200	31,7	375	4	59,7
4853 Albert-Schweitzer-Str., Kamenzer Str.	633	312	945	33,0	302	7	61,3
4854 Moldastr., Am Pointgraben	643	343	986	34,8	313	5	62,9
4855 Memelstr., Rossinistr.	994	367	1 361	27,0	409	6	54,1
4856 Hans-Traut-Str., Verdistr.	784	289	1 073	26,9	310	-	53,4
4857 Wolkersdorfer Str., Neuseser Str.	786	264	1 050	25,1	306	6	51,5
4950 Marthweg, Zum Klösterle	622	328	950	34,5	273	6	59,5
4951 Am Knauersbach, Sprangerstr.	540	311	851	36,5	276	5	65,1
4952 Dompfaffweg, Nachtigallstr.	598	366	964	38,0	292	1	64,7
4953 Marpergerstr., Riemerschmidstr.	726	325	1 051	30,9	255	4	52,0
4954 Mindelheimer Str., Kaufbeurer Str.	489	278	767	36,2	237	2	63,6
4955 Van-Gogh-Str., Am Roten Bühl (R)	732	395	1 127	35,0	319	5	59,8
4956 Worzeldorf	617	337	954	35,3	284	1	61,8
4957 Oberer Kirchensteig, Kellermannstr.	689	273	962	28,4	362	1	63,4
4958 Flockenstr., Venatoriusstr.	661	278	939	29,6	296	8	57,6
4959 Greuth, Kornburger Hauptstr.	646	284	930	30,5	311	-	61,2
4960 An der Radrunde, Kubinstr.	758	355	1 113	31,9	330	7	58,0
5052 Kaiserslauterer Str., Reutlinger Str.	763	218	981	22,2	224	-	43,1
5053 Jaeckelstr., Daimlerstr.	765	117	882	13,3	189	3	33,2
5054 Rottweiler Str., Ambergerstr.	1 014	131	1 145	11,4	211	-	28,8
5055 Olivenweg, Hohe Marter	1 784	258	2 042	12,6	311	1	26,7
5150 Wörnitzstr., Wolframs-Eschenbacher-Str.	829	157	986	15,9	267	-	41,6
5151 Felsenstr., Staedtlerweg	781	263	1 044	25,2	251	2	46,8
5152 Hesselberggring, Rangaustr.	785	172	957	18,0	209	-	38,2
5153 Weiltinger Str., Herriedener Str.	831	147	978	15,0	198	2	33,7
5154 Ornbauer Str., Dombühler Str.	776	262	1 038	25,2	266	-	48,6
5155 Creglinger Str., Insinger Str.	850	139	989	14,1	162	-	29,2
5156 Jochsberger Str., Wiedersbacher Str.	720	94	814	11,5	226	-	38,3
5250 Heilsbronner Str., Triesdorfer Str. (R)	656	272	928	29,3	173	2	45,1
5251 Petersauracher Str., Neuendettelsauer Str.	739	212	951	22,3	255	2	46,9
5252 Stuttgarter Str., Albrecht-Thaer-Str.	713	205	918	22,3	259	3	48,2
5253 Gundelsheimer Str., Lehmäckerweg	729	173	902	19,2	257	2	45,7
5254 Haderastr., Von-Tresckow-Weg	936	136	1 072	12,7	281	6	37,2
5255 Am Röthenbacher Landgraben, Pommernstr.	796	216	1 012	21,3	343	3	53,0
5256 Kösliner Str., Berchinger Str.	818	224	1 042	21,5	351	6	52,7
5257 FÜRREUTHWEG, Schopflocher Str.	728	217	945	23,0	294	3	51,7
5258 Am Röthenbacher Landgraben, Kavalastr. (R)	1 027	186	1 213	15,3	354	-	43,1
5259 Weißenburger Str., Ellingstr.	557	123	680	18,1	135	2	36,0
5350 Nördlinger Str., Rother Str.	720	253	973	26,0	334	2	57,8
5351 Leitenweg, Hinter den Hecken	755	199	954	20,9	306	-	51,1
5352 Wemdingen Str., Morgensternstr.	743	268	1 011	26,5	303	5	53,6
5353 Fritz-Weidner-Str., Südstr.	704	265	969	27,3	324	2	58,1
5354 Hopfengartenweg, Staudenweg	717	233	950	24,5	330	-	57,1

noch: Ergebnisse der Stadtratswahl 2020 nach Stimmbezirken

ungültige Stimmzettel	gültige Stimmzettel								gültige Stimmen	Stimm- bezirk
	insgesamt	unverändert mit Listen- kreuz		kumuliert mit Listenkreuz		sonstige ¹⁾				
		Zahl	Zahl	%	Zahl	%	Zahl	%		
8	9	10	11	12	13	14	15	16		
7	275	146	53,1	86	31,3	43	15,6	17 156	4557	
15	295	148	50,2	84	28,5	63	21,4	18 062	4650	
5	253	111	43,9	84	33,2	58	22,9	15 561	4651	
11	270	139	51,5	75	27,8	56	20,7	16 802	4652	
5	277	146	52,7	75	27,1	56	20,2	17 050	4750	
3	313	178	56,9	75	24,0	60	19,2	19 991	4850	
6	311	185	59,5	51	16,4	75	24,1	20 125	4851	
1	374	224	59,9	79	21,1	71	19,0	24 724	4852	
3	299	140	46,8	105	35,1	54	18,1	18 544	4853	
5	308	216	70,1	41	13,3	51	16,6	20 201	4854	
7	402	264	65,7	50	12,4	88	21,9	24 728	4855	
9	301	197	65,4	37	12,3	67	22,3	19 253	4856	
10	296	164	55,4	76	25,7	56	18,9	18 309	4857	
7	266	113	42,5	70	26,3	83	31,2	16 808	4950	
4	272	152	55,9	51	18,8	69	25,4	16 696	4951	
4	288	148	51,4	77	26,7	63	21,9	18 349	4952	
2	253	132	52,2	58	22,9	63	24,9	15 934	4953	
5	232	121	52,2	53	22,8	58	25,0	14 676	4954	
12	307	165	53,7	63	20,5	79	25,7	19 976	4955	
7	277	137	49,5	62	22,4	78	28,2	17 376	4956	
16	346	195	56,4	60	17,3	91	26,3	22 167	4957	
4	292	111	38,0	88	30,1	93	31,8	18 383	4958	
5	306	119	38,9	87	28,4	100	32,7	19 078	4959	
6	324	149	46,0	93	28,7	82	25,3	19 984	4960	
12	212	128	60,4	38	17,9	46	21,7	13 210	5052	
7	182	105	57,7	44	24,2	33	18,1	11 393	5053	
4	207	78	37,7	81	39,1	48	23,2	12 300	5054	
6	305	136	44,6	99	32,5	70	23,0	18 771	5055	
7	260	151	58,1	66	25,4	43	16,5	16 087	5150	
8	243	156	64,2	40	16,5	47	19,3	15 186	5151	
4	205	117	57,1	54	26,3	34	16,6	12 847	5152	
7	191	115	60,2	48	25,1	28	14,7	12 596	5153	
2	264	137	51,9	78	29,5	49	18,6	16 459	5154	
1	161	76	47,2	66	41,0	19	11,8	9 725	5155	
11	215	119	55,3	67	31,2	29	13,5	13 428	5156	
8	165	92	55,8	46	27,9	27	16,4	10 215	5250	
3	252	117	46,4	103	40,9	32	12,7	15 640	5251	
6	253	133	52,6	79	31,2	41	16,2	16 349	5252	
5	252	124	49,2	81	32,1	47	18,7	15 840	5253	
9	272	144	52,9	76	27,9	52	19,1	16 539	5254	
10	333	193	58,0	82	24,6	58	17,4	20 417	5255	
11	340	200	58,8	63	18,5	77	22,6	20 459	5256	
9	285	160	56,1	73	25,6	52	18,2	15 954	5257	
7	347	173	49,9	91	26,2	83	23,9	19 999	5258	
1	134	72	53,7	32	23,9	30	22,4	8 403	5259	
1	333	179	53,8	85	25,5	69	20,7	21 190	5350	
5	301	139	46,2	76	25,2	86	28,6	19 068	5351	
6	297	138	46,5	86	29,0	73	24,6	18 700	5352	
14	310	152	49,0	84	27,1	74	23,9	19 881	5353	
4	326	168	51,5	95	29,1	63	19,3	21 182	5354	

Ergebnisse der Stadtratswahl 2020 nach Stimmbezirken

Stimmbezirk	von den gültigen Stimmen entfielen auf									
	CSU		Grüne		Freie Wähler		AfD		SPD	
	Zahl	%	Zahl	%	Zahl	%	Zahl	%	Zahl	%
	17	18	19	20	21	22	23	24	25	26
4557 Minervastr., Wacholderweg	4 562	26,6	1 697	9,9	385	2,2	998	5,8	8 308	48,4
4650 Spießstr., Endresstr.	4 443	24,6	1 974	10,9	229	1,3	1 546	8,6	6 878	38,1
4651 Pettenkofenstr., Wacholderweg	4 925	31,6	1 797	11,5	227	1,5	1 632	10,5	4 546	29,2
4652 Rüsternweg, An der Marterlach	5 830	34,7	1 855	11,0	478	2,8	1 078	6,4	6 412	38,2
4750 Isarstr., Hafenstr.	7 806	45,8	1 298	7,6	171	1,0	969	5,7	4 960	29,1
4850 Gredinger Str., Schalkhaußerstr.	8 609	43,1	2 930	14,7	678	3,4	1 568	7,8	4 745	23,7
4851 Pyrbaumer Str., Smetanastr.	7 584	37,7	4 415	21,9	445	2,2	999	5,0	4 612	22,9
4852 Leharstr., Kloster-Ebrach-Str.	9 108	36,8	6 102	24,7	719	2,9	1 116	4,5	5 862	23,7
4853 Albert-Schweitzer-Str., Kamenzer Str.	8 795	47,4	2 095	11,3	411	2,2	2 014	10,9	4 232	22,8
4854 Moldastr., Am Pointgraben	8 893	44,0	2 863	14,2	790	3,9	953	4,7	5 499	27,2
4855 Memelstr., Rossinistr.	10 651	43,1	4 462	18,0	645	2,6	1 945	7,9	5 894	23,8
4856 Hans-Traut-Str., Verdistr.	8 921	46,3	3 145	16,3	495	2,6	1 000	5,2	4 069	21,1
4857 Wolkersdorfer Str., Neuseser Str.	7 773	42,5	2 244	12,3	578	3,2	1 040	5,7	4 841	26,4
4950 Marthweg, Zum Klösterle	6 544	38,9	1 986	11,8	522	3,1	1 050	6,2	5 152	30,7
4951 Am Knauersbach, Sprangerstr.	7 534	45,1	1 789	10,7	215	1,3	1 256	7,5	4 466	26,7
4952 Dompfaffweg, Nachtigallstr.	8 967	48,9	3 141	17,1	369	2,0	1 138	6,2	3 884	21,2
4953 Marpergerstr., Riemerschmidstr.	5 659	35,5	2 247	14,1	800	5,0	977	6,1	3 999	25,1
4954 Mindelheimer Str., Kaufbeurer Str.	7 807	53,2	1 213	8,3	228	1,6	735	5,0	3 267	22,3
4955 Van-Gogh-Str., Am Roten Bühl (R)	7 524	37,7	3 236	16,2	336	1,7	1 744	8,7	5 429	27,2
4956 Worzeldorf	6 245	35,9	2 774	16,0	272	1,6	839	4,8	5 484	31,6
4957 Oberer Kirchensteig, Kellermannstr.	9 187	41,4	1 683	7,6	412	1,9	1 253	5,7	5 740	25,9
4958 Flockenstr., Venatoriusstr.	5 656	30,8	2 477	13,5	254	1,4	297	1,6	5 298	28,8
4959 Greuth, Kornburger Hauptstr.	7 237	37,9	1 912	10,0	613	3,2	2 020	10,6	4 257	22,3
4960 An der Radrunde, Kubinstr.	8 322	41,6	2 858	14,3	440	2,2	1 680	8,4	5 357	26,8
5052 Kaiserslauterer Str., Reutlinger Str.	4 658	35,3	1 909	14,5	626	4,7	1 022	7,7	3 373	25,5
5053 Jaeckelstr., Daimlerstr.	3 878	34,0	1 051	9,2	355	3,1	1 487	13,1	3 729	32,7
5054 Rottweiler Str., Ambergerstr.	4 316	35,1	1 217	9,9	277	2,3	1 825	14,8	3 213	26,1
5055 Olivenweg, Hohe Marter	6 002	32,0	1 372	7,3	195	1,0	2 608	13,9	6 244	33,3
5150 Wörnitzstr., Wolframs-Eschenbacher-Str.	6 073	37,8	2 788	17,3	402	2,5	636	4,0	4 486	27,9
5151 Felsenstr., Staedtlerweg	5 969	39,3	1 714	11,3	356	2,3	1 326	8,7	4 770	31,4
5152 Hesselberggring, Rangaustr.	5 163	40,2	610	4,7	201	1,6	1 634	12,7	4 318	33,6
5153 Weiltinger Str., Herriedener Str.	5 282	41,9	1 724	13,7	135	1,1	1 532	12,2	3 042	24,2
5154 Ornbauer Str., Dombühler Str.	8 250	50,1	1 584	9,6	188	1,1	1 770	10,8	3 645	22,1
5155 Creglinger Str., Insinger Str.	4 742	48,8	555	5,7	289	3,0	942	9,7	2 486	25,6
5156 Jochsberger Str., Wiedersbacher Str.	6 478	48,2	648	4,8	430	3,2	1 595	11,9	3 215	23,9
5250 Heilsbronner Str., Triesdorfer Str. (R)	5 954	58,3	786	7,7	63	0,6	850	8,3	1 894	18,5
5251 Petersauracher Str., Neuendettelsauer Str.	7 915	50,6	702	4,5	231	1,5	1 446	9,2	4 463	28,5
5252 Stuttgarter Str., Albrecht-Thaer-Str.	6 811	41,7	1 755	10,7	421	2,6	1 139	7,0	4 740	29,0
5253 Gundelsheimer Str., Lehmäckerweg	6 820	43,1	1 891	11,9	238	1,5	1 549	9,8	3 846	24,3
5254 Haderastr., Von-Tresckow-Weg	7 362	44,5	2 218	13,4	723	4,4	1 651	10,0	3 954	23,9
5255 Am Röthenbacher Landgraben, Pommernstr.	8 772	43,0	2 358	11,5	428	2,1	1 569	7,7	5 173	25,3
5256 Kösliner Str., Berchinger Str.	8 245	40,3	2 576	12,6	421	2,1	1 257	6,1	6 053	29,6
5257 Furreuthweg, Schopflocher Str.	5 832	36,6	2 837	17,8	652	4,1	1 103	6,9	3 937	24,7
5258 Am Röthenbacher Landgraben, Kavalastr. (R)	5 722	28,6	3 315	16,6	368	1,8	2 843	14,2	5 146	25,7
5259 Weißenburger Str., Ellingstr.	3 011	35,8	1 238	14,7	330	3,9	520	6,2	2 233	26,6
5350 Nördlinger Str., Rother Str.	7 708	36,4	3 980	18,8	291	1,4	996	4,7	5 514	26,0
5351 Leitenweg, Hinter den Hecken	6 461	33,9	3 866	20,3	388	2,0	986	5,2	5 440	28,5
5352 Wemdinger Str., Morgensternstr.	8 197	43,8	2 828	15,1	246	1,3	712	3,8	4 080	21,8
5353 Fritz-Weidner-Str., Südstr.	7 658	38,5	4 262	21,4	546	2,7	851	4,3	4 975	25,0
5354 Hopfengartenweg, Staudenweg	8 477	40,0	2 832	13,4	442	2,1	1 222	5,8	5 731	27,1

noch: Ergebnisse der Stadtratswahl 2020 nach Stimmbezirken

von den gültigen Stimmen entfielen auf																Stimm- bezirk
FDP		LINKE LISTE Nürnberg		BIA		ÖDP		Die Guten		PARTEI/ Piraten		DIE LINKE		politbande		
Zahl	%	Zahl	%	Zahl	%	Zahl	%	Zahl	%	Zahl	%	Zahl	%	Zahl	%	
27	28	29	30	31	32	33	34	35	36	37	38	39	40	41	42	
7	-	142	0,8	317	1,8	162	0,9	82	0,5	194	1,1	301	1,8	1	-	4557
792	4,4	225	1,2	642	3,6	431	2,4	155	0,9	162	0,9	564	3,1	21	0,1	4650
114	0,7	471	3,0	629	4,0	51	0,3	73	0,5	464	3,0	590	3,8	42	0,3	4651
66	0,4	69	0,4	283	1,7	251	1,5	10	0,1	149	0,9	308	1,8	13	0,1	4652
685	4,0	155	0,9	311	1,8	206	1,2	17	0,1	79	0,5	243	1,4	150	0,9	4750
171	0,9	340	1,7	3	-	405	2,0	88	0,4	137	0,7	305	1,5	12	0,1	4850
267	1,3	154	0,8	31	0,2	858	4,3	23	0,1	504	2,5	187	0,9	46	0,2	4851
243	1,0	45	0,2	311	1,3	438	1,8	44	0,2	67	0,3	509	2,1	160	0,6	4852
155	0,8	202	1,1	-	-	269	1,5	49	0,3	94	0,5	106	0,6	122	0,7	4853
319	1,6	224	1,1	76	0,4	262	1,3	-	-	156	0,8	144	0,7	22	0,1	4854
340	1,4	49	0,2	9	-	276	1,1	16	0,1	164	0,7	250	1,0	27	0,1	4855
125	0,6	245	1,3	169	0,9	317	1,6	144	0,7	113	0,6	420	2,2	90	0,5	4856
272	1,5	228	1,2	42	0,2	471	2,6	160	0,9	121	0,7	527	2,9	12	0,1	4857
255	1,5	77	0,5	75	0,4	605	3,6	82	0,5	136	0,8	306	1,8	18	0,1	4950
265	1,6	242	1,4	14	0,1	359	2,2	85	0,5	172	1,0	299	1,8	-	-	4951
121	0,7	9	-	144	0,8	322	1,8	8	-	158	0,9	85	0,5	3	-	4952
505	3,2	297	1,9	101	0,6	345	2,2	18	0,1	203	1,3	745	4,7	38	0,2	4953
200	1,4	154	1,0	79	0,5	483	3,3	59	0,4	91	0,6	324	2,2	36	0,2	4954
460	2,3	84	0,4	121	0,6	572	2,9	3	-	346	1,7	42	0,2	79	0,4	4955
118	0,7	206	1,2	2	-	748	4,3	17	0,1	135	0,8	446	2,6	90	0,5	4956
527	2,4	79	0,4	211	1,0	2 200	9,9	90	0,4	271	1,2	436	2,0	78	0,4	4957
242	1,3	197	1,1	9	-	3 280	17,8	92	0,5	288	1,6	287	1,6	6	-	4958
382	2,0	173	0,9	160	0,8	1 576	8,3	15	0,1	300	1,6	433	2,3	-	-	4959
205	1,0	88	0,4	156	0,8	575	2,9	12	0,1	2	-	283	1,4	6	-	4960
25	0,2	91	0,7	81	0,6	239	1,8	102	0,8	21	0,2	910	6,9	153	1,2	5052
167	1,5	74	0,6	85	0,7	75	0,7	1	-	282	2,5	206	1,8	3	-	5053
372	3,0	124	1,0	154	1,3	24	0,2	79	0,6	286	2,3	235	1,9	178	1,4	5054
412	2,2	397	2,1	114	0,6	360	1,9	134	0,7	430	2,3	493	2,6	10	0,1	5055
32	0,2	160	1,0	4	-	613	3,8	4	-	374	2,3	509	3,2	6	-	5150
118	0,8	8	0,1	162	1,1	200	1,3	4	-	262	1,7	291	1,9	6	-	5151
148	1,2	87	0,7	84	0,7	33	0,3	7	0,1	198	1,5	363	2,8	1	-	5152
112	0,9	58	0,5	145	1,2	203	1,6	12	0,1	28	0,2	317	2,5	6	-	5153
103	0,6	231	1,4	3	-	214	1,3	149	0,9	135	0,8	187	1,1	-	-	5154
15	0,2	70	0,7	74	0,8	71	0,7	3	-	140	1,4	338	3,5	-	-	5155
90	0,7	19	0,1	255	1,9	6	-	6	-	114	0,8	426	3,2	146	1,1	5156
79	0,8	-	-	3	-	146	1,4	-	-	235	2,3	124	1,2	81	0,8	5250
103	0,7	301	1,9	140	0,9	122	0,8	80	0,5	88	0,6	36	0,2	13	0,1	5251
86	0,5	162	1,0	312	1,9	47	0,3	154	0,9	295	1,8	215	1,3	212	1,3	5252
100	0,6	126	0,8	308	1,9	308	1,9	140	0,9	161	1,0	238	1,5	115	0,7	5253
205	1,2	36	0,2	27	0,2	127	0,8	14	0,1	17	0,1	190	1,1	15	0,1	5254
500	2,4	85	0,4	32	0,2	209	1,0	43	0,2	642	3,1	386	1,9	220	1,1	5255
140	0,7	131	0,6	49	0,2	392	1,9	120	0,6	326	1,6	600	2,9	149	0,7	5256
136	0,9	172	1,1	158	1,0	116	0,7	-	-	410	2,6	588	3,7	13	0,1	5257
657	3,3	106	0,5	278	1,4	499	2,5	108	0,5	339	1,7	586	2,9	32	0,2	5258
225	2,7	77	0,9	7	0,1	144	1,7	14	0,2	210	2,5	394	4,7	-	-	5259
670	3,2	333	1,6	100	0,5	367	1,7	174	0,8	204	1,0	853	4,0	-	-	5350
510	2,7	139	0,7	76	0,4	376	2,0	159	0,8	300	1,6	335	1,8	32	0,2	5351
627	3,4	198	1,1	152	0,8	737	3,9	167	0,9	339	1,8	414	2,2	3	-	5352
250	1,3	107	0,5	144	0,7	428	2,2	40	0,2	361	1,8	253	1,3	6	-	5353
449	2,1	188	0,9	300	1,4	452	2,1	73	0,3	504	2,4	432	2,0	80	0,4	5354

Ergebnisse der Stadtratswahl 2020 nach Stimmbezirken

Stimmbezirk	Wahlberechtigte				Wähler		Wahl- beteiligung
	lt. Wählerliste		insgesamt	dar. mit Wahl- schein	insgesamt	dar. mit Wahlschein	
	ohne Wahl- schein	mit Wahl- schein					Zahl
	Zahl	Zahl	Zahl	%	Zahl	Zahl	%
1	2	3	4	5	6	7	
5355 Castellstr., Brandenburger Str.	744	321	1 065	30,1	384	2	63,3
5356 Rednitzstr., Schußleitenweg	722	188	910	20,7	237	1	44,7
5450 Koppenhofer Str., Einsteinring	808	163	971	16,8	163	-	32,1
5451 Walter-Flex-Str.	950	175	1 125	15,6	262	-	37,4
5452 Döppelstr., Reichelsdorfer Schulgasse	875	143	1 018	14,0	196	-	32,0
5453 Solnhofener Str., Beilngrieser Str.	747	139	886	15,7	255	1	42,9
5454 Dollsteiner Str., Eichstätter Platz	723	135	858	15,7	246	1	42,9
5455 Beim Wahlbaum, Schlöbleinsgasse	774	235	1 009	23,3	288	2	49,5
5550 Holzheim, Mühlhofer Hauptstr.	709	232	941	24,7	304	5	54,2
5551 Lohhofer Str., Krottenbacher Str.	729	280	1 009	27,8	340	2	58,8
6050 Wallensteinstr., Edisonstr.	714	223	937	23,8	273	4	50,4
6051 Züricher Str., Elsa-Brändström-Str.	585	187	772	24,2	250	3	54,0
6052 Kattowitzer Str., Dunantstr.	910	223	1 133	19,7	293	4	43,4
6053 Tillypark, Edisonstr.	883	242	1 125	21,5	281	1	44,5
6054 Züricher Str., Rothenburger Str.	701	151	852	17,7	188	-	38,2
6150 Gebersdorfer Str., Gutenstetter Str.	662	184	846	21,7	252	-	49,6
6151 Windsheimer Str., Bibertstr.	669	225	894	25,2	286	-	54,9
6152 Asbacher Str., Hainbergstr.	604	217	821	26,4	264	-	56,2
6153 Windsheimer Str., Windsbacher Str.	682	186	868	21,4	287	1	52,4
6250 Neustädter Str., Roßtaler Str.	662	309	971	31,8	315	-	61,4
6251 Paracelsusstr., Leubelfingstr.	707	211	918	23,0	328	-	56,6
6252 Bruckberger Str., Gaismannshofstr.	612	228	840	27,1	211	-	49,8
6253 Stübacher Str., Seebacher Str.	737	224	961	23,3	248	2	46,8
6254 Steinmetzstr., Von-der-Tann Str.	336	162	498	32,5	165	3	62,1
6350 Karl-Martell-Str., Dagobertstr.	727	93	820	11,3	165	1	30,3
6351 Proeslerstr., Virnsberger Str.	834	248	1 082	22,9	279	2	46,5
6352 Höfen	567	82	649	12,6	194	3	40,9
6450 Leiblstr., Adam-Klein-Str.	938	174	1 112	15,6	254	-	37,1
6451 Volzstr., Lenaustr.	764	113	877	12,9	112	2	24,3
6452 Eberhardshof, Georg-Hennch-Str.	1 030	191	1 221	15,6	249	-	34,6
6455 Fahrradstr., Pestalozzistr.	930	198	1 128	17,6	258	4	38,5
6456 Muggenhofer Str., Hillerstr.	1 862	328	2 190	15,0	465	8	34,5
6550 Ferdinandstr., Adolf-Braun-Str.	1 397	138	1 535	9,0	205	1	21,5
7050 Bienweg, Bielefelder Str.	697	314	1 011	31,1	239	1	51,8
7051 Schnieglinger Str., Detmolder Str.	611	173	784	22,1	251	3	51,7
7052 Bielefelder Str., Dortmunder Str.	533	224	757	29,6	202	4	53,1
7150 Neumünsterer Str., Brettergartenstr.	745	188	933	20,2	220	2	41,7
7151 Herderstr., Weihergartenstr.	822	241	1 063	22,7	346	5	52,7
7152 Wahlerstr., Neumünster Str.	679	278	957	29,0	298	3	57,3
7250 Aachener Str., Krefelder Str.	656	208	864	24,1	187	1	43,4
7251 Jülicher Str., Düsseldorfer Str.	565	306	871	35,1	247	4	59,9
7252 Wolgaster Str., Staffelsteiner Str.	721	335	1 056	31,7	367	-	63,6
7253 Albert-Ortmann-Str., Rostocker Str.	632	444	1 076	41,3	327	6	67,4
7255 Kriegsoffsiedlung, Wetzendorf	579	195	774	25,2	299	5	60,9
7256 Karl-May Weg, Wismarer Str.	612	344	956	36,0	310	1	65,1
7257 Pretzfelder Str., Forchheimer Str.	524	262	786	33,3	259	1	63,2
7258 Zeisigweg, Düsseldorfer Str.	589	158	747	21,2	165	-	41,3
7350 Buch (R)	444	143	587	24,4	217	-	59,1
7351 Höfles	249	61	310	19,7	129	-	59,5
7352 Spargelfeldweg, Walter-Braun-Str.	379	75	454	16,5	163	1	50,7

noch: Ergebnisse der Stadtratswahl 2020 nach Stimmbezirken

ungültige Stimmzettel	gültige Stimmzettel							gültige Stimmen	Stimm- bezirk
	insgesamt	unverändert mit Listen- kreuz		kumuliert mit Listenkreuz		sonstige ¹⁾			
		Zahl	Zahl	%	Zahl	%	Zahl		
8	9	10	11	12	13	14	15	16	
20	364	213	58,5	86	23,6	65	17,9	22 653	5355
6	231	149	64,5	31	13,4	51	22,1	14 817	5356
3	160	83	51,9	51	31,9	26	16,3	9 751	5450
2	260	119	45,8	93	35,8	48	18,5	15 928	5451
6	190	92	48,4	66	34,7	32	16,8	12 054	5452
4	251	149	59,4	61	24,3	41	16,3	16 579	5453
6	240	113	47,1	78	32,5	49	20,4	15 074	5454
4	284	146	51,4	82	28,9	56	19,7	18 081	5455
7	297	157	52,9	79	26,6	61	20,5	18 647	5550
5	335	136	40,6	108	32,2	91	27,2	20 269	5551
7	266	174	65,4	39	14,7	53	19,9	16 859	6050
6	244	168	68,9	32	13,1	44	18,0	15 372	6051
8	285	151	53,0	71	24,9	63	22,1	16 250	6052
9	272	158	58,1	50	18,4	64	23,5	16 824	6053
4	184	106	57,6	55	29,9	23	12,5	11 750	6054
3	249	141	56,6	73	29,3	35	14,1	15 950	6150
5	281	143	50,9	86	30,6	52	18,5	17 536	6151
6	258	122	47,3	62	24,0	74	28,7	15 936	6152
11	276	151	54,7	70	25,4	55	19,9	18 022	6153
6	309	176	57,0	60	19,4	73	23,6	19 058	6250
4	324	204	63,0	38	11,7	82	25,3	20 524	6251
2	209	122	58,4	52	24,9	35	16,7	13 395	6252
4	244	136	55,7	56	23,0	52	21,3	15 394	6253
8	157	85	54,1	35	22,3	37	23,6	10 330	6254
4	161	89	55,3	43	26,7	29	18,0	10 184	6350
6	273	149	54,6	85	31,1	39	14,3	15 921	6351
3	191	114	59,7	43	22,5	34	17,8	12 362	6352
11	243	124	51,0	52	21,4	67	27,6	15 232	6450
1	111	63	56,8	27	24,3	21	18,9	6 960	6451
7	242	118	48,8	71	29,3	53	21,9	14 262	6452
3	255	126	49,4	66	25,9	63	24,7	16 194	6455
15	450	291	64,7	46	10,2	113	25,1	28 480	6456
7	198	94	47,5	59	29,8	45	22,7	12 136	6550
7	232	118	50,9	39	16,8	75	32,3	14 549	7050
9	242	111	45,9	52	21,5	79	32,6	15 225	7051
8	194	104	53,6	58	29,9	32	16,5	12 642	7052
3	217	120	55,3	46	21,2	51	23,5	13 844	7150
1	345	214	62,0	58	16,8	73	21,2	22 455	7151
6	292	156	53,4	63	21,6	73	25,0	18 880	7152
3	184	107	58,2	56	30,4	21	11,4	8 921	7250
7	240	148	61,7	46	19,2	46	19,2	15 685	7251
10	357	202	56,6	67	18,8	88	24,6	23 085	7252
4	323	182	56,3	38	11,8	103	31,9	20 278	7253
5	294	158	53,7	82	27,9	54	18,4	18 553	7255
6	304	190	62,5	56	18,4	58	19,1	20 140	7256
8	251	146	58,2	36	14,3	69	27,5	16 206	7257
9	156	87	55,8	41	26,3	28	17,9	10 173	7258
5	212	94	44,3	60	28,3	58	27,4	12 490	7350
2	127	82	64,6	21	16,5	24	18,9	7 940	7351
3	160	66	41,3	43	26,9	51	31,9	9 722	7352

Ergebnisse der Stadtratswahl 2020 nach Stimmbezirken

Stimmbezirk	von den gültigen Stimmen entfielen auf									
	CSU		Grüne		Freie Wähler		AfD		SPD	
	Zahl	%	Zahl	%	Zahl	%	Zahl	%	Zahl	%
	17	18	19	20	21	22	23	24	25	26
5355 Castellstr., Brandenburger Str.	8 469	37,4	4 464	19,7	694	3,1	1 471	6,5	4 936	21,8
5356 Rednitzstr., Schußleitenweg	6 296	42,5	2 567	17,3	343	2,3	949	6,4	3 655	24,7
5450 Koppenhofer Str., Einsteinring	3 210	32,9	646	6,6	369	3,8	1 585	16,3	2 767	28,4
5451 Walter-Flex-Str.	5 302	33,3	2 718	17,1	412	2,6	2 327	14,6	3 668	23,0
5452 Döppelstr., Reichelsdorfer Schulgasse	4 994	41,4	898	7,4	237	2,0	1 608	13,3	2 586	21,5
5453 Solnhofener Str., Beilngrieser Str.	5 780	34,9	2 138	12,9	455	2,7	2 212	13,3	4 434	26,7
5454 Dollsteiner Str., Eichstätter Platz	5 099	33,8	2 038	13,5	485	3,2	1 383	9,2	4 413	29,3
5455 Beim Wahlbaum, Schlößleinsgasse	8 403	46,5	2 189	12,1	337	1,9	1 225	6,8	4 064	22,5
5550 Holzheim, Mühlhofer Hauptstr.	6 927	37,1	2 862	15,3	418	2,2	1 589	8,5	5 414	29,0
5551 Lohhofer Str., Krottenbacher Str.	8 763	43,2	3 444	17,0	242	1,2	1 230	6,1	5 125	25,3
6050 Wallensteinstr., Edisonstr.	6 275	37,2	2 096	12,4	333	2,0	1 796	10,7	5 092	30,2
6051 Züricher Str., Elsa-Brändström-Str.	5 872	38,2	2 309	15,0	320	2,1	2 038	13,3	3 553	23,1
6052 Kattowitz Str., Dunantstr.	5 537	34,1	2 866	17,6	707	4,4	1 532	9,4	4 271	26,3
6053 Tillypark, Edisonstr.	6 933	41,2	3 118	18,5	370	2,2	1 458	8,7	2 895	17,2
6054 Züricher Str., Rothenburger Str.	5 828	49,6	1 118	9,5	319	2,7	771	6,6	2 963	25,2
6150 Gebersdorfer Str., Gutenstetter Str.	5 725	35,9	2 317	14,5	370	2,3	991	6,2	4 889	30,7
6151 Windsheimer Str., Bibertstr.	8 427	48,1	2 189	12,5	378	2,2	1 348	7,7	4 136	23,6
6152 Asbacher Str., Hainbergstr.	6 275	39,4	2 340	14,7	302	1,9	1 349	8,5	4 596	28,8
6153 Windsheimer Str., Windsbacher Str.	7 015	38,9	2 264	12,6	258	1,4	681	3,8	6 357	35,3
6250 Neustädter Str., Roßtaler Str.	6 866	36,0	3 369	17,7	594	3,1	853	4,5	5 806	30,5
6251 Paracelsustr., Leubelfingstr.	6 851	33,4	4 093	19,9	216	1,1	1 801	8,8	5 766	28,1
6252 Bruckberger Str., Gaismannshofstr.	6 015	44,9	1 714	12,8	785	5,9	964	7,2	3 469	25,9
6253 Stübacher Str., Seebacher Str.	6 140	39,9	2 239	14,5	389	2,5	1 174	7,6	3 886	25,2
6254 Steinmetzstr., Von-der-Tann Str.	3 938	38,1	2 796	27,1	84	0,8	350	3,4	2 137	20,7
6350 Karl-Martell-Str., Dagobertstr.	3 953	38,8	1 121	11,0	144	1,4	684	6,7	3 340	32,8
6351 Proeslerstr., Virnsberger Str.	7 472	46,9	1 174	7,4	156	1,0	915	5,7	4 659	29,3
6352 Höfen	5 298	42,9	1 504	12,2	403	3,3	875	7,1	3 165	25,6
6450 Leiblstr., Adam-Klein-Str.	3 871	25,4	2 922	19,2	609	4,0	1 390	9,1	4 114	27,0
6451 Volzstr., Lenaustr.	1 066	15,3	549	7,9	117	1,7	1 073	15,4	2 111	30,3
6452 Eberhardshof, Georg-Hennch-Str.	3 241	22,7	2 671	18,7	418	2,9	1 966	13,8	4 007	28,1
6455 Fahrradstr., Pestalozzistr.	2 925	18,1	3 608	22,3	307	1,9	650	4,0	5 621	34,7
6456 Muggenhofer Str., Hillerstr.	5 288	18,6	6 403	22,5	797	2,8	1 790	6,3	7 824	27,5
6550 Ferdinandstr., Adolf-Braun-Str.	4 213	34,7	1 674	13,8	174	1,4	1 175	9,7	2 615	21,5
7050 Bienweg, Bielefelder Str.	3 741	25,7	3 840	26,4	712	4,9	676	4,6	3 826	26,3
7051 Schnieglinger Str., Detmolder Str.	4 827	31,7	2 734	18,0	318	2,1	768	5,0	4 295	28,2
7052 Bielefelder Str., Dortmunder Str.	4 047	32,0	1 466	11,6	549	4,3	1 419	11,2	4 131	32,7
7150 Neumünsterer Str., Brettergartenstr.	4 103	29,6	2 830	20,4	350	2,5	841	6,1	3 834	27,7
7151 Herderstr., Weihergartenstr.	6 863	30,6	4 703	20,9	834	3,7	975	4,3	6 130	27,3
7152 Wahlerstr., Neumünster Str.	5 933	31,4	5 331	28,2	531	2,8	569	3,0	4 572	24,2
7250 Aachener Str., Krefelder Str.	3 491	39,1	1 011	11,3	85	1,0	1 343	15,1	1 983	22,2
7251 Jülicher Str., Düsseldorfer Str..	5 541	35,3	2 997	19,1	250	1,6	1 457	9,3	3 387	21,6
7252 Wolgaster Str., Staffelsteiner Str.	7 732	33,5	6 871	29,8	565	2,4	1 340	5,8	4 835	20,9
7253 Albert-Ortmann-Str., Rostocker Str.	6 400	31,6	4 929	24,3	694	3,4	1 105	5,4	4 876	24,0
7255 Kriegsopfersiedlung, Wetzendorf	7 623	41,1	4 293	23,1	652	3,5	1 161	6,3	3 117	16,8
7256 Karl-May Weg, Wismarer Str.	7 241	36,0	4 736	23,5	348	1,7	900	4,5	4 377	21,7
7257 Pretzfelder Str., Forchheimer Str.	5 741	35,4	3 467	21,4	658	4,1	616	3,8	4 007	24,7
7258 Zeisigweg, Düsseldorfer Str.	3 837	37,7	1 579	15,5	61	0,6	730	7,2	2 416	23,7
7350 Buch (R)	5 591	44,8	1 048	8,4	330	2,6	1 042	8,3	3 743	30,0
7351 Höfles	4 468	56,3	777	9,8	352	4,4	519	6,5	1 256	15,8
7352 Spargelfeldweg, Walter-Braun-Str.	4 712	48,5	1 413	14,5	523	5,4	450	4,6	1 713	17,6

noch: Ergebnisse der Stadtratswahl 2020 nach Stimmbezirken

von den gültigen Stimmen entfielen auf																Stimm- bezirk
FDP		LINKE LISTE Nürnberg		BIA		ÖDP		Die Guten		PARTEI/ Piraten		DIE LINKE		politbande		
Zahl	%	Zahl	%	Zahl	%	Zahl	%	Zahl	%	Zahl	%	Zahl	%	Zahl	%	
27	28	29	30	31	32	33	34	35	36	37	38	39	40	41	42	
511	2,3	116	0,5	472	2,1	257	1,1	39	0,2	190	0,8	949	4,2	85	0,4	5355
323	2,2	175	1,2	80	0,5	230	1,6	9	0,1	94	0,6	82	0,6	14	0,1	5356
294	3,0	146	1,5	146	1,5	318	3,3	36	0,4	87	0,9	147	1,5	-	-	5450
324	2,0	179	1,1	28	0,2	179	1,1	87	0,5	261	1,6	361	2,3	82	0,5	5451
285	2,4	245	2,0	84	0,7	116	1,0	2	-	117	1,0	873	7,2	9	0,1	5452
106	0,6	299	1,8	203	1,2	415	2,5	86	0,5	232	1,4	195	1,2	24	0,1	5453
333	2,2	26	0,2	155	1,0	388	2,6	25	0,2	244	1,6	343	2,3	142	0,9	5454
362	2,0	34	0,2	174	1,0	445	2,5	6	-	472	2,6	235	1,3	135	0,7	5455
275	1,5	112	0,6	93	0,5	163	0,9	96	0,5	434	2,3	118	0,6	146	0,8	5550
339	1,7	105	0,5	5	-	628	3,1	10	-	232	1,1	132	0,7	14	0,1	5551
109	0,6	96	0,6	174	1,0	275	1,6	49	0,3	91	0,5	167	1,0	306	1,8	6050
138	0,9	19	0,1	73	0,5	164	1,1	80	0,5	244	1,6	549	3,6	13	0,1	6051
108	0,7	393	2,4	50	0,3	43	0,3	18	0,1	139	0,9	533	3,3	53	0,3	6052
454	2,7	367	2,2	27	0,2	354	2,1	29	0,2	257	1,5	481	2,9	81	0,5	6053
166	1,4	146	1,2	3	-	107	0,9	9	0,1	170	1,4	80	0,7	70	0,6	6054
239	1,5	110	0,7	280	1,8	257	1,6	83	0,5	218	1,4	196	1,2	275	1,7	6150
234	1,3	145	0,8	12	0,1	138	0,8	69	0,4	82	0,5	376	2,1	2	-	6151
306	1,9	99	0,6	121	0,8	132	0,8	92	0,6	66	0,4	236	1,5	22	0,1	6152
110	0,6	182	1,0	146	0,8	494	2,7	20	0,1	243	1,3	243	1,3	9	-	6153
235	1,2	179	0,9	4	-	267	1,4	27	0,1	101	0,5	390	2,0	367	1,9	6250
348	1,7	298	1,5	72	0,4	164	0,8	3	-	151	0,7	544	2,7	217	1,1	6251
51	0,4	82	0,6	48	0,4	76	0,6	46	0,3	49	0,4	96	0,7	-	-	6252
296	1,9	253	1,6	6	-	219	1,4	4	-	15	0,1	736	4,8	37	0,2	6253
77	0,7	98	0,9	72	0,7	180	1,7	21	0,2	13	0,1	371	3,6	193	1,9	6254
22	0,2	25	0,2	83	0,8	33	0,3	69	0,7	286	2,8	388	3,8	36	0,4	6350
302	1,9	152	1,0	-	-	157	1,0	71	0,4	246	1,5	573	3,6	44	0,3	6351
106	0,9	161	1,3	3	-	98	0,8	10	0,1	203	1,6	430	3,5	106	0,9	6352
440	2,9	83	0,5	74	0,5	201	1,3	41	0,3	291	1,9	750	4,9	446	2,9	6450
173	2,5	166	2,4	89	1,3	39	0,6	23	0,3	204	2,9	840	12,1	510	7,3	6451
324	2,3	190	1,3	138	1,0	128	0,9	47	0,3	658	4,6	187	1,3	287	2,0	6452
463	2,9	154	1,0	70	0,4	63	0,4	166	1,0	573	3,5	1 120	6,9	474	2,9	6455
714	2,5	474	1,7	81	0,3	521	1,8	285	1,0	721	2,5	1 733	6,1	1 849	6,5	6456
383	3,2	527	4,3	48	0,4	383	3,2	142	1,2	192	1,6	507	4,2	103	0,8	6550
158	1,1	107	0,7	9	0,1	461	3,2	20	0,1	344	2,4	570	3,9	85	0,6	7050
271	1,8	217	1,4	83	0,5	525	3,4	213	1,4	183	1,2	632	4,2	159	1,0	7051
97	0,8	30	0,2	19	0,2	326	2,6	-	-	155	1,2	388	3,1	15	0,1	7052
369	2,7	229	1,7	79	0,6	119	0,9	64	0,5	26	0,2	795	5,7	205	1,5	7150
546	2,4	169	0,8	108	0,5	258	1,1	238	1,1	569	2,5	917	4,1	145	0,6	7151
524	2,8	97	0,5	71	0,4	186	1,0	26	0,1	304	1,6	517	2,7	219	1,2	7152
166	1,9	84	0,9	-	-	284	3,2	7	0,1	77	0,9	312	3,5	78	0,9	7250
193	1,2	309	2,0	83	0,5	532	3,4	78	0,5	9	0,1	460	2,9	389	2,5	7251
443	1,9	177	0,8	15	0,1	156	0,7	93	0,4	114	0,5	516	2,2	228	1,0	7252
1 074	5,3	338	1,7	19	0,1	182	0,9	170	0,8	117	0,6	336	1,7	38	0,2	7253
318	1,7	42	0,2	105	0,6	257	1,4	178	1,0	106	0,6	552	3,0	149	0,8	7255
872	4,3	152	0,8	1	-	493	2,4	164	0,8	187	0,9	255	1,3	414	2,1	7256
615	3,8	244	1,5	4	-	295	1,8	29	0,2	263	1,6	249	1,5	18	0,1	7257
85	0,8	197	1,9	255	2,5	251	2,5	10	0,1	90	0,9	627	6,2	35	0,3	7258
186	1,5	8	0,1	2	-	94	0,8	24	0,2	85	0,7	188	1,5	149	1,2	7350
90	1,1	25	0,3	70	0,9	71	0,9	70	0,9	143	1,8	29	0,4	70	0,9	7351
97	1,0	95	1,0	146	1,5	90	0,9	61	0,6	19	0,2	392	4,0	11	0,1	7352

Ergebnisse der Stadtratswahl 2020 nach Stimmbezirken

Stimmbezirk	Wahlberechtigte				Wähler		Wahl- beteiligung
	lt. Wählerliste		insgesamt	dar. mit Wahl- schein	insgesamt	dar. mit Wahlschein	
	ohne Wahl- schein	mit Wahl- schein					Zahl
	Zahl	Zahl	Zahl	%	Zahl	Zahl	%
1	2	3	4	5	6	7	
7450 Sylter Str., Helgolander Str.	611	423	1 034	40,9	338	6	69,3
7451 Sonnengartenstr., Mittelstr.	594	372	966	38,5	334	1	69,5
7452 Äußere Bucher Str., Horneckerweg	778	285	1 063	26,8	376	2	59,6
7453 Am Thoner Espan, Margaretenstr.	702	341	1 043	32,7	360	2	64,1
7550 Almoshof, Lohe	673	226	899	25,1	317	1	58,0
7650 Kraftshof	473	173	646	26,8	257	-	64,2
7750 Neunhof	846	383	1 229	31,2	459	4	65,4
7850 Wiesbadener Str., Kronacher Str.	831	350	1 181	29,6	361	4	57,2
7851 Boxdorfer Hauptstr., Sacker Str.	750	255	1 005	25,4	355	2	58,2
7950 Kleingründlacher Str., Wetzlarer Str.	829	350	1 179	29,7	394	1	60,3
7951 Reutleser Str., Kitzinger Str.	634	305	939	32,5	364	3	68,0
7952 Am Pfarrbaum, Tabakfeldstr.	677	260	937	27,7	368	6	63,9
7953 Volkacher Str., Schweinfurter Str.	596	288	884	32,6	305	2	63,9
8050 Cochlaeusweg, Fraunhoferstr.	928	300	1 228	24,4	283	2	45,1
8051 Meisenbachstr., Senefelderstr.	619	220	839	26,2	238	-	52,2
8052 Schleifweg	611	287	898	32,0	259	-	57,9
8150 Willibaldstr., Längenstr.	773	280	1 053	26,6	301	1	52,7
8151 Leipziger Platz, Carl-von-Linde-Str.	1 045	214	1 259	17,0	297	4	38,7
8152 Kasseleer Str., Culmer Str.	772	298	1 070	27,9	333	3	56,2
8153 Coburger Str., Weimarer Str.	1 207	155	1 362	11,4	308	4	32,7
8154 Sonneberger Str., Chemnitzer Str.	1 008	180	1 188	15,2	281	1	37,4
8250 Bessemerstr., Klingshofstr.	602	164	766	21,4	168	1	41,3
8251 Nordostpark, Schafhofstr.	359	85	444	19,1	54	-	29,6
8252 Stadenstr.	197	76	273	27,8	70	2	50,2
8350 Kilianstr., Georg-Buchner-Str.	649	406	1 055	38,5	321	2	65,3
8351 Marienbergstr., Herrnhüttestr.	482	302	784	38,5	255	6	66,8
8352 Christian-Wildner-Str., Flataustr.	476	268	744	36,0	268	2	68,5
8353 Hugo Distler Str., Egloffsteiner Str.	452	234	686	34,1	267	5	69,2
8450 Jungermannstr., Carl-Schurz-Str.	617	184	801	23,0	236	2	50,1
8451 Hasensprung, Am Bauernwald	654	235	889	26,4	313	3	58,9
8452 Hiltpoltsteiner Str., Ermreuther Str.	610	305	915	33,3	288	2	61,6
8453 Hofer Str., Bierweg	593	269	862	31,2	307	3	63,7
8454 Neuwieder Str., Bierweg	649	296	945	31,3	300	1	60,1
8550 Flughafenstr., Rathsböschung	402	177	579	30,6	157	3	54,4
8551 Ernst-Heinkel-Weg, Gustav-Weißkopf-Weg	496	132	628	21,0	156	1	43,8
8650 Ehrenbürgweg, Zum Felsenkeller	413	203	616	33,0	227	2	66,5
8651 Am Schwedenbrunnen, Fuchsweg	426	207	633	32,7	234	1	66,6
8652 Fuchsweg, Hahnenbalz	426	165	591	27,9	209	2	60,4
9050 Steinplattenweg, Bülowstr.	610	362	972	37,2	321	6	66,3
9051 Oedenberger Str., Bismarckstr.	646	321	967	33,2	299	-	61,1
9054 Europaplatz, Johann-Soergel-Weg	617	289	906	31,9	204	-	51,5
9055 Jobster Str., Seewiesenweg	753	289	1 042	27,7	291	3	52,9
9056 Dr.-Carlo-Schmid-Str.	724	286	1 010	28,3	275	3	52,7
9057 Gustav-Heinemann Br., Am Ostbahnhof	478	192	670	28,7	179	4	52,2
9058 Äußere Sulzbacher Str., Bismarckstr.	1 201	483	1 684	28,7	307	2	44,2
9150 Volbehrstr., Ganghoferstr.	730	416	1 146	36,3	355	6	63,5
9151 Esperantostr., Grimmstr.	658	363	1 021	35,6	345	5	65,7
9152 Günthersbühler Str., Erlenstegenstr.	614	394	1 008	39,1	327	9	67,1
9250 Ostendstr., Thusneldastr. (R)	790	261	1 051	24,8	273	3	48,3
9251 Billrothstr., Ebenreuther Str.	847	234	1 081	21,6	227	4	40,3

noch: Ergebnisse der Stadtratswahl 2020 nach Stimmbezirken

ungültige Stimmzettel	gültige Stimmzettel							gültige Stimmen	Stimm- bezirk
	insgesamt	unverändert mit Listen- kreuz		kumuliert mit Listenkreuz		sonstige ¹⁾			
		Zahl	Zahl	%	Zahl	%	Zahl		
8	9	10	11	12	13	14	15	16	
14	324	199	61,4	53	16,4	72	22,2	21 346	7450
7	327	163	49,8	75	22,9	89	27,2	20 658	7451
4	372	199	53,5	79	21,2	94	25,3	23 989	7452
8	352	213	60,5	61	17,3	78	22,2	21 777	7453
8	309	127	41,1	105	34,0	77	24,9	19 053	7550
11	246	152	61,8	42	17,1	52	21,1	15 351	7650
2	457	219	47,9	109	23,9	129	28,2	29 821	7750
9	352	185	52,6	92	26,1	75	21,3	22 225	7850
10	345	216	62,6	55	15,9	74	21,4	21 929	7851
5	389	206	53,0	90	23,1	93	23,9	25 071	7950
11	353	201	56,9	91	25,8	61	17,3	22 501	7951
6	362	202	55,8	90	24,9	70	19,3	23 161	7952
7	298	135	45,3	91	30,5	72	24,2	19 352	7953
7	276	168	60,9	28	10,1	80	29,0	17 327	8050
4	234	122	52,1	44	18,8	68	29,1	15 208	8051
4	255	146	57,3	42	16,5	67	26,3	17 012	8052
5	296	205	69,3	37	12,5	54	18,2	19 082	8150
7	290	150	51,7	68	23,4	72	24,8	18 188	8151
7	326	190	58,3	51	15,6	85	26,1	21 349	8152
8	300	207	69,0	35	11,7	58	19,3	19 257	8153
8	273	154	56,4	60	22,0	59	21,6	17 022	8154
6	162	88	54,3	34	21,0	40	24,7	10 072	8250
2	52	29	55,8	16	30,8	7	13,5	3 198	8251
-	70	45	64,3	15	21,4	10	14,3	4 421	8252
4	317	201	63,4	30	9,5	86	27,1	20 712	8350
3	252	148	58,7	25	9,9	79	31,3	15 924	8351
4	264	139	52,7	46	17,4	79	29,9	17 715	8352
11	256	144	56,3	43	16,8	69	27,0	16 955	8353
8	228	151	66,2	32	14,0	45	19,7	14 381	8450
3	310	200	64,5	22	7,1	88	28,4	20 134	8451
3	285	148	51,9	61	21,4	76	26,7	17 883	8452
5	302	199	65,9	29	9,6	74	24,5	20 257	8453
3	297	179	60,3	43	14,5	75	25,3	19 283	8454
4	153	82	53,6	36	23,5	35	22,9	9 584	8550
4	152	72	47,4	48	31,6	32	21,1	9 265	8551
3	224	131	58,5	50	22,3	43	19,2	14 322	8650
1	233	127	54,5	52	22,3	54	23,2	15 168	8651
3	206	111	53,9	44	21,4	51	24,8	12 857	8652
12	309	176	57,0	54	17,5	79	25,6	20 366	9050
1	298	188	63,1	55	18,5	55	18,5	18 262	9051
2	202	125	61,9	25	12,4	52	25,7	13 082	9054
7	284	156	54,9	60	21,1	68	23,9	18 389	9055
5	270	160	59,3	49	18,1	61	22,6	17 574	9056
7	172	103	59,9	32	18,6	37	21,5	10 741	9057
4	303	173	57,1	59	19,5	71	23,4	19 089	9058
3	352	203	57,7	70	19,9	79	22,4	23 116	9150
8	337	228	67,7	39	11,6	70	20,8	21 785	9151
3	324	173	53,4	71	21,9	80	24,7	20 927	9152
15	258	131	50,8	72	27,9	55	21,3	16 031	9250
1	226	140	61,9	21	9,3	65	28,8	14 068	9251

Ergebnisse der Stadtratswahl 2020 nach Stimmbezirken

Stimmbezirk	von den gültigen Stimmen entfielen auf									
	CSU		Grüne		Freie Wähler		AfD		SPD	
	Zahl	%	Zahl	%	Zahl	%	Zahl	%	Zahl	%
	17	18	19	20	21	22	23	24	25	26
7450 Sylter Str., Helgolander Str.	8 479	39,7	4 091	19,2	683	3,2	690	3,2	5 529	25,9
7451 Sonnengartenstr., Mittelstr.	8 510	41,2	4 405	21,3	530	2,6	849	4,1	4 168	20,2
7452 Äußere Bucher Str., Horneckerweg	6 690	27,9	6 092	25,4	850	3,5	879	3,7	6 679	27,8
7453 Am Thoner Espan, Margaretenstr.	7 821	35,9	4 753	21,8	636	2,9	1 454	6,7	5 667	26,0
7550 Almoshof, Lohe	9 539	50,1	2 474	13,0	455	2,4	1 139	6,0	3 695	19,4
7650 Kraftshof	5 589	36,4	2 624	17,1	814	5,3	1 197	7,8	3 897	25,4
7750 Neunhof	13 713	46,0	4 518	15,2	1 489	5,0	1 299	4,4	7 107	23,8
7850 Wiesbadener Str., Kronacher Str.	9 010	40,5	3 762	16,9	1 256	5,7	788	3,5	5 701	25,7
7851 Boxdorfer Hauptstr., Sacker Str.	9 789	44,6	2 794	12,7	938	4,3	1 103	5,0	5 999	27,4
7950 Kleingründlacher Str., Wetzlarer Str.	9 830	39,2	6 320	25,2	576	2,3	1 095	4,4	5 892	23,5
7951 Reutleser Str., Kitzinger Str.	9 275	41,2	4 001	17,8	956	4,2	1 242	5,5	5 378	23,9
7952 Am Pfarrbaum, Tabakfeldstr.	9 230	39,9	3 323	14,3	775	3,3	1 188	5,1	7 053	30,5
7953 Volkacher Str., Schweinfurter Str.	7 738	40,0	3 035	15,7	782	4,0	1 335	6,9	4 843	25,0
8050 Cochlaeusweg, Fraunhoferstr.	4 010	23,1	4 534	26,2	544	3,1	625	3,6	4 382	25,3
8051 Meisenbachstr., Senefelderstr.	4 333	28,5	4 732	31,1	302	2,0	380	2,5	3 557	23,4
8052 Schleifweg	3 880	22,8	4 511	26,5	695	4,1	863	5,1	5 035	29,6
8150 Willibaldstr., Längenstr.	7 293	38,2	2 580	13,5	262	1,4	1 096	5,7	5 746	30,1
8151 Leipziger Platz, Carl-von-Linde-Str.	5 038	27,7	2 914	16,0	552	3,0	775	4,3	5 814	32,0
8152 Kasseler Str., Culmer Str.	6 187	29,0	4 969	23,3	601	2,8	675	3,2	5 289	24,8
8153 Coburger Str., Weimarer Str.	3 552	18,4	3 988	20,7	351	1,8	1 738	9,0	5 771	30,0
8154 Sonneberger Str., Chemnitzer Str.	3 579	21,0	4 000	23,5	149	0,9	993	5,8	5 166	30,3
8250 Bessemerstr., Klingenhofstr.	2 789	27,7	1 509	15,0	43	0,4	1 277	12,7	3 244	32,2
8251 Nordostpark, Schafhofstr.	1 056	33,0	306	9,6	70	2,2	420	13,1	855	26,7
8252 Stadenstr.	2 458	55,6	555	12,6	76	1,7	-	-	995	22,5
8350 Kilianstr., Georg-Buchner-Str.	7 689	37,1	4 206	20,3	947	4,6	1 068	5,2	5 207	25,1
8351 Marienbergstr., Herrnhüttestr.	3 681	23,1	5 616	35,3	219	1,4	646	4,1	3 539	22,2
8352 Christian-Wildner-Str., Flataustr.	4 185	23,6	5 009	28,3	579	3,3	527	3,0	5 007	28,3
8353 Hugo Distler Str., Egloffsteiner Str.	3 505	20,7	5 649	33,3	134	0,8	816	4,8	4 642	27,4
8450 Jungermannstr., Carl-Schurz-Str.	3 225	22,4	4 000	27,8	145	1,0	1 126	7,8	4 048	28,1
8451 Hasensprung, Am Bauernwald	4 816	23,9	5 810	28,9	758	3,8	946	4,7	4 839	24,0
8452 Hiltpoltsteiner Str., Ermreuther Str.	4 115	23,0	3 144	17,6	627	3,5	1 164	6,5	5 730	32,0
8453 Hofer Str., Bierweg	5 373	26,5	5 360	26,5	533	2,6	1 131	5,6	5 515	27,2
8454 Neuwieder Str., Bierweg	7 525	39,0	3 804	19,7	473	2,5	726	3,8	4 850	25,2
8550 Flughafenstr., Rathsböschungstr.	2 532	26,4	2 868	29,9	14	0,1	512	5,3	2 931	30,6
8551 Ernst-Heinkel-Weg, Gustav-Weißkopf-Weg	2 535	27,4	1 591	17,2	400	4,3	690	7,4	3 035	32,8
8650 Ehrenbürgweg, Zum Felsenkeller	4 348	30,4	3 350	23,4	396	2,8	881	6,2	4 490	31,4
8651 Am Schwedenbrunnen, Fuchsweg	4 146	27,3	2 802	18,5	954	6,3	729	4,8	4 516	29,8
8652 Fuchsweg, Hahnenbalz	3 866	30,1	2 966	23,1	154	1,2	960	7,5	4 005	31,2
9050 Steinplattenweg, Bülowstr.	8 025	39,4	4 615	22,7	520	2,6	1 103	5,4	3 398	16,7
9051 Oedenberger Str., Bismarckstr.	5 753	31,5	3 736	20,5	324	1,8	932	5,1	4 712	25,8
9054 Europaplatz, Johann-Soergel-Weg	3 282	25,1	3 060	23,4	252	1,9	1 117	8,5	3 119	23,8
9055 Jobster Str., Seewiesenweg	6 161	33,5	4 635	25,2	507	2,8	783	4,3	4 281	23,3
9056 Dr.-Carlo-Schmid-Str.	4 873	27,7	4 204	23,9	491	2,8	892	5,1	4 894	27,8
9057 Gustav-Heinemann Br., Am Ostbahnhof	2 830	26,3	2 751	25,6	291	2,7	842	7,8	2 545	23,7
9058 Äußere Sulzbacher Str., Bismarckstr.	4 523	23,7	4 727	24,8	377	2,0	1 431	7,5	5 145	27,0
9150 Volbehrstr., Ganghoferstr.	9 110	39,4	5 305	22,9	680	2,9	1 045	4,5	3 867	16,7
9151 Esperantostr., Grimmstr.	10 803	49,6	4 438	20,4	240	1,1	626	2,9	3 116	14,3
9152 Günthersbühler Str., Erlenstegenstr.	9 505	45,4	3 662	17,5	281	1,3	910	4,3	3 753	17,9
9250 Ostendstr., Thusneldastr. (R)	6 900	43,0	2 795	17,4	331	2,1	731	4,6	3 799	23,7
9251 Billrothstr., Ebenreuther Str.	4 546	32,3	2 665	18,9	320	2,3	1 266	9,0	3 332	23,7

noch: Ergebnisse der Stadtratswahl 2020 nach Stimmbezirken

von den gültigen Stimmen entfielen auf																Stimm- bezirk
FDP		LINKE LISTE Nürnberg		BIA		ÖDP		Die Guten		PARTEI/ Piraten		DIE LINKE		politbande		
Zahl	%	Zahl	%	Zahl	%	Zahl	%	Zahl	%	Zahl	%	Zahl	%	Zahl	%	
27	28	29	30	31	32	33	34	35	36	37	38	39	40	41	42	
541	2,5	11	0,1	86	0,4	615	2,9	97	0,5	125	0,6	393	1,8	6	-	7450
338	1,6	126	0,6	72	0,3	763	3,7	9	-	457	2,2	209	1,0	222	1,1	7451
219	0,9	396	1,7	1	-	323	1,3	205	0,9	557	2,3	1 025	4,3	73	0,3	7452
530	2,4	64	0,3	13	0,1	240	1,1	63	0,3	258	1,2	196	0,9	82	0,4	7453
571	3,0	44	0,2	237	1,2	241	1,3	94	0,5	320	1,7	155	0,8	89	0,5	7550
81	0,5	223	1,5	149	1,0	197	1,3	84	0,5	218	1,4	275	1,8	3	-	7650
393	1,3	233	0,8	6	-	587	2,0	68	0,2	296	1,0	106	0,4	6	-	7750
708	3,2	67	0,3	70	0,3	336	1,5	-	-	100	0,4	355	1,6	72	0,3	7850
521	2,4	18	0,1	76	0,3	290	1,3	147	0,7	12	0,1	158	0,7	84	0,4	7851
386	1,5	149	0,6	26	0,1	230	0,9	21	0,1	410	1,6	64	0,3	72	0,3	7950
521	2,3	40	0,2	161	0,7	319	1,4	2	-	300	1,3	157	0,7	149	0,7	7951
61	0,3	222	1,0	2	-	357	1,5	7	-	192	0,8	681	2,9	70	0,3	7952
503	2,6	223	1,2	70	0,4	313	1,6	79	0,4	124	0,6	295	1,5	12	0,1	7953
267	1,5	194	1,1	11	0,1	610	3,5	176	1,0	535	3,1	1 035	6,0	404	2,3	8050
412	2,7	157	1,0	29	0,2	509	3,3	224	1,5	163	1,1	294	1,9	116	0,8	8051
309	1,8	104	0,6	6	-	480	2,8	136	0,8	210	1,2	752	4,4	31	0,2	8052
346	1,8	162	0,8	88	0,5	421	2,2	109	0,6	328	1,7	410	2,1	241	1,3	8150
257	1,4	392	2,2	119	0,7	348	1,9	37	0,2	423	2,3	1 358	7,5	161	0,9	8151
284	1,3	302	1,4	24	0,1	677	3,2	138	0,6	434	2,0	1 668	7,8	101	0,5	8152
388	2,0	480	2,5	170	0,9	398	2,1	137	0,7	855	4,4	1 271	6,6	158	0,8	8153
172	1,0	162	1,0	75	0,4	384	2,3	164	1,0	388	2,3	1 622	9,5	168	1,0	8154
167	1,7	10	0,1	62	0,6	116	1,2	15	0,1	316	3,1	522	5,2	2	-	8250
6	0,2	59	1,8	1	-	80	2,5	11	0,3	17	0,5	314	9,8	3	0,1	8251
6	0,1	-	-	-	-	151	3,4	-	-	10	0,2	170	3,8	-	-	8252
442	2,1	225	1,1	17	0,1	160	0,8	109	0,5	162	0,8	309	1,5	171	0,8	8350
103	0,6	275	1,7	12	0,1	459	2,9	258	1,6	251	1,6	655	4,1	210	1,3	8351
296	1,7	295	1,7	13	0,1	403	2,3	127	0,7	249	1,4	650	3,7	375	2,1	8352
368	2,2	111	0,7	70	0,4	536	3,2	160	0,9	177	1,0	670	4,0	117	0,7	8353
106	0,7	218	1,5	89	0,6	67	0,5	307	2,1	23	0,2	841	5,8	186	1,3	8450
379	1,9	443	2,2	55	0,3	642	3,2	105	0,5	252	1,3	985	4,9	104	0,5	8451
352	2,0	253	1,4	151	0,8	1 021	5,7	161	0,9	323	1,8	738	4,1	104	0,6	8452
494	2,4	189	0,9	148	0,7	574	2,8	189	0,9	355	1,8	252	1,2	144	0,7	8453
214	1,1	306	1,6	20	0,1	393	2,0	49	0,3	378	2,0	534	2,8	11	0,1	8454
22	0,2	68	0,7	-	-	132	1,4	18	0,2	128	1,3	353	3,7	6	0,1	8550
85	0,9	93	1,0	156	1,7	239	2,6	78	0,8	257	2,8	103	1,1	3	-	8551
156	1,1	70	0,5	9	0,1	161	1,1	20	0,1	135	0,9	294	2,1	12	0,1	8650
453	3,0	157	1,0	188	1,2	421	2,8	349	2,3	3	-	371	2,4	79	0,5	8651
13	0,1	85	0,7	10	0,1	100	0,8	97	0,8	192	1,5	339	2,6	70	0,5	8652
744	3,7	29	0,1	145	0,7	392	1,9	280	1,4	227	1,1	718	3,5	170	0,8	9050
562	3,1	186	1,0	118	0,6	467	2,6	71	0,4	371	2,0	863	4,7	167	0,9	9051
499	3,8	132	1,0	151	1,2	467	3,6	128	1,0	252	1,9	465	3,6	158	1,2	9054
430	2,3	245	1,3	74	0,4	369	2,0	77	0,4	47	0,3	433	2,4	347	1,9	9055
368	2,1	46	0,3	103	0,6	655	3,7	192	1,1	238	1,4	504	2,9	114	0,6	9056
218	2,0	96	0,9	9	0,1	255	2,4	28	0,3	243	2,3	507	4,7	126	1,2	9057
369	1,9	462	2,4	73	0,4	373	2,0	71	0,4	333	1,7	799	4,2	406	2,1	9058
660	2,9	51	0,2	74	0,3	1 402	6,1	51	0,2	165	0,7	588	2,5	118	0,5	9150
849	3,9	118	0,5	71	0,3	648	3,0	113	0,5	158	0,7	243	1,1	362	1,7	9151
1 120	5,4	105	0,5	-	-	686	3,3	27	0,1	185	0,9	478	2,3	215	1,0	9152
362	2,3	23	0,1	100	0,6	114	0,7	115	0,7	229	1,4	523	3,3	9	0,1	9250
258	1,8	177	1,3	308	2,2	344	2,4	86	0,6	303	2,2	300	2,1	163	1,2	9251

Ergebnisse der Stadtratswahl 2020 nach Stimmbezirken

Stimmbezirk	Wahlberechtigte				Wähler		Wahl- beteiligung
	lt. Wählerliste		insgesamt	dar. mit Wahl- schein	insgesamt	dar. mit Wahlschein	
	ohne Wahl- schein	mit Wahl- schein					Zahl
	1	2	3	4	5	6	7
9252 Ebenseestr., Föhrenstr.	685	392	1 077	36,4	402	2	70,3
9253 Semmelweisstr., Bürgweg	736	255	991	25,7	374	4	60,8
9350 Leinburger Str., Böcklerstr.	664	324	988	32,8	378	3	67,8
9351 Dientzenhoferstr., Bothmerstr.	547	414	961	43,1	294	9	68,9
9352 Fliederweg, Fasanenweg	563	360	923	39,0	300	4	67,6
9353 Drosselweg, Schwanenweg	646	330	976	33,8	378	3	69,2
9450 Unterbürg, Ölsbacher Weg	577	330	907	36,4	304	-	66,6
9451 Rehhofstr., Auerbacher Str.	561	381	942	40,4	317	3	70,1
9452 Artelshofer Str., Hirschbacher Str.	655	253	908	27,9	315	7	59,3
9453 Laufamholzstr., Am Doktorsfeld	657	277	934	29,7	333	2	62,4
9454 Hohensteiner Str., Osternoher Str.	651	309	960	32,2	265	4	56,5
9455 Henfenfelder Str., Ibsenstr.	632	321	953	33,7	291	7	60,5
9456 Landenwiesenstr., Hp. Rehhof	643	349	992	35,2	286	6	60,2
9550 Bingstr., Am Tiergarten	687	149	836	17,8	421	-	66,6
9551 Kritzstr., Fallrohrstr.	681	226	907	24,9	332	-	59,3
9552 Beim Grönacker, Kachletstr.	745	276	1 021	27,0	383	1	62,0
9553 Aussiger Platz, Heimgartenweg	734	243	977	24,9	273	2	50,4
9554 Urbanstr., Rohrmattenstr.	593	291	884	32,9	268	3	59,9
9555 Valznerweiherstr., Schedelstr.	613	338	951	35,5	360	3	69,9
9556 Viatisstr., Regensburger Str.	600	252	852	29,6	323	2	64,6
9650 Flachsroststr., Au graben	610	378	988	38,3	320	5	66,7
9651 Am Bauernfeld, Nestroyst.	723	277	1 000	27,7	308	5	55,5
9652 Regensburger Str., Puschkinstr.	718	306	1 024	29,9	320	3	58,2
9653 Fischbacher Hauptstr., Birnthon	683	392	1 075	36,5	244	2	55,7
9750 Brunn, Netzstall	514	198	712	27,8	271	2	63,1
BW 9801	-	-	-	-	808	808	-
BW 9802	-	-	-	-	331	331	-
BW 9803	-	-	-	-	447	447	-
BW 9804	-	-	-	-	502	502	-
BW 9805	-	-	-	-	625	625	-
BW 9806	-	-	-	-	521	521	-
BW 9807	-	-	-	-	530	530	-
BW 9808	-	-	-	-	927	927	-
BW 9809	-	-	-	-	437	437	-
BW 9810	-	-	-	-	641	641	-
BW 9811	-	-	-	-	595	595	-
BW 9812	-	-	-	-	576	576	-
BW 9813	-	-	-	-	715	715	-
BW 9814	-	-	-	-	429	429	-
BW 9815	-	-	-	-	411	411	-
BW 9816	-	-	-	-	481	481	-
BW 9817	-	-	-	-	668	668	-
BW 9818	-	-	-	-	637	637	-
BW 9819	-	-	-	-	679	679	-
BW 9820	-	-	-	-	345	345	-
BW 9821	-	-	-	-	644	644	-
BW 9822	-	-	-	-	614	614	-
BW 9823	-	-	-	-	748	748	-
BW 9824	-	-	-	-	492	492	-
BW 9825	-	-	-	-	613	613	-

noch: Ergebnisse der Stadtratswahl 2020 nach Stimmbezirken

ungültige Stimmzettel	gültige Stimmzettel							gültige Stimmen	Stimm- bezirk
	insgesamt	unverändert mit Listen- kreuz		kumuliert mit Listenkreuz		sonstige ¹⁾			
		Zahl	Zahl	%	Zahl	%	Zahl		
8	9	10	11	12	13	14	15	16	
6	396	273	68,9	40	10,1	83	21,0	26 453	9252
8	366	202	55,2	92	25,1	72	19,7	23 616	9253
7	371	224	60,4	80	21,6	67	18,1	24 350	9350
-	294	173	58,8	45	15,3	76	25,9	18 817	9351
11	289	159	55,0	77	26,6	53	18,3	19 123	9352
6	372	207	55,6	94	25,3	71	19,1	23 621	9353
8	296	163	55,1	81	27,4	52	17,6	18 826	9450
2	315	170	54,0	66	21,0	79	25,1	20 085	9451
11	304	187	61,5	53	17,4	64	21,1	19 794	9452
4	329	215	65,3	44	13,4	70	21,3	21 371	9453
1	264	157	59,5	44	16,7	63	23,9	17 230	9454
4	287	154	53,7	64	22,3	69	24,0	18 703	9455
8	278	162	58,3	51	18,3	65	23,4	18 496	9456
20	401	301	75,1	63	15,7	37	9,2	24 339	9550
10	322	175	54,3	71	22,0	76	23,6	20 345	9551
13	370	209	56,5	72	19,5	89	24,1	23 870	9552
11	262	154	58,8	57	21,8	51	19,5	16 952	9553
8	260	149	57,3	58	22,3	53	20,4	14 462	9554
3	357	166	46,5	67	18,8	124	34,7	23 774	9555
3	320	158	49,4	57	17,8	105	32,8	21 544	9556
3	317	196	61,8	47	14,8	74	23,3	20 571	9650
10	298	155	52,0	75	25,2	68	22,8	18 513	9651
4	316	177	56,0	76	24,1	63	19,9	20 277	9652
10	234	118	50,4	77	32,9	39	16,7	15 111	9653
5	266	161	60,5	57	21,4	48	18,0	17 417	9750
30	778	385	49,5	105	13,5	288	37,0	50 665	9801
4	327	174	53,2	31	9,5	122	37,3	21 643	9802
5	442	182	41,2	54	12,2	206	46,6	27 638	9803
4	498	211	42,4	73	14,7	214	43,0	31 496	9804
7	618	271	43,9	115	18,6	232	37,5	41 082	9805
12	509	271	53,2	49	9,6	189	37,1	32 710	9806
25	505	268	53,1	40	7,9	197	39,0	33 045	9807
34	893	458	51,3	75	8,4	360	40,3	58 110	9808
6	431	234	54,3	44	10,2	153	35,5	28 690	9809
4	637	337	52,9	47	7,4	253	39,7	41 796	9810
9	586	275	46,9	55	9,4	256	43,7	38 216	9811
15	561	244	43,5	80	14,3	237	42,2	35 307	9812
11	704	321	45,6	99	14,1	284	40,3	46 638	9813
9	420	205	48,8	48	11,4	167	39,8	27 580	9814
29	382	238	62,3	22	5,8	122	31,9	25 911	9815
11	470	244	51,9	67	14,3	159	33,8	30 939	9816
17	651	306	47,0	135	20,7	210	32,3	41 826	9817
20	617	307	49,8	73	11,8	237	38,4	40 957	9818
20	659	322	48,9	77	11,7	260	39,5	43 690	9819
9	336	195	58,0	24	7,1	117	34,8	22 411	9820
9	635	365	57,5	62	9,8	208	32,8	42 108	9821
20	594	252	42,4	82	13,8	260	43,8	38 920	9822
39	709	399	56,3	73	10,3	237	33,4	47 079	9823
10	482	214	44,4	90	18,7	178	36,9	30 962	9824
4	609	273	44,8	95	15,6	241	39,6	39 291	9825

Ergebnisse der Stadtratswahl 2020 nach Stimmbezirken

Stimmbezirk	von den gültigen Stimmen entfielen auf									
	CSU		Grüne		Freie Wähler		AfD		SPD	
	Zahl	%	Zahl	%	Zahl	%	Zahl	%	Zahl	%
	17	18	19	20	21	22	23	24	25	26
9252 Ebenseestr., Föhrenstr.	10 227	38,7	6 692	25,3	541	2,0	1 391	5,3	4 834	18,3
9253 Semmelweisstr., Bürgweg	9 157	38,8	4 067	17,2	345	1,5	2 150	9,1	5 905	25,0
9350 Leinburger Str., Böcklerstr.	9 877	40,6	5 041	20,7	442	1,8	787	3,2	6 506	26,7
9351 Dientzenhoferstr., Bothmerstr.	7 495	39,8	4 461	23,7	677	3,6	485	2,6	4 115	21,9
9352 Fliederweg, Fasanenweg	8 622	45,1	3 597	18,8	286	1,5	868	4,5	4 039	21,1
9353 Drosselweg, Schwanenweg	10 174	43,1	4 748	20,1	526	2,2	925	3,9	5 099	21,6
9450 Unterbürg, Ölsbacher Weg	8 497	45,1	2 568	13,6	469	2,5	1 149	6,1	3 915	20,8
9451 Rehhofstr., Auerbacher Str.	7 735	38,5	5 373	26,8	456	2,3	832	4,1	3 680	18,3
9452 Artelshofer Str., Hirschbacher Str.	7 495	37,9	3 923	19,8	616	3,1	1 015	5,1	4 660	23,5
9453 Laufamholzstr., Am Doktorsfeld	8 125	38,0	4 350	20,4	727	3,4	718	3,4	5 620	26,3
9454 Hohensteiner Str., Osternoher Str.	7 025	40,8	3 040	17,6	214	1,2	1 135	6,6	4 010	23,3
9455 Henfenfelder Str., Ibsenstr.	6 606	35,3	3 567	19,1	455	2,4	836	4,5	4 542	24,3
9456 Landenwiesenstr., Hp. Rehhof	6 165	33,3	5 113	27,6	346	1,9	874	4,7	4 219	22,8
9550 Bingstr., Am Tiergarten	12 781	52,5	1 782	7,3	429	1,8	841	3,5	7 970	32,7
9551 Kritzstr., Fallrohrstr.	6 235	30,6	3 387	16,6	284	1,4	1 029	5,1	6 503	32,0
9552 Beim Grönacker, Kachletstr.	7 389	31,0	4 165	17,4	323	1,4	1 555	6,5	7 593	31,8
9553 Aussiger Platz, Heimgartenweg	4 195	24,7	3 376	19,9	405	2,4	1 585	9,3	5 609	33,1
9554 Urbanstr., Rohrmattenstr.	4 202	29,1	2 384	16,5	164	1,1	578	4,0	4 874	33,7
9555 Valznerweiherstr., Schedelstr.	7 170	30,2	5 919	24,9	577	2,4	958	4,0	6 094	25,6
9556 Viatisstr., Regensburger Str.	5 649	26,2	6 257	29,0	483	2,2	789	3,7	5 023	23,3
9650 Flachsroststr., Augraben	8 618	41,9	4 643	22,6	490	2,4	625	3,0	4 726	23,0
9651 Am Bauernfeld, Nestroystr.	6 023	32,5	4 720	25,5	148	0,8	1 388	7,5	4 406	23,8
9652 Regensburger Str., Puschkinstr.	8 308	41,0	3 566	17,6	344	1,7	1 170	5,8	4 768	23,5
9653 Fischbacher Hauptstr., Birnthon	6 496	43,0	1 361	9,0	267	1,8	1 723	11,4	3 310	21,9
9750 Brunn, Netzstall	9 681	55,6	2 973	17,1	456	2,6	767	4,4	2 400	13,8
BW 9801	11 777	23,2	14 099	27,8	1 655	3,3	1 708	3,4	9 951	19,6
BW 9802	6 304	29,1	5 312	24,5	878	4,1	431	2,0	4 384	20,3
BW 9803	5 000	18,1	7 254	26,2	587	2,1	623	2,3	5 369	19,4
BW 9804	4 500	14,3	8 687	27,6	1 181	3,7	1 654	5,3	6 191	19,7
BW 9805	9 317	22,7	11 871	28,9	1 190	2,9	1 157	2,8	9 391	22,9
BW 9806	7 296	22,3	8 580	26,2	998	3,1	1 297	4,0	8 835	27,0
BW 9807	8 929	27,0	8 122	24,6	1 394	4,2	1 217	3,7	7 861	23,8
BW 9808	15 368	26,4	13 745	23,7	1 879	3,2	2 230	3,8	13 065	22,5
BW 9809	7 780	27,1	8 181	28,5	1 649	5,7	794	2,8	5 908	20,6
BW 9810	10 973	26,3	12 057	28,8	1 960	4,7	1 226	2,9	9 431	22,6
BW 9811	8 205	21,5	11 694	30,6	1 285	3,4	1 028	2,7	8 353	21,9
BW 9812	8 157	23,1	9 861	27,9	1 215	3,4	994	2,8	8 317	23,6
BW 9813	11 059	23,7	13 190	28,3	1 698	3,6	1 996	4,3	9 487	20,3
BW 9814	6 170	22,4	7 528	27,3	949	3,4	1 057	3,8	6 040	21,9
BW 9815	5 773	22,3	7 560	29,2	1 121	4,3	676	2,6	5 805	22,4
BW 9816	8 483	27,4	6 435	20,8	990	3,2	1 081	3,5	7 989	25,8
BW 9817	12 225	29,2	6 253	15,0	1 303	3,1	2 778	6,6	13 508	32,3
BW 9818	9 372	22,9	9 175	22,4	1 653	4,0	1 412	3,4	10 441	25,5
BW 9819	8 308	19,0	11 501	26,3	1 279	2,9	2 189	5,0	8 905	20,4
BW 9820	5 746	25,6	5 572	24,9	889	4,0	632	2,8	5 231	23,3
BW 9821	11 325	26,9	8 715	20,7	739	1,8	1 319	3,1	11 854	28,2
BW 9822	6 152	15,8	11 291	29,0	1 486	3,8	1 732	4,5	9 969	25,6
BW 9823	12 197	25,9	12 444	26,4	1 433	3,0	928	2,0	12 074	25,6
BW 9824	6 949	22,4	7 710	24,9	549	1,8	882	2,8	8 356	27,0
BW 9825	6 873	17,5	9 887	25,2	974	2,5	1 527	3,9	9 536	24,3

noch: Ergebnisse der Stadtratswahl 2020 nach Stimmbezirken

von den gültigen Stimmen entfielen auf																Stimm- bezirk
FDP		LINKE LISTE Nürnberg		BIA		ÖDP		Die Guten		PARTEI/ Piraten		DIE LINKE		politbande		
Zahl	%	Zahl	%	Zahl	%	Zahl	%	Zahl	%	Zahl	%	Zahl	%	Zahl	%	
27	28	29	30	31	32	33	34	35	36	37	38	39	40	41	42	
571	2,2	229	0,9	37	0,1	632	2,4	110	0,4	129	0,5	608	2,3	452	1,7	9252
420	1,8	114	0,5	91	0,4	490	2,1	83	0,4	47	0,2	635	2,7	112	0,5	9253
716	2,9	8	-	6	-	177	0,7	38	0,2	355	1,5	388	1,6	9	-	9350
416	2,2	80	0,4	79	0,4	402	2,1	52	0,3	283	1,5	112	0,6	160	0,9	9351
220	1,2	239	1,2	73	0,4	401	2,1	6	-	308	1,6	309	1,6	155	0,8	9352
843	3,6	159	0,7	22	0,1	298	1,3	5	-	14	0,1	792	3,4	16	0,1	9353
544	2,9	143	0,8	3	-	650	3,5	3	-	240	1,3	355	1,9	290	1,5	9450
440	2,2	19	0,1	21	0,1	569	2,8	228	1,1	168	0,8	345	1,7	219	1,1	9451
865	4,4	2	-	1	-	549	2,8	82	0,4	268	1,4	318	1,6	-	-	9452
434	2,0	99	0,5	9	-	320	1,5	138	0,6	229	1,1	516	2,4	86	0,4	9453
297	1,7	86	0,5	40	0,2	478	2,8	78	0,5	253	1,5	304	1,8	270	1,6	9454
193	1,0	100	0,5	251	1,3	405	2,2	209	1,1	346	1,8	1 008	5,4	185	1,0	9455
336	1,8	180	1,0	3	-	789	4,3	12	0,1	73	0,4	299	1,6	87	0,5	9456
149	0,6	124	0,5	-	-	12	-	89	0,4	1	-	143	0,6	18	0,1	9550
213	1,0	356	1,7	77	0,4	561	2,8	421	2,1	465	2,3	478	2,3	336	1,7	9551
337	1,4	434	1,8	74	0,3	565	2,4	296	1,2	280	1,2	767	3,2	92	0,4	9552
109	0,6	116	0,7	3	-	391	2,3	139	0,8	261	1,5	585	3,5	178	1,1	9553
226	1,6	108	0,7	223	1,5	400	2,8	681	4,7	264	1,8	305	2,1	53	0,4	9554
226	1,0	327	1,4	-	-	700	2,9	774	3,3	120	0,5	750	3,2	159	0,7	9555
356	1,7	207	1,0	85	0,4	445	2,1	693	3,2	177	0,8	887	4,1	493	2,3	9556
268	1,3	31	0,2	11	0,1	314	1,5	11	0,1	311	1,5	350	1,7	173	0,8	9650
347	1,9	229	1,2	27	0,1	389	2,1	110	0,6	151	0,8	545	2,9	30	0,2	9651
187	0,9	209	1,0	13	0,1	411	2,0	322	1,6	470	2,3	479	2,4	30	0,1	9652
649	4,3	298	2,0	75	0,5	100	0,7	275	1,8	310	2,1	247	1,6	-	-	9653
439	2,5	125	0,7	-	-	252	1,4	21	0,1	39	0,2	173	1,0	91	0,5	9750
2 569	5,1	982	1,9	141	0,3	1 498	3,0	546	1,1	1 321	2,6	2 608	5,1	1 810	3,6	9801
642	3,0	385	1,8	132	0,6	550	2,5	425	2,0	561	2,6	1 137	5,3	502	2,3	9802
379	1,4	927	3,4	86	0,3	792	2,9	707	2,6	1 045	3,8	3 296	11,9	1 573	5,7	9803
616	2,0	1 166	3,7	184	0,6	560	1,8	473	1,5	561	1,8	2 950	9,4	2 773	8,8	9804
1 100	2,7	350	0,9	53	0,1	1 127	2,7	868	2,1	662	1,6	1 814	4,4	2 182	5,3	9805
643	2,0	586	1,8	14	-	784	2,4	485	1,5	366	1,1	1 552	4,7	1 274	3,9	9806
1 398	4,2	667	2,0	209	0,6	477	1,4	354	1,1	364	1,1	1 034	3,1	1 019	3,1	9807
1 695	2,9	386	0,7	223	0,4	2 228	3,8	756	1,3	1 416	2,4	3 179	5,5	1 940	3,3	9808
920	3,2	74	0,3	105	0,4	766	2,7	592	2,1	343	1,2	938	3,3	640	2,2	9809
784	1,9	661	1,6	25	0,1	926	2,2	488	1,2	725	1,7	1 706	4,1	834	2,0	9810
1 120	2,9	542	1,4	373	1,0	825	2,2	575	1,5	417	1,1	2 467	6,5	1 332	3,5	9811
782	2,2	727	2,1	237	0,7	984	2,8	550	1,6	792	2,2	1 720	4,9	971	2,8	9812
1 611	3,5	774	1,7	175	0,4	1 460	3,1	509	1,1	998	2,1	2 872	6,2	809	1,7	9813
1 098	4,0	227	0,8	92	0,3	585	2,1	236	0,9	1 243	4,5	1 453	5,3	902	3,3	9814
904	3,5	579	2,2	57	0,2	553	2,1	287	1,1	417	1,6	1 190	4,6	989	3,8	9815
1 120	3,6	174	0,6	164	0,5	1 209	3,9	251	0,8	626	2,0	1 453	4,7	964	3,1	9816
923	2,2	753	1,8	467	1,1	723	1,7	201	0,5	763	1,8	1 432	3,4	497	1,2	9817
739	1,8	847	2,1	205	0,5	1 809	4,4	521	1,3	810	2,0	2 255	5,5	1 718	4,2	9818
1 723	3,9	938	2,1	321	0,7	1 282	2,9	313	0,7	1 623	3,7	3 429	7,8	1 879	4,3	9819
397	1,8	678	3,0	90	0,4	949	4,2	443	2,0	590	2,6	1 023	4,6	171	0,8	9820
871	2,1	1 123	2,7	189	0,4	1 387	3,3	413	1,0	459	1,1	2 656	6,3	1 058	2,5	9821
808	2,1	697	1,8	197	0,5	1 349	3,5	563	1,4	867	2,2	2 314	5,9	1 495	3,8	9822
1 061	2,3	616	1,3	113	0,2	1 312	2,8	999	2,1	816	1,7	1 893	4,0	1 193	2,5	9823
804	2,6	289	0,9	80	0,3	843	2,7	564	1,8	1 349	4,4	1 312	4,2	1 275	4,1	9824
814	2,1	1 148	2,9	101	0,3	1 278	3,3	1 174	3,0	756	1,9	2 755	7,0	2 468	6,3	9825

Ergebnisse der Stadtratswahl 2020 nach Stimmbezirken

Stimmbezirk	Wahlberechtigte				Wähler		Wahl- beteiligung
	lt. Wählerliste		insgesamt	dar. mit Wahl- schein	insgesamt	dar. mit Wahlschein	
	ohne Wahl- schein	mit Wahl- schein					
	Zahl	Zahl	Zahl	%	Zahl	Zahl	
1	2	3	4	5	6	7	
BW 9826	-	-	-	-	548	548	-
BW 9827	-	-	-	-	432	432	-
BW 9828	-	-	-	-	624	624	-
BW 9829	-	-	-	-	422	422	-
BW 9830	-	-	-	-	468	468	-
BW 9831 (R)	-	-	-	-	651	651	-
BW 9832	-	-	-	-	515	515	-
BW 9833	-	-	-	-	678	678	-
BW 9834	-	-	-	-	392	392	-
BW 9835 (R)	-	-	-	-	491	491	-
BW 9836	-	-	-	-	467	467	-
BW 9837	-	-	-	-	600	600	-
BW 9838	-	-	-	-	658	658	-
BW 9839	-	-	-	-	385	385	-
BW 9840	-	-	-	-	466	466	-
BW 9841	-	-	-	-	464	464	-
BW 9842	-	-	-	-	712	712	-
BW 9843	-	-	-	-	604	604	-
BW 9844	-	-	-	-	599	599	-
BW 9845	-	-	-	-	515	515	-
BW 9846	-	-	-	-	760	760	-
BW 9847	-	-	-	-	678	678	-
BW 9848	-	-	-	-	338	338	-
BW 9849	-	-	-	-	501	501	-
BW 9850 (R)	-	-	-	-	498	498	-
BW 9851	-	-	-	-	467	467	-
BW 9852	-	-	-	-	458	458	-
BW 9853	-	-	-	-	659	659	-
BW 9854	-	-	-	-	534	534	-
BW 9855 (R)	-	-	-	-	762	762	-
BW 9856	-	-	-	-	344	344	-
BW 9857	-	-	-	-	401	401	-
BW 9858	-	-	-	-	476	476	-
BW 9859 (R)	-	-	-	-	654	654	-
BW 9860	-	-	-	-	640	640	-
BW 9861	-	-	-	-	439	439	-
BW 9862	-	-	-	-	481	481	-
BW 9863	-	-	-	-	549	549	-
BW 9864	-	-	-	-	614	614	-
BW 9865	-	-	-	-	489	489	-
BW 9866 (R)	-	-	-	-	784	784	-
BW 9867	-	-	-	-	489	489	-
BW 9868	-	-	-	-	495	495	-
BW 9869	-	-	-	-	591	591	-
BW 9870 (R)	-	-	-	-	482	482	-
BW 9871	-	-	-	-	465	465	-
BW 9872	-	-	-	-	396	396	-
BW 9873	-	-	-	-	404	404	-
BW 9874	-	-	-	-	694	694	-
BW 9875	-	-	-	-	632	632	-

noch: Ergebnisse der Stadtratswahl 2020 nach Stimmbezirken

ungültige Stimmzettel	gültige Stimmzettel								gültige Stimmen	Stimm- bezirk
	insgesamt	unverändert mit Listen- kreuz		kumuliert mit Listenkreuz		sonstige ¹⁾				
		Zahl	Zahl	%	Zahl	%	Zahl	%		
8	9	10	11	12	13	14	15	16		
16	532	270	50,8	51	9,6	211	39,7	34 253	9826	
16	416	194	46,6	68	16,3	154	37,0	27 336	9827	
13	611	256	41,9	104	17,0	251	41,1	39 533	9828	
10	412	193	46,8	85	20,6	134	32,5	26 674	9829	
12	456	234	51,3	78	17,1	144	31,6	29 267	9830	
36	615	297	48,3	139	22,6	179	29,1	39 005	9831	
5	510	258	50,6	106	20,8	146	28,6	32 649	9832	
29	649	313	48,2	98	15,1	238	36,7	39 405	9833	
17	375	167	44,5	90	24,0	118	31,5	23 690	9834	
24	467	225	48,2	42	9,0	200	42,8	27 792	9835	
6	461	208	45,1	46	10,0	207	44,9	30 099	9836	
11	589	265	45,0	84	14,3	240	40,7	36 960	9837	
7	651	307	47,2	81	12,4	263	40,4	42 589	9838	
4	381	214	56,2	29	7,6	138	36,2	24 603	9839	
8	458	216	47,2	45	9,8	197	43,0	30 036	9840	
5	459	209	45,5	78	17,0	172	37,5	29 925	9841	
15	697	344	49,4	103	14,8	250	35,9	46 013	9842	
7	597	294	49,2	97	16,2	206	34,5	39 906	9843	
8	591	311	52,6	65	11,0	215	36,4	39 484	9844	
11	504	240	47,6	74	14,7	190	37,7	33 507	9845	
13	747	411	55,0	68	9,1	268	35,9	49 360	9846	
11	667	341	51,1	124	18,6	202	30,3	43 560	9847	
5	333	157	47,1	50	15,0	126	37,8	21 617	9848	
13	488	267	54,7	47	9,6	174	35,7	30 877	9849	
13	485	278	57,3	33	6,8	174	35,9	32 115	9850	
7	460	239	52,0	35	7,6	186	40,4	30 371	9851	
7	451	216	47,9	67	14,9	168	37,3	29 248	9852	
13	646	303	46,9	112	17,3	231	35,8	41 741	9853	
8	526	244	46,4	79	15,0	203	38,6	32 138	9854	
11	751	327	43,5	166	22,1	258	34,4	48 384	9855	
7	337	128	38,0	98	29,1	111	32,9	21 018	9856	
8	393	184	46,8	94	23,9	115	29,3	24 828	9857	
6	470	241	51,3	106	22,6	123	26,2	28 831	9858	
14	640	295	46,1	155	24,2	190	29,7	41 895	9859	
13	627	271	43,2	146	23,3	210	33,5	40 873	9860	
6	433	199	46,0	111	25,6	123	28,4	27 382	9861	
12	469	248	52,9	103	22,0	118	25,2	27 694	9862	
31	518	295	56,9	89	17,2	134	25,9	33 730	9863	
7	607	305	50,2	97	16,0	205	33,8	39 032	9864	
6	483	233	48,2	119	24,6	131	27,1	29 529	9865	
5	779	359	46,1	201	25,8	219	28,1	50 119	9866	
3	486	232	47,7	111	22,8	143	29,4	30 293	9867	
9	486	257	52,9	79	16,3	150	30,9	31 705	9868	
8	583	260	44,6	118	20,2	205	35,2	33 855	9869	
6	476	274	57,6	82	17,2	120	25,2	31 765	9870	
3	462	228	49,4	114	24,7	120	26,0	29 232	9871	
12	384	200	52,1	98	25,5	86	22,4	24 778	9872	
3	401	195	48,6	90	22,4	116	28,9	25 832	9873	
12	682	377	55,3	123	18,0	182	26,7	44 424	9874	
11	621	323	52,0	107	17,2	191	30,8	40 498	9875	

Ergebnisse der Stadtratswahl 2020 nach Stimmbezirken

Stimmbezirk	von den gültigen Stimmen entfielen auf									
	CSU		Grüne		Freie Wähler		AfD		SPD	
	Zahl	%	Zahl	%	Zahl	%	Zahl	%	Zahl	%
	17	18	19	20	21	22	23	24	25	26
BW 9826	7 072	20,6	9 708	28,3	1 031	3,0	1 571	4,6	6 343	18,5
BW 9827	5 417	19,8	6 913	25,3	676	2,5	1 002	3,7	6 004	22,0
BW 9828	6 963	17,6	7 486	18,9	1 675	4,2	1 198	3,0	12 824	32,4
BW 9829	6 243	23,4	5 925	22,2	582	2,2	1 041	3,9	6 823	25,6
BW 9830	8 384	28,6	6 259	21,4	1 002	3,4	1 464	5,0	6 337	21,7
BW 9831 (R)	11 424	29,3	6 549	16,8	896	2,3	2 232	5,7	11 514	29,5
BW 9832	10 511	32,2	5 097	15,6	1 278	3,9	2 367	7,2	9 753	29,9
BW 9833	10 309	26,2	7 648	19,4	1 594	4,0	2 102	5,3	9 739	24,7
BW 9834	7 239	30,6	3 516	14,8	942	4,0	1 834	7,7	6 549	27,6
BW 9835 (R)	3 424	12,3	7 899	28,4	884	3,2	827	3,0	6 398	23,0
BW 9836	4 603	15,3	8 840	29,4	779	2,6	1 532	5,1	6 715	22,3
BW 9837	7 855	21,3	9 943	26,9	1 021	2,8	1 388	3,8	8 888	24,0
BW 9838	8 910	20,9	12 536	29,4	1 661	3,9	1 078	2,5	9 678	22,7
BW 9839	5 311	21,6	6 403	26,0	725	2,9	614	2,5	6 337	25,8
BW 9840	5 415	18,0	9 549	31,8	1 125	3,7	525	1,7	7 425	24,7
BW 9841	7 187	24,0	7 698	25,7	1 080	3,6	903	3,0	7 496	25,0
BW 9842	10 570	23,0	12 628	27,4	802	1,7	1 950	4,2	11 849	25,8
BW 9843	12 171	30,5	8 940	22,4	1 541	3,9	1 374	3,4	10 261	25,7
BW 9844	6 875	17,4	14 723	37,3	992	2,5	1 648	4,2	9 251	23,4
BW 9845	7 099	21,2	9 292	27,7	1 048	3,1	1 059	3,2	9 346	27,9
BW 9846	13 487	27,3	13 219	26,8	1 408	2,9	1 933	3,9	11 381	23,1
BW 9847	14 577	33,5	9 158	21,0	1 519	3,5	1 938	4,4	10 803	24,8
BW 9848	5 155	23,8	5 526	25,6	625	2,9	875	4,0	5 627	26,0
BW 9849	9 349	30,3	6 833	22,1	1 294	4,2	1 161	3,8	6 645	21,5
BW 9850 (R)	7 653	23,8	8 308	25,9	889	2,8	1 405	4,4	6 726	20,9
BW 9851	6 073	20,0	8 355	27,5	959	3,2	686	2,3	7 886	26,0
BW 9852	8 908	30,5	7 123	24,4	1 138	3,9	862	2,9	5 920	20,2
BW 9853	15 658	37,5	8 113	19,4	1 210	2,9	2 214	5,3	9 091	21,8
BW 9854	8 563	26,6	6 466	20,1	1 631	5,1	1 866	5,8	9 059	28,2
BW 9855 (R)	12 818	26,5	6 331	13,1	1 681	3,5	2 192	4,5	19 016	39,3
BW 9856	6 517	31,0	2 259	10,7	2 046	9,7	1 732	8,2	6 682	31,8
BW 9857	9 286	37,4	2 553	10,3	650	2,6	1 321	5,3	8 859	35,7
BW 9858	10 421	36,1	4 145	14,4	695	2,4	1 764	6,1	9 382	32,5
BW 9859 (R)	14 240	34,0	5 033	12,0	1 152	2,7	3 648	8,7	13 070	31,2
BW 9860	15 851	38,8	5 145	12,6	1 125	2,8	3 335	8,2	11 062	27,1
BW 9861	10 134	37,0	2 803	10,2	637	2,3	2 846	10,4	8 241	30,1
BW 9862	7 962	28,7	3 405	12,3	963	3,5	2 016	7,3	10 394	37,5
BW 9863	11 416	33,8	3 882	11,5	1 074	3,2	2 076	6,2	11 662	34,6
BW 9864	15 757	40,4	5 642	14,5	1 672	4,3	2 152	5,5	9 403	24,1
BW 9865	11 914	40,3	3 527	11,9	1 212	4,1	1 399	4,7	8 623	29,2
BW 9866 (R)	21 139	42,2	6 996	14,0	1 842	3,7	3 076	6,1	12 763	25,5
BW 9867	8 170	27,0	3 657	12,1	766	2,5	3 686	12,2	8 743	28,9
BW 9868	11 732	37,0	5 618	17,7	575	1,8	1 947	6,1	8 823	27,8
BW 9869	11 528	34,1	6 271	18,5	1 244	3,7	1 483	4,4	9 060	26,8
BW 9870 (R)	9 713	30,6	5 153	16,2	896	2,8	1 914	6,0	11 800	37,1
BW 9871	7 064	24,2	2 954	10,1	976	3,3	1 851	6,3	12 830	43,9
BW 9872	5 604	22,6	3 374	13,6	571	2,3	1 478	6,0	10 910	44,0
BW 9873	7 428	28,8	4 231	16,4	1 083	4,2	2 441	9,4	7 625	29,5
BW 9874	18 447	41,5	7 133	16,1	1 632	3,7	2 806	6,3	10 189	22,9
BW 9875	17 524	43,3	5 800	14,3	1 707	4,2	2 068	5,1	10 153	25,1

noch: Ergebnisse der Stadtratswahl 2020 nach Stimmbezirken

von den gültigen Stimmen entfielen auf																Stimm- bezirk
FDP		LINKE LISTE Nürnberg		BIA		ÖDP		Die Guten		PARTEI/ Piraten		DIE LINKE		politbande		
Zahl	%	Zahl	%	Zahl	%	Zahl	%	Zahl	%	Zahl	%	Zahl	%	Zahl	%	
27	28	29	30	31	32	33	34	35	36	37	38	39	40	41	42	
906	2,6	817	2,4	77	0,2	1 269	3,7	262	0,8	1 251	3,7	1 869	5,5	2 077	6,1	9826
559	2,0	724	2,6	430	1,6	537	2,0	836	3,1	674	2,5	1 606	5,9	1 958	7,2	9827
1 079	2,7	695	1,8	291	0,7	1 089	2,8	534	1,4	911	2,3	3 620	9,2	1 168	3,0	9828
644	2,4	688	2,6	209	0,8	280	1,0	192	0,7	1 393	5,2	1 876	7,0	778	2,9	9829
548	1,9	555	1,9	191	0,7	591	2,0	577	2,0	751	2,6	1 656	5,7	952	3,3	9830
782	2,0	468	1,2	230	0,6	843	2,2	100	0,3	1 293	3,3	2 504	6,4	170	0,4	9831
431	1,3	258	0,8	319	1,0	440	1,3	331	1,0	578	1,8	1 043	3,2	243	0,7	9832
1 275	3,2	587	1,5	193	0,5	955	2,4	593	1,5	699	1,8	2 936	7,5	775	2,0	9833
362	1,5	362	1,5	184	0,8	205	0,9	48	0,2	176	0,7	1 706	7,2	567	2,4	9834
400	1,4	813	2,9	76	0,3	356	1,3	400	1,4	438	1,6	3 571	12,8	2 306	8,3	9835
720	2,4	690	2,3	254	0,8	424	1,4	706	2,3	457	1,5	2 470	8,2	1 909	6,3	9836
773	2,1	1 173	3,2	209	0,6	1 271	3,4	388	1,0	744	2,0	2 100	5,7	1 207	3,3	9837
1 076	2,5	560	1,3	168	0,4	1 253	2,9	333	0,8	672	1,6	3 232	7,6	1 432	3,4	9838
388	1,6	649	2,6	125	0,5	786	3,2	181	0,7	471	1,9	1 583	6,4	1 030	4,2	9839
868	2,9	533	1,8	110	0,4	830	2,8	228	0,8	410	1,4	2 161	7,2	857	2,9	9840
816	2,7	559	1,9	165	0,6	757	2,5	487	1,6	501	1,7	1 764	5,9	512	1,7	9841
1 344	2,9	1 127	2,4	163	0,4	1 116	2,4	349	0,8	1 023	2,2	2 255	4,9	837	1,8	9842
1 447	3,6	221	0,6	46	0,1	789	2,0	282	0,7	972	2,4	1 299	3,3	563	1,4	9843
744	1,9	737	1,9	136	0,3	1 050	2,7	757	1,9	591	1,5	1 524	3,9	456	1,2	9844
744	2,2	662	2,0	222	0,7	1 024	3,1	314	0,9	448	1,3	1 735	5,2	514	1,5	9845
1 984	4,0	329	0,7	387	0,8	1 489	3,0	339	0,7	803	1,6	1 816	3,7	785	1,6	9846
960	2,2	457	1,0	174	0,4	956	2,2	315	0,7	593	1,4	1 610	3,7	500	1,1	9847
476	2,2	230	1,1	70	0,3	580	2,7	119	0,6	565	2,6	1 275	5,9	494	2,3	9848
1 102	3,6	659	2,1	214	0,7	502	1,6	235	0,8	925	3,0	1 463	4,7	495	1,6	9849
1 218	3,8	840	2,6	128	0,4	1 144	3,6	206	0,6	610	1,9	2 082	6,5	906	2,8	9850
690	2,3	683	2,2	25	0,1	1 205	4,0	325	1,1	745	2,5	2 004	6,6	735	2,4	9851
681	2,3	480	1,6	123	0,4	1 006	3,4	182	0,6	528	1,8	1 538	5,3	759	2,6	9852
816	2,0	384	0,9	285	0,7	1 327	3,2	451	1,1	445	1,1	1 410	3,4	337	0,8	9853
407	1,3	657	2,0	150	0,5	847	2,6	638	2,0	403	1,3	1 206	3,8	245	0,8	9854
673	1,4	506	1,0	330	0,7	1 167	2,4	442	0,9	925	1,9	1 561	3,2	742	1,5	9855
161	0,8	140	0,7	241	1,1	267	1,3	87	0,4	122	0,6	667	3,2	97	0,5	9856
249	1,0	156	0,6	181	0,7	365	1,5	90	0,4	298	1,2	776	3,1	44	0,2	9857
673	2,3	126	0,4	90	0,3	695	2,4	20	0,1	87	0,3	702	2,4	31	0,1	9858
878	2,1	171	0,4	317	0,8	1 393	3,3	153	0,4	330	0,8	1 392	3,3	118	0,3	9859
842	2,1	266	0,7	202	0,5	1 492	3,7	154	0,4	403	1,0	846	2,1	150	0,4	9860
412	1,5	125	0,5	519	1,9	324	1,2	115	0,4	367	1,3	802	2,9	57	0,2	9861
589	2,1	224	0,8	515	1,9	280	1,0	162	0,6	569	2,1	521	1,9	94	0,3	9862
667	2,0	163	0,5	167	0,5	904	2,7	293	0,9	520	1,5	701	2,1	205	0,6	9863
743	1,9	296	0,8	322	0,8	439	1,1	386	1,0	757	1,9	1 131	2,9	332	0,9	9864
469	1,6	337	1,1	192	0,7	375	1,3	200	0,7	554	1,9	639	2,2	88	0,3	9865
712	1,4	150	0,3	296	0,6	1 082	2,2	246	0,5	615	1,2	793	1,6	409	0,8	9866
560	1,8	412	1,4	298	1,0	897	3,0	184	0,6	847	2,8	1 672	5,5	401	1,3	9867
365	1,2	281	0,9	319	1,0	1 087	3,4	154	0,5	265	0,8	424	1,3	115	0,4	9868
788	2,3	286	0,8	194	0,6	836	2,5	315	0,9	469	1,4	1 197	3,5	184	0,5	9869
333	1,0	133	0,4	451	1,4	389	1,2	174	0,5	52	0,2	728	2,3	29	0,1	9870
151	0,5	325	1,1	494	1,7	600	2,1	91	0,3	789	2,7	993	3,4	114	0,4	9871
114	0,5	329	1,3	517	2,1	515	2,1	206	0,8	223	0,9	848	3,4	89	0,4	9872
345	1,3	543	2,1	610	2,4	403	1,6	167	0,6	429	1,7	362	1,4	165	0,6	9873
1 050	2,4	184	0,4	182	0,4	1 057	2,4	203	0,5	590	1,3	709	1,6	242	0,5	9874
979	2,4	260	0,6	111	0,3	958	2,4	143	0,4	327	0,8	430	1,1	38	0,1	9875

Ergebnisse der Stadtratswahl 2020 nach Stimmbezirken

Stimmbezirk	Wahlberechtigte				Wähler		Wahl- beteiligung
	lt. Wählerliste		insgesamt	dar. mit Wahl- schein	insgesamt	dar. mit Wahlschein	
	ohne Wahl- schein	mit Wahl- schein					
	Zahl	Zahl	Zahl	%	Zahl	Zahl	
1	2	3	4	5	6	7	
BW 9876	-	-	-	-	645	645	-
BW 9877	-	-	-	-	502	502	-
BW 9878	-	-	-	-	581	581	-
BW 9879	-	-	-	-	598	598	-
BW 9880	-	-	-	-	617	617	-
BW 9881	-	-	-	-	660	660	-
BW 9882	-	-	-	-	747	747	-
BW 9883 (R)	-	-	-	-	647	647	-
BW 9884	-	-	-	-	551	551	-
BW 9885	-	-	-	-	552	552	-
BW 9886	-	-	-	-	605	605	-
BW 9887	-	-	-	-	539	539	-
BW 9888	-	-	-	-	610	610	-
BW 9889	-	-	-	-	407	407	-
BW 9890	-	-	-	-	482	482	-
BW 9891	-	-	-	-	667	667	-
BW 9892	-	-	-	-	422	422	-
BW 9893	-	-	-	-	468	468	-
BW 9894	-	-	-	-	456	456	-
BW 9895	-	-	-	-	409	409	-
BW 9896	-	-	-	-	533	533	-
BW 9897	-	-	-	-	348	348	-
BW 9898	-	-	-	-	391	391	-
BW 9899	-	-	-	-	486	486	-
BW 9900	-	-	-	-	527	527	-
BW 9901	-	-	-	-	382	382	-
BW 9902	-	-	-	-	404	404	-
BW 9903	-	-	-	-	472	472	-
BW 9904	-	-	-	-	545	545	-
BW 9905	-	-	-	-	716	716	-
BW 9906	-	-	-	-	459	459	-
BW 9907	-	-	-	-	378	378	-
BW 9908	-	-	-	-	729	729	-
BW 9909	-	-	-	-	504	504	-
BW 9910	-	-	-	-	469	469	-
BW 9911	-	-	-	-	740	740	-
BW 9912	-	-	-	-	577	577	-
BW 9913	-	-	-	-	525	525	-
BW 9914	-	-	-	-	549	549	-
BW 9915	-	-	-	-	580	580	-
BW 9916	-	-	-	-	508	508	-
BW 9917	-	-	-	-	739	739	-
BW 9918	-	-	-	-	429	429	-
BW 9919	-	-	-	-	529	529	-
BW 9920	-	-	-	-	426	426	-
BW 9921	-	-	-	-	643	643	-
BW 9922	-	-	-	-	460	460	-
BW 9923	-	-	-	-	787	787	-
BW 9924	-	-	-	-	642	642	-
BW 9925	-	-	-	-	507	507	-

noch: Ergebnisse der Stadtratswahl 2020 nach Stimmbezirken

ungültige Stimmzettel	gültige Stimmzettel								gültige Stimmen	Stimm- bezirk
	insgesamt	unverändert mit Listen- kreuz		kumuliert mit Listenkreuz		sonstige ¹⁾				
		Zahl	Zahl	%	Zahl	%	Zahl	%		
8	9	10	11	12	13	14	15	16		
9	636	313	49,2	140	22,0	183	28,8	39 715	9876	
17	485	234	48,2	110	22,7	141	29,1	30 698	9877	
9	572	252	44,1	122	21,3	198	34,6	36 967	9878	
3	595	249	41,8	133	22,4	213	35,8	37 558	9879	
13	604	238	39,4	156	25,8	210	34,8	38 182	9880	
8	652	283	43,4	136	20,9	233	35,7	42 747	9881	
22	725	272	37,5	145	20,0	308	42,5	45 587	9882	
10	637	391	61,4	73	11,5	173	27,2	40 633	9883	
8	543	339	62,4	63	11,6	141	26,0	35 063	9884	
19	533	250	46,9	134	25,1	149	28,0	34 187	9885	
20	585	291	49,7	143	24,4	151	25,8	38 036	9886	
22	517	279	54,0	80	15,5	158	30,6	33 700	9887	
12	598	283	47,3	124	20,7	191	31,9	39 324	9888	
12	395	200	50,6	93	23,5	102	25,8	25 121	9889	
11	471	198	42,0	119	25,3	154	32,7	29 681	9890	
7	660	318	48,2	133	20,2	209	31,7	42 750	9891	
7	415	218	52,5	92	22,2	105	25,3	25 471	9892	
9	459	208	45,3	104	22,7	147	32,0	29 782	9893	
4	452	201	44,5	101	22,3	150	33,2	28 998	9894	
2	407	195	47,9	67	16,5	145	35,6	25 900	9895	
14	519	246	47,4	111	21,4	162	31,2	32 722	9896	
12	336	153	45,5	87	25,9	96	28,6	21 171	9897	
5	386	190	49,2	80	20,7	116	30,1	25 101	9898	
13	473	199	42,1	130	27,5	144	30,4	29 800	9899	
10	517	254	49,1	90	17,4	173	33,5	33 992	9900	
9	373	187	50,1	74	19,8	112	30,0	23 430	9901	
6	398	173	43,5	90	22,6	135	33,9	25 588	9902	
13	459	224	48,8	68	14,8	167	36,4	28 866	9903	
11	534	274	51,3	90	16,9	170	31,8	34 915	9904	
16	700	398	56,9	72	10,3	230	32,9	44 449	9905	
13	446	241	54,0	49	11,0	156	35,0	28 609	9906	
3	375	163	43,5	63	16,8	149	39,7	23 738	9907	
20	709	344	48,5	110	15,5	255	36,0	46 691	9908	
5	499	253	50,7	84	16,8	162	32,5	32 449	9909	
11	458	207	45,2	100	21,8	151	33,0	30 081	9910	
13	727	332	45,7	122	16,8	273	37,6	47 660	9911	
10	567	271	47,8	99	17,5	197	34,7	36 145	9912	
15	510	191	37,5	140	27,5	179	35,1	32 845	9913	
10	539	260	48,2	109	20,2	170	31,5	35 011	9914	
8	572	240	42,0	127	22,2	205	35,8	36 505	9915	
16	492	224	45,5	108	22,0	160	32,5	31 611	9916	
18	721	357	49,5	110	15,3	254	35,2	46 974	9917	
11	418	218	52,2	91	21,8	109	26,1	26 913	9918	
6	523	240	45,9	108	20,7	175	33,5	34 383	9919	
13	413	231	55,9	65	15,7	117	28,3	27 009	9920	
17	626	308	49,2	98	15,7	220	35,1	40 447	9921	
9	451	219	48,6	76	16,9	156	34,6	29 831	9922	
13	774	386	49,9	142	18,3	246	31,8	51 094	9923	
16	626	295	47,1	106	16,9	225	35,9	40 382	9924	
3	504	293	58,1	74	14,7	137	27,2	32 232	9925	

Ergebnisse der Stadtratswahl 2020 nach Stimmbezirken

Stimmbezirk	von den gültigen Stimmen entfielen auf									
	CSU		Grüne		Freie Wähler		AfD		SPD	
	Zahl	%	Zahl	%	Zahl	%	Zahl	%	Zahl	%
	17	18	19	20	21	22	23	24	25	26
BW 9876	16 025	40,3	5 786	14,6	1 620	4,1	2 064	5,2	10 964	27,6
BW 9877	11 587	37,7	5 115	16,7	1 126	3,7	1 985	6,5	8 225	26,8
BW 9878	16 655	45,1	4 294	11,6	1 294	3,5	3 069	8,3	9 114	24,7
BW 9879	20 415	54,4	4 293	11,4	1 299	3,5	2 230	5,9	6 898	18,4
BW 9880	17 319	45,4	6 180	16,2	1 253	3,3	1 823	4,8	8 136	21,3
BW 9881	19 387	45,4	5 623	13,2	1 080	2,5	2 130	5,0	10 746	25,1
BW 9882	17 243	37,8	4 646	10,2	1 370	3,0	2 256	4,9	12 759	28,0
BW 9883 (R)	14 652	36,1	4 372	10,8	1 175	2,9	2 514	6,2	12 243	30,1
BW 9884	12 965	37,0	4 831	13,8	883	2,5	2 703	7,7	9 792	27,9
BW 9885	16 937	49,5	3 336	9,8	933	2,7	2 667	7,8	7 222	21,1
BW 9886	15 608	41,0	4 094	10,8	773	2,0	2 003	5,3	12 726	33,5
BW 9887	11 561	34,3	4 854	14,4	1 436	4,3	2 446	7,3	9 329	27,7
BW 9888	13 826	35,2	7 237	18,4	1 589	4,0	2 242	5,7	10 116	25,7
BW 9889	10 371	41,3	3 390	13,5	822	3,3	554	2,2	7 752	30,9
BW 9890	11 249	37,9	3 909	13,2	1 206	4,1	1 369	4,6	8 013	27,0
BW 9891	17 162	40,1	7 393	17,3	1 771	4,1	1 876	4,4	9 560	22,4
BW 9892	9 754	38,3	2 540	10,0	700	2,7	2 738	10,7	7 495	29,4
BW 9893	11 508	38,6	5 373	18,0	1 245	4,2	1 138	3,8	8 059	27,1
BW 9894	11 929	41,1	4 875	16,8	898	3,1	812	2,8	7 443	25,7
BW 9895	9 373	36,2	4 908	18,9	1 021	3,9	1 042	4,0	6 950	26,8
BW 9896	11 732	35,9	4 650	14,2	1 728	5,3	1 629	5,0	9 455	28,9
BW 9897	8 864	41,9	3 275	15,5	673	3,2	1 218	5,8	5 828	27,5
BW 9898	10 385	41,4	2 908	11,6	1 264	5,0	1 441	5,7	6 602	26,3
BW 9899	10 484	35,2	4 673	15,7	704	2,4	1 413	4,7	9 281	31,1
BW 9900	13 887	40,9	5 864	17,3	950	2,8	2 485	7,3	7 229	21,3
BW 9901	7 072	30,2	3 748	16,0	1 899	8,1	1 666	7,1	6 265	26,7
BW 9902	6 598	25,8	5 166	20,2	1 125	4,4	1 789	7,0	6 128	23,9
BW 9903	5 141	17,8	6 744	23,4	1 225	4,2	1 325	4,6	7 760	26,9
BW 9904	9 948	28,5	7 619	21,8	1 682	4,8	1 747	5,0	9 305	26,7
BW 9905	14 567	32,8	11 095	25,0	1 303	2,9	1 465	3,3	10 599	23,8
BW 9906	10 749	37,6	4 376	15,3	1 177	4,1	1 602	5,6	6 324	22,1
BW 9907	8 260	34,8	5 001	21,1	984	4,1	742	3,1	6 021	25,4
BW 9908	17 325	37,1	11 078	23,7	1 306	2,8	2 391	5,1	9 802	21,0
BW 9909	13 960	43,0	4 691	14,5	1 637	5,0	1 095	3,4	7 493	23,1
BW 9910	16 242	54,0	2 934	9,8	1 096	3,6	1 068	3,6	6 647	22,1
BW 9911	18 383	38,6	8 859	18,6	1 631	3,4	1 944	4,1	11 321	23,8
BW 9912	12 954	35,8	7 671	21,2	1 667	4,6	1 426	3,9	7 875	21,8
BW 9913	15 549	47,3	3 969	12,1	1 827	5,6	1 463	4,5	7 308	22,2
BW 9914	13 781	39,4	4 498	12,8	1 851	5,3	1 892	5,4	10 163	29,0
BW 9915	14 814	40,6	6 185	16,9	2 028	5,6	883	2,4	8 907	24,4
BW 9916	13 843	43,8	5 483	17,3	1 735	5,5	1 289	4,1	6 834	21,6
BW 9917	15 134	32,2	10 967	23,3	1 323	2,8	2 251	4,8	10 016	21,3
BW 9918	9 181	34,1	4 715	17,5	1 164	4,3	1 054	3,9	6 775	25,2
BW 9919	10 466	30,4	7 921	23,0	968	2,8	1 661	4,8	8 383	24,4
BW 9920	8 540	31,6	5 160	19,1	821	3,0	1 536	5,7	6 656	24,6
BW 9921	14 471	35,8	8 254	20,4	2 064	5,1	1 304	3,2	9 666	23,9
BW 9922	9 788	32,8	6 787	22,8	564	1,9	1 002	3,4	8 284	27,8
BW 9923	18 981	37,1	10 167	19,9	2 059	4,0	1 942	3,8	11 391	22,3
BW 9924	11 930	29,5	8 343	20,7	1 398	3,5	1 374	3,4	12 249	30,3
BW 9925	10 586	32,8	5 717	17,7	1 099	3,4	2 065	6,4	9 533	29,6

noch: Ergebnisse der Stadtratswahl 2020 nach Stimmbezirken

von den gültigen Stimmen entfielen auf																Stimm- bezirk
FDP		LINKE LISTE Nürnberg		BIA		ÖDP		Die Guten		PARTEI/ Piraten		DIE LINKE		politbande		
Zahl	%	Zahl	%	Zahl	%	Zahl	%	Zahl	%	Zahl	%	Zahl	%	Zahl	%	
27	28	29	30	31	32	33	34	35	36	37	38	39	40	41	42	
622	1,6	199	0,5	187	0,5	618	1,6	133	0,3	372	0,9	1 029	2,6	96	0,2	9876
187	0,6	276	0,9	252	0,8	964	3,1	211	0,7	134	0,4	483	1,6	153	0,5	9877
574	1,6	102	0,3	57	0,2	1 108	3,0	65	0,2	210	0,6	272	0,7	153	0,4	9878
816	2,2	57	0,2	111	0,3	548	1,5	258	0,7	49	0,1	516	1,4	68	0,2	9879
1 140	3,0	274	0,7	79	0,2	1 243	3,3	128	0,3	221	0,6	263	0,7	123	0,3	9880
1 141	2,7	150	0,4	47	0,1	1 558	3,6	213	0,5	284	0,7	341	0,8	47	0,1	9881
490	1,1	362	0,8	183	0,4	4 647	10,2	158	0,3	506	1,1	667	1,5	300	0,7	9882
1 056	2,6	392	1,0	317	0,8	710	1,7	411	1,0	745	1,8	1 515	3,7	531	1,3	9883
849	2,4	151	0,4	530	1,5	510	1,5	272	0,8	417	1,2	924	2,6	236	0,7	9884
415	1,2	256	0,7	418	1,2	559	1,6	277	0,8	429	1,3	639	1,9	99	0,3	9885
693	1,8	105	0,3	416	1,1	350	0,9	172	0,5	347	0,9	513	1,3	236	0,6	9886
981	2,9	421	1,2	93	0,3	670	2,0	370	1,1	503	1,5	945	2,8	91	0,3	9887
482	1,2	371	0,9	115	0,3	1 066	2,7	333	0,8	803	2,0	892	2,3	252	0,6	9888
450	1,8	50	0,2	54	0,2	624	2,5	165	0,7	383	1,5	324	1,3	182	0,7	9889
800	2,7	236	0,8	180	0,6	608	2,0	124	0,4	483	1,6	1 305	4,4	199	0,7	9890
895	2,1	319	0,7	228	0,5	1 187	2,8	309	0,7	571	1,3	997	2,3	482	1,1	9891
355	1,4	149	0,6	251	1,0	421	1,7	286	1,1	203	0,8	489	1,9	90	0,4	9892
681	2,3	117	0,4	154	0,5	558	1,9	112	0,4	237	0,8	528	1,8	72	0,2	9893
520	1,8	124	0,4	71	0,2	625	2,2	453	1,6	491	1,7	615	2,1	142	0,5	9894
608	2,3	170	0,7	184	0,7	531	2,1	145	0,6	264	1,0	491	1,9	213	0,8	9895
814	2,5	538	1,6	297	0,9	277	0,8	234	0,7	246	0,8	1 057	3,2	65	0,2	9896
143	0,7	53	0,3	149	0,7	248	1,2	34	0,2	286	1,4	178	0,8	222	1,0	9897
274	1,1	153	0,6	88	0,4	350	1,4	286	1,1	343	1,4	883	3,5	124	0,5	9898
548	1,8	725	2,4	134	0,4	586	2,0	132	0,4	287	1,0	566	1,9	267	0,9	9899
604	1,8	208	0,6	227	0,7	635	1,9	300	0,9	526	1,5	887	2,6	190	0,6	9900
637	2,7	297	1,3	131	0,6	411	1,8	69	0,3	170	0,7	999	4,3	66	0,3	9901
565	2,2	321	1,3	411	1,6	313	1,2	156	0,6	795	3,1	1 773	6,9	448	1,8	9902
664	2,3	524	1,8	192	0,7	917	3,2	242	0,8	731	2,5	2 583	8,9	818	2,8	9903
686	2,0	334	1,0	272	0,8	958	2,7	392	1,1	589	1,7	1 057	3,0	326	0,9	9904
1 250	2,8	443	1,0	42	0,1	828	1,9	387	0,9	359	0,8	1 669	3,8	442	1,0	9905
612	2,1	414	1,4	319	1,1	975	3,4	168	0,6	643	2,2	1 029	3,6	221	0,8	9906
713	3,0	155	0,7	21	0,1	522	2,2	62	0,3	270	1,1	621	2,6	366	1,5	9907
1 896	4,1	415	0,9	100	0,2	931	2,0	341	0,7	235	0,5	677	1,4	194	0,4	9908
1 056	3,3	119	0,4	188	0,6	833	2,6	87	0,3	144	0,4	894	2,8	252	0,8	9909
748	2,5	100	0,3	179	0,6	397	1,3	17	0,1	342	1,1	169	0,6	142	0,5	9910
1 407	3,0	306	0,6	70	0,1	998	2,1	440	0,9	1 084	2,3	922	1,9	295	0,6	9911
888	2,5	630	1,7	54	0,1	697	1,9	381	1,1	507	1,4	1 254	3,5	141	0,4	9912
574	1,7	101	0,3	133	0,4	847	2,6	99	0,3	230	0,7	603	1,8	142	0,4	9913
548	1,6	244	0,7	208	0,6	400	1,1	165	0,5	298	0,9	832	2,4	131	0,4	9914
1 349	3,7	218	0,6	208	0,6	748	2,0	86	0,2	531	1,5	526	1,4	22	0,1	9915
515	1,6	20	0,1	222	0,7	333	1,1	205	0,6	427	1,4	528	1,7	177	0,6	9916
1 169	2,5	822	1,7	143	0,3	1 107	2,4	641	1,4	747	1,6	1 968	4,2	686	1,5	9917
671	2,5	405	1,5	193	0,7	872	3,2	158	0,6	897	3,3	626	2,3	202	0,8	9918
914	2,7	600	1,7	52	0,2	890	2,6	305	0,9	539	1,6	1 310	3,8	374	1,1	9919
858	3,2	307	1,1	184	0,7	902	3,3	234	0,9	344	1,3	1 075	4,0	392	1,5	9920
892	2,2	180	0,4	51	0,1	995	2,5	325	0,8	681	1,7	1 008	2,5	556	1,4	9921
930	3,1	184	0,6	200	0,7	593	2,0	149	0,5	292	1,0	945	3,2	113	0,4	9922
1 150	2,3	553	1,1	402	0,8	1 613	3,2	416	0,8	760	1,5	1 116	2,2	544	1,1	9923
656	1,6	292	0,7	245	0,6	1 181	2,9	471	1,2	637	1,6	1 185	2,9	421	1,0	9924
605	1,9	109	0,3	209	0,6	354	1,1	565	1,8	447	1,4	832	2,6	111	0,3	9925

Ergebnisse der Stadtratswahl 2020 nach Stimmbezirken

Stimmbezirk	Wahlberechtigte				Wähler		Wahl- beteiligung
	lt. Wählerliste		insgesamt	dar. mit Wahl- schein	insgesamt	dar. mit Wahlschein	
	ohne Wahl- schein	mit Wahl- schein					
	Zahl	Zahl	Zahl	%	Zahl	Zahl	
1	2	3	4	5	6	7	
BW 9926	-	-	-	-	633	633	-
BW 9927	-	-	-	-	500	500	-
BW 9928 (R)	-	-	-	-	430	430	-
BW 9929	-	-	-	-	427	427	-
BW 9930	-	-	-	-	389	389	-
BW 9931	-	-	-	-	635	635	-
BW 9932	-	-	-	-	458	458	-
BW 9933	-	-	-	-	580	580	-
BW 9934 (R)	-	-	-	-	685	685	-
BW 9935	-	-	-	-	620	620	-
BW 9936	-	-	-	-	538	538	-
BW 9937	-	-	-	-	549	549	-
BW 9938	-	-	-	-	651	651	-
BW 9939	-	-	-	-	475	475	-
BW 9940	-	-	-	-	588	588	-
BW 9941	-	-	-	-	502	502	-
BW 9942	-	-	-	-	550	550	-
BW 9943	-	-	-	-	351	351	-
BW 9944	-	-	-	-	528	528	-
BW 9945	-	-	-	-	514	514	-
BW 9946	-	-	-	-	626	626	-
BW 9947	-	-	-	-	607	607	-
BW 9948	-	-	-	-	358	358	-
BW 9949	-	-	-	-	322	322	-
insgesamt	299 494	90 053	389 547	23,1	183 123	81 952	47,0

noch: Ergebnisse der Stadtratswahl 2020 nach Stimmbezirken

ungültige Stimmzettel	gültige Stimmzettel								gültige Stimmen	Stimm- bezirk
	insgesamt	unverändert mit Listen- kreuz		kumuliert mit Listenkreuz		sonstige ¹⁾				
		Zahl	Zahl	%	Zahl	%	Zahl	%		
8	9	10	11	12	13	14	15	16		
3	630	316	50,2	108	17,1	206	32,7	40 463	9926	
5	495	262	52,9	48	9,7	185	37,4	32 587	9927	
19	411	221	53,8	65	15,8	125	30,4	26 919	9928	
12	415	189	45,5	88	21,2	138	33,3	27 650	9929	
9	380	227	59,7	39	10,3	114	30,0	24 650	9930	
10	625	309	49,4	103	16,5	213	34,1	40 962	9931	
16	442	226	51,1	83	18,8	133	30,1	27 608	9932	
8	572	315	55,1	80	14,0	177	30,9	38 176	9933	
10	675	327	48,4	135	20,0	213	31,6	44 581	9934	
6	614	318	51,8	109	17,8	187	30,5	40 583	9935	
11	527	321	60,9	68	12,9	138	26,2	35 049	9936	
4	545	279	51,2	93	17,1	173	31,7	35 545	9937	
7	644	275	42,7	129	20,0	240	37,3	42 643	9938	
8	467	225	48,2	60	12,8	182	39,0	30 815	9939	
17	571	285	49,9	119	20,8	167	29,2	37 041	9940	
11	491	242	49,3	72	14,7	177	36,0	32 194	9941	
14	536	218	40,7	99	18,5	219	40,9	35 477	9942	
8	343	169	49,3	64	18,7	110	32,1	22 456	9943	
8	520	232	44,6	122	23,5	166	31,9	31 390	9944	
3	511	216	42,3	128	25,0	167	32,7	33 109	9945	
18	608	266	43,8	118	19,4	224	36,8	37 842	9946	
14	593	316	53,3	90	15,2	187	31,5	38 168	9947	
9	349	182	52,1	33	9,5	134	38,4	23 494	9948	
10	312	162	51,9	50	16,0	100	32,1	19 737	9949	
4 124	178 999	93 780	52,4	34 688	19,4	50 531	28,2	11 438 207	insg.	

1) Summe Panaschiert
und Kummuliert ohne
Listenkreuz

Ergebnisse der Stadtratswahl 2020 nach Stimmbezirken

Stimmbezirk	von den gültigen Stimmen entfielen auf									
	CSU		Grüne		Freie Wähler		AfD		SPD	
	Zahl 17	% 18	Zahl 19	% 20	Zahl 21	% 22	Zahl 23	% 24	Zahl 25	% 26
BW 9926	15 464	38,2	9 914	24,5	1 202	3,0	1 493	3,7	7 683	19,0
BW 9927	10 302	31,6	7 656	23,5	1 127	3,5	1 259	3,9	7 512	23,1
BW 9928 (R)	8 846	32,9	5 635	20,9	1 108	4,1	1 305	4,8	6 321	23,5
BW 9929	9 454	34,2	5 170	18,7	646	2,3	859	3,1	7 345	26,6
BW 9930	10 075	40,9	4 808	19,5	349	1,4	812	3,3	5 155	20,9
BW 9931	21 591	52,7	6 668	16,3	873	2,1	968	2,4	5 648	13,8
BW 9932	10 569	38,3	4 969	18,0	1 109	4,0	988	3,6	5 957	21,6
BW 9933	15 891	41,6	8 322	21,8	1 461	3,8	957	2,5	7 211	18,9
BW 9934 (R)	21 057	47,2	8 649	19,4	803	1,8	1 348	3,0	8 199	18,4
BW 9935	18 612	45,9	7 803	19,2	1 240	3,1	1 531	3,8	7 624	18,8
BW 9936	15 066	43,0	5 851	16,7	1 377	3,9	1 725	4,9	6 954	19,8
BW 9937	16 169	45,5	5 347	15,0	994	2,8	1 792	5,0	7 526	21,2
BW 9938	18 674	43,8	7 763	18,2	1 508	3,5	1 480	3,5	9 699	22,7
BW 9939	9 927	32,2	7 502	24,3	986	3,2	1 226	4,0	5 716	18,5
BW 9940	11 880	32,1	5 778	15,6	1 022	2,8	1 413	3,8	11 459	30,9
BW 9941	9 939	30,9	6 406	19,9	814	2,5	1 343	4,2	9 868	30,7
BW 9942	11 315	31,9	8 634	24,3	1 028	2,9	589	1,7	7 924	22,3
BW 9943	10 196	45,4	4 195	18,7	860	3,8	1 177	5,2	4 136	18,4
BW 9944	11 699	37,3	6 242	19,9	1 030	3,3	2 079	6,6	6 783	21,6
BW 9945	16 826	50,8	4 384	13,2	1 071	3,2	2 471	7,5	5 473	16,5
BW 9946	9 232	24,4	8 536	22,6	1 218	3,2	1 688	4,5	9 651	25,5
BW 9947	11 375	29,8	6 426	16,8	819	2,1	1 660	4,3	12 363	32,4
BW 9948	6 515	27,7	6 649	28,3	563	2,4	355	1,5	5 143	21,9
BW 9949	6 208	31,5	4 669	23,7	556	2,8	810	4,1	4 549	23,0
insgesamt	3 584 755	31,3	2 283 988	20,0	324 475	2,8	650 369	5,7	2 943 118	25,7

noch: Ergebnisse der Stadtratswahl 2020 nach Stimmbezirken

von den gültigen Stimmen entfielen auf																	Stimm- bezirk
FDP		LINKE LISTE Nürnberg		BIA		ÖDP		Die Guten		PARTEI/ Piraten		DIE LINKE		politbande			
Zahl	%	Zahl	%	Zahl	%	Zahl	%	Zahl	%	Zahl	%	Zahl	%	Zahl	%		
27	28	29	30	31	32	33	34	35	36	37	38	39	40	41	42		
1 327	3,3	205	0,5	183	0,5	838	2,1	197	0,5	375	0,9	1 051	2,6	531	1,3	9926	
841	2,6	388	1,2	136	0,4	997	3,1	432	1,3	477	1,5	969	3,0	491	1,5	9927	
901	3,3	117	0,4	111	0,4	528	2,0	260	1,0	476	1,8	1 205	4,5	106	0,4	9928	
582	2,1	161	0,6	146	0,5	1 344	4,9	93	0,3	432	1,6	1 040	3,8	378	1,4	9929	
955	3,9	132	0,5	24	0,1	533	2,2	247	1,0	569	2,3	796	3,2	195	0,8	9930	
2 675	6,5	124	0,3	27	0,1	553	1,4	163	0,4	288	0,7	756	1,8	628	1,5	9931	
1 718	6,2	150	0,5	76	0,3	791	2,9	82	0,3	584	2,1	515	1,9	100	0,4	9932	
1 457	3,8	229	0,6	153	0,4	520	1,4	81	0,2	492	1,3	1 040	2,7	362	0,9	9933	
1 795	4,0	140	0,3	48	0,1	682	1,5	277	0,6	277	0,6	810	1,8	496	1,1	9934	
1 029	2,5	170	0,4	64	0,2	933	2,3	442	1,1	383	0,9	622	1,5	130	0,3	9935	
408	1,2	358	1,0	373	1,1	873	2,5	172	0,5	407	1,2	948	2,7	537	1,5	9936	
793	2,2	89	0,3	165	0,5	866	2,4	165	0,5	476	1,3	947	2,7	216	0,6	9937	
752	1,8	263	0,6	134	0,3	954	2,2	261	0,6	335	0,8	532	1,2	288	0,7	9938	
651	2,1	88	0,3	42	0,1	1 212	3,9	472	1,5	906	2,9	1 262	4,1	825	2,7	9939	
618	1,7	372	1,0	5	-	1 544	4,2	765	2,1	622	1,7	1 456	3,9	107	0,3	9940	
565	1,8	303	0,9	90	0,3	959	3,0	605	1,9	275	0,9	652	2,0	375	1,2	9941	
534	1,5	530	1,5	79	0,2	1 507	4,2	1 166	3,3	455	1,3	1 158	3,3	558	1,6	9942	
610	2,7	37	0,2	26	0,1	435	1,9	175	0,8	378	1,7	201	0,9	30	0,1	9943	
654	2,1	327	1,0	42	0,1	614	2,0	278	0,9	489	1,6	1 128	3,6	25	0,1	9944	
436	1,3	366	1,1	286	0,9	417	1,3	328	1,0	493	1,5	381	1,2	177	0,5	9945	
712	1,9	1 047	2,8	434	1,1	688	1,8	651	1,7	656	1,7	2 343	6,2	986	2,6	9946	
401	1,1	378	1,0	288	0,8	1 161	3,0	280	0,7	579	1,5	2 072	5,4	366	1,0	9947	
1 178	5,0	526	2,2	11	-	556	2,4	170	0,7	797	3,4	739	3,1	292	1,2	9948	
384	1,9	218	1,1	33	0,2	435	2,2	61	0,3	395	2,0	1 005	5,1	414	2,1	9949	
241 329	2,1	151 992	1,3	62 374	0,5	265 079	2,3	95 862	0,8	194 693	1,7	449 463	3,9	190 710	1,7	insg.	

Ergebnisse der Stadtratswahl 2020 nach Statistischen Bezirken S. 50 bis S. 57

Ergebnisse der Stadtratswahl 2020 nach Statistischen Bezirken

Statistischer Bezirk ¹⁾	Wahlberechtigte				Wähler		Wahl- beteiligung
	lt. Wählerliste		insgesamt	dar. mit Wahl- schein	insgesamt	dar. mit Wahlschein	
	ohne Wahl- schein	mit Wahl- schein					
	Zahl	Zahl	Zahl	%	Zahl	Zahl	
1	2	3	4	5	6	7	
01 Altstadt, St. Lorenz	2 851	918	3 769	24,4	1 643	813	43,6
02 Marienvorstadt	1 570	366	1 936	18,9	814	337	42,0
04 Gostenhof	4 849	971	5 820	16,7	2 212	967	38,0
05 Himpfelshof	3 200	1 288	4 488	28,7	2 488	1 163	55,4
06 Altstadt, St. Sebald	5 426	1 910	7 336	26,0	3 878	1 828	52,9
07 St. Johannes	4 436	1 881	6 317	29,8	3 504	1 705	55,5
08 Pirckheimerstraße	4 500	1 549	6 049	25,6	2 977	1 311	49,2
09 Wöhrd	5 763	1 870	7 633	24,5	3 780	1 664	49,5
10 Ludwigsfeld	6 023	1 483	7 506	19,8	3 031	1 326	40,4
11 Glockenhof	9 931	2 517	12 448	20,2	4 995	2 318	40,1
12 Guntherstraße	2 002	845	2 847	29,7	1 627	767	57,1
13 Galgenhof	10 402	2 405	12 807	18,8	4 710	2 131	36,8
14 Hummelstein	6 174	1 381	7 555	18,3	3 083	1 251	40,8
15 Gugelstraße	4 597	705	5 302	13,3	1 428	626	26,9
16 Steinbühl	7 302	1 032	8 334	12,4	2 277	905	27,3
17 Gibitzenhof	6 034	749	6 783	11,0	1 640	655	24,2
20 St. Leonhard	8 004	1 339	9 343	14,3	2 849	1 203	30,5
21 Sündersbühl	3 457	435	3 892	11,2	1 058	396	27,2
22 Bärenschanze	5 472	1 089	6 561	16,6	2 290	974	34,9
23 Sandberg	6 347	1 878	8 225	22,8	3 585	1 672	43,6
24 Bielingplatz	2 997	1 062	4 059	26,2	2 257	946	55,6
25 Uhlandstraße	6 234	2 127	8 361	25,4	4 170	1 947	49,9
26 Maxfeld	5 950	2 181	8 131	26,8	4 197	1 982	51,6
27 Veilhof	6 754	2 032	8 786	23,1	4 243	1 837	48,3
28 Tullnau	2 351	516	2 867	18,0	1 223	469	42,7
29 Gleichhammer	3 324	1 326	4 650	28,5	2 439	1 204	52,5
31 Rangierbahnhof-Siedlung	2 946	739	3 685	20,1	1 727	765	46,9
32 Langwasser Nordwest	4 654	932	5 586	16,7	2 042	754	36,6
33 Langwasser Nordost	3 814	1 253	5 067	24,7	2 397	1 134	47,3
36 Langwasser Südost	7 215	1 230	8 445	14,6	2 799	1 094	33,1
37 Langwasser Südwest	5 333	1 174	6 507	18,0	2 534	1 038	38,9
38 Altenfurt, Moorenbrunn	4 624	2 091	6 715	31,1	3 865	1 916	57,6
40 Hasenbuck	3 936	569	4 505	12,6	1 285	493	28,5
44 Trierer Straße	2 906	1 159	4 065	28,5	2 660	1 094	65,4
45 Gartenstadt	4 439	1 533	5 972	25,7	3 203	1 351	53,6
46 Werderau	2 714	451	3 165	14,2	1 253	412	39,6
48 Katzwang/Reichelsd.Ost, -Keller	7 072	2 736	9 808	27,9	5 403	2 509	55,1
49 Kornburg, Worzeldorf	7 078	3 530	10 608	33,3	6 438	3 243	60,7
50 Hohe Marter	4 326	724	5 050	14,3	1 582	651	31,3
51 Röthenbach West	5 572	1 234	6 806	18,1	2 682	1 107	39,4
52 Röthenbach Ost	7 699	1 964	9 663	20,3	4 456	1 783	46,1
53 Eibach	5 105	1 727	6 832	25,3	3 774	1 568	55,2
54 Reichelsdorf	4 877	990	5 867	16,9	2 300	894	39,2
55 Krottenbach, Mühlhof	1 438	512	1 950	26,3	1 100	463	56,4
60 Großreuth b. Schweinau	3 793	1 026	4 819	21,3	2 227	954	46,2
61 Gebersdorf	2 617	812	3 429	23,7	1 828	740	53,3
62 Gaismannshof	3 054	1 134	4 188	27,1	2 280	1 018	54,4
63 Höfen	2 128	423	2 551	16,6	1 020	388	40,0
64 Eberhardshof	6 921	1 142	8 063	14,2	2 419	891	30,0
70 Westfriedhof	1 841	711	2 552	27,9	1 237	553	48,5

noch: Ergebnisse der Stadtratswahl 2020 nach Statistischen Bezirken

ungültige Stimmzettel	gültige Stimmzettel							gültige Stimmen	Statistischer Bezirk
	insgesamt	unverändert mit Listen- kreuz		kumuliert mit Listenkreuz		sonstige ²⁾			
		Zahl	Zahl	%	Zahl	%	Zahl		
Zahl	Zahl	Zahl	%	Zahl	%	Zahl	%	Zahl	
8	9	10	11	12	13	14	15	16	
49	1 594	833	52,3	264	16,6	497	31,2	102 456	01
24	790	464	58,7	106	13,4	220	27,8	50 772	02
40	2 172	1 103	50,8	269	12,4	800	36,8	136 903	04
44	2 444	1 290	52,8	342	14,0	812	33,2	159 826	05
122	3 756	2 068	55,1	439	11,7	1 249	33,3	244 799	06
62	3 442	1 827	53,1	432	12,6	1 183	34,4	223 189	07
58	2 919	1 490	51,0	443	15,2	986	33,8	189 109	08
108	3 672	2 078	56,6	520	14,2	1 074	29,2	238 754	09
73	2 958	1 494	50,5	552	18,7	912	30,8	189 087	10
126	4 869	2 530	52,0	776	15,9	1 563	32,1	312 735	11
49	1 578	901	57,1	198	12,5	479	30,4	103 384	12
102	4 608	2 346	50,9	741	16,1	1 521	33,0	294 622	13
93	2 990	1 571	52,5	598	20,0	821	27,5	188 410	14
33	1 395	656	47,0	294	21,1	445	31,9	89 631	15
78	2 199	1 245	56,6	370	16,8	584	26,6	139 110	16
66	1 574	771	49,0	440	28,0	363	23,1	98 052	17
80	2 769	1 438	51,9	593	21,4	738	26,7	172 011	20
32	1 026	503	49,0	276	26,9	247	24,1	63 281	21
72	2 218	1 092	49,2	328	14,8	798	36,0	140 514	22
78	3 507	1 812	51,7	504	14,4	1 191	34,0	222 788	23
49	2 208	1 256	56,9	278	12,6	674	30,5	144 611	24
95	4 075	2 161	53,0	646	15,9	1 268	31,1	267 113	25
89	4 108	2 238	54,5	655	15,9	1 215	29,6	268 281	26
90	4 153	2 319	55,8	557	13,4	1 277	30,7	266 547	27
31	1 192	639	53,6	204	17,1	349	29,3	75 403	28
44	2 395	1 239	51,7	423	17,7	733	30,6	152 491	29
35	1 692	770	45,5	450	26,6	472	27,9	106 172	31
50	1 992	962	48,3	556	27,9	474	23,8	121 403	32
51	2 346	1 165	49,7	594	25,3	587	25,0	150 498	33
55	2 744	1 393	50,8	704	25,7	647	23,6	175 295	36
84	2 450	1 317	53,8	620	25,3	513	20,9	149 443	37
60	3 805	1 907	50,1	928	24,4	970	25,5	242 430	38
37	1 248	605	48,5	339	27,2	304	24,4	76 920	40
45	2 615	1 331	50,9	615	23,5	669	25,6	163 573	44
60	3 143	1 639	52,1	827	26,3	677	21,5	199 111	45
34	1 219	593	48,6	333	27,3	293	24,0	76 257	46
98	5 305	2 961	55,8	1 069	20,2	1 275	24,0	338 260	48
127	6 311	2 836	44,9	1 454	23,0	2 021	32,0	400 468	49
39	1 543	838	54,3	335	21,7	370	24,0	96 307	50
67	2 615	1 460	55,8	616	23,6	539	20,6	165 578	51
123	4 333	2 261	52,2	1 073	24,8	999	23,1	270 875	52
86	3 688	1 854	50,3	888	24,1	946	25,7	235 043	53
41	2 259	1 128	49,9	627	27,8	504	22,3	142 720	54
16	1 084	494	45,6	288	26,6	302	27,9	67 914	55
50	2 177	1 198	55,0	425	19,5	554	25,4	135 677	60
42	1 786	900	50,4	458	25,6	428	24,0	113 716	61
47	2 233	1 176	52,7	461	20,6	596	26,7	142 493	62
22	998	539	54,0	245	24,5	214	21,4	61 897	63
63	2 356	1 213	51,5	479	20,3	664	28,2	147 718	64
35	1 202	607	50,5	239	19,9	356	29,6	77 331	70

Ergebnisse der Stadtratswahl 2020 nach Statistischen Bezirken

Statistischer Bezirk ¹⁾	von den gültigen Stimmen entfielen auf									
	CSU		Grüne		Freie Wähler		AfD		SPD	
	Zahl 17	% 18	Zahl 19	% 20	Zahl 21	% 22	Zahl 23	% 24	Zahl 25	% 26
01 Altstadt, St. Lorenz	23 716	23,1	28 498	27,8	2 560	2,5	4 334	4,2	19 774	19,3
02 Marienvorstadt	13 112	25,8	12 725	25,1	1 388	2,7	1 890	3,7	11 102	21,9
04 Gostenhof	19 000	13,9	39 678	29,0	2 635	1,9	4 585	3,3	27 249	19,9
05 Himpfelshof	32 716	20,5	48 443	30,3	3 621	2,3	4 526	2,8	37 037	23,2
06 Altstadt, St. Sebald	60 124	24,6	63 427	25,9	6 981	2,9	9 866	4,0	55 838	22,8
07 St. Johannis	52 544	23,5	64 989	29,1	9 592	4,3	6 556	2,9	50 447	22,6
08 Pirkheimerstraße	43 971	23,3	52 390	27,7	5 255	2,8	6 863	3,6	43 165	22,8
09 Wöhrd	57 424	24,1	61 250	25,7	6 011	2,5	10 467	4,4	55 376	23,2
10 Ludwigsfeld	46 341	24,5	36 520	19,3	5 411	2,9	14 061	7,4	53 831	28,5
11 Glockenhof	64 511	20,6	76 846	24,6	7 207	2,3	14 560	4,7	79 811	25,5
12 Guntherstraße	27 457	26,6	27 333	26,4	2 367	2,3	3 736	3,6	25 915	25,1
13 Galgenhof	53 430	18,1	76 269	25,9	5 536	1,9	12 882	4,4	71 895	24,4
14 Hummelstein	48 763	25,9	36 377	19,3	4 078	2,2	11 652	6,2	56 989	30,2
15 Gugelstraße	18 434	20,6	15 586	17,4	2 596	2,9	5 171	5,8	27 323	30,5
16 Steinbühl	35 159	25,3	25 458	18,3	3 176	2,3	10 206	7,3	35 865	25,8
17 Gibitzenhof	28 330	28,9	11 810	12,0	2 230	2,3	10 186	10,4	28 832	29,4
20 St. Leonhard	47 850	27,8	28 630	16,6	5 607	3,3	14 457	8,4	48 479	28,2
21 Sündersbühl	16 801	26,5	8 390	13,3	1 798	2,8	6 440	10,2	19 430	30,7
22 Bärenschanze	21 713	15,5	39 755	28,3	2 716	1,9	7 014	5,0	31 431	22,4
23 Sandberg	43 834	19,7	57 552	25,8	6 970	3,1	9 174	4,1	56 099	25,2
24 Bielingplatz	32 269	22,3	41 621	28,8	4 246	2,9	4 867	3,4	36 254	25,1
25 Uhlandstraße	56 835	21,3	78 889	29,5	6 624	2,5	11 708	4,4	66 954	25,1
26 Maxfeld	67 640	25,2	72 831	27,1	7 549	2,8	11 997	4,5	65 932	24,6
27 Veilhof	60 735	22,8	72 083	27,0	7 252	2,7	13 181	4,9	62 273	23,4
28 Tullnau	23 714	31,4	16 218	21,5	2 632	3,5	3 275	4,3	16 592	22,0
29 Gleißhammer	46 064	30,2	31 768	20,8	4 704	3,1	8 972	5,9	39 649	26,0
31 Rangierbahnhof-Siedlung	26 884	25,3	13 283	12,5	3 425	3,2	9 029	8,5	40 300	38,0
32 Langwasser Nordwest	43 148	35,5	12 742	10,5	4 610	3,8	12 172	10,0	36 035	29,7
33 Langwasser Nordost	57 106	37,9	20 816	13,8	3 030	2,0	11 919	7,9	42 827	28,5
36 Langwasser Südost	62 805	35,8	20 729	11,8	4 198	2,4	19 342	11,0	50 181	28,6
37 Langwasser Südwest	50 413	33,7	15 825	10,6	4 791	3,2	12 770	8,5	50 722	33,9
38 Altenfurt, Moorenbrunn	97 044	40,0	36 536	15,1	7 478	3,1	14 851	6,1	64 161	26,5
40 Hasenbuck	19 786	25,7	10 153	13,2	1 870	2,4	7 436	9,7	24 146	31,4
44 Trierer Straße	55 451	33,9	30 469	18,6	3 787	2,3	10 263	6,3	47 145	28,8
45 Gartenstadt	52 418	26,3	25 486	12,8	5 343	2,7	14 101	7,1	82 645	41,5
46 Werderau	22 626	29,7	9 857	12,9	2 017	2,6	6 697	8,8	25 461	33,4
48 Katzwang/Reichelsd.Ost, -Keller	141 723	41,9	53 388	15,8	11 017	3,3	20 527	6,1	84 245	24,9
49 Kornburg, Worzeldorf	171 701	42,9	50 352	12,6	10 757	2,7	24 497	6,1	99 986	25,0
50 Hohe Marter	33 506	34,8	9 921	10,3	2 628	2,7	9 456	9,8	28 802	29,9
51 Röthenbach West	71 859	43,4	17 790	10,7	3 817	2,3	14 805	8,9	42 976	26,0
52 Röthenbach Ost	107 439	39,7	35 861	13,2	7 673	2,8	20 618	7,6	73 610	27,2
53 Eibach	92 048	39,2	39 491	16,8	6 749	2,9	10 986	4,7	59 656	25,4
54 Reichelsdorf	54 050	37,9	18 540	13,0	4 240	3,0	14 216	10,0	37 486	26,3
55 Krottenbach, Mühlhof	27 619	40,7	11 181	16,5	1 558	2,3	3 631	5,3	17 982	26,5
60 Großreuth b. Schweinau	51 550	38,0	21 065	15,5	4 798	3,5	10 266	7,6	35 179	25,9
61 Gebersdorf	46 691	41,1	15 293	13,4	3 245	2,9	7 028	6,2	32 408	28,5
62 Gaismannshof	54 181	38,0	24 748	17,4	3 722	2,6	9 040	6,3	37 574	26,4
63 Höfen	23 795	38,4	7 547	12,2	2 602	4,2	4 140	6,7	17 429	28,2
64 Eberhardshof	32 343	21,9	29 737	20,1	4 772	3,2	11 158	7,6	40 180	27,2
70 Westfriedhof	22 563	29,2	15 659	20,2	3 261	4,2	4 610	6,0	21 557	27,9

noch: Ergebnisse der Stadtratswahl 2020 nach Statistischen Bezirken

von den gültigen Stimmen entfielen auf																Statistischer Bezirk
FDP		LINKE LISTE Nürnberg		BIA		ÖDP		Die Guten		PARTEI/ Piraten		DIE LINKE		politbande		
Zahl	%	Zahl	%	Zahl	%	Zahl	%	Zahl	%	Zahl	%	Zahl	%	Zahl	%	
27	28	29	30	31	32	33	34	35	36	37	38	39	40	41	42	
4 467	4,4	2 090	2,0	447	0,4	2 677	2,6	801	0,8	2 901	2,8	5 821	5,7	4 370	4,3	01
1 202	2,4	1 357	2,7	319	0,6	1 452	2,9	622	1,2	1 237	2,4	2 752	5,4	1 614	3,2	02
1 913	1,4	5 402	3,9	357	0,3	2 599	1,9	2 288	1,7	4 429	3,2	13 699	10,0	13 069	9,5	04
3 271	2,0	2 718	1,7	334	0,2	3 851	2,4	3 105	1,9	2 980	1,9	9 714	6,1	7 510	4,7	05
7 842	3,2	4 215	1,7	548	0,2	6 397	2,6	2 665	1,1	5 666	2,3	12 694	5,2	8 536	3,5	06
5 900	2,6	3 838	1,7	633	0,3	5 079	2,3	2 691	1,2	3 265	1,5	11 639	5,2	6 016	2,7	07
5 543	2,9	4 054	2,1	945	0,5	5 476	2,9	2 312	1,2	3 927	2,1	10 303	5,4	4 905	2,6	08
6 434	2,7	3 521	1,5	1 071	0,4	6 391	2,7	2 130	0,9	6 704	2,8	14 571	6,1	7 404	3,1	09
3 635	1,9	3 675	1,9	1 604	0,8	4 943	2,6	1 918	1,0	4 152	2,2	8 909	4,7	4 087	2,2	10
7 640	2,4	7 085	2,3	1 304	0,4	9 076	2,9	3 887	1,2	7 568	2,4	22 714	7,3	10 526	3,4	11
1 785	1,7	1 733	1,7	150	0,1	2 276	2,2	1 965	1,9	1 330	1,3	4 822	4,7	2 515	2,4	12
4 967	1,7	7 961	2,7	1 622	0,6	7 506	2,5	6 264	2,1	8 454	2,9	20 909	7,1	16 927	5,7	13
3 227	1,7	3 126	1,7	2 111	1,1	3 951	2,1	2 002	1,1	3 866	2,1	9 580	5,1	2 688	1,4	14
2 268	2,5	2 060	2,3	561	0,6	1 765	2,0	1 049	1,2	3 367	3,8	6 894	7,7	2 557	2,9	15
2 834	2,0	4 015	2,9	670	0,5	2 166	1,6	1 315	0,9	4 320	3,1	9 261	6,7	4 665	3,4	16
2 458	2,5	1 830	1,9	912	0,9	1 945	2,0	391	0,4	2 392	2,4	6 056	6,2	680	0,7	17
3 798	2,2	2 943	1,7	1 024	0,6	2 772	1,6	1 145	0,7	3 375	2,0	9 359	5,4	2 572	1,5	20
1 049	1,7	1 124	1,8	527	0,8	817	1,3	239	0,4	1 320	2,1	3 797	6,0	1 549	2,4	21
2 263	1,6	4 525	3,2	510	0,4	2 256	1,6	2 175	1,5	3 318	2,4	12 109	8,6	10 729	7,6	22
4 935	2,2	4 712	2,1	1 060	0,5	6 546	2,9	1 998	0,9	5 576	2,5	16 218	7,3	8 114	3,6	23
2 856	2,0	2 515	1,7	575	0,4	3 663	2,5	1 133	0,8	2 278	1,6	8 208	5,7	4 126	2,9	24
6 843	2,6	4 922	1,8	939	0,4	6 171	2,3	2 889	1,1	5 324	2,0	13 642	5,1	5 373	2,0	25
7 982	3,0	3 252	1,2	1 527	0,6	6 485	2,4	2 309	0,9	4 715	1,8	11 839	4,4	4 223	1,6	26
6 419	2,4	4 969	1,9	1 197	0,4	7 374	2,8	2 306	0,9	6 725	2,5	15 738	5,9	6 295	2,4	27
1 480	2,0	1 230	1,6	335	0,4	2 547	3,4	517	0,7	1 934	2,6	3 659	4,9	1 270	1,7	28
2 723	1,8	2 189	1,4	567	0,4	4 605	3,0	2 291	1,5	2 102	1,4	5 533	3,6	1 324	0,9	29
1 113	1,0	1 141	1,1	523	0,5	2 600	2,4	792	0,7	2 205	2,1	3 356	3,2	1 521	1,4	31
1 474	1,2	1 552	1,3	1 671	1,4	1 944	1,6	422	0,3	1 129	0,9	4 197	3,5	307	0,3	32
2 917	1,9	1 109	0,7	732	0,5	4 360	2,9	380	0,3	1 415	0,9	3 476	2,3	411	0,3	33
2 590	1,5	1 243	0,7	1 817	1,0	3 540	2,0	856	0,5	2 056	1,2	5 401	3,1	537	0,3	36
2 217	1,5	1 424	1,0	1 226	0,8	2 343	1,6	873	0,6	1 909	1,3	4 317	2,9	613	0,4	37
3 866	1,6	2 046	0,8	1 622	0,7	3 743	1,5	1 839	0,8	3 889	1,6	4 257	1,8	1 098	0,5	38
1 526	2,0	1 761	2,3	694	0,9	2 169	2,8	284	0,4	2 628	3,4	3 529	4,6	938	1,2	40
2 430	1,5	855	0,5	951	0,6	4 790	2,9	1 215	0,7	1 711	1,0	3 653	2,2	853	0,5	44
1 772	0,9	2 046	1,0	2 975	1,5	3 285	1,6	1 021	0,5	2 326	1,2	5 195	2,6	498	0,3	45
1 317	1,7	1 308	1,7	2 164	2,8	1 136	1,5	405	0,5	1 204	1,6	1 824	2,4	241	0,3	46
5 415	1,6	2 561	0,8	1 684	0,5	7 099	2,1	1 231	0,4	2 858	0,8	5 342	1,6	1 170	0,3	48
7 441	1,9	2 551	0,6	1 549	0,4	20 169	5,0	1 303	0,3	3 372	0,8	5 745	1,4	1 045	0,3	49
2 032	2,1	1 078	1,1	751	0,8	1 408	1,5	727	0,8	1 764	1,8	3 359	3,5	875	0,9	50
1 882	1,1	1 040	0,6	1 675	1,0	2 409	1,5	734	0,4	2 097	1,3	3 994	2,4	500	0,3	51
4 387	1,6	2 093	0,8	1 938	0,7	4 196	1,5	1 548	0,6	4 376	1,6	5 707	2,1	1 429	0,5	52
5 485	2,3	1 861	0,8	1 786	0,8	5 266	2,2	1 259	0,5	3 429	1,5	5 944	2,5	1 083	0,5	53
2 740	1,9	1 195	0,8	1 195	0,8	2 840	2,0	640	0,4	1 853	1,3	3 171	2,2	554	0,4	54
1 134	1,7	341	0,5	169	0,2	1 416	2,1	559	0,8	1 157	1,7	865	1,3	302	0,4	55
2 397	1,8	1 729	1,3	808	0,6	1 751	1,3	564	0,4	1 411	1,0	3 358	2,5	801	0,6	60
1 306	1,1	742	0,7	796	0,7	1 619	1,4	584	0,5	1 238	1,1	2 112	1,9	654	0,6	61
2 159	1,5	1 843	1,3	563	0,4	2 127	1,5	533	0,4	1 142	0,8	3 590	2,5	1 271	0,9	62
1 067	1,7	635	1,0	217	0,4	699	1,1	219	0,4	905	1,5	2 390	3,9	252	0,4	63
3 726	2,5	2 439	1,7	1 103	0,7	2 565	1,7	1 102	0,7	4 165	2,8	9 493	6,4	4 935	3,3	64
1 212	1,6	688	0,9	383	0,5	2 270	2,9	625	0,8	1 271	1,6	2 647	3,4	585	0,8	70

Ergebnisse der Stadtratswahl 2020 nach Statistischen Bezirken

Statistischer Bezirk ¹⁾	Wahlberechtigte				Wähler		Wahl- beteiligung
	lt. Wählerliste		insgesamt	dar. mit Wahl- schein	insgesamt	dar. mit Wahrschein	
	ohne Wahl- schein	mit Wahl- schein					
	Zahl	Zahl	Zahl	%	Zahl	Zahl	
1	2	3	4	5	6	7	
71 Schniegling	2 246	707	2 953	23,9	1 580	726	53,5
72 Wetzendorf	4 878	2 252	7 130	31,6	4 231	2 088	59,3
73 Buch	1 745	505	2 250	22,4	1 295	471	57,6
74 Thon	2 685	1 421	4 106	34,6	2 725	1 328	66,4
76 Kraftshof	1 319	556	1 875	29,7	1 241	529	66,2
78 Boxdorf	1 581	605	2 186	27,7	1 265	555	57,9
79 Großgründlach	2 736	1 203	3 939	30,5	2 519	1 100	64,0
80 Schleifweg	2 158	807	2 965	27,2	1 519	741	51,2
81 Schoppershof	4 805	1 127	5 932	19,0	2 478	971	41,8
82 Schafhof	1 158	325	1 483	21,9	718	429	48,4
83 Marienberg	2 059	1 210	3 269	37,0	2 214	1 118	67,7
84 Ziegelstein	4 021	1 598	5 619	28,4	3 186	1 444	56,7
86 Buchenbühl	1 265	575	1 840	31,3	1 177	512	64,0
90 St. Jobst	5 029	2 222	7 251	30,6	3 866	2 008	53,3
91 Erlenstegen	2 002	1 173	3 175	36,9	2 051	1 044	64,6
92 Mögeldorf	3 058	1 142	4 200	27,2	2 314	1 051	55,1
93 Schmausenbuckstraße	2 420	1 428	3 848	37,1	2 655	1 324	69,0
94 Laufamholz	4 376	2 220	6 596	33,7	4 324	2 242	65,6
95 Zerzabelshof	4 653	1 775	6 428	27,6	4 000	1 651	62,2
96 Fischbach	3 248	1 551	4 799	32,3	2 856	1 410	59,5
98 Briefwahlbezirke	-	-	-	-	80 946	80 946	-
99 Urnenwahlbezirke	299 494	90 053	389 547	23,1	102 177	1 006	47,0
insgesamt	299 494	90 053	389 547	23,1	183 123	81 952	47,0

1) Folgende Bezirke wurden aufgrund ihrer geringen Einwohnerzahl anderen Bezirken zugeordnet:
03 zu 02, 18 und 19 zu 17, 30 zu 31, 34 und 35 zu 36, 39 zu 38,
41 sowie 42 und 43 zu 40, 47 zu 48, 65 zu 64, 75 und 87 zu 73, 77 zu 76, 85 zu 84,
97 zu 96

noch: Ergebnisse der Stadtratswahl 2020 nach Statistischen Bezirken

ungültige Stimmzettel	gültige Stimmzettel							gültige Stimmen	Statistischer Bezirk
	insgesamt	unverändert mit Listen- kreuz		kumuliert mit Listenkreuz		sonstige ²⁾			
		Zahl	Zahl	%	Zahl	%	Zahl		
8	9	10	11	12	13	14	15	16	
26	1 554	888	57,1	239	15,4	427	27,5	99 628	71
93	4 138	2 221	53,7	728	17,6	1 189	28,7	264 528	72
29	1 266	576	45,5	329	26,0	361	28,5	79 286	73
56	2 669	1 377	51,6	489	18,3	803	30,1	171 575	74
28	1 213	562	46,3	291	24,0	360	29,7	78 017	76
29	1 236	661	53,5	256	20,7	319	25,8	79 165	78
53	2 466	1 208	49,0	597	24,2	661	26,8	158 201	79
33	1 486	793	53,4	224	15,1	469	31,6	96 521	80
52	2 426	1 364	56,2	450	18,5	612	25,2	156 194	81
21	697	393	56,4	130	18,7	174	25,0	44 700	82
48	2 166	1 159	53,5	318	14,7	689	31,8	141 584	83
59	3 127	1 712	54,7	519	16,6	896	28,7	202 263	84
10	1 167	662	56,7	220	18,9	285	24,4	74 579	86
77	3 789	2 069	54,6	643	17,0	1 077	28,4	245 122	90
33	2 018	1 140	56,5	322	16,0	556	27,6	131 440	91
54	2 260	1 287	56,9	388	17,2	585	25,9	145 952	92
40	2 615	1 408	53,8	540	20,7	667	25,5	171 075	93
68	4 256	2 308	54,2	753	17,7	1 195	28,1	278 557	94
110	3 890	2 057	52,9	735	18,9	1 098	28,2	249 998	95
51	2 805	1 424	50,8	646	23,0	735	26,2	178 844	96
1 709	79 237	38 734	48,9	13 544	17,1	26 959	34,0	5 118 043	98
2 415	99 762	55 046	55,2	21 144	21,2	23 572	23,6	6 320 164	99
4 124	178 999	93 780	52,4	34 688	19,4	50 531	28,2	11 438 207	insg.

2) Summe Panaschiert
und Kummuliert ohne
Listenkreuz

Ergebnisse der Stadtratswahl 2020 nach Statistischen Bezirken

Statistischer Bezirk ¹⁾	von den gültigen Stimmen entfielen auf									
	CSU		Grüne		Freie Wähler		AfD		SPD	
	Zahl 17	% 18	Zahl 19	% 20	Zahl 21	% 22	Zahl 23	% 24	Zahl 25	% 26
71 Schniegling	31 466	31,6	23 959	24,0	3 018	3,0	3 850	3,9	25 135	25,2
72 Wetzendorf	97 900	37,0	55 029	20,8	8 417	3,2	14 482	5,5	58 638	22,2
73 Buch	40 552	51,1	8 646	10,9	2 756	3,5	4 218	5,3	17 054	21,5
74 Thon	62 837	36,6	35 871	20,9	5 997	3,5	7 242	4,2	41 239	24,0
76 Kraftshof	34 851	44,7	11 111	14,2	4 130	5,3	3 959	5,1	18 312	23,5
78 Boxdorf	32 580	41,2	11 054	14,0	4 045	5,1	3 783	4,8	21 863	27,6
79 Großgründlach	64 730	40,9	28 347	17,9	6 852	4,3	7 032	4,4	38 907	24,6
80 Schleifweg	27 357	28,3	24 744	25,6	2 864	3,0	4 119	4,3	22 990	23,8
81 Schoppershof	45 296	29,0	31 087	19,9	4 047	2,6	7 992	5,1	42 944	27,5
82 Schachhof	14 843	33,2	7 530	16,8	1 010	2,3	3 233	7,2	11 750	26,3
83 Marienberg	43 319	30,6	35 521	25,1	4 507	3,2	5 363	3,8	36 345	25,7
84 Ziegelstein	61 032	30,2	45 087	22,3	6 407	3,2	9 611	4,8	54 588	27,0
86 Buchenbühl	22 946	30,8	14 835	19,9	2 603	3,5	4 635	6,2	22 544	30,2
90 St. Jobst	79 513	32,4	56 103	22,9	6 845	2,8	12 016	4,9	56 955	23,2
91 Erlenstegen	61 084	46,5	24 881	18,9	2 423	1,8	4 361	3,3	21 539	16,4
92 Mögeldorf	57 290	39,3	29 510	20,2	4 107	2,8	7 483	5,1	31 038	21,3
93 Schmausenbuckstraße	75 837	44,3	34 299	20,0	3 974	2,3	5 944	3,5	35 582	20,8
94 Laufamholz	111 484	40,0	54 397	19,5	8 148	2,9	12 782	4,6	60 541	21,7
95 Zerzabelshof	80 755	32,3	48 088	19,2	5 529	2,2	10 680	4,3	72 917	29,2
96 Fischbach	77 847	43,5	32 084	17,9	4 666	2,6	11 400	6,4	36 002	20,1
98 Briefwahlbezirke	1 657 331	32,4	1 016 832	19,9	175 350	3,4	237 599	4,6	1 287 750	25,2
99 Urnenwahlbezirke	1 927 424	30,5	1 267 156	20,0	149 125	2,4	412 770	6,5	1 655 368	26,2
insgesamt	3 584 755	31,3	2 283 988	20,0	324 475	2,8	650 369	5,7	2 943 118	25,7

1) Folgende Bezirke wurden aufgrund ihrer geringen Einwohnerzahl anderen Bezirken zugeordnet:
 03 zu 02, 18 und 19 zu 17, 30 zu 31, 34 und 35 zu 36, 39 zu 38,
 41 sowie 42 und 43 zu 40, 47 zu 48, 65 zu 64, 75 und 87 zu 73, 77 zu 76, 85 zu 84,
 97 zu 96

noch: Ergebnisse der Stadtratswahl 2020 nach Statistischen Bezirken

von den gültigen Stimmen entfielen auf																Statistischer Bezirk
FDP		LINKE LISTE Nürnberg		BIA		ÖDP		Die Guten		PARTEI/ Piraten		DIE LINKE		politbande		
Zahl	%	Zahl	%	Zahl	%	Zahl	%	Zahl	%	Zahl	%	Zahl	%	Zahl	%	
27	28	29	30	31	32	33	34	35	36	37	38	39	40	41	42	
2 689	2,7	938	0,9	300	0,3	1 391	1,4	715	0,7	1 258	1,3	3 898	3,9	1 011	1,0	01
8 043	3,0	2 646	1,0	1 110	0,4	5 711	2,2	1 387	0,5	2 255	0,9	6 528	2,5	2 382	0,9	02
1 692	2,1	272	0,3	634	0,8	893	1,1	266	0,3	909	1,1	933	1,2	461	0,6	04
3 923	2,3	1 533	0,9	296	0,2	3 636	2,1	1 195	0,7	2 988	1,7	3 999	2,3	819	0,5	05
1 048	1,3	557	0,7	288	0,4	1 631	2,1	251	0,3	744	1,0	984	1,3	151	0,2	06
1 777	2,2	329	0,4	354	0,4	1 026	1,3	312	0,4	410	0,5	1 345	1,7	287	0,4	07
3 335	2,1	872	0,6	689	0,4	2 300	1,5	400	0,3	1 984	1,3	2 251	1,4	502	0,3	08
2 157	2,2	1 277	1,3	189	0,2	2 706	2,8	1 177	1,2	1 655	1,7	4 049	4,2	1 237	1,3	09
3 032	1,9	2 503	1,6	721	0,5	3 990	2,6	1 048	0,7	3 864	2,5	8 265	5,3	1 405	0,9	10
1 037	2,3	376	0,8	247	0,6	1 249	2,8	260	0,6	687	1,5	2 081	4,7	397	0,9	11
3 031	2,1	1 270	0,9	363	0,3	3 146	2,2	1 128	0,8	1 812	1,3	4 237	3,0	1 542	1,1	12
3 458	1,7	2 415	1,2	1 266	0,6	5 862	2,9	1 794	0,9	3 113	1,5	6 107	3,0	1 523	0,8	13
1 227	1,6	421	0,6	416	0,6	1 036	1,4	1 031	1,4	777	1,0	1 836	2,5	272	0,4	14
6 841	2,8	2 067	0,8	1 249	0,5	6 685	2,7	1 829	0,7	3 471	1,4	8 554	3,5	2 994	1,2	15
6 259	4,8	530	0,4	196	0,1	3 822	2,9	601	0,5	1 365	1,0	2 861	2,2	1 518	1,2	16
4 786	3,3	922	0,6	765	0,5	2 891	2,0	557	0,4	1 784	1,2	3 621	2,5	1 198	0,8	17
5 019	2,9	796	0,5	292	0,2	2 893	1,7	820	0,5	1 620	0,9	3 033	1,8	966	0,6	20
5 713	2,1	1 427	0,5	1 042	0,4	7 665	2,8	1 820	0,7	3 701	1,3	6 834	2,5	3 003	1,1	21
3 333	1,3	2 877	1,2	636	0,3	7 084	2,8	5 629	2,3	2 920	1,2	7 181	2,9	2 369	0,9	22
3 590	2,0	1 622	0,9	480	0,3	2 932	1,6	1 520	0,8	2 641	1,5	3 504	2,0	556	0,3	23
121 581	2,4	60 075	1,2	28 162	0,6	127 458	2,5	47 951	0,9	83 153	1,6	192 394	3,8	82 407	1,6	98
119 748	1,9	91 917	1,5	34 212	0,5	137 621	2,2	47 911	0,8	111 540	1,8	257 069	4,1	108 303	1,7	99
241 329	2,1	151 992	1,3	62 374	0,5	265 079	2,3	95 862	0,8	194 693	1,7	449 463	3,9	190 710	1,7	insg.

Ergebnisse der Oberbürgermeister-Erstwahl 2020 nach Stimmbezirken S. 60 bis S. 125

Ergebnisse der Oberbürgermeister-Erstwahl 2020 nach Stimmbezirken

Stimmbezirk	Wahlberechtigte				Wähler		Wahl- beteiligung
	lt. Wählerliste		insgesamt	dar. mit Wahl- schein	insgesamt	dar. mit Wahlschein	
	ohne Wahl- schein	mit Wahl- schein					
	Zahl	Zahl	Zahl	%	Zahl	Zahl	
1	2	3	4	5	6	7	
0150 Karl-Grillenberger-Str., Josepshplatz	895	393	1 288	30,5	304	2	51,3
0151 Kornmarkt, Lorenzer Str.	877	274	1 151	23,8	266	1	44,7
0152 Kaiserstr., Jakobsplatz	1 079	251	1 330	18,9	265	2	37,0
0250 Marienstr., Bahnhofstr.	897	240	1 137	21,1	344	4	49,2
0350 Dietzstr., Bahnhofplatz	673	126	799	15,8	139	2	31,5
0450 Eberhardshofstr., Untere Kanalstr.	1 199	232	1 431	16,2	315	4	36,5
0451 Obere Kanalstr., Imhoffstr.	977	188	1 165	16,1	238	5	34,7
0452 Knauerstr., Hessestr.	846	211	1 057	20,0	332	3	49,3
0455 Gostenhofer Schulgasse, Zufuhrstr.	1 827	340	2 167	15,7	378	6	31,5
0550 Bärenschanzstr., Roonstr.	733	200	933	21,4	279	9	48,5
0551 Obere Turnstr., Rosenaustr., Am Plärren	704	221	925	23,9	199	-	43,3
0552 Blumenthalstr., Himpfelshofstr.	596	273	869	31,4	308	4	63,6
0553 Deutschherrnstr., Praterstr. (R)	615	327	942	34,7	234	2	56,3
0554 Roonstr., Deutschherrnstr.	552	267	819	32,6	321	2	68,7
0650 Maxtormauer, Egidienplatz (R)	851	288	1 139	25,3	336	2	52,4
0651 Rosental, Laufertormauer	1 021	398	1 419	28,0	420	8	54,6
0652 Judengasse, Neue Gasse	934	298	1 232	24,2	354	-	50,8
0653 Neutormauer, Sebalder Platz	867	337	1 204	28,0	327	1	52,6
0654 Burg, Paniersplatz	920	306	1 226	25,0	345	2	50,7
0655 Hallertor, Hauptmarkt	833	283	1 116	25,4	282	1	48,3
0750 Johannisstr., Großweidenmühlstr.	663	216	879	24,6	231	2	48,5
0751 Burgschmietstr., Hallerwiese	780	294	1 074	27,4	270	6	49,6
0752 Jagdstr., Frommannstr.	701	366	1 067	34,3	356	10	63,7
0753 Palmplatz, Lange Zeile (R)	701	339	1 040	32,6	334	8	61,1
0754 Frauenholzstr., Hallerstr.	730	344	1 074	32,0	288	1	55,9
0755 Kirchenweg, Sandrartstr.	861	322	1 183	27,2	353	5	54,2
0850 Archivstr., Vestnertorgraben	546	137	683	20,1	214	2	49,3
0851 Krelingstr., Friedrichstr.	634	287	921	31,2	264	-	57,1
0852 Schwanhäußerstr., Tuchergartenstr.	959	325	1 284	25,3	354	4	50,4
0853 Lindenaststr., Schonhoverstr.	832	277	1 109	25,0	329	6	51,9
0854 Wurzelbauerstr., Veillodterstr.	996	307	1 303	23,6	279	6	42,4
0855 Vestnertorgraben, Pilotystr.	534	215	749	28,7	247	2	58,9
0950 Berliner Platz, Rennweg	849	351	1 200	29,3	315	4	52,6
0951 Martin-Richter-Str., Stresemannplatz	879	249	1 128	22,1	289	6	45,2
0952 Feldgasse, Krellerstr.	885	248	1 133	21,9	305	4	46,5
0953 Rathenauplatz, Merckelsgasse	828	266	1 094	24,3	342	3	53,2
0954 Flötnerstr., Waechterstr.	819	200	1 019	19,6	294	4	46,4
0955 Obere Zwingerstr., Wöhrder Hauptstr.	772	310	1 082	28,7	284	-	52,4
0956 Keßlerplatz, Prinzregentenufer	731	246	977	25,2	308	-	54,5
1050 Schultheißallee, Dutzendteichstr.	774	300	1 074	27,9	327	6	55,4
1051 Scharrerstr., Weddigenstr.	697	93	790	11,8	167	1	31,8
1054 Peterstr., Schloßstr.	996	252	1 248	20,2	266	7	39,2
1055 Neubleiche, Schanzenstr.	1 055	326	1 381	23,6	336	5	45,5
1056 Vordere Cramergasse, Gottfriedstr.	1 089	190	1 279	14,9	273	-	34,9
1057 Neumarkter Str., Bestelmeyerstr.	1 412	322	1 734	18,6	357	2	37,4
1150 Heideloffplatz, Scheurlstr.	1 632	335	1 967	17,0	329	5	32,0
1153 Harsdörfferstr., Herbartstr.	835	199	1 034	19,2	217	-	38,5
1154 Anton-Müller-Platz, Hintere Bleiweißstr.	897	168	1 065	15,8	182	1	31,4
1155 Sybelstr., Hallerhüttenstr.	637	246	883	27,9	215	-	49,8
1156 Hainstr., Erdastr.	766	238	1 004	23,7	297	4	50,8

noch: Ergebnisse der Oberbürgermeister-Erstwahl 2020 nach Stimmbezirken

ungültige Stimmen		gültige Stimmen	von den gültigen Stimmen entfielen auf								Stimm- bezirk
insgesamt	Anteil der Wähler		Marcus König CSU		Verena Osgyan GRÜNE		Jürgen Dörfler Freie Wähler		Roland-Alexander Hübscher AfD		
Zahl	%		Zahl	%	Zahl	%	Zahl	%	Zahl	%	
8	9	10	11	12	13	14	15	16	17	18	
-		304	86	28,3	70	23,0	4	1,3	10	3,3	0150
3	1,1	263	66	25,1	70	26,6	3	1,1	14	5,3	0151
1	0,4	264	69	26,1	59	22,3	3	1,1	12	4,5	0152
-		344	97	28,2	86	25,0	4	1,2	10	2,9	0250
1	0,7	138	35	25,4	20	14,5	4	2,9	7	5,1	0350
-		315	42	13,3	96	30,5	3	1,0	6	1,9	0450
1	0,4	237	42	17,7	54	22,8	2	0,8	5	2,1	0451
-		332	39	11,7	115	34,6	4	1,2	3	0,9	0452
3	0,8	375	65	17,3	95	25,3	6	1,6	10	2,7	0455
2	0,7	277	73	26,4	62	22,4	5	1,8	4	1,4	0550
2	1,0	197	49	24,9	53	26,9	1	0,5	4	2,0	0551
2	0,6	306	63	20,6	101	33,0	1	0,3	5	1,6	0552
-		234	62	26,5	55	23,5	1	0,4	8	3,4	0553
1	0,3	320	58	18,1	112	35,0	2	0,6	4	1,3	0554
-		336	89	26,5	77	22,9	6	1,8	11	3,3	0650
1	0,2	419	117	27,9	118	28,2	2	0,5	15	3,6	0651
1	0,3	353	91	25,8	75	21,2	7	2,0	18	5,1	0652
2	0,6	325	87	26,8	80	24,6	8	2,5	7	2,2	0653
1	0,3	344	90	26,2	82	23,8	5	1,5	13	3,8	0654
1	0,4	281	79	28,1	52	18,5	10	3,6	10	3,6	0655
3	1,3	228	55	24,1	53	23,2	7	3,1	9	3,9	0750
-		270	74	27,4	50	18,5	5	1,9	8	3,0	0751
-		356	88	24,7	82	23,0	11	3,1	7	2,0	0752
4	1,2	330	109	33,0	67	20,3	12	3,6	8	2,4	0753
-		288	63	21,9	69	24,0	7	2,4	5	1,7	0754
-		353	100	28,3	87	24,6	8	2,3	7	2,0	0755
-		214	57	26,6	43	20,1	1	0,5	8	3,7	0850
-		264	63	23,9	65	24,6	-	-	4	1,5	0851
2	0,6	352	100	28,4	75	21,3	6	1,7	11	3,1	0852
-		329	99	30,1	72	21,9	3	0,9	7	2,1	0853
-		279	83	29,7	63	22,6	9	3,2	6	2,2	0854
2	0,8	245	87	35,5	54	22,0	7	2,9	8	3,3	0855
-		315	82	26,0	75	23,8	2	0,6	12	3,8	0950
2	0,7	287	78	27,2	54	18,8	3	1,0	9	3,1	0951
2	0,7	303	72	23,8	79	26,1	4	1,3	10	3,3	0952
1	0,3	341	90	26,4	67	19,6	7	2,1	13	3,8	0953
3	1,0	291	96	33,0	55	18,9	5	1,7	10	3,4	0954
1	0,4	283	73	25,8	43	15,2	3	1,1	12	4,2	0955
1	0,3	307	98	31,9	73	23,8	1	0,3	12	3,9	0956
-		327	113	34,6	38	11,6	9	2,8	12	3,7	1050
-		167	59	35,3	9	5,4	5	3,0	20	12,0	1051
1	0,4	265	63	23,8	44	16,6	3	1,1	24	9,1	1054
1	0,3	335	61	18,2	85	25,4	6	1,8	16	4,8	1055
1	0,4	272	51	18,8	46	16,9	2	0,7	28	10,3	1056
1	0,3	356	102	28,7	40	11,2	2	0,6	35	9,8	1057
2	0,6	327	51	15,6	73	22,3	4	1,2	15	4,6	1150
2	0,9	215	60	27,9	23	10,7	-	-	12	5,6	1153
-		182	28	15,4	49	26,9	1	0,5	4	2,2	1154
5	2,3	210	82	39,0	26	12,4	1	0,5	7	3,3	1155
1	0,3	296	78	26,4	75	25,3	3	1,0	6	2,0	1156

Ergebnisse der Oberbürgermeister-Erstwahl 2020 nach Stimmbezirken

Stimmbezirk	Wahlberechtigte				Wähler		Wahl- beteiligung
	lt. Wählerliste		insgesamt	dar. mit Wahl- schein	insgesamt	dar. mit Wahlschein	
	ohne Wahl- schein	mit Wahl- schein					
	Zahl	Zahl	Zahl	%	Zahl	Zahl	
1	2	3	4	5	6	7	
0150 Karl-Grillenberger-Str., Josepshplatz	895	393	1 288	30,5	304	2	51,3
0151 Kornmarkt, Lorenzer Str.	877	274	1 151	23,8	266	1	44,7
0152 Kaiserstr., Jakobsplatz	1 079	251	1 330	18,9	265	2	37,0
0250 Marienstr., Bahnhofstr.	897	240	1 137	21,1	344	4	49,2
0350 Dietzstr., Bahnhofplatz	673	126	799	15,8	139	2	31,5
0450 Eberhardshofstr., Untere Kanalstr.	1 199	232	1 431	16,2	315	4	36,5
0451 Obere Kanalstr., Imhoffstr.	977	188	1 165	16,1	238	5	34,7
0452 Knauerstr., Hessestr.	846	211	1 057	20,0	332	3	49,3
0455 Gostenhofer Schulgasse, Zufuhrstr.	1 827	340	2 167	15,7	378	6	31,5
0550 Bärenschanzstr., Roonstr.	733	200	933	21,4	279	9	48,5
0551 Obere Turnstr., Rosenaustr., Am Plärren	704	221	925	23,9	199	-	43,3
0552 Blumenthalstr., Himpfelshofstr.	596	273	869	31,4	308	4	63,6
0553 Deutschherrnstr., Praterstr. (R)	615	327	942	34,7	234	2	56,3
0554 Roonstr., Deutschherrnstr.	552	267	819	32,6	321	2	68,7
0650 Maxtormauer, Egidienplatz (R)	851	288	1 139	25,3	336	2	52,4
0651 Rosental, Laufertormauer	1 021	398	1 419	28,0	420	8	54,6
0652 Judengasse, Neue Gasse	934	298	1 232	24,2	354	-	50,8
0653 Neutormauer, Sebalder Platz	867	337	1 204	28,0	327	1	52,6
0654 Burg, Paniersplatz	920	306	1 226	25,0	345	2	50,7
0655 Hallertor, Hauptmarkt	833	283	1 116	25,4	282	1	48,3
0750 Johannisstr., Großweidenmühlstr.	663	216	879	24,6	231	2	48,5
0751 Burgschmietstr., Hallerwiese	780	294	1 074	27,4	270	6	49,6
0752 Jagdstr., Frommannstr.	701	366	1 067	34,3	356	10	63,7
0753 Palmplatz, Lange Zeile (R)	701	339	1 040	32,6	334	8	61,1
0754 Frauenholzstr., Hallerstr.	730	344	1 074	32,0	288	1	55,9
0755 Kirchenweg, Sandrartstr.	861	322	1 183	27,2	353	5	54,2
0850 Archivstr., Vestnertorgraben	546	137	683	20,1	214	2	49,3
0851 Krelingstr., Friedrichstr.	634	287	921	31,2	264	-	57,1
0852 Schwanhäußerstr., Tuchergartenstr.	959	325	1 284	25,3	354	4	50,4
0853 Lindenaststr., Schonhoverstr.	832	277	1 109	25,0	329	6	51,9
0854 Wurzelbauerstr., Veillodterstr.	996	307	1 303	23,6	279	6	42,4
0855 Vestnertorgraben, Pilotystr.	534	215	749	28,7	247	2	58,9
0950 Berliner Platz, Rennweg	849	351	1 200	29,3	315	4	52,6
0951 Martin-Richter-Str., Stresemannplatz	879	249	1 128	22,1	289	6	45,2
0952 Feldgasse, Krellerstr.	885	248	1 133	21,9	305	4	46,5
0953 Rathenauplatz, Merckelsgasse	828	266	1 094	24,3	342	3	53,2
0954 Flötnerstr., Waechterstr.	819	200	1 019	19,6	294	4	46,4
0955 Obere Zwingerstr., Wöhrder Hauptstr.	772	310	1 082	28,7	284	-	52,4
0956 Keßlerplatz, Prinzregentenufer	731	246	977	25,2	308	-	54,5
1050 Schultheißallee, Dutzendteichstr.	774	300	1 074	27,9	327	6	55,4
1051 Scharrerstr., Weddigenstr.	697	93	790	11,8	167	1	31,8
1054 Peterstr., Schloßstr.	996	252	1 248	20,2	266	7	39,2
1055 Neubleiche, Schanzenstr.	1 055	326	1 381	23,6	336	5	45,5
1056 Vordere Cramergasse, Gottfriedstr.	1 089	190	1 279	14,9	273	-	34,9
1057 Neumarkter Str., Bestelmeyerstr.	1 412	322	1 734	18,6	357	2	37,4
1150 Heideloffplatz, Scheurlstr.	1 632	335	1 967	17,0	329	5	32,0
1153 Harsdörfferstr., Herbartstr.	835	199	1 034	19,2	217	-	38,5
1154 Anton-Müller-Platz, Hintere Bleiweißstr.	897	168	1 065	15,8	182	1	31,4
1155 Sybelstr., Hallerhüttenstr.	637	246	883	27,9	215	-	49,8
1156 Hainstr., Erdastr.	766	238	1 004	23,7	297	4	50,8

noch: Ergebnisse der Oberbürgermeister-Erstwahl 2020 nach Stimmbezirken

ungültige Stimmen		gültige Stimmen	von den gültigen Stimmen entfielen auf								Stimm- bezirk
insgesamt	Anteil der Wähler		Thorsten Brehm SPD		Ümit Sormaz FDP		Marion Padua LINKE LISTE Nürnberg		Fridrich Luft BIA		
Zahl	%		Zahl	%	Zahl	%	Zahl	%	Zahl	%	
19	20	21	22	23	24	25	26	27	28	29	
-		304	109	35,9	3	1,0	1	0,3	-	-	0150
3	1,1	263	84	31,9	2	0,8	6	2,3	-	-	0151
1	0,4	264	67	25,4	8	3,0	4	1,5	2	0,8	0152
-		344	113	32,8	-	-	7	2,0	-	-	0250
1	0,7	138	43	31,2	8	5,8	2	1,4	-	-	0350
-		315	100	31,7	6	1,9	11	3,5	-	-	0450
1	0,4	237	92	38,8	1	0,4	8	3,4	2	0,8	0451
-		332	125	37,7	6	1,8	9	2,7	1	0,3	0452
3	0,8	375	137	36,5	4	1,1	10	2,7	1	0,3	0455
2	0,7	277	91	32,9	6	2,2	6	2,2	2	0,7	0550
2	1,0	197	81	41,1	-	-	1	0,5	-	-	0551
2	0,6	306	109	35,6	3	1,0	7	2,3	1	0,3	0552
-		234	88	37,6	5	2,1	-	-	1	0,4	0553
1	0,3	320	113	35,3	-	-	1	0,3	2	0,6	0554
-		336	115	34,2	3	0,9	4	1,2	1	0,3	0650
1	0,2	419	136	32,5	5	1,2	6	1,4	-	-	0651
1	0,3	353	131	37,1	1	0,3	7	2,0	2	0,6	0652
2	0,6	325	104	32,0	6	1,8	5	1,5	2	0,6	0653
1	0,3	344	120	34,9	2	0,6	4	1,2	1	0,3	0654
1	0,4	281	109	38,8	1	0,4	1	0,4	-	-	0655
3	1,3	228	88	38,6	2	0,9	1	0,4	-	-	0750
-		270	115	42,6	3	1,1	5	1,9	-	-	0751
-		356	144	40,4	7	2,0	4	1,1	-	-	0752
4	1,2	330	114	34,5	2	0,6	4	1,2	3	0,9	0753
-		288	104	36,1	3	1,0	7	2,4	2	0,7	0754
-		353	117	33,1	4	1,1	5	1,4	1	0,3	0755
-		214	75	35,0	4	1,9	4	1,9	3	1,4	0850
-		264	103	39,0	5	1,9	5	1,9	1	0,4	0851
2	0,6	352	131	37,2	4	1,1	4	1,1	-	-	0852
-		329	117	35,6	3	0,9	4	1,2	1	0,3	0853
-		279	93	33,3	5	1,8	5	1,8	1	0,4	0854
2	0,8	245	72	29,4	1	0,4	2	0,8	-	-	0855
-		315	101	32,1	3	1,0	5	1,6	-	-	0950
2	0,7	287	107	37,3	7	2,4	8	2,8	1	0,3	0951
2	0,7	303	93	30,7	6	2,0	7	2,3	1	0,3	0952
1	0,3	341	122	35,8	2	0,6	-	-	2	0,6	0953
3	1,0	291	97	33,3	3	1,0	1	0,3	2	0,7	0954
1	0,4	283	113	39,9	5	1,8	4	1,4	1	0,4	0955
1	0,3	307	89	29,0	1	0,3	2	0,7	-	-	0956
-		327	137	41,9	3	0,9	1	0,3	2	0,6	1050
-		167	61	36,5	-	-	2	1,2	1	0,6	1051
1	0,4	265	95	35,8	6	2,3	6	2,3	3	1,1	1054
1	0,3	335	119	35,5	6	1,8	7	2,1	3	0,9	1055
1	0,4	272	103	37,9	2	0,7	5	1,8	1	0,4	1056
1	0,3	356	135	37,9	3	0,8	10	2,8	2	0,6	1057
2	0,6	327	122	37,3	15	4,6	6	1,8	-	-	1150
2	0,9	215	88	40,9	7	3,3	1	0,5	3	1,4	1153
-		182	65	35,7	3	1,6	3	1,6	2	1,1	1154
5	2,3	210	81	38,6	1	0,5	-	-	-	-	1155
1	0,3	296	96	32,4	3	1,0	7	2,4	1	0,3	1156

Ergebnisse der Oberbürgermeister-Erstwahl 2020 nach Stimmbezirken

Stimmbezirk	Wahlberechtigte				Wähler		Wahl- beteiligung
	lt. Wählerliste		insgesamt	dar. mit Wahl- schein	insgesamt	dar. mit Wahlschein	
	ohne Wahl- schein	mit Wahl- schein					
	Zahl	Zahl	Zahl	%	Zahl	Zahl	
1	2	3	4	5	6	7	
0150 Karl-Grillenberger-Str., Josepshplatz	895	393	1 288	30,5	304	2	51,3
0151 Kornmarkt, Lorenzer Str.	877	274	1 151	23,8	266	1	44,7
0152 Kaiserstr., Jakobsplatz	1 079	251	1 330	18,9	265	2	37,0
0250 Marienstr., Bahnhofstr.	897	240	1 137	21,1	344	4	49,2
0350 Dietzstr., Bahnhofplatz	673	126	799	15,8	139	2	31,5
0450 Eberhardshofstr., Untere Kanalstr.	1 199	232	1 431	16,2	315	4	36,5
0451 Obere Kanalstr., Imhoffstr.	977	188	1 165	16,1	238	5	34,7
0452 Knauerstr., Hessestr.	846	211	1 057	20,0	332	3	49,3
0455 Gostenhofer Schulgasse, Zufuhrstr.	1 827	340	2 167	15,7	378	6	31,5
0550 Bärenschanzstr., Roonstr.	733	200	933	21,4	279	9	48,5
0551 Obere Turnstr., Rosenaustr., Am Plärren	704	221	925	23,9	199	-	43,3
0552 Blumenthalstr., Himpfelshofstr.	596	273	869	31,4	308	4	63,6
0553 Deutschherrnstr., Praterstr. (R)	615	327	942	34,7	234	2	56,3
0554 Roonstr., Deutschherrnstr.	552	267	819	32,6	321	2	68,7
0650 Maxtormauer, Egidienplatz (R)	851	288	1 139	25,3	336	2	52,4
0651 Rosental, Laufertormauer	1 021	398	1 419	28,0	420	8	54,6
0652 Judengasse, Neue Gasse	934	298	1 232	24,2	354	-	50,8
0653 Neutormauer, Sebalder Platz	867	337	1 204	28,0	327	1	52,6
0654 Burg, Paniersplatz	920	306	1 226	25,0	345	2	50,7
0655 Hallertor, Hauptmarkt	833	283	1 116	25,4	282	1	48,3
0750 Johannisstr., Großweidenmühlstr.	663	216	879	24,6	231	2	48,5
0751 Burgschmietstr., Hallerwiese	780	294	1 074	27,4	270	6	49,6
0752 Jagdstr., Frommannstr.	701	366	1 067	34,3	356	10	63,7
0753 Palmplatz, Lange Zeile (R)	701	339	1 040	32,6	334	8	61,1
0754 Frauenholzstr., Hallerstr.	730	344	1 074	32,0	288	1	55,9
0755 Kirchenweg, Sandrartstr.	861	322	1 183	27,2	353	5	54,2
0850 Archivstr., Vestnertorgraben	546	137	683	20,1	214	2	49,3
0851 Krelingstr., Friedrichstr.	634	287	921	31,2	264	-	57,1
0852 Schwanhäußerstr., Tuchergartenstr.	959	325	1 284	25,3	354	4	50,4
0853 Lindenaststr., Schonhoverstr.	832	277	1 109	25,0	329	6	51,9
0854 Wurzelbauerstr., Veillodterstr.	996	307	1 303	23,6	279	6	42,4
0855 Vestnertorgraben, Pilotystr.	534	215	749	28,7	247	2	58,9
0950 Berliner Platz, Rennweg	849	351	1 200	29,3	315	4	52,6
0951 Martin-Richter-Str., Stresemannplatz	879	249	1 128	22,1	289	6	45,2
0952 Feldgasse, Krellerstr.	885	248	1 133	21,9	305	4	46,5
0953 Rathenauplatz, Merckelsgasse	828	266	1 094	24,3	342	3	53,2
0954 Flötnerstr., Waechterstr.	819	200	1 019	19,6	294	4	46,4
0955 Obere Zwingerstr., Wöhrder Hauptstr.	772	310	1 082	28,7	284	-	52,4
0956 Keßlerplatz, Prinzregentenufer	731	246	977	25,2	308	-	54,5
1050 Schultheißallee, Dutzendteichstr.	774	300	1 074	27,9	327	6	55,4
1051 Scharrerstr., Weddigenstr.	697	93	790	11,8	167	1	31,8
1054 Peterstr., Schloßstr.	996	252	1 248	20,2	266	7	39,2
1055 Neubleiche, Schanzenstr.	1 055	326	1 381	23,6	336	5	45,5
1056 Vordere Cramergasse, Gottfriedstr.	1 089	190	1 279	14,9	273	-	34,9
1057 Neumarkter Str., Bestelmeyerstr.	1 412	322	1 734	18,6	357	2	37,4
1150 Heideloffplatz, Scheurlstr.	1 632	335	1 967	17,0	329	5	32,0
1153 Harsdörfferstr., Herbartstr.	835	199	1 034	19,2	217	-	38,5
1154 Anton-Müller-Platz, Hintere Bleiweißstr.	897	168	1 065	15,8	182	1	31,4
1155 Sybelstr., Hallerhüttenstr.	637	246	883	27,9	215	-	49,8
1156 Hainstr., Erdastr.	766	238	1 004	23,7	297	4	50,8

noch: Ergebnisse der Oberbürgermeister-Erstwahl 2020 nach Stimmbezirken

ungültige Stimmen		gültige Stimmen	von den gültigen Stimmen entfielen auf								Stimm- bezirk
insgesamt	Anteil der Wähler		Christian Rechholz ÖDP		Philipp Schramm Die Guten		Florian Betz PARTEI/Piraten		Titus Schüller DIE LINKE		
Zahl	%		Zahl	%	Zahl	%	Zahl	%	Zahl	%	
30	31	32	33	34	35	36	37	38	39	40	
-		304	5	1,6	-	-	4	1,3	12	3,9	0150
3	1,1	263	2	0,8	-	-	7	2,7	9	3,4	0151
1	0,4	264	3	1,1	3	1,1	11	4,2	23	8,7	0152
-		344	6	1,7	2	0,6	4	1,2	15	4,4	0250
1	0,7	138	2	1,4	1	0,7	2	1,4	14	10,1	0350
-		315	3	1,0	2	0,6	7	2,2	39	12,4	0450
1	0,4	237	2	0,8	4	1,7	9	3,8	16	6,8	0451
-		332	2	0,6	1	0,3	3	0,9	24	7,2	0452
3	0,8	375	2	0,5	4	1,1	12	3,2	29	7,7	0455
2	0,7	277	2	0,7	6	2,2	2	0,7	18	6,5	0550
2	1,0	197	1	0,5	-	-	5	2,5	2	1,0	0551
2	0,6	306	2	0,7	1	0,3	2	0,7	11	3,6	0552
-		234	2	0,9	1	0,4	3	1,3	8	3,4	0553
1	0,3	320	5	1,6	4	1,3	4	1,3	15	4,7	0554
-		336	4	1,2	-	-	10	3,0	16	4,8	0650
1	0,2	419	3	0,7	3	0,7	3	0,7	11	2,6	0651
1	0,3	353	3	0,8	1	0,3	3	0,8	14	4,0	0652
2	0,6	325	8	2,5	2	0,6	6	1,8	10	3,1	0653
1	0,3	344	4	1,2	2	0,6	5	1,5	16	4,7	0654
1	0,4	281	5	1,8	1	0,4	2	0,7	11	3,9	0655
3	1,3	228	4	1,8	1	0,4	2	0,9	6	2,6	0750
-		270	3	1,1	-	-	2	0,7	5	1,9	0751
-		356	6	1,7	1	0,3	-	-	6	1,7	0752
4	1,2	330	4	1,2	-	-	2	0,6	5	1,5	0753
-		288	5	1,7	5	1,7	4	1,4	14	4,9	0754
-		353	3	0,8	2	0,6	4	1,1	15	4,2	0755
-		214	5	2,3	-	-	6	2,8	8	3,7	0850
-		264	-	-	2	0,8	3	1,1	13	4,9	0851
2	0,6	352	5	1,4	1	0,3	4	1,1	11	3,1	0852
-		329	5	1,5	1	0,3	4	1,2	13	4,0	0853
-		279	2	0,7	1	0,4	2	0,7	9	3,2	0854
2	0,8	245	5	2,0	-	-	3	1,2	6	2,4	0855
-		315	2	0,6	2	0,6	8	2,5	23	7,3	0950
2	0,7	287	6	2,1	2	0,7	7	2,4	5	1,7	0951
2	0,7	303	6	2,0	2	0,7	9	3,0	14	4,6	0952
1	0,3	341	7	2,1	2	0,6	9	2,6	20	5,9	0953
3	1,0	291	4	1,4	-	-	9	3,1	9	3,1	0954
1	0,4	283	6	2,1	3	1,1	5	1,8	15	5,3	0955
1	0,3	307	6	2,0	2	0,7	5	1,6	18	5,9	0956
-		327	5	1,5	3	0,9	-	-	4	1,2	1050
-		167	3	1,8	1	0,6	3	1,8	3	1,8	1051
1	0,4	265	4	1,5	-	-	5	1,9	12	4,5	1054
1	0,3	335	6	1,8	3	0,9	7	2,1	16	4,8	1055
1	0,4	272	5	1,8	6	2,2	8	2,9	15	5,5	1056
1	0,3	356	2	0,6	3	0,8	7	2,0	15	4,2	1057
2	0,6	327	10	3,1	4	1,2	4	1,2	23	7,0	1150
2	0,9	215	3	1,4	1	0,5	7	3,3	10	4,7	1153
-		182	7	3,8	-	-	1	0,5	19	10,4	1154
5	2,3	210	1	0,5	1	0,5	1	0,5	9	4,3	1155
1	0,3	296	4	1,4	1	0,3	8	2,7	14	4,7	1156

Ergebnisse der Oberbürgermeister-Erstwahl 2020 nach Stimmbezirken

Stimmbezirk	Wahlberechtigte				Wähler		Wahl- beteiligung
	lt. Wählerliste		insgesamt	dar. mit Wahl- schein	insgesamt	dar. mit Wahlschein	
	ohne Wahl- schein	mit Wahl- schein					
	Zahl	Zahl	Zahl	%	Zahl	Zahl	
1	2	3	4	5	6	7	
1157 Wilhelminenstr., Forsthoferstr.	905	264	1 169	22,6	274	7	43,4
1158 Siglindenstr., Nibelungenstr.	736	223	959	23,3	287	5	50,6
1159 Wilhelm-Spaeth-Str., Lichtenhofstr.	748	213	961	22,2	307	3	51,9
1160 Forsthoferstr., Wilhelm-Spaeth-Str.	868	176	1 044	16,9	248	7	38,5
1161 Schweiggerstr., Regensburger Str.	1 907	455	2 362	19,3	359	4	32,6
1250 Brunhildstr., Tristanstr.	817	276	1 093	25,3	299	6	49,8
1251 Lohengrinstr., Markomannenstr.	601	342	943	36,3	324	8	66,6
1252 Wodanstr., Guntherstr.	584	227	811	28,0	257	5	56,6
1350 Tafelfeldstr., Siebenkeesstr.	1 319	303	1 622	18,7	275	5	33,7
1351 Körnerstr., Maffeiplatz (R)	1 002	227	1 229	18,5	299	3	40,9
1352 Bönerstr., Ammanstr.	963	237	1 200	19,8	287	3	41,7
1353 Celtisstr., Aufseßplatz	1 058	288	1 346	21,4	234	7	36,4
1354 Anne-Frank-Str., Annastr.	995	236	1 231	19,2	290	8	40,4
1355 Kopernikusstr., Hartmutstr.	1 027	285	1 312	21,7	307	4	42,9
1356 Wölkernstr., Bulmannstr.	1 083	216	1 299	16,6	263	3	35,2
1357 Humboldtplatz, Paulstr.	965	267	1 232	21,7	252	8	39,6
1358 Galgenhofstr., Breitscheidstr.	965	183	1 148	15,9	206	3	32,2
1359 Hinterm Bahnhof, Wendlerstr. (R)	1 025	163	1 188	13,7	215	2	30,4
1450 Schuckertplatz, Budapester Platz	801	164	965	17,0	179	2	33,8
1451 Ajtoschstr., Lutherplatz	842	167	1 009	16,6	254	7	39,6
1452 Gudrunstr., Kleestr.	921	202	1 123	18,0	347	2	47,1
1453 Jean-Paul-Platz, Sperberstr.	741	174	915	19,0	303	2	50,2
1454 Budapester Str., Normannenstr.	608	176	784	22,4	171	4	41,8
1455 Morsestr., Burgundenstr.	703	159	862	18,4	184	-	38,2
1456 Huldstr., Neulichtenhofstr. (R)	698	198	896	22,1	263	1	49,4
1457 Burgundenstr., Frankenstr.	860	141	1 001	14,1	150	-	27,8
1550 Seuffertstr., Gugelstr.	1 044	149	1 193	12,5	171	-	25,7
1553 Schwabenstr., Sperlingstr.	1 057	154	1 211	12,7	178	1	26,2
1554 Wattstr., Voltastr.	888	157	1 045	15,0	154	1	28,3
1555 Schuckertstr., Gaußstr.	1 608	245	1 853	13,2	301	-	28,3
1650 Tunnelstr., Siemensplatz	1 174	187	1 361	13,7	275	5	32,4
1651 Obere Mentergasse, Melanchthonplatz	1 161	183	1 344	13,6	226	1	29,2
1652 An den Rampen, Gebhard-Ott-Str.	1 239	127	1 366	9,3	195	3	22,5
1654 Helingstr., Munkerstr.	877	170	1 047	16,2	193	1	33,2
1656 Herschelstr., Schleidenstr.	951	87	1 038	8,4	174	1	24,3
1657 Volkmannstr., Leibnizstr.	1 900	278	2 178	12,8	325	4	26,4
1750 Industriestr., Maybachstr.	1 035	87	1 122	7,8	201	1	24,9
1751 Pfälzerstr., Alemannenstr.	1 005	122	1 127	10,8	153	3	23,2
1752 Freiburger Str., Meisenstr.	998	188	1 186	15,9	207	-	31,9
1952 Elisenstr., Kreuzsteinstr.	1 057	143	1 200	11,9	178	-	25,7
1953 Nopitschstr., Hans-Schmidt-Str.	1 939	209	2 148	9,7	257	-	20,8
2050 Rothenburger Str., Schnepfenhorststr.	852	178	1 030	17,3	228	1	37,8
2051 Konstanzenstr., Blücherstr.	858	251	1 109	22,6	164	1	35,3
2052 Orffstr., Geisseestr.	898	141	1 039	13,6	180	-	29,7
2055 Otmarstr., Grünstr.	1 112	172	1 284	13,4	250	1	31,6
2056 Schwabacher Str., Hermannstr.	1 058	171	1 229	13,9	165	-	26,1
2057 Schlachthofstr., Webersgasse	1 547	161	1 708	9,4	245	5	22,7
2058 Gernotstr., Heinrichstr.	1 679	265	1 944	13,6	325	2	29,1
2150 Bernadottestr., Söderblomstr.	695	115	810	14,2	173	-	34,3
2151 Herzog-Bernhard-Str., Nansenstr.	881	131	1 012	12,9	213	-	32,9

noch: Ergebnisse der Oberbürgermeister-Erstwahl 2020 nach Stimmbezirken

ungültige Stimmen		gültige Stimmen	von den gültigen Stimmen entfielen auf								Stimm- bezirk
insgesamt	Anteil der Wähler		Marcus König CSU		Verena Osgyan GRÜNE		Jürgen Dörfler Freie Wähler		Roland-Alexander Hübscher AfD		
Zahl	%		Zahl	%	Zahl	%	Zahl	%	Zahl	%	
8	9	10	11	12	13	14	15	16	17	18	
4	1,5	270	64	23,7	64	23,7	5	1,9	14	5,2	1157
-		287	50	17,4	71	24,7	5	1,7	10	3,5	1158
1	0,3	306	78	25,5	59	19,3	4	1,3	12	3,9	1159
1	0,4	247	57	23,1	52	21,1	4	1,6	11	4,5	1160
-		359	72	20,1	84	23,4	4	1,1	19	5,3	1161
1	0,3	298	91	30,5	74	24,8	2	0,7	8	2,7	1250
-		324	124	38,3	65	20,1	2	0,6	11	3,4	1251
2	0,8	255	64	25,1	60	23,5	7	2,7	9	3,5	1252
1	0,4	274	61	22,3	40	14,6	2	0,7	13	4,7	1350
1	0,3	298	72	24,2	50	16,8	4	1,3	17	5,7	1351
-		287	66	23,0	77	26,8	1	0,3	5	1,7	1352
1	0,4	233	45	19,3	54	23,2	-	-	9	3,9	1353
-		290	68	23,4	60	20,7	3	1,0	11	3,8	1354
-		307	66	21,5	86	28,0	2	0,7	8	2,6	1355
-		263	42	16,0	81	30,8	1	0,4	4	1,5	1356
-		252	45	17,9	74	29,4	2	0,8	13	5,2	1357
-		206	36	17,5	47	22,8	3	1,5	8	3,9	1358
2	0,9	213	34	16,0	49	23,0	2	0,9	10	4,7	1359
2	1,1	177	53	29,9	31	17,5	2	1,1	10	5,6	1450
-		254	62	24,4	46	18,1	1	0,4	15	5,9	1451
4	1,2	343	105	30,6	44	12,8	5	1,5	26	7,6	1452
-		303	100	33,0	38	12,5	4	1,3	19	6,3	1453
1	0,6	170	47	27,6	23	13,5	4	2,4	8	4,7	1454
4	2,2	180	48	26,7	16	8,9	4	2,2	14	7,8	1455
-		263	93	35,4	43	16,3	1	0,4	16	6,1	1456
1	0,7	149	40	26,8	12	8,1	1	0,7	6	4,0	1457
2	1,2	169	36	21,3	30	17,8	2	1,2	10	5,9	1550
-		178	53	29,8	16	9,0	3	1,7	14	7,9	1553
2	1,3	152	35	23,0	27	17,8	2	1,3	4	2,6	1554
4	1,3	297	88	29,6	29	9,8	7	2,4	15	5,1	1555
1	0,4	274	82	29,9	43	15,7	5	1,8	15	5,5	1650
-		226	77	34,1	43	19,0	3	1,3	14	6,2	1651
1	0,5	194	47	24,2	29	14,9	5	2,6	20	10,3	1652
-		193	60	31,1	25	13,0	1	0,5	15	7,8	1654
-		174	55	31,6	17	9,8	2	1,1	19	10,9	1656
2	0,6	323	88	27,2	43	13,3	2	0,6	22	6,8	1657
4	2,0	197	45	22,8	14	7,1	2	1,0	28	14,2	1750
-		153	49	32,0	19	12,4	2	1,3	15	9,8	1751
1	0,5	206	68	33,0	13	6,3	3	1,5	22	10,7	1752
3	1,7	175	53	30,3	24	13,7	1	0,6	19	10,9	1952
6	2,3	251	117	46,6	13	5,2	4	1,6	26	10,4	1953
1	0,4	227	82	36,1	29	12,8	4	1,8	15	6,6	2050
-		164	14	8,5	20	12,2	3	1,8	14	8,5	2051
1	0,6	179	44	24,6	24	13,4	3	1,7	16	8,9	2052
1	0,4	249	71	28,5	29	11,6	5	2,0	19	7,6	2055
1	0,6	164	37	22,6	31	18,9	2	1,2	14	8,5	2056
1	0,4	244	60	24,6	31	12,7	2	0,8	17	7,0	2057
4	1,2	321	99	30,8	48	15,0	3	0,9	32	10,0	2058
4	2,3	169	49	29,0	11	6,5	1	0,6	16	9,5	2150
1	0,5	212	79	37,3	13	6,1	3	1,4	19	9,0	2151

Ergebnisse der Oberbürgermeister-Erstwahl 2020 nach Stimmbezirken

Stimmbezirk	Wahlberechtigte				Wähler		Wahl- beteiligung
	lt. Wählerliste		insgesamt	dar. mit Wahl- schein	insgesamt	dar. mit Wahlschein	
	ohne Wahl- schein	mit Wahl- schein					
	Zahl	Zahl	Zahl	%	Zahl	Zahl	
1	2	3	4	5	6	7	
1157 Wilhelminenstr., Forsthoferstr.	905	264	1 169	22,6	274	7	43,4
1158 Siglindenstr., Nibelungenstr.	736	223	959	23,3	287	5	50,6
1159 Wilhelm-Spaeth-Str., Lichtenhofstr.	748	213	961	22,2	307	3	51,9
1160 Forsthoferstr., Wilhelm-Spaeth-Str.	868	176	1 044	16,9	248	7	38,5
1161 Schweiggerstr., Regensburger Str.	1 907	455	2 362	19,3	359	4	32,6
1250 Brunhildstr., Tristanstr.	817	276	1 093	25,3	299	6	49,8
1251 Lohengrinstr., Markomannenstr.	601	342	943	36,3	324	8	66,6
1252 Wodanstr., Guntherstr.	584	227	811	28,0	257	5	56,6
1350 Tafelfeldstr., Siebenkeesstr.	1 319	303	1 622	18,7	275	5	33,7
1351 Körnerstr., Maffeiplatz (R)	1 002	227	1 229	18,5	299	3	40,9
1352 Bönerstr., Ammanstr.	963	237	1 200	19,8	287	3	41,7
1353 Celtisstr., Aufseßplatz	1 058	288	1 346	21,4	234	7	36,4
1354 Anne-Frank-Str., Annastr.	995	236	1 231	19,2	290	8	40,4
1355 Kopernikusstr., Hartmutstr.	1 027	285	1 312	21,7	307	4	42,9
1356 Wölkernstr., Bulmannstr.	1 083	216	1 299	16,6	263	3	35,2
1357 Humboldtplatz, Paulstr.	965	267	1 232	21,7	252	8	39,6
1358 Galgenhofstr., Breitscheidstr.	965	183	1 148	15,9	206	3	32,2
1359 Hinterm Bahnhof, Wendlerstr. (R)	1 025	163	1 188	13,7	215	2	30,4
1450 Schuckertplatz, Budapester Platz	801	164	965	17,0	179	2	33,8
1451 Ajtoschstr., Lutherplatz	842	167	1 009	16,6	254	7	39,6
1452 Gudrunstr., Kleestr.	921	202	1 123	18,0	347	2	47,1
1453 Jean-Paul-Platz, Sperberstr.	741	174	915	19,0	303	2	50,2
1454 Budapester Str., Normannenstr.	608	176	784	22,4	171	4	41,8
1455 Morsestr., Burgundenstr.	703	159	862	18,4	184	-	38,2
1456 Huldstr., Neulichtenhofstr. (R)	698	198	896	22,1	263	1	49,4
1457 Burgundenstr., Frankenstr.	860	141	1 001	14,1	150	-	27,8
1550 Seuffertstr., Gugelstr.	1 044	149	1 193	12,5	171	-	25,7
1553 Schwabenstr., Sperlingstr.	1 057	154	1 211	12,7	178	1	26,2
1554 Wattstr., Voltastr.	888	157	1 045	15,0	154	1	28,3
1555 Schuckertstr., Gaußstr.	1 608	245	1 853	13,2	301	-	28,3
1650 Tunnelstr., Siemensplatz	1 174	187	1 361	13,7	275	5	32,4
1651 Obere Mentergasse, Melanchthonplatz	1 161	183	1 344	13,6	226	1	29,2
1652 An den Rampen, Gebhard-Ott-Str.	1 239	127	1 366	9,3	195	3	22,5
1654 Helingstr., Munkerstr.	877	170	1 047	16,2	193	1	33,2
1656 Herschelstr., Schleidenstr.	951	87	1 038	8,4	174	1	24,3
1657 Volkmannstr., Leibnizstr.	1 900	278	2 178	12,8	325	4	26,4
1750 Industriestr., Maybachstr.	1 035	87	1 122	7,8	201	1	24,9
1751 Pfälzerstr., Alemannenstr.	1 005	122	1 127	10,8	153	3	23,2
1752 Freiburger Str., Meisenstr.	998	188	1 186	15,9	207	-	31,9
1952 Elisenstr., Kreuzsteinstr.	1 057	143	1 200	11,9	178	-	25,7
1953 Nopitschstr., Hans-Schmidt-Str.	1 939	209	2 148	9,7	257	-	20,8
2050 Rothenburger Str., Schnepfenhorststr.	852	178	1 030	17,3	228	1	37,8
2051 Konstanzenstr., Blücherstr.	858	251	1 109	22,6	164	1	35,3
2052 Orffstr., Geisseestr.	898	141	1 039	13,6	180	-	29,7
2055 Otmarstr., Grünstr.	1 112	172	1 284	13,4	250	1	31,6
2056 Schwabacher Str., Hermannstr.	1 058	171	1 229	13,9	165	-	26,1
2057 Schlachthofstr., Webersgasse	1 547	161	1 708	9,4	245	5	22,7
2058 Gernotstr., Heinrichstr.	1 679	265	1 944	13,6	325	2	29,1
2150 Bernadottestr., Söderblomstr.	695	115	810	14,2	173	-	34,3
2151 Herzog-Bernhard-Str., Nansenstr.	881	131	1 012	12,9	213	-	32,9

noch: Ergebnisse der Oberbürgermeister-Erstwahl 2020 nach Stimmbezirken

ungültige Stimmen		gültige Stimmen	von den gültigen Stimmen entfielen auf								Stimm- bezirk
insgesamt			Thorsten Brehm SPD		Ümit Sormaz FDP		Marion Padua LINKE LISTE Nürnberg		Fridrich Luft BIA		
Zahl 19	Anteil der Wähler %		Zahl 21	Zahl 22	% 23	Zahl 24	% 25	Zahl 26	% 27	Zahl 28	
4	1,5	270	100	37,0	3	1,1	4	1,5	2	0,7	1157
-		287	119	41,5	3	1,0	6	2,1	1	0,3	1158
1	0,3	306	125	40,8	-	-	4	1,3	2	0,7	1159
1	0,4	247	106	42,9	1	0,4	4	1,6	-	-	1160
-		359	119	33,1	6	1,7	10	2,8	-	-	1161
1	0,3	298	98	32,9	1	0,3	5	1,7	-	-	1250
-		324	107	33,0	4	1,2	1	0,3	2	0,6	1251
2	0,8	255	95	37,3	2	0,8	1	0,4	-	-	1252
1	0,4	274	123	44,9	6	2,2	4	1,5	1	0,4	1350
1	0,3	298	122	40,9	5	1,7	4	1,3	-	-	1351
-		287	93	32,4	1	0,3	7	2,4	3	1,0	1352
1	0,4	233	77	33,0	5	2,1	3	1,3	-	-	1353
-		290	107	36,9	3	1,0	5	1,7	3	1,0	1354
-		307	99	32,2	5	1,6	9	2,9	-	-	1355
-		263	82	31,2	3	1,1	9	3,4	2	0,8	1356
-		252	89	35,3	2	0,8	4	1,6	-	-	1357
-		206	78	37,9	5	2,4	4	1,9	3	1,5	1358
2	0,9	213	72	33,8	5	2,3	5	2,3	1	0,5	1359
2	1,1	177	66	37,3	3	1,7	1	0,6	1	0,6	1450
-		254	100	39,4	7	2,8	2	0,8	-	-	1451
4	1,2	343	118	34,4	6	1,7	6	1,7	5	1,5	1452
-		303	121	39,9	3	1,0	4	1,3	-	-	1453
1	0,6	170	73	42,9	2	1,2	1	0,6	1	0,6	1454
4	2,2	180	75	41,7	7	3,9	2	1,1	2	1,1	1455
-		263	90	34,2	2	0,8	1	0,4	6	2,3	1456
1	0,7	149	75	50,3	2	1,3	3	2,0	2	1,3	1457
2	1,2	169	71	42,0	2	1,2	3	1,8	-	-	1550
-		178	68	38,2	2	1,1	5	2,8	-	-	1553
2	1,3	152	56	36,8	5	3,3	3	2,0	1	0,7	1554
4	1,3	297	106	35,7	5	1,7	9	3,0	1	0,3	1555
1	0,4	274	97	35,4	-	-	5	1,8	-	-	1650
-		226	66	29,2	3	1,3	4	1,8	1	0,4	1651
1	0,5	194	70	36,1	4	2,1	6	3,1	1	0,5	1652
-		193	63	32,6	2	1,0	5	2,6	-	-	1654
-		174	69	39,7	2	1,1	2	1,1	-	-	1656
2	0,6	323	123	38,1	6	1,9	6	1,9	1	0,3	1657
4	2,0	197	88	44,7	6	3,0	2	1,0	-	-	1750
-		153	43	28,1	5	3,3	4	2,6	1	0,7	1751
1	0,5	206	76	36,9	5	2,4	3	1,5	1	0,5	1752
3	1,7	175	68	38,9	2	1,1	-	-	1	0,6	1952
6	2,3	251	70	27,9	7	2,8	3	1,2	1	0,4	1953
1	0,4	227	74	32,6	8	3,5	2	0,9	-	-	2050
-		164	102	62,2	2	1,2	-	-	-	-	2051
1	0,6	179	63	35,2	7	3,9	6	3,4	2	1,1	2052
1	0,4	249	89	35,7	11	4,4	8	3,2	-	-	2055
1	0,6	164	57	34,8	1	0,6	4	2,4	1	0,6	2056
1	0,4	244	99	40,6	10	4,1	5	2,0	1	0,4	2057
4	1,2	321	117	36,4	6	1,9	3	0,9	4	1,2	2058
4	2,3	169	69	40,8	7	4,1	1	0,6	4	2,4	2150
1	0,5	212	70	33,0	3	1,4	3	1,4	4	1,9	2151

Ergebnisse der Oberbürgermeister-Erstwahl 2020 nach Stimmbezirken

Stimmbezirk	Wahlberechtigte				Wähler		Wahl- beteiligung
	lt. Wählerliste		insgesamt	dar. mit Wahl- schein	insgesamt	dar. mit Wahlschein	
	ohne Wahl- schein	mit Wahl- schein					
	Zahl	Zahl	Zahl	%	Zahl	Zahl	
1	2	3	4	5	6	7	
1157 Wilhelminenstr., Forsthoferstr.	905	264	1 169	22,6	274	7	43,4
1158 Siglindenstr., Nibelungenstr.	736	223	959	23,3	287	5	50,6
1159 Wilhelm-Spaeth-Str., Lichtenhofstr.	748	213	961	22,2	307	3	51,9
1160 Forsthoferstr., Wilhelm-Spaeth-Str.	868	176	1 044	16,9	248	7	38,5
1161 Schweiggerstr., Regensburger Str.	1 907	455	2 362	19,3	359	4	32,6
1250 Brunhildstr., Tristanstr.	817	276	1 093	25,3	299	6	49,8
1251 Lohengrinstr., Markomannenstr.	601	342	943	36,3	324	8	66,6
1252 Wodanstr., Guntherstr.	584	227	811	28,0	257	5	56,6
1350 Tafelfeldstr., Siebenkeesstr.	1 319	303	1 622	18,7	275	5	33,7
1351 Körnerstr., Maffeiplatz (R)	1 002	227	1 229	18,5	299	3	40,9
1352 Bönerstr., Ammanstr.	963	237	1 200	19,8	287	3	41,7
1353 Celtisstr., Aufseßplatz	1 058	288	1 346	21,4	234	7	36,4
1354 Anne-Frank-Str., Annastr.	995	236	1 231	19,2	290	8	40,4
1355 Kopernikusstr., Hartmutstr.	1 027	285	1 312	21,7	307	4	42,9
1356 Wölkernstr., Bulmannstr.	1 083	216	1 299	16,6	263	3	35,2
1357 Humboldtplatz, Paulstr.	965	267	1 232	21,7	252	8	39,6
1358 Galgenhofstr., Breitscheidstr.	965	183	1 148	15,9	206	3	32,2
1359 Hinterm Bahnhof, Wendlerstr. (R)	1 025	163	1 188	13,7	215	2	30,4
1450 Schuckertplatz, Budapester Platz	801	164	965	17,0	179	2	33,8
1451 Ajtoschstr., Lutherplatz	842	167	1 009	16,6	254	7	39,6
1452 Gudrunstr., Kleestr.	921	202	1 123	18,0	347	2	47,1
1453 Jean-Paul-Platz, Sperberstr.	741	174	915	19,0	303	2	50,2
1454 Budapester Str., Normannenstr.	608	176	784	22,4	171	4	41,8
1455 Morsestr., Burgundenstr.	703	159	862	18,4	184	-	38,2
1456 Huldstr., Neulichtenhofstr. (R)	698	198	896	22,1	263	1	49,4
1457 Burgundenstr., Frankenstr.	860	141	1 001	14,1	150	-	27,8
1550 Seuffertstr., Gugelstr.	1 044	149	1 193	12,5	171	-	25,7
1553 Schwabenstr., Sperlingstr.	1 057	154	1 211	12,7	178	1	26,2
1554 Wattstr., Voltastr.	888	157	1 045	15,0	154	1	28,3
1555 Schuckertstr., Gaußstr.	1 608	245	1 853	13,2	301	-	28,3
1650 Tunnelstr., Siemensplatz	1 174	187	1 361	13,7	275	5	32,4
1651 Obere Mentergasse, Melanchthonplatz	1 161	183	1 344	13,6	226	1	29,2
1652 An den Rampen, Gebhard-Ott-Str.	1 239	127	1 366	9,3	195	3	22,5
1654 Helingstr., Munkerstr.	877	170	1 047	16,2	193	1	33,2
1656 Herschelstr., Schleidenstr.	951	87	1 038	8,4	174	1	24,3
1657 Volkmannstr., Leibnizstr.	1 900	278	2 178	12,8	325	4	26,4
1750 Industriestr., Maybachstr.	1 035	87	1 122	7,8	201	1	24,9
1751 Pfälzerstr., Alemannenstr.	1 005	122	1 127	10,8	153	3	23,2
1752 Freiburger Str., Meisenstr.	998	188	1 186	15,9	207	-	31,9
1952 Elisenstr., Kreuzsteinstr.	1 057	143	1 200	11,9	178	-	25,7
1953 Nopitschstr., Hans-Schmidt-Str.	1 939	209	2 148	9,7	257	-	20,8
2050 Rothenburger Str., Schnepfenhorststr.	852	178	1 030	17,3	228	1	37,8
2051 Konstanzenstr., Blücherstr.	858	251	1 109	22,6	164	1	35,3
2052 Orffstr., Geisseestr.	898	141	1 039	13,6	180	-	29,7
2055 Otmarstr., Grünstr.	1 112	172	1 284	13,4	250	1	31,6
2056 Schwabacher Str., Hermannstr.	1 058	171	1 229	13,9	165	-	26,1
2057 Schlachthofstr., Webersgasse	1 547	161	1 708	9,4	245	5	22,7
2058 Gernotstr., Heinrichstr.	1 679	265	1 944	13,6	325	2	29,1
2150 Bernadottestr., Söderblomstr.	695	115	810	14,2	173	-	34,3
2151 Herzog-Bernhard-Str., Nansenstr.	881	131	1 012	12,9	213	-	32,9

noch: Ergebnisse der Oberbürgermeister-Erstwahl 2020 nach Stimmbezirken

ungültige Stimmen		gültige Stimmen	von den gültigen Stimmen entfielen auf								Stimm- bezirk
insgesamt	Anteil der Wähler		Christian Rechholz ÖDP		Philipp Schramm Die Guten		Florian Betz PARTEI/Piraten		Titus Schüller DIE LINKE		
Zahl 30	% 31		Zahl 32	Zahl 33	% 34	Zahl 35	% 36	Zahl 37	% 38	Zahl 39	
4	1,5	270	5	1,9	-	-	-	-	9	3,3	1157
-		287	2	0,7	1	0,3	4	1,4	15	5,2	1158
1	0,3	306	4	1,3	-	-	6	2,0	12	3,9	1159
1	0,4	247	2	0,8	-	-	2	0,8	8	3,2	1160
-		359	6	1,7	3	0,8	12	3,3	24	6,7	1161
1	0,3	298	5	1,7	-	-	3	1,0	11	3,7	1250
-		324	-	-	2	0,6	2	0,6	4	1,2	1251
2	0,8	255	2	0,8	4	1,6	3	1,2	8	3,1	1252
1	0,4	274	4	1,5	2	0,7	8	2,9	10	3,6	1350
1	0,3	298	4	1,3	5	1,7	4	1,3	11	3,7	1351
-		287	4	1,4	1	0,3	6	2,1	23	8,0	1352
1	0,4	233	4	1,7	2	0,9	7	3,0	27	11,6	1353
-		290	4	1,4	2	0,7	13	4,5	11	3,8	1354
-		307	4	1,3	1	0,3	6	2,0	21	6,8	1355
-		263	4	1,5	6	2,3	5	1,9	24	9,1	1356
-		252	3	1,2	5	2,0	3	1,2	12	4,8	1357
-		206	3	1,5	2	1,0	4	1,9	13	6,3	1358
2	0,9	213	3	1,4	3	1,4	7	3,3	22	10,3	1359
2	1,1	177	1	0,6	-	-	4	2,3	5	2,8	1450
-		254	6	2,4	2	0,8	4	1,6	9	3,5	1451
4	1,2	343	8	2,3	3	0,9	6	1,7	11	3,2	1452
-		303	4	1,3	-	-	3	1,0	7	2,3	1453
1	0,6	170	-	-	1	0,6	3	1,8	7	4,1	1454
4	2,2	180	2	1,1	-	-	3	1,7	7	3,9	1455
-		263	3	1,1	-	-	5	1,9	3	1,1	1456
1	0,7	149	1	0,7	1	0,7	3	2,0	3	2,0	1457
2	1,2	169	1	0,6	-	-	6	3,6	8	4,7	1550
-		178	3	1,7	-	-	11	6,2	3	1,7	1553
2	1,3	152	2	1,3	1	0,7	6	3,9	10	6,6	1554
4	1,3	297	3	1,0	6	2,0	10	3,4	18	6,1	1555
1	0,4	274	5	1,8	2	0,7	3	1,1	17	6,2	1650
-		226	1	0,4	1	0,4	4	1,8	9	4,0	1651
1	0,5	194	-	-	-	-	7	3,6	5	2,6	1652
-		193	2	1,0	-	-	10	5,2	10	5,2	1654
-		174	1	0,6	1	0,6	1	0,6	5	2,9	1656
2	0,6	323	5	1,5	1	0,3	4	1,2	22	6,8	1657
4	2,0	197	1	0,5	-	-	3	1,5	8	4,1	1750
-		153	6	3,9	-	-	3	2,0	6	3,9	1751
1	0,5	206	3	1,5	-	-	3	1,5	9	4,4	1752
3	1,7	175	-	-	1	0,6	2	1,1	4	2,3	1952
6	2,3	251	2	0,8	-	-	2	0,8	6	2,4	1953
1	0,4	227	-	-	2	0,9	4	1,8	7	3,1	2050
-		164	1	0,6	-	-	4	2,4	4	2,4	2051
1	0,6	179	6	3,4	1	0,6	-	-	7	3,9	2052
1	0,4	249	1	0,4	-	-	3	1,2	13	5,2	2055
1	0,6	164	4	2,4	1	0,6	5	3,0	7	4,3	2056
1	0,4	244	1	0,4	1	0,4	7	2,9	10	4,1	2057
4	1,2	321	3	0,9	1	0,3	1	0,3	4	1,2	2058
4	2,3	169	3	1,8	-	-	-	-	8	4,7	2150
1	0,5	212	1	0,5	3	1,4	8	3,8	6	2,8	2151

Ergebnisse der Oberbürgermeister-Erstwahl 2020 nach Stimmbezirken

Stimmbezirk	Wahlberechtigte				Wähler		Wahl- beteiligung
	lt. Wählerliste		insgesamt	dar. mit Wahl- schein	insgesamt	dar. mit Wahlschein	
	ohne Wahl- schein	mit Wahl- schein					
	Zahl	Zahl	Zahl	%	Zahl	Zahl	
1	2	3	4	5	6	7	
2154 Witschelstr., Rothenburger Str.	1 881	189	2 070	9,1	280	4	21,7
2250 Veit-Stoß-Platz, Austr.	1 025	266	1 291	20,6	341	5	44,8
2253 Denisstr., Glockendonstr.	1 041	173	1 214	14,3	275	4	35,3
2254 Mannertstr., Troststr.	1 395	364	1 759	20,7	356	4	38,9
2255 Paumgartnerstr., Fürther Str.	2 011	286	2 297	12,5	360	3	26,9
2350 Poppenreuther Str., Fleischmannstr.	690	174	864	20,1	221	2	43,7
2351 Kirschgartenstr., Poppelstr.	810	225	1 035	21,7	221	2	41,0
2352 Franzstr., Wiesentalstr.	949	288	1 237	23,3	266	1	42,7
2353 Amalienstr., Sandbergstr.	763	253	1 016	24,9	229	6	44,7
2354 Äußere Großweidenmühlstr., Steinstr.	712	252	964	26,1	215	2	45,9
2355 Adelgundenstr., Julienstr.	719	222	941	23,6	220	3	44,6
2356 Gottliebstr., Krugstr.	859	219	1 078	20,3	293	10	44,8
2357 Christoph-Weiß-Str., Helenenstr.	845	245	1 090	22,5	277	3	45,6
2450 Vogelherdstr., Prof.-Ernst-Nathan-Str.	829	272	1 101	24,7	343	1	53,6
2451 Hallerstr., Rilkestr. (R)	748	255	1 003	25,4	345	7	56,9
2452 Hufelandstr., Juvenellstr.	671	301	972	31,0	304	2	59,3
2453 Bielingsplatz, Friedrich-Ebert-Platz	749	234	983	23,8	335	5	55,3
2550 Cranachstr., Gärtnerstr.	938	272	1 210	22,5	244	-	40,7
2551 Kleinreuther Weg, Schäufeleinstr. (R)	963	138	1 101	12,5	217	1	31,1
2552 Harrichstr., Riemenschneiderstr.	1 010	172	1 182	14,6	263	8	34,8
2553 Innerer Kleinreuther Weg, Pilotystr.	779	351	1 130	31,1	304	10	54,4
2554 Uhlandstr., Kaulbachstr.	792	396	1 188	33,3	432	4	66,4
2555 Innere Kobergerstr., Meuschelstr.	638	268	906	29,6	273	3	56,8
2556 Wilderstr., Kobergerplatz	1 114	530	1 644	32,2	527	6	61,1
2650 Schlüsselfelderstr., Schmausengartenstr.	740	259	999	25,9	275	4	50,8
2651 Friedenstr., Goethestr.	1 341	584	1 925	30,3	507	5	53,8
2652 Parkstr., Am Stadtpark	850	316	1 166	27,1	359	10	54,7
2653 Am Stadtpark, Bayreuther Str.	708	292	1 000	29,2	231	2	49,5
2654 Avenariusstr., Friedenstr. (R)	859	268	1 127	23,8	287	3	46,9
2655 Neue Hegelstr., Kantstr.	702	243	945	25,7	304	3	55,3
2656 Schopenhauerstr., Attinghausenstr.	750	219	969	22,6	281	2	49,4
2750 Bauvereinstr., Zeiss-Str.	878	206	1 084	19,0	271	3	42,1
2751 Riehlstr., Veilhofstr.	623	171	794	21,5	202	3	44,7
2752 Ludwig-Feuerbach-Str., Siebmacherstr.	900	293	1 193	24,6	283	8	45,5
2753 Martin-Behaim-Str., Deichslerstr.	994	280	1 274	22,0	392	5	50,4
2754 Martin-Behaim-Str., Fichtestr.	842	283	1 125	25,2	314	2	50,7
2755 Olof-Palme-Platz, Fenitzerplatz	779	330	1 109	29,8	374	-	60,9
2756 Am Messehaus, Fröbelstr.	871	264	1 135	23,3	347	5	51,4
2757 Wieselerstr., Deumentenstr.	867	205	1 072	19,1	263	1	41,9
2850 Kressengartenstr., Tullnaustr.	807	127	934	13,6	291	3	43,2
2851 Teutonenstr., Wurfbeinstr.	749	206	955	21,6	221	6	42,2
2852 Dagmarstr., Erhardstr.	795	183	978	18,7	253	2	42,7
2950 Ursulastr., Philipp-Kittler-Str.	796	248	1 044	23,8	276	3	47,8
2951 Spiegelauer Str., Metthingstr.	760	476	1 236	38,5	378	4	65,4
2952 Komotauer Str., Schöpfstr.	692	294	986	29,8	274	4	54,6
2953 Sudetendeutsche Str., Pastoriusstr. (R)	531	108	639	16,9	127	-	35,3
2954 Bertastr., Karlsbader Str.	545	200	745	26,8	197	-	50,9
3050 Oskar-von-Miller-Str., Beuthener Str.	570	161	731	22,0	163	1	42,3
3150 Schnorrstr., Bauernfeindstr.	943	198	1 141	17,4	309	-	42,9
3151 Sonnenstr., Planetenring	778	206	984	20,9	272	1	46,6

noch: Ergebnisse der Oberbürgermeister-Erstwahl 2020 nach Stimmbezirken

ungültige Stimmen		gültige Stimmen	von den gültigen Stimmen entfielen auf								Stimm- bezirk
insgesamt	Anteil der Wähler		Marcus König CSU		Verena Osgyan GRÜNE		Jürgen Dörfler Freie Wähler		Roland-Alexander Hübscher AfD		
Zahl	%		Zahl	%	Zahl	%	Zahl	%	Zahl	%	
8	9	10	11	12	13	14	15	16	17	18	
2	0,7	278	75	27,0	37	13,3	6	2,2	21	7,6	2154
-		341	36	10,6	103	30,2	-	-	14	4,1	2250
1	0,4	274	41	15,0	73	26,6	3	1,1	15	5,5	2253
1	0,3	355	89	25,1	90	25,4	5	1,4	15	4,2	2254
3	0,8	357	73	20,4	80	22,4	3	0,8	21	5,9	2255
-		221	61	27,6	26	11,8	3	1,4	10	4,5	2350
-		221	50	22,6	46	20,8	3	1,4	11	5,0	2351
-		266	66	24,8	38	14,3	9	3,4	10	3,8	2352
2	0,9	227	30	13,2	48	21,1	3	1,3	12	5,3	2353
1	0,5	214	44	20,6	51	23,8	2	0,9	7	3,3	2354
1	0,5	219	52	23,7	44	20,1	3	1,4	8	3,7	2355
2	0,7	291	72	24,7	67	23,0	9	3,1	6	2,1	2356
1	0,4	276	61	22,1	52	18,8	6	2,2	12	4,3	2357
-		343	109	31,8	73	21,3	7	2,0	10	2,9	2450
-		345	66	19,1	119	34,5	3	0,9	12	3,5	2451
1	0,3	303	107	35,3	51	16,8	3	1,0	13	4,3	2452
2	0,6	333	72	21,6	79	23,7	2	0,6	10	3,0	2453
1	0,4	243	68	28,0	58	23,9	1	0,4	13	5,3	2550
2	0,9	215	58	27,0	25	11,6	3	1,4	23	10,7	2551
1	0,4	262	61	23,3	37	14,1	3	1,1	11	4,2	2552
2	0,7	302	60	19,9	74	24,5	5	1,7	5	1,7	2553
-		432	68	15,7	125	28,9	7	1,6	9	2,1	2554
-		273	55	20,1	63	23,1	3	1,1	5	1,8	2555
2	0,4	525	165	31,4	113	21,5	15	2,9	14	2,7	2556
2	0,7	273	75	27,5	61	22,3	-	-	16	5,9	2650
2	0,4	505	141	27,9	107	21,2	9	1,8	14	2,8	2651
4	1,1	355	85	23,9	89	25,1	9	2,5	13	3,7	2652
-		231	86	37,2	39	16,9	3	1,3	9	3,9	2653
2	0,7	285	76	26,7	52	18,2	8	2,8	9	3,2	2654
-		304	68	22,4	70	23,0	8	2,6	9	3,0	2655
1	0,4	280	88	31,4	44	15,7	2	0,7	13	4,6	2656
-		271	71	26,2	53	19,6	2	0,7	17	6,3	2750
1	0,5	201	50	24,9	51	25,4	-	-	4	2,0	2751
-		283	95	33,6	36	12,7	4	1,4	13	4,6	2752
-		392	120	30,6	89	22,7	12	3,1	17	4,3	2753
-		314	75	23,9	60	19,1	7	2,2	16	5,1	2754
1	0,3	373	81	21,7	97	26,0	5	1,3	18	4,8	2755
2	0,6	345	81	23,5	88	25,5	6	1,7	14	4,1	2756
2	0,8	261	58	22,2	51	19,5	6	2,3	16	6,1	2757
-		291	115	39,5	33	11,3	5	1,7	17	5,8	2850
-		221	68	30,8	42	19,0	6	2,7	6	2,7	2851
1	0,4	252	103	40,9	43	17,1	6	2,4	6	2,4	2852
-		276	95	34,4	39	14,1	7	2,5	14	5,1	2950
4	1,1	374	125	33,4	78	20,9	3	0,8	4	1,1	2951
1	0,4	273	89	32,6	25	9,2	4	1,5	22	8,1	2952
-		127	45	35,4	18	14,2	1	0,8	3	2,4	2953
1	0,5	196	64	32,7	25	12,8	1	0,5	12	6,1	2954
1	0,6	162	45	27,8	27	16,7	3	1,9	13	8,0	3050
3	1,0	306	108	35,3	15	4,9	3	1,0	34	11,1	3150
1	0,4	271	84	31,0	15	5,5	2	0,7	24	8,9	3151

Ergebnisse der Oberbürgermeister-Erstwahl 2020 nach Stimmbezirken

Stimmbezirk	Wahlberechtigte				Wähler		Wahl- beteiligung
	lt. Wählerliste		insgesamt	dar. mit Wahl- schein	insgesamt	dar. mit Wahlschein	
	ohne Wahl- schein	mit Wahl- schein					
	Zahl	Zahl	Zahl	%	Zahl	Zahl	
1	2	3	4	5	6	7	
2154 Witschelstr., Rothenburger Str.	1 881	189	2 070	9,1	280	4	21,7
2250 Veit-Stoß-Platz, Austr.	1 025	266	1 291	20,6	341	5	44,8
2253 Denisstr., Glockendonstr.	1 041	173	1 214	14,3	275	4	35,3
2254 Mannertstr., Troststr.	1 395	364	1 759	20,7	356	4	38,9
2255 Paumgartnerstr., Fürther Str.	2 011	286	2 297	12,5	360	3	26,9
2350 Poppenreuther Str., Fleischmannstr.	690	174	864	20,1	221	2	43,7
2351 Kirschgartenstr., Poppelstr.	810	225	1 035	21,7	221	2	41,0
2352 Franzstr., Wiesentalstr.	949	288	1 237	23,3	266	1	42,7
2353 Amalienstr., Sandbergstr.	763	253	1 016	24,9	229	6	44,7
2354 Äußere Großweidenmühlstr., Steinstr.	712	252	964	26,1	215	2	45,9
2355 Adelgundenstr., Julienstr.	719	222	941	23,6	220	3	44,6
2356 Gottliebstr., Krugstr.	859	219	1 078	20,3	293	10	44,8
2357 Christoph-Weiß-Str., Helenenstr.	845	245	1 090	22,5	277	3	45,6
2450 Vogelherdstr., Prof.-Ernst-Nathan-Str.	829	272	1 101	24,7	343	1	53,6
2451 Hallerstr., Rilkestr. (R)	748	255	1 003	25,4	345	7	56,9
2452 Hufelandstr., Juvenellstr.	671	301	972	31,0	304	2	59,3
2453 Bielingsplatz, Friedrich-Ebert-Platz	749	234	983	23,8	335	5	55,3
2550 Cranachstr., Gärtnerstr.	938	272	1 210	22,5	244	-	40,7
2551 Kleinreuther Weg, Schäufeleinstr. (R)	963	138	1 101	12,5	217	1	31,1
2552 Harrichstr., Riemenschneiderstr.	1 010	172	1 182	14,6	263	8	34,8
2553 Innerer Kleinreuther Weg, Pilotystr.	779	351	1 130	31,1	304	10	54,4
2554 Uhlandstr., Kaulbachstr.	792	396	1 188	33,3	432	4	66,4
2555 Innere Kobergerstr., Meuschelstr.	638	268	906	29,6	273	3	56,8
2556 Wilderstr., Kobergerplatz	1 114	530	1 644	32,2	527	6	61,1
2650 Schlüsselfelderstr., Schmausengartenstr.	740	259	999	25,9	275	4	50,8
2651 Friedenstr., Goethestr.	1 341	584	1 925	30,3	507	5	53,8
2652 Parkstr., Am Stadtpark	850	316	1 166	27,1	359	10	54,7
2653 Am Stadtpark, Bayreuther Str.	708	292	1 000	29,2	231	2	49,5
2654 Avenariusstr., Friedenstr. (R)	859	268	1 127	23,8	287	3	46,9
2655 Neue Hegelstr., Kantstr.	702	243	945	25,7	304	3	55,3
2656 Schopenhauerstr., Attinghausenstr.	750	219	969	22,6	281	2	49,4
2750 Bauvereinstr., Zeiss-Str.	878	206	1 084	19,0	271	3	42,1
2751 Riehlstr., Veilhofstr.	623	171	794	21,5	202	3	44,7
2752 Ludwig-Feuerbach-Str., Siebmacherstr.	900	293	1 193	24,6	283	8	45,5
2753 Martin-Behaim-Str., Deichslerstr.	994	280	1 274	22,0	392	5	50,4
2754 Martin-Behaim-Str., Fichtestr.	842	283	1 125	25,2	314	2	50,7
2755 Olof-Palme-Platz, Fenitzerplatz	779	330	1 109	29,8	374	-	60,9
2756 Am Messehaus, Fröbelstr.	871	264	1 135	23,3	347	5	51,4
2757 Wieselerstr., Deumentenstr.	867	205	1 072	19,1	263	1	41,9
2850 Kressengartenstr., Tullnaustr.	807	127	934	13,6	291	3	43,2
2851 Teutonenstr., Wurfbeinstr.	749	206	955	21,6	221	6	42,2
2852 Dagmarstr., Erhardstr.	795	183	978	18,7	253	2	42,7
2950 Ursulastr., Philipp-Kittler-Str.	796	248	1 044	23,8	276	3	47,8
2951 Spiegelauer Str., Metthingstr.	760	476	1 236	38,5	378	4	65,4
2952 Komotauer Str., Schöpfstr.	692	294	986	29,8	274	4	54,6
2953 Sudetendeutsche Str., Pastoriusstr. (R)	531	108	639	16,9	127	-	35,3
2954 Bertastr., Karlsbader Str.	545	200	745	26,8	197	-	50,9
3050 Oskar-von-Miller-Str., Beuthener Str.	570	161	731	22,0	163	1	42,3
3150 Schnorrstr., Bauernfeindstr.	943	198	1 141	17,4	309	-	42,9
3151 Sonnenstr., Planetenring	778	206	984	20,9	272	1	46,6

noch: Ergebnisse der Oberbürgermeister-Erstwahl 2020 nach Stimmbezirken

ungültige Stimmen		gültige Stimmen	von den gültigen Stimmen entfielen auf								Stimm- bezirk
insgesamt	Anteil der Wähler		Thorsten Brehm SPD		Ümit Sormaz FDP		Marion Padua LINKE LISTE Nürnberg		Fridrich Luft BIA		
Zahl 19	% 20		Zahl 21	Zahl 22	% 23	Zahl 24	% 25	Zahl 26	% 27	Zahl 28	
2	0,7	278	100	36,0	5	1,8	9	3,2	1	0,4	2154
-		341	119	34,9	3	0,9	19	5,6	1	0,3	2250
1	0,4	274	105	38,3	3	1,1	1	0,4	2	0,7	2253
1	0,3	355	119	33,5	3	0,8	7	2,0	1	0,3	2254
3	0,8	357	131	36,7	9	2,5	8	2,2	3	0,8	2255
-		221	93	42,1	2	0,9	2	0,9	2	0,9	2350
-		221	84	38,0	4	1,8	4	1,8	-	-	2351
-		266	95	35,7	4	1,5	10	3,8	-	-	2352
2	0,9	227	107	47,1	3	1,3	-	-	2	0,9	2353
1	0,5	214	82	38,3	3	1,4	5	2,3	-	-	2354
1	0,5	219	79	36,1	1	0,5	4	1,8	1	0,5	2355
2	0,7	291	109	37,5	2	0,7	5	1,7	3	1,0	2356
1	0,4	276	108	39,1	1	0,4	5	1,8	-	-	2357
-		343	123	35,9	2	0,6	1	0,3	1	0,3	2450
-		345	117	33,9	4	1,2	3	0,9	1	0,3	2451
1	0,3	303	112	37,0	-	-	1	0,3	1	0,3	2452
2	0,6	333	143	42,9	2	0,6	2	0,6	-	-	2453
1	0,4	243	84	34,6	2	0,8	1	0,4	-	-	2550
2	0,9	215	75	34,9	4	1,9	3	1,4	-	-	2551
1	0,4	262	112	42,7	4	1,5	5	1,9	3	1,1	2552
2	0,7	302	127	42,1	-	-	5	1,7	2	0,7	2553
-		432	174	40,3	7	1,6	6	1,4	2	0,5	2554
-		273	121	44,3	3	1,1	1	0,4	2	0,7	2555
2	0,4	525	184	35,0	1	0,2	7	1,3	1	0,2	2556
2	0,7	273	92	33,7	3	1,1	3	1,1	-	-	2650
2	0,4	505	189	37,4	7	1,4	7	1,4	2	0,4	2651
4	1,1	355	131	36,9	7	2,0	4	1,1	-	-	2652
-		231	78	33,8	6	2,6	1	0,4	4	1,7	2653
2	0,7	285	113	39,6	9	3,2	-	-	1	0,4	2654
-		304	118	38,8	2	0,7	3	1,0	5	1,6	2655
1	0,4	280	111	39,6	4	1,4	4	1,4	-	-	2656
-		271	100	36,9	3	1,1	3	1,1	1	0,4	2750
1	0,5	201	80	39,8	1	0,5	2	1,0	1	0,5	2751
-		283	106	37,5	1	0,4	2	0,7	3	1,1	2752
-		392	122	31,1	4	1,0	2	0,5	2	0,5	2753
-		314	120	38,2	5	1,6	3	1,0	3	1,0	2754
1	0,3	373	138	37,0	2	0,5	3	0,8	1	0,3	2755
2	0,6	345	124	35,9	3	0,9	2	0,6	1	0,3	2756
2	0,8	261	88	33,7	7	2,7	2	0,8	1	0,4	2757
-		291	94	32,3	3	1,0	1	0,3	1	0,3	2850
-		221	82	37,1	2	0,9	2	0,9	1	0,5	2851
1	0,4	252	67	26,6	2	0,8	4	1,6	-	-	2852
-		276	103	37,3	2	0,7	4	1,4	-	-	2950
4	1,1	374	135	36,1	4	1,1	5	1,3	-	-	2951
1	0,4	273	99	36,3	3	1,1	4	1,5	1	0,4	2952
-		127	43	33,9	4	3,1	2	1,6	1	0,8	2953
1	0,5	196	75	38,3	2	1,0	3	1,5	-	-	2954
1	0,6	162	53	32,7	3	1,9	1	0,6	-	-	3050
3	1,0	306	123	40,2	4	1,3	-	-	4	1,3	3150
1	0,4	271	117	43,2	7	2,6	4	1,5	2	0,7	3151

Ergebnisse der Oberbürgermeister-Erstwahl 2020 nach Stimmbezirken

Stimmbezirk	Wahlberechtigte				Wähler		Wahl- beteiligung
	lt. Wählerliste		insgesamt	dar. mit Wahl- schein	insgesamt	dar. mit Wahlschein	
	ohne Wahl- schein	mit Wahl- schein					
	Zahl	Zahl	Zahl	%	Zahl	Zahl	
1	2	3	4	5	6	7	
2154 Witschelstr., Rothenburger Str.	1 881	189	2 070	9,1	280	4	21,7
2250 Veit-Stoß-Platz, Austr.	1 025	266	1 291	20,6	341	5	44,8
2253 Denisstr., Glockendonstr.	1 041	173	1 214	14,3	275	4	35,3
2254 Mannertstr., Troststr.	1 395	364	1 759	20,7	356	4	38,9
2255 Paumgartnerstr., Fürther Str.	2 011	286	2 297	12,5	360	3	26,9
2350 Poppenreuther Str., Fleischmannstr.	690	174	864	20,1	221	2	43,7
2351 Kirschgartenstr., Poppelstr.	810	225	1 035	21,7	221	2	41,0
2352 Franzstr., Wiesentalstr.	949	288	1 237	23,3	266	1	42,7
2353 Amalienstr., Sandbergstr.	763	253	1 016	24,9	229	6	44,7
2354 Äußere Großweidenmühlstr., Steinstr.	712	252	964	26,1	215	2	45,9
2355 Adelgundenstr., Julienstr.	719	222	941	23,6	220	3	44,6
2356 Gottliebstr., Krugstr.	859	219	1 078	20,3	293	10	44,8
2357 Christoph-Weiß-Str., Helenenstr.	845	245	1 090	22,5	277	3	45,6
2450 Vogelherdstr., Prof.-Ernst-Nathan-Str.	829	272	1 101	24,7	343	1	53,6
2451 Hallerstr., Rilkestr. (R)	748	255	1 003	25,4	345	7	56,9
2452 Hufelandstr., Juvenellstr.	671	301	972	31,0	304	2	59,3
2453 Bielingsplatz, Friedrich-Ebert-Platz	749	234	983	23,8	335	5	55,3
2550 Cranachstr., Gärtnerstr.	938	272	1 210	22,5	244	-	40,7
2551 Kleinreuther Weg, Schäufeleinstr. (R)	963	138	1 101	12,5	217	1	31,1
2552 Harrichstr., Riemenschneiderstr.	1 010	172	1 182	14,6	263	8	34,8
2553 Innerer Kleinreuther Weg, Pilotystr.	779	351	1 130	31,1	304	10	54,4
2554 Uhlandstr., Kaulbachstr.	792	396	1 188	33,3	432	4	66,4
2555 Innere Kobergerstr., Meuschelstr.	638	268	906	29,6	273	3	56,8
2556 Wilderstr., Kobergerplatz	1 114	530	1 644	32,2	527	6	61,1
2650 Schlüsselfelderstr., Schmausengartenstr.	740	259	999	25,9	275	4	50,8
2651 Friedenstr., Goethestr.	1 341	584	1 925	30,3	507	5	53,8
2652 Parkstr., Am Stadtpark	850	316	1 166	27,1	359	10	54,7
2653 Am Stadtpark, Bayreuther Str.	708	292	1 000	29,2	231	2	49,5
2654 Avenariusstr., Friedenstr. (R)	859	268	1 127	23,8	287	3	46,9
2655 Neue Hegelstr., Kantstr.	702	243	945	25,7	304	3	55,3
2656 Schopenhauerstr., Attinghausenstr.	750	219	969	22,6	281	2	49,4
2750 Bauvereinstr., Zeiss-Str.	878	206	1 084	19,0	271	3	42,1
2751 Riehlstr., Veilhofstr.	623	171	794	21,5	202	3	44,7
2752 Ludwig-Feuerbach-Str., Siebmacherstr.	900	293	1 193	24,6	283	8	45,5
2753 Martin-Behaim-Str., Deichslerstr.	994	280	1 274	22,0	392	5	50,4
2754 Martin-Behaim-Str., Fichtestr.	842	283	1 125	25,2	314	2	50,7
2755 Olof-Palme-Platz, Fenitzerplatz	779	330	1 109	29,8	374	-	60,9
2756 Am Messehaus, Fröbelstr.	871	264	1 135	23,3	347	5	51,4
2757 Wieselerstr., Deumentenstr.	867	205	1 072	19,1	263	1	41,9
2850 Kressengartenstr., Tullnaustr.	807	127	934	13,6	291	3	43,2
2851 Teutonenstr., Wurfbeinstr.	749	206	955	21,6	221	6	42,2
2852 Dagmarstr., Erhardstr.	795	183	978	18,7	253	2	42,7
2950 Ursulastr., Philipp-Kittler-Str.	796	248	1 044	23,8	276	3	47,8
2951 Spiegelauer Str., Metthingstr.	760	476	1 236	38,5	378	4	65,4
2952 Komotauer Str., Schöpfstr.	692	294	986	29,8	274	4	54,6
2953 Sudetendeutsche Str., Pastoriusstr. (R)	531	108	639	16,9	127	-	35,3
2954 Bertastr., Karlsbader Str.	545	200	745	26,8	197	-	50,9
3050 Oskar-von-Miller-Str., Beuthener Str.	570	161	731	22,0	163	1	42,3
3150 Schnorrstr., Bauernfeindstr.	943	198	1 141	17,4	309	-	42,9
3151 Sonnenstr., Planetenring	778	206	984	20,9	272	1	46,6

noch: Ergebnisse der Oberbürgermeister-Erstwahl 2020 nach Stimmbezirken

ungültige Stimmen		gültige Stimmen	von den gültigen Stimmen entfielen auf								Stimm- bezirk
insgesamt	Anteil der Wähler		Christian Rechholz ÖDP		Philipp Schramm Die Guten		Florian Betz PARTEI/Piraten		Titus Schüller DIE LINKE		
Zahl 30	% 31		Zahl 32	Zahl 33	% 34	Zahl 35	% 36	Zahl 37	% 38	Zahl 39	
2	0,7	278	5	1,8	1	0,4	4	1,4	14	5,0	2154
-		341	3	0,9	2	0,6	7	2,1	34	10,0	2250
1	0,4	274	5	1,8	1	0,4	3	1,1	22	8,0	2253
1	0,3	355	6	1,7	2	0,6	6	1,7	12	3,4	2254
3	0,8	357	5	1,4	2	0,6	7	2,0	15	4,2	2255
-		221	-	-	1	0,5	9	4,1	12	5,4	2350
-		221	4	1,8	2	0,9	3	1,4	10	4,5	2351
-		266	8	3,0	1	0,4	8	3,0	17	6,4	2352
2	0,9	227	4	1,8	4	1,8	7	3,1	7	3,1	2353
1	0,5	214	2	0,9	2	0,9	5	2,3	11	5,1	2354
1	0,5	219	4	1,8	2	0,9	7	3,2	14	6,4	2355
2	0,7	291	5	1,7	2	0,7	6	2,1	5	1,7	2356
1	0,4	276	4	1,4	-	-	5	1,8	22	8,0	2357
-		343	2	0,6	2	0,6	4	1,2	9	2,6	2450
-		345	6	1,7	1	0,3	3	0,9	10	2,9	2451
1	0,3	303	6	2,0	1	0,3	2	0,7	6	2,0	2452
2	0,6	333	2	0,6	3	0,9	5	1,5	13	3,9	2453
1	0,4	243	5	2,1	3	1,2	2	0,8	6	2,5	2550
2	0,9	215	1	0,5	-	-	8	3,7	15	7,0	2551
1	0,4	262	2	0,8	1	0,4	6	2,3	17	6,5	2552
2	0,7	302	4	1,3	2	0,7	6	2,0	12	4,0	2553
-		432	4	0,9	1	0,2	4	0,9	25	5,8	2554
-		273	2	0,7	-	-	4	1,5	14	5,1	2555
2	0,4	525	3	0,6	1	0,2	5	1,0	16	3,0	2556
2	0,7	273	4	1,5	-	-	3	1,1	16	5,9	2650
2	0,4	505	6	1,2	2	0,4	5	1,0	16	3,2	2651
4	1,1	355	2	0,6	2	0,6	2	0,6	11	3,1	2652
-		231	2	0,9	-	-	-	-	3	1,3	2653
2	0,7	285	2	0,7	1	0,4	7	2,5	7	2,5	2654
-		304	1	0,3	3	1,0	8	2,6	9	3,0	2655
1	0,4	280	4	1,4	1	0,4	1	0,4	8	2,9	2656
-		271	4	1,5	3	1,1	6	2,2	8	3,0	2750
1	0,5	201	1	0,5	2	1,0	1	0,5	8	4,0	2751
-		283	3	1,1	4	1,4	4	1,4	12	4,2	2752
-		392	9	2,3	2	0,5	3	0,8	10	2,6	2753
-		314	3	1,0	1	0,3	6	1,9	15	4,8	2754
1	0,3	373	5	1,3	-	-	7	1,9	16	4,3	2755
2	0,6	345	-	-	1	0,3	6	1,7	19	5,5	2756
2	0,8	261	7	2,7	1	0,4	11	4,2	13	5,0	2757
-		291	3	1,0	-	-	10	3,4	9	3,1	2850
-		221	4	1,8	1	0,5	2	0,9	5	2,3	2851
1	0,4	252	3	1,2	1	0,4	4	1,6	13	5,2	2852
-		276	-	-	-	-	4	1,4	8	2,9	2950
4	1,1	374	11	2,9	-	-	5	1,3	4	1,1	2951
1	0,4	273	7	2,6	3	1,1	4	1,5	12	4,4	2952
-		127	4	3,1	2	1,6	2	1,6	2	1,6	2953
1	0,5	196	3	1,5	2	1,0	3	1,5	6	3,1	2954
1	0,6	162	-	-	-	-	7	4,3	10	6,2	3050
3	1,0	306	6	2,0	-	-	2	0,7	7	2,3	3150
1	0,4	271	5	1,8	1	0,4	5	1,8	5	1,8	3151

Ergebnisse der Oberbürgermeister-Erstwahl 2020 nach Stimmbezirken

Stimmbezirk	Wahlberechtigte				Wähler		Wahl- beteiligung
	lt. Wählerliste		insgesamt	dar. mit Wahl- schein	insgesamt	dar. mit Wahlschein	
	ohne Wahl- schein	mit Wahl- schein					
	Zahl	Zahl	Zahl	%	Zahl	Zahl	
1	2	3	4	5	6	7	
3152 Jupiterwinkel, Saturnweg	655	174	829	21,0	218	1	45,3
3250 Neuselsbrunn	769	202	971	20,8	213	-	40,9
3251 Herzogstandstr., Hochgernstr.	870	107	977	11,0	206	1	31,0
3252 Grüntenweg, Zugspitzstr.	764	178	942	18,9	258	3	44,3
3253 Hochvogelring, Schneefernerring	702	237	939	25,2	286	3	53,2
3254 Brauneckweg, Scharfreiterrng	845	76	921	8,3	145	1	23,2
3255 Hochkalterstr., Untersbergstr.	704	132	836	15,8	190	1	37,0
3350 Bertolt-Brecht-Str., Kerschensteinerstr.	789	377	1 166	32,3	343	1	58,8
3351 Euckenweg, Thomas-Mann-Str.	815	167	982	17,0	215	-	37,4
3352 Erich-Kästner-Weg, Zuckmayerweg	791	162	953	17,0	178	-	34,2
3353 Hans-Fallada-Str., Tucholskystr. (R)	780	208	988	21,1	227	1	42,1
3354 Lina-Ammon-Str., Frank-Wedekind-Str.	639	339	978	34,7	305	2	62,6
3550 Breslauer Str., Wohlauer Str.	773	220	993	22,2	248	5	44,7
3650 Gleiwitzer Str., Salzbrunner Str.	861	216	1 077	20,1	271	2	43,3
3651 Jauerstr., Josef-Simon-Str.	517	271	788	34,4	276	-	66,4
3652 Liegnitzer Str., Gleiwitzer Str.	813	104	917	11,3	209	2	32,9
3653 Warmbrunner Str., Reinerzer Str.	839	79	918	8,6	150	1	24,1
3654 Heinrich-Böll-Platz, Striegauer Str.	828	87	915	9,5	166	1	26,7
3657 Giesbertsstr., Windthorststr.	818	74	892	8,3	144	4	23,3
3658 Ratiborstr., Liegnitzer Str.	1 766	179	1 945	9,2	265	-	22,0
3750 Gensfelderweg, Neulandstr.	666	231	897	25,8	218	2	47,6
3751 Trebnitzer Str., Münsterberger Str.	882	143	1 025	14,0	186	-	30,9
3752 Namslauer Str., Strehleener Str.	785	162	947	17,1	213	-	38,1
3753 Dr.-Linnert-Ring, Schrammstr.	780	166	946	17,5	197	-	36,8
3754 Am Zollhaus, Bonhoefferstr.	793	209	1 002	20,9	280	4	46,6
3755 Görlitzer Str., Bernstädter Str.	732	86	818	10,5	182	-	31,8
3756 Ohlauer Str., Reichweinstr.	695	177	872	20,3	229	2	44,6
3850 Habsburgerstr., Altenfurter Str.	852	344	1 196	28,8	400	7	59,1
3851 Wittelsbacherstr., Karl-Hertel-Str.	634	330	964	34,2	270	4	58,8
3852 Schreiberhauer Str., Krainer Str.	620	274	894	30,6	293	3	60,4
3853 Moorenbrunner Str., Am Tower	623	279	902	30,9	240	4	54,4
3854 Klagenfurter Str., Radstädter Str.	671	284	955	29,7	274	2	55,6
3855 Wolfenstr., Hermann-Kolb-Str.	651	278	929	29,9	212	3	49,8
3856 Salzburger Str., Klagenfurter Str.	573	302	875	34,5	290	6	63,9
4050 Gerberstr., Ingolstädter Str.	1 017	124	1 141	10,9	187	-	26,3
4051 Bozener Str., Defreggerstr.	734	147	881	16,7	242	3	42,4
4052 Gotenstr., Tiroler Str. (R)	808	159	967	16,4	176	1	33,1
4350 Dianastr., Katzwanger Str.	1 377	139	1 516	9,2	191	-	21,0
4450 Kettelerstr., Kornburger Str.	706	265	971	27,3	385	2	64,3
4451 Herpersdorfer Str., Schwarzenloher Str.	719	258	977	26,4	378	2	62,6
4452 Losheimer Str., Deidesheimer Str.	487	227	714	31,8	237	2	61,9
4453 Hilbringer Str., Friedrichsthaler Str.	463	219	682	32,1	280	1	70,2
4454 Saarbrückener Str., Gersfelder Str.	531	190	721	26,4	294	1	64,7
4550 Sebald-Heyden-Str., Paumannstr.	582	177	759	23,3	172	-	43,9
4551 Kindermannstr., Johann-Krieger-Str.	519	208	727	28,6	256	-	61,3
4552 Pfälzer-Wald-Str., Saarbrückener Str.	540	208	748	27,8	298	4	64,7
4553 Minervastr., Falkenhorst	582	215	797	27,0	307	1	63,0
4554 Karl-Rorich-Str., An der Schwarzlach	555	153	708	21,6	198	2	47,4
4555 Südwesttangente, Finkenbrunn	482	206	688	29,9	183	-	53,9
4556 Johann-Krieger-Str., Saarbrückener Str.	658	131	789	16,6	165	-	36,1

noch: Ergebnisse der Oberbürgermeister-Erstwahl 2020 nach Stimmbezirken

ungültige Stimmen		gültige Stimmen	von den gültigen Stimmen entfielen auf								Stimm- bezirk
insgesamt	Anteil der Wähler		Marcus König CSU		Verena Osgyan GRÜNE		Jürgen Dörfler Freie Wähler		Roland-Alexander Hübscher AfD		
Zahl	%		Zahl	%	Zahl	%	Zahl	%	Zahl	%	
8	9	10	11	12	13	14	15	16	17	18	
2	0,9	216	69	31,9	11	5,1	8	3,7	13	6,0	3152
2	0,9	211	82	38,9	25	11,8	11	5,2	24	11,4	3250
-		206	90	43,7	9	4,4	2	1,0	27	13,1	3251
1	0,4	257	104	40,5	16	6,2	1	0,4	20	7,8	3252
-		286	138	48,3	21	7,3	3	1,0	8	2,8	3253
2	1,4	143	51	35,7	8	5,6	2	1,4	19	13,3	3254
1	0,5	189	71	37,6	13	6,9	3	1,6	24	12,7	3255
4	1,2	339	159	46,9	44	13,0	-	-	19	5,6	3350
1	0,5	214	90	42,1	13	6,1	2	0,9	14	6,5	3351
2	1,1	176	87	49,4	10	5,7	3	1,7	16	9,1	3352
-		227	92	40,5	18	7,9	3	1,3	13	5,7	3353
1	0,3	304	148	48,7	35	11,5	5	1,6	15	4,9	3354
3	1,2	245	85	34,7	18	7,3	4	1,6	16	6,5	3550
-		271	116	42,8	24	8,9	5	1,8	22	8,1	3650
-		276	105	38,0	40	14,5	1	0,4	9	3,3	3651
2	1,0	207	96	46,4	7	3,4	3	1,4	21	10,1	3652
-		150	41	27,3	12	8,0	3	2,0	24	16,0	3653
1	0,6	165	41	24,8	8	4,8	26	15,8	26	15,8	3654
-		144	54	37,5	10	6,9	2	1,4	18	12,5	3657
1	0,4	264	103	39,0	16	6,1	3	1,1	41	15,5	3658
-		218	93	42,7	10	4,6	2	0,9	18	8,3	3750
-		186	61	32,8	18	9,7	1	0,5	15	8,1	3751
1	0,5	212	88	41,5	14	6,6	10	4,7	17	8,0	3752
-		197	67	34,0	12	6,1	8	4,1	18	9,1	3753
2	0,7	278	107	38,5	25	9,0	8	2,9	17	6,1	3754
1	0,5	181	62	34,3	9	5,0	5	2,8	24	13,3	3755
-		229	100	43,7	15	6,6	8	3,5	15	6,6	3756
1	0,3	399	167	41,9	55	13,8	8	2,0	21	5,3	3850
1	0,4	269	127	47,2	31	11,5	7	2,6	11	4,1	3851
-		293	117	39,9	31	10,6	4	1,4	21	7,2	3852
-		240	110	45,8	19	7,9	3	1,3	17	7,1	3853
2	0,7	272	127	46,7	35	12,9	2	0,7	13	4,8	3854
-		212	81	38,2	27	12,7	10	4,7	8	3,8	3855
1	0,3	289	138	47,8	23	8,0	2	0,7	2	0,7	3856
2	1,1	185	66	35,7	19	10,3	3	1,6	2	1,1	4050
1	0,4	241	68	28,2	23	9,5	3	1,2	15	6,2	4051
-		176	60	34,1	19	10,8	2	1,1	9	5,1	4052
-		191	49	25,7	26	13,6	3	1,6	14	7,3	4350
3	0,8	382	140	36,6	56	14,7	3	0,8	20	5,2	4450
2	0,5	376	147	39,1	39	10,4	7	1,9	17	4,5	4451
2	0,8	235	89	37,9	26	11,1	2	0,9	11	4,7	4452
-		280	101	36,1	47	16,8	2	0,7	14	5,0	4453
1	0,3	293	118	40,3	37	12,6	1	0,3	14	4,8	4454
-		172	62	36,0	3	1,7	-	-	24	14,0	4550
1	0,4	255	110	43,1	23	9,0	1	0,4	4	1,6	4551
3	1,0	295	91	30,8	45	15,3	8	2,7	10	3,4	4552
3	1,0	304	80	26,3	21	6,9	4	1,3	14	4,6	4553
2	1,0	196	63	32,1	9	4,6	7	3,6	9	4,6	4554
2	1,1	181	51	28,2	13	7,2	7	3,9	17	9,4	4555
-		165	42	25,5	10	6,1	4	2,4	22	13,3	4556

Ergebnisse der Oberbürgermeister-Erstwahl 2020 nach Stimmbezirken

Stimmbezirk	Wahlberechtigte				Wähler		Wahl- beteiligung
	lt. Wählerliste		insgesamt	dar. mit Wahl- schein	insgesamt	dar. mit Wahlschein	
	ohne Wahl- schein	mit Wahl- schein					
	Zahl	Zahl	Zahl	%	Zahl	Zahl	
1	2	3	4	5	6	7	
3152 Jupiterwinkel, Saturnweg	655	174	829	21,0	218	1	45,3
3250 Neuselsbrunn	769	202	971	20,8	213	-	40,9
3251 Herzogstandstr., Hochgernstr.	870	107	977	11,0	206	1	31,0
3252 Grüntenweg, Zugspitzstr.	764	178	942	18,9	258	3	44,3
3253 Hochvogelring, Schneefernerring	702	237	939	25,2	286	3	53,2
3254 Brauneckweg, Scharfreiterrng	845	76	921	8,3	145	1	23,2
3255 Hochkalterstr., Untersbergstr.	704	132	836	15,8	190	1	37,0
3350 Bertolt-Brecht-Str., Kerschensteinerstr.	789	377	1 166	32,3	343	1	58,8
3351 Euckenweg, Thomas-Mann-Str.	815	167	982	17,0	215	-	37,4
3352 Erich-Kästner-Weg, Zuckmayerweg	791	162	953	17,0	178	-	34,2
3353 Hans-Fallada-Str., Tucholskystr. (R)	780	208	988	21,1	227	1	42,1
3354 Lina-Ammon-Str., Frank-Wedekind-Str.	639	339	978	34,7	305	2	62,6
3550 Breslauer Str., Wohlauer Str.	773	220	993	22,2	248	5	44,7
3650 Gleiwitzer Str., Salzbrunner Str.	861	216	1 077	20,1	271	2	43,3
3651 Jauerstr., Josef-Simon-Str.	517	271	788	34,4	276	-	66,4
3652 Liegnitzer Str., Gleiwitzer Str.	813	104	917	11,3	209	2	32,9
3653 Warmbrunner Str., Reinerzer Str.	839	79	918	8,6	150	1	24,1
3654 Heinrich-Böll-Platz, Striegauer Str.	828	87	915	9,5	166	1	26,7
3657 Giesbertsstr., Windthorststr.	818	74	892	8,3	144	4	23,3
3658 Ratiborstr., Liegnitzer Str.	1 766	179	1 945	9,2	265	-	22,0
3750 Gensfelderweg, Neulandstr.	666	231	897	25,8	218	2	47,6
3751 Trebnitzer Str., Münsterberger Str.	882	143	1 025	14,0	186	-	30,9
3752 Namslauer Str., Strehleener Str.	785	162	947	17,1	213	-	38,1
3753 Dr.-Linnert-Ring, Schrammstr.	780	166	946	17,5	197	-	36,8
3754 Am Zollhaus, Bonhoefferstr.	793	209	1 002	20,9	280	4	46,6
3755 Görlitzer Str., Bernstädter Str.	732	86	818	10,5	182	-	31,8
3756 Ohlauer Str., Reichweinstr.	695	177	872	20,3	229	2	44,6
3850 Habsburgerstr., Altenfurter Str.	852	344	1 196	28,8	400	7	59,1
3851 Wittelsbacherstr., Karl-Hertel-Str.	634	330	964	34,2	270	4	58,8
3852 Schreiberhauer Str., Krainer Str.	620	274	894	30,6	293	3	60,4
3853 Moorenbrunner Str., Am Tower	623	279	902	30,9	240	4	54,4
3854 Klagenfurter Str., Radstädter Str.	671	284	955	29,7	274	2	55,6
3855 Wolfenstr., Hermann-Kolb-Str.	651	278	929	29,9	212	3	49,8
3856 Salzburger Str., Klagenfurter Str.	573	302	875	34,5	290	6	63,9
4050 Gerberstr., Ingolstädter Str.	1 017	124	1 141	10,9	187	-	26,3
4051 Bozener Str., Defreggerstr.	734	147	881	16,7	242	3	42,4
4052 Gotenstr., Tiroler Str. (R)	808	159	967	16,4	176	1	33,1
4350 Dianastr., Katzwanger Str.	1 377	139	1 516	9,2	191	-	21,0
4450 Kettelerstr., Kornburger Str.	706	265	971	27,3	385	2	64,3
4451 Herpersdorfer Str., Schwarzenloher Str.	719	258	977	26,4	378	2	62,6
4452 Losheimer Str., Deidesheimer Str.	487	227	714	31,8	237	2	61,9
4453 Hilbringer Str., Friedrichsthaler Str.	463	219	682	32,1	280	1	70,2
4454 Saarbrückener Str., Gersfelder Str.	531	190	721	26,4	294	1	64,7
4550 Sebald-Heyden-Str., Paumannstr.	582	177	759	23,3	172	-	43,9
4551 Kindermannstr., Johann-Krieger-Str.	519	208	727	28,6	256	-	61,3
4552 Pfälzer-Wald-Str., Saarbrückener Str.	540	208	748	27,8	298	4	64,7
4553 Minervastr., Falkenhorst	582	215	797	27,0	307	1	63,0
4554 Karl-Rorich-Str., An der Schwarzlach	555	153	708	21,6	198	2	47,4
4555 Südwesttangente, Finkenbrunn	482	206	688	29,9	183	-	53,9
4556 Johann-Krieger-Str., Saarbrückener Str.	658	131	789	16,6	165	-	36,1

noch: Ergebnisse der Oberbürgermeister-Erstwahl 2020 nach Stimmbezirken

ungültige Stimmen		gültige Stimmen	von den gültigen Stimmen entfielen auf								Stimm- bezirk
insgesamt	Anteil der Wähler		Thorsten Brehm SPD		Ümit Sormaz FDP		Marion Padua LINKE LISTE Nürnberg		Fridrich Luft BIA		
Zahl	%		Zahl	%	Zahl	%	Zahl	%	Zahl	%	
19	20	21	22	23	24	25	26	27	28	29	
2	0,9	216	103	47,7	1	0,5	-	-	1	0,5	3152
2	0,9	211	54	25,6	5	2,4	1	0,5	4	1,9	3250
-		206	61	29,6	4	1,9	3	1,5	4	1,9	3251
1	0,4	257	98	38,1	2	0,8	4	1,6	2	0,8	3252
-		286	100	35,0	2	0,7	2	0,7	3	1,0	3253
2	1,4	143	50	35,0	3	2,1	1	0,7	3	2,1	3254
1	0,5	189	67	35,4	-	-	1	0,5	1	0,5	3255
4	1,2	339	99	29,2	1	0,3	5	1,5	3	0,9	3350
1	0,5	214	83	38,8	4	1,9	3	1,4	-	-	3351
2	1,1	176	50	28,4	4	2,3	-	-	1	0,6	3352
-		227	84	37,0	4	1,8	3	1,3	1	0,4	3353
1	0,3	304	94	30,9	1	0,3	1	0,3	-	-	3354
3	1,2	245	105	42,9	2	0,8	3	1,2	-	-	3550
-		271	86	31,7	1	0,4	1	0,4	2	0,7	3650
-		276	109	39,5	-	-	-	-	1	0,4	3651
2	1,0	207	66	31,9	4	1,9	1	0,5	2	1,0	3652
-		150	49	32,7	1	0,7	-	-	4	2,7	3653
1	0,6	165	51	30,9	3	1,8	-	-	4	2,4	3654
-		144	53	36,8	-	-	-	-	1	0,7	3657
1	0,4	264	84	31,8	1	0,4	1	0,4	2	0,8	3658
-		218	89	40,8	1	0,5	3	1,4	-	-	3750
-		186	69	37,1	-	-	-	-	2	1,1	3751
1	0,5	212	75	35,4	-	-	1	0,5	1	0,5	3752
-		197	76	38,6	2	1,0	1	0,5	2	1,0	3753
2	0,7	278	105	37,8	7	2,5	1	0,4	2	0,7	3754
1	0,5	181	66	36,5	2	1,1	3	1,7	2	1,1	3755
-		229	81	35,4	-	-	-	-	2	0,9	3756
1	0,3	399	131	32,8	3	0,8	2	0,5	-	-	3850
1	0,4	269	80	29,7	-	-	1	0,4	4	1,5	3851
-		293	106	36,2	2	0,7	1	0,3	1	0,3	3852
-		240	75	31,3	1	0,4	4	1,7	-	-	3853
2	0,7	272	87	32,0	2	0,7	2	0,7	1	0,4	3854
-		212	73	34,4	3	1,4	2	0,9	3	1,4	3855
1	0,3	289	114	39,4	3	1,0	1	0,3	-	-	3856
2	1,1	185	70	37,8	4	2,2	2	1,1	4	2,2	4050
1	0,4	241	115	47,7	3	1,2	2	0,8	1	0,4	4051
-		176	67	38,1	3	1,7	2	1,1	-	-	4052
-		191	64	33,5	9	4,7	3	1,6	3	1,6	4350
3	0,8	382	146	38,2	4	1,0	2	0,5	1	0,3	4450
2	0,5	376	145	38,6	3	0,8	2	0,5	6	1,6	4451
2	0,8	235	101	43,0	-	-	1	0,4	-	-	4452
-		280	100	35,7	1	0,4	-	-	3	1,1	4453
1	0,3	293	109	37,2	3	1,0	2	0,7	1	0,3	4454
-		172	78	45,3	2	1,2	-	-	1	0,6	4550
1	0,4	255	96	37,6	2	0,8	1	0,4	4	1,6	4551
3	1,0	295	124	42,0	3	1,0	3	1,0	3	1,0	4552
3	1,0	304	162	53,3	4	1,3	2	0,7	7	2,3	4553
2	1,0	196	103	52,6	1	0,5	-	-	-	-	4554
2	1,1	181	82	45,3	3	1,7	1	0,6	2	1,1	4555
-		165	74	44,8	1	0,6	3	1,8	2	1,2	4556

Ergebnisse der Oberbürgermeister-Erstwahl 2020 nach Stimmbezirken

Stimmbezirk	Wahlberechtigte				Wähler		Wahl- beteiligung
	lt. Wählerliste		insgesamt	dar. mit Wahl- schein	insgesamt	dar. mit Wahlschein	
	ohne Wahl- schein	mit Wahl- schein					
	Zahl	Zahl	Zahl	%	Zahl	Zahl	
1	2	3	4	5	6	7	
3152 Jupiterwinkel, Saturnweg	655	174	829	21,0	218	1	45,3
3250 Neuselsbrunn	769	202	971	20,8	213	-	40,9
3251 Herzogstandstr., Hochgernstr.	870	107	977	11,0	206	1	31,0
3252 Grüntenweg, Zugspitzstr.	764	178	942	18,9	258	3	44,3
3253 Hochvogelring, Schneefernerring	702	237	939	25,2	286	3	53,2
3254 Brauneckweg, Scharfreiterrng	845	76	921	8,3	145	1	23,2
3255 Hochkalterstr., Untersbergstr.	704	132	836	15,8	190	1	37,0
3350 Bertolt-Brecht-Str., Kerschensteinerstr.	789	377	1 166	32,3	343	1	58,8
3351 Euckenweg, Thomas-Mann-Str.	815	167	982	17,0	215	-	37,4
3352 Erich-Kästner-Weg, Zuckmayerweg	791	162	953	17,0	178	-	34,2
3353 Hans-Fallada-Str., Tucholskystr. (R)	780	208	988	21,1	227	1	42,1
3354 Lina-Ammon-Str., Frank-Wedekind-Str.	639	339	978	34,7	305	2	62,6
3550 Breslauer Str., Wohlauer Str.	773	220	993	22,2	248	5	44,7
3650 Gleiwitzer Str., Salzbrunner Str.	861	216	1 077	20,1	271	2	43,3
3651 Jauerstr., Josef-Simon-Str.	517	271	788	34,4	276	-	66,4
3652 Liegnitzer Str., Gleiwitzer Str.	813	104	917	11,3	209	2	32,9
3653 Warmbrunner Str., Reinerzer Str.	839	79	918	8,6	150	1	24,1
3654 Heinrich-Böll-Platz, Striegauer Str.	828	87	915	9,5	166	1	26,7
3657 Giesbertsstr., Windthorststr.	818	74	892	8,3	144	4	23,3
3658 Ratiborstr., Liegnitzer Str.	1 766	179	1 945	9,2	265	-	22,0
3750 Gensfelderweg, Neulandstr.	666	231	897	25,8	218	2	47,6
3751 Trebnitzer Str., Münsterberger Str.	882	143	1 025	14,0	186	-	30,9
3752 Namslauer Str., Strehleener Str.	785	162	947	17,1	213	-	38,1
3753 Dr.-Linnert-Ring, Schrammstr.	780	166	946	17,5	197	-	36,8
3754 Am Zollhaus, Bonhoefferstr.	793	209	1 002	20,9	280	4	46,6
3755 Görlitzer Str., Bernstädter Str.	732	86	818	10,5	182	-	31,8
3756 Ohlauer Str., Reichweinstr.	695	177	872	20,3	229	2	44,6
3850 Habsburgerstr., Altenfurter Str.	852	344	1 196	28,8	400	7	59,1
3851 Wittelsbacherstr., Karl-Hertel-Str.	634	330	964	34,2	270	4	58,8
3852 Schreiberhauer Str., Krainer Str.	620	274	894	30,6	293	3	60,4
3853 Moorenbrunner Str., Am Tower	623	279	902	30,9	240	4	54,4
3854 Klagenfurter Str., Radstädter Str.	671	284	955	29,7	274	2	55,6
3855 Wolfenstr., Hermann-Kolb-Str.	651	278	929	29,9	212	3	49,8
3856 Salzburger Str., Klagenfurter Str.	573	302	875	34,5	290	6	63,9
4050 Gerberstr., Ingolstädter Str.	1 017	124	1 141	10,9	187	-	26,3
4051 Bozener Str., Defreggerstr.	734	147	881	16,7	242	3	42,4
4052 Gotenstr., Tiroler Str. (R)	808	159	967	16,4	176	1	33,1
4350 Dianastr., Katzwanger Str.	1 377	139	1 516	9,2	191	-	21,0
4450 Kettelerstr., Kornburger Str.	706	265	971	27,3	385	2	64,3
4451 Herpersdorfer Str., Schwarzenloher Str.	719	258	977	26,4	378	2	62,6
4452 Losheimer Str., Deidesheimer Str.	487	227	714	31,8	237	2	61,9
4453 Hilbringer Str., Friedrichsthaler Str.	463	219	682	32,1	280	1	70,2
4454 Saarbrückener Str., Gersfelder Str.	531	190	721	26,4	294	1	64,7
4550 Sebald-Heyden-Str., Paumannstr.	582	177	759	23,3	172	-	43,9
4551 Kindermannstr., Johann-Krieger-Str.	519	208	727	28,6	256	-	61,3
4552 Pfälzer-Wald-Str., Saarbrückener Str.	540	208	748	27,8	298	4	64,7
4553 Minervastr., Falkenhorst	582	215	797	27,0	307	1	63,0
4554 Karl-Rorich-Str., An der Schwarzlach	555	153	708	21,6	198	2	47,4
4555 Südwesttangente, Finkenbrunn	482	206	688	29,9	183	-	53,9
4556 Johann-Krieger-Str., Saarbrückener Str.	658	131	789	16,6	165	-	36,1

noch: Ergebnisse der Oberbürgermeister-Erstwahl 2020 nach Stimmbezirken

ungültige Stimmen		gültige Stimmen	von den gültigen Stimmen entfielen auf								Stimm- bezirk
insgesamt	Anteil der Wähler		Christian Rechholz ÖDP		Philipp Schramm Die Guten		Florian Betz PARTEI/Piraten		Titus Schüller DIE LINKE		
Zahl 30	% 31		Zahl 32	Zahl 33	% 34	Zahl 35	% 36	Zahl 37	% 38	Zahl 39	
2	0,9	216	5	2,3	1	0,5	1	0,5	3	1,4	3152
2	0,9	211	-	-	-	-	2	0,9	3	1,4	3250
-		206	-	-	1	0,5	-	-	5	2,4	3251
1	0,4	257	2	0,8	1	0,4	1	0,4	6	2,3	3252
-		286	3	1,0	-	-	1	0,3	5	1,7	3253
2	1,4	143	2	1,4	2	1,4	-	-	2	1,4	3254
1	0,5	189	1	0,5	-	-	4	2,1	4	2,1	3255
4	1,2	339	4	1,2	1	0,3	4	1,2	-	-	3350
1	0,5	214	1	0,5	-	-	1	0,5	3	1,4	3351
2	1,1	176	-	-	1	0,6	-	-	4	2,3	3352
-		227	2	0,9	-	-	5	2,2	2	0,9	3353
1	0,3	304	1	0,3	-	-	2	0,7	2	0,7	3354
3	1,2	245	1	0,4	3	1,2	4	1,6	4	1,6	3550
-		271	1	0,4	1	0,4	1	0,4	11	4,1	3650
-		276	4	1,4	-	-	-	-	7	2,5	3651
2	1,0	207	1	0,5	-	-	3	1,4	3	1,4	3652
-		150	1	0,7	-	-	4	2,7	11	7,3	3653
1	0,6	165	1	0,6	-	-	2	1,2	3	1,8	3654
-		144	-	-	-	-	2	1,4	4	2,8	3657
1	0,4	264	2	0,8	2	0,8	2	0,8	7	2,7	3658
-		218	1	0,5	-	-	-	-	1	0,5	3750
-		186	3	1,6	-	-	6	3,2	11	5,9	3751
1	0,5	212	1	0,5	-	-	2	0,9	3	1,4	3752
-		197	2	1,0	-	-	2	1,0	7	3,6	3753
2	0,7	278	2	0,7	-	-	2	0,7	2	0,7	3754
1	0,5	181	2	1,1	-	-	2	1,1	4	2,2	3755
-		229	1	0,4	-	-	1	0,4	6	2,6	3756
1	0,3	399	2	0,5	1	0,3	6	1,5	3	0,8	3850
1	0,4	269	1	0,4	2	0,7	3	1,1	2	0,7	3851
-		293	2	0,7	1	0,3	1	0,3	6	2,0	3852
-		240	1	0,4	1	0,4	2	0,8	7	2,9	3853
2	0,7	272	-	-	-	-	3	1,1	-	-	3854
-		212	1	0,5	-	-	2	0,9	2	0,9	3855
1	0,3	289	-	-	1	0,3	3	1,0	2	0,7	3856
2	1,1	185	5	2,7	-	-	5	2,7	5	2,7	4050
1	0,4	241	2	0,8	-	-	5	2,1	4	1,7	4051
-		176	1	0,6	1	0,6	4	2,3	8	4,5	4052
-		191	6	3,1	-	-	6	3,1	8	4,2	4350
3	0,8	382	3	0,8	1	0,3	2	0,5	4	1,0	4450
2	0,5	376	3	0,8	5	1,3	1	0,3	1	0,3	4451
2	0,8	235	1	0,4	-	-	4	1,7	-	-	4452
-		280	5	1,8	-	-	2	0,7	5	1,8	4453
1	0,3	293	2	0,7	1	0,3	3	1,0	2	0,7	4454
-		172	1	0,6	-	-	-	-	1	0,6	4550
1	0,4	255	5	2,0	-	-	4	1,6	5	2,0	4551
3	1,0	295	3	1,0	1	0,3	2	0,7	2	0,7	4552
3	1,0	304	1	0,3	1	0,3	1	0,3	7	2,3	4553
2	1,0	196	1	0,5	-	-	-	-	3	1,5	4554
2	1,1	181	1	0,6	1	0,6	3	1,7	-	-	4555
-		165	2	1,2	-	-	1	0,6	4	2,4	4556

Ergebnisse der Oberbürgermeister-Erstwahl 2020 nach Stimmbezirken

Stimmbezirk	Wahlberechtigte				Wähler		Wahl- beteiligung
	lt. Wählerliste		insgesamt	dar. mit Wahl- schein	insgesamt	dar. mit Wahlschein	
	ohne Wahl- schein	mit Wahl- schein					
	Zahl	Zahl	Zahl	%	Zahl	Zahl	
1	2	3	4	5	6	7	
4557 Minervastr., Wacholderweg	521	235	756	31,1	283	1	65,7
4650 Spießstr., Endresstr.	1 046	156	1 202	13,0	310	4	37,3
4651 Pettenkoflerstr., Wacholderweg	930	132	1 062	12,4	258	1	35,5
4652 Rüsternweg, An der Marterlach	738	163	901	18,1	281	3	47,4
4750 Isarstr., Hafenstr.	795	127	922	13,8	282	1	43,0
4850 Gredinger Str., Schalkhaußerstr.	780	312	1 092	28,6	316	1	54,9
4851 Pyrbaumer Str., Smetanastr.	837	342	1 179	29,0	317	6	52,8
4852 Leharstr., Kloster-Ebrach-Str.	820	380	1 200	31,7	375	4	59,8
4853 Albert-Schweitzer-Str., Kamenzer Str.	633	312	945	33,0	302	7	61,3
4854 Moldastr., Am Pointgraben	643	343	986	34,8	313	5	63,0
4855 Memelstr., Rossinistr.	994	367	1 361	27,0	409	6	54,2
4856 Hans-Traut-Str., Verdistr.	784	289	1 073	26,9	310	-	53,5
4857 Wolkersdorfer Str., Neuseser Str.	786	264	1 050	25,1	306	6	51,5
4950 Marthweg, Zum Klösterle	622	328	950	34,5	273	6	59,6
4951 Am Knauersbach, Sprangerstr.	540	311	851	36,5	276	5	65,2
4952 Dompfaffweg, Nachtigallstr.	598	366	964	38,0	292	1	64,8
4953 Marpergerstr., Riemerschmidstr.	726	325	1 051	30,9	255	4	52,1
4954 Mindelheimer Str., Kaufbeurer Str.	489	278	767	36,2	237	2	63,7
4955 Van-Gogh-Str., Am Roten Bühl (R)	732	395	1 127	35,0	319	5	59,8
4956 Worzeldorf	617	337	954	35,3	284	1	61,9
4957 Oberer Kirchensteig, Kellermannstr.	689	273	962	28,4	362	1	63,4
4958 Flockenstr., Venatoriusstr.	661	278	939	29,6	296	8	57,7
4959 Greuth, Kornburger Hauptstr.	646	284	930	30,5	311	-	61,3
4960 An der Radrunde, Kubinstr.	758	355	1 113	31,9	330	7	58,1
5052 Kaiserslauterer Str., Reutlinger Str.	763	218	981	22,2	224	-	43,1
5053 Jaeckelstr., Daimlerstr.	765	117	882	13,3	189	3	33,2
5054 Rottweiler Str., Ambergerstr.	1 014	131	1 145	11,4	211	-	28,9
5055 Olivenweg, Hohe Marter	1 784	258	2 042	12,6	311	1	26,7
5150 Wörnitzstr., Wolframs-Eschenbacher-Str.	829	157	986	15,9	267	-	41,6
5151 Felsenstr., Staedtlerweg	781	263	1 044	25,2	251	2	46,8
5152 Hesselbergring, Rangastr.	785	172	957	18,0	209	-	38,2
5153 Weiltinger Str., Herriedener Str.	831	147	978	15,0	198	2	33,8
5154 Ornbauer Str., Dombühler Str.	776	262	1 038	25,2	266	-	48,7
5155 Creglinger Str., Insinger Str.	850	139	989	14,1	162	-	29,2
5156 Jochsberger Str., Wiedersbacher Str.	720	94	814	11,5	215	-	36,9
5250 Heilsbronner Str., Triesdorfer Str. (R)	656	272	928	29,3	173	2	45,2
5251 Petersauracher Str., Neuendettelsauer Str.	739	212	951	22,3	255	2	46,9
5252 Stuttgarter Str., Albrecht-Thaer-Str.	713	205	918	22,3	259	3	48,3
5253 Gundelsheimer Str., Lehmäckerweg	729	173	902	19,2	257	2	45,8
5254 Haderastr., Von-Tresckow-Weg	936	136	1 072	12,7	281	6	37,2
5255 Am Röthenbacher Landgraben, Pommernstr.	796	216	1 012	21,3	343	3	53,1
5256 Kösliner Str., Berchinger Str.	818	224	1 042	21,5	351	6	52,7
5257 FÜRREUTHWEG, Schopflocher Str.	728	217	945	23,0	294	3	51,7
5258 Am Röthenbacher Landgraben, Kavalastr. (R)	1 027	186	1 213	15,3	354	-	43,2
5259 Weißenburger Str., Ellingstr.	557	123	680	18,1	135	2	36,1
5350 Nördlinger Str., Rother Str.	720	253	973	26,0	334	2	57,8
5351 Leitenweg, Hinter den Hecken	755	199	954	20,9	306	-	51,1
5352 Wemdinger Str., Morgensternstr.	743	268	1 011	26,5	303	5	53,7
5353 Fritz-Weidner-Str., Südstr.	704	265	969	27,3	323	2	58,1
5354 Hopfengartenweg, Staudenweg	717	233	950	24,5	330	-	57,1

noch: Ergebnisse der Oberbürgermeister-Erstwahl 2020 nach Stimmbezirken

ungültige Stimmen		gültige Stimmen	von den gültigen Stimmen entfielen auf								Stimm- bezirk
insgesamt	Anteil der Wähler		Marcus König CSU		Verena Osgyan GRÜNE		Jürgen Dörfler Freie Wähler		Roland-Alexander Hübscher AfD		
Zahl	%		Zahl	%	Zahl	%	Zahl	%	Zahl	%	
8	9	10	11	12	13	14	15	16	17	18	
1	0,4	282	93	33,0	17	6,0	4	1,4	19	6,7	4557
3	1,0	307	79	25,7	19	6,2	1	0,3	16	5,2	4650
1	0,4	257	84	32,7	23	8,9	2	0,8	20	7,8	4651
2	0,7	279	105	37,6	19	6,8	5	1,8	16	5,7	4652
2	0,7	280	140	50,0	17	6,1	1	0,4	13	4,6	4750
-		316	152	48,1	39	12,3	8	2,5	18	5,7	4850
1	0,3	316	129	40,8	54	17,1	3	0,9	8	2,5	4851
1	0,3	374	155	41,4	67	17,9	7	1,9	12	3,2	4852
2	0,7	300	158	52,7	27	9,0	2	0,7	23	7,7	4853
-		313	151	48,2	28	8,9	5	1,6	12	3,8	4854
2	0,5	407	199	48,9	33	8,1	8	2,0	18	4,4	4855
4	1,3	306	149	48,7	30	9,8	5	1,6	15	4,9	4856
3	1,0	303	131	43,2	30	9,9	8	2,6	12	4,0	4857
1	0,4	272	123	45,2	22	8,1	4	1,5	11	4,0	4950
2	0,7	274	134	48,9	18	6,6	3	1,1	12	4,4	4951
-		292	152	52,1	30	10,3	7	2,4	7	2,4	4952
-		255	103	40,4	25	9,8	8	3,1	16	6,3	4953
1	0,4	236	150	63,6	14	5,9	1	0,4	8	3,4	4954
3	0,9	316	133	42,1	38	12,0	5	1,6	23	7,3	4955
-		284	122	43,0	31	10,9	6	2,1	12	4,2	4956
-		362	177	48,9	22	6,1	3	0,8	15	4,1	4957
1	0,3	295	103	34,9	35	11,9	5	1,7	3	1,0	4958
3	1,0	308	148	48,1	22	7,1	7	2,3	23	7,5	4959
1	0,3	329	152	46,2	28	8,5	6	1,8	25	7,6	4960
-		224	91	40,6	18	8,0	6	2,7	18	8,0	5052
1	0,5	188	70	37,2	12	6,4	4	2,1	14	7,4	5053
3	1,4	208	81	38,9	15	7,2	3	1,4	22	10,6	5054
2	0,6	309	111	35,9	22	7,1	2	0,6	35	11,3	5055
2	0,7	265	104	39,2	26	9,8	4	1,5	7	2,6	5150
-		251	119	47,4	16	6,4	4	1,6	17	6,8	5151
4	1,9	205	86	42,0	9	4,4	1	0,5	18	8,8	5152
2	1,0	196	91	46,4	15	7,7	-	-	20	10,2	5153
1	0,4	265	136	51,3	18	6,8	2	0,8	20	7,5	5154
1	0,6	161	73	45,3	6	3,7	3	1,9	17	10,6	5155
3	1,4	212	109	51,4	8	3,8	4	1,9	21	9,9	5156
1	0,6	172	96	55,8	11	6,4	3	1,7	10	5,8	5250
4	1,6	251	136	54,2	7	2,8	1	0,4	19	7,6	5251
1	0,4	258	116	45,0	17	6,6	3	1,2	16	6,2	5252
2	0,8	255	113	44,3	24	9,4	4	1,6	21	8,2	5253
-		281	138	49,1	27	9,6	7	2,5	22	7,8	5254
-		343	152	44,3	31	9,0	5	1,5	14	4,1	5255
1	0,3	350	157	44,9	30	8,6	4	1,1	17	4,9	5256
2	0,7	292	125	42,8	28	9,6	8	2,7	14	4,8	5257
1	0,3	353	143	40,5	37	10,5	5	1,4	33	9,3	5258
1	0,7	134	59	44,0	14	10,4	3	2,2	7	5,2	5259
1	0,3	333	142	42,6	36	10,8	2	0,6	10	3,0	5350
1	0,3	305	128	42,0	39	12,8	6	2,0	11	3,6	5351
4	1,3	299	148	49,5	33	11,0	4	1,3	9	3,0	5352
1	0,3	322	139	43,2	47	14,6	5	1,6	13	4,0	5353
1	0,3	329	147	44,7	31	9,4	4	1,2	19	5,8	5354

Ergebnisse der Oberbürgermeister-Erstwahl 2020 nach Stimmbezirken

Stimmbezirk	Wahlberechtigte				Wähler		Wahl- beteiligung
	lt. Wählerliste		insgesamt	dar. mit Wahl- schein	insgesamt	dar. mit Wahlschein	
	ohne Wahl- schein	mit Wahl- schein					
	Zahl	Zahl	Zahl	%	Zahl	Zahl	
1	2	3	4	5	6	7	
4557 Minervastr., Wacholderweg	521	235	756	31,1	283	1	65,7
4650 Spießstr., Endresstr.	1 046	156	1 202	13,0	310	4	37,3
4651 Pettenkoflerstr., Wacholderweg	930	132	1 062	12,4	258	1	35,5
4652 Rüsternweg, An der Marterlach	738	163	901	18,1	281	3	47,4
4750 Isarstr., Hafenstr.	795	127	922	13,8	282	1	43,0
4850 Gredinger Str., Schalkhaußerstr.	780	312	1 092	28,6	316	1	54,9
4851 Pyrbaumer Str., Smetanastr.	837	342	1 179	29,0	317	6	52,8
4852 Leharstr., Kloster-Ebrach-Str.	820	380	1 200	31,7	375	4	59,8
4853 Albert-Schweitzer-Str., Kamenzer Str.	633	312	945	33,0	302	7	61,3
4854 Moldastr., Am Pointgraben	643	343	986	34,8	313	5	63,0
4855 Memelstr., Rossinistr.	994	367	1 361	27,0	409	6	54,2
4856 Hans-Traut-Str., Verdistr.	784	289	1 073	26,9	310	-	53,5
4857 Wolkersdorfer Str., Neuseser Str.	786	264	1 050	25,1	306	6	51,5
4950 Marthweg, Zum Klösterle	622	328	950	34,5	273	6	59,6
4951 Am Knauersbach, Sprangerstr.	540	311	851	36,5	276	5	65,2
4952 Dompfaffweg, Nachtigallstr.	598	366	964	38,0	292	1	64,8
4953 Marpergerstr., Riemerschmidstr.	726	325	1 051	30,9	255	4	52,1
4954 Mindelheimer Str., Kaufbeurer Str.	489	278	767	36,2	237	2	63,7
4955 Van-Gogh-Str., Am Roten Bühl (R)	732	395	1 127	35,0	319	5	59,8
4956 Worzeldorf	617	337	954	35,3	284	1	61,9
4957 Oberer Kirchensteig, Kellermannstr.	689	273	962	28,4	362	1	63,4
4958 Flockenstr., Venatoriusstr.	661	278	939	29,6	296	8	57,7
4959 Greuth, Kornburger Hauptstr.	646	284	930	30,5	311	-	61,3
4960 An der Radrunde, Kubinstr.	758	355	1 113	31,9	330	7	58,1
5052 Kaiserslauterer Str., Reutlinger Str.	763	218	981	22,2	224	-	43,1
5053 Jaeckelstr., Daimlerstr.	765	117	882	13,3	189	3	33,2
5054 Rottweiler Str., Ambergerstr.	1 014	131	1 145	11,4	211	-	28,9
5055 Olivenweg, Hohe Marter	1 784	258	2 042	12,6	311	1	26,7
5150 Wörnitzstr., Wolframs-Eschenbacher-Str.	829	157	986	15,9	267	-	41,6
5151 Felsenstr., Staedtlerweg	781	263	1 044	25,2	251	2	46,8
5152 Hesselbergring, Rangastr.	785	172	957	18,0	209	-	38,2
5153 Weiltinger Str., Herriedener Str.	831	147	978	15,0	198	2	33,8
5154 Ornbauer Str., Dombühler Str.	776	262	1 038	25,2	266	-	48,7
5155 Creglinger Str., Insinger Str.	850	139	989	14,1	162	-	29,2
5156 Jochsberger Str., Wiedersbacher Str.	720	94	814	11,5	215	-	36,9
5250 Heilsbronner Str., Triesdorfer Str. (R)	656	272	928	29,3	173	2	45,2
5251 Petersauracher Str., Neuendettelsauer Str.	739	212	951	22,3	255	2	46,9
5252 Stuttgarter Str., Albrecht-Thaer-Str.	713	205	918	22,3	259	3	48,3
5253 Gundelsheimer Str., Lehmäckerweg	729	173	902	19,2	257	2	45,8
5254 Haderastr., Von-Tresckow-Weg	936	136	1 072	12,7	281	6	37,2
5255 Am Röthenbacher Landgraben, Pommernstr.	796	216	1 012	21,3	343	3	53,1
5256 Kösliner Str., Berchinger Str.	818	224	1 042	21,5	351	6	52,7
5257 FÜRREUTHWEG, Schopflocher Str.	728	217	945	23,0	294	3	51,7
5258 Am Röthenbacher Landgraben, Kavalastr. (R)	1 027	186	1 213	15,3	354	-	43,2
5259 Weißenburger Str., Ellingstr.	557	123	680	18,1	135	2	36,1
5350 Nördlinger Str., Rother Str.	720	253	973	26,0	334	2	57,8
5351 Leitenweg, Hinter den Hecken	755	199	954	20,9	306	-	51,1
5352 Wemdinger Str., Morgensternstr.	743	268	1 011	26,5	303	5	53,7
5353 Fritz-Weidner-Str., Südstr.	704	265	969	27,3	323	2	58,1
5354 Hopfengartenweg, Staudenweg	717	233	950	24,5	330	-	57,1

noch: Ergebnisse der Oberbürgermeister-Erstwahl 2020 nach Stimmbezirken

ungültige Stimmen		gültige Stimmen	von den gültigen Stimmen entfielen auf								Stimm- bezirk
insgesamt			Thorsten Brehm SPD		Ümit Sormaz FDP		Marion Padua LINKE LISTE Nürnberg		Fridrich Luft BIA		
Zahl	%		Zahl	%	Zahl	%	Zahl	%	Zahl	%	
19	20	21	22	23	24	25	26	27	28	29	
1	0,4	282	138	48,9	1	0,4	-	-	5	1,8	4557
3	1,0	307	144	46,9	22	7,2	3	1,0	6	2,0	4650
1	0,4	257	93	36,2	7	2,7	5	1,9	7	2,7	4651
2	0,7	279	117	41,9	3	1,1	1	0,4	3	1,1	4652
2	0,7	280	89	31,8	6	2,1	-	-	2	0,7	4750
-		316	87	27,5	2	0,6	2	0,6	-	-	4850
1	0,3	316	102	32,3	4	1,3	1	0,3	2	0,6	4851
1	0,3	374	117	31,3	1	0,3	2	0,5	2	0,5	4852
2	0,7	300	84	28,0	-	-	-	-	-	-	4853
-		313	100	31,9	1	0,3	4	1,3	1	0,3	4854
2	0,5	407	136	33,4	6	1,5	1	0,2	-	-	4855
4	1,3	306	89	29,1	2	0,7	3	1,0	-	-	4856
3	1,0	303	106	35,0	1	0,3	2	0,7	-	-	4857
1	0,4	272	96	35,3	6	2,2	2	0,7	-	-	4950
2	0,7	274	97	35,4	4	1,5	-	-	-	-	4951
-		292	89	30,5	2	0,7	-	-	-	-	4952
-		255	81	31,8	5	2,0	1	0,4	2	0,8	4953
1	0,4	236	55	23,3	2	0,8	-	-	-	-	4954
3	0,9	316	106	33,5	1	0,3	-	-	2	0,6	4955
-		284	96	33,8	5	1,8	2	0,7	-	-	4956
-		362	124	34,3	3	0,8	-	-	1	0,3	4957
1	0,3	295	114	38,6	1	0,3	5	1,7	-	-	4958
3	1,0	308	88	28,6	2	0,6	-	-	3	1,0	4959
1	0,3	329	107	32,5	1	0,3	-	-	2	0,6	4960
-		224	74	33,0	1	0,4	1	0,4	-	-	5052
1	0,5	188	74	39,4	2	1,1	-	-	2	1,1	5053
3	1,4	208	66	31,7	9	4,3	2	1,0	3	1,4	5054
2	0,6	309	117	37,9	7	2,3	2	0,6	2	0,6	5055
2	0,7	265	103	38,9	-	-	2	0,8	2	0,8	5150
-		251	82	32,7	2	0,8	2	0,8	1	0,4	5151
4	1,9	205	79	38,5	4	2,0	-	-	3	1,5	5152
2	1,0	196	60	30,6	2	1,0	1	0,5	2	1,0	5153
1	0,4	265	79	29,8	1	0,4	1	0,4	-	-	5154
1	0,6	161	52	32,3	-	-	2	1,2	3	1,9	5155
3	1,4	212	61	28,8	1	0,5	1	0,5	3	1,4	5156
1	0,6	172	44	25,6	1	0,6	-	-	-	-	5250
4	1,6	251	79	31,5	-	-	1	0,4	2	0,8	5251
1	0,4	258	91	35,3	1	0,4	-	-	6	2,3	5252
2	0,8	255	81	31,8	-	-	1	0,4	1	0,4	5253
-		281	75	26,7	3	1,1	2	0,7	4	1,4	5254
-		343	124	36,2	2	0,6	3	0,9	1	0,3	5255
1	0,3	350	119	34,0	6	1,7	3	0,9	1	0,3	5256
2	0,7	292	97	33,2	2	0,7	2	0,7	3	1,0	5257
1	0,3	353	114	32,3	6	1,7	1	0,3	2	0,6	5258
1	0,7	134	40	29,9	3	2,2	1	0,7	1	0,7	5259
1	0,3	333	125	37,5	4	1,2	2	0,6	2	0,6	5350
1	0,3	305	103	33,8	7	2,3	2	0,7	3	1,0	5351
4	1,3	299	85	28,4	7	2,3	3	1,0	1	0,3	5352
1	0,3	322	103	32,0	2	0,6	-	-	1	0,3	5353
1	0,3	329	103	31,3	6	1,8	3	0,9	4	1,2	5354

Ergebnisse der Oberbürgermeister-Erstwahl 2020 nach Stimmbezirken

Stimmbezirk	Wahlberechtigte				Wähler		Wahl- beteiligung
	lt. Wählerliste		insgesamt	dar. mit Wahl- schein	insgesamt	dar. mit Wahlschein	
	ohne Wahl- schein	mit Wahl- schein					
	Zahl	Zahl	Zahl	%	Zahl	Zahl	
1	2	3	4	5	6	7	
4557 Minervastr., Wacholderweg	521	235	756	31,1	283	1	65,7
4650 Spießstr., Endresstr.	1 046	156	1 202	13,0	310	4	37,3
4651 Pettenkoflerstr., Wacholderweg	930	132	1 062	12,4	258	1	35,5
4652 Rüsternweg, An der Marterlach	738	163	901	18,1	281	3	47,4
4750 Isarstr., Hafenstr.	795	127	922	13,8	282	1	43,0
4850 Gredinger Str., Schalkhaußerstr.	780	312	1 092	28,6	316	1	54,9
4851 Pyrbaumer Str., Smetanastr.	837	342	1 179	29,0	317	6	52,8
4852 Leharstr., Kloster-Ebrach-Str.	820	380	1 200	31,7	375	4	59,8
4853 Albert-Schweitzer-Str., Kamenzer Str.	633	312	945	33,0	302	7	61,3
4854 Moldastr., Am Pointgraben	643	343	986	34,8	313	5	63,0
4855 Memelstr., Rossinistr.	994	367	1 361	27,0	409	6	54,2
4856 Hans-Traut-Str., Verdistr.	784	289	1 073	26,9	310	-	53,5
4857 Wolkersdorfer Str., Neuseser Str.	786	264	1 050	25,1	306	6	51,5
4950 Marthweg, Zum Klösterle	622	328	950	34,5	273	6	59,6
4951 Am Knauersbach, Sprangerstr.	540	311	851	36,5	276	5	65,2
4952 Dompfaffweg, Nachtigallstr.	598	366	964	38,0	292	1	64,8
4953 Marpergerstr., Riemerschmidstr.	726	325	1 051	30,9	255	4	52,1
4954 Mindelheimer Str., Kaufbeurer Str.	489	278	767	36,2	237	2	63,7
4955 Van-Gogh-Str., Am Roten Bühl (R)	732	395	1 127	35,0	319	5	59,8
4956 Worzeldorf	617	337	954	35,3	284	1	61,9
4957 Oberer Kirchensteig, Kellermannstr.	689	273	962	28,4	362	1	63,4
4958 Flockenstr., Venatoriusstr.	661	278	939	29,6	296	8	57,7
4959 Greuth, Kornburger Hauptstr.	646	284	930	30,5	311	-	61,3
4960 An der Radrunde, Kubinstr.	758	355	1 113	31,9	330	7	58,1
5052 Kaiserslauterer Str., Reutlinger Str.	763	218	981	22,2	224	-	43,1
5053 Jaeckelstr., Daimlerstr.	765	117	882	13,3	189	3	33,2
5054 Rottweiler Str., Ambergerstr.	1 014	131	1 145	11,4	211	-	28,9
5055 Olivenweg, Hohe Marter	1 784	258	2 042	12,6	311	1	26,7
5150 Wörnitzstr., Wolframs-Eschenbacher-Str.	829	157	986	15,9	267	-	41,6
5151 Felsenstr., Staedtlerweg	781	263	1 044	25,2	251	2	46,8
5152 Hesselbergring, Rangastr.	785	172	957	18,0	209	-	38,2
5153 Weiltinger Str., Herriedener Str.	831	147	978	15,0	198	2	33,8
5154 Ornbauer Str., Dombühler Str.	776	262	1 038	25,2	266	-	48,7
5155 Creglinger Str., Insinger Str.	850	139	989	14,1	162	-	29,2
5156 Jochsberger Str., Wiedersbacher Str.	720	94	814	11,5	215	-	36,9
5250 Heilsbronner Str., Triesdorfer Str. (R)	656	272	928	29,3	173	2	45,2
5251 Petersauracher Str., Neuendettelsauer Str.	739	212	951	22,3	255	2	46,9
5252 Stuttgarter Str., Albrecht-Thaer-Str.	713	205	918	22,3	259	3	48,3
5253 Gundelsheimer Str., Lehmäckerweg	729	173	902	19,2	257	2	45,8
5254 Haderastr., Von-Tresckow-Weg	936	136	1 072	12,7	281	6	37,2
5255 Am Röthenbacher Landgraben, Pommernstr.	796	216	1 012	21,3	343	3	53,1
5256 Kösliner Str., Berchinger Str.	818	224	1 042	21,5	351	6	52,7
5257 FÜRREUTHWEG, Schopflocher Str.	728	217	945	23,0	294	3	51,7
5258 Am Röthenbacher Landgraben, Kavalastr. (R)	1 027	186	1 213	15,3	354	-	43,2
5259 Weißenburger Str., Ellingstr.	557	123	680	18,1	135	2	36,1
5350 Nördlinger Str., Rother Str.	720	253	973	26,0	334	2	57,8
5351 Leitenweg, Hinter den Hecken	755	199	954	20,9	306	-	51,1
5352 Wemdinger Str., Morgensternstr.	743	268	1 011	26,5	303	5	53,7
5353 Fritz-Weidner-Str., Südstr.	704	265	969	27,3	323	2	58,1
5354 Hopfengartenweg, Staudenweg	717	233	950	24,5	330	-	57,1

noch: Ergebnisse der Oberbürgermeister-Erstwahl 2020 nach Stimmbezirken

ungültige Stimmen		gültige Stimmen	von den gültigen Stimmen entfielen auf								Stimm- bezirk
insgesamt	Anteil der Wähler		Christian Rechholz ÖDP		Philipp Schramm Die Guten		Florian Betz PARTEI/Piraten		Titus Schüller DIE LINKE		
Zahl 30	% 31		Zahl 32	Zahl 33	% 34	Zahl 35	% 36	Zahl 37	% 38	Zahl 39	
1	0,4	282	2	0,7	-	-	2	0,7	1	0,4	4557
3	1,0	307	7	2,3	2	0,7	3	1,0	5	1,6	4650
1	0,4	257	1	0,4	-	-	9	3,5	6	2,3	4651
2	0,7	279	3	1,1	1	0,4	2	0,7	4	1,4	4652
2	0,7	280	3	1,1	1	0,4	4	1,4	4	1,4	4750
-		316	1	0,3	1	0,3	2	0,6	4	1,3	4850
1	0,3	316	2	0,6	-	-	6	1,9	5	1,6	4851
1	0,3	374	4	1,1	-	-	1	0,3	6	1,6	4852
2	0,7	300	2	0,7	-	-	1	0,3	3	1,0	4853
-		313	2	0,6	1	0,3	6	1,9	2	0,6	4854
2	0,5	407	-	-	1	0,2	1	0,2	4	1,0	4855
4	1,3	306	4	1,3	1	0,3	1	0,3	7	2,3	4856
3	1,0	303	7	2,3	-	-	-	-	6	2,0	4857
1	0,4	272	3	1,1	1	0,4	2	0,7	2	0,7	4950
2	0,7	274	2	0,7	-	-	4	1,5	-	-	4951
-		292	4	1,4	-	-	1	0,3	-	-	4952
-		255	3	1,2	-	-	5	2,0	6	2,4	4953
1	0,4	236	1	0,4	-	-	1	0,4	4	1,7	4954
3	0,9	316	1	0,3	3	0,9	3	0,9	1	0,3	4955
-		284	6	2,1	-	-	-	-	4	1,4	4956
-		362	11	3,0	1	0,3	4	1,1	1	0,3	4957
1	0,3	295	20	6,8	2	0,7	3	1,0	4	1,4	4958
3	1,0	308	6	1,9	-	-	4	1,3	5	1,6	4959
1	0,3	329	6	1,8	-	-	-	-	2	0,6	4960
-		224	3	1,3	1	0,4	2	0,9	9	4,0	5052
1	0,5	188	2	1,1	-	-	3	1,6	5	2,7	5053
3	1,4	208	-	-	-	-	5	2,4	2	1,0	5054
2	0,6	309	4	1,3	-	-	4	1,3	3	1,0	5055
2	0,7	265	7	2,6	-	-	5	1,9	5	1,9	5150
-		251	2	0,8	1	0,4	5	2,0	-	-	5151
4	1,9	205	-	-	-	-	2	1,0	3	1,5	5152
2	1,0	196	-	-	-	-	1	0,5	4	2,0	5153
1	0,4	265	2	0,8	1	0,4	1	0,4	4	1,5	5154
1	0,6	161	1	0,6	-	-	1	0,6	3	1,9	5155
3	1,4	212	-	-	-	-	3	1,4	1	0,5	5156
1	0,6	172	4	2,3	-	-	2	1,2	1	0,6	5250
4	1,6	251	1	0,4	1	0,4	1	0,4	3	1,2	5251
1	0,4	258	1	0,4	1	0,4	1	0,4	5	1,9	5252
2	0,8	255	4	1,6	1	0,4	3	1,2	2	0,8	5253
-		281	3	1,1	-	-	-	-	-	-	5254
-		343	3	0,9	-	-	5	1,5	3	0,9	5255
1	0,3	350	4	1,1	-	-	3	0,9	6	1,7	5256
2	0,7	292	1	0,3	-	-	4	1,4	8	2,7	5257
1	0,3	353	2	0,6	-	-	7	2,0	3	0,8	5258
1	0,7	134	-	-	-	-	4	3,0	2	1,5	5259
1	0,3	333	1	0,3	2	0,6	2	0,6	5	1,5	5350
1	0,3	305	2	0,7	-	-	3	1,0	1	0,3	5351
4	1,3	299	3	1,0	2	0,7	2	0,7	2	0,7	5352
1	0,3	322	5	1,6	-	-	6	1,9	1	0,3	5353
1	0,3	329	1	0,3	-	-	5	1,5	6	1,8	5354

Ergebnisse der Oberbürgermeister-Erstwahl 2020 nach Stimmbezirken

Stimmbezirk	Wahlberechtigte				Wähler		Wahl- beteiligung
	lt. Wählerliste		insgesamt	dar. mit Wahl- schein	insgesamt	dar. mit Wahlschein	
	ohne Wahl- schein	mit Wahl- schein					
	Zahl	Zahl	Zahl	%	Zahl	Zahl	
1	2	3	4	5	6	7	
5355 Castellstr., Brandenburger Str.	744	321	1 065	30,1	384	2	63,4
5356 Rednitzstr., Schußleitenweg	722	188	910	20,7	237	1	44,8
5450 Koppenhofer Str., Einsteinring	808	163	971	16,8	163	-	32,1
5451 Walter-Flex-Str.	950	175	1 125	15,6	262	-	37,5
5452 Döppelstr., Reichelsdorfer Schulgasse	875	143	1 018	14,0	196	-	32,1
5453 Solnhofener Str., Beilngrieser Str.	747	139	886	15,7	255	1	43,0
5454 Dollsteiner Str., Eichstätter Platz	723	135	858	15,7	246	1	42,9
5455 Beim Wahlbaum, Schloßbleinsgasse	774	235	1 009	23,3	288	2	49,6
5550 Holzheim, Mühlhofer Hauptstr.	709	232	941	24,7	304	5	54,3
5551 Lohhofer Str., Krottenbacher Str.	729	280	1 009	27,8	340	2	58,8
6050 Wallensteinstr., Edisonstr.	714	223	937	23,8	273	4	50,4
6051 Züricher Str., Elsa-Brändström-Str.	585	187	772	24,2	250	3	54,1
6052 Kattowitz Str., Dunantstr.	910	223	1 133	19,7	293	4	43,5
6053 Tillypark, Edisonstr.	883	242	1 125	21,5	281	1	44,5
6054 Züricher Str., Rothenburger Str.	701	151	852	17,7	189	-	38,4
6150 Gebersdorfer Str., Gutenstetter Str.	662	184	846	21,7	252	-	49,6
6151 Windsheimer Str., Bibertstr.	669	225	894	25,2	286	-	55,0
6152 Asbacher Str., Hainbergstr.	604	217	821	26,4	264	-	56,3
6153 Windsheimer Str., Windsbacher Str.	682	186	868	21,4	287	1	52,5
6250 Neustädter Str., Roßtaler Str.	662	309	971	31,8	315	-	61,5
6251 Paracelsusstr., Leubelfingstr.	707	211	918	23,0	329	-	56,8
6252 Bruckberger Str., Gaismannshofstr.	612	228	840	27,1	211	-	49,9
6253 Stübacher Str., Seebacher Str.	737	224	961	23,3	248	2	46,9
6254 Steinmetzstr., Von-der-Tann Str.	336	162	498	32,5	165	3	62,2
6350 Karl-Martell-Str., Dagobertstr.	727	93	820	11,3	166	1	30,5
6351 Proeslerstr., Virnsberger Str.	834	248	1 082	22,9	279	2	46,5
6352 Höfen	567	82	649	12,6	194	3	41,0
6450 Leiblstr., Adam-Klein-Str.	938	174	1 112	15,6	254	-	37,1
6451 Volzstr., Lenaustr.	764	113	877	12,9	112	2	24,3
6452 Eberhardshof, Georg-Hennch-Str.	1 030	191	1 221	15,6	251	-	34,8
6455 Fahrradstr., Pestalozzistr.	930	198	1 128	17,6	257	4	38,4
6456 Muggenhofer Str., Hillerstr.	1 862	328	2 190	15,0	466	8	34,6
6550 Ferdinandstr., Adolf-Braun-Str.	1 397	138	1 535	9,0	205	1	21,5
7050 Bienweg, Bielefelder Str.	697	314	1 011	31,1	239	1	51,9
7051 Schnieglinger Str., Detmolder Str.	611	173	784	22,1	251	3	51,8
7052 Bielefelder Str., Dortmunder Str.	533	224	757	29,6	202	4	53,2
7150 Neumünsterer Str., Brettergartenstr.	745	188	933	20,2	220	2	41,7
7151 Herderstr., Weihergartenstr.	822	241	1 063	22,7	346	5	52,8
7152 Wahlerstr., Neumünster Str.	679	278	957	29,0	298	3	57,3
7250 Aachener Str., Krefelder Str.	656	208	864	24,1	187	1	43,5
7251 Jülicher Str., Düsseldorfer Str.	565	306	871	35,1	247	-	60,4
7252 Wolgaster Str., Staffelsteiner Str.	721	335	1 056	31,7	367	-	63,7
7253 Albert-Ortman-Str., Rostocker Str.	632	444	1 076	41,3	327	6	67,5
7255 Kriegsoffsiedlung, Wetzendorf	579	195	774	25,2	299	5	61,0
7256 Karl-May Weg, Wismarer Str.	612	344	956	36,0	310	1	65,1
7257 Pretzfelder Str., Forchheimer Str.	524	262	786	33,3	259	1	63,2
7258 Zeisigweg, Düsseldorfer Str.	589	158	747	21,2	166	-	41,5
7350 Buch (R)	444	143	587	24,4	217	-	59,2
7351 Höfles	249	61	310	19,7	129	-	59,6
7352 Spargelfeldweg, Walter-Braun-Str.	379	75	454	16,5	163	1	50,8

noch: Ergebnisse der Oberbürgermeister-Erstwahl 2020 nach Stimmbezirken

ungültige Stimmen		gültige Stimmen	von den gültigen Stimmen entfielen auf								Stimm- bezirk
insgesamt			Marcus König CSU		Verena Osgyan GRÜNE		Jürgen Dörfler Freie Wähler		Roland-Alexander Hübscher AfD		
Zahl	%		Zahl	%	Zahl	%	Zahl	%	Zahl	%	
8	9	10	11	12	13	14	15	16	17	18	
2	0,5	382	171	44,8	54	14,1	5	1,3	19	5,0	5355
1	0,4	236	104	44,1	26	11,0	1	0,4	15	6,4	5356
2	1,2	161	63	39,1	11	6,8	4	2,5	21	13,0	5450
1	0,4	261	107	41,0	26	10,0	4	1,5	31	11,9	5451
-		196	86	43,9	6	3,1	3	1,5	23	11,7	5452
2	0,8	253	97	38,3	17	6,7	6	2,4	31	12,3	5453
-		246	100	40,7	22	8,9	7	2,8	17	6,9	5454
1	0,3	287	146	50,9	27	9,4	1	0,3	20	7,0	5455
1	0,3	303	125	41,3	29	9,6	5	1,7	21	6,9	5550
-		340	154	45,3	32	9,4	3	0,9	16	4,7	5551
-		273	117	42,9	22	8,1	2	0,7	23	8,4	6050
4	1,6	246	106	43,1	26	10,6	2	0,8	23	9,3	6051
1	0,3	292	120	41,1	33	11,3	8	2,7	24	8,2	6052
3	1,1	278	113	40,6	28	10,1	5	1,8	25	9,0	6053
-		189	94	49,7	15	7,9	2	1,1	9	4,8	6054
1	0,4	251	99	39,4	30	12,0	1	0,4	16	6,4	6150
3	1,0	283	146	51,6	24	8,5	5	1,8	16	5,7	6151
1	0,4	263	118	44,9	17	6,5	1	0,4	18	6,8	6152
-		287	124	43,2	22	7,7	5	1,7	8	2,8	6153
1	0,3	314	130	41,4	38	12,1	6	1,9	14	4,5	6250
3	0,9	326	130	39,9	43	13,2	4	1,2	24	7,4	6251
1	0,5	210	99	47,1	12	5,7	8	3,8	10	4,8	6252
-		248	107	43,1	23	9,3	4	1,6	11	4,4	6253
-		165	72	43,6	33	20,0	-	-	4	2,4	6254
1	0,6	165	73	44,2	12	7,3	2	1,2	8	4,8	6350
1	0,4	278	142	51,1	18	6,5	2	0,7	10	3,6	6351
2	1,0	192	89	46,4	25	13,0	6	3,1	8	4,2	6352
1	0,4	253	81	32,0	30	11,9	4	1,6	17	6,7	6450
-		112	30	26,8	10	8,9	1	0,9	13	11,6	6451
4	1,6	247	66	26,7	32	13,0	3	1,2	32	13,0	6452
-		257	52	20,2	44	17,1	1	0,4	12	4,7	6455
3	0,6	463	98	21,2	74	16,0	10	2,2	28	6,0	6456
-		205	74	36,1	18	8,8	2	1,0	19	9,3	6550
-		239	68	28,5	37	15,5	21	8,8	7	2,9	7050
-		251	97	38,6	33	13,1	3	1,2	12	4,8	7051
1	0,5	201	69	34,3	11	5,5	4	2,0	19	9,5	7052
1	0,5	219	72	32,9	32	14,6	3	1,4	12	5,5	7150
-		346	118	34,1	61	17,6	7	2,0	12	3,5	7151
-		298	108	36,2	48	16,1	1	0,3	9	3,0	7152
-		187	91	48,7	15	8,0	3	1,6	17	9,1	7250
1	0,4	246	92	37,4	38	15,4	3	1,2	15	6,1	7251
2	0,5	365	136	37,3	74	20,3	2	0,5	16	4,4	7252
-		327	134	41,0	43	13,1	6	1,8	11	3,4	7253
2	0,7	297	138	46,5	51	17,2	6	2,0	10	3,4	7255
1	0,3	309	129	41,7	50	16,2	6	1,9	12	3,9	7256
-		259	94	36,3	46	17,8	8	3,1	10	3,9	7257
1	0,6	165	67	40,6	19	11,5	1	0,6	9	5,5	7258
1	0,5	216	94	43,5	19	8,8	2	0,9	7	3,2	7350
-		129	77	59,7	8	6,2	4	3,1	7	5,4	7351
-		163	88	54,0	16	9,8	6	3,7	2	1,2	7352

Ergebnisse der Oberbürgermeister-Erstwahl 2020 nach Stimmbezirken

Stimmbezirk	Wahlberechtigte				Wähler		Wahl- beteiligung
	lt. Wählerliste		insgesamt	dar. mit Wahl- schein	insgesamt	dar. mit Wahlschein	
	ohne Wahl- schein	mit Wahl- schein					
	Zahl	Zahl	Zahl	%	Zahl	Zahl	
1	2	3	4	5	6	7	
5355 Castellstr., Brandenburger Str.	744	321	1 065	30,1	384	2	63,4
5356 Rednitzstr., Schußleitenweg	722	188	910	20,7	237	1	44,8
5450 Koppenhofer Str., Einsteinring	808	163	971	16,8	163	-	32,1
5451 Walter-Flex-Str.	950	175	1 125	15,6	262	-	37,5
5452 Döppelstr., Reichelsdorfer Schulgasse	875	143	1 018	14,0	196	-	32,1
5453 Solnhofener Str., Beilngrieser Str.	747	139	886	15,7	255	1	43,0
5454 Dollsteiner Str., Eichstätter Platz	723	135	858	15,7	246	1	42,9
5455 Beim Wahlbaum, Schloßbleinsgasse	774	235	1 009	23,3	288	2	49,6
5550 Holzheim, Mühlhofer Hauptstr.	709	232	941	24,7	304	5	54,3
5551 Lohhofer Str., Krottenbacher Str.	729	280	1 009	27,8	340	2	58,8
6050 Wallensteinstr., Edisonstr.	714	223	937	23,8	273	4	50,4
6051 Züricher Str., Elsa-Brändström-Str.	585	187	772	24,2	250	3	54,1
6052 Kattowitz Str., Dunantstr.	910	223	1 133	19,7	293	4	43,5
6053 Tillypark, Edisonstr.	883	242	1 125	21,5	281	1	44,5
6054 Züricher Str., Rothenburger Str.	701	151	852	17,7	189	-	38,4
6150 Gebersdorfer Str., Gutenstetter Str.	662	184	846	21,7	252	-	49,6
6151 Windsheimer Str., Bibertstr.	669	225	894	25,2	286	-	55,0
6152 Asbacher Str., Hainbergstr.	604	217	821	26,4	264	-	56,3
6153 Windsheimer Str., Windsbacher Str.	682	186	868	21,4	287	1	52,5
6250 Neustädter Str., Roßtaler Str.	662	309	971	31,8	315	-	61,5
6251 Paracelsusstr., Leubelfingstr.	707	211	918	23,0	329	-	56,8
6252 Bruckberger Str., Gaismannshofstr.	612	228	840	27,1	211	-	49,9
6253 Stübacher Str., Seebacher Str.	737	224	961	23,3	248	2	46,9
6254 Steinmetzstr., Von-der-Tann Str.	336	162	498	32,5	165	3	62,2
6350 Karl-Martell-Str., Dagobertstr.	727	93	820	11,3	166	1	30,5
6351 Proeslerstr., Virnsberger Str.	834	248	1 082	22,9	279	2	46,5
6352 Höfen	567	82	649	12,6	194	3	41,0
6450 Leiblstr., Adam-Klein-Str.	938	174	1 112	15,6	254	-	37,1
6451 Volzstr., Lenaustr.	764	113	877	12,9	112	2	24,3
6452 Eberhardshof, Georg-Hennch-Str.	1 030	191	1 221	15,6	251	-	34,8
6455 Fahrradstr., Pestalozzistr.	930	198	1 128	17,6	257	4	38,4
6456 Muggenhofer Str., Hillerstr.	1 862	328	2 190	15,0	466	8	34,6
6550 Ferdinandstr., Adolf-Braun-Str.	1 397	138	1 535	9,0	205	1	21,5
7050 Bienweg, Bielefelder Str.	697	314	1 011	31,1	239	1	51,9
7051 Schnieglinger Str., Detmolder Str.	611	173	784	22,1	251	3	51,8
7052 Bielefelder Str., Dortmunder Str.	533	224	757	29,6	202	4	53,2
7150 Neumünsterer Str., Brettergartenstr.	745	188	933	20,2	220	2	41,7
7151 Herderstr., Weihergartenstr.	822	241	1 063	22,7	346	5	52,8
7152 Wahlerstr., Neumünster Str.	679	278	957	29,0	298	3	57,3
7250 Aachener Str., Krefelder Str.	656	208	864	24,1	187	1	43,5
7251 Jülicher Str., Düsseldorfer Str..	565	306	871	35,1	247	-	60,4
7252 Wolgaster Str., Staffelsteiner Str.	721	335	1 056	31,7	367	-	63,7
7253 Albert-Ortman-Str., Rostocker Str.	632	444	1 076	41,3	327	6	67,5
7255 Kriegsoffersiedlung, Wetzendorf	579	195	774	25,2	299	5	61,0
7256 Karl-May Weg, Wismarer Str.	612	344	956	36,0	310	1	65,1
7257 Pretzfelder Str., Forchheimer Str.	524	262	786	33,3	259	1	63,2
7258 Zeisigweg, Düsseldorfer Str.	589	158	747	21,2	166	-	41,5
7350 Buch (R)	444	143	587	24,4	217	-	59,2
7351 Höfles	249	61	310	19,7	129	-	59,6
7352 Spargelfeldweg, Walter-Braun-Str.	379	75	454	16,5	163	1	50,8

noch: Ergebnisse der Oberbürgermeister-Erstwahl 2020 nach Stimmbezirken

ungültige Stimmen		gültige Stimmen	von den gültigen Stimmen entfielen auf								Stimm- bezirk
insgesamt	Anteil der Wähler		Thorsten Brehm SPD		Ümit Sormaz FDP		Marion Padua LINKE LISTE Nürnberg		Fridrich Luft BIA		
Zahl 19	% 20		Zahl 21	Zahl 22	% 23	Zahl 24	% 25	Zahl 26	% 27	Zahl 28	
2	0,5	382	109	28,5	4	1,0	3	0,8	4	1,0	5355
1	0,4	236	80	33,9	4	1,7	2	0,8	-	-	5356
2	1,2	161	49	30,4	2	1,2	1	0,6	3	1,9	5450
1	0,4	261	75	28,7	2	0,8	4	1,5	-	-	5451
-		196	59	30,1	1	0,5	3	1,5	1	0,5	5452
2	0,8	253	83	32,8	3	1,2	1	0,4	3	1,2	5453
-		246	85	34,6	3	1,2	-	-	2	0,8	5454
1	0,3	287	76	26,5	4	1,4	-	-	2	0,7	5455
1	0,3	303	108	35,6	1	0,3	-	-	3	1,0	5550
-		340	111	32,6	4	1,2	2	0,6	2	0,6	5551
-		273	97	35,5	4	1,5	2	0,7	2	0,7	6050
4	1,6	246	76	30,9	4	1,6	2	0,8	-	-	6051
1	0,3	292	93	31,8	4	1,4	-	-	1	0,3	6052
3	1,1	278	85	30,6	4	1,4	5	1,8	1	0,4	6053
-		189	64	33,9	-	-	1	0,5	-	-	6054
1	0,4	251	89	35,5	3	1,2	2	0,8	3	1,2	6150
3	1,0	283	81	28,6	1	0,4	2	0,7	-	-	6151
1	0,4	263	97	36,9	4	1,5	1	0,4	2	0,8	6152
-		287	119	41,5	2	0,7	2	0,7	1	0,3	6153
1	0,3	314	112	35,7	7	2,2	2	0,6	-	-	6250
3	0,9	326	112	34,4	3	0,9	2	0,6	1	0,3	6251
1	0,5	210	72	34,3	-	-	2	1,0	1	0,5	6252
-		248	83	33,5	3	1,2	2	0,8	-	-	6253
-		165	48	29,1	-	-	-	-	1	0,6	6254
1	0,6	165	60	36,4	1	0,6	1	0,6	1	0,6	6350
1	0,4	278	86	30,9	4	1,4	1	0,4	-	-	6351
2	1,0	192	57	29,7	1	0,5	1	0,5	-	-	6352
1	0,4	253	100	39,5	5	2,0	1	0,4	1	0,4	6450
-		112	45	40,2	1	0,9	2	1,8	-	-	6451
4	1,6	247	89	36,0	2	0,8	4	1,6	2	0,8	6452
-		257	116	45,1	7	2,7	2	0,8	1	0,4	6455
3	0,6	463	198	42,8	7	1,5	3	0,6	1	0,2	6456
-		205	66	32,2	3	1,5	6	2,9	-	-	6550
-		239	91	38,1	2	0,8	-	-	1	0,4	7050
-		251	84	33,5	3	1,2	1	0,4	2	0,8	7051
1	0,5	201	83	41,3	3	1,5	1	0,5	-	-	7052
1	0,5	219	86	39,3	2	0,9	3	1,4	2	0,9	7150
-		346	117	33,8	6	1,7	3	0,9	1	0,3	7151
-		298	121	40,6	2	0,7	1	0,3	1	0,3	7152
-		187	54	28,9	-	-	-	-	-	-	7250
1	0,4	246	86	35,0	2	0,8	-	-	-	-	7251
2	0,5	365	123	33,7	3	0,8	3	0,8	-	-	7252
-		327	116	35,5	9	2,8	-	-	1	0,3	7253
2	0,7	297	80	26,9	3	1,0	1	0,3	1	0,3	7255
1	0,3	309	95	30,7	3	1,0	1	0,3	-	-	7256
-		259	89	34,4	6	2,3	1	0,4	-	-	7257
1	0,6	165	56	33,9	-	-	-	-	1	0,6	7258
1	0,5	216	89	41,2	3	1,4	-	-	-	-	7350
-		129	30	23,3	-	-	-	-	-	-	7351
-		163	47	28,8	-	-	1	0,6	1	0,6	7352

Ergebnisse der Oberbürgermeister-Erstwahl 2020 nach Stimmbezirken

Stimmbezirk	Wahlberechtigte				Wähler		Wahl- beteiligung
	lt. Wählerliste		insgesamt	dar. mit Wahl- schein	insgesamt	dar. mit Wahlschein	
	ohne Wahl- schein	mit Wahl- schein					
	Zahl	Zahl	Zahl	%	Zahl	Zahl	
1	2	3	4	5	6	7	
5355 Castellstr., Brandenburger Str.	744	321	1 065	30,1	384	2	63,4
5356 Rednitzstr., Schußbleitenweg	722	188	910	20,7	237	1	44,8
5450 Koppenhofer Str., Einsteinring	808	163	971	16,8	163	-	32,1
5451 Walter-Flex-Str.	950	175	1 125	15,6	262	-	37,5
5452 Döppelstr., Reichelsdorfer Schulgasse	875	143	1 018	14,0	196	-	32,1
5453 Solnhofener Str., Beilngrieser Str.	747	139	886	15,7	255	1	43,0
5454 Dollsteiner Str., Eichstätter Platz	723	135	858	15,7	246	1	42,9
5455 Beim Wahlbaum, SchlöBLEinsgasse	774	235	1 009	23,3	288	2	49,6
5550 Holzheim, Mühlhofer Hauptstr.	709	232	941	24,7	304	5	54,3
5551 Lohhofer Str., Krottenbacher Str.	729	280	1 009	27,8	340	2	58,8
6050 Wallensteinstr., Edisonstr.	714	223	937	23,8	273	4	50,4
6051 Züricher Str., Elsa-Brändström-Str.	585	187	772	24,2	250	3	54,1
6052 Kattowitz Str., Dunantstr.	910	223	1 133	19,7	293	4	43,5
6053 Tillypark, Edisonstr.	883	242	1 125	21,5	281	1	44,5
6054 Züricher Str., Rothenburger Str.	701	151	852	17,7	189	-	38,4
6150 Gebersdorfer Str., Gutenstetter Str.	662	184	846	21,7	252	-	49,6
6151 Windsheimer Str., Bibertstr.	669	225	894	25,2	286	-	55,0
6152 Asbacher Str., Hainbergstr.	604	217	821	26,4	264	-	56,3
6153 Windsheimer Str., Windsbacher Str.	682	186	868	21,4	287	1	52,5
6250 Neustädter Str., Roßtaler Str.	662	309	971	31,8	315	-	61,5
6251 Paracelsusstr., Leubelfingstr.	707	211	918	23,0	329	-	56,8
6252 Bruckberger Str., Gaismannshofstr.	612	228	840	27,1	211	-	49,9
6253 Stübacher Str., Seebacher Str.	737	224	961	23,3	248	2	46,9
6254 Steinmetzstr., Von-der-Tann Str.	336	162	498	32,5	165	3	62,2
6350 Karl-Martell-Str., Dagobertstr.	727	93	820	11,3	166	1	30,5
6351 Proeslerstr., Virnsberger Str.	834	248	1 082	22,9	279	2	46,5
6352 Höfen	567	82	649	12,6	194	3	41,0
6450 Leiblstr., Adam-Klein-Str.	938	174	1 112	15,6	254	-	37,1
6451 Volzstr., Lenaustr.	764	113	877	12,9	112	2	24,3
6452 Eberhardshof, Georg-Hennch-Str.	1 030	191	1 221	15,6	251	-	34,8
6455 Fahrradstr., Pestalozzistr.	930	198	1 128	17,6	257	4	38,4
6456 Muggenhofer Str., Hillerstr.	1 862	328	2 190	15,0	466	8	34,6
6550 Ferdinandstr., Adolf-Braun-Str.	1 397	138	1 535	9,0	205	1	21,5
7050 Bienweg, Bielefelder Str.	697	314	1 011	31,1	239	1	51,9
7051 Schnieglinger Str., Detmolder Str.	611	173	784	22,1	251	3	51,8
7052 Bielefelder Str., Dortmunder Str.	533	224	757	29,6	202	4	53,2
7150 Neumünsterer Str., Brettergartenstr.	745	188	933	20,2	220	2	41,7
7151 Herderstr., Weihergartenstr.	822	241	1 063	22,7	346	5	52,8
7152 Wahlerstr., Neumünster Str.	679	278	957	29,0	298	3	57,3
7250 Aachener Str., Krefelder Str.	656	208	864	24,1	187	1	43,5
7251 Jülicher Str., Düsseldorfer Str..	565	306	871	35,1	247	-	60,4
7252 Wolgaster Str., Staffelsteiner Str.	721	335	1 056	31,7	367	-	63,7
7253 Albert-Ortman-Str., Rostocker Str.	632	444	1 076	41,3	327	6	67,5
7255 Kriegsoffersiedlung, Wetzendorf	579	195	774	25,2	299	5	61,0
7256 Karl-May Weg, Wismarer Str.	612	344	956	36,0	310	1	65,1
7257 Pretzfelder Str., Forchheimer Str.	524	262	786	33,3	259	1	63,2
7258 Zeisigweg, Düsseldorfer Str.	589	158	747	21,2	166	-	41,5
7350 Buch (R)	444	143	587	24,4	217	-	59,2
7351 Höfles	249	61	310	19,7	129	-	59,6
7352 Spargelfeldweg, Walter-Braun-Str.	379	75	454	16,5	163	1	50,8

noch: Ergebnisse der Oberbürgermeister-Erstwahl 2020 nach Stimmbezirken

ungültige Stimmen		gültige Stimmen	von den gültigen Stimmen entfielen auf								Stimm- bezirk
insgesamt	Anteil der Wähler		Christian Rechholz ÖDP		Philipp Schramm Die Guten		Florian Betz PARTEI/Piraten		Titus Schüller DIE LINKE		
Zahl 30	% 31		Zahl 32	Zahl 33	% 34	Zahl 35	% 36	Zahl 37	% 38	Zahl 39	
2	0,5	382	-	-	2	0,5	5	1,3	6	1,6	5355
1	0,4	236	1	0,4	-	-	1	0,4	2	0,8	5356
2	1,2	161	1	0,6	-	-	3	1,9	3	1,9	5450
1	0,4	261	2	0,8	-	-	2	0,8	8	3,1	5451
-	-	196	3	1,5	-	-	1	0,5	10	5,1	5452
2	0,8	253	4	1,6	1	0,4	4	1,6	3	1,2	5453
-	-	246	4	1,6	1	0,4	2	0,8	3	1,2	5454
1	0,3	287	2	0,7	-	-	6	2,1	3	1,0	5455
1	0,3	303	3	1,0	1	0,3	6	2,0	1	0,3	5550
-	-	340	9	2,6	-	-	1	0,3	6	1,8	5551
-	-	273	2	0,7	-	-	1	0,4	1	0,4	6050
4	1,6	246	2	0,8	-	-	3	1,2	2	0,8	6051
1	0,3	292	-	-	-	-	4	1,4	5	1,7	6052
3	1,1	278	3	1,1	-	-	2	0,7	7	2,5	6053
-	-	189	1	0,5	-	-	2	1,1	1	0,5	6054
1	0,4	251	2	0,8	1	0,4	2	0,8	3	1,2	6150
3	1,0	283	-	-	1	0,4	1	0,4	6	2,1	6151
1	0,4	263	2	0,8	-	-	2	0,8	1	0,4	6152
-	-	287	1	0,3	-	-	1	0,3	2	0,7	6153
1	0,3	314	1	0,3	-	-	3	1,0	1	0,3	6250
3	0,9	326	3	0,9	-	-	1	0,3	3	0,9	6251
1	0,5	210	2	1,0	-	-	3	1,4	1	0,5	6252
-	-	248	3	1,2	-	-	1	0,4	11	4,4	6253
-	-	165	2	1,2	-	-	-	-	5	3,0	6254
1	0,6	165	-	-	-	-	4	2,4	3	1,8	6350
1	0,4	278	2	0,7	1	0,4	4	1,4	8	2,9	6351
2	1,0	192	-	-	1	0,5	2	1,0	2	1,0	6352
1	0,4	253	2	0,8	1	0,4	5	2,0	6	2,4	6450
-	-	112	-	-	-	-	2	1,8	8	7,1	6451
4	1,6	247	1	0,4	-	-	8	3,2	8	3,2	6452
-	-	257	-	-	1	0,4	8	3,1	13	5,1	6455
3	0,6	463	5	1,1	5	1,1	12	2,6	22	4,8	6456
-	-	205	5	2,4	-	-	4	2,0	8	3,9	6550
-	-	239	3	1,3	-	-	3	1,3	6	2,5	7050
-	-	251	6	2,4	1	0,4	1	0,4	8	3,2	7051
1	0,5	201	2	1,0	2	1,0	1	0,5	6	3,0	7052
1	0,5	219	1	0,5	1	0,5	-	-	5	2,3	7150
-	-	346	2	0,6	1	0,3	6	1,7	12	3,5	7151
-	-	298	1	0,3	-	-	3	1,0	3	1,0	7152
-	-	187	3	1,6	-	-	-	-	4	2,1	7250
1	0,4	246	4	1,6	-	-	1	0,4	5	2,0	7251
2	0,5	365	4	1,1	-	-	1	0,3	3	0,8	7252
-	-	327	1	0,3	-	-	-	-	6	1,8	7253
2	0,7	297	2	0,7	2	0,7	-	-	3	1,0	7255
1	0,3	309	3	1,0	1	0,3	4	1,3	5	1,6	7256
-	-	259	1	0,4	-	-	1	0,4	3	1,2	7257
1	0,6	165	3	1,8	-	-	1	0,6	8	4,8	7258
1	0,5	216	1	0,5	-	-	-	-	1	0,5	7350
-	-	129	1	0,8	-	-	1	0,8	1	0,8	7351
-	-	163	-	-	-	-	1	0,6	1	0,6	7352

Ergebnisse der Oberbürgermeister-Erstwahl 2020 nach Stimmbezirken

Stimmbezirk	Wahlberechtigte				Wähler		Wahl- beteiligung
	lt. Wählerliste		insgesamt	dar. mit Wahl- schein	insgesamt	dar. mit Wahlschein	
	ohne Wahl- schein	mit Wahl- schein					
	Zahl	Zahl	Zahl	%	Zahl	Zahl	
1	2	3	4	5	6	7	
7450 Sylter Str., Helgolander Str.	611	423	1 034	40,9	338	6	69,4
7451 Sonnengartenstr., Mittelstr.	594	372	966	38,5	334	1	69,6
7452 Äußere Bucher Str., Horneckerweg	778	285	1 063	26,8	376	2	59,6
7453 Am Thoner Espan, Margaretenstr.	702	341	1 043	32,7	363	2	64,4
7550 Almoshof, Lohe	673	226	899	25,1	317	1	58,1
7650 Kraftshof	473	173	646	26,8	257	-	64,2
7750 Neunhof	846	383	1 229	31,2	459	4	65,5
7850 Wiesbadener Str., Kronacher Str.	831	350	1 181	29,6	361	4	57,3
7851 Boxdorfer Hauptstr., Sacker Str.	750	255	1 005	25,4	355	2	58,3
7950 Kleingründlacher Str., Wetzlarer Str.	829	350	1 179	29,7	396	1	60,6
7951 Reutleser Str., Kitzinger Str.	634	305	939	32,5	364	3	68,1
7952 Am Pfarrbaum, Tabakfeldstr.	677	260	937	27,7	368	6	63,9
7953 Volkacher Str., Schweinfurter Str.	596	288	884	32,6	305	2	64,0
8050 Cochlaeusweg, Fraunhoferstr.	928	300	1 228	24,4	283	2	45,2
8051 Meisenbachstr., Senefelderstr.	619	220	839	26,2	238	-	52,3
8052 Schleifweg	611	287	898	32,0	259	-	58,0
8150 Willibaldstr., Längenstr.	773	280	1 053	26,6	301	1	52,7
8151 Leipziger Platz, Carl-von-Linde-Str.	1 045	214	1 259	17,0	297	4	38,8
8152 Kasseler Str., Culmer Str.	772	298	1 070	27,9	333	3	56,2
8153 Coburger Str., Weimarer Str.	1 207	155	1 362	11,4	308	4	32,7
8154 Sonneberger Str., Chemnitzer Str.	1 008	180	1 188	15,2	281	1	37,4
8250 Bessemerstr., Klingenhofstr.	602	164	766	21,4	168	1	41,3
8251 Nordostpark, Schafhofstr.	359	85	444	19,1	54	-	29,6
8252 Stadenstr.	197	76	273	27,8	70	2	50,3
8350 Kilianstr., Georg-Buchner-Str.	649	406	1 055	38,5	321	2	65,3
8351 Marienbergstr., Herrnhüttestr.	482	302	784	38,5	255	6	66,9
8352 Christian-Wildner-Str., Flataustr.	476	268	744	36,0	268	2	68,6
8353 Hugo Distler Str., Egloffsteiner Str.	452	234	686	34,1	267	5	69,3
8450 Jungermannstr., Carl-Schurz-Str.	617	184	801	23,0	236	2	50,2
8451 Hasensprung, Am Bauernwald	654	235	889	26,4	313	3	59,0
8452 Hiltpoltsteiner Str., Ermreuther Str.	610	305	915	33,3	288	2	61,7
8453 Hofer Str., Bierweg	593	269	862	31,2	307	3	63,7
8454 Neuwieder Str., Bierweg	649	296	945	31,3	300	1	60,2
8550 Flughafenstr., Rathsbargstr.	402	177	579	30,6	157	3	54,5
8551 Ernst-Heinkel-Weg, Gustav-Weißkopf-Weg	496	132	628	21,0	158	1	44,2
8650 Ehrenbürgweg, Zum Felsenkeller	413	203	616	33,0	227	2	66,6
8651 Am Schwedenbrunnen, Fuchsweg	426	207	633	32,7	234	1	66,6
8652 Fuchsweg, Hahnenbalz	426	165	591	27,9	209	2	60,5
9050 Steinplattenweg, Bülowstr.	610	362	972	37,2	321	6	66,4
9051 Oedenberger Str., Bismarckstr.	646	321	967	33,2	300	-	61,3
9054 Europaplatz, Johann-Soergel-Weg	617	289	906	31,9	204	-	51,6
9055 Jobster Str., Seewiesenweg	753	289	1 042	27,7	291	3	52,9
9056 Dr.-Carlo-Schmid-Str.	724	286	1 010	28,3	275	3	52,8
9057 Gustav-Heinemann Br., Am Ostbahnhof	478	192	670	28,7	179	4	52,3
9058 Äußere Sulzbacher Str., Bismarckstr.	1 201	483	1 684	28,7	307	2	44,3
9150 Volbehrstr., Ganghoferstr.	730	416	1 146	36,3	355	6	63,6
9151 Esperantostr., Grimmstr.	658	363	1 021	35,6	345	5	65,7
9152 Günthersbühler Str., Erlenstegenstr.	614	394	1 008	39,1	327	9	67,2
9250 Ostendstr., Thusneldastr. (R)	790	261	1 051	24,8	273	3	48,3
9251 Billrothstr., Ebenreuther Str.	847	234	1 081	21,6	227	4	40,4

noch: Ergebnisse der Oberbürgermeister-Erstwahl 2020 nach Stimmbezirken

ungültige Stimmen		gültige Stimmen	von den gültigen Stimmen entfielen auf								Stimm- bezirk
insgesamt	Anteil der Wähler		Marcus König CSU		Verena Osgyan GRÜNE		Jürgen Dörfler Freie Wähler		Roland-Alexander Hübscher AfD		
Zahl	%		Zahl	%	Zahl	%	Zahl	%	Zahl	%	
8	9	10	11	12	13	14	15	16	17	18	
-		338	156	46,2	41	12,1	4	1,2	5	1,5	7450
1	0,3	333	149	44,7	44	13,2	3	0,9	9	2,7	7451
-		376	125	33,2	77	20,5	10	2,7	5	1,3	7452
1	0,3	362	149	41,2	51	14,1	6	1,7	22	6,1	7453
3	0,9	314	151	48,1	25	8,0	6	1,9	14	4,5	7550
-		257	103	40,1	30	11,7	9	3,5	13	5,1	7650
3	0,7	456	230	50,4	42	9,2	16	3,5	13	2,9	7750
2	0,6	359	155	43,2	38	10,6	15	4,2	11	3,1	7850
-		355	161	45,4	32	9,0	9	2,5	12	3,4	7851
-		396	168	42,4	69	17,4	6	1,5	12	3,0	7950
-		364	166	45,6	45	12,4	7	1,9	13	3,6	7951
-		368	150	40,8	35	9,5	7	1,9	10	2,7	7952
1	0,3	304	140	46,1	29	9,5	5	1,6	13	4,3	7953
-		283	83	29,3	57	20,1	4	1,4	8	2,8	8050
-		238	76	31,9	50	21,0	2	0,8	5	2,1	8051
-		259	76	29,3	33	12,7	5	1,9	9	3,5	8052
-		301	117	38,9	36	12,0	4	1,3	16	5,3	8150
1	0,3	296	101	34,1	37	12,5	5	1,7	11	3,7	8151
-		333	110	33,0	60	18,0	4	1,2	8	2,4	8152
2	0,6	306	68	22,2	55	18,0	9	2,9	24	7,8	8153
3	1,1	278	63	22,7	53	19,1	3	1,1	15	5,4	8154
1	0,6	167	59	35,3	20	12,0	1	0,6	14	8,4	8250
-		54	20	37,0	2	3,7	1	1,9	6	11,1	8251
1	1,4	69	33	47,8	4	5,8	-	-	-	-	8252
-		321	135	42,1	49	15,3	6	1,9	12	3,7	8350
1	0,4	254	73	28,7	67	26,4	6	2,4	8	3,1	8351
-		268	88	32,8	52	19,4	1	0,4	4	1,5	8352
1	0,4	266	67	25,2	72	27,1	1	0,4	11	4,1	8353
3	1,3	233	63	27,0	53	22,7	-	-	13	5,6	8450
1	0,3	312	98	31,4	63	20,2	1	0,3	12	3,8	8451
2	0,7	286	87	30,4	39	13,6	5	1,7	21	7,3	8452
1	0,3	306	103	33,7	55	18,0	2	0,7	11	3,6	8453
-		300	129	43,0	38	12,7	5	1,7	6	2,0	8454
-		157	54	34,4	37	23,6	-	-	6	3,8	8550
1	0,6	157	51	32,5	17	10,8	3	1,9	6	3,8	8551
1	0,4	226	75	33,2	36	15,9	2	0,9	7	3,1	8650
-		234	85	36,3	24	10,3	8	3,4	5	2,1	8651
-		209	72	34,4	32	15,3	5	2,4	10	4,8	8652
1	0,3	320	148	46,3	45	14,1	3	0,9	10	3,1	9050
1	0,3	299	113	37,8	44	14,7	4	1,3	11	3,7	9051
1	0,5	203	61	30,0	35	17,2	5	2,5	15	7,4	9054
2	0,7	289	112	38,8	49	17,0	6	2,1	7	2,4	9055
-		275	95	34,5	43	15,6	6	2,2	9	3,3	9056
-		179	53	29,6	31	17,3	3	1,7	11	6,1	9057
-		307	83	27,0	57	18,6	6	2,0	18	5,9	9058
-		355	167	47,0	55	15,5	5	1,4	16	4,5	9150
2	0,6	343	186	54,2	39	11,4	4	1,2	6	1,7	9151
1	0,3	326	182	55,8	29	8,9	3	0,9	9	2,8	9152
-		273	124	45,4	35	12,8	2	0,7	8	2,9	9250
1	0,4	226	85	37,6	27	11,9	7	3,1	14	6,2	9251

Ergebnisse der Oberbürgermeister-Erstwahl 2020 nach Stimmbezirken

Stimmbezirk	Wahlberechtigte				Wähler		Wahl- beteiligung
	lt. Wählerliste		insgesamt	dar. mit Wahl- schein	insgesamt	dar. mit Wahlschein	
	ohne Wahl- schein	mit Wahl- schein					
	Zahl	Zahl	Zahl	%	Zahl	Zahl	
1	2	3	4	5	6	7	
7450 Sylter Str., Helgolander Str.	611	423	1 034	40,9	338	6	69,4
7451 Sonnengartenstr., Mittelstr.	594	372	966	38,5	334	1	69,6
7452 Äußere Bucher Str., Horneckerweg	778	285	1 063	26,8	376	2	59,6
7453 Am Thoner Espan, Margaretenstr.	702	341	1 043	32,7	363	2	64,4
7550 Almoshof, Lohe	673	226	899	25,1	317	1	58,1
7650 Kraftshof	473	173	646	26,8	257	-	64,2
7750 Neunhof	846	383	1 229	31,2	459	4	65,5
7850 Wiesbadener Str., Kronacher Str.	831	350	1 181	29,6	361	4	57,3
7851 Boxdorfer Hauptstr., Sacker Str.	750	255	1 005	25,4	355	2	58,3
7950 Kleingründlacher Str., Wetzlarer Str.	829	350	1 179	29,7	396	1	60,6
7951 Reutleser Str., Kitzinger Str.	634	305	939	32,5	364	3	68,1
7952 Am Pfarrbaum, Tabakfeldstr.	677	260	937	27,7	368	6	63,9
7953 Volkacher Str., Schweinfurter Str.	596	288	884	32,6	305	2	64,0
8050 Cochlaeusweg, Fraunhoferstr.	928	300	1 228	24,4	283	2	45,2
8051 Meisenbachstr., Senefelderstr.	619	220	839	26,2	238	-	52,3
8052 Schleifweg	611	287	898	32,0	259	-	58,0
8150 Willibaldstr., Längenstr.	773	280	1 053	26,6	301	1	52,7
8151 Leipziger Platz, Carl-von-Linde-Str.	1 045	214	1 259	17,0	297	4	38,8
8152 Kasseler Str., Culmer Str.	772	298	1 070	27,9	333	3	56,2
8153 Coburger Str., Weimarer Str.	1 207	155	1 362	11,4	308	4	32,7
8154 Sonneberger Str., Chemnitzer Str.	1 008	180	1 188	15,2	281	1	37,4
8250 Bessemerstr., Klingenhofstr.	602	164	766	21,4	168	1	41,3
8251 Nordostpark, Schafhofstr.	359	85	444	19,1	54	-	29,6
8252 Stadenstr.	197	76	273	27,8	70	2	50,3
8350 Kilianstr., Georg-Buchner-Str.	649	406	1 055	38,5	321	2	65,3
8351 Marienbergstr., Herrnhüttestr.	482	302	784	38,5	255	6	66,9
8352 Christian-Wildner-Str., Flataustr.	476	268	744	36,0	268	2	68,6
8353 Hugo Distler Str., Egloffsteiner Str.	452	234	686	34,1	267	5	69,3
8450 Jungermannstr., Carl-Schurz-Str.	617	184	801	23,0	236	2	50,2
8451 Hasensprung, Am Bauernwald	654	235	889	26,4	313	3	59,0
8452 Hiltpoltsteiner Str., Ermreuther Str.	610	305	915	33,3	288	2	61,7
8453 Hofer Str., Bierweg	593	269	862	31,2	307	3	63,7
8454 Neuwieder Str., Bierweg	649	296	945	31,3	300	1	60,2
8550 Flughafenstr., Rathsbargstr.	402	177	579	30,6	157	3	54,5
8551 Ernst-Heinkel-Weg, Gustav-Weißkopf-Weg	496	132	628	21,0	158	1	44,2
8650 Ehrenbürgweg, Zum Felsenkeller	413	203	616	33,0	227	2	66,6
8651 Am Schwedenbrunnen, Fuchsweg	426	207	633	32,7	234	1	66,6
8652 Fuchsweg, Hahnenbalz	426	165	591	27,9	209	2	60,5
9050 Steinplattenweg, Bülowstr.	610	362	972	37,2	321	6	66,4
9051 Oedenberger Str., Bismarckstr.	646	321	967	33,2	300	-	61,3
9054 Europaplatz, Johann-Soergel-Weg	617	289	906	31,9	204	-	51,6
9055 Jobster Str., Seewiesenweg	753	289	1 042	27,7	291	3	52,9
9056 Dr.-Carlo-Schmid-Str.	724	286	1 010	28,3	275	3	52,8
9057 Gustav-Heinemann Br., Am Ostbahnhof	478	192	670	28,7	179	4	52,3
9058 Äußere Sulzbacher Str., Bismarckstr.	1 201	483	1 684	28,7	307	2	44,3
9150 Volbehrstr., Ganghoferstr.	730	416	1 146	36,3	355	6	63,6
9151 Esperantostr., Grimmstr.	658	363	1 021	35,6	345	5	65,7
9152 Günthersbühler Str., Erlenstegenstr.	614	394	1 008	39,1	327	9	67,2
9250 Ostendstr., Thusneldastr. (R)	790	261	1 051	24,8	273	3	48,3
9251 Billrothstr., Ebenreuther Str.	847	234	1 081	21,6	227	4	40,4

noch: Ergebnisse der Oberbürgermeister-Erstwahl 2020 nach Stimmbezirken

ungültige Stimmen		gültige Stimmen	von den gültigen Stimmen entfielen auf								Stimm- bezirk
insgesamt	Anteil der Wähler		Thorsten Brehm SPD		Ümit Sormaz FDP		Marion Padua LINKE LISTE Nürnberg		Fridrich Luft BIA		
Zahl	%		Zahl	%	Zahl	%	Zahl	%	Zahl	%	
19	20	21	22	23	24	25	26	27	28	29	
-		338	120	35,5	2	0,6	-	-	1	0,3	7450
1	0,3	333	106	31,8	1	0,3	-	-	1	0,3	7451
-		376	138	36,7	2	0,5	2	0,5	1	0,3	7452
1	0,3	362	120	33,1	3	0,8	-	-	3	0,8	7453
3	0,9	314	111	35,4	1	0,3	-	-	2	0,6	7550
-		257	94	36,6	-	-	1	0,4	1	0,4	7650
3	0,7	456	144	31,6	3	0,7	1	0,2	-	-	7750
2	0,6	359	123	34,3	4	1,1	2	0,6	1	0,3	7850
-		355	133	37,5	4	1,1	-	-	-	-	7851
-		396	130	32,8	-	-	-	-	1	0,3	7950
-		364	119	32,7	3	0,8	2	0,5	2	0,5	7951
-		368	151	41,0	-	-	2	0,5	-	-	7952
1	0,3	304	108	35,5	2	0,7	1	0,3	1	0,3	7953
-		283	99	35,0	3	1,1	3	1,1	1	0,4	8050
-		238	92	38,7	4	1,7	1	0,4	1	0,4	8051
-		259	113	43,6	3	1,2	2	0,8	-	-	8052
-		301	111	36,9	3	1,0	2	0,7	2	0,7	8150
1	0,3	296	104	35,1	1	0,3	6	2,0	1	0,3	8151
-		333	117	35,1	3	0,9	4	1,2	1	0,3	8152
2	0,6	306	109	35,6	4	1,3	4	1,3	2	0,7	8153
3	1,1	278	112	40,3	4	1,4	1	0,4	-	-	8154
1	0,6	167	62	37,1	2	1,2	2	1,2	-	-	8250
-		54	18	33,3	3	5,6	-	-	-	-	8251
1	1,4	69	29	42,0	-	-	-	-	-	-	8252
-		321	109	34,0	2	0,6	-	-	-	-	8350
1	0,4	254	91	35,8	1	0,4	-	-	-	-	8351
-		268	109	40,7	-	-	2	0,7	3	1,1	8352
1	0,4	266	103	38,7	1	0,4	1	0,4	-	-	8353
3	1,3	233	91	39,1	3	1,3	2	0,9	-	-	8450
1	0,3	312	113	36,2	5	1,6	4	1,3	1	0,3	8451
2	0,7	286	112	39,2	1	0,3	2	0,7	2	0,7	8452
1	0,3	306	122	39,9	-	-	1	0,3	3	1,0	8453
-		300	107	35,7	3	1,0	2	0,7	-	-	8454
-		157	53	33,8	-	-	1	0,6	1	0,6	8550
1	0,6	157	65	41,4	1	0,6	1	0,6	2	1,3	8551
1	0,4	226	98	43,4	1	0,4	2	0,9	-	-	8650
-		234	99	42,3	3	1,3	1	0,4	2	0,9	8651
-		209	84	40,2	2	1,0	-	-	1	0,5	8652
1	0,3	320	97	30,3	3	0,9	1	0,3	1	0,3	9050
1	0,3	299	108	36,1	4	1,3	2	0,7	-	-	9051
1	0,5	203	70	34,5	5	2,5	2	1,0	-	-	9054
2	0,7	289	102	35,3	5	1,7	1	0,3	-	-	9055
-		275	105	38,2	3	1,1	1	0,4	3	1,1	9056
-		179	67	37,4	2	1,1	1	0,6	-	-	9057
-		307	123	40,1	3	1,0	4	1,3	1	0,3	9058
-		355	95	26,8	5	1,4	1	0,3	2	0,6	9150
2	0,6	343	86	25,1	3	0,9	-	-	1	0,3	9151
1	0,3	326	81	24,8	6	1,8	1	0,3	-	-	9152
-		273	83	30,4	4	1,5	1	0,4	1	0,4	9250
1	0,4	226	72	31,9	1	0,4	2	0,9	4	1,8	9251

Ergebnisse der Oberbürgermeister-Erstwahl 2020 nach Stimmbezirken

Stimmbezirk	Wahlberechtigte				Wähler		Wahl- beteiligung
	lt. Wählerliste		insgesamt	dar. mit Wahl- schein	insgesamt	dar. mit Wahlschein	
	ohne Wahl- schein	mit Wahl- schein					
	Zahl	Zahl	Zahl	%	Zahl	Zahl	
1	2	3	4	5	6	7	
7450 Sylter Str., Helgolander Str.	611	423	1 034	40,9	338	6	69,4
7451 Sonnengartenstr., Mittelstr.	594	372	966	38,5	334	1	69,6
7452 Äußere Bucher Str., Horneckerweg	778	285	1 063	26,8	376	2	59,6
7453 Am Thoner Espan, Margaretenstr.	702	341	1 043	32,7	363	2	64,4
7550 Almoshof, Lohe	673	226	899	25,1	317	1	58,1
7650 Kraftshof	473	173	646	26,8	257	-	64,2
7750 Neunhof	846	383	1 229	31,2	459	4	65,5
7850 Wiesbadener Str., Kronacher Str.	831	350	1 181	29,6	361	4	57,3
7851 Boxdorfer Hauptstr., Sacker Str.	750	255	1 005	25,4	355	2	58,3
7950 Kleingründlacher Str., Wetzlarer Str.	829	350	1 179	29,7	396	1	60,6
7951 Reutleser Str., Kitzinger Str.	634	305	939	32,5	364	3	68,1
7952 Am Pfarrbaum, Tabakfeldstr.	677	260	937	27,7	368	6	63,9
7953 Volkacher Str., Schweinfurter Str.	596	288	884	32,6	305	2	64,0
8050 Cochlaeusweg, Fraunhoferstr.	928	300	1 228	24,4	283	2	45,2
8051 Meisenbachstr., Senefelderstr.	619	220	839	26,2	238	-	52,3
8052 Schleifweg	611	287	898	32,0	259	-	58,0
8150 Willibaldstr., Längenstr.	773	280	1 053	26,6	301	1	52,7
8151 Leipziger Platz, Carl-von-Linde-Str.	1 045	214	1 259	17,0	297	4	38,8
8152 Kasseler Str., Culmer Str.	772	298	1 070	27,9	333	3	56,2
8153 Coburger Str., Weimarer Str.	1 207	155	1 362	11,4	308	4	32,7
8154 Sonneberger Str., Chemnitzer Str.	1 008	180	1 188	15,2	281	1	37,4
8250 Bessemerstr., Klingenhofstr.	602	164	766	21,4	168	1	41,3
8251 Nordostpark, Schafhofstr.	359	85	444	19,1	54	-	29,6
8252 Stadenstr.	197	76	273	27,8	70	2	50,3
8350 Kilianstr., Georg-Buchner-Str.	649	406	1 055	38,5	321	2	65,3
8351 Marienbergstr., Herrnhüttestr.	482	302	784	38,5	255	6	66,9
8352 Christian-Wildner-Str., Flataustr.	476	268	744	36,0	268	2	68,6
8353 Hugo Distler Str., Egloffsteiner Str.	452	234	686	34,1	267	5	69,3
8450 Jungermannstr., Carl-Schurz-Str.	617	184	801	23,0	236	2	50,2
8451 Hasensprung, Am Bauernwald	654	235	889	26,4	313	3	59,0
8452 Hiltpoltsteiner Str., Ermreuther Str.	610	305	915	33,3	288	2	61,7
8453 Hofer Str., Bierweg	593	269	862	31,2	307	3	63,7
8454 Neuwieder Str., Bierweg	649	296	945	31,3	300	1	60,2
8550 Flughafenstr., Rathsbargstr.	402	177	579	30,6	157	3	54,5
8551 Ernst-Heinkel-Weg, Gustav-Weißkopf-Weg	496	132	628	21,0	158	1	44,2
8650 Ehrenbürgweg, Zum Felsenkeller	413	203	616	33,0	227	2	66,6
8651 Am Schwedenbrunnen, Fuchsweg	426	207	633	32,7	234	1	66,6
8652 Fuchsweg, Hahnenbalz	426	165	591	27,9	209	2	60,5
9050 Steinplattenweg, Bülowstr.	610	362	972	37,2	321	6	66,4
9051 Oedenberger Str., Bismarckstr.	646	321	967	33,2	300	-	61,3
9054 Europaplatz, Johann-Soergel-Weg	617	289	906	31,9	204	-	51,6
9055 Jobster Str., Seewiesenweg	753	289	1 042	27,7	291	3	52,9
9056 Dr.-Carlo-Schmid-Str.	724	286	1 010	28,3	275	3	52,8
9057 Gustav-Heinemann Br., Am Ostbahnhof	478	192	670	28,7	179	4	52,3
9058 Äußere Sulzbacher Str., Bismarckstr.	1 201	483	1 684	28,7	307	2	44,3
9150 Volbehrstr., Ganghoferstr.	730	416	1 146	36,3	355	6	63,6
9151 Esperantostr., Grimmstr.	658	363	1 021	35,6	345	5	65,7
9152 Günthersbühler Str., Erlenstegenstr.	614	394	1 008	39,1	327	9	67,2
9250 Ostendstr., Thusneldastr. (R)	790	261	1 051	24,8	273	3	48,3
9251 Billrothstr., Ebenreuther Str.	847	234	1 081	21,6	227	4	40,4

noch: Ergebnisse der Oberbürgermeister-Erstwahl 2020 nach Stimmbezirken

ungültige Stimmen		gültige Stimmen	von den gültigen Stimmen entfielen auf								Stimm- bezirk
insgesamt	Anteil der Wähler		Christian Rechholz ÖDP		Philipp Schramm Die Guten		Florian Betz PARTEI/Piraten		Titus Schüller DIE LINKE		
Zahl	%		Zahl	%	Zahl	%	Zahl	%	Zahl	%	
30	31	32	33	34	35	36	37	38	39	40	
-		338	6	1,8	-	-	-	-	3	0,9	7450
1	0,3	333	10	3,0	1	0,3	4	1,2	5	1,5	7451
-		376	3	0,8	2	0,5	4	1,1	7	1,9	7452
1	0,3	362	2	0,6	3	0,8	2	0,6	1	0,3	7453
3	0,9	314	1	0,3	-	-	2	0,6	1	0,3	7550
-		257	2	0,8	1	0,4	1	0,4	2	0,8	7650
3	0,7	456	4	0,9	-	-	3	0,7	-	-	7750
2	0,6	359	3	0,8	-	-	2	0,6	5	1,4	7850
-		355	-	-	2	0,6	-	-	2	0,6	7851
-		396	3	0,8	1	0,3	4	1,0	2	0,5	7950
-		364	6	1,6	-	-	1	0,3	-	-	7951
-		368	6	1,6	-	-	4	1,1	3	0,8	7952
1	0,3	304	2	0,7	-	-	-	-	3	1,0	7953
-		283	2	0,7	1	0,4	5	1,8	17	6,0	8050
-		238	-	-	3	1,3	1	0,4	3	1,3	8051
-		259	5	1,9	1	0,4	2	0,8	10	3,9	8052
-		301	2	0,7	1	0,3	3	1,0	4	1,3	8150
1	0,3	296	3	1,0	-	-	4	1,4	23	7,8	8151
-		333	2	0,6	1	0,3	6	1,8	17	5,1	8152
2	0,6	306	4	1,3	3	1,0	7	2,3	17	5,6	8153
3	1,1	278	6	2,2	-	-	4	1,4	17	6,1	8154
1	0,6	167	-	-	-	-	2	1,2	5	3,0	8250
-		54	-	-	-	-	-	-	4	7,4	8251
1	1,4	69	2	2,9	-	-	1	1,4	-	-	8252
-		321	1	0,3	1	0,3	1	0,3	5	1,6	8350
1	0,4	254	-	-	1	0,4	1	0,4	6	2,4	8351
-		268	2	0,7	2	0,7	1	0,4	4	1,5	8352
1	0,4	266	3	1,1	2	0,8	2	0,8	3	1,1	8353
3	1,3	233	-	-	-	-	1	0,4	7	3,0	8450
1	0,3	312	2	0,6	2	0,6	3	1,0	8	2,6	8451
2	0,7	286	4	1,4	-	-	2	0,7	11	3,8	8452
1	0,3	306	1	0,3	2	0,7	4	1,3	2	0,7	8453
-		300	2	0,7	-	-	2	0,7	6	2,0	8454
-		157	2	1,3	-	-	1	0,6	2	1,3	8550
1	0,6	157	3	1,9	2	1,3	5	3,2	1	0,6	8551
1	0,4	226	2	0,9	1	0,4	1	0,4	1	0,4	8650
-		234	-	-	1	0,4	-	-	6	2,6	8651
-		209	-	-	-	-	-	-	3	1,4	8652
1	0,3	320	3	0,9	2	0,6	3	0,9	4	1,3	9050
1	0,3	299	4	1,3	-	-	1	0,3	8	2,7	9051
1	0,5	203	4	2,0	2	1,0	3	1,5	1	0,5	9054
2	0,7	289	-	-	1	0,3	-	-	6	2,1	9055
-		275	2	0,7	1	0,4	2	0,7	5	1,8	9056
-		179	2	1,1	-	-	2	1,1	7	3,9	9057
-		307	-	-	-	-	3	1,0	9	2,9	9058
-		355	5	1,4	1	0,3	-	-	3	0,8	9150
2	0,6	343	7	2,0	1	0,3	4	1,2	6	1,7	9151
1	0,3	326	6	1,8	-	-	3	0,9	6	1,8	9152
-		273	2	0,7	1	0,4	2	0,7	10	3,7	9250
1	0,4	226	6	2,7	-	-	3	1,3	5	2,2	9251

Ergebnisse der Oberbürgermeister-Erstwahl 2020 nach Stimmbezirken

Stimmbezirk	Wahlberechtigte				Wähler		Wahl- beteiligung
	lt. Wählerliste		insgesamt	dar. mit Wahl- schein	insgesamt	dar. mit Wahlschein	
	ohne Wahl- schein	mit Wahl- schein					
	Zahl	Zahl	Zahl	%	Zahl	Zahl	
1	2	3	4	5	6	7	
9252 Ebenseestr., Föhrenstr.	685	392	1 077	36,4	402	2	70,3
9253 Semmelweisstr., Bürgweg	736	255	991	25,7	374	4	60,8
9350 Leinburger Str., Böcklerstr.	664	324	988	32,8	378	3	67,9
9351 Dientzenhoferstr., Bothmerstr.	547	414	961	43,1	294	9	69,0
9352 Fliederweg, Fasanenweg	563	360	923	39,0	300	4	67,7
9353 Drosselweg, Schwanenweg	646	330	976	33,8	377	3	69,2
9450 Unterbürg, Ölsbacher Weg	577	330	907	36,4	304	-	66,7
9451 Rehhofstr., Auerbacher Str.	561	381	942	40,4	317	3	70,2
9452 Artelshofer Str., Hirschbacher Str.	655	253	908	27,9	315	7	59,3
9453 Laufamholzstr., Am Doktorsfeld	657	277	934	29,7	333	2	62,5
9454 Hohensteiner Str., Osternoher Str.	651	309	960	32,2	265	4	56,6
9455 Henfenfelder Str., Ibsenstr.	632	321	953	33,7	291	7	60,5
9456 Landenwiesenstr., Hp. Rehhof	643	349	992	35,2	286	6	60,3
9550 Bingstr., Am Tiergarten	687	149	836	17,8	421	-	66,6
9551 Kritzstr., Fallrohrstr.	681	226	907	24,9	332	-	59,3
9552 Beim Grönacker, Kachletstr.	745	276	1 021	27,0	383	1	62,1
9553 Aussiger Platz, Heimgartenweg	734	243	977	24,9	273	2	50,4
9554 Urbanstr., Rohrmattenstr.	593	291	884	32,9	268	3	60,0
9555 Valznerweiherstr., Schedelstr.	613	338	951	35,5	361	3	70,1
9556 Viatisstr., Regensburger Str.	600	252	852	29,6	323	2	64,7
9650 Flachsroststr., Au graben	610	378	988	38,3	320	5	66,8
9651 Am Bauernfeld, Nestroystr.	723	277	1 000	27,7	308	5	55,6
9652 Regensburger Str., Puschkinstr.	718	306	1 024	29,9	320	3	58,2
9653 Fischbacher Hauptstr., Birnthon	683	392	1 075	36,5	244	2	55,8
9750 Brunn, Netzstall	514	198	712	27,8	271	2	63,2
BW 9801	-	-	-	-	795	795	-
BW 9802	-	-	-	-	330	330	-
BW 9803	-	-	-	-	447	447	-
BW 9804	-	-	-	-	502	502	-
BW 9805	-	-	-	-	630	630	-
BW 9806	-	-	-	-	521	521	-
BW 9807	-	-	-	-	530	530	-
BW 9808	-	-	-	-	927	927	-
BW 9809	-	-	-	-	455	455	-
BW 9810	-	-	-	-	641	641	-
BW 9811	-	-	-	-	608	608	-
BW 9812	-	-	-	-	576	576	-
BW 9813	-	-	-	-	739	739	-
BW 9814	-	-	-	-	433	433	-
BW 9815	-	-	-	-	411	411	-
BW 9816	-	-	-	-	481	481	-
BW 9817	-	-	-	-	668	668	-
BW 9818	-	-	-	-	637	637	-
BW 9819	-	-	-	-	679	679	-
BW 9820	-	-	-	-	345	345	-
BW 9821	-	-	-	-	644	644	-
BW 9822	-	-	-	-	614	614	-
BW 9823	-	-	-	-	745	745	-
BW 9824	-	-	-	-	492	492	-
BW 9825	-	-	-	-	616	616	-

noch: Ergebnisse der Oberbürgermeister-Erstwahl 2020 nach Stimmbezirken

ungültige Stimmen		gültige Stimmen	von den gültigen Stimmen entfielen auf								Stimm- bezirk
insgesamt	Anteil der Wähler		Marcus König CSU		Verena Osgyan GRÜNE		Jürgen Dörfler Freie Wähler		Roland-Alexander Hübscher AfD		
Zahl	%		Zahl	%	Zahl	%	Zahl	%	Zahl	%	
8	9	10	11	12	13	14	15	16	17	18	
-		402	187	46,5	67	16,7	3	0,7	13	3,2	9252
1	0,3	373	160	42,9	55	14,7	3	0,8	21	5,6	9253
1	0,3	377	177	46,9	47	12,5	4	1,1	8	2,1	9350
-		294	120	40,8	48	16,3	3	1,0	6	2,0	9351
-		300	149	49,7	38	12,7	2	0,7	8	2,7	9352
1	0,3	376	172	45,7	42	11,2	6	1,6	14	3,7	9353
1	0,3	303	151	49,8	36	11,9	5	1,7	15	5,0	9450
-		317	149	47,0	53	16,7	2	0,6	3	0,9	9451
1	0,3	314	136	43,3	37	11,8	9	2,9	7	2,2	9452
-		333	141	42,3	44	13,2	7	2,1	10	3,0	9453
1	0,4	264	130	49,2	30	11,4	2	0,8	10	3,8	9454
-		291	121	41,6	37	12,7	5	1,7	8	2,7	9455
-		286	115	40,2	54	18,9	5	1,7	7	2,4	9456
2	0,5	419	235	56,1	16	3,8	4	1,0	9	2,1	9550
-		332	122	36,7	40	12,0	4	1,2	12	3,6	9551
2	0,5	381	141	37,0	38	10,0	4	1,0	20	5,2	9552
2	0,7	271	87	32,1	29	10,7	6	2,2	15	5,5	9553
1	0,4	267	88	33,0	37	13,9	5	1,9	4	1,5	9554
-		361	123	34,1	69	19,1	9	2,5	12	3,3	9555
1	0,3	322	107	33,2	71	22,0	4	1,2	9	2,8	9556
1	0,3	319	155	48,6	43	13,5	6	1,9	6	1,9	9650
1	0,3	307	107	34,9	47	15,3	1	0,3	19	6,2	9651
3	0,9	317	144	45,4	35	11,0	5	1,6	16	5,0	9652
3	1,2	241	113	46,9	18	7,5	3	1,2	20	8,3	9653
-		271	169	62,4	29	10,7	5	1,8	7	2,6	9750
-		795	244	30,7	179	22,5	22	2,8	20	2,5	9801
-		330	117	35,5	79	23,9	5	1,5	3	0,9	9802
1	0,2	446	122	27,4	109	24,4	4	0,9	3	0,7	9803
1	0,2	501	106	21,2	139	27,7	11	2,2	21	4,2	9804
6	1,0	624	156	25,0	170	27,2	6	1,0	14	2,2	9805
5	1,0	516	142	27,5	120	23,3	8	1,6	13	2,5	9806
2	0,4	528	186	35,2	109	20,6	10	1,9	13	2,5	9807
2	0,2	925	312	33,7	184	19,9	21	2,3	23	2,5	9808
20	4,4	435	155	35,6	94	21,6	18	4,1	10	2,3	9809
1	0,2	640	195	30,5	160	25,0	16	2,5	7	1,1	9810
16	2,6	592	159	26,9	163	27,5	9	1,5	13	2,2	9811
3	0,5	573	164	28,6	127	22,2	12	2,1	12	2,1	9812
24	3,2	715	217	30,3	162	22,7	20	2,8	23	3,2	9813
2	0,5	431	127	29,5	85	19,7	11	2,6	11	2,6	9814
1	0,2	410	119	29,0	83	20,2	12	2,9	8	2,0	9815
-		481	145	30,1	87	18,1	12	2,5	12	2,5	9816
4	0,6	664	240	36,1	73	11,0	16	2,4	31	4,7	9817
9	1,4	628	167	26,6	120	19,1	21	3,3	12	1,9	9818
5	0,7	674	161	23,9	158	23,4	15	2,2	21	3,1	9819
1	0,3	344	98	28,5	67	19,5	10	2,9	8	2,3	9820
4	0,6	640	181	28,3	119	18,6	12	1,9	15	2,3	9821
4	0,7	610	138	22,6	156	25,6	12	2,0	22	3,6	9822
6	0,8	739	238	32,2	180	24,4	23	3,1	5	0,7	9823
2	0,4	490	129	26,3	102	20,8	4	0,8	15	3,1	9824
-		616	150	24,4	147	23,9	6	1,0	19	3,1	9825

Ergebnisse der Oberbürgermeister-Erstwahl 2020 nach Stimmbezirken

Stimmbezirk	Wahlberechtigte				Wähler		Wahl- beteiligung
	lt. Wählerliste		insgesamt	dar. mit Wahl- schein	insgesamt	dar. mit Wahlschein	
	ohne Wahl- schein	mit Wahl- schein					
	Zahl	Zahl	Zahl	%	Zahl	Zahl	
1	2	3	4	5	6	7	
9252 Ebenseestr., Föhrenstr.	685	392	1 077	36,4	402	2	70,3
9253 Semmelweisstr., Bürgweg	736	255	991	25,7	374	4	60,8
9350 Leinburger Str., Böcklerstr.	664	324	988	32,8	378	3	67,9
9351 Dientzenhoferstr., Bothmerstr.	547	414	961	43,1	294	9	69,0
9352 Fliederweg, Fasanenweg	563	360	923	39,0	300	4	67,7
9353 Drosselweg, Schwanenweg	646	330	976	33,8	377	3	69,2
9450 Unterbürg, Ölsbacher Weg	577	330	907	36,4	304	-	66,7
9451 Rehhofstr., Auerbacher Str.	561	381	942	40,4	317	3	70,2
9452 Artelshofer Str., Hirschbacher Str.	655	253	908	27,9	315	7	59,3
9453 Laufamholzstr., Am Doktorsfeld	657	277	934	29,7	333	2	62,5
9454 Hohensteiner Str., Osternoher Str.	651	309	960	32,2	265	4	56,6
9455 Henfenfelder Str., Ibsenstr.	632	321	953	33,7	291	7	60,5
9456 Landenwiesenstr., Hp. Rehhof	643	349	992	35,2	286	6	60,3
9550 Bingstr., Am Tiergarten	687	149	836	17,8	421	-	66,6
9551 Kritzstr., Fallrohrstr.	681	226	907	24,9	332	-	59,3
9552 Beim Grönacker, Kachletstr.	745	276	1 021	27,0	383	1	62,1
9553 Aussiger Platz, Heimgartenweg	734	243	977	24,9	273	2	50,4
9554 Urbanstr., Rohrmattenstr.	593	291	884	32,9	268	3	60,0
9555 Valznerweiherstr., Schedelstr.	613	338	951	35,5	361	3	70,1
9556 Viatisstr., Regensburger Str.	600	252	852	29,6	323	2	64,7
9650 Flachsroststr., Au graben	610	378	988	38,3	320	5	66,8
9651 Am Bauernfeld, Nestroystr.	723	277	1 000	27,7	308	5	55,6
9652 Regensburger Str., Puschkinstr.	718	306	1 024	29,9	320	3	58,2
9653 Fischbacher Hauptstr., Birnthon	683	392	1 075	36,5	244	2	55,8
9750 Brunn, Netzstall	514	198	712	27,8	271	2	63,2
BW 9801	-	-	-	-	795	795	-
BW 9802	-	-	-	-	330	330	-
BW 9803	-	-	-	-	447	447	-
BW 9804	-	-	-	-	502	502	-
BW 9805	-	-	-	-	630	630	-
BW 9806	-	-	-	-	521	521	-
BW 9807	-	-	-	-	530	530	-
BW 9808	-	-	-	-	927	927	-
BW 9809	-	-	-	-	455	455	-
BW 9810	-	-	-	-	641	641	-
BW 9811	-	-	-	-	608	608	-
BW 9812	-	-	-	-	576	576	-
BW 9813	-	-	-	-	739	739	-
BW 9814	-	-	-	-	433	433	-
BW 9815	-	-	-	-	411	411	-
BW 9816	-	-	-	-	481	481	-
BW 9817	-	-	-	-	668	668	-
BW 9818	-	-	-	-	637	637	-
BW 9819	-	-	-	-	679	679	-
BW 9820	-	-	-	-	345	345	-
BW 9821	-	-	-	-	644	644	-
BW 9822	-	-	-	-	614	614	-
BW 9823	-	-	-	-	745	745	-
BW 9824	-	-	-	-	492	492	-
BW 9825	-	-	-	-	616	616	-

noch: Ergebnisse der Oberbürgermeister-Erstwahl 2020 nach Stimmbezirken

ungültige Stimmen		gültige Stimmen	von den gültigen Stimmen entfielen auf								Stimm- bezirk
insgesamt	Anteil der Wähler		Thorsten Brehm SPD		Ümit Sormaz FDP		Marion Padua LINKE LISTE Nürnberg		Fridrich Luft BIA		
Zahl	%		Zahl	%	Zahl	%	Zahl	%	Zahl	%	
19	20	21	22	23	24	25	26	27	28	29	
-		402	117	29,1	1	0,2	2	0,5	-	-	9252
1	0,3	373	115	30,8	2	0,5	2	0,5	1	0,3	9253
1	0,3	377	130	34,5	3	0,8	-	-	-	-	9350
-		294	100	34,0	4	1,4	1	0,3	2	0,7	9351
-		300	96	32,0	-	-	1	0,3	2	0,7	9352
1	0,3	376	125	33,2	5	1,3	1	0,3	-	-	9353
1	0,3	303	74	24,4	4	1,3	4	1,3	-	-	9450
-		317	90	28,4	3	0,9	-	-	-	-	9451
1	0,3	314	104	33,1	5	1,6	2	0,6	1	0,3	9452
-		333	111	33,3	6	1,8	1	0,3	1	0,3	9453
1	0,4	264	83	31,4	-	-	-	-	1	0,4	9454
-		291	95	32,6	2	0,7	-	-	4	1,4	9455
-		286	92	32,2	4	1,4	2	0,7	1	0,3	9456
2	0,5	419	147	35,1	3	0,7	-	-	-	-	9550
-		332	128	38,6	3	0,9	3	0,9	2	0,6	9551
2	0,5	381	153	40,2	1	0,3	3	0,8	-	-	9552
2	0,7	271	121	44,6	1	0,4	-	-	-	-	9553
1	0,4	267	119	44,6	2	0,7	-	-	-	-	9554
-		361	128	35,5	2	0,6	3	0,8	1	0,3	9555
1	0,3	322	116	36,0	2	0,6	1	0,3	-	-	9556
1	0,3	319	101	31,7	1	0,3	1	0,3	-	-	9650
1	0,3	307	111	36,2	8	2,6	1	0,3	1	0,3	9651
3	0,9	317	100	31,5	2	0,6	2	0,6	-	-	9652
3	1,2	241	68	28,2	6	2,5	-	-	1	0,4	9653
-		271	56	20,7	2	0,7	-	-	1	0,4	9750
-		795	243	30,6	19	2,4	7	0,9	2	0,3	9801
-		330	93	28,2	5	1,5	3	0,9	1	0,3	9802
1	0,2	446	144	32,3	1	0,2	9	2,0	-	-	9803
1	0,2	501	162	32,3	3	0,6	9	1,8	3	0,6	9804
6	1,0	624	243	38,9	4	0,6	11	1,8	1	0,2	9805
5	1,0	516	204	39,5	3	0,6	6	1,2	1	0,2	9806
2	0,4	528	174	33,0	5	0,9	7	1,3	1	0,2	9807
2	0,2	925	303	32,8	8	0,9	6	0,6	4	0,4	9808
20	4,4	435	129	29,7	6	1,4	2	0,5	1	0,2	9809
1	0,2	640	230	35,9	7	1,1	7	1,1	1	0,2	9810
16	2,6	592	200	33,8	7	1,2	4	0,7	3	0,5	9811
3	0,5	573	217	37,9	7	1,2	4	0,7	3	0,5	9812
24	3,2	715	213	29,8	13	1,8	3	0,4	3	0,4	9813
2	0,5	431	153	35,5	8	1,9	4	0,9	1	0,2	9814
1	0,2	410	134	32,7	12	2,9	5	1,2	2	0,5	9815
-		481	177	36,8	10	2,1	1	0,2	2	0,4	9816
4	0,6	664	246	37,0	7	1,1	6	0,9	8	1,2	9817
9	1,4	628	234	37,3	5	0,8	9	1,4	3	0,5	9818
5	0,7	674	220	32,6	15	2,2	7	1,0	3	0,4	9819
1	0,3	344	124	36,0	4	1,2	9	2,6	-	-	9820
4	0,6	640	257	40,2	6	0,9	7	1,1	3	0,5	9821
4	0,7	610	230	37,7	3	0,5	6	1,0	2	0,3	9822
6	0,8	739	246	33,3	6	0,8	7	0,9	-	-	9823
2	0,4	490	190	38,8	5	1,0	4	0,8	-	-	9824
-		616	218	35,4	4	0,6	12	1,9	2	0,3	9825

Ergebnisse der Oberbürgermeister-Erstwahl 2020 nach Stimmbezirken

Stimmbezirk	Wahlberechtigte				Wähler		Wahl- beteiligung
	lt. Wählerliste		insgesamt	dar. mit Wahl- schein	insgesamt	dar. mit Wahlschein	
	ohne Wahl- schein	mit Wahl- schein					
	Zahl	Zahl	Zahl	%	Zahl	Zahl	
1	2	3	4	5	6	7	
9252 Ebenseestr., Föhrenstr.	685	392	1 077	36,4	402	2	70,3
9253 Semmelweisstr., Bürgweg	736	255	991	25,7	374	4	60,8
9350 Leinburger Str., Böcklerstr.	664	324	988	32,8	378	3	67,9
9351 Dientzenhoferstr., Bothmerstr.	547	414	961	43,1	294	9	69,0
9352 Fliederweg, Fasanenweg	563	360	923	39,0	300	4	67,7
9353 Drosselweg, Schwanenweg	646	330	976	33,8	377	3	69,2
9450 Unterbürg, Ölsbacher Weg	577	330	907	36,4	304	-	66,7
9451 Rehhofstr., Auerbacher Str.	561	381	942	40,4	317	3	70,2
9452 Artelshofer Str., Hirschbacher Str.	655	253	908	27,9	315	7	59,3
9453 Laufamholzstr., Am Doktorsfeld	657	277	934	29,7	333	2	62,5
9454 Hohensteiner Str., Osternoher Str.	651	309	960	32,2	265	4	56,6
9455 Henfenfelder Str., Ibsenstr.	632	321	953	33,7	291	7	60,5
9456 Landenwiesenstr., Hp. Rehhof	643	349	992	35,2	286	6	60,3
9550 Bingstr., Am Tiergarten	687	149	836	17,8	421	-	66,6
9551 Kritzstr., Fallrohrstr.	681	226	907	24,9	332	-	59,3
9552 Beim Grönacker, Kachletstr.	745	276	1 021	27,0	383	1	62,1
9553 Aussiger Platz, Heimgartenweg	734	243	977	24,9	273	2	50,4
9554 Urbanstr., Rohrmattenstr.	593	291	884	32,9	268	3	60,0
9555 Valznerweiherstr., Schedelstr.	613	338	951	35,5	361	3	70,1
9556 Viatisstr., Regensburger Str.	600	252	852	29,6	323	2	64,7
9650 Flachsroststr., Augraben	610	378	988	38,3	320	5	66,8
9651 Am Bauernfeld, Nestroystr.	723	277	1 000	27,7	308	5	55,6
9652 Regensburger Str., Puschkinstr.	718	306	1 024	29,9	320	3	58,2
9653 Fischbacher Hauptstr., Birnthon	683	392	1 075	36,5	244	2	55,8
9750 Brunn, Netzstall	514	198	712	27,8	271	2	63,2
BW 9801	-	-	-	-	795	795	-
BW 9802	-	-	-	-	330	330	-
BW 9803	-	-	-	-	447	447	-
BW 9804	-	-	-	-	502	502	-
BW 9805	-	-	-	-	630	630	-
BW 9806	-	-	-	-	521	521	-
BW 9807	-	-	-	-	530	530	-
BW 9808	-	-	-	-	927	927	-
BW 9809	-	-	-	-	455	455	-
BW 9810	-	-	-	-	641	641	-
BW 9811	-	-	-	-	608	608	-
BW 9812	-	-	-	-	576	576	-
BW 9813	-	-	-	-	739	739	-
BW 9814	-	-	-	-	433	433	-
BW 9815	-	-	-	-	411	411	-
BW 9816	-	-	-	-	481	481	-
BW 9817	-	-	-	-	668	668	-
BW 9818	-	-	-	-	637	637	-
BW 9819	-	-	-	-	679	679	-
BW 9820	-	-	-	-	345	345	-
BW 9821	-	-	-	-	644	644	-
BW 9822	-	-	-	-	614	614	-
BW 9823	-	-	-	-	745	745	-
BW 9824	-	-	-	-	492	492	-
BW 9825	-	-	-	-	616	616	-

noch: Ergebnisse der Oberbürgermeister-Erstwahl 2020 nach Stimmbezirken

ungültige Stimmen		gültige Stimmen	von den gültigen Stimmen entfielen auf								Stimm- bezirk
insgesamt	Anteil der Wähler		Christian Rechholz ÖDP		Philipp Schramm Die Guten		Florian Betz PARTEI/Piraten		Titus Schüller DIE LINKE		
Zahl	%		Zahl	%	Zahl	%	Zahl	%	Zahl	%	
30	31	32	33	34	35	36	37	38	39	40	
-		402	5	1,2	1	0,2	-	-	6	1,5	9252
1	0,3	373	4	1,1	1	0,3	1	0,3	8	2,1	9253
1	0,3	377	2	0,5	-	-	-	-	6	1,6	9350
-		294	4	1,4	-	-	4	1,4	2	0,7	9351
-		300	3	1,0	-	-	1	0,3	-	-	9352
1	0,3	376	3	0,8	-	-	1	0,3	7	1,9	9353
1	0,3	303	8	2,6	-	-	2	0,7	4	1,3	9450
-		317	7	2,2	1	0,3	3	0,9	6	1,9	9451
1	0,3	314	6	1,9	1	0,3	5	1,6	1	0,3	9452
-		333	1	0,3	1	0,3	3	0,9	7	2,1	9453
1	0,4	264	4	1,5	-	-	3	1,1	1	0,4	9454
-		291	1	0,3	2	0,7	4	1,4	12	4,1	9455
-		286	3	1,0	-	-	1	0,3	2	0,7	9456
2	0,5	419	-	-	1	0,2	-	-	4	1,0	9550
-		332	5	1,5	5	1,5	5	1,5	3	0,9	9551
2	0,5	381	5	1,3	2	0,5	3	0,8	11	2,9	9552
2	0,7	271	1	0,4	2	0,7	3	1,1	6	2,2	9553
1	0,4	267	1	0,4	3	1,1	5	1,9	3	1,1	9554
-		361	3	0,8	2	0,6	2	0,6	7	1,9	9555
1	0,3	322	2	0,6	2	0,6	2	0,6	6	1,9	9556
1	0,3	319	2	0,6	-	-	2	0,6	2	0,6	9650
1	0,3	307	4	1,3	-	-	3	1,0	5	1,6	9651
3	0,9	317	4	1,3	1	0,3	5	1,6	3	0,9	9652
3	1,2	241	4	1,7	-	-	6	2,5	2	0,8	9653
-		271	2	0,7	-	-	-	-	-	-	9750
-		795	14	1,8	5	0,6	13	1,6	27	3,4	9801
-		330	2	0,6	4	1,2	3	0,9	15	4,5	9802
1	0,2	446	10	2,2	3	0,7	12	2,7	29	6,5	9803
1	0,2	501	5	1,0	7	1,4	6	1,2	29	5,8	9804
6	1,0	624	8	1,3	3	0,5	3	0,5	5	0,8	9805
5	1,0	516	4	0,8	5	1,0	1	0,2	9	1,7	9806
2	0,4	528	5	0,9	2	0,4	5	0,9	11	2,1	9807
2	0,2	925	15	1,6	7	0,8	14	1,5	28	3,0	9808
20	4,4	435	5	1,1	4	0,9	4	0,9	7	1,6	9809
1	0,2	640	1	0,2	3	0,5	4	0,6	9	1,4	9810
16	2,6	592	7	1,2	5	0,8	4	0,7	18	3,0	9811
3	0,5	573	3	0,5	2	0,3	8	1,4	14	2,4	9812
24	3,2	715	14	2,0	1	0,1	11	1,5	35	4,9	9813
2	0,5	431	4	0,9	-	-	12	2,8	15	3,5	9814
1	0,2	410	8	2,0	1	0,2	12	2,9	14	3,4	9815
-		481	7	1,5	5	1,0	7	1,5	16	3,3	9816
4	0,6	664	6	0,9	3	0,5	13	2,0	15	2,3	9817
9	1,4	628	14	2,2	6	1,0	13	2,1	24	3,8	9818
5	0,7	674	11	1,6	2	0,3	17	2,5	44	6,5	9819
1	0,3	344	10	2,9	2	0,6	4	1,2	8	2,3	9820
4	0,6	640	9	1,4	2	0,3	7	1,1	22	3,4	9821
4	0,7	610	11	1,8	2	0,3	8	1,3	20	3,3	9822
6	0,8	739	10	1,4	3	0,4	6	0,8	15	2,0	9823
2	0,4	490	9	1,8	2	0,4	16	3,3	14	2,9	9824
-		616	14	2,3	10	1,6	7	1,1	27	4,4	9825

Ergebnisse der Oberbürgermeister-Erstwahl 2020 nach Stimmbezirken

Stimmbezirk	Wahlberechtigte				Wähler		Wahl- beteiligung
	lt. Wählerliste		insgesamt	dar. mit Wahl- schein	insgesamt	dar. mit Wahlschein	
	ohne Wahl- schein	mit Wahl- schein					
	Zahl	Zahl	Zahl	%	Zahl	Zahl	
1	2	3	4	5	6	7	
BW 9826	-	-	-	-	548	548	-
BW 9827	-	-	-	-	432	432	-
BW 9828	-	-	-	-	628	628	-
BW 9829	-	-	-	-	422	422	-
BW 9830	-	-	-	-	468	468	-
BW 9831 (R)	-	-	-	-	651	651	-
BW 9832	-	-	-	-	515	515	-
BW 9833	-	-	-	-	678	678	-
BW 9834	-	-	-	-	392	392	-
BW 9835 (R)	-	-	-	-	491	491	-
BW 9836	-	-	-	-	467	467	-
BW 9837	-	-	-	-	600	600	-
BW 9838	-	-	-	-	666	666	-
BW 9839	-	-	-	-	385	385	-
BW 9840	-	-	-	-	466	466	-
BW 9841	-	-	-	-	464	464	-
BW 9842	-	-	-	-	712	712	-
BW 9843	-	-	-	-	604	604	-
BW 9844	-	-	-	-	599	599	-
BW 9845	-	-	-	-	515	515	-
BW 9846	-	-	-	-	765	765	-
BW 9847	-	-	-	-	677	677	-
BW 9848	-	-	-	-	340	340	-
BW 9849	-	-	-	-	503	503	-
BW 9850 (R)	-	-	-	-	498	498	-
BW 9851	-	-	-	-	467	467	-
BW 9852	-	-	-	-	458	458	-
BW 9853	-	-	-	-	667	667	-
BW 9854	-	-	-	-	535	535	-
BW 9855 (R)	-	-	-	-	762	762	-
BW 9856	-	-	-	-	357	357	-
BW 9857	-	-	-	-	401	401	-
BW 9858	-	-	-	-	477	477	-
BW 9859 (R)	-	-	-	-	654	654	-
BW 9860	-	-	-	-	640	640	-
BW 9861	-	-	-	-	444	444	-
BW 9862	-	-	-	-	482	482	-
BW 9863	-	-	-	-	549	549	-
BW 9864	-	-	-	-	615	615	-
BW 9865	-	-	-	-	489	489	-
BW 9866 (R)	-	-	-	-	786	786	-
BW 9867	-	-	-	-	483	483	-
BW 9868	-	-	-	-	495	495	-
BW 9869	-	-	-	-	591	591	-
BW 9870 (R)	-	-	-	-	482	482	-
BW 9871	-	-	-	-	466	466	-
BW 9872	-	-	-	-	396	396	-
BW 9873	-	-	-	-	404	404	-
BW 9874	-	-	-	-	694	694	-
BW 9875	-	-	-	-	632	632	-

noch: Ergebnisse der Oberbürgermeister-Erstwahl 2020 nach Stimmbezirken

ungültige Stimmen		gültige Stimmen	von den gültigen Stimmen entfielen auf								Stimm- bezirk
insgesamt	Anteil der Wähler		Marcus König CSU		Verena Osgyan GRÜNE		Jürgen Dörfler Freie Wähler		Roland-Alexander Hübscher AfD		
Zahl	%		Zahl	%	Zahl	%	Zahl	%	Zahl	%	
8	9	10	11	12	13	14	15	16	17	18	
2	0,4	546	135	24,7	132	24,2	7	1,3	13	2,4	9826
4	0,9	428	100	23,4	105	24,5	9	2,1	10	2,3	9827
-		628	137	21,8	112	17,8	17	2,7	10	1,6	9828
-		422	119	28,2	92	21,8	7	1,7	13	3,1	9829
-		468	149	31,8	88	18,8	9	1,9	23	4,9	9830
3	0,5	648	207	31,9	75	11,6	16	2,5	28	4,3	9831
3	0,6	512	196	38,3	58	11,3	15	2,9	20	3,9	9832
20	2,9	658	220	33,4	116	17,6	23	3,5	25	3,8	9833
2	0,5	390	143	36,7	51	13,1	6	1,5	20	5,1	9834
4	0,8	487	117	24,0	126	25,9	12	2,5	10	2,1	9835
3	0,6	464	102	22,0	121	26,1	5	1,1	22	4,7	9836
2	0,3	598	157	26,3	147	24,6	3	0,5	13	2,2	9837
3	0,5	663	170	25,6	187	28,2	11	1,7	15	2,3	9838
-		385	104	27,0	89	23,1	5	1,3	5	1,3	9839
1	0,2	465	118	25,4	122	26,2	10	2,2	3	0,6	9840
-		464	147	31,7	85	18,3	10	2,2	6	1,3	9841
3	0,4	709	197	27,8	162	22,8	11	1,6	24	3,4	9842
1	0,2	603	216	35,8	112	18,6	6	1,0	12	2,0	9843
-		599	136	22,7	167	27,9	10	1,7	19	3,2	9844
3	0,6	512	136	26,6	122	23,8	14	2,7	15	2,9	9845
2	0,3	763	260	34,1	170	22,3	17	2,2	17	2,2	9846
-		677	265	39,1	106	15,7	11	1,6	22	3,2	9847
5	1,5	335	99	29,6	67	20,0	8	2,4	8	2,4	9848
1	0,2	502	183	36,5	75	14,9	10	2,0	7	1,4	9849
-		498	136	27,3	103	20,7	7	1,4	17	3,4	9850
2	0,4	465	126	27,1	97	20,9	11	2,4	6	1,3	9851
1	0,2	457	166	36,3	79	17,3	9	2,0	5	1,1	9852
2	0,3	665	282	42,4	99	14,9	12	1,8	23	3,5	9853
5	0,9	530	170	32,1	83	15,7	11	2,1	19	3,6	9854
2	0,3	760	243	32,0	80	10,5	9	1,2	27	3,6	9855
11	3,1	346	132	38,2	30	8,7	21	6,1	22	6,4	9856
1	0,2	400	174	43,5	24	6,0	5	1,3	15	3,8	9857
-		477	191	40,0	45	9,4	12	2,5	20	4,2	9858
2	0,3	652	236	36,2	58	8,9	14	2,1	47	7,2	9859
3	0,5	637	304	47,7	67	10,5	7	1,1	32	5,0	9860
1	0,2	443	180	40,6	39	8,8	8	1,8	36	8,1	9861
1	0,2	481	169	35,1	38	7,9	11	2,3	25	5,2	9862
1	0,2	548	225	41,1	36	6,6	13	2,4	21	3,8	9863
1	0,2	614	304	49,5	58	9,4	17	2,8	25	4,1	9864
-		489	236	48,3	39	8,0	5	1,0	20	4,1	9865
4	0,5	782	387	49,5	68	8,7	22	2,8	25	3,2	9866
2	0,4	481	162	33,7	45	9,4	5	1,0	45	9,4	9867
-		495	193	39,0	59	11,9	10	2,0	26	5,3	9868
4	0,7	587	227	38,7	73	12,4	12	2,0	18	3,1	9869
1	0,2	481	163	33,9	65	13,5	6	1,2	22	4,6	9870
1	0,2	465	134	28,8	31	6,7	9	1,9	16	3,4	9871
4	1,0	392	117	29,8	32	8,2	6	1,5	21	5,4	9872
2	0,5	402	141	35,1	48	11,9	10	2,5	25	6,2	9873
5	0,7	689	329	47,8	77	11,2	12	1,7	28	4,1	9874
2	0,3	630	298	47,3	66	10,5	20	3,2	23	3,7	9875

Ergebnisse der Oberbürgermeister-Erstwahl 2020 nach Stimmbezirken

Stimmbezirk	Wahlberechtigte				Wähler		Wahl- beteiligung
	lt. Wählerliste		insgesamt	dar. mit Wahl- schein	insgesamt	dar. mit Wahlschein	
	ohne Wahl- schein	mit Wahl- schein					
	Zahl	Zahl	Zahl	%	Zahl	Zahl	
1	2	3	4	5	6	7	
BW 9826	-	-	-	-	548	548	-
BW 9827	-	-	-	-	432	432	-
BW 9828	-	-	-	-	628	628	-
BW 9829	-	-	-	-	422	422	-
BW 9830	-	-	-	-	468	468	-
BW 9831 (R)	-	-	-	-	651	651	-
BW 9832	-	-	-	-	515	515	-
BW 9833	-	-	-	-	678	678	-
BW 9834	-	-	-	-	392	392	-
BW 9835 (R)	-	-	-	-	491	491	-
BW 9836	-	-	-	-	467	467	-
BW 9837	-	-	-	-	600	600	-
BW 9838	-	-	-	-	666	666	-
BW 9839	-	-	-	-	385	385	-
BW 9840	-	-	-	-	466	466	-
BW 9841	-	-	-	-	464	464	-
BW 9842	-	-	-	-	712	712	-
BW 9843	-	-	-	-	604	604	-
BW 9844	-	-	-	-	599	599	-
BW 9845	-	-	-	-	515	515	-
BW 9846	-	-	-	-	765	765	-
BW 9847	-	-	-	-	677	677	-
BW 9848	-	-	-	-	340	340	-
BW 9849	-	-	-	-	503	503	-
BW 9850 (R)	-	-	-	-	498	498	-
BW 9851	-	-	-	-	467	467	-
BW 9852	-	-	-	-	458	458	-
BW 9853	-	-	-	-	667	667	-
BW 9854	-	-	-	-	535	535	-
BW 9855 (R)	-	-	-	-	762	762	-
BW 9856	-	-	-	-	357	357	-
BW 9857	-	-	-	-	401	401	-
BW 9858	-	-	-	-	477	477	-
BW 9859 (R)	-	-	-	-	654	654	-
BW 9860	-	-	-	-	640	640	-
BW 9861	-	-	-	-	444	444	-
BW 9862	-	-	-	-	482	482	-
BW 9863	-	-	-	-	549	549	-
BW 9864	-	-	-	-	615	615	-
BW 9865	-	-	-	-	489	489	-
BW 9866 (R)	-	-	-	-	786	786	-
BW 9867	-	-	-	-	483	483	-
BW 9868	-	-	-	-	495	495	-
BW 9869	-	-	-	-	591	591	-
BW 9870 (R)	-	-	-	-	482	482	-
BW 9871	-	-	-	-	466	466	-
BW 9872	-	-	-	-	396	396	-
BW 9873	-	-	-	-	404	404	-
BW 9874	-	-	-	-	694	694	-
BW 9875	-	-	-	-	632	632	-

noch: Ergebnisse der Oberbürgermeister-Erstwahl 2020 nach Stimmbezirken

ungültige Stimmen		gültige Stimmen	von den gültigen Stimmen entfielen auf								Stimm- bezirk
insgesamt	Anteil der Wähler		Thorsten Brehm SPD		Ümit Sormaz FDP		Marion Padua LINKE LISTE Nürnberg		Fridrich Luft BIA		
Zahl	%		Zahl	%	Zahl	%	Zahl	%	Zahl	%	
19	20	21	22	23	24	25	26	27	28	29	
2	0,4	546	191	35,0	7	1,3	5	0,9	4	0,7	9826
4	0,9	428	152	35,5	4	0,9	9	2,1	4	0,9	9827
-		628	248	39,5	15	2,4	9	1,4	3	0,5	9828
-		422	133	31,5	9	2,1	11	2,6	1	0,2	9829
-		468	148	31,6	5	1,1	5	1,1	4	0,9	9830
3	0,5	648	249	38,4	9	1,4	2	0,3	2	0,3	9831
3	0,6	512	188	36,7	4	0,8	5	1,0	6	1,2	9832
20	2,9	658	211	32,1	11	1,7	28	4,3	6	0,9	9833
2	0,5	390	131	33,6	5	1,3	-	-	4	1,0	9834
4	0,8	487	170	34,9	2	0,4	9	1,8	3	0,6	9835
3	0,6	464	157	33,8	2	0,4	9	1,9	1	0,2	9836
2	0,3	598	213	35,6	6	1,0	8	1,3	4	0,7	9837
3	0,5	663	220	33,2	10	1,5	7	1,1	4	0,6	9838
-		385	149	38,7	4	1,0	3	0,8	1	0,3	9839
1	0,2	465	167	35,9	6	1,3	2	0,4	2	0,4	9840
-		464	174	37,5	7	1,5	3	0,6	3	0,6	9841
3	0,4	709	255	36,0	6	0,8	9	1,3	-	-	9842
1	0,2	603	220	36,5	9	1,5	4	0,7	2	0,3	9843
-		599	231	38,6	2	0,3	4	0,7	1	0,2	9844
3	0,6	512	197	38,5	4	0,8	5	1,0	2	0,4	9845
2	0,3	763	246	32,2	14	1,8	2	0,3	3	0,4	9846
-		677	237	35,0	4	0,6	3	0,4	2	0,3	9847
5	1,5	335	119	35,5	3	0,9	5	1,5	4	1,2	9848
1	0,2	502	181	36,1	5	1,0	6	1,2	4	0,8	9849
-		498	170	34,1	8	1,6	10	2,0	2	0,4	9850
2	0,4	465	181	38,9	5	1,1	7	1,5	2	0,4	9851
1	0,2	457	158	34,6	3	0,7	3	0,7	-	-	9852
2	0,3	665	209	31,4	4	0,6	2	0,3	4	0,6	9853
5	0,9	530	208	39,2	3	0,6	2	0,4	4	0,8	9854
2	0,3	760	345	45,4	4	0,5	4	0,5	5	0,7	9855
11	3,1	346	124	35,8	4	1,2	1	0,3	1	0,3	9856
1	0,2	400	156	39,0	4	1,0	2	0,5	3	0,8	9857
-		477	183	38,4	7	1,5	3	0,6	1	0,2	9858
2	0,3	652	262	40,2	7	1,1	2	0,3	4	0,6	9859
3	0,5	637	201	31,6	7	1,1	2	0,3	4	0,6	9860
1	0,2	443	152	34,3	3	0,7	3	0,7	8	1,8	9861
1	0,2	481	218	45,3	2	0,4	2	0,4	6	1,2	9862
1	0,2	548	221	40,3	2	0,4	1	0,2	3	0,5	9863
1	0,2	614	180	29,3	3	0,5	2	0,3	3	0,5	9864
-		489	159	32,5	4	0,8	2	0,4	5	1,0	9865
4	0,5	782	249	31,8	2	0,3	-	-	6	0,8	9866
2	0,4	481	183	38,0	3	0,6	3	0,6	4	0,8	9867
-		495	183	37,0	1	0,2	2	0,4	4	0,8	9868
4	0,7	587	212	36,1	7	1,2	5	0,9	4	0,7	9869
1	0,2	481	205	42,6	5	1,0	1	0,2	7	1,5	9870
1	0,2	465	236	50,8	1	0,2	5	1,1	8	1,7	9871
4	1,0	392	194	49,5	-	-	4	1,0	8	2,0	9872
2	0,5	402	147	36,6	3	0,7	2	0,5	7	1,7	9873
5	0,7	689	209	30,3	8	1,2	2	0,3	3	0,4	9874
2	0,3	630	201	31,9	3	0,5	-	-	3	0,5	9875

Ergebnisse der Oberbürgermeister-Erstwahl 2020 nach Stimmbezirken

Stimmbezirk	Wahlberechtigte				Wähler		Wahl- beteiligung
	lt. Wählerliste		insgesamt	dar. mit Wahl- schein	insgesamt	dar. mit Wahlschein	
	ohne Wahl- schein	mit Wahl- schein					
	Zahl	Zahl	Zahl	%	Zahl	Zahl	
1	2	3	4	5	6	7	
BW 9826	-	-	-	-	548	548	-
BW 9827	-	-	-	-	432	432	-
BW 9828	-	-	-	-	628	628	-
BW 9829	-	-	-	-	422	422	-
BW 9830	-	-	-	-	468	468	-
BW 9831 (R)	-	-	-	-	651	651	-
BW 9832	-	-	-	-	515	515	-
BW 9833	-	-	-	-	678	678	-
BW 9834	-	-	-	-	392	392	-
BW 9835 (R)	-	-	-	-	491	491	-
BW 9836	-	-	-	-	467	467	-
BW 9837	-	-	-	-	600	600	-
BW 9838	-	-	-	-	666	666	-
BW 9839	-	-	-	-	385	385	-
BW 9840	-	-	-	-	466	466	-
BW 9841	-	-	-	-	464	464	-
BW 9842	-	-	-	-	712	712	-
BW 9843	-	-	-	-	604	604	-
BW 9844	-	-	-	-	599	599	-
BW 9845	-	-	-	-	515	515	-
BW 9846	-	-	-	-	765	765	-
BW 9847	-	-	-	-	677	677	-
BW 9848	-	-	-	-	340	340	-
BW 9849	-	-	-	-	503	503	-
BW 9850 (R)	-	-	-	-	498	498	-
BW 9851	-	-	-	-	467	467	-
BW 9852	-	-	-	-	458	458	-
BW 9853	-	-	-	-	667	667	-
BW 9854	-	-	-	-	535	535	-
BW 9855 (R)	-	-	-	-	762	762	-
BW 9856	-	-	-	-	357	357	-
BW 9857	-	-	-	-	401	401	-
BW 9858	-	-	-	-	477	477	-
BW 9859 (R)	-	-	-	-	654	654	-
BW 9860	-	-	-	-	640	640	-
BW 9861	-	-	-	-	444	444	-
BW 9862	-	-	-	-	482	482	-
BW 9863	-	-	-	-	549	549	-
BW 9864	-	-	-	-	615	615	-
BW 9865	-	-	-	-	489	489	-
BW 9866 (R)	-	-	-	-	786	786	-
BW 9867	-	-	-	-	483	483	-
BW 9868	-	-	-	-	495	495	-
BW 9869	-	-	-	-	591	591	-
BW 9870 (R)	-	-	-	-	482	482	-
BW 9871	-	-	-	-	466	466	-
BW 9872	-	-	-	-	396	396	-
BW 9873	-	-	-	-	404	404	-
BW 9874	-	-	-	-	694	694	-
BW 9875	-	-	-	-	632	632	-

noch: Ergebnisse der Oberbürgermeister-Erstwahl 2020 nach Stimmbezirken

ungültige Stimmen		gültige Stimmen	von den gültigen Stimmen entfielen auf								Stimm- bezirk
insgesamt	Anteil der Wähler		Christian Rechholz ÖDP		Philipp Schramm Die Guten		Florian Betz PARTEI/Piraten		Titus Schüller DIE LINKE		
Zahl 30	% 31		Zahl 32	Zahl 33	% 34	Zahl 35	% 36	Zahl 37	% 38	Zahl 39	
2	0,4	546	9	1,6	2	0,4	11	2,0	30	5,5	9826
4	0,9	428	10	2,3	1	0,2	8	1,9	16	3,7	9827
-		628	15	2,4	2	0,3	13	2,1	47	7,5	9828
-		422	4	0,9	-	-	15	3,6	18	4,3	9829
-		468	6	1,3	3	0,6	8	1,7	20	4,3	9830
3	0,5	648	13	2,0	-	-	13	2,0	34	5,2	9831
3	0,6	512	3	0,6	-	-	6	1,2	11	2,1	9832
20	2,9	658	5	0,8	1	0,2	7	1,1	5	0,8	9833
2	0,5	390	1	0,3	1	0,3	2	0,5	26	6,7	9834
4	0,8	487	3	0,6	2	0,4	4	0,8	29	6,0	9835
3	0,6	464	1	0,2	4	0,9	4	0,9	36	7,8	9836
2	0,3	598	11	1,8	3	0,5	6	1,0	27	4,5	9837
3	0,5	663	10	1,5	1	0,2	4	0,6	24	3,6	9838
-		385	4	1,0	-	-	1	0,3	20	5,2	9839
1	0,2	465	9	1,9	2	0,4	4	0,9	20	4,3	9840
-		464	8	1,7	2	0,4	4	0,9	15	3,2	9841
3	0,4	709	8	1,1	1	0,1	9	1,3	27	3,8	9842
1	0,2	603	3	0,5	-	-	8	1,3	11	1,8	9843
-		599	7	1,2	2	0,3	7	1,2	13	2,2	9844
3	0,6	512	2	0,4	-	-	4	0,8	11	2,1	9845
2	0,3	763	3	0,4	1	0,1	7	0,9	23	3,0	9846
-		677	8	1,2	-	-	5	0,7	14	2,1	9847
5	1,5	335	4	1,2	-	-	6	1,8	12	3,6	9848
1	0,2	502	8	1,6	2	0,4	9	1,8	12	2,4	9849
-		498	15	3,0	1	0,2	9	1,8	20	4,0	9850
2	0,4	465	6	1,3	2	0,4	7	1,5	15	3,2	9851
1	0,2	457	11	2,4	2	0,4	5	1,1	16	3,5	9852
2	0,3	665	9	1,4	2	0,3	5	0,8	14	2,1	9853
5	0,9	530	6	1,1	4	0,8	3	0,6	17	3,2	9854
2	0,3	760	12	1,6	2	0,3	14	1,8	15	2,0	9855
11	3,1	346	-	-	1	0,3	2	0,6	8	2,3	9856
1	0,2	400	2	0,5	-	-	4	1,0	11	2,8	9857
-		477	9	1,9	-	-	-	-	6	1,3	9858
2	0,3	652	3	0,5	1	0,2	4	0,6	14	2,1	9859
3	0,5	637	4	0,6	1	0,2	4	0,6	4	0,6	9860
1	0,2	443	5	1,1	-	-	2	0,5	7	1,6	9861
1	0,2	481	2	0,4	-	-	4	0,8	4	0,8	9862
1	0,2	548	6	1,1	2	0,4	9	1,6	9	1,6	9863
1	0,2	614	3	0,5	1	0,2	10	1,6	8	1,3	9864
-		489	3	0,6	-	-	8	1,6	8	1,6	9865
4	0,5	782	12	1,5	-	-	6	0,8	5	0,6	9866
2	0,4	481	4	0,8	1	0,2	5	1,0	21	4,4	9867
-		495	9	1,8	1	0,2	4	0,8	3	0,6	9868
4	0,7	587	9	1,5	5	0,9	9	1,5	6	1,0	9869
1	0,2	481	1	0,2	-	-	2	0,4	4	0,8	9870
1	0,2	465	3	0,6	2	0,4	11	2,4	9	1,9	9871
4	1,0	392	3	0,8	-	-	1	0,3	6	1,5	9872
2	0,5	402	6	1,5	2	0,5	5	1,2	6	1,5	9873
5	0,7	689	8	1,2	1	0,1	5	0,7	7	1,0	9874
2	0,3	630	8	1,3	-	-	-	-	8	1,3	9875

Ergebnisse der Oberbürgermeister-Erstwahl 2020 nach Stimmbezirken

Stimmbezirk	Wahlberechtigte				Wähler		Wahl- beteiligung
	lt. Wählerliste		insgesamt	dar. mit Wahl- schein	insgesamt	dar. mit Wahlschein	
	ohne Wahl- schein	mit Wahl- schein					
	Zahl	Zahl	Zahl	%	Zahl	Zahl	
1	2	3	4	5	6	7	
BW 9876	-	-	-	-	645	645	-
BW 9877	-	-	-	-	502	502	-
BW 9878	-	-	-	-	581	581	-
BW 9879	-	-	-	-	600	600	-
BW 9880	-	-	-	-	617	617	-
BW 9881	-	-	-	-	660	660	-
BW 9882	-	-	-	-	767	767	-
BW 9883 (R)	-	-	-	-	647	647	-
BW 9884	-	-	-	-	561	561	-
BW 9885	-	-	-	-	552	552	-
BW 9886	-	-	-	-	605	605	-
BW 9887	-	-	-	-	539	539	-
BW 9888	-	-	-	-	610	610	-
BW 9889	-	-	-	-	407	407	-
BW 9890	-	-	-	-	482	482	-
BW 9891	-	-	-	-	667	667	-
BW 9892	-	-	-	-	422	422	-
BW 9893	-	-	-	-	468	468	-
BW 9894	-	-	-	-	456	456	-
BW 9895	-	-	-	-	409	409	-
BW 9896	-	-	-	-	533	533	-
BW 9897	-	-	-	-	348	348	-
BW 9898	-	-	-	-	391	391	-
BW 9899	-	-	-	-	486	486	-
BW 9900	-	-	-	-	525	525	-
BW 9901	-	-	-	-	381	381	-
BW 9902	-	-	-	-	404	404	-
BW 9903	-	-	-	-	472	472	-
BW 9904	-	-	-	-	545	545	-
BW 9905	-	-	-	-	716	716	-
BW 9906	-	-	-	-	459	459	-
BW 9907	-	-	-	-	380	380	-
BW 9908	-	-	-	-	729	729	-
BW 9909	-	-	-	-	504	504	-
BW 9910	-	-	-	-	469	469	-
BW 9911	-	-	-	-	740	740	-
BW 9912	-	-	-	-	577	577	-
BW 9913	-	-	-	-	525	525	-
BW 9914	-	-	-	-	561	561	-
BW 9915	-	-	-	-	580	580	-
BW 9916	-	-	-	-	508	508	-
BW 9917	-	-	-	-	739	739	-
BW 9918	-	-	-	-	429	429	-
BW 9919	-	-	-	-	529	529	-
BW 9920	-	-	-	-	426	426	-
BW 9921	-	-	-	-	643	643	-
BW 9922	-	-	-	-	460	460	-
BW 9923	-	-	-	-	787	787	-
BW 9924	-	-	-	-	642	642	-
BW 9925	-	-	-	-	523	523	-

noch: Ergebnisse der Oberbürgermeister-Erstwahl 2020 nach Stimmbezirken

ungültige Stimmen		gültige Stimmen	von den gültigen Stimmen entfielen auf								Stimm- bezirk
insgesamt	Anteil der Wähler		Marcus König CSU		Verena Osgyan GRÜNE		Jürgen Dörfler Freie Wähler		Roland-Alexander Hübscher AfD		
Zahl	%		Zahl	%	Zahl	%	Zahl	%	Zahl	%	
8	9	10	11	12	13	14	15	16	17	18	
1	0,2	644	313	48,6	62	9,6	13	2,0	23	3,6	9876
-		502	214	42,6	64	12,7	12	2,4	24	4,8	9877
3	0,5	578	308	53,3	46	8,0	14	2,4	34	5,9	9878
2	0,3	598	360	60,2	52	8,7	13	2,2	23	3,8	9879
5	0,8	612	310	50,7	78	12,7	17	2,8	19	3,1	9880
4	0,6	656	336	51,2	50	7,6	12	1,8	20	3,0	9881
5	0,7	762	332	43,6	64	8,4	16	2,1	24	3,1	9882
1	0,2	646	265	41,0	52	8,0	10	1,5	33	5,1	9883
2	0,4	559	247	44,2	41	7,3	5	0,9	37	6,6	9884
1	0,2	551	300	54,4	32	5,8	12	2,2	28	5,1	9885
2	0,3	603	267	44,3	44	7,3	9	1,5	21	3,5	9886
1	0,2	538	223	41,4	50	9,3	21	3,9	26	4,8	9887
2	0,3	608	253	41,6	93	15,3	11	1,8	20	3,3	9888
-		407	199	48,9	29	7,1	6	1,5	4	1,0	9889
-		482	210	43,6	53	11,0	8	1,7	21	4,4	9890
-		667	313	46,9	72	10,8	16	2,4	23	3,4	9891
2	0,5	420	184	43,8	27	6,4	13	3,1	35	8,3	9892
1	0,2	467	208	44,5	61	13,1	13	2,8	16	3,4	9893
-		456	224	49,1	48	10,5	14	3,1	8	1,8	9894
1	0,2	408	170	41,7	55	13,5	12	2,9	14	3,4	9895
1	0,2	532	225	42,3	48	9,0	14	2,6	18	3,4	9896
4	1,1	344	161	46,8	26	7,6	9	2,6	9	2,6	9897
-		391	169	43,2	32	8,2	16	4,1	21	5,4	9898
4	0,8	482	195	40,5	61	12,7	5	1,0	14	2,9	9899
1	0,2	524	238	45,4	58	11,1	10	1,9	29	5,5	9900
-		381	139	36,5	34	8,9	17	4,5	19	5,0	9901
1	0,2	403	133	33,0	58	14,4	9	2,2	19	4,7	9902
3	0,6	469	108	23,0	76	16,2	22	4,7	15	3,2	9903
2	0,4	543	207	38,1	82	15,1	12	2,2	17	3,1	9904
4	0,6	712	285	40,0	134	18,8	13	1,8	16	2,2	9905
1	0,2	458	190	41,5	47	10,3	15	3,3	22	4,8	9906
1	0,3	379	149	39,3	56	14,8	10	2,6	7	1,8	9907
-		729	331	45,4	112	15,4	8	1,1	21	2,9	9908
1	0,2	503	246	48,9	48	9,5	13	2,6	11	2,2	9909
-		469	280	59,7	24	5,1	11	2,3	4	0,9	9910
3	0,4	737	330	44,8	97	13,2	17	2,3	18	2,4	9911
-		577	250	43,3	92	15,9	11	1,9	10	1,7	9912
1	0,2	524	283	54,0	42	8,0	15	2,9	9	1,7	9913
12	2,1	549	254	46,3	49	8,9	14	2,6	20	3,6	9914
1	0,2	579	276	47,7	61	10,5	18	3,1	10	1,7	9915
4	0,8	504	254	50,4	52	10,3	21	4,2	13	2,6	9916
4	0,5	735	290	39,5	126	17,1	8	1,1	24	3,3	9917
1	0,2	428	167	39,0	57	13,3	15	3,5	9	2,1	9918
2	0,4	527	196	37,2	86	16,3	9	1,7	22	4,2	9919
4	0,9	422	152	36,0	53	12,6	11	2,6	18	4,3	9920
3	0,5	640	288	45,0	88	13,8	19	3,0	12	1,9	9921
1	0,2	459	193	42,0	66	14,4	4	0,9	11	2,4	9922
2	0,3	785	340	43,3	102	13,0	17	2,2	27	3,4	9923
1	0,2	641	222	34,6	107	16,7	17	2,7	19	3,0	9924
2	0,4	521	195	37,4	65	12,5	11	2,1	25	4,8	9925

Ergebnisse der Oberbürgermeister-Erstwahl 2020 nach Stimmbezirken

Stimmbezirk	Wahlberechtigte				Wähler		Wahl- beteiligung
	lt. Wählerliste		insgesamt	dar. mit Wahl- schein	insgesamt	dar. mit Wahlschein	
	ohne Wahl- schein	mit Wahl- schein					
	Zahl	Zahl	Zahl	%	Zahl	Zahl	
1	2	3	4	5	6	7	
BW 9876	-	-	-	-	645	645	-
BW 9877	-	-	-	-	502	502	-
BW 9878	-	-	-	-	581	581	-
BW 9879	-	-	-	-	600	600	-
BW 9880	-	-	-	-	617	617	-
BW 9881	-	-	-	-	660	660	-
BW 9882	-	-	-	-	767	767	-
BW 9883 (R)	-	-	-	-	647	647	-
BW 9884	-	-	-	-	561	561	-
BW 9885	-	-	-	-	552	552	-
BW 9886	-	-	-	-	605	605	-
BW 9887	-	-	-	-	539	539	-
BW 9888	-	-	-	-	610	610	-
BW 9889	-	-	-	-	407	407	-
BW 9890	-	-	-	-	482	482	-
BW 9891	-	-	-	-	667	667	-
BW 9892	-	-	-	-	422	422	-
BW 9893	-	-	-	-	468	468	-
BW 9894	-	-	-	-	456	456	-
BW 9895	-	-	-	-	409	409	-
BW 9896	-	-	-	-	533	533	-
BW 9897	-	-	-	-	348	348	-
BW 9898	-	-	-	-	391	391	-
BW 9899	-	-	-	-	486	486	-
BW 9900	-	-	-	-	525	525	-
BW 9901	-	-	-	-	381	381	-
BW 9902	-	-	-	-	404	404	-
BW 9903	-	-	-	-	472	472	-
BW 9904	-	-	-	-	545	545	-
BW 9905	-	-	-	-	716	716	-
BW 9906	-	-	-	-	459	459	-
BW 9907	-	-	-	-	380	380	-
BW 9908	-	-	-	-	729	729	-
BW 9909	-	-	-	-	504	504	-
BW 9910	-	-	-	-	469	469	-
BW 9911	-	-	-	-	740	740	-
BW 9912	-	-	-	-	577	577	-
BW 9913	-	-	-	-	525	525	-
BW 9914	-	-	-	-	561	561	-
BW 9915	-	-	-	-	580	580	-
BW 9916	-	-	-	-	508	508	-
BW 9917	-	-	-	-	739	739	-
BW 9918	-	-	-	-	429	429	-
BW 9919	-	-	-	-	529	529	-
BW 9920	-	-	-	-	426	426	-
BW 9921	-	-	-	-	643	643	-
BW 9922	-	-	-	-	460	460	-
BW 9923	-	-	-	-	787	787	-
BW 9924	-	-	-	-	642	642	-
BW 9925	-	-	-	-	523	523	-

noch: Ergebnisse der Oberbürgermeister-Erstwahl 2020 nach Stimmbezirken

ungültige Stimmen		gültige Stimmen	von den gültigen Stimmen entfielen auf								Stimm- bezirk
insgesamt	Anteil der Wähler		Thorsten Brehm SPD		Ümit Sormaz FDP		Marion Padua LINKE LISTE Nürnberg		Fridrich Luft BIA		
Zahl	%		Zahl	%	Zahl	%	Zahl	%	Zahl	%	
19	20	21	22	23	24	25	26	27	28	29	
1	0,2	644	209	32,5	1	0,2	3	0,5	3	0,5	9876
-		502	170	33,9	3	0,6	1	0,2	3	0,6	9877
3	0,5	578	159	27,5	1	0,2	-	-	-	-	9878
2	0,3	598	139	23,2	3	0,5	-	-	1	0,2	9879
5	0,8	612	165	27,0	5	0,8	-	-	2	0,3	9880
4	0,6	656	214	32,6	6	0,9	1	0,2	2	0,3	9881
5	0,7	762	270	35,4	2	0,3	2	0,3	2	0,3	9882
1	0,2	646	244	37,8	8	1,2	1	0,2	2	0,3	9883
2	0,4	559	197	35,2	5	0,9	-	-	5	0,9	9884
1	0,2	551	150	27,2	1	0,2	1	0,2	5	0,9	9885
2	0,3	603	238	39,5	2	0,3	-	-	8	1,3	9886
1	0,2	538	186	34,6	6	1,1	4	0,7	5	0,9	9887
2	0,3	608	207	34,0	-	-	4	0,7	1	0,2	9888
-		407	145	35,6	6	1,5	-	-	1	0,2	9889
-		482	163	33,8	7	1,5	2	0,4	-	-	9890
-		667	214	32,1	9	1,3	1	0,1	-	-	9891
2	0,5	420	143	34,0	1	0,2	-	-	4	1,0	9892
1	0,2	467	158	33,8	2	0,4	-	-	1	0,2	9893
-		456	138	30,3	2	0,4	1	0,2	3	0,7	9894
1	0,2	408	135	33,1	5	1,2	-	-	3	0,7	9895
1	0,2	532	199	37,4	10	1,9	4	0,8	2	0,4	9896
4	1,1	344	133	38,7	1	0,3	1	0,3	-	-	9897
-		391	133	34,0	-	-	2	0,5	3	0,8	9898
4	0,8	482	182	37,8	2	0,4	4	0,8	3	0,6	9899
1	0,2	524	164	31,3	3	0,6	1	0,2	4	0,8	9900
-		381	139	36,5	1	0,3	2	0,5	6	1,6	9901
1	0,2	403	131	32,5	8	2,0	4	1,0	6	1,5	9902
3	0,6	469	181	38,6	5	1,1	7	1,5	3	0,6	9903
2	0,4	543	189	34,8	2	0,4	4	0,7	4	0,7	9904
4	0,6	712	229	32,2	3	0,4	3	0,4	-	-	9905
1	0,2	458	153	33,4	3	0,7	3	0,7	1	0,2	9906
1	0,3	379	141	37,2	3	0,8	-	-	1	0,3	9907
-		729	235	32,2	4	0,5	2	0,3	-	-	9908
1	0,2	503	159	31,6	5	1,0	2	0,4	1	0,2	9909
-		469	133	28,4	5	1,1	-	-	1	0,2	9910
3	0,4	737	245	33,2	6	0,8	2	0,3	-	-	9911
-		577	178	30,8	5	0,9	4	0,7	-	-	9912
1	0,2	524	151	28,8	3	0,6	3	0,6	-	-	9913
12	2,1	549	194	35,3	2	0,4	-	-	6	1,1	9914
1	0,2	579	193	33,3	7	1,2	-	-	2	0,3	9915
4	0,8	504	148	29,4	2	0,4	2	0,4	2	0,4	9916
4	0,5	735	240	32,7	4	0,5	7	1,0	3	0,4	9917
1	0,2	428	149	34,8	4	0,9	4	0,9	2	0,5	9918
2	0,4	527	178	33,8	2	0,4	8	1,5	-	-	9919
4	0,9	422	147	34,8	7	1,7	3	0,7	1	0,2	9920
3	0,5	640	204	31,9	1	0,2	3	0,5	1	0,2	9921
1	0,2	459	163	35,5	1	0,2	-	-	3	0,7	9922
2	0,3	785	262	33,4	5	0,6	4	0,5	4	0,5	9923
1	0,2	641	243	37,9	4	0,6	3	0,5	3	0,5	9924
2	0,4	521	198	38,0	2	0,4	1	0,2	3	0,6	9925

Ergebnisse der Oberbürgermeister-Erstwahl 2020 nach Stimmbezirken

Stimmbezirk	Wahlberechtigte				Wähler		Wahl- beteiligung
	lt. Wählerliste		insgesamt	dar. mit Wahl- schein	insgesamt	dar. mit Wahlschein	
	ohne Wahl- schein	mit Wahl- schein					
	Zahl	Zahl	Zahl	%	Zahl	Zahl	
1	2	3	4	5	6	7	
BW 9876	-	-	-	-	645	645	-
BW 9877	-	-	-	-	502	502	-
BW 9878	-	-	-	-	581	581	-
BW 9879	-	-	-	-	600	600	-
BW 9880	-	-	-	-	617	617	-
BW 9881	-	-	-	-	660	660	-
BW 9882	-	-	-	-	767	767	-
BW 9883 (R)	-	-	-	-	647	647	-
BW 9884	-	-	-	-	561	561	-
BW 9885	-	-	-	-	552	552	-
BW 9886	-	-	-	-	605	605	-
BW 9887	-	-	-	-	539	539	-
BW 9888	-	-	-	-	610	610	-
BW 9889	-	-	-	-	407	407	-
BW 9890	-	-	-	-	482	482	-
BW 9891	-	-	-	-	667	667	-
BW 9892	-	-	-	-	422	422	-
BW 9893	-	-	-	-	468	468	-
BW 9894	-	-	-	-	456	456	-
BW 9895	-	-	-	-	409	409	-
BW 9896	-	-	-	-	533	533	-
BW 9897	-	-	-	-	348	348	-
BW 9898	-	-	-	-	391	391	-
BW 9899	-	-	-	-	486	486	-
BW 9900	-	-	-	-	525	525	-
BW 9901	-	-	-	-	381	381	-
BW 9902	-	-	-	-	404	404	-
BW 9903	-	-	-	-	472	472	-
BW 9904	-	-	-	-	545	545	-
BW 9905	-	-	-	-	716	716	-
BW 9906	-	-	-	-	459	459	-
BW 9907	-	-	-	-	380	380	-
BW 9908	-	-	-	-	729	729	-
BW 9909	-	-	-	-	504	504	-
BW 9910	-	-	-	-	469	469	-
BW 9911	-	-	-	-	740	740	-
BW 9912	-	-	-	-	577	577	-
BW 9913	-	-	-	-	525	525	-
BW 9914	-	-	-	-	561	561	-
BW 9915	-	-	-	-	580	580	-
BW 9916	-	-	-	-	508	508	-
BW 9917	-	-	-	-	739	739	-
BW 9918	-	-	-	-	429	429	-
BW 9919	-	-	-	-	529	529	-
BW 9920	-	-	-	-	426	426	-
BW 9921	-	-	-	-	643	643	-
BW 9922	-	-	-	-	460	460	-
BW 9923	-	-	-	-	787	787	-
BW 9924	-	-	-	-	642	642	-
BW 9925	-	-	-	-	523	523	-

noch: Ergebnisse der Oberbürgermeister-Erstwahl 2020 nach Stimmbezirken

ungültige Stimmen		gültige Stimmen	von den gültigen Stimmen entfielen auf								Stimm- bezirk
insgesamt	Anteil der Wähler		Christian Rechholz ÖDP		Philipp Schramm Die Guten		Florian Betz PARTEI/Piraten		Titus Schüller DIE LINKE		
Zahl	%		Zahl	%	Zahl	%	Zahl	%	Zahl	%	
30	31	32	33	34	35	36	37	38	39	40	
1	0,2	644	6	0,9	1	0,2	2	0,3	8	1,2	9876
-		502	6	1,2	2	0,4	-	-	3	0,6	9877
3	0,5	578	8	1,4	2	0,3	3	0,5	3	0,5	9878
2	0,3	598	3	0,5	-	-	1	0,2	3	0,5	9879
5	0,8	612	8	1,3	2	0,3	1	0,2	5	0,8	9880
4	0,6	656	7	1,1	1	0,2	4	0,6	3	0,5	9881
5	0,7	762	34	4,5	1	0,1	7	0,9	8	1,0	9882
1	0,2	646	5	0,8	5	0,8	8	1,2	13	2,0	9883
2	0,4	559	7	1,3	2	0,4	2	0,4	11	2,0	9884
1	0,2	551	6	1,1	4	0,7	5	0,9	7	1,3	9885
2	0,3	603	3	0,5	-	-	3	0,5	8	1,3	9886
1	0,2	538	7	1,3	-	-	6	1,1	4	0,7	9887
2	0,3	608	3	0,5	1	0,2	9	1,5	6	1,0	9888
-		407	8	2,0	2	0,5	2	0,5	5	1,2	9889
-		482	5	1,0	-	-	5	1,0	8	1,7	9890
-		667	4	0,6	-	-	7	1,0	8	1,2	9891
2	0,5	420	4	1,0	-	-	2	0,5	7	1,7	9892
1	0,2	467	4	0,9	-	-	3	0,6	1	0,2	9893
-		456	2	0,4	4	0,9	6	1,3	6	1,3	9894
1	0,2	408	3	0,7	3	0,7	-	-	8	2,0	9895
1	0,2	532	2	0,4	1	0,2	1	0,2	8	1,5	9896
4	1,1	344	-	-	-	-	3	0,9	1	0,3	9897
-		391	3	0,8	2	0,5	3	0,8	7	1,8	9898
4	0,8	482	3	0,6	2	0,4	4	0,8	7	1,5	9899
1	0,2	524	3	0,6	3	0,6	5	1,0	6	1,1	9900
-		381	5	1,3	1	0,3	3	0,8	15	3,9	9901
1	0,2	403	2	0,5	2	0,5	13	3,2	18	4,5	9902
3	0,6	469	9	1,9	2	0,4	10	2,1	31	6,6	9903
2	0,4	543	8	1,5	2	0,4	5	0,9	11	2,0	9904
4	0,6	712	6	0,8	3	0,4	3	0,4	17	2,4	9905
1	0,2	458	7	1,5	1	0,2	11	2,4	5	1,1	9906
1	0,3	379	5	1,3	-	-	2	0,5	5	1,3	9907
-		729	8	1,1	3	0,4	-	-	5	0,7	9908
1	0,2	503	6	1,2	2	0,4	2	0,4	8	1,6	9909
-		469	5	1,1	1	0,2	3	0,6	2	0,4	9910
3	0,4	737	2	0,3	-	-	14	1,9	6	0,8	9911
-		577	5	0,9	1	0,2	5	0,9	16	2,8	9912
1	0,2	524	5	1,0	1	0,2	4	0,8	8	1,5	9913
12	2,1	549	2	0,4	2	0,4	3	0,5	3	0,5	9914
1	0,2	579	4	0,7	-	-	4	0,7	4	0,7	9915
4	0,8	504	2	0,4	2	0,4	4	0,8	2	0,4	9916
4	0,5	735	4	0,5	3	0,4	5	0,7	21	2,9	9917
1	0,2	428	5	1,2	1	0,2	11	2,6	4	0,9	9918
2	0,4	527	6	1,1	-	-	7	1,3	13	2,5	9919
4	0,9	422	11	2,6	3	0,7	5	1,2	11	2,6	9920
3	0,5	640	5	0,8	2	0,3	8	1,3	9	1,4	9921
1	0,2	459	6	1,3	-	-	2	0,4	10	2,2	9922
2	0,3	785	9	1,1	-	-	8	1,0	7	0,9	9923
1	0,2	641	6	0,9	3	0,5	3	0,5	11	1,7	9924
2	0,4	521	4	0,8	6	1,2	6	1,2	5	1,0	9925

Ergebnisse der Oberbürgermeister-Erstwahl 2020 nach Stimmbezirken

Stimmbezirk	Wahlberechtigte				Wähler		Wahl- beteiligung
	lt. Wählerliste		insgesamt	dar. mit Wahl- schein	insgesamt	dar. mit Wahlschein	
	ohne Wahl- schein	mit Wahl- schein					
	Zahl	Zahl	Zahl	%	Zahl	Zahl	
1	2	3	4	5	6	7	
BW 9926	-	-	-	-	633	633	-
BW 9927	-	-	-	-	503	503	-
BW 9928 (R)	-	-	-	-	430	430	-
BW 9929	-	-	-	-	427	427	-
BW 9930	-	-	-	-	389	389	-
BW 9931	-	-	-	-	654	654	-
BW 9932	-	-	-	-	457	457	-
BW 9933	-	-	-	-	597	597	-
BW 9934 (R)	-	-	-	-	685	685	-
BW 9935	-	-	-	-	621	621	-
BW 9936	-	-	-	-	534	534	-
BW 9937	-	-	-	-	549	549	-
BW 9938	-	-	-	-	653	653	-
BW 9939	-	-	-	-	481	481	-
BW 9940	-	-	-	-	588	588	-
BW 9941	-	-	-	-	502	502	-
BW 9942	-	-	-	-	550	550	-
BW 9943	-	-	-	-	351	351	-
BW 9944	-	-	-	-	529	529	-
BW 9945	-	-	-	-	517	517	-
BW 9946	-	-	-	-	626	626	-
BW 9947	-	-	-	-	607	607	-
BW 9948	-	-	-	-	365	365	-
BW 9949	-	-	-	-	322	322	-
insgesamt	299 495	90 052	389 547	23,1	183 283	82 152	47,1

noch: Ergebnisse der Oberbürgermeister-Erstwahl 2020 nach Stimmbezirken

ungültige Stimmen		gültige Stimmen	von den gültigen Stimmen entfielen auf								Stimm- bezirk
insgesamt			Marcus König CSU		Verena Osgyan GRÜNE		Jürgen Dörfler Freie Wähler		Roland-Alexander Hübscher AfD		
Zahl	Anteil der Wähler		Zahl	Zahl	%	Zahl	%	Zahl	%	Zahl	
8	9	10	11	12	13	14	15	16	17	18	
1	0,2	632	278	44,0	97	15,3	13	2,1	17	2,7	9926
1	0,2	502	174	34,7	92	18,3	13	2,6	20	4,0	9927
1	0,2	429	177	41,3	58	13,5	14	3,3	15	3,5	9928
1	0,2	426	172	40,4	70	16,4	9	2,1	8	1,9	9929
-		389	194	49,9	58	14,9	4	1,0	10	2,6	9930
2	0,3	652	396	60,7	62	9,5	12	1,8	9	1,4	9931
2	0,4	455	207	45,5	64	14,1	12	2,6	14	3,1	9932
2	0,3	595	284	47,7	82	13,8	13	2,2	11	1,8	9933
-		685	364	53,1	104	15,2	9	1,3	15	2,2	9934
-		621	316	50,9	82	13,2	11	1,8	17	2,7	9935
-		534	243	45,5	66	12,4	14	2,6	17	3,2	9936
2	0,4	547	287	52,5	51	9,3	5	0,9	19	3,5	9937
1	0,2	652	342	52,5	68	10,4	10	1,5	7	1,1	9938
1	0,2	480	185	38,5	106	22,1	5	1,0	13	2,7	9939
2	0,3	586	218	37,2	65	11,1	13	2,2	8	1,4	9940
2	0,4	500	193	38,6	73	14,6	5	1,0	12	2,4	9941
5	0,9	545	196	36,0	122	22,4	15	2,8	3	0,6	9942
-		351	187	53,3	42	12,0	9	2,6	12	3,4	9943
3	0,6	526	247	47,0	68	12,9	9	1,7	25	4,8	9944
1	0,2	516	299	57,9	45	8,7	5	1,0	27	5,2	9945
4	0,6	622	174	28,0	112	18,0	14	2,3	25	4,0	9946
3	0,5	604	209	34,6	85	14,1	7	1,2	19	3,1	9947
2	0,5	363	126	34,7	95	26,2	2	0,6	3	0,8	9948
2	0,6	320	112	35,0	61	19,1	4	1,3	9	2,8	9949
790	0,4	182 493	66 521	36,5	27 535	15,1	3 306	1,8	7 696	4,2	insg.

Ergebnisse der Oberbürgermeister-Erstwahl 2020 nach Stimmbezirken

Stimmbezirk	Wahlberechtigte				Wähler		Wahl- beteiligung
	lt. Wählerliste		insgesamt	dar. mit Wahl- schein	insgesamt	dar. mit Wahlschein	
	ohne Wahl- schein	mit Wahl- schein					
	Zahl	Zahl	Zahl	%	Zahl	Zahl	
1	2	3	4	5	6	7	
BW 9926	-	-	-	-	633	633	-
BW 9927	-	-	-	-	503	503	-
BW 9928 (R)	-	-	-	-	430	430	-
BW 9929	-	-	-	-	427	427	-
BW 9930	-	-	-	-	389	389	-
BW 9931	-	-	-	-	654	654	-
BW 9932	-	-	-	-	457	457	-
BW 9933	-	-	-	-	597	597	-
BW 9934 (R)	-	-	-	-	685	685	-
BW 9935	-	-	-	-	621	621	-
BW 9936	-	-	-	-	534	534	-
BW 9937	-	-	-	-	549	549	-
BW 9938	-	-	-	-	653	653	-
BW 9939	-	-	-	-	481	481	-
BW 9940	-	-	-	-	588	588	-
BW 9941	-	-	-	-	502	502	-
BW 9942	-	-	-	-	550	550	-
BW 9943	-	-	-	-	351	351	-
BW 9944	-	-	-	-	529	529	-
BW 9945	-	-	-	-	517	517	-
BW 9946	-	-	-	-	626	626	-
BW 9947	-	-	-	-	607	607	-
BW 9948	-	-	-	-	365	365	-
BW 9949	-	-	-	-	322	322	-
insgesamt	299 495	90 052	389 547	23,1	183 283	82 152	47,1

noch: Ergebnisse der Oberbürgermeister-Erstwahl 2020 nach Stimmbezirken

ungültige Stimmen		gültige Stimmen	von den gültigen Stimmen entfielen auf								Stimm- bezirk
insgesamt			Thorsten Brehm SPD		Ümit Sormaz FDP		Marion Padua LINKE LISTE Nürnberg		Fridrich Luft BIA		
Zahl	%		Zahl	%	Zahl	%	Zahl	%	Zahl	%	
19	20	21	22	23	24	25	26	27	28	29	
1	0,2	632	194	30,7	6	0,9	1	0,2	1	0,2	9926
1	0,2	502	171	34,1	4	0,8	3	0,6	1	0,2	9927
1	0,2	429	135	31,5	5	1,2	2	0,5	3	0,7	9928
1	0,2	426	144	33,8	2	0,5	2	0,5	2	0,5	9929
-		389	103	26,5	4	1,0	-	-	-	-	9930
2	0,3	652	155	23,8	5	0,8	1	0,2	-	-	9931
2	0,4	455	128	28,1	9	2,0	2	0,4	2	0,4	9932
2	0,3	595	173	29,1	8	1,3	1	0,2	-	-	9933
-		685	171	25,0	10	1,5	-	-	2	0,3	9934
-		621	173	27,9	6	1,0	-	-	-	-	9935
-		534	165	30,9	7	1,3	1	0,2	4	0,7	9936
2	0,4	547	158	28,9	2	0,4	-	-	4	0,7	9937
1	0,2	652	202	31,0	6	0,9	2	0,3	2	0,3	9938
1	0,2	480	140	29,2	2	0,4	2	0,4	1	0,2	9939
2	0,3	586	250	42,7	3	0,5	1	0,2	-	-	9940
2	0,4	500	199	39,8	2	0,4	3	0,6	1	0,2	9941
5	0,9	545	178	32,7	2	0,4	6	1,1	-	-	9942
-		351	90	25,6	5	1,4	-	-	-	-	9943
3	0,6	526	152	28,9	-	-	2	0,4	1	0,2	9944
1	0,2	516	119	23,1	1	0,2	3	0,6	2	0,4	9945
4	0,6	622	236	37,9	8	1,3	6	1,0	3	0,5	9946
3	0,5	604	244	40,4	2	0,3	2	0,3	5	0,8	9947
2	0,5	363	110	30,3	7	1,9	2	0,6	1	0,3	9948
2	0,6	320	117	36,6	-	-	2	0,6	1	0,3	9949
790	0,4	182 493	63 742	34,9	1 905	1,0	1 469	0,8	869	0,5	insg.

Ergebnisse der Oberbürgermeister-Erstwahl 2020 nach Stimmbezirken

Stimmbezirk	Wahlberechtigte				Wähler		Wahl- beteiligung
	lt. Wählerliste		insgesamt	dar. mit Wahl- schein	insgesamt	dar. mit Wahlschein	
	ohne Wahl- schein	mit Wahl- schein					
	Zahl	Zahl	Zahl	%	Zahl	Zahl	
1	2	3	4	5	6	7	
BW 9926	-	-	-	-	633	633	-
BW 9927	-	-	-	-	503	503	-
BW 9928 (R)	-	-	-	-	430	430	-
BW 9929	-	-	-	-	427	427	-
BW 9930	-	-	-	-	389	389	-
BW 9931	-	-	-	-	654	654	-
BW 9932	-	-	-	-	457	457	-
BW 9933	-	-	-	-	597	597	-
BW 9934 (R)	-	-	-	-	685	685	-
BW 9935	-	-	-	-	621	621	-
BW 9936	-	-	-	-	534	534	-
BW 9937	-	-	-	-	549	549	-
BW 9938	-	-	-	-	653	653	-
BW 9939	-	-	-	-	481	481	-
BW 9940	-	-	-	-	588	588	-
BW 9941	-	-	-	-	502	502	-
BW 9942	-	-	-	-	550	550	-
BW 9943	-	-	-	-	351	351	-
BW 9944	-	-	-	-	529	529	-
BW 9945	-	-	-	-	517	517	-
BW 9946	-	-	-	-	626	626	-
BW 9947	-	-	-	-	607	607	-
BW 9948	-	-	-	-	365	365	-
BW 9949	-	-	-	-	322	322	-
insgesamt	299 495	90 052	389 547	23,1	183 283	82 152	47,1

noch: Ergebnisse der Oberbürgermeister-Erstwahl 2020 nach Stimmbezirken

ungültige Stimmen		gültige Stimmen	von den gültigen Stimmen entfielen auf								Stimm- bezirk
insgesamt			Christian Rechholz ÖDP		Philipp Schramm Die Guten		Florian Betz PARTEI/Piraten		Titus Schüller DIE LINKE		
Zahl	%		Zahl	%	Zahl	%	Zahl	%	Zahl	%	
30	31	32	33	34	35	36	37	38	39	40	
1	0,2	632	9	1,4	-	-	5	0,8	11	1,7	9926
1	0,2	502	8	1,6	2	0,4	5	1,0	9	1,8	9927
1	0,2	429	5	1,2	2	0,5	2	0,5	11	2,6	9928
1	0,2	426	3	0,7	1	0,2	4	0,9	9	2,1	9929
-		389	3	0,8	1	0,3	5	1,3	7	1,8	9930
2	0,3	652	-	-	-	-	3	0,5	9	1,4	9931
2	0,4	455	5	1,1	-	-	5	1,1	7	1,5	9932
2	0,3	595	4	0,7	-	-	7	1,2	12	2,0	9933
-		685	4	0,6	1	0,1	3	0,4	2	0,3	9934
-		621	3	0,5	2	0,3	4	0,6	7	1,1	9935
-		534	5	0,9	4	0,7	3	0,6	5	0,9	9936
2	0,4	547	5	0,9	1	0,2	6	1,1	9	1,6	9937
1	0,2	652	7	1,1	1	0,2	4	0,6	1	0,2	9938
1	0,2	480	8	1,7	3	0,6	10	2,1	5	1,0	9939
2	0,3	586	5	0,9	5	0,9	6	1,0	12	2,0	9940
2	0,4	500	4	0,8	3	0,6	-	-	5	1,0	9941
5	0,9	545	9	1,7	5	0,9	3	0,6	6	1,1	9942
-		351	2	0,6	1	0,3	2	0,6	1	0,3	9943
3	0,6	526	5	1,0	-	-	7	1,3	10	1,9	9944
1	0,2	516	2	0,4	1	0,2	7	1,4	5	1,0	9945
4	0,6	622	7	1,1	1	0,2	9	1,4	27	4,3	9946
3	0,5	604	6	1,0	-	-	9	1,5	16	2,6	9947
2	0,5	363	5	1,4	1	0,3	6	1,7	5	1,4	9948
2	0,6	320	3	0,9	-	-	4	1,3	7	2,2	9949
790	0,4	182 493	2 029	1,1	637	0,3	2 153	1,2	4 631	2,5	insg.

Ergebnisse der Oberbürgermeister-Erstwahl 2020 nach Statistischen Bezirken S. 128 bis S. 139

Ergebnisse der Oberbürgermeister-Erstwahl 2020 nach Statistischen Bezirken

Statistischer Bezirk ¹⁾	Wahlberechtigte				Wähler		Wahl- beteiligung
	lt. Wählerliste		insgesamt	dar. mit Wahl- schein	insgesamt	dar. mit Wahlschein	
	ohne Wahl- schein	mit Wahl- schein					
	Zahl	Zahl	Zahl	%	Zahl	Zahl	
1	2	3	4	5	6	7	
01 Altstadt, St. Lorenz	2 851	918	3 769	24,4	1 630	800	43,2
02 Marienvorstadt	1 570	366	1 936	18,9	813	336	42,0
04 Gostenhof	4 849	971	5 820	16,7	2 212	967	38,0
05 Himpfelshof	3 200	1 288	4 488	28,7	2 492	1 168	55,5
06 Altstadt, St. Sebald	5 426	1 910	7 336	26,0	3 886	1 836	53,0
07 St. Johannis	4 436	1 881	6 317	29,8	3 536	1 736	56,0
08 Pirkheimerstraße	4 501	1 548	6 049	25,6	3 002	1 335	49,6
09 Wöhrd	5 763	1 870	7 633	24,5	3 784	1 668	49,6
10 Ludwigsfeld	6 023	1 483	7 506	19,8	3 031	1 326	40,4
11 Glockenhof	9 931	2 517	12 448	20,2	4 997	2 318	40,1
12 Guntherstraße	2 002	845	2 847	29,7	1 625	764	57,1
13 Galgenhof	10 402	2 405	12 807	18,8	4 716	2 134	36,8
14 Hummelstein	6 174	1 381	7 555	18,3	3 084	1 251	40,8
15 Gugelstraße	4 597	705	5 302	13,3	1 432	630	27,0
16 Steinbühl	7 302	1 032	8 334	12,4	2 278	905	27,3
17 Gibitzenhof	6 034	749	6 783	11,0	1 647	655	24,3
20 St. Leonhard	8 004	1 339	9 343	14,3	2 750	1 203	29,4
21 Sündersbühl	3 457	435	3 892	11,2	1 058	396	27,2
22 Bärenschanze	5 472	1 089	6 561	16,6	2 290	974	34,9
23 Sandberg	6 347	1 878	8 225	22,8	3 593	1 680	43,7
24 Bielingplatz	2 997	1 062	4 059	26,2	2 257	945	55,6
25 Uhlandstraße	6 234	2 127	8 361	25,4	4 175	1 947	49,9
26 Maxfeld	5 950	2 181	8 131	26,8	4 201	1 986	51,7
27 Veilhof	6 754	2 032	8 786	23,1	4 254	1 835	48,4
28 Tullnau	2 351	516	2 867	18,0	1 223	469	42,7
29 Gleißhammer	3 324	1 326	4 650	28,5	2 454	1 213	52,8
31 Rangierbahnhof-Siedlung	2 946	739	3 685	20,1	1 724	765	46,8
32 Langwasser Nordwest	4 654	932	5 586	16,7	2 056	767	36,8
33 Langwasser Nordost	3 814	1 253	5 067	24,7	2 399	1 135	47,3
36 Langwasser Südost	7 215	1 230	8 445	14,6	2 813	1 099	33,3
37 Langwasser Südwest	5 333	1 174	6 507	18,0	2 536	1 039	39,0
38 Altenfurt, Moorenbrunn	4 624	2 091	6 715	31,1	3 869	1 919	57,6
40 Hasenbuck	3 936	569	4 505	12,6	1 279	487	28,4
44 Trierer Straße	2 906	1 159	4 065	28,5	2 660	1 094	65,4
45 Gartenstadt	4 439	1 533	5 972	25,7	3 206	1 352	53,7
46 Werderau	2 714	451	3 165	14,2	1 253	412	39,6
48 Katzwang/Reichelsd.Ost, -Keller	7 072	2 736	9 808	27,9	5 403	2 509	55,1
49 Kornburg, Worzeldorf	7 078	3 530	10 608	33,3	6 460	3 265	60,9
50 Hohe Marter	4 326	724	5 050	14,3	1 582	651	31,3
51 Röthenbach West	5 572	1 234	6 806	18,1	2 681	1 117	39,4
52 Röthenbach Ost	7 699	1 964	9 663	20,3	4 456	1 783	46,1
53 Eibach	5 105	1 727	6 832	25,3	3 773	1 568	55,2
54 Reichelsdorf	4 877	990	5 867	16,9	2 300	894	39,2
55 Krottenbach, Mühlhof	1 438	512	1 950	26,3	1 100	463	56,4
60 Großbreuth b. Schweinau	3 793	1 026	4 819	21,3	2 228	954	46,2
61 Gebersdorf	2 617	812	3 429	23,7	1 828	740	53,3
62 Gaismannshof	3 054	1 134	4 188	27,1	2 279	1 016	54,4
63 Höfen	2 128	423	2 551	16,6	1 020	387	40,0
64 Eberhardshof	6 921	1 142	8 063	14,2	2 421	891	30,0
70 Westfriedhof	1 841	711	2 552	27,9	1 237	553	48,5

noch: Ergebnisse der Oberbürgermeister-Erstwahl 2020 nach Statistischen Bezirken

ungültige Stimmen		gültige Stimmen	von den gültigen Stimmen entfielen auf								Statistischer Bezirk
insgesamt	Anteil der Wähler		Marcus König CSU		Verena Osgyan GRÜNE		Jürgen Dörfler Freie Wähler		Roland-Alexander Hübscher AfD		
Zahl	%		Zahl	%	Zahl	%	Zahl	%	Zahl	%	
8	9	10	11	12	13	14	15	16	17	18	
4	0,2	1 626	465	28,6	378	23,2	32	2,0	56	3,4	01
1	0,1	812	249	30,7	185	22,8	13	1,6	20	2,5	02
6	0,3	2 206	416	18,9	608	27,6	30	1,4	48	2,2	04
18	0,7	2 474	603	24,4	673	27,2	24	1,0	52	2,1	05
12	0,3	3 874	1 177	30,4	872	22,5	71	1,8	113	2,9	06
44	1,2	3 492	998	28,6	825	23,6	93	2,7	74	2,1	07
31	1,0	2 971	870	29,3	661	22,2	58	2,0	79	2,7	08
15	0,4	3 769	1 092	29,0	762	20,2	64	1,7	118	3,1	09
17	0,6	3 014	856	28,4	455	15,1	64	2,1	178	5,9	10
30	0,6	4 967	1 198	24,1	1 076	21,7	80	1,6	176	3,5	11
9	0,6	1 616	517	32,0	379	23,5	34	2,1	33	2,0	12
13	0,3	4 703	1 049	22,3	1 104	23,5	46	1,0	155	3,3	13
19	0,6	3 065	931	30,4	450	14,7	43	1,4	158	5,2	14
8	0,6	1 424	349	24,5	214	15,0	31	2,2	53	3,7	15
4	0,2	2 274	677	29,8	380	16,7	34	1,5	141	6,2	16
17	1,0	1 630	539	33,1	158	9,7	28	1,7	138	8,5	17
32	1,2	2 718	823	30,3	386	14,2	60	2,2	172	6,3	20
9	0,9	1 049	346	33,0	112	10,7	16	1,5	76	7,2	21
12	0,5	2 278	458	20,1	593	26,0	28	1,2	97	4,3	22
12	0,3	3 581	867	24,2	795	22,2	57	1,6	109	3,0	23
4	0,2	2 253	619	27,5	529	23,5	35	1,6	54	2,4	24
12	0,3	4 163	1 084	26,0	936	22,5	64	1,5	135	3,2	25
16	0,4	4 185	1 280	30,6	860	20,5	81	1,9	137	3,3	26
14	0,3	4 240	1 175	27,7	867	20,4	78	1,8	153	3,6	27
2	0,2	1 221	452	37,0	197	16,1	26	2,1	34	2,8	28
13	0,5	2 441	870	35,6	367	15,0	39	1,6	97	4,0	29
9	0,5	1 715	549	32,0	148	8,6	25	1,5	111	6,5	31
18	0,9	2 038	842	41,3	146	7,2	48	2,4	159	7,8	32
10	0,4	2 389	1 003	42,0	223	9,3	39	1,6	144	6,0	33
11	0,4	2 802	1 125	40,1	241	8,6	62	2,2	245	8,7	36
6	0,2	2 530	972	38,4	177	7,0	66	2,6	170	6,7	37
10	0,3	3 859	1 794	46,5	386	10,0	80	2,1	163	4,2	38
5	0,4	1 274	405	31,8	132	10,4	16	1,3	85	6,7	40
12	0,5	2 648	1 015	38,3	337	12,7	37	1,4	120	4,5	44
18	0,6	3 188	1 006	31,6	269	8,4	56	1,8	178	5,6	45
8	0,6	1 245	409	32,9	109	8,8	18	1,4	77	6,2	46
23	0,4	5 380	2 518	46,8	594	11,0	104	1,9	229	4,3	48
31	0,5	6 429	3 143	48,9	575	8,9	127	2,0	275	4,3	49
7	0,4	1 575	618	39,2	119	7,6	25	1,6	122	7,7	50
16	0,6	2 665	1 265	47,5	171	6,4	35	1,3	185	6,9	51
18	0,4	4 438	1 978	44,6	413	9,3	84	1,9	240	5,4	52
11	0,3	3 762	1 701	45,2	420	11,2	57	1,5	144	3,8	53
9	0,4	2 291	991	43,3	197	8,6	51	2,2	194	8,5	54
1	0,1	1 099	503	45,8	109	9,9	22	2,0	45	4,1	55
10	0,4	2 218	945	42,6	227	10,2	45	2,0	136	6,1	60
9	0,5	1 819	817	44,9	151	8,3	37	2,0	88	4,8	61
10	0,4	2 269	971	42,8	268	11,8	37	1,6	106	4,7	62
4	0,4	1 016	443	43,6	89	8,8	27	2,7	45	4,4	63
12	0,5	2 409	642	26,7	342	14,2	52	2,2	155	6,4	64
3	0,2	1 234	441	35,7	163	13,2	40	3,2	55	4,5	70

Ergebnisse der Oberbürgermeister-Erstwahl 2020 nach Statistischen Bezirken

Statistischer Bezirk ¹⁾	Wahlberechtigte				Wähler		Wahl- beteiligung
	lt. Wählerliste		insgesamt	dar. mit Wahl- schein	insgesamt	dar. mit Wahlschein	
	ohne Wahl- schein	mit Wahl- schein					
	Zahl	Zahl	Zahl	%	Zahl	Zahl	
1	2	3	4	5	6	7	
01 Altstadt, St. Lorenz	2 851	918	3 769	24,4	1 630	800	43,2
02 Marienvorstadt	1 570	366	1 936	18,9	813	336	42,0
04 Gostenhof	4 849	971	5 820	16,7	2 212	967	38,0
05 Himpfelshof	3 200	1 288	4 488	28,7	2 492	1 168	55,5
06 Altstadt, St. Sebald	5 426	1 910	7 336	26,0	3 886	1 836	53,0
07 St. Johannis	4 436	1 881	6 317	29,8	3 536	1 736	56,0
08 Pirkheimerstraße	4 501	1 548	6 049	25,6	3 002	1 335	49,6
09 Wöhrd	5 763	1 870	7 633	24,5	3 784	1 668	49,6
10 Ludwigsfeld	6 023	1 483	7 506	19,8	3 031	1 326	40,4
11 Glockenhof	9 931	2 517	12 448	20,2	4 997	2 318	40,1
12 Guntherstraße	2 002	845	2 847	29,7	1 625	764	57,1
13 Galgenhof	10 402	2 405	12 807	18,8	4 716	2 134	36,8
14 Hummelstein	6 174	1 381	7 555	18,3	3 084	1 251	40,8
15 Gugelstraße	4 597	705	5 302	13,3	1 432	630	27,0
16 Steinbühl	7 302	1 032	8 334	12,4	2 278	905	27,3
17 Gibitzenhof	6 034	749	6 783	11,0	1 647	655	24,3
20 St. Leonhard	8 004	1 339	9 343	14,3	2 750	1 203	29,4
21 Sündersbühl	3 457	435	3 892	11,2	1 058	396	27,2
22 Bärenschanze	5 472	1 089	6 561	16,6	2 290	974	34,9
23 Sandberg	6 347	1 878	8 225	22,8	3 593	1 680	43,7
24 Bielingplatz	2 997	1 062	4 059	26,2	2 257	945	55,6
25 Uhlandstraße	6 234	2 127	8 361	25,4	4 175	1 947	49,9
26 Maxfeld	5 950	2 181	8 131	26,8	4 201	1 986	51,7
27 Veilhof	6 754	2 032	8 786	23,1	4 254	1 835	48,4
28 Tullnau	2 351	516	2 867	18,0	1 223	469	42,7
29 Gleißhammer	3 324	1 326	4 650	28,5	2 454	1 213	52,8
31 Rangierbahnhof-Siedlung	2 946	739	3 685	20,1	1 724	765	46,8
32 Langwasser Nordwest	4 654	932	5 586	16,7	2 056	767	36,8
33 Langwasser Nordost	3 814	1 253	5 067	24,7	2 399	1 135	47,3
36 Langwasser Südost	7 215	1 230	8 445	14,6	2 813	1 099	33,3
37 Langwasser Südwest	5 333	1 174	6 507	18,0	2 536	1 039	39,0
38 Altenfurt, Moorenbrunn	4 624	2 091	6 715	31,1	3 869	1 919	57,6
40 Hasenbuck	3 936	569	4 505	12,6	1 279	487	28,4
44 Trierer Straße	2 906	1 159	4 065	28,5	2 660	1 094	65,4
45 Gartenstadt	4 439	1 533	5 972	25,7	3 206	1 352	53,7
46 Werderau	2 714	451	3 165	14,2	1 253	412	39,6
48 Katzwang/Reichelsd.Ost, -Keller	7 072	2 736	9 808	27,9	5 403	2 509	55,1
49 Kornburg, Worzeldorf	7 078	3 530	10 608	33,3	6 460	3 265	60,9
50 Hohe Marter	4 326	724	5 050	14,3	1 582	651	31,3
51 Röthenbach West	5 572	1 234	6 806	18,1	2 681	1 117	39,4
52 Röthenbach Ost	7 699	1 964	9 663	20,3	4 456	1 783	46,1
53 Eibach	5 105	1 727	6 832	25,3	3 773	1 568	55,2
54 Reichelsdorf	4 877	990	5 867	16,9	2 300	894	39,2
55 Krottenbach, Mühlhof	1 438	512	1 950	26,3	1 100	463	56,4
60 Großreuth b. Schweinau	3 793	1 026	4 819	21,3	2 228	954	46,2
61 Gebersdorf	2 617	812	3 429	23,7	1 828	740	53,3
62 Gaismannshof	3 054	1 134	4 188	27,1	2 279	1 016	54,4
63 Höfen	2 128	423	2 551	16,6	1 020	387	40,0
64 Eberhardshof	6 921	1 142	8 063	14,2	2 421	891	30,0
70 Westfriedhof	1 841	711	2 552	27,9	1 237	553	48,5

noch: Ergebnisse der Oberbürgermeister-Erstwahl 2020 nach Statistischen Bezirken

ungültige Stimmen		gültige Stimmen	von den gültigen Stimmen entfielen auf								Statis- tischer Bezirk
insgesamt	Anteil der Wähler		Thorsten Brehm SPD		Ümit Sormaz FDP		Marion Padua LINKE LISTE Nürnberg		Fridrich Luft BIA		
Zahl 19	% 20		Zahl 21	Zahl 22	% 23	Zahl 24	% 25	Zahl 26	% 27	Zahl 28	
4	0,2	1 626	503	30,9	32	2,0	18	1,1	4	0,2	01
1	0,1	812	249	30,7	13	1,6	12	1,5	1	0,1	02
6	0,3	2 206	760	34,5	21	1,0	56	2,5	7	0,3	04
18	0,7	2 474	929	37,6	21	0,8	32	1,3	8	0,3	05
12	0,3	3 874	1 302	33,6	38	1,0	42	1,1	12	0,3	06
44	1,2	3 492	1 241	35,5	41	1,2	39	1,1	11	0,3	07
31	1,0	2 971	1 021	34,4	42	1,4	31	1,0	12	0,4	08
15	0,4	3 769	1 303	34,6	57	1,5	39	1,0	13	0,3	09
17	0,6	3 014	1 130	37,5	32	1,1	46	1,5	23	0,8	10
30	0,6	4 967	1 852	37,3	70	1,4	74	1,5	19	0,4	11
9	0,6	1 616	546	33,8	13	0,8	14	0,9	2	0,1	12
13	0,3	4 703	1 693	36,0	60	1,3	84	1,8	23	0,5	13
19	0,6	3 065	1 198	39,1	42	1,4	28	0,9	25	0,8	14
8	0,6	1 424	549	38,6	29	2,0	29	2,0	5	0,4	15
4	0,2	2 274	769	33,8	31	1,4	44	1,9	8	0,4	16
17	1,0	1 630	594	36,4	34	2,1	14	0,9	6	0,4	17
32	1,2	2 718	1 000	36,8	60	2,2	61	2,2	20	0,7	20
9	0,9	1 049	370	35,3	20	1,9	13	1,2	13	1,2	21
12	0,5	2 278	801	35,2	22	1,0	53	2,3	11	0,5	22
12	0,3	3 581	1 339	37,4	40	1,1	53	1,5	17	0,5	23
4	0,2	2 253	836	37,1	21	0,9	12	0,5	8	0,4	24
12	0,3	4 163	1 583	38,0	38	0,9	45	1,1	13	0,3	25
16	0,4	4 185	1 512	36,1	60	1,4	32	0,8	19	0,5	26
14	0,3	4 240	1 529	36,1	47	1,1	47	1,1	25	0,6	27
2	0,2	1 221	401	32,8	10	0,8	10	0,8	2	0,2	28
13	0,5	2 441	872	35,7	22	0,9	22	0,9	10	0,4	29
9	0,5	1 715	741	43,2	19	1,1	9	0,5	12	0,7	31
18	0,9	2 038	710	34,8	24	1,2	15	0,7	21	1,0	32
10	0,4	2 389	855	35,8	28	1,2	17	0,7	10	0,4	33
11	0,4	2 802	956	34,1	22	0,8	11	0,4	28	1,0	36
6	0,2	2 530	1 000	39,5	16	0,6	12	0,5	20	0,8	37
10	0,3	3 859	1 254	32,5	23	0,6	17	0,4	23	0,6	38
5	0,4	1 274	499	39,2	22	1,7	12	0,9	12	0,9	40
12	0,5	2 648	996	37,6	19	0,7	14	0,5	19	0,7	44
18	0,6	3 188	1 492	46,8	23	0,7	20	0,6	47	1,5	45
8	0,6	1 245	501	40,2	35	2,8	11	0,9	23	1,8	46
23	0,4	5 380	1 699	31,6	38	0,7	21	0,4	19	0,4	48
31	0,5	6 429	2 000	31,1	49	0,8	13	0,2	17	0,3	49
7	0,4	1 575	575	36,5	27	1,7	6	0,4	9	0,6	50
16	0,6	2 665	863	32,4	16	0,6	10	0,4	24	0,9	51
18	0,4	4 438	1 495	33,7	32	0,7	22	0,5	35	0,8	52
11	0,3	3 762	1 230	32,7	56	1,5	18	0,5	16	0,4	53
9	0,4	2 291	728	31,8	18	0,8	9	0,4	16	0,7	54
1	0,1	1 099	357	32,5	7	0,6	3	0,3	8	0,7	55
10	0,4	2 218	749	33,8	31	1,4	14	0,6	9	0,4	60
9	0,5	1 819	652	35,8	11	0,6	10	0,5	9	0,5	61
10	0,4	2 269	773	34,1	18	0,8	13	0,6	10	0,4	62
4	0,4	1 016	342	33,7	7	0,7	5	0,5	7	0,7	63
12	0,5	2 409	926	38,4	38	1,6	29	1,2	14	0,6	64
3	0,2	1 234	447	36,2	10	0,8	6	0,5	7	0,6	70

Ergebnisse der Oberbürgermeister-Erstwahl 2020 nach Statistischen Bezirken

Statistischer Bezirk ¹⁾	Wahlberechtigte				Wähler		Wahl- beteiligung
	lt. Wählerliste		insgesamt	dar. mit Wahl- schein	insgesamt	dar. mit Wahlschein	
	ohne Wahl- schein	mit Wahl- schein					
	Zahl	Zahl	Zahl	%	Zahl	Zahl	
1	2	3	4	5	6	7	
01 Altstadt, St. Lorenz	2 851	918	3 769	24,4	1 630	800	43,2
02 Marienvorstadt	1 570	366	1 936	18,9	813	336	42,0
04 Gostenhof	4 849	971	5 820	16,7	2 212	967	38,0
05 Himpfelshof	3 200	1 288	4 488	28,7	2 492	1 168	55,5
06 Altstadt, St. Sebald	5 426	1 910	7 336	26,0	3 886	1 836	53,0
07 St. Johannis	4 436	1 881	6 317	29,8	3 536	1 736	56,0
08 Pirkheimerstraße	4 501	1 548	6 049	25,6	3 002	1 335	49,6
09 Wöhrd	5 763	1 870	7 633	24,5	3 784	1 668	49,6
10 Ludwigsfeld	6 023	1 483	7 506	19,8	3 031	1 326	40,4
11 Glockenhof	9 931	2 517	12 448	20,2	4 997	2 318	40,1
12 Guntherstraße	2 002	845	2 847	29,7	1 625	764	57,1
13 Galgenhof	10 402	2 405	12 807	18,8	4 716	2 134	36,8
14 Hummelstein	6 174	1 381	7 555	18,3	3 084	1 251	40,8
15 Gugelstraße	4 597	705	5 302	13,3	1 432	630	27,0
16 Steinbühl	7 302	1 032	8 334	12,4	2 278	905	27,3
17 Gibitzenhof	6 034	749	6 783	11,0	1 647	655	24,3
20 St. Leonhard	8 004	1 339	9 343	14,3	2 750	1 203	29,4
21 Sündersbühl	3 457	435	3 892	11,2	1 058	396	27,2
22 Bärenschanze	5 472	1 089	6 561	16,6	2 290	974	34,9
23 Sandberg	6 347	1 878	8 225	22,8	3 593	1 680	43,7
24 Bielingplatz	2 997	1 062	4 059	26,2	2 257	945	55,6
25 Uhlandstraße	6 234	2 127	8 361	25,4	4 175	1 947	49,9
26 Maxfeld	5 950	2 181	8 131	26,8	4 201	1 986	51,7
27 Veilhof	6 754	2 032	8 786	23,1	4 254	1 835	48,4
28 Tullnau	2 351	516	2 867	18,0	1 223	469	42,7
29 Gleißhammer	3 324	1 326	4 650	28,5	2 454	1 213	52,8
31 Rangierbahnhof-Siedlung	2 946	739	3 685	20,1	1 724	765	46,8
32 Langwasser Nordwest	4 654	932	5 586	16,7	2 056	767	36,8
33 Langwasser Nordost	3 814	1 253	5 067	24,7	2 399	1 135	47,3
36 Langwasser Südost	7 215	1 230	8 445	14,6	2 813	1 099	33,3
37 Langwasser Südwest	5 333	1 174	6 507	18,0	2 536	1 039	39,0
38 Altenfurt, Moorenbrunn	4 624	2 091	6 715	31,1	3 869	1 919	57,6
40 Hasenbuck	3 936	569	4 505	12,6	1 279	487	28,4
44 Trierer Straße	2 906	1 159	4 065	28,5	2 660	1 094	65,4
45 Gartenstadt	4 439	1 533	5 972	25,7	3 206	1 352	53,7
46 Werderau	2 714	451	3 165	14,2	1 253	412	39,6
48 Katzwang/Reichelsd.Ost, -Keller	7 072	2 736	9 808	27,9	5 403	2 509	55,1
49 Kornburg, Worzeldorf	7 078	3 530	10 608	33,3	6 460	3 265	60,9
50 Hohe Marter	4 326	724	5 050	14,3	1 582	651	31,3
51 Röthenbach West	5 572	1 234	6 806	18,1	2 681	1 117	39,4
52 Röthenbach Ost	7 699	1 964	9 663	20,3	4 456	1 783	46,1
53 Eibach	5 105	1 727	6 832	25,3	3 773	1 568	55,2
54 Reichelsdorf	4 877	990	5 867	16,9	2 300	894	39,2
55 Krottenbach, Mühlhof	1 438	512	1 950	26,3	1 100	463	56,4
60 Großbreuth b. Schweinau	3 793	1 026	4 819	21,3	2 228	954	46,2
61 Gebersdorf	2 617	812	3 429	23,7	1 828	740	53,3
62 Gaismannshof	3 054	1 134	4 188	27,1	2 279	1 016	54,4
63 Höfen	2 128	423	2 551	16,6	1 020	387	40,0
64 Eberhardshof	6 921	1 142	8 063	14,2	2 421	891	30,0
70 Westfriedhof	1 841	711	2 552	27,9	1 237	553	48,5

noch: Ergebnisse der Oberbürgermeister-Erstwahl 2020 nach Statistischen Bezirken

ungültige Stimmen		gültige Stimmen	von den gültigen Stimmen entfielen auf								Statistischer Bezirk
insgesamt	Anteil der Wähler		Christian Rechholz ÖDP		Philipp Schramm Die Guten		Florian Betz PARTEI/Piraten		Titus Schüller DIE LINKE		
Zahl	%		Zahl	%	Zahl	%	Zahl	%	Zahl	%	
30	31	32	33	34	35	36	37	38	39	40	
4	0,2	1 626	24	1,5	8	0,5	35	2,2	71	4,4	01
1	0,1	812	10	1,2	7	0,9	9	1,1	44	5,4	02
6	0,3	2 206	24	1,1	21	1,0	49	2,2	166	7,5	04
18	0,7	2 474	24	1,0	20	0,8	20	0,8	68	2,7	05
12	0,3	3 874	52	1,3	19	0,5	54	1,4	122	3,1	06
44	1,2	3 492	38	1,1	21	0,6	26	0,7	85	2,4	07
31	1,0	2 971	39	1,3	8	0,3	41	1,4	109	3,7	08
15	0,4	3 769	59	1,6	19	0,5	87	2,3	156	4,1	09
17	0,6	3 014	45	1,5	25	0,8	56	1,9	104	3,5	10
30	0,6	4 967	85	1,7	19	0,4	81	1,6	237	4,8	11
9	0,6	1 616	17	1,1	9	0,6	14	0,9	38	2,4	12
13	0,3	4 703	79	1,7	44	0,9	105	2,2	261	5,5	13
19	0,6	3 065	38	1,2	8	0,3	49	1,6	95	3,1	14
8	0,6	1 424	24	1,7	9	0,6	46	3,2	86	6,0	15
4	0,2	2 274	24	1,1	8	0,4	52	2,3	106	4,7	16
17	1,0	1 630	25	1,5	1	0,1	26	1,6	67	4,1	17
32	1,2	2 718	24	0,9	7	0,3	37	1,4	68	2,5	20
9	0,9	1 049	10	1,0	5	0,5	14	1,3	54	5,1	21
12	0,5	2 278	23	1,0	13	0,6	31	1,4	148	6,5	22
12	0,3	3 581	56	1,6	18	0,5	61	1,7	169	4,7	23
4	0,2	2 253	33	1,5	11	0,5	22	1,0	73	3,2	24
12	0,3	4 163	39	0,9	11	0,3	59	1,4	156	3,7	25
16	0,4	4 185	34	0,8	10	0,2	42	1,0	118	2,8	26
14	0,3	4 240	65	1,5	19	0,4	75	1,8	160	3,8	27
2	0,2	1 221	21	1,7	4	0,3	21	1,7	43	3,5	28
13	0,5	2 441	40	1,6	13	0,5	26	1,1	63	2,6	29
9	0,5	1 715	28	1,6	4	0,2	29	1,7	40	2,3	31
18	0,9	2 038	10	0,5	5	0,2	14	0,7	44	2,2	32
10	0,4	2 389	20	0,8	3	0,1	16	0,7	31	1,3	33
11	0,4	2 802	20	0,7	7	0,2	24	0,9	61	2,2	36
6	0,2	2 530	20	0,8	2	0,1	28	1,1	47	1,9	37
10	0,3	3 859	25	0,6	7	0,2	44	1,1	43	1,1	38
5	0,4	1 274	18	1,4	2	0,2	25	2,0	46	3,6	40
12	0,5	2 648	32	1,2	13	0,5	25	0,9	21	0,8	44
18	0,6	3 188	23	0,7	5	0,2	27	0,8	42	1,3	45
8	0,6	1 245	17	1,4	5	0,4	19	1,5	21	1,7	46
23	0,4	5 380	53	1,0	9	0,2	29	0,5	67	1,2	48
31	0,5	6 429	123	1,9	13	0,2	43	0,7	51	0,8	49
7	0,4	1 575	14	0,9	6	0,4	22	1,4	32	2,0	50
16	0,6	2 665	25	0,9	8	0,3	25	0,9	38	1,4	51
18	0,4	4 438	36	0,8	4	0,1	48	1,1	51	1,1	52
11	0,3	3 762	30	0,8	8	0,2	38	1,0	44	1,2	53
9	0,4	2 291	24	1,0	2	0,1	23	1,0	38	1,7	54
1	0,1	1 099	14	1,3	5	0,5	13	1,2	13	1,2	55
10	0,4	2 218	13	0,6	4	0,2	13	0,6	32	1,4	60
9	0,5	1 819	8	0,4	4	0,2	12	0,7	20	1,1	61
10	0,4	2 269	17	0,7	5	0,2	17	0,7	34	1,5	62
4	0,4	1 016	7	0,7	3	0,3	13	1,3	28	2,8	63
12	0,5	2 409	24	1,0	11	0,5	62	2,6	114	4,7	64
3	0,2	1 234	19	1,5	5	0,4	10	0,8	31	2,5	70

Ergebnisse der Oberbürgermeister-Erstwahl 2020 nach Statistischen Bezirken

Statistischer Bezirk ¹⁾	Wahlberechtigte				Wähler		Wahl- beteiligung
	lt. Wählerliste		insgesamt	dar. mit Wahl- schein	insgesamt	dar. mit Wahlschein	
	ohne Wahl- schein	mit Wahl- schein					
	Zahl	Zahl	Zahl	%	Zahl	Zahl	
1	2	3	4	5	6	7	
71 Schniegling	2 246	707	2 953	23,9	1 580	726	53,5
72 Wetzendorf	4 878	2 252	7 130	31,6	4 234	2 086	59,4
73 Buch	1 745	505	2 250	22,4	1 295	471	57,6
74 Thon	2 685	1 421	4 106	34,6	2 728	1 328	66,4
76 Kraftshof	1 319	556	1 875	29,7	1 241	529	66,2
78 Boxdorf	1 581	605	2 186	27,7	1 277	567	58,4
79 Großgründlach	2 736	1 203	3 939	30,5	2 521	1 100	64,0
80 Schleifweg	2 158	807	2 965	27,2	1 519	741	51,2
81 Schoppershof	4 805	1 127	5 932	19,0	2 478	971	41,8
82 Schafhof	1 158	325	1 483	21,9	718	429	48,4
83 Marienberg	2 059	1 210	3 269	37,0	2 214	1 118	67,7
84 Ziegelstein	4 021	1 598	5 619	28,4	3 188	1 444	56,7
86 Buchenbühl	1 265	575	1 840	31,3	1 193	528	64,8
90 St. Jobst	5 029	2 222	7 251	30,6	3 870	2 011	53,4
91 Erlenstegen	2 002	1 173	3 175	36,9	2 070	1 063	65,2
92 Mögeldorf	3 058	1 142	4 200	27,2	2 330	1 067	55,5
93 Schmausenbuckstraße	2 420	1 428	3 848	37,1	2 655	1 325	69,0
94 Laufamholz	4 376	2 220	6 596	33,7	4 328	2 246	65,6
95 Zerzabelshof	4 653	1 775	6 428	27,6	4 001	1 651	62,2
96 Fischbach	3 248	1 551	4 799	32,3	2 860	1 414	59,6
insgesamt	299 495	90 052	389 547	23,1	183 283	82 152	47,1

1) Folgende Bezirke wurden aufgrund ihrer geringen Einwohnerzahl anderen Bezirken zugeordnet:
 03 zu 02, 18 und 19 zu 17, 30 zu 31, 34 und 35 zu 36, 39 zu 38,
 41 sowie 42 und 43 zu 40, 47 zu 48, 65 zu 64, 75 und 87 zu 73, 77 zu 76, 85 zu 84,
 97 zu 96

noch: Ergebnisse der Oberbürgermeister-Erstwahl 2020 nach Statistischen Bezirken

ungültige Stimmen		gültige Stimmen	von den gültigen Stimmen entfielen auf								Statis- tischer Bezirk
insgesamt			Marcus König CSU		Verena Osgyan GRÜNE		Jürgen Dörfler Freie Wähler		Roland-Alexander Hübscher AfD		
Zahl	%		Zahl	%	Zahl	%	Zahl	%	Zahl	%	
8	9	10	11	12	13	14	15	16	17	18	
5	0,3	1 575	583	37,0	275	17,5	24	1,5	49	3,1	71
10	0,2	4 224	1 797	42,5	599	14,2	81	1,9	161	3,8	72
4	0,3	1 291	690	53,4	92	7,1	29	2,2	34	2,6	73
5	0,2	2 723	1 159	42,6	402	14,8	51	1,9	69	2,5	74
4	0,3	1 237	616	49,8	114	9,2	40	3,2	35	2,8	76
14	1,1	1 263	570	45,1	119	9,4	38	3,0	43	3,4	78
6	0,2	2 515	1 154	45,9	291	11,6	64	2,5	71	2,8	79
4	0,3	1 515	525	34,7	266	17,6	19	1,3	46	3,0	80
9	0,4	2 469	822	33,3	384	15,6	49	2,0	105	4,3	81
6	0,8	712	264	37,1	79	11,1	13	1,8	38	5,3	82
6	0,3	2 208	844	38,2	394	17,8	37	1,7	58	2,6	83
11	0,3	3 177	1 147	36,1	511	16,1	50	1,6	121	3,8	84
3	0,3	1 190	427	35,9	157	13,2	26	2,2	47	3,9	86
9	0,2	3 861	1 466	38,0	621	16,1	82	2,1	141	3,7	90
5	0,2	2 065	1 125	54,5	243	11,8	28	1,4	50	2,4	91
6	0,3	2 324	1 047	45,1	330	14,2	40	1,7	81	3,5	92
2	0,1	2 653	1 298	48,9	361	13,6	35	1,3	68	2,6	93
7	0,2	4 321	2 000	46,3	582	13,5	69	1,6	116	2,7	94
17	0,4	3 984	1 510	37,9	560	14,1	69	1,7	104	2,6	95
12	0,4	2 848	1 421	49,9	327	11,5	43	1,5	132	4,6	96
790	0,4	182 493	66 521	36,5	27 535	15,1	3 306	1,8	7 696	4,2	insg.

Ergebnisse der Oberbürgermeister-Erstwahl 2020 nach Statistischen Bezirken

Statistischer Bezirk ¹⁾	Wahlberechtigte				Wähler		Wahl- beteiligung
	lt. Wählerliste		insgesamt	dar. mit Wahl- schein	insgesamt	dar. mit Wahlschein	
	ohne Wahl- schein	mit Wahl- schein					
	Zahl	Zahl	Zahl	%	Zahl	Zahl	
1	2	3	4	5	6	7	
71 Schniegling	2 246	707	2 953	23,9	1 580	726	53,5
72 Wetzendorf	4 878	2 252	7 130	31,6	4 234	2 086	59,4
73 Buch	1 745	505	2 250	22,4	1 295	471	57,6
74 Thon	2 685	1 421	4 106	34,6	2 728	1 328	66,4
76 Kraftshof	1 319	556	1 875	29,7	1 241	529	66,2
78 Boxdorf	1 581	605	2 186	27,7	1 277	567	58,4
79 Großgründlach	2 736	1 203	3 939	30,5	2 521	1 100	64,0
80 Schleifweg	2 158	807	2 965	27,2	1 519	741	51,2
81 Schoppershof	4 805	1 127	5 932	19,0	2 478	971	41,8
82 Schafhof	1 158	325	1 483	21,9	718	429	48,4
83 Marienberg	2 059	1 210	3 269	37,0	2 214	1 118	67,7
84 Ziegelstein	4 021	1 598	5 619	28,4	3 188	1 444	56,7
86 Buchenbühl	1 265	575	1 840	31,3	1 193	528	64,8
90 St. Jobst	5 029	2 222	7 251	30,6	3 870	2 011	53,4
91 Erlenstegen	2 002	1 173	3 175	36,9	2 070	1 063	65,2
92 Mögeldorf	3 058	1 142	4 200	27,2	2 330	1 067	55,5
93 Schmausenbuckstraße	2 420	1 428	3 848	37,1	2 655	1 325	69,0
94 Laufamholz	4 376	2 220	6 596	33,7	4 328	2 246	65,6
95 Zerzabelshof	4 653	1 775	6 428	27,6	4 001	1 651	62,2
96 Fischbach	3 248	1 551	4 799	32,3	2 860	1 414	59,6
insgesamt	299 495	90 052	389 547	23,1	183 283	82 152	47,1

1) Folgende Bezirke wurden aufgrund ihrer geringen Einwohnerzahl anderen Bezirken zugeordnet:
 03 zu 02, 18 und 19 zu 17, 30 zu 31, 34 und 35 zu 36, 39 zu 38,
 41 sowie 42 und 43 zu 40, 47 zu 48, 65 zu 64, 75 und 87 zu 73, 77 zu 76, 85 zu 84,
 97 zu 96

noch: Ergebnisse der Oberbürgermeister-Erstwahl 2020 nach Statistischen Bezirken

ungültige Stimmen		gültige Stimmen	von den gültigen Stimmen entfielen auf								Statis- tischer Bezirk
insgesamt			Thorsten Brehm SPD		Ümit Sormaz FDP		Marion Padua LINKE LISTE Nürnberg		Fridrich Luft BIA		
Zahl	%		Zahl	%	Zahl	%	Zahl	%	Zahl	%	
19	20	21	22	23	24	25	26	27	28	29	
5	0,3	1 575	553	35,1	13	0,8	10	0,6	4	0,3	71
10	0,2	4 224	1 387	32,8	41	1,0	13	0,3	6	0,1	72
4	0,3	1 291	410	31,8	9	0,7	1	0,1	4	0,3	73
5	0,2	2 723	907	33,3	19	0,7	8	0,3	6	0,2	74
4	0,3	1 237	389	31,4	6	0,5	5	0,4	1	0,1	76
14	1,1	1 263	450	35,6	10	0,8	2	0,2	7	0,6	78
6	0,2	2 515	849	33,8	14	0,6	7	0,3	8	0,3	79
4	0,3	1 515	544	35,9	14	0,9	13	0,9	5	0,3	80
9	0,4	2 469	880	35,6	21	0,9	29	1,2	8	0,3	81
6	0,8	712	256	36,0	12	1,7	5	0,7	1	0,1	82
6	0,3	2 208	779	35,3	6	0,3	6	0,3	7	0,3	83
11	0,3	3 177	1 168	36,8	22	0,7	20	0,6	16	0,5	84
3	0,3	1 190	479	40,3	8	0,7	4	0,3	6	0,5	86
9	0,2	3 861	1 316	34,1	42	1,1	20	0,5	12	0,3	90
5	0,2	2 065	520	25,2	23	1,1	3	0,1	3	0,1	91
6	0,3	2 324	688	29,6	25	1,1	10	0,4	8	0,3	92
2	0,1	2 653	795	30,0	28	1,1	3	0,1	6	0,2	93
7	0,2	4 321	1 314	30,4	41	0,9	14	0,3	19	0,4	94
17	0,4	3 984	1 539	38,6	21	0,5	20	0,5	4	0,1	95
12	0,4	2 848	797	28,0	25	0,9	9	0,3	6	0,2	96
790	0,4	182 493	63 742	34,9	1 905	1,0	1 469	0,8	869	0,5	insg.

Ergebnisse der Oberbürgermeister-Erstwahl 2020 nach Statistischen Bezirken

Statistischer Bezirk ¹⁾	Wahlberechtigte				Wähler		Wahl- beteiligung
	lt. Wählerliste		insgesamt	dar. mit Wahl- schein	insgesamt	dar. mit Wahlschein	
	ohne Wahl- schein	mit Wahl- schein					
	Zahl	Zahl	Zahl	%	Zahl	Zahl	
1	2	3	4	5	6	7	
71 Schniegling	2 246	707	2 953	23,9	1 580	726	53,5
72 Wetzendorf	4 878	2 252	7 130	31,6	4 234	2 086	59,4
73 Buch	1 745	505	2 250	22,4	1 295	471	57,6
74 Thon	2 685	1 421	4 106	34,6	2 728	1 328	66,4
76 Kraftshof	1 319	556	1 875	29,7	1 241	529	66,2
78 Boxdorf	1 581	605	2 186	27,7	1 277	567	58,4
79 Großgründlach	2 736	1 203	3 939	30,5	2 521	1 100	64,0
80 Schleifweg	2 158	807	2 965	27,2	1 519	741	51,2
81 Schoppershof	4 805	1 127	5 932	19,0	2 478	971	41,8
82 Schafhof	1 158	325	1 483	21,9	718	429	48,4
83 Marienberg	2 059	1 210	3 269	37,0	2 214	1 118	67,7
84 Ziegelstein	4 021	1 598	5 619	28,4	3 188	1 444	56,7
86 Buchenbühl	1 265	575	1 840	31,3	1 193	528	64,8
90 St. Jobst	5 029	2 222	7 251	30,6	3 870	2 011	53,4
91 Erlenstegen	2 002	1 173	3 175	36,9	2 070	1 063	65,2
92 Mögeldorf	3 058	1 142	4 200	27,2	2 330	1 067	55,5
93 Schmausenbuckstraße	2 420	1 428	3 848	37,1	2 655	1 325	69,0
94 Laufamholz	4 376	2 220	6 596	33,7	4 328	2 246	65,6
95 Zerzabelshof	4 653	1 775	6 428	27,6	4 001	1 651	62,2
96 Fischbach	3 248	1 551	4 799	32,3	2 860	1 414	59,6
insgesamt	299 495	90 052	389 547	23,1	183 283	82 152	47,1

1) Folgende Bezirke wurden aufgrund ihrer geringen Einwohnerzahl anderen Bezirken zugeordnet:
 03 zu 02, 18 und 19 zu 17, 30 zu 31, 34 und 35 zu 36, 39 zu 38,
 41 sowie 42 und 43 zu 40, 47 zu 48, 65 zu 64, 75 und 87 zu 73, 77 zu 76, 85 zu 84,
 97 zu 96

noch: Ergebnisse der Oberbürgermeister-Erstwahl 2020 nach Statistischen Bezirken

ungültige Stimmen		gültige Stimmen	von den gültigen Stimmen entfielen auf								Statis- tischer Bezirk
insgesamt			Christian Rechholz ÖDP		Philipp Schramm Die Guten		Florian Betz PARTEI/Piraten		Titus Schüller DIE LINKE		
Zahl	%		Zahl	%	Zahl	%	Zahl	%	Zahl	%	
30	31	32	33	34	35	36	37	38	39	40	
5	0,3	1 575	10	0,6	5	0,3	12	0,8	37	2,3	71
10	0,2	4 224	47	1,1	9	0,2	23	0,5	60	1,4	72
4	0,3	1 291	8	0,6	1	0,1	7	0,5	6	0,5	73
5	0,2	2 723	28	1,0	7	0,3	29	1,1	38	1,4	74
4	0,3	1 237	11	0,9	2	0,2	8	0,6	10	0,8	76
14	1,1	1 263	5	0,4	4	0,3	5	0,4	10	0,8	78
6	0,2	2 515	23	0,9	3	0,1	17	0,7	14	0,6	79
4	0,3	1 515	11	0,7	8	0,5	13	0,9	51	3,4	80
9	0,4	2 469	28	1,1	6	0,2	42	1,7	95	3,8	81
6	0,8	712	13	1,8	3	0,4	8	1,1	20	2,8	82
6	0,3	2 208	17	0,8	8	0,4	15	0,7	37	1,7	83
11	0,3	3 177	29	0,9	9	0,3	29	0,9	55	1,7	84
3	0,3	1 190	6	0,5	8	0,7	7	0,6	15	1,3	86
9	0,2	3 861	40	1,0	11	0,3	30	0,8	80	2,1	90
5	0,2	2 065	21	1,0	3	0,1	15	0,7	31	1,5	91
6	0,3	2 324	26	1,1	3	0,1	18	0,8	48	2,1	92
2	0,1	2 653	19	0,7	3	0,1	13	0,5	24	0,9	93
7	0,2	4 321	55	1,3	14	0,3	44	1,0	53	1,2	94
17	0,4	3 984	35	0,9	30	0,8	29	0,7	63	1,6	95
12	0,4	2 848	25	0,9	3	0,1	32	1,1	28	1,0	96
790	0,4	182 493	2 029	1,1	637	0,3	2 153	1,2	4 631	2,5	insg.

Ergebnisse der Oberbürgermeister-Stichwahl 2020 nach Stimmbezirken S. 142 bis S. 157

Anm.: Die Wahl wurde - coronabedingt - komplett als Briefwahl durchgeführt.

Ergebnisse der Oberbürgermeister-Stichwahl 2020 nach Stimmbezirken

Stimmbezirk	Wahlberechtigte ¹⁾				Wähler		Wahl- beteiligung
	lt. Wählerliste		insgesamt	dar. mit Wahl- schein	insgesamt	dar. mit Wahlschein	
	ohne Wahl- schein	mit Wahl- schein					
	Zahl	Zahl	Zahl	%	Zahl	Zahl	
1	2	3	4	5	6	7	
BW 0150	-	-	-	-	981	981	-
BW 0151	-	-	-	-	306	306	-
BW 0152	-	-	-	-	368	368	-
BW 0250	-	-	-	-	365	365	-
BW 0350	-	-	-	-	210	210	-
BW 0450	-	-	-	-	612	612	-
BW 0451	-	-	-	-	717	717	-
BW 0452	-	-	-	-	674	674	-
BW 0455	-	-	-	-	696	696	-
BW 0550	-	-	-	-	781	781	-
BW 0551	-	-	-	-	762	762	-
BW 0552	-	-	-	-	753	753	-
BW 0553	-	-	-	-	720	720	-
BW 0554	-	-	-	-	747	747	-
BW 0650	-	-	-	-	420	420	-
BW 0651	-	-	-	-	482	482	-
BW 0652	-	-	-	-	433	433	-
BW 0653	-	-	-	-	194	194	-
BW 0654	-	-	-	-	238	238	-
BW 0655	-	-	-	-	256	256	-
BW 0750	-	-	-	-	208	208	-
BW 0751	-	-	-	-	743	743	-
BW 0752	-	-	-	-	625	625	-
BW 0753	-	-	-	-	642	642	-
BW 0754	-	-	-	-	655	655	-
BW 0755	-	-	-	-	718	718	-
BW 0850	-	-	-	-	683	683	-
BW 0851	-	-	-	-	701	701	-
BW 0852	-	-	-	-	398	398	-
BW 0853	-	-	-	-	433	433	-
BW 0854	-	-	-	-	495	495	-
BW 0855	-	-	-	-	631	631	-
BW 0950	-	-	-	-	721	721	-
BW 0951	-	-	-	-	484	484	-
BW 0952	-	-	-	-	482	482	-
BW 0953	-	-	-	-	492	492	-
BW 0954	-	-	-	-	464	464	-
BW 0955	-	-	-	-	453	453	-
BW 0956	-	-	-	-	200	200	-
BW 1050	-	-	-	-	251	251	-
BW 1051	-	-	-	-	471	471	-
BW 1054	-	-	-	-	401	401	-
BW 1055	-	-	-	-	495	495	-
BW 1056	-	-	-	-	575	575	-
BW 1057	-	-	-	-	399	399	-
BW 1150	-	-	-	-	361	361	-
BW 1153	-	-	-	-	444	444	-
BW 1154	-	-	-	-	463	463	-
BW 1155	-	-	-	-	448	448	-
BW 1156	-	-	-	-	424	424	-

1) Da die Wahl als Briefwahl durchgeführt wurde, werden für die Bezirke keine Wahlberechtigten ausgewiesen

noch: Ergebnisse der Oberbürgermeister-Stichwahl 2020 nach Stimmbezirken

ungültige Stimmen		gültige Stimmen	von den gültigen Stimmen entfielen auf				Stimm- bezirk
insgesamt	Anteil der Wähler		Marcus König CSU		Thorsten Brehm SPD		
Zahl 8	% 9		Zahl 10	Zahl 11	% 12	Zahl 13	
10	1,0	971	339	34,9	632	65,1	0150
-		306	152	49,7	154	50,3	0151
3	0,8	365	164	44,9	201	55,1	0152
2	0,5	363	193	53,2	170	46,8	0250
1	0,5	209	88	42,1	121	57,9	0350
-		612	347	56,7	265	43,3	0450
4	0,6	713	350	49,1	363	50,9	0451
-		674	311	46,1	363	53,9	0452
-		696	324	46,6	372	53,4	0455
20	2,6	761	404	53,1	357	46,9	0550
-		762	427	56,0	335	44,0	0551
19	2,5	734	398	54,2	336	45,8	0552
-		720	397	55,1	323	44,9	0553
2	0,3	745	426	57,2	319	42,8	0554
2	0,5	418	219	52,4	199	47,6	0650
1	0,2	481	237	49,3	244	50,7	0651
1	0,2	432	193	44,7	239	55,3	0652
1	0,5	193	85	44,0	108	56,0	0653
1	0,4	237	95	40,1	142	59,9	0654
-		256	112	43,8	144	56,3	0655
-		208	113	54,3	95	45,7	0750
6	0,8	737	367	49,8	370	50,2	0751
4	0,6	621	312	50,2	309	49,8	0752
2	0,3	640	320	50,0	320	50,0	0753
3	0,5	652	349	53,5	303	46,5	0754
2	0,3	716	329	45,9	387	54,1	0755
2	0,3	681	306	44,9	375	55,1	0850
3	0,4	698	355	50,9	343	49,1	0851
12	3,0	386	193	50,0	193	50,0	0852
5	1,2	428	235	54,9	193	45,1	0853
7	1,4	488	270	55,3	218	44,7	0854
17	2,7	614	311	50,7	303	49,3	0855
15	2,1	706	404	57,2	302	42,8	0950
1	0,2	483	241	49,9	242	50,1	0951
-		482	246	51,0	236	49,0	0952
-		492	230	46,7	262	53,3	0953
-		464	248	53,4	216	46,6	0954
2	0,4	451	215	47,7	236	52,3	0955
2	1,0	198	86	43,4	112	56,6	0956
3	1,2	248	120	48,4	128	51,6	1050
1	0,2	470	233	49,6	237	50,4	1051
17	4,2	384	187	48,7	197	51,3	1054
1	0,2	494	232	47,0	262	53,0	1055
15	2,6	560	311	55,5	249	44,5	1056
1	0,3	398	183	46,0	215	54,0	1057
16	4,4	345	160	46,4	185	53,6	1150
1	0,2	443	206	46,5	237	53,5	1153
2	0,4	461	222	48,2	239	51,8	1154
-		448	274	61,2	174	38,8	1155
1	0,2	423	218	51,5	205	48,5	1156

Ergebnisse der Oberbürgermeister-Stichwahl 2020 nach Stimmbezirken

Stimmbezirk	Wahlberechtigte ¹⁾				Wähler		Wahl- beteiligung
	lt. Wählerliste		insgesamt	dar. mit Wahl- schein	insgesamt	dar. mit Wahlschein	
	ohne Wahl- schein	mit Wahl- schein					
	Zahl	Zahl	Zahl	%	Zahl	Zahl	
1	2	3	4	5	6	7	
BW 1157	-	-	-	-	491	491	-
BW 1158	-	-	-	-	450	450	-
BW 1159	-	-	-	-	524	524	-
BW 1160	-	-	-	-	439	439	-
BW 1161	-	-	-	-	446	446	-
BW 1250	-	-	-	-	471	471	-
BW 1251	-	-	-	-	576	576	-
BW 1252	-	-	-	-	566	566	-
BW 1350	-	-	-	-	572	572	-
BW 1351	-	-	-	-	903	903	-
BW 1352	-	-	-	-	818	818	-
BW 1353	-	-	-	-	435	435	-
BW 1354	-	-	-	-	434	434	-
BW 1355	-	-	-	-	686	686	-
BW 1356	-	-	-	-	448	448	-
BW 1357	-	-	-	-	460	460	-
BW 1358	-	-	-	-	420	420	-
BW 1359	-	-	-	-	385	385	-
BW 1450	-	-	-	-	728	728	-
BW 1451	-	-	-	-	753	753	-
BW 1452	-	-	-	-	556	556	-
BW 1453	-	-	-	-	577	577	-
BW 1454	-	-	-	-	597	597	-
BW 1455	-	-	-	-	517	517	-
BW 1456	-	-	-	-	547	547	-
BW 1457	-	-	-	-	523	523	-
BW 1550	-	-	-	-	550	550	-
BW 1553	-	-	-	-	540	540	-
BW 1554	-	-	-	-	497	497	-
BW 1555	-	-	-	-	1 031	1 031	-
BW 1650	-	-	-	-	521	521	-
BW 1651	-	-	-	-	523	523	-
BW 1652	-	-	-	-	561	561	-
BW 1654	-	-	-	-	532	532	-
BW 1656	-	-	-	-	518	518	-
BW 1657	-	-	-	-	492	492	-
BW 1750	-	-	-	-	505	505	-
BW 1751	-	-	-	-	515	515	-
BW 1752	-	-	-	-	449	449	-
BW 1952	-	-	-	-	534	534	-
BW 1953	-	-	-	-	541	541	-
BW 2050	-	-	-	-	558	558	-
BW 2051	-	-	-	-	516	516	-
BW 2052	-	-	-	-	788	788	-
BW 2055	-	-	-	-	797	797	-
BW 2056	-	-	-	-	765	765	-
BW 2057	-	-	-	-	761	761	-
BW 2058	-	-	-	-	741	741	-
BW 2150	-	-	-	-	513	513	-
BW 2151	-	-	-	-	536	536	-

1) Da die Wahl als Briefwahl durchgeführt wurde, werden für die Bezirke keine Wahlberechtigten ausgewiesen

noch: Ergebnisse der Oberbürgermeister-Stichwahl 2020 nach Stimmbezirken

ungültige Stimmen		gültige Stimmen	von den gültigen Stimmen entfielen auf				Stimm- bezirk
insgesamt	Anteil der Wähler		Marcus König CSU		Thorsten Brehm SPD		
Zahl	%		Zahl	%	Zahl	%	
8	9	10	11	12	13	14	
1	0,2	490	240	49,0	250	51,0	1157
12	2,7	438	221	50,5	217	49,5	1158
1	0,2	523	275	52,6	248	47,4	1159
4	0,9	435	211	48,5	224	51,5	1160
1	0,2	445	237	53,3	208	46,7	1161
1	0,2	470	228	48,5	242	51,5	1250
1	0,2	575	270	47,0	305	53,0	1251
-		566	305	53,9	261	46,1	1252
3	0,5	569	287	50,4	282	49,6	1350
34	3,8	869	440	50,6	429	49,4	1351
2	0,2	816	433	53,1	383	46,9	1352
4	0,9	431	183	42,5	248	57,5	1353
-		434	225	51,8	209	48,2	1354
14	2,0	672	383	57,0	289	43,0	1355
1	0,2	447	181	40,5	266	59,5	1356
3	0,7	457	222	48,6	235	51,4	1357
1	0,2	419	213	50,8	206	49,2	1358
13	3,4	372	195	52,4	177	47,6	1359
2	0,3	726	319	43,9	407	56,1	1450
5	0,7	748	387	51,7	361	48,3	1451
2	0,4	554	284	51,3	270	48,7	1452
2	0,3	575	315	54,8	260	45,2	1453
10	1,7	587	331	56,4	256	43,6	1454
1	0,2	516	291	56,4	225	43,6	1455
2	0,4	545	306	56,1	239	43,9	1456
3	0,6	520	261	50,2	259	49,8	1457
-		550	282	51,3	268	48,7	1550
2	0,4	538	288	53,5	250	46,5	1553
-		497	262	52,7	235	47,3	1554
31	3,0	1 000	554	55,4	446	44,6	1555
1	0,2	520	274	52,7	246	47,3	1650
6	1,1	517	252	48,7	265	51,3	1651
1	0,2	560	314	56,1	246	43,9	1652
14	2,6	518	281	54,2	237	45,8	1654
4	0,8	514	285	55,4	229	44,6	1656
12	2,4	480	281	58,5	199	41,5	1657
4	0,8	501	269	53,7	232	46,3	1750
4	0,8	511	241	47,2	270	52,8	1751
1	0,2	448	231	51,6	217	48,4	1752
1	0,2	533	298	55,9	235	44,1	1952
1	0,2	540	266	49,3	274	50,7	1953
2	0,4	556	300	54,0	256	46,0	2050
1	0,2	515	279	54,2	236	45,8	2051
3	0,4	785	427	54,4	358	45,6	2052
20	2,5	777	442	56,9	335	43,1	2055
3	0,4	762	441	57,9	321	42,1	2056
3	0,4	758	408	53,8	350	46,2	2057
1	0,1	740	418	56,5	322	43,5	2058
3	0,6	510	316	62,0	194	38,0	2150
3	0,6	533	303	56,8	230	43,2	2151

Ergebnisse der Oberbürgermeister-Stichwahl 2020 nach Stimmbezirken

Stimmbezirk	Wahlberechtigte ¹⁾				Wähler		Wahl- beteiligung
	lt. Wählerliste		insgesamt	dar. mit Wahl- schein	insgesamt	dar. mit Wahlschein	
	ohne Wahl- schein	mit Wahl- schein					
	Zahl	Zahl	Zahl	%	Zahl	Zahl	
1	2	3	4	5	6	7	
BW 2154	-	-	-	-	500	500	-
BW 2250	-	-	-	-	613	613	-
BW 2253	-	-	-	-	561	561	-
BW 2254	-	-	-	-	183	183	-
BW 2255	-	-	-	-	550	550	-
BW 2350	-	-	-	-	838	838	-
BW 2351	-	-	-	-	721	721	-
BW 2352	-	-	-	-	796	796	-
BW 2353	-	-	-	-	750	750	-
BW 2354	-	-	-	-	810	810	-
BW 2355	-	-	-	-	794	794	-
BW 2356	-	-	-	-	768	768	-
BW 2357	-	-	-	-	748	748	-
BW 2450	-	-	-	-	878	878	-
BW 2451	-	-	-	-	883	883	-
BW 2452	-	-	-	-	950	950	-
BW 2453	-	-	-	-	845	845	-
BW 2550	-	-	-	-	513	513	-
BW 2551	-	-	-	-	561	561	-
BW 2552	-	-	-	-	481	481	-
BW 2553	-	-	-	-	517	517	-
BW 2554	-	-	-	-	542	542	-
BW 2555	-	-	-	-	559	559	-
BW 2556	-	-	-	-	541	541	-
BW 2650	-	-	-	-	194	194	-
BW 2651	-	-	-	-	627	627	-
BW 2652	-	-	-	-	589	589	-
BW 2653	-	-	-	-	608	608	-
BW 2654	-	-	-	-	681	681	-
BW 2655	-	-	-	-	629	629	-
BW 2656	-	-	-	-	607	607	-
BW 2750	-	-	-	-	201	201	-
BW 2751	-	-	-	-	236	236	-
BW 2752	-	-	-	-	139	139	-
BW 2753	-	-	-	-	236	236	-
BW 2754	-	-	-	-	708	708	-
BW 2755	-	-	-	-	713	713	-
BW 2756	-	-	-	-	696	696	-
BW 2757	-	-	-	-	691	691	-
BW 2850	-	-	-	-	154	154	-
BW 2851	-	-	-	-	207	207	-
BW 2852	-	-	-	-	775	775	-
BW 2950	-	-	-	-	228	228	-
BW 2951	-	-	-	-	525	525	-
BW 2952	-	-	-	-	550	550	-
BW 2953	-	-	-	-	423	423	-
BW 2954	-	-	-	-	550	550	-
BW 3050	-	-	-	-	190	190	-
BW 3150	-	-	-	-	231	231	-
BW 3151	-	-	-	-	469	469	-

1) Da die Wahl als Briefwahl durchgeführt wurde, werden für die Bezirke keine Wahlberechtigten ausgewiesen

noch: Ergebnisse der Oberbürgermeister-Stichwahl 2020 nach Stimmbezirken

ungültige Stimmen		gültige Stimmen	von den gültigen Stimmen entfielen auf				Stimm- bezirk
insgesamt	Anteil der Wähler		Marcus König CSU		Thorsten Brehm SPD		
Zahl	%		Zahl	%	Zahl	%	
8	9	10	11	12	13	14	
4	0,8	496	264	53,2	232	46,8	2154
1	0,2	612	332	54,2	280	45,8	2250
1	0,2	560	287	51,3	273	48,8	2253
-		183	72	39,3	111	60,7	2254
15	2,7	535	292	54,6	243	45,4	2255
2	0,2	836	431	51,6	405	48,4	2350
2	0,3	719	399	55,5	320	44,5	2351
31	3,9	765	420	54,9	345	45,1	2352
14	1,9	736	419	56,9	317	43,1	2353
21	2,6	789	444	56,3	345	43,7	2354
9	1,1	785	438	55,8	347	44,2	2355
22	2,9	746	452	60,6	294	39,4	2356
5	0,7	743	349	47,0	394	53,0	2357
-		878	507	57,7	371	42,3	2450
1	0,1	882	487	55,2	395	44,8	2451
2	0,2	948	436	46,0	512	54,0	2452
4	0,5	841	480	57,1	361	42,9	2453
1	0,2	512	254	49,6	258	50,4	2550
21	3,7	540	291	53,9	249	46,1	2551
11	2,3	470	254	54,0	216	46,0	2552
12	2,3	505	264	52,3	241	47,7	2553
3	0,6	539	283	52,5	256	47,5	2554
2	0,4	557	310	55,7	247	44,3	2555
3	0,6	538	254	47,2	284	52,8	2556
1	0,5	193	74	38,3	119	61,7	2650
1	0,2	626	342	54,6	284	45,4	2651
2	0,3	587	344	58,6	243	41,4	2652
1	0,2	607	365	60,1	242	39,9	2653
2	0,3	679	365	53,8	314	46,2	2654
1	0,2	628	358	57,0	270	43,0	2655
4	0,7	603	343	56,9	260	43,1	2656
1	0,5	200	94	47,0	106	53,0	2750
-		236	98	41,5	138	58,5	2751
-		139	81	58,3	58	41,7	2752
-		236	126	53,4	110	46,6	2753
3	0,4	705	398	56,5	307	43,5	2754
-		713	405	56,8	308	43,2	2755
2	0,3	694	393	56,6	301	43,4	2756
-		691	418	60,5	273	39,5	2757
-		154	67	43,5	87	56,5	2850
-		207	92	44,4	115	55,6	2851
16	2,1	759	252	33,2	507	66,8	2852
4	1,8	224	109	48,7	115	51,3	2950
11	2,1	514	275	53,5	239	46,5	2951
4	0,7	546	309	56,6	237	43,4	2952
3	0,7	420	193	46,0	227	54,0	2953
2	0,4	548	283	51,6	265	48,4	2954
1	0,5	189	72	38,1	117	61,9	3050
13	5,6	218	100	45,9	118	54,1	3150
12	2,6	457	232	50,8	225	49,2	3151

Ergebnisse der Oberbürgermeister-Stichwahl 2020 nach Stimmbezirken

Stimmbezirk	Wahlberechtigte ¹⁾				Wähler		Wahl- beteiligung
	lt. Wählerliste		insgesamt	dar. mit Wahl- schein	insgesamt	dar. mit Wahlschein	
	ohne Wahl- schein	mit Wahl- schein					
	Zahl	Zahl	Zahl	%	Zahl	Zahl	
1	2	3	4	5	6	7	
BW 3152	-	-	-	-	493	493	-
BW 3250	-	-	-	-	408	408	-
BW 3251	-	-	-	-	494	494	-
BW 3252	-	-	-	-	535	535	-
BW 3253	-	-	-	-	423	423	-
BW 3254	-	-	-	-	422	422	-
BW 3255	-	-	-	-	420	420	-
BW 3350	-	-	-	-	508	508	-
BW 3351	-	-	-	-	472	472	-
BW 3352	-	-	-	-	527	527	-
BW 3353	-	-	-	-	486	486	-
BW 3354	-	-	-	-	400	400	-
BW 3550	-	-	-	-	198	198	-
BW 3650	-	-	-	-	193	193	-
BW 3651	-	-	-	-	374	374	-
BW 3652	-	-	-	-	494	494	-
BW 3653	-	-	-	-	534	534	-
BW 3654	-	-	-	-	500	500	-
BW 3657	-	-	-	-	441	441	-
BW 3658	-	-	-	-	497	497	-
BW 3750	-	-	-	-	412	412	-
BW 3751	-	-	-	-	333	333	-
BW 3752	-	-	-	-	499	499	-
BW 3753	-	-	-	-	387	387	-
BW 3754	-	-	-	-	465	465	-
BW 3755	-	-	-	-	455	455	-
BW 3756	-	-	-	-	385	385	-
BW 3850	-	-	-	-	229	229	-
BW 3851	-	-	-	-	684	684	-
BW 3852	-	-	-	-	700	700	-
BW 3853	-	-	-	-	669	669	-
BW 3854	-	-	-	-	538	538	-
BW 3855	-	-	-	-	608	608	-
BW 3856	-	-	-	-	662	662	-
BW 4050	-	-	-	-	159	159	-
BW 4051	-	-	-	-	166	166	-
BW 4052	-	-	-	-	501	501	-
BW 4350	-	-	-	-	445	445	-
BW 4450	-	-	-	-	423	423	-
BW 4451	-	-	-	-	404	404	-
BW 4452	-	-	-	-	424	424	-
BW 4453	-	-	-	-	328	328	-
BW 4454	-	-	-	-	490	490	-
BW 4550	-	-	-	-	373	373	-
BW 4551	-	-	-	-	392	392	-
BW 4552	-	-	-	-	420	420	-
BW 4553	-	-	-	-	461	461	-
BW 4554	-	-	-	-	478	478	-
BW 4555	-	-	-	-	520	520	-
BW 4556	-	-	-	-	341	341	-

1) Da die Wahl als Briefwahl durchgeführt wurde, werden für die Bezirke keine Wahlberechtigten ausgewiesen

noch: Ergebnisse der Oberbürgermeister-Stichwahl 2020 nach Stimmbezirken

ungültige Stimmen		gültige Stimmen	von den gültigen Stimmen entfielen auf				Stimm- bezirk
insgesamt	Anteil der Wähler		Marcus König CSU		Thorsten Brehm SPD		
Zahl	%		Zahl	%	Zahl	%	
8	9	10	11	12	13	14	
2	0,4	491	205	41,8	286	58,2	3152
18	4,4	390	212	54,4	178	45,6	3250
2	0,4	492	270	54,9	222	45,1	3251
24	4,5	511	244	47,7	267	52,3	3252
1	0,2	422	225	53,3	197	46,7	3253
-		422	225	53,3	197	46,7	3254
-		420	194	46,2	226	53,8	3255
7	1,4	501	286	57,1	215	42,9	3350
17	3,6	455	218	47,9	237	52,1	3351
4	0,8	523	293	56,0	230	44,0	3352
4	0,8	482	216	44,8	266	55,2	3353
3	0,8	397	184	46,3	213	53,7	3354
-		198	93	47,0	105	53,0	3550
3	1,6	190	94	49,5	96	50,5	3650
3	0,8	371	194	52,3	177	47,7	3651
10	2,0	484	240	49,6	244	50,4	3652
1	0,2	533	197	37,0	336	63,0	3653
1	0,2	499	237	47,5	262	52,5	3654
1	0,2	440	249	56,6	191	43,4	3657
19	3,8	478	225	47,1	253	52,9	3658
1	0,2	411	151	36,7	260	63,3	3750
6	1,8	327	133	40,7	194	59,3	3751
9	1,8	490	208	42,4	282	57,6	3752
3	0,8	384	193	50,3	191	49,7	3753
2	0,4	463	279	60,3	184	39,7	3754
3	0,7	452	168	37,2	284	62,8	3755
-		385	168	43,6	217	56,4	3756
-		229	114	49,8	115	50,2	3850
7	1,0	677	352	52,0	325	48,0	3851
8	1,1	692	368	53,2	324	46,8	3852
2	0,3	667	371	55,6	296	44,4	3853
1	0,2	537	288	53,6	249	46,4	3854
4	0,7	604	346	57,3	258	42,7	3855
11	1,7	651	337	51,8	314	48,2	3856
-		159	92	57,9	67	42,1	4050
1	0,6	165	84	50,9	81	49,1	4051
2	0,4	499	278	55,7	221	44,3	4052
1	0,2	444	206	46,4	238	53,6	4350
2	0,5	421	194	46,1	227	53,9	4450
-		404	208	51,5	196	48,5	4451
8	1,9	416	169	40,6	247	59,4	4452
9	2,7	319	136	42,6	183	57,4	4453
2	0,4	488	245	50,2	243	49,8	4454
3	0,8	370	179	48,4	191	51,6	4550
12	3,1	380	164	43,2	216	56,8	4551
2	0,5	418	198	47,4	220	52,6	4552
1	0,2	460	249	54,1	211	45,9	4553
3	0,6	475	255	53,7	220	46,3	4554
23	4,4	497	288	57,9	209	42,1	4555
2	0,6	339	146	43,1	193	56,9	4556

Ergebnisse der Oberbürgermeister-Stichwahl 2020 nach Stimmbezirken

Stimmbezirk	Wahlberechtigte ¹⁾				Wähler		Wahl- beteiligung
	lt. Wählerliste		insgesamt	dar. mit Wahl- schein	insgesamt	dar. mit Wahlschein	
	ohne Wahl- schein	mit Wahl- schein					
	Zahl	Zahl	Zahl	%	Zahl	Zahl	
1	2	3	4	5	6	7	
BW 4557	-	-	-	-	494	494	-
BW 4650	-	-	-	-	455	455	-
BW 4651	-	-	-	-	472	472	-
BW 4652	-	-	-	-	453	453	-
BW 4750	-	-	-	-	152	152	-
BW 4850	-	-	-	-	227	227	-
BW 4851	-	-	-	-	441	441	-
BW 4852	-	-	-	-	486	486	-
BW 4853	-	-	-	-	509	509	-
BW 4854	-	-	-	-	494	494	-
BW 4855	-	-	-	-	461	461	-
BW 4856	-	-	-	-	455	455	-
BW 4857	-	-	-	-	437	437	-
BW 4950	-	-	-	-	637	637	-
BW 4951	-	-	-	-	734	734	-
BW 4952	-	-	-	-	647	647	-
BW 4953	-	-	-	-	688	688	-
BW 4954	-	-	-	-	704	704	-
BW 4955	-	-	-	-	726	726	-
BW 4956	-	-	-	-	685	685	-
BW 4957	-	-	-	-	420	420	-
BW 4958	-	-	-	-	478	478	-
BW 4959	-	-	-	-	450	450	-
BW 4960	-	-	-	-	669	669	-
BW 5052	-	-	-	-	512	512	-
BW 5053	-	-	-	-	539	539	-
BW 5054	-	-	-	-	544	544	-
BW 5055	-	-	-	-	509	509	-
BW 5150	-	-	-	-	421	421	-
BW 5151	-	-	-	-	485	485	-
BW 5152	-	-	-	-	432	432	-
BW 5153	-	-	-	-	421	421	-
BW 5154	-	-	-	-	372	372	-
BW 5155	-	-	-	-	308	308	-
BW 5156	-	-	-	-	443	443	-
BW 5250	-	-	-	-	423	423	-
BW 5251	-	-	-	-	369	369	-
BW 5252	-	-	-	-	535	535	-
BW 5253	-	-	-	-	491	491	-
BW 5254	-	-	-	-	514	514	-
BW 5255	-	-	-	-	494	494	-
BW 5256	-	-	-	-	230	230	-
BW 5257	-	-	-	-	182	182	-
BW 5258	-	-	-	-	546	546	-
BW 5259	-	-	-	-	179	179	-
BW 5350	-	-	-	-	992	992	-
BW 5351	-	-	-	-	215	215	-
BW 5352	-	-	-	-	828	828	-
BW 5353	-	-	-	-	747	747	-
BW 5354	-	-	-	-	696	696	-

1) Da die Wahl als Briefwahl durchgeführt wurde, werden für die Bezirke keine Wahlberechtigten ausgewiesen

noch: Ergebnisse der Oberbürgermeister-Stichwahl 2020 nach Stimmbezirken

ungültige Stimmen		gültige Stimmen	von den gültigen Stimmen entfielen auf				Stimm- bezirk
insgesamt	Anteil der Wähler		Marcus König CSU		Thorsten Brehm SPD		
Zahl	%		Zahl	%	Zahl	%	
8	9	10	11	12	13	14	
1	0,2	493	239	48,5	254	51,5	4557
6	1,3	449	256	57,0	193	43,0	4650
2	0,4	470	230	48,9	240	51,1	4651
5	1,1	448	209	46,7	239	53,3	4652
6	3,9	146	57	39,0	89	61,0	4750
10	4,4	217	112	51,6	105	48,4	4850
4	0,9	437	246	56,3	191	43,7	4851
4	0,8	482	253	52,5	229	47,5	4852
14	2,8	495	255	51,5	240	48,5	4853
-		494	248	50,2	246	49,8	4854
20	4,3	441	215	48,8	226	51,2	4855
10	2,2	445	255	57,3	190	42,7	4856
3	0,7	434	221	50,9	213	49,1	4857
1	0,2	636	353	55,5	283	44,5	4950
14	1,9	720	414	57,5	306	42,5	4951
1	0,2	646	320	49,5	326	50,5	4952
-		688	373	54,2	315	45,8	4953
-		704	386	54,8	318	45,2	4954
1	0,1	725	362	49,9	363	50,1	4955
5	0,7	680	382	56,2	298	43,8	4956
2	0,5	418	212	50,7	206	49,3	4957
2	0,4	476	239	50,2	237	49,8	4958
9	2,0	441	212	48,1	229	51,9	4959
3	0,4	666	348	52,3	318	47,7	4960
3	0,6	509	258	50,7	251	49,3	5052
3	0,6	536	261	48,7	275	51,3	5053
1	0,2	543	298	54,9	245	45,1	5054
3	0,6	506	266	52,6	240	47,4	5055
3	0,7	418	211	50,5	207	49,5	5150
-		485	245	50,5	240	49,5	5151
11	2,5	421	201	47,7	220	52,3	5152
22	5,2	399	221	55,4	178	44,6	5153
10	2,7	362	174	48,1	188	51,9	5154
4	1,3	304	150	49,3	154	50,7	5155
1	0,2	442	210	47,5	232	52,5	5156
1	0,2	422	210	49,8	212	50,2	5250
2	0,5	367	181	49,3	186	50,7	5251
2	0,4	533	252	47,3	281	52,7	5252
1	0,2	490	247	50,4	243	49,6	5253
4	0,8	510	243	47,6	267	52,4	5254
2	0,4	492	235	47,8	257	52,2	5255
2	0,9	228	105	46,1	123	53,9	5256
1	0,5	181	89	49,2	92	50,8	5257
4	0,7	542	253	46,7	289	53,3	5258
3	1,7	176	79	44,9	97	55,1	5259
25	2,5	967	362	37,4	605	62,6	5350
2	0,9	213	91	42,7	122	57,3	5351
19	2,3	809	381	47,1	428	52,9	5352
1	0,1	746	362	48,5	384	51,5	5353
4	0,6	692	343	49,6	349	50,4	5354

Ergebnisse der Oberbürgermeister-Stichwahl 2020 nach Stimmbezirken

Stimmbezirk	Wahlberechtigte ¹⁾				Wähler		Wahl- beteiligung
	lt. Wählerliste		insgesamt	dar. mit Wahl- schein	insgesamt	dar. mit Wahlschein	
	ohne Wahl- schein	mit Wahl- schein					
	Zahl	Zahl	Zahl	%	Zahl	Zahl	
1	2	3	4	5	6	7	
BW 5355	-	-	-	-	723	723	-
BW 5356	-	-	-	-	775	775	-
BW 5450	-	-	-	-	240	240	-
BW 5451	-	-	-	-	754	754	-
BW 5452	-	-	-	-	723	723	-
BW 5453	-	-	-	-	698	698	-
BW 5454	-	-	-	-	688	688	-
BW 5455	-	-	-	-	220	220	-
BW 5550	-	-	-	-	212	212	-
BW 5551	-	-	-	-	831	831	-
BW 6050	-	-	-	-	247	247	-
BW 6051	-	-	-	-	546	546	-
BW 6052	-	-	-	-	502	502	-
BW 6053	-	-	-	-	530	530	-
BW 6054	-	-	-	-	512	512	-
BW 6150	-	-	-	-	712	712	-
BW 6151	-	-	-	-	754	754	-
BW 6152	-	-	-	-	673	673	-
BW 6153	-	-	-	-	674	674	-
BW 6250	-	-	-	-	736	736	-
BW 6251	-	-	-	-	520	520	-
BW 6252	-	-	-	-	742	742	-
BW 6253	-	-	-	-	706	706	-
BW 6254	-	-	-	-	545	545	-
BW 6350	-	-	-	-	478	478	-
BW 6351	-	-	-	-	214	214	-
BW 6352	-	-	-	-	167	167	-
BW 6450	-	-	-	-	747	747	-
BW 6451	-	-	-	-	772	772	-
BW 6452	-	-	-	-	733	733	-
BW 6455	-	-	-	-	230	230	-
BW 6456	-	-	-	-	206	206	-
BW 6550	-	-	-	-	171	171	-
BW 7050	-	-	-	-	743	743	-
BW 7051	-	-	-	-	736	736	-
BW 7052	-	-	-	-	781	781	-
BW 7150	-	-	-	-	632	632	-
BW 7151	-	-	-	-	623	623	-
BW 7152	-	-	-	-	683	683	-
BW 7250	-	-	-	-	788	788	-
BW 7251	-	-	-	-	926	926	-
BW 7252	-	-	-	-	124	124	-
BW 7253	-	-	-	-	541	541	-
BW 7255	-	-	-	-	128	128	-
BW 7256	-	-	-	-	535	535	-
BW 7257	-	-	-	-	555	555	-
BW 7258	-	-	-	-	877	877	-
BW 7350	-	-	-	-	211	211	-
BW 7351	-	-	-	-	195	195	-
BW 7352	-	-	-	-	205	205	-

1) Da die Wahl als Briefwahl durchgeführt wurde, werden für die Bezirke keine Wahlberechtigten ausgewiesen

noch: Ergebnisse der Oberbürgermeister-Stichwahl 2020 nach Stimmbezirken

ungültige Stimmen		gültige Stimmen	von den gültigen Stimmen entfielen auf				Stimm- bezirk
insgesamt	Anteil der Wähler		Marcus König CSU		Thorsten Brehm SPD		
Zahl	%		Zahl	%	Zahl	%	
8	9	10	11	12	13	14	
1	0,1	722	373	51,7	349	48,3	5355
1	0,1	774	414	53,5	360	46,5	5356
1	0,4	239	133	55,6	106	44,4	5450
2	0,3	752	372	49,5	380	50,5	5451
3	0,4	720	390	54,2	330	45,8	5452
1	0,1	697	375	53,8	322	46,2	5453
5	0,7	683	393	57,5	290	42,5	5454
1	0,5	219	117	53,4	102	46,6	5455
2	0,9	210	102	48,6	108	51,4	5550
2	0,2	829	308	37,2	521	62,8	5551
1	0,4	246	139	56,5	107	43,5	6050
-		546	298	54,6	248	45,4	6051
3	0,6	499	271	54,3	228	45,7	6052
1	0,2	529	282	53,3	247	46,7	6053
1	0,2	511	274	53,6	237	46,4	6054
3	0,4	709	334	47,1	375	52,9	6150
2	0,3	752	384	51,1	368	48,9	6151
4	0,6	669	339	50,7	330	49,3	6152
1	0,1	673	362	53,8	311	46,2	6153
2	0,3	734	409	55,7	325	44,3	6250
8	1,5	512	281	54,9	231	45,1	6251
3	0,4	739	439	59,4	300	40,6	6252
1	0,1	705	401	56,9	304	43,1	6253
-		545	288	52,8	257	47,2	6254
10	2,1	468	197	42,1	271	57,9	6350
1	0,5	213	100	46,9	113	53,1	6351
1	0,6	166	75	45,2	91	54,8	6352
1	0,1	746	423	56,7	323	43,3	6450
5	0,6	767	461	60,1	306	39,9	6451
3	0,4	730	415	56,8	315	43,2	6452
1	0,4	229	101	44,1	128	55,9	6455
2	1,0	204	87	42,6	117	57,4	6456
1	0,6	170	84	49,4	86	50,6	6550
2	0,3	741	393	53,0	348	47,0	7050
1	0,1	735	401	54,6	334	45,4	7051
3	0,4	778	373	47,9	405	52,1	7052
5	0,8	627	358	57,1	269	42,9	7150
2	0,3	621	348	56,0	273	44,0	7151
3	0,4	680	385	56,6	295	43,4	7152
2	0,3	786	469	59,7	317	40,3	7250
17	1,8	909	512	56,3	397	43,7	7251
2	1,6	122	50	41,0	72	59,0	7252
2	0,4	539	275	51,0	264	49,0	7253
2	1,6	126	54	42,9	72	57,1	7255
2	0,4	533	292	54,8	241	45,2	7256
2	0,4	553	300	54,2	253	45,8	7257
12	1,4	865	460	53,2	405	46,8	7258
9	4,3	202	97	48,0	105	52,0	7350
-		195	84	43,1	111	56,9	7351
-		205	105	51,2	100	48,8	7352

Ergebnisse der Oberbürgermeister-Stichwahl 2020 nach Stimmbezirken

Stimmbezirk	Wahlberechtigte ¹⁾				Wähler		Wahl- beteiligung
	lt. Wählerliste		insgesamt	dar. mit Wahl- schein	insgesamt	dar. mit Wahlschein	
	ohne Wahl- schein	mit Wahl- schein					
	Zahl	Zahl	Zahl	%	Zahl	Zahl	
1	2	3	4	5	6	7	
BW 7450	-	-	-	-	521	521	-
BW 7451	-	-	-	-	543	543	-
BW 7452	-	-	-	-	561	561	-
BW 7453	-	-	-	-	546	546	-
BW 7550	-	-	-	-	167	167	-
BW 7650	-	-	-	-	221	221	-
BW 7750	-	-	-	-	169	169	-
BW 7850	-	-	-	-	201	201	-
BW 7851	-	-	-	-	244	244	-
BW 7950	-	-	-	-	813	813	-
BW 7951	-	-	-	-	880	880	-
BW 7952	-	-	-	-	804	804	-
BW 7953	-	-	-	-	799	799	-
BW 8050	-	-	-	-	175	175	-
BW 8051	-	-	-	-	688	688	-
BW 8052	-	-	-	-	641	641	-
BW 8150	-	-	-	-	597	597	-
BW 8151	-	-	-	-	216	216	-
BW 8152	-	-	-	-	209	209	-
BW 8153	-	-	-	-	726	726	-
BW 8154	-	-	-	-	755	755	-
BW 8250	-	-	-	-	676	676	-
BW 8251	-	-	-	-	253	253	-
BW 8252	-	-	-	-	182	182	-
BW 8350	-	-	-	-	232	232	-
BW 8351	-	-	-	-	703	703	-
BW 8352	-	-	-	-	736	736	-
BW 8353	-	-	-	-	750	750	-
BW 8450	-	-	-	-	730	730	-
BW 8451	-	-	-	-	758	758	-
BW 8452	-	-	-	-	706	706	-
BW 8453	-	-	-	-	759	759	-
BW 8454	-	-	-	-	755	755	-
BW 8550	-	-	-	-	765	765	-
BW 8551	-	-	-	-	720	720	-
BW 8650	-	-	-	-	807	807	-
BW 8651	-	-	-	-	813	813	-
BW 8652	-	-	-	-	778	778	-
BW 9050	-	-	-	-	809	809	-
BW 9051	-	-	-	-	611	611	-
BW 9054	-	-	-	-	217	217	-
BW 9055	-	-	-	-	498	498	-
BW 9056	-	-	-	-	493	493	-
BW 9057	-	-	-	-	177	177	-
BW 9058	-	-	-	-	673	673	-
BW 9150	-	-	-	-	797	797	-
BW 9151	-	-	-	-	551	551	-
BW 9152	-	-	-	-	511	511	-
BW 9250	-	-	-	-	787	787	-
BW 9251	-	-	-	-	474	474	-

1) Da die Wahl als Briefwahl durchgeführt wurde, werden für die Bezirke keine Wahlberechtigten ausgewiesen

noch: Ergebnisse der Oberbürgermeister-Stichwahl 2020 nach Stimmbezirken

ungültige Stimmen		gültige Stimmen	von den gültigen Stimmen entfielen auf				Stimm- bezirk
insgesamt	Anteil der Wähler		Marcus König CSU		Thorsten Brehm SPD		
Zahl	%		Zahl	%	Zahl	%	
8	9	10	11	12	13	14	
7	1,3	514	288	56,0	226	44,0	7450
2	0,4	541	268	49,5	273	50,5	7451
1	0,2	560	311	55,5	249	44,5	7452
1	0,2	545	287	52,7	258	47,3	7453
-		167	65	38,9	102	61,1	7550
9	4,1	212	93	43,9	119	56,1	7650
2	1,2	167	91	54,5	76	45,5	7750
8	4,0	193	106	54,9	87	45,1	7850
1	0,4	243	109	44,9	134	55,1	7851
1	0,1	812	514	63,3	298	36,7	7950
1	0,1	879	503	57,2	376	42,8	7951
7	0,9	797	555	69,6	242	30,4	7952
1	0,1	798	407	51,0	391	49,0	7953
4	2,3	171	85	49,7	86	50,3	8050
9	1,3	679	375	55,2	304	44,8	8051
1	0,2	640	340	53,1	300	46,9	8052
2	0,3	595	356	59,8	239	40,2	8150
1	0,5	215	95	44,2	120	55,8	8151
1	0,5	208	99	47,6	109	52,4	8152
4	0,6	722	413	57,2	309	42,8	8153
2	0,3	753	403	53,5	350	46,5	8154
1	0,1	675	372	55,1	303	44,9	8250
-		253	117	46,2	136	53,8	8251
1	0,5	181	66	36,5	115	63,5	8252
1	0,4	231	87	37,7	144	62,3	8350
5	0,7	698	387	55,4	311	44,6	8351
4	0,5	732	392	53,6	340	46,4	8352
-		750	427	56,9	323	43,1	8353
1	0,1	729	407	55,8	322	44,2	8450
1	0,1	757	428	56,5	329	43,5	8451
2	0,3	704	418	59,4	286	40,6	8452
2	0,3	757	450	59,4	307	40,6	8453
1	0,1	754	430	57,0	324	43,0	8454
5	0,7	760	441	58,0	319	42,0	8550
2	0,3	718	403	56,1	315	43,9	8551
7	0,9	800	469	58,6	331	41,4	8650
23	2,8	790	435	55,1	355	44,9	8651
6	0,8	772	407	52,7	365	47,3	8652
4	0,5	805	469	58,3	336	41,7	9050
11	1,8	600	359	59,8	241	40,2	9051
1	0,5	216	104	48,1	112	51,9	9054
2	0,4	496	278	56,0	218	44,0	9055
1	0,2	492	282	57,3	210	42,7	9056
1	0,6	176	92	52,3	84	47,7	9057
4	0,6	669	369	55,2	300	44,8	9058
5	0,6	792	458	57,8	334	42,2	9150
2	0,4	549	309	56,3	240	43,7	9151
-		511	262	51,3	249	48,7	9152
3	0,4	784	430	54,8	354	45,2	9250
-		474	202	42,6	272	57,4	9251

Ergebnisse der Oberbürgermeister-Stichwahl 2020 nach Stimmbezirken

Stimmbezirk	Wahlberechtigte ¹⁾				Wähler		Wahl- beteiligung
	lt. Wählerliste		insgesamt	dar. mit Wahl- schein	insgesamt	dar. mit Wahlschein	
	ohne Wahl- schein	mit Wahl- schein					
	Zahl	Zahl	Zahl	%	Zahl	Zahl	
1	2	3	4	5	6	7	
BW 9252	-	-	-	-	455	455	-
BW 9253	-	-	-	-	473	473	-
BW 9350	-	-	-	-	745	745	-
BW 9351	-	-	-	-	783	783	-
BW 9352	-	-	-	-	444	444	-
BW 9353	-	-	-	-	511	511	-
BW 9450	-	-	-	-	736	736	-
BW 9451	-	-	-	-	761	761	-
BW 9452	-	-	-	-	776	776	-
BW 9453	-	-	-	-	689	689	-
BW 9454	-	-	-	-	741	741	-
BW 9455	-	-	-	-	771	771	-
BW 9456	-	-	-	-	755	755	-
BW 9550	-	-	-	-	232	232	-
BW 9551	-	-	-	-	509	509	-
BW 9552	-	-	-	-	545	545	-
BW 9553	-	-	-	-	491	491	-
BW 9554	-	-	-	-	490	490	-
BW 9555	-	-	-	-	560	560	-
BW 9556	-	-	-	-	510	510	-
BW 9650	-	-	-	-	645	645	-
BW 9651	-	-	-	-	685	685	-
BW 9652	-	-	-	-	667	667	-
BW 9653	-	-	-	-	653	653	-
BW 9750	-	-	-	-	244	244	-
BW 9801	-	388 998	388 998	100,0	-	-	51,6
BW 9802	-	-	-	-	1 385	1 385	-
insgesamt		388 998	388 998	100,0	200 728	200 728	51,6

1) Da die Wahl als Briefwahl durchgeführt wurde, werden für die Bezirke keine Wahlberechtigten ausgewiesen

noch: Ergebnisse der Oberbürgermeister-Stichwahl 2020 nach Stimmbezirken

ungültige Stimmen		gültige Stimmen	von den gültigen Stimmen entfielen auf				Stimm- bezirk
insgesamt			Marcus König CSU		Thorsten Brehm SPD		
Zahl	Anteil der Wähler		Zahl	%	Zahl	%	
8	9	10	11	12	13	14	
1	0,2	454	226	49,8	228	50,2	9252
2	0,4	471	255	54,1	216	45,9	9253
25	3,4	720	396	55,0	324	45,0	9350
14	1,8	769	407	52,9	362	47,1	9351
2	0,5	442	198	44,8	244	55,2	9352
-		511	216	42,3	295	57,7	9353
-		736	429	58,3	307	41,7	9450
1	0,1	760	434	57,1	326	42,9	9451
1	0,1	775	462	59,6	313	40,4	9452
1	0,1	688	399	58,0	289	42,0	9453
5	0,7	736	418	56,8	318	43,2	9454
3	0,4	768	431	56,1	337	43,9	9455
3	0,4	752	426	56,6	326	43,4	9456
1	0,4	231	104	45,0	127	55,0	9550
1	0,2	508	255	50,2	253	49,8	9551
15	2,8	530	286	54,0	244	46,0	9552
1	0,2	490	264	53,9	226	46,1	9553
3	0,6	487	260	53,4	227	46,6	9554
-		560	302	53,9	258	46,1	9555
1	0,2	509	226	44,4	283	55,6	9556
3	0,5	642	408	63,6	234	36,4	9650
1	0,1	684	327	47,8	357	52,2	9651
1	0,1	666	364	54,7	302	45,3	9652
1	0,2	652	358	54,9	294	45,1	9653
2	0,8	242	116	47,9	126	52,1	9750
-	-	-	-	-	-	-	9801
9	0,6	1 376	516	37,5	860	62,5	9802
1 626	0,8	199 102	103 865	52,2	95 237	47,8	insg.

Ergebnisse der Oberbürgermeister-Stichwahl 2020 nach Statistischen Bezirken S. 160 bis S. 163

Ergebnisse der Oberbürgermeister-Stichwahl 2020 nach Statistischen Bezirken

Statistischer Bezirk ¹⁾	Wahlberechtigte				Wähler		Wahl- beteiligung
	lt. Wählerliste		insgesamt	dar. mit Wahl- schein	insgesamt	dar. mit Wahlschein	
	ohne Wahl- schein	mit Wahl- schein					
	Zahl	Zahl	Zahl	%	Zahl	Zahl	
1	2	3	4	5	6	7	
01 Altstadt, St. Lorenz	-	-	-	-	1 655	1 655	-
02 Marienvorstadt	-	-	-	-	575	575	-
04 Gostenhof	-	-	-	-	2 699	2 699	-
05 Himpfelshof	-	-	-	-	3 763	3 763	-
06 Altstadt, St. Sebald	-	-	-	-	2 023	2 023	-
07 St. Johannis	-	-	-	-	3 591	3 591	-
08 Pirkheimerstraße	-	-	-	-	3 341	3 341	-
09 Wöhrd	-	-	-	-	3 296	3 296	-
10 Ludwigsfeld	-	-	-	-	2 592	2 592	-
11 Glockenhof	-	-	-	-	4 490	4 490	-
12 Guntherstraße	-	-	-	-	1 613	1 613	-
13 Galgenhof	-	-	-	-	5 561	5 561	-
14 Hummelstein	-	-	-	-	4 798	4 798	-
15 Gugelstraße	-	-	-	-	2 618	2 618	-
16 Steinbühl	-	-	-	-	3 147	3 147	-
17 Gibitzenhof	-	-	-	-	2 544	2 544	-
20 St. Leonhard	-	-	-	-	4 926	4 926	-
21 Sündersbühl	-	-	-	-	1 549	1 549	-
22 Bärenschanze	-	-	-	-	1 907	1 907	-
23 Sandberg	-	-	-	-	6 225	6 225	-
24 Bielingplatz	-	-	-	-	3 556	3 556	-
25 Uhlandstraße	-	-	-	-	3 714	3 714	-
26 Maxfeld	-	-	-	-	3 935	3 935	-
27 Veilhof	-	-	-	-	3 620	3 620	-
28 Tullnau	-	-	-	-	1 136	1 136	-
29 Gleißhammer	-	-	-	-	2 276	2 276	-
31 Rangierbahnhof-Siedlung	-	-	-	-	1 383	1 383	-
32 Langwasser Nordwest	-	-	-	-	2 702	2 702	-
33 Langwasser Nordost	-	-	-	-	2 393	2 393	-
36 Langwasser Südost	-	-	-	-	3 231	3 231	-
37 Langwasser Südwest	-	-	-	-	2 936	2 936	-
38 Altenfurt, Moorenbrunn	-	-	-	-	4 090	4 090	-
40 Hasenbuck	-	-	-	-	1 271	1 271	-
44 Trierer Straße	-	-	-	-	2 069	2 069	-
45 Gartenstadt	-	-	-	-	3 479	3 479	-
46 Werderau	-	-	-	-	1 380	1 380	-
48 Katzwang/Reichelsd.Ost, -Keller	-	-	-	-	3 662	3 662	-
49 Kornburg, Worzeldorf	-	-	-	-	6 838	6 838	-
50 Hohe Marter	-	-	-	-	2 104	2 104	-
51 Röthenbach West	-	-	-	-	2 882	2 882	-
52 Röthenbach Ost	-	-	-	-	3 963	3 963	-
53 Eibach	-	-	-	-	4 976	4 976	-
54 Reichelsdorf	-	-	-	-	3 323	3 323	-
55 Krottenbach, Mühlhof	-	-	-	-	1 043	1 043	-
60 Großreuth b. Schweinau	-	-	-	-	2 337	2 337	-
61 Gebersdorf	-	-	-	-	2 813	2 813	-
62 Gaismannshof	-	-	-	-	3 249	3 249	-
63 Höfen	-	-	-	-	859	859	-
64 Eberhardshof	-	-	-	-	2 859	2 859	-
70 Westfriedhof	-	-	-	-	2 260	2 260	-

noch: Ergebnisse der Oberbürgermeister-Stichwahl 2020 nach Statistischen Bezirken

ungültige Stimmen		gültige Stimmen	von den gültigen Stimmen entfielen auf				Statis- tischer Bezirk
insgesamt	Anteil der Wähler		Marcus König CSU		Thorsten Brehm SPD		
Zahl	%		Zahl	%	Zahl	%	
8	9	10	11	12	13	14	
13	0,8	1 642	655	39,9	987	60,1	01
3	0,5	572	281	49,1	291	50,9	02
4	0,1	2 695	1 332	49,4	1 363	50,6	04
41	1,1	3 722	2 052	55,1	1 670	44,9	05
6	0,3	2 017	941	46,7	1 076	53,3	06
17	0,5	3 574	1 790	50,1	1 784	49,9	07
46	1,4	3 295	1 670	50,7	1 625	49,3	08
20	0,6	3 276	1 670	51,0	1 606	49,0	09
38	1,5	2 554	1 266	49,6	1 288	50,4	10
39	0,9	4 451	2 264	50,9	2 187	49,1	11
2	0,1	1 611	803	49,8	808	50,2	12
75	1,3	5 486	2 762	50,3	2 724	49,7	13
27	0,6	4 771	2 494	52,3	2 277	47,7	14
33	1,3	2 585	1 386	53,6	1 199	46,4	15
38	1,2	3 109	1 687	54,3	1 422	45,7	16
11	0,4	2 533	1 305	51,5	1 228	48,5	17
33	0,7	4 893	2 715	55,5	2 178	44,5	20
10	0,6	1 539	883	57,4	656	42,6	21
17	0,9	1 890	983	52,0	907	48,0	22
106	1,7	6 119	3 352	54,8	2 767	45,2	23
7	0,2	3 549	1 910	53,8	1 639	46,2	24
53	1,4	3 661	1 910	52,2	1 751	47,8	25
12	0,3	3 923	2 191	55,9	1 732	44,1	26
6	0,2	3 614	2 013	55,7	1 601	44,3	27
16	1,4	1 120	411	36,7	709	63,3	28
24	1,1	2 252	1 169	51,9	1 083	48,1	29
28	2,0	1 355	609	44,9	746	55,1	31
45	1,7	2 657	1 370	51,6	1 287	48,4	32
35	1,5	2 358	1 197	50,8	1 161	49,2	33
38	1,2	3 193	1 529	47,9	1 664	52,1	36
24	0,8	2 912	1 300	44,6	1 612	55,4	37
33	0,8	4 057	2 176	53,6	1 881	46,4	38
4	0,3	1 267	660	52,1	607	47,9	40
21	1,0	2 048	952	46,5	1 096	53,5	44
47	1,4	3 432	1 718	50,1	1 714	49,9	45
13	0,9	1 367	695	50,8	672	49,2	46
71	1,9	3 591	1 862	51,9	1 729	48,1	48
38	0,6	6 800	3 601	53,0	3 199	47,0	49
10	0,5	2 094	1 083	51,7	1 011	48,3	50
51	1,8	2 831	1 412	49,9	1 419	50,1	51
22	0,6	3 941	1 894	48,1	2 047	51,9	52
53	1,1	4 923	2 326	47,2	2 597	52,8	53
13	0,4	3 310	1 780	53,8	1 530	46,2	54
4	0,4	1 039	410	39,5	629	60,5	55
6	0,3	2 331	1 264	54,2	1 067	45,8	60
10	0,4	2 803	1 419	50,6	1 384	49,4	61
14	0,4	3 235	1 818	56,2	1 417	43,8	62
12	1,4	847	372	43,9	475	56,1	63
13	0,5	2 846	1 571	55,2	1 275	44,8	64
6	0,3	2 254	1 167	51,8	1 087	48,2	70

Ergebnisse der Oberbürgermeister-Stichwahl 2020 nach Statistischen Bezirken

Statistischer Bezirk ¹⁾	Wahlberechtigte				Wähler		Wahl- beteiligung
	lt. Wählerliste		insgesamt	dar. mit Wahl- schein	insgesamt	dar. mit Wahlschein	
	ohne Wahl- schein	mit Wahl- schein					
	Zahl	Zahl	Zahl	%	Zahl	Zahl	
1	2	3	4	5	6	7	
71 Schniegling	-	-	-	-	1 938	1 938	-
72 Wetzendorf	-	-	-	-	4 474	4 474	-
73 Buch	-	-	-	-	778	778	-
74 Thon	-	-	-	-	2 171	2 171	-
76 Kraftshof	-	-	-	-	390	390	-
78 Boxdorf	-	-	-	-	445	445	-
79 Großgründlach	-	-	-	-	3 296	3 296	-
80 Schleifweg	-	-	-	-	1 504	1 504	-
81 Schoppershof	-	-	-	-	2 503	2 503	-
82 Schafhof	-	-	-	-	1 111	1 111	-
83 Marienberg	-	-	-	-	2 421	2 421	-
84 Ziegelstein	-	-	-	-	5 193	5 193	-
86 Buchenbühl	-	-	-	-	2 398	2 398	-
90 St. Jobst	-	-	-	-	3 478	3 478	-
91 Erlenstegen	-	-	-	-	1 859	1 859	-
92 Mögeldorf	-	-	-	-	2 189	2 189	-
93 Schmausenbuckstraße	-	-	-	-	2 483	2 483	-
94 Laufamholz	-	-	-	-	5 229	5 229	-
95 Zerzabelshof	-	-	-	-	3 337	3 337	-
96 Fischbach	-	-	-	-	2 894	2 894	-
insgesamt	-	388 998	388 998	100,0	200 728	200 728	51,6

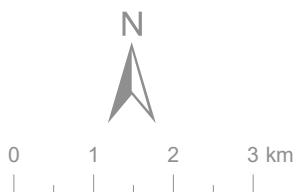
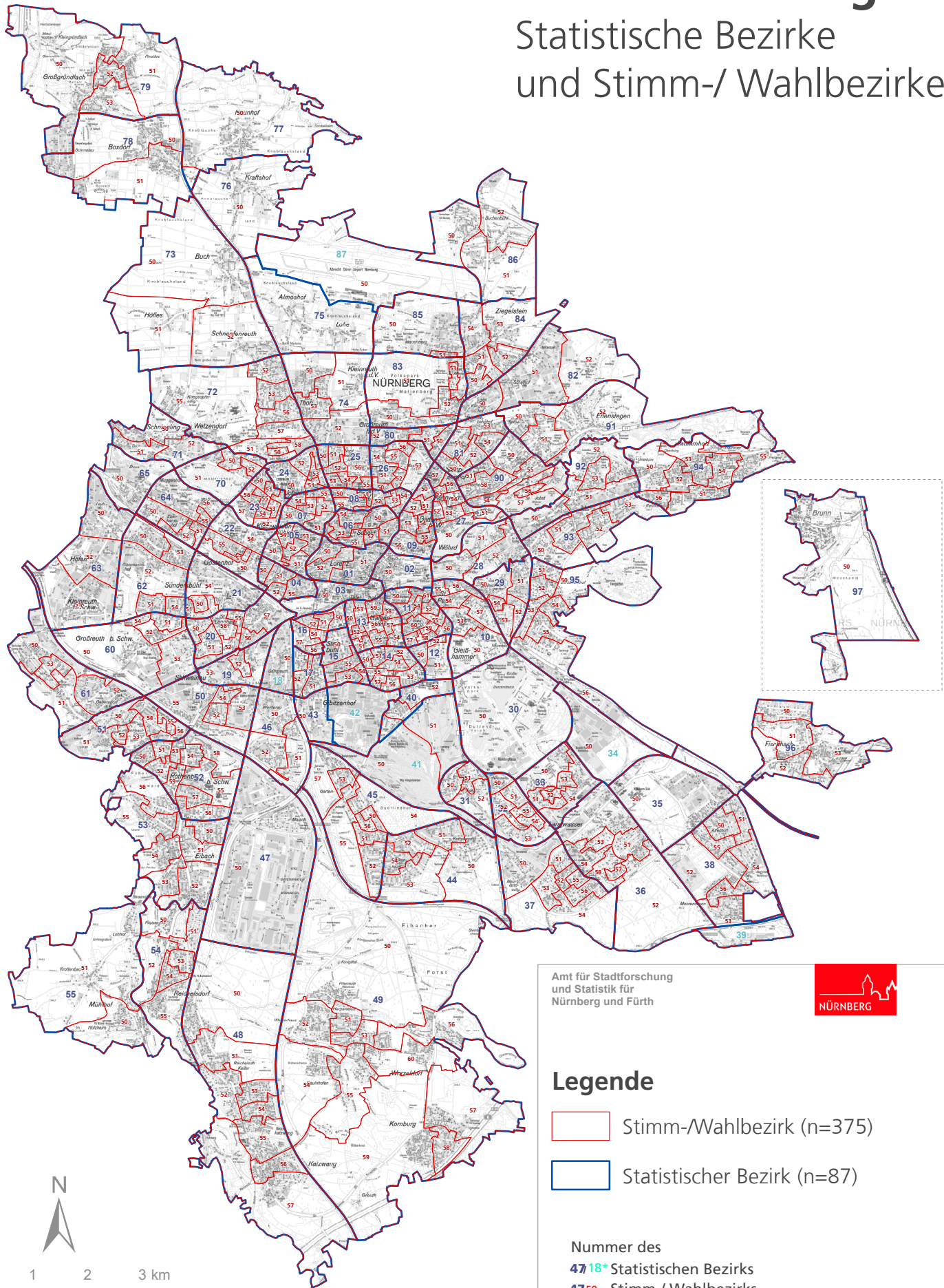
1) Folgende Bezirke wurden aufgrund ihrer geringen Einwohnerzahl anderen Bezirken zugeordnet:
 03 zu 02, 18 und 19 zu 17, 30 zu 31, 34 und 35 zu 36, 39 zu 38,
 41 sowie 42 und 43 zu 40, 47 zu 48, 65 zu 64, 75 und 87 zu 73, 77 zu 76, 85 zu 84,
 97 zu 96

noch: Ergebnisse der Oberbürgermeister-Stichwahl 2020 nach Statistischen Bezirken

ungültige Stimmen		gültige Stimmen	von den gültigen Stimmen entfielen auf				Statis- tischer Bezirk
insgesamt			Marcus König CSU		Thorsten Brehm SPD		
Zahl	Anteil der Wähler		Zahl	%	Zahl	%	
8	9	10	11	12	13	14	
10	0,5	1 928	1 091	56,6	837	43,4	71
41	0,9	4 433	2 412	54,4	2 021	45,6	72
9	1,2	769	351	45,6	418	54,4	73
11	0,5	2 160	1 154	53,4	1 006	46,6	74
11	2,8	379	184	48,5	195	51,5	76
9	2,0	436	215	49,3	221	50,7	78
10	0,3	3 286	1 979	60,2	1 307	39,8	79
14	0,9	1 490	800	53,7	690	46,3	80
10	0,4	2 493	1 366	54,8	1 127	45,2	81
2	0,2	1 109	555	50,0	554	50,0	82
10	0,4	2 411	1 293	53,6	1 118	46,4	83
14	0,3	5 179	2 977	57,5	2 202	42,5	84
36	1,5	2 362	1 311	55,5	1 051	44,5	86
24	0,7	3 454	1 953	56,5	1 501	43,5	90
7	0,4	1 852	1 029	55,6	823	44,4	91
6	0,3	2 183	1 113	51,0	1 070	49,0	92
41	1,7	2 442	1 217	49,8	1 225	50,2	93
14	0,3	5 215	2 999	57,5	2 216	42,5	94
22	0,7	3 315	1 697	51,2	1 618	48,8	95
8	0,3	2 886	1 573	54,5	1 313	45,5	96
1 626	0,8	199 102	103 865	52,2	95 237	47,8	insg.

Stadt Nürnberg

Statistische Bezirke und Stimm-/ Wahlbezirke



Raumbezugssystem 2020 (Amt für Stadtforschung und Statistik)
 Hintergrundkarte: Amt für Geoinformation und Bodenordnung

