


# Vor der Wahl 2017

## Teil 1: Strukturdaten und Wahlergebnisse



# Vor der Wahl 2017

## Teil 1: Strukturdaten und Wahlergebnisse

### Impressum:

Herausgeber:

Stadt Nürnberg

Amt für Stadtforschung und Statistik  
für Nürnberg und Fürth

Unschlittplatz 7a

90403 Nürnberg

Telefon 09 11 / 2 31-28 43

Fax 09 11 / 2 31-74 60

E-Mail [statistikinfo@stadt.nuernberg.de](mailto:statistikinfo@stadt.nuernberg.de)

Internet [www.statistik.nuernberg.de](http://www.statistik.nuernberg.de)

Titelgestaltung: Stadtgrafik Nürnberg, Laura Keilwerth

Druck: **City Druck**,

Eberhardshofstr. 17, 90429 Nürnberg

Erscheinungsdatum: April 2017

Nachdruck mit Quellenangabe gestattet.

# Inhaltsverzeichnis

## 1. Strukturdaten nach Statistischen Bezirken und Wahlbezirken

Tab. 1: Strukturdaten nach Statistischen Bezirken und Wahlbezirken.....	6
---	---

## Exkurs Ergebnisse der Wahltagsbefragungen zur Bundestagswahl 2009 und 2013..... 26

Stammwähler/Wechselwähler, Zeitpunkt der Wahlentscheidung.....	27
Wahlentscheidende Themen bei den Bundestagswahlen 2009 und 2013 .....	27
Weitere Gründe für die Wahlentscheidung bei den Bundestagswahlen 2009 und 2013 .....	27
Wahlbeteiligung nach Bildungsabschluss .....	28
Wahlentscheidung bei der Bundestagswahl 2009 (Zweitstimmenanteile) nach Merkmalen der befragten Person .....	30
Wahlentscheidung bei der Bundestagswahl 2013 (Zweitstimmenanteile) nach Merkmalen der befragten Person .....	31
Nichtwählerschaft bei der Bundestagswahl 2013.....	32
Veröffentlichungen zu diesem Thema .....	32
Studiendesign der dargestellten Umfrageergebnisse.....	33

## 2. Bundestagswahl 2013

### 2.1 Wahlberechtigte und Wahlbeteiligung..... 34

Tab. 2.1.1: Wahlberechtigte, Wähler, Wahlbeteiligung bei den Bundestagswahlen 1949 bis 2013 und bei den Europawahlen 1989 bis 2014 in den Wahlkreisen 244 und 245 (heutiger Gebietsstand).....	35
Tab. 2.1.2: Wahlbeteiligung nach Altersgruppen und Geschlecht bei der Bundestagswahl 2013 und 2009, der Stadtratswahl 2014, der Europawahl 2014 und der Landtagswahl 2013.....	35
Tab. 2.1.3: Nürnberger Wahlbezirke mit der höchsten Wahlbeteiligung bei der Bundestagswahl 2013 im Vergleich zur Bundestagswahl 2009 .....	36
Tab. 2.1.4: Nürnberger Wahlbezirke mit der niedrigsten Wahlbeteiligung bei der Bundestagswahl 2013 im Vergleich zur Bundestagswahl 2009 .....	36
Tab. 2.1.5: Zweitstimmenanteile nach Geschlecht und Altersgruppen bei den Bundestagswahlen 2013 und 2009.....	36
Tab. 2.1.6: Vergabe der Wahlkreismandate bei den Bundestagswahlen 1953 bis 2013 in den Nürnberger Wahlkreisen (jeweiliger Gebietsstand).....	37
Tab. 2.1.7: Erststimmenanteile bei den Bundestagswahlen 1953 bis 2013 in den Wahlkreisen 244 und 245 (heutiger Gebietsstand).....	37
Tab. 2.1.8: Erst- und Zweitstimmenanteile bei den Bundestagswahlen 1972 bis 2013 in den Wahlkreisen 244 und 245 (heutiger Gebietsstand).....	38
Tab. 2.1.9: Stimmensplitting bei der Bundestagswahl 2013 in Nürnberg .....	38

### 2.2 Ergebnisse der Bundestagswahl 2013 nach Statistischen Bezirken, Wahlbezirken und Wahlkreisen ..... 39

Tab. 2.2.1: Ergebnisse der Bundestagswahl 2013 im Wahlkreis 244 Nürnberg-Nord (Statistische Bezirke 01-10).....	40
Tab. 2.2.2: Ergebnisse der Bundestagswahl 2013 im Wahlkreis 244 Nürnberg-Nord (Statistische Bezirke 10-25).....	46
Tab. 2.2.3: Ergebnisse der Bundestagswahl 2013 im Wahlkreis 244 Nürnberg-Nord (Statistische Bezirke 25-72).....	52
Tab. 2.2.4: Ergebnisse der Bundestagswahl 2013 im Wahlkreis 244 Nürnberg-Nord (Statistische Bezirke 72-84).....	58
Tab. 2.2.5: Ergebnisse der Bundestagswahl 2013 im Wahlkreis 244 Nürnberg-Nord (Statistische Bezirke 84-Briefwahl) .....	64
Tab. 2.2.6: Ergebnisse der Bundestagswahl 2013 im Wahlkreis 244 Nürnberg-Nord (Briefwahl & Gesamt).....	70
Tab. 2.2.7: Ergebnisse der Bundestagswahl 2013 im Wahlkreis 245 Nürnberg-Süd (Statistische Bezirke 14-32) .....	76
Tab. 2.2.8: Ergebnisse der Bundestagswahl 2013 im Wahlkreis 245 Nürnberg-Süd (Statistische Bezirke 32-45) .....	82
Tab. 2.2.9: Ergebnisse der Bundestagswahl 2013 im Wahlkreis 245 Nürnberg-Süd (Statistische Bezirke 45-52) .....	88
Tab. 2.2.10: Ergebnisse der Bundestagswahl 2013 im Wahlkreis 245 Nürnberg-Süd (Statistische Bezirke 53-Schwabach)....	94
Tab. 2.2.11: Ergebnisse der Bundestagswahl 2013 im Wahlkreis 245 Nürnberg-Süd (Schwabach-Briefwahl).....	100
Tab. 2.2.12: Ergebnisse der Bundestagswahl 2013 im Wahlkreis 245 Nürnberg-Süd (Briefwahl & Gesamt).....	106

## 3. Karten

### 3.1 Karten zu den Strukturdaten ..... 113

Karte 3.1.1: Deutsche - Volljährige 2016.....	114
Karte 3.1.2: Deutsche - Senioren 2016.....	115

Karte 3.1.3:	Menschen mit Migrationshintergrund 2016 .....	116
Karte 3.1.4:	Menschen mit Migrationshintergrund 2016 - Bezugsland Türkei .....	117
Karte 3.1.5:	Menschen mit Migrationshintergrund 2016 - Bezugsland Rumänien .....	118
Karte 3.1.6:	Menschen mit Migrationshintergrund 2016 - Bezugsländer Russland, Ukraine, Kasachstan .....	119
Karte 3.1.7:	Alleinerziehende 2016 .....	120
Karte 3.1.8:	Singlehaushalte - 65 Jahre und älter 2016.....	121
Karte 3.1.9:	Arbeitslosigkeit 2016 .....	122
Karte 3.1.10:	Bedarfsgemeinschaften mit Kindern 2016.....	123

### **3.2 Karten zu den Bundestagswahlen 2013 und 2009 ..... 125**

Karte 3.2.1:	Bundestagswahl 2013 - Wahlbeteiligung (Statistischer Bezirk).....	126
Karte 3.2.2:	Bundestagswahl 2009 - Wahlbeteiligung (Statistischer Bezirk).....	127
Karte 3.2.3:	Bundestagswahl 2013 - Stimmenanteil CSU (Statistischer Bezirk) .....	128
Karte 3.2.4:	Bundestagswahl 2009 - Stimmenanteil CSU (Statistischer Bezirk) .....	129
Karte 3.2.5:	Bundestagswahl 2013 - Stimmenanteil CSU (Urnenwahl).....	130
Karte 3.2.6:	Bundestagswahl 2013 - Stimmenanteil CSU (Briefwahl) .....	131
Karte 3.2.7:	Bundestagswahl 2013 - Stimmenanteil SPD (Statistischer Bezirk).....	132
Karte 3.2.8:	Bundestagswahl 2009 - Stimmenanteil SPD (Statistischer Bezirk).....	133
Karte 3.2.9:	Bundestagswahl 2013 - Stimmenanteil SPD (Urnenwahl) .....	134
Karte 3.2.10:	Bundestagswahl 2013 - Stimmenanteil SPD (Briefwahl).....	135
Karte 3.2.11:	Bundestagswahl 2013 - Stimmenanteil FDP (Statistischer Bezirk) .....	136
Karte 3.2.12:	Bundestagswahl 2009 - Stimmenanteil FDP (Statistischer Bezirk) .....	137
Karte 3.2.13:	Bundestagswahl 2013 - Stimmenanteil FDP (Urnenwahl).....	138
Karte 3.2.14:	Bundestagswahl 2013 - Stimmenanteil FDP (Briefwahl) .....	139
Karte 3.2.15:	Bundestagswahl 2013 - Stimmenanteil GRÜNE (Statistischer Bezirk).....	140
Karte 3.2.16:	Bundestagswahl 2009 - Stimmenanteil GRÜNE (Statistischer Bezirk).....	141
Karte 3.2.17:	Bundestagswahl 2013 - Stimmenanteil GRÜNE (Urnenwahl) .....	142
Karte 3.2.18:	Bundestagswahl 2013 - Stimmenanteil GRÜNE (Briefwahl).....	143
Karte 3.2.19:	Bundestagswahl 2013 - Stimmenanteil DIE LINKE (Statistischer Bezirk) .....	144
Karte 3.2.20:	Bundestagswahl 2009 - Stimmenanteil DIE LINKE (Statistischer Bezirk) .....	145
Karte 3.2.21:	Bundestagswahl 2013 - Stimmenanteil DIE LINKE (Urnenwahl).....	146
Karte 3.2.22:	Bundestagswahl 2013 - Stimmenanteil DIE LINKE (Briefwahl) .....	147
Karte 3.2.23:	Bundestagswahl 2013 - Stimmenanteil REP (Statistischer Bezirk) .....	148
Karte 3.2.24:	Bundestagswahl 2009 - Stimmenanteil REP (Statistischer Bezirk) .....	149
Karte 3.2.25:	Bundestagswahl 2013 - Stimmenanteil REP (Urnenwahl).....	150
Karte 3.2.26:	Bundestagswahl 2013 - Stimmenanteil REP (Briefwahl) .....	151
Karte 3.2.27:	Bundestagswahl 2013 - Stimmenanteil PIRATEN (Statistischer Bezirk) .....	152
Karte 3.2.28:	Bundestagswahl 2009 - Stimmenanteil PIRATEN (Statistischer Bezirk) .....	153
Karte 3.2.29:	Bundestagswahl 2013 - Stimmenanteil PIRATEN (Urnenwahl).....	154
Karte 3.2.30:	Bundestagswahl 2013 - Stimmenanteil PIRATEN (Briefwahl) .....	155
Karte 3.2.31:	Bundestagswahl 2013 - Stimmenanteil AfD (Statistischer Bezirk).....	156
Karte 3.2.32:	Bundestagswahl 2013 - Stimmenanteil AfD (Urnenwahl) .....	158
Karte 3.2.33:	Bundestagswahl 2013 - Stimmenanteil AfD (Briefwahl).....	159
Karte 3.2.34:	Bundestagswahl 2013 - relative Mehrheit der Erststimmen (Urnenwahl).....	160
Karte 3.2.35:	Bundestagswahl 2013 - relative Mehrheit der Erststimmen (Briefwahl) .....	161
Karte 3.2.36:	Bundestagswahl 2013 - relative Mehrheit der Zweitstimmen (Urnenwahl).....	162
Karte 3.2.37:	Bundestagswahl 2013 - relative Mehrheit der Zweitstimmen (Briefwahl) .....	163

### **3.3 Ausgewählte Wahlergebnisse nach Statistischen Bezirken ..... 165**

## Verwendete Abkürzungen

BTW	Bundestagswahl	LTW	Landtagswahl	SRW	Stadtratswahl
EUW	Europawahl	NBG	Nürnberg	SC	Schwabach
BW bzw. B	Briefwahl	UW bzw. U	Urnenwahl	WS	Wahlschein
(R)	Wahlbezirk für die repräsentative Wahlstatistik				

# **1. Strukturdaten nach Statistischen Bezirken und Wahlbezirken**

**Tab. 1: Strukturdaten nach Statistischen Bezirken und Wahlbezirken**

Statistischer Bezirk <sup>1)</sup> > Wahlbezirk	Deutsche 2016										
	Bevölkerung mit Hauptwohnung 2016	insg.	mit Migrationshintergrund	Veränderung Deutsche ggü. 2012	Frauen	18 Jahre und älter	Veränderung der ab 18jährigen ggü. 2012	über 64 Jahre alt	kurze Wohnbindung < 3 Jahre <sup>3)</sup>	lange Wohnbindung > 10 Jahre <sup>3)</sup>	nicht deutsche EU-Bürger insg.
<b>01 Altstadt, St. Lorenz</b>	<b>5 331</b>	<b>3 482</b>	<b>756</b>	<b>-1,4</b>	<b>47,6</b>	<b>92,8</b>	<b>-1,9</b>	<b>17,1</b>	<b>43,5</b>	<b>25,4</b>	<b>974</b>
0150 Karl-Grillenberger-Str., Josephsplatz	1 653	1 244	222	-2,0	50,6	92,8	-3,7	15,8	42,3	24,9	217
0151 Kornmarkt, Lorenzer Str.	1 762	1 135	272	0,0	47,3	92,2	-0,4	21,6	44,3	25,6	283
0152 Kaiserstr., Jakobsplatz	1 916	1 103	262	-2,0	44,5	93,5	-1,4	14,0	44,0	25,7	474
<b>02 Marienvorstadt</b>	<b>1 319</b>	<b>1 027</b>	<b>220</b>	<b>8,7</b>	<b>54,1</b>	<b>89,5</b>	<b>8,4</b>	<b>16,6</b>	<b>39,5</b>	<b>31,6</b>	<b>151</b>
0250 Marienstr., Bahnhofstr.	1 319	1 027	220	8,7	54,1	89,5	8,4	16,6	39,5	31,6	151
<b>03 Tafelhof</b>	<b>1 238</b>	<b>687</b>	<b>289</b>	<b>4,2</b>	<b>45,4</b>	<b>83,4</b>	<b>5,5</b>	<b>11,5</b>	<b>39,0</b>	<b>32,3</b>	<b>234</b>
0350 Dietzstr., Bahnhofplatz	1 238	687	289	4,2	45,4	83,4	5,5	11,5	39,0	32,3	234
<b>04 Gostenhof</b>	<b>9 511</b>	<b>5 173</b>	<b>1 626</b>	<b>0,6</b>	<b>44,9</b>	<b>81,6</b>	<b>-0,2</b>	<b>9,0</b>	<b>36,5</b>	<b>28,4</b>	<b>2 197</b>
0450 Eberhardshofstr., Untere Kanalstr.	2 109	1 122	295	-0,4	46,3	83,9	-0,1	8,5	38,3	30,2	590
0451 Obere Kanalstr., Imhoffstr.	1 830	959	273	3,1	46,7	82,7	1,3	10,3	38,0	26,5	472
0452 Knauerstr., Hessestr.	1 685	1 011	316	-2,0	48,0	80,2	-2,9	6,7	36,5	25,3	332
0455 Gostenhofer Hauptstraße, Zufuhrstr.	3 887	2 081	742	1,5	41,9	80,6	0,4	9,9	34,8	29,8	803
<b>05 Himpfelshof</b>	<b>6 157</b>	<b>4 606</b>	<b>1 045</b>	<b>-0,5</b>	<b>51,5</b>	<b>85,9</b>	<b>-0,2</b>	<b>18,7</b>	<b>28,4</b>	<b>37,1</b>	<b>851</b>
0550 Bärenschanzstr., Roonstr.	1 407	936	266	-4,7	49,9	81,0	-6,8	13,2	27,4	31,5	245
0551 Obere Turnstr., Rosenaustr., Am Plärrer	1 351	865	241	-6,2	47,3	87,7	-4,6	21,3	27,6	39,1	283
0552 Blumenthalstr., Himpfelshofstr.	1 161	915	180	3,9	52,2	87,3	4,2	14,3	29,8	38,5	111
0553 Deutschherrnstr., Praterstr.	1 241	1 007	215	4,2	56,4	87,1	4,9	30,8	29,3	38,0	144
0554 Roonstr., Deutschherrnstr.	997	883	143	0,3	51,1	86,5	1,7	12,6	27,6	38,4	68
<b>06 Altstadt, St. Sebald</b>	<b>9 354</b>	<b>7 254</b>	<b>1 483</b>	<b>-0,9</b>	<b>52,2</b>	<b>91,9</b>	<b>-0,9</b>	<b>18,0</b>	<b>37,1</b>	<b>32,0</b>	<b>1 178</b>
0650 Maxtormauer, Egidienplatz	1 428	1 070	213	-5,6	50,5	92,7	-6,1	16,8	36,5	31,0	197
0651 Rosental, Laufertormauer	1 865	1 484	315	9,1	51,6	88,4	9,2	13,9	40,1	22,7	192
0652 Judengasse, Neue Gasse	1 563	1 231	287	-1,0	52,9	92,4	-1,2	19,9	35,3	35,8	189
0653 Neutormauer, Sebalds Platz	1 512	1 143	216	-4,2	52,2	92,4	-3,6	15,6	34,4	37,1	250
0654 Burg, Paniersplatz	1 576	1 268	246	-1,2	52,6	92,0	-1,0	16,8	38,6	33,9	188
0655 Hallertor, Hauptmarkt	1 410	1 058	206	-4,4	53,3	94,7	-3,9	26,9	36,6	34,0	162
<b>07 St. Johannis</b>	<b>8 082</b>	<b>6 587</b>	<b>1 278</b>	<b>-0,2</b>	<b>53,2</b>	<b>88,3</b>	<b>-0,5</b>	<b>21,9</b>	<b>31,7</b>	<b>36,5</b>	<b>726</b>
0750 Johannisstr., Großweidenmühlstr.	1 073	886	139	-6,0	51,9	93,2	-6,7	32,3	34,0	33,3	101
0751 Burgschmietstr., Hallerwiese	1 401	1 087	271	-1,9	55,5	89,1	-0,8	23,3	29,1	40,9	127
0752 Jagdstr., Frommannstr.	1 408	1 200	231	0,1	51,8	86,1	0,3	16,6	23,7	41,5	106
0753 Palmplatz, Lange Zeile	1 250	1 124	176	2,5	56,8	89,6	1,1	35,3	31,1	37,3	71
0754 Frauenholzstr., Hallerstr.	1 395	1 068	202	-5,9	51,8	86,9	-6,5	15,2	33,0	37,9	171
0755 Kirchenweg, Sandrartstr.	1 555	1 222	259	9,5	51,3	86,1	9,4	11,8	39,7	28,0	150
<b>08 Pirckheimerstraße</b>	<b>7 909</b>	<b>6 157</b>	<b>1 492</b>	<b>-0,1</b>	<b>52,2</b>	<b>87,2</b>	<b>0,4</b>	<b>17,0</b>	<b>32,9</b>	<b>37,6</b>	<b>858</b>
0850 Archivstr., Vestnertorgraben	982	783	279	0,4	52,0	81,5	1,1	17,9	27,1	40,0	88
0851 Krelingstr., Friedrichstr.	1 179	1 011	209	2,7	50,7	85,7	3,1	16,5	29,1	39,4	88
0852 Schwanhäußerstr., Tüchergartenstr.	1 646	1 282	326	-3,4	54,2	88,8	-2,9	18,2	34,0	36,8	188
0853 Lindenaststr., Schonhoverstr.	1 342	1 036	196	-1,7	52,7	89,3	-2,2	14,9	33,3	37,5	170
0854 Wurzelbauerstr., Veillodterstr.	1 867	1 264	365	3,1	51,8	86,2	4,1	14,8	36,9	32,8	261
0855 Vestnertorgraben, Pilotystr.	893	781	117	-1,6	50,8	91,5	0,4	21,0	34,4	42,4	63
<b>09 Wöhrd</b>	<b>9 863</b>	<b>7 639</b>	<b>1 913</b>	<b>-1,5</b>	<b>52,2</b>	<b>90,0</b>	<b>-1,2</b>	<b>19,4</b>	<b>35,3</b>	<b>35,6</b>	<b>878</b>
0950 Berliner Platz, Rennweg	1 474	1 206	266	-3,1	56,1	90,7	-2,1	31,6	34,8	31,9	120
0951 Martin-Richter-Str., Stresemannplatz	1 554	1 118	285	-1,0	48,9	90,5	-1,7	14,8	37,6	31,8	163
0952 Feldgasse, Krellerstr.	1 363	1 070	290	-2,1	51,3	87,1	-2,7	12,3	39,3	32,9	121
0953 Rathenauplatz, Merckelsgasse	1 608	1 119	305	1,8	50,0	89,1	4,8	14,2	37,7	36,8	134
0954 Flötnerstr., Waechterstr.	1 324	1 041	307	-1,8	53,3	90,2	-1,7	21,7	31,4	40,6	129
0955 Obere Zwingerstr., Wöhrder Hauptstr.	1 339	1 095	229	-1,8	54,8	91,8	-1,6	21,1	31,1	40,8	112
0956 Keßlerplatz, Prinzregentenufer	1 201	990	231	-2,5	50,8	90,8	-3,5	18,7	34,8	34,5	99

Quelle: Amt für Stadtforschung und Statistik für Nürnberg und Fürth

## noch: Strukturdaten nach Statistischen Bezirken und Wahlbezirken

Menschen mit Migrationshintergrund 2016 <sup>2)</sup>									und zwar				Arbeitslosenanteil <sup>6)</sup>	erwerbsfähige Leistungsberechtigte <sup>7)</sup>	Personen in Bedarfsgemeinschaften	Bedarfsgemeinschaften mit Kindern <sup>8)</sup>
insg.	mit Bezugsland ...			18 Jahre und älter	Veränderung der ab 18jährigen ggü. 2012	über 64 Jahre alt	kurze Wohnbindung < 3 Jahre <sup>3)</sup>	Haushalte insg. <sup>4)</sup>	1-Personenhaushalte im Alter von ... bis unter ... Jahre		Alleinerziehende <sup>5)</sup>	Haushalte mit Kindern				
	Rumänien	Russland, Ukraine, Kasachstan	Türkei						18-65	65 und mehr						
Zahl	%	%	%	%	%	%	%	Zahl	%	%	%	%	%	Zahl	%	
<b>2 605</b>	<b>10,7</b>	<b>5,5</b>	<b>6,9</b>	<b>89,3</b>	<b>19,9</b>	<b>10,5</b>	<b>58,4</b>	<b>3 677</b>	<b>35,7</b>	<b>8,7</b>	<b>25,4</b>	<b>6,6</b>	<b>4,8</b>	<b>8,2</b>	<b>428</b>	<b>17,2</b>
631	11,6	6,8	4,8	89,5	18,2	11,4	57,5	1 177	33,3	8,8	21,4	7,1	3,6	5,3	84	10,7
899	9,6	5,7	4,7	87,2	32,7	9,3	60,4	1 115	35,2	8,9	25,9	7,3	3,0	5,2	93	11,1
1 075	11,2	4,7	10,0	90,9	12,2	10,9	57,2	1 385	38,2	8,4	29,1	5,7	7,3	13,3	251	30,4
<b>512</b>	<b>11,3</b>	<b>12,5</b>	<b>11,9</b>	<b>86,7</b>	<b>31,0</b>	<b>12,5</b>	<b>52,3</b>	<b>910</b>	<b>31,4</b>	<b>10,9</b>	<b>17,6</b>	<b>10,0</b>	<b>5,4</b>	<b>7,3</b>	<b>98</b>	<b>12,1</b>
512	11,3	12,5	11,9	86,7	31,0	12,5	52,3	910	31,4	10,9	17,6	10,0	5,4	7,3	98	12,1
<b>840</b>	<b>10,6</b>	<b>6,7</b>	<b>12,0</b>	<b>79,2</b>	<b>33,3</b>	<b>7,6</b>	<b>51,7</b>	<b>666</b>	<b>28,7</b>	<b>6,9</b>	<b>18,8</b>	<b>15,2</b>	<b>5,8</b>	<b>9,9</b>	<b>151</b>	<b>24,8</b>
840	10,6	6,7	12,0	79,2	33,3	7,6	51,7	666	28,7	6,9	18,8	15,2	5,8	9,9	151	24,8
<b>5 964</b>	<b>8,2</b>	<b>6,2</b>	<b>16,2</b>	<b>79,2</b>	<b>21,1</b>	<b>8,9</b>	<b>47,0</b>	<b>5 330</b>	<b>25,1</b>	<b>6,7</b>	<b>27,7</b>	<b>16,0</b>	<b>9,3</b>	<b>18,4</b>	<b>1 934</b>	<b>34,6</b>
1 282	7,9	4,9	13,0	80,0	10,1	8,7	47,0	1 228	25,1	5,7	32,3	15,4	10,4	19,4	483	45,0
1 144	11,8	5,3	10,0	79,3	28,3	9,9	52,5	1 068	26,6	7,5	26,3	16,0	9,1	18,6	378	33,3
990	7,1	6,1	21,8	77,1	9,8	8,0	42,6	949	27,9	5,8	25,5	17,4	7,1	16,0	307	28,5
2 548	7,1	7,4	18,4	79,7	29,4	9,0	46,2	2 085	23,2	7,2	27,0	15,8	9,8	18,7	766	32,4
<b>2 596</b>	<b>11,7</b>	<b>7,2</b>	<b>12,2</b>	<b>81,1</b>	<b>22,2</b>	<b>14,9</b>	<b>43,0</b>	<b>3 649</b>	<b>18,4</b>	<b>12,7</b>	<b>20,0</b>	<b>14,1</b>	<b>4,9</b>	<b>7,9</b>	<b>513</b>	<b>15,5</b>
737	6,1	7,5	18,5	76,7	9,9	9,8	37,6	801	21,3	9,2	20,4	19,0	6,4	11,9	185	19,1
727	21,2	6,7	10,6	86,4	30,6	16,4	47,3	831	20,2	12,6	20,9	11,0	6,5	9,3	126	18,7
426	5,6	8,7	10,8	81,2	37,3	10,8	46,0	684	17,4	10,8	20,4	13,6	4,2	6,1	69	9,7
449	10,0	6,7	6,7	79,7	29,2	23,6	44,5	748	14,8	22,6	22,2	13,2	5,0	8,9	111	22,2
257	14,4	6,2	10,9	81,3	4,5	17,5	38,1	585	17,8	7,4	14,8	13,8	1,6	2,1	22	3,7
<b>3 583</b>	<b>10,7</b>	<b>9,2</b>	<b>4,9</b>	<b>87,4</b>	<b>23,5</b>	<b>12,1</b>	<b>49,7</b>	<b>6 809</b>	<b>33,4</b>	<b>11,0</b>	<b>26,4</b>	<b>7,9</b>	<b>3,7</b>	<b>5,3</b>	<b>483</b>	<b>10,1</b>
571	9,5	9,3	4,2	89,5	20,8	10,7	52,7	1 140	38,1	8,3	26,5	6,0	3,4	4,5	65	8,8
696	6,6	12,1	5,9	83,0	14,2	9,8	43,7	1 227	31,8	7,7	28,0	12,2	3,5	4,6	88	8,0
619	12,3	12,1	5,3	87,1	25,9	14,9	45,2	1 120	29,3	13,9	27,1	7,6	5,2	8,8	125	15,3
585	17,9	7,7	3,8	89,7	30,6	11,1	54,5	1 107	31,6	9,8	17,9	7,6	2,6	3,9	56	4,8
554	10,3	7,4	5,8	88,3	18,7	13,0	45,8	1 158	37,1	9,8	32,6	7,7	3,2	4,8	79	12,4
558	8,4	5,6	4,1	87,5	34,4	13,4	57,7	1 057	32,3	17,2	24,6	5,8	4,6	5,3	70	13,1
<b>2 773</b>	<b>9,4</b>	<b>9,5</b>	<b>10,4</b>	<b>82,1</b>	<b>16,4</b>	<b>16,4</b>	<b>43,0</b>	<b>4 981</b>	<b>21,7</b>	<b>12,8</b>	<b>24,7</b>	<b>13,2</b>	<b>4,3</b>	<b>6,8</b>	<b>505</b>	<b>11,6</b>
326	9,8	4,3	11,0	87,1	19,3	26,7	50,6	627	20,1	12,6	24,1	8,6	5,2	7,4	67	16,7
585	8,2	17,3	6,5	82,2	14,5	17,8	43,8	916	22,6	14,6	35,5	11,7	5,6	8,9	113	15,9
439	9,1	5,9	6,8	80,9	21,2	16,4	36,7	820	20,0	10,0	17,7	15,9	2,5	3,8	51	6,2
302	10,6	10,3	11,3	81,1	8,9	24,2	37,4	769	13,7	23,8	26,9	12,1	4,2	5,4	54	8,6
529	11,7	3,2	14,4	81,3	22,2	9,5	45,7	891	24,7	8,5	22,0	14,3	3,6	7,9	109	13,4
592	7,9	12,7	12,5	81,3	12,6	11,7	43,2	958	26,8	8,7	24,0	15,2	5,0	7,3	111	11,6
<b>3 244</b>	<b>8,5</b>	<b>12,2</b>	<b>10,9</b>	<b>81,9</b>	<b>14,3</b>	<b>13,1</b>	<b>42,3</b>	<b>4 954</b>	<b>25,3</b>	<b>11,1</b>	<b>24,8</b>	<b>12,5</b>	<b>5,1</b>	<b>8,1</b>	<b>630</b>	<b>13,2</b>
478	7,9	22,4	14,6	77,0	11,2	14,4	27,4	559	20,6	10,4	26,0	17,9	5,2	12,4	120	18,0
377	7,4	11,7	6,6	81,4	11,6	14,9	37,9	695	22,6	11,1	17,6	14,7	3,9	3,6	38	4,9
690	6,4	7,4	16,1	81,0	5,7	14,1	38,6	1 094	28,2	11,7	31,7	11,0	6,0	7,8	135	15,8
502	8,0	12,2	6,6	84,5	19,8	10,0	48,0	853	24,9	10,0	22,7	11,4	3,4	5,0	64	6,2
968	10,4	11,9	10,3	81,3	19,2	11,9	49,7	1 149	28,2	11,1	26,8	13,3	7,0	13,0	240	21,6
229	10,9	7,9	5,7	93,0	20,3	16,6	47,6	604	22,8	12,4	18,4	8,1	3,5	4,7	33	2,0
<b>4 137</b>	<b>8,3</b>	<b>14,3</b>	<b>10,5</b>	<b>83,4</b>	<b>16,5</b>	<b>15,0</b>	<b>43,8</b>	<b>6 342</b>	<b>29,9</b>	<b>11,6</b>	<b>24,7</b>	<b>10,2</b>	<b>4,7</b>	<b>8,0</b>	<b>773</b>	<b>14,9</b>
534	8,2	13,5	15,2	86,7	13,5	22,3	38,2	855	27,7	13,3	28,0	10,9	3,8	7,1	97	12,9
721	8,9	16,9	9,2	82,4	14,5	12,9	50,2	1 053	30,8	11,1	28,0	10,2	6,0	8,9	137	15,0
583	6,2	12,9	8,9	79,9	0,6	12,5	36,4	906	33,4	9,3	23,8	11,1	4,7	8,9	131	18,8
794	4,7	9,9	13,5	82,2	34,1	10,7	48,2	914	29,0	9,8	21,4	11,3	3,9	8,0	134	15,5
590	12,0	18,8	6,6	85,1	15,9	19,7	39,2	830	25,9	13,4	30,6	10,2	6,4	11,8	147	23,5
473	8,7	15,6	10,8	85,2	19,2	15,6	45,5	930	29,7	13,1	23,2	8,8	4,1	5,3	63	8,5
442	11,5	13,1	8,8	83,9	17,8	13,6	46,8	854	32,4	11,5	16,4	8,5	3,7	5,8	64	8,2



**noch: Strukturdaten nach Statistischen Bezirken und Wahlbezirken**

Statistischer Bezirk <sup>1)</sup> > Wahlbezirk	Bevölkerung mit Hauptwohnung 2016	Deutsche 2016									
		insg.	mit Migrationshintergrund	Veränderung Deutsche ggü. 2012	Frauen	18 Jahre und älter	Veränderung der ab 18jährigen ggü. 2012	über 64 Jahre alt	kurze Wohnbindung < 3 Jahre <sup>3)</sup>	lange Wohnbindung > 10 Jahre <sup>3)</sup>	nicht deutsche EU-Bürger insg.
		Zahl	Zahl	%	%	%	%	%	%	%	Zahl
<b>10 Ludwigsfeld</b>	<b>11 188</b>	<b>8 019</b>	<b>2 615</b>	<b>2,9</b>	<b>50,9</b>	<b>83,5</b>	<b>2,8</b>	<b>17,4</b>	<b>32,1</b>	<b>36,6</b>	<b>1 048</b>
1050 Schultheißallee, Dutzendteichstr.	1 367	1 128	280	-2,8	52,1	90,6	-3,1	27,1	26,4	47,3	105
1051 Scharerstr., Weddigenstr.	1 087	844	217	0,0	49,6	86,8	-0,8	20,7	26,9	39,5	81
1054 Peterstr., Schloßstr.	1 706	1 189	368	-1,6	49,1	83,9	1,7	16,1	34,0	37,2	228
1055 Neubleiche, Schanzenstr.	1 985	1 447	429	23,8	51,9	82,4	30,7	11,2	46,2	24,9	206
1056 Vordere Cramergasse, Gottfriedstr.	2 350	1 327	479	0,2	46,6	81,7	-2,8	9,0	35,7	27,2	249
1057 Neumarkter Str., Bestelmeyerstr.	2 693	2 084	842	-0,2	53,6	79,9	-2,6	21,0	24,0	43,5	179
<b>11 Glockenhof</b>	<b>17 910</b>	<b>12 541</b>	<b>3 894</b>	<b>0,6</b>	<b>51,3</b>	<b>84,5</b>	<b>0,1</b>	<b>16,2</b>	<b>34,5</b>	<b>35,3</b>	<b>2 131</b>
1150 Heideloffplatz, Scheurlstr.	2 898	1 805	761	13,2	48,1	78,6	15,2	8,1	41,1	27,6	417
1153 Harsdörfferstr., Herbartstr.	1 463	1 084	386	1,5	51,8	86,5	0,6	21,3	28,7	43,1	147
1154 Anton-Müller-Platz, Hintere Bleiweißstr.	1 677	1 096	351	-6,3	48,5	86,4	-6,2	8,9	46,8	25,5	211
1155 Sybelstr., Hallerhüttenstr.	1 139	942	251	1,0	60,1	90,7	1,5	41,2	29,0	43,1	81
1156 Hainstr., Erdastr.	1 415	1 105	256	0,2	53,6	81,5	-0,9	11,6	30,7	34,6	108
1157 Wilhelminenstr., Forsthoferstr.	1 637	1 155	318	1,9	50,6	86,6	1,3	13,1	32,1	34,9	213
1158 Siglindenstr., Nibelungenstr.	1 270	930	220	-5,5	52,0	82,0	-5,6	13,0	35,9	33,1	148
1159 Wilhelm-Spaeth-Str., Lichtenhofstr.	1 284	1 014	230	-2,2	52,1	86,5	-4,0	20,3	27,5	45,1	126
1160 Forsthoferstr., Wilhelm-Spaeth-Str.	1 475	1 083	350	-3,1	51,5	85,8	-4,2	16,0	26,4	44,8	142
1161 Schweiggerstr., Regensburger Str.	3 652	2 327	771	0,0	50,0	84,7	-0,5	16,6	37,9	31,9	538
<b>12 Guntherstraße</b>	<b>3 841</b>	<b>3 123</b>	<b>681</b>	<b>0,0</b>	<b>51,9</b>	<b>85,6</b>	<b>-0,1</b>	<b>20,6</b>	<b>27,0</b>	<b>42,9</b>	<b>251</b>
1250 Brunhildstr., Tristanstr.	1 512	1 197	304	2,0	51,2	84,3	1,8	21,5	28,6	37,9	128
1251 Lohengrinstr., Markomannenstr.	1 285	1 024	201	-1,3	52,5	86,8	-1,2	25,8	22,1	48,7	47
1252 Wodanstr., Guntherstr.	1 044	902	176	-1,1	52,0	86,0	-1,3	13,5	30,6	42,8	76
<b>13 Galgenhof</b>	<b>19 814</b>	<b>12 390</b>	<b>4 185</b>	<b>-0,2</b>	<b>49,8</b>	<b>83,2</b>	<b>-0,8</b>	<b>15,2</b>	<b>34,1</b>	<b>32,3</b>	<b>3 121</b>
1350 Tafelfeldstr., Siebenkeesstr.	2 458	1 523	554	3,5	49,8	84,1	3,9	20,9	36,2	27,8	423
1351 Körnerstr., Maffeiplatz	1 719	1 228	417	-1,8	50,9	83,1	-3,1	18,2	29,7	37,5	222
1352 Bönerstr., Ammanstr.	1 712	1 166	316	-1,4	51,2	84,6	-1,9	14,3	30,6	36,6	265
1353 Celtisstr., Aufseßplatz	2 165	1 233	420	-1,4	47,0	84,8	-2,4	14,8	34,9	29,2	327
1354 Anne-Frank-Str., Annastr.	1 819	1 233	424	-3,9	51,0	85,2	-3,0	21,6	29,0	40,1	237
1355 Kopernikusstr., Hartmutstr.	1 937	1 413	471	0,5	50,7	79,5	0,8	12,8	32,8	30,5	215
1356 Wölckernstr., Bulmannstr.	2 144	1 241	493	1,5	49,2	79,5	-0,3	10,9	35,8	30,2	384
1357 Humboldtplatz, Paulstr.	1 873	1 189	359	-0,1	51,5	82,4	-2,8	12,3	36,8	31,9	340
1358 Galgenhofstr., Breitscheidstr.	2 068	1 061	355	-2,8	49,9	84,2	-3,1	11,3	35,2	31,7	369
1359 Hinterm Bahnhof, Wendlerstr.	1 919	1 103	376	3,9	47,0	85,1	2,8	13,1	40,5	29,0	339
<b>14 Hummelstein</b>	<b>10 859</b>	<b>7 825</b>	<b>2 411</b>	<b>-2,0</b>	<b>54,3</b>	<b>85,1</b>	<b>-2,7</b>	<b>24,5</b>	<b>28,3</b>	<b>39,6</b>	<b>1 288</b>
1450 Schuckertplatz, Budapester Platz	1 352	954	252	1,5	52,5	87,3	-0,1	17,4	32,1	37,5	220
1451 Ajtoschstr., Lutherplatz	1 305	943	328	-3,8	54,0	88,3	-2,5	26,1	26,3	44,0	166
1452 Gudrunstr., Kleestr.	1 569	1 178	339	-2,2	52,5	86,2	-2,9	22,6	26,7	40,5	165
1453 Jean-Paul-Platz, Sperberstr.	1 404	1 091	323	0,6	55,5	78,0	-2,0	20,2	27,7	39,4	82
1454 Budapester Str., Normannenstr.	1 047	811	234	-3,6	54,6	86,4	-2,4	25,2	24,4	43,4	111
1455 Morsestr., Burgundenstr.	1 394	923	346	-8,3	53,0	81,0	-10,3	19,3	29,3	41,7	219
1456 Huldstr., Neulichtenhofstr.	1 197	905	259	-1,1	56,6	89,3	-1,0	34,7	28,0	32,0	113
1457 Burgundenstr., Frankenstr.	1 591	1 020	330	0,4	55,6	85,1	-0,3	31,4	31,4	38,1	212
<b>15 Gugelstraße</b>	<b>8 027</b>	<b>4 800</b>	<b>1 752</b>	<b>-2,4</b>	<b>50,0</b>	<b>82,2</b>	<b>-3,6</b>	<b>14,0</b>	<b>33,9</b>	<b>33,1</b>	<b>1 587</b>
1550 Seuffertstr., Gugelstr.	1 842	1 070	413	-4,2	51,9	80,5	-4,5	14,1	31,4	34,3	381
1553 Schwabenstr., Sperlingstr.	1 826	1 060	438	5,0	49,4	82,0	3,5	13,7	37,4	33,2	399
1554 Wattstr., Voltastr.	1 624	962	352	-3,7	46,4	80,5	-5,5	12,8	31,9	30,6	315
1555 Schuckertstr., Gaußstr.	2 735	1 708	549	-4,7	51,2	84,4	-6,0	14,9	34,3	33,8	492
<b>16 Steinbühl</b>	<b>13 203</b>	<b>7 861</b>	<b>3 240</b>	<b>-1,6</b>	<b>49,8</b>	<b>80,8</b>	<b>-3,9</b>	<b>16,9</b>	<b>33,5</b>	<b>35,9</b>	<b>2 417</b>
1650 Tunnelstr., Siemensplatz	2 015	1 156	383	1,0	49,0	83,5	-1,4	15,9	35,3	36,9	368

Quelle: Amt für Stadtforschung und Statistik für Nürnberg und Fürth

**noch: Strukturdaten nach Statistischen Bezirken und Wahlbezirken**

Menschen mit Migrationshintergrund 2016 <sup>2)</sup>									und zwar				Arbeitslosenteil <sup>6)</sup>	erwerbsfähige Leistungsberechtigte <sup>7)</sup>	Personen in Bedarfsgemeinschaften	Bedarfsgemeinschaften mit Kindern <sup>8)</sup>
insg.	mit Bezugsland ...			18 Jahre und älter	Veränderung der ab 18jährigen ggü. 2012	über 64 Jahre alt	kurze Wohnbindung < 3 Jahre <sup>3)</sup>	Haushalte insg. <sup>4)</sup>	1-Personenhaushalte im Alter von ... bis unter ... Jahre		Alleinerziehende <sup>5)</sup>	Haushalte mit Kindern				
	Rumänien	Russland, Ukraine, Kasachstan	Türkei						18-65	65 und mehr						
Zahl	%	%	%	%	%	%	%	Zahl	%	%	%	%	%	Zahl	%	
<b>5 784</b>	<b>7,6</b>	<b>10,9</b>	<b>16,1</b>	<b>76,7</b>	<b>25,4</b>	<b>10,4</b>	<b>42,1</b>	<b>6 319</b>	<b>20,5</b>	<b>11,9</b>	<b>35,4</b>	<b>16,3</b>	<b>6,5</b>	<b>13,0</b>	<b>1 632</b>	<b>29,0</b>
519	9,8	13,5	12,5	85,4	22,4	16,6	43,4	845	19,4	14,6	16,0	9,6	2,9	3,8	53	11,1
460	5,7	11,1	17,2	80,9	18,8	11,5	38,7	625	12,2	17,4	34,0	15,5	8,2	14,0	155	23,7
885	7,7	11,6	15,3	76,9	8,1	10,7	40,2	1 022	21,1	11,4	45,9	15,4	7,3	14,6	283	36,3
967	5,4	11,4	15,5	74,6	29,0	8,4	38,0	1 109	27,0	6,9	29,3	17,0	5,5	11,7	295	28,2
1 502	5,0	9,9	12,1	75,2	50,7	6,8	56,9	1 204	27,7	6,3	27,3	15,2	8,9	18,2	490	41,0
1 451	11,4	10,3	22,1	75,1	17,8	12,5	31,4	1 514	13,6	16,3	43,6	21,5	5,8	12,4	356	25,2
<b>9 263</b>	<b>8,5</b>	<b>10,0</b>	<b>17,4</b>	<b>78,2</b>	<b>16,5</b>	<b>10,8</b>	<b>43,1</b>	<b>10 282</b>	<b>24,6</b>	<b>10,1</b>	<b>26,6</b>	<b>15,2</b>	<b>6,6</b>	<b>12,2</b>	<b>2 341</b>	<b>24,2</b>
1 854	8,4	10,7	17,6	75,8	28,1	6,7	47,0	1 539	26,6	6,3	23,2	19,6	8,2	15,9	519	26,5
765	11,1	12,8	18,3	80,0	7,7	16,9	30,6	927	19,7	15,5	26,1	12,4	6,8	12,1	174	22,6
932	5,7	13,3	10,9	82,7	16,1	6,5	52,6	1 132	39,0	6,0	30,1	10,9	6,0	10,6	223	30,1
448	13,4	10,9	14,7	82,4	8,8	25,4	34,8	632	16,0	24,1	31,9	11,4	4,4	7,3	68	15,3
566	10,2	9,0	11,5	73,1	29,4	8,1	43,5	785	22,0	9,2	28,2	19,9	5,7	9,5	154	17,9
800	4,8	7,3	24,0	80,3	14,0	11,6	42,3	950	19,9	9,2	28,6	14,0	5,8	10,1	171	21,1
560	10,7	8,9	22,5	75,9	5,2	10,9	42,1	731	24,8	10,1	25,2	16,8	5,7	11,5	144	18,7
500	12,8	7,4	21,6	80,2	6,4	17,2	36,2	747	16,9	13,9	19,1	14,7	4,9	7,1	76	8,2
742	8,6	11,5	16,3	79,4	12,4	11,5	38,3	900	21,9	10,3	35,3	12,9	6,6	10,7	179	30,2
2 096	7,2	8,5	17,4	77,0	18,9	9,5	45,7	1 939	27,5	7,5	25,8	16,0	7,4	15,8	633	32,6
<b>1 399</b>	<b>7,8</b>	<b>9,9</b>	<b>12,9</b>	<b>77,6</b>	<b>27,8</b>	<b>12,8</b>	<b>45,0</b>	<b>2 127</b>	<b>16,6</b>	<b>13,4</b>	<b>23,2</b>	<b>14,8</b>	<b>3,9</b>	<b>5,7</b>	<b>231</b>	<b>11,4</b>
619	8,4	8,9	19,1	74,8	12,1	11,3	38,4	891	20,7	12,9	25,4	14,6	4,6	9,0	147	17,7
462	9,7	7,4	7,1	79,9	93,2	14,5	60,4	621	7,2	18,7	16,1	15,0	2,2	1,8	20	3,2
318	3,8	15,4	9,4	79,9	3,3	13,2	35,2	615	20,2	8,8	27,2	15,0	4,6	5,5	64	10,9
<b>11 609</b>	<b>7,0</b>	<b>8,3</b>	<b>17,5</b>	<b>78,1</b>	<b>20,7</b>	<b>9,8</b>	<b>44,5</b>	<b>11 332</b>	<b>23,5</b>	<b>10,1</b>	<b>28,2</b>	<b>16,1</b>	<b>7,6</b>	<b>14,7</b>	<b>3 145</b>	<b>28,9</b>
1 489	7,4	10,3	18,3	78,6	25,0	12,2	42,0	1 434	23,0	12,6	31,1	15,7	7,9	13,7	363	28,4
908	6,2	4,7	17,4	76,8	9,2	13,5	36,2	968	15,5	13,2	31,2	16,2	7,0	13,7	246	29,3
862	10,1	6,0	18,3	79,6	12,5	10,6	40,8	1 014	23,2	10,4	25,9	15,6	5,5	10,2	193	23,4
1 352	5,7	10,2	9,5	81,7	47,7	8,3	53,2	1 156	28,0	9,3	24,4	14,5	7,9	15,9	361	31,0
1 010	8,5	10,2	25,2	79,2	13,2	11,0	39,8	1 058	22,0	13,7	22,0	14,2	5,9	12,8	228	23,3
995	3,9	10,4	19,3	71,7	7,9	8,4	36,6	1 086	22,8	8,3	30,7	19,8	6,1	12,2	276	22,3
1 396	5,6	9,3	20,4	76,4	11,5	9,0	42,6	1 179	22,0	9,2	29,9	19,6	8,0	16,0	387	31,2
1 043	8,4	6,9	20,6	77,7	12,3	8,2	44,5	1 089	21,4	7,9	30,7	17,4	7,9	16,0	324	29,6
1 362	6,5	6,9	15,2	78,0	38,2	7,4	53,0	1 126	27,8	7,6	26,0	15,7	9,4	18,0	407	35,6
1 192	8,5	5,8	13,7	79,7	25,5	10,1	50,1	1 222	28,1	9,0	26,9	13,1	9,6	17,1	360	34,4
<b>5 445</b>	<b>6,6</b>	<b>10,2</b>	<b>20,4</b>	<b>78,3</b>	<b>13,4</b>	<b>15,1</b>	<b>37,2</b>	<b>6 065</b>	<b>16,4</b>	<b>15,8</b>	<b>27,4</b>	<b>15,3</b>	<b>6,0</b>	<b>11,6</b>	<b>1 281</b>	<b>22,7</b>
650	6,5	8,6	12,6	80,9	11,9	14,0	43,2	833	22,4	10,7	39,5	14,3	5,7	10,6	142	19,3
690	11,4	18,7	13,6	82,8	11,1	15,8	32,0	836	20,3	17,8	23,1	10,9	5,4	10,5	132	18,7
730	4,9	12,2	20,1	80,1	12,3	13,6	36,3	912	14,4	17,1	22,1	14,4	6,3	9,8	142	15,3
636	3,5	4,4	32,4	68,7	6,3	12,9	27,5	695	10,9	14,8	29,7	20,9	6,1	14,3	210	21,4
470	7,9	8,1	23,8	79,8	13,6	20,0	31,5	565	13,1	11,7	24,1	15,4	2,4	5,5	60	12,6
817	5,0	8,0	21,9	74,2	6,1	12,1	40,4	767	16,0	15,5	29,3	18,3	7,7	15,5	239	32,9
551	10,3	12,0	19,1	81,5	26,8	18,9	40,5	666	14,1	21,6	23,3	12,9	4,8	9,8	108	23,3
901	5,3	9,3	20,4	79,0	21,1	16,0	42,5	791	17,6	16,6	25,2	16,1	8,5	15,2	248	33,1
<b>4 979</b>	<b>8,5</b>	<b>8,8</b>	<b>17,6</b>	<b>78,2</b>	<b>19,4</b>	<b>11,7</b>	<b>45,1</b>	<b>4 622</b>	<b>22,0</b>	<b>9,9</b>	<b>33,2</b>	<b>17,2</b>	<b>9,0</b>	<b>17,3</b>	<b>1 508</b>	<b>33,7</b>
1 185	11,0	9,9	15,8	77,6	27,6	10,0	48,2	984	22,6	9,2	32,1	19,0	9,4	17,0	346	34,2
1 204	9,1	10,3	16,4	77,2	24,4	10,1	48,6	1 020	19,5	9,3	28,6	19,5	9,7	19,4	413	38,2
1 014	6,1	8,3	16,7	77,9	13,2	13,2	40,8	949	23,9	7,8	38,2	17,4	7,4	17,4	300	33,3
1 576	7,7	7,1	20,6	79,6	14,5	13,3	43,0	1 669	22,2	11,8	34,3	14,5	9,3	16,2	449	29,8
<b>8 582</b>	<b>10,3</b>	<b>8,9</b>	<b>17,9</b>	<b>77,7</b>	<b>16,3</b>	<b>11,2</b>	<b>42,7</b>	<b>7 544</b>	<b>21,8</b>	<b>10,7</b>	<b>32,4</b>	<b>17,5</b>	<b>9,8</b>	<b>18,0</b>	<b>2 477</b>	<b>31,4</b>
1 242	7,2	6,6	15,9	79,9	19,4	11,0	45,7	1 171	24,3	9,3	28,3	15,7	8,6	15,4	331	28,3

noch: Strukturdaten nach Statistischen Bezirken und Wahlbezirken

Statistischer Bezirk <sup>1)</sup> > Wahlbezirk	Bevölkerung mit Hauptwohnung 2016	Deutsche 2016									
		insg.	mit Migrationshintergrund	Veränderung Deutsche ggü. 2012	Frauen	18 Jahre und älter	Veränderung der ab 18jährigen ggü. 2012	über 64 Jahre alt	kurze Wohnbindung < 3 Jahre <sup>3)</sup>	lange Wohnbindung > 10 Jahre <sup>3)</sup>	nicht deutsche EU-Bürger insg.
		Zahl	Zahl	%	%	%	%	%	%	%	Zahl
1651 Obere Mentergasse, Melanchthonplatz	1 950	1 203	467	0,4	50,0	82,0	-2,3	17,7	35,0	39,1	402
1652 An den Rampen, Gebhard-Ott-Str.	2 343	1 244	551	-6,0	47,0	80,7	-8,6	14,1	36,2	29,7	440
1654 Helingstr., Munkerstr.	1 571	966	362	-2,9	49,4	84,0	-4,5	21,6	31,5	41,3	286
1656 Herschelstr., Schleidenstr.	1 681	1 087	480	-0,4	51,1	80,7	-2,0	18,8	30,2	36,1	281
1657 Volkmannstr., Leibnizstr.	3 643	2 205	997	-1,4	51,4	77,6	-4,1	15,7	32,7	34,6	640
<b>17 Gibitzenhof <sup>1)</sup></b>	<b>5 779</b>	<b>3 673</b>	<b>1 867</b>	<b>-0,4</b>	<b>51,2</b>	<b>76,6</b>	<b>-3,0</b>	<b>20,9</b>	<b>26,0</b>	<b>41,8</b>	<b>714</b>
1750 Industriestr., Maybachstr.	2 308	1 384	853	-3,4	50,1	69,4	-5,9	11,4	21,5	44,6	233
1751 Pfälzerstr., Alemannenstr.	1 772	1 124	533	5,6	52,4	79,9	1,4	26,1	35,1	32,7	256
1752 Freiburger Str., Meisenstr.	1 699	1 165	481	-2,3	51,3	82,0	-3,8	27,3	22,5	47,3	225
<b>19 Schweinau</b>	<b>4 809</b>	<b>3 036</b>	<b>1 731</b>	<b>-3,0</b>	<b>50,9</b>	<b>81,9</b>	<b>-3,8</b>	<b>21,4</b>	<b>24,0</b>	<b>46,5</b>	<b>930</b>
1952 Elisenstr., Kreuzsteinstr.	1 731	1 127	577	1,2	50,3	83,7	1,7	20,9	27,7	43,8	320
1953 Nopitschstr., Hans-Schmidt-Str.	3 078	1 909	1 154	-5,4	51,3	80,8	-6,9	21,6	21,8	48,1	610
<b>20 St. Leonhard</b>	<b>14 649</b>	<b>9 225</b>	<b>4 365</b>	<b>-0,2</b>	<b>51,7</b>	<b>77,9</b>	<b>-2,2</b>	<b>19,5</b>	<b>27,3</b>	<b>41,2</b>	<b>2 590</b>
2050 Rothenburger Str., Schneppenhorststr.	1 398	1 029	381	-4,5	52,6	84,3	-7,4	25,3	24,4	49,8	204
2051 Konstanzenstr., Blücherstr.	1 621	1 161	472	2,7	51,3	81,9	0,0	21,8	21,7	49,7	129
2052 Orffstr., Geisseestr.	1 648	1 023	442	-1,9	53,7	80,1	-4,7	21,2	27,5	43,2	322
2055 Otmarstr., Grünstr.	2 153	1 182	523	5,0	50,3	76,1	2,3	17,7	30,5	41,3	486
2056 Schwabacher Str., Hermannstr.	1 886	1 021	410	-1,8	50,0	81,1	3,2	12,6	30,2	38,3	513
2057 Schlachthofstr., Webersgasse	3 009	1 734	1 048	3,2	51,0	69,4	-0,3	11,6	30,7	28,9	537
2058 Gernotstr., Heinrichstr.	2 934	2 075	1 089	-3,2	52,7	78,1	-5,6	25,7	25,8	43,0	399
<b>21 Sündersbühl</b>	<b>5 615</b>	<b>3 694</b>	<b>1 716</b>	<b>-2,0</b>	<b>49,7</b>	<b>82,8</b>	<b>-3,0</b>	<b>22,6</b>	<b>28,5</b>	<b>38,9</b>	<b>857</b>
2150 Bernadottestr., Söderblomstr.	1 106	948	353	-3,1	52,2	88,3	-4,8	31,4	20,7	48,8	98
2151 Herzog-Bernhard-Str., Nansenstr.	1 252	1 027	430	-4,1	51,8	86,0	-4,3	30,4	25,1	46,5	114
2154 Witschelstr., Rothenburger Str.	3 257	1 719	933	-0,1	47,0	77,8	-0,8	13,0	34,8	28,9	645
<b>22 Bärenschanze</b>	<b>9 980</b>	<b>5 718</b>	<b>1 974</b>	<b>5,2</b>	<b>49,8</b>	<b>79,8</b>	<b>4,1</b>	<b>13,1</b>	<b>34,3</b>	<b>28,9</b>	<b>2 684</b>
2250 Veit-Stoß-Platz, Austr.	1 788	1 132	286	-1,1	50,0	84,6	0,8	8,6	34,3	31,9	405
2253 Denisstr., Glockendonstr.	1 794	937	285	6,4	49,7	81,5	4,7	8,2	38,2	28,7	565
2254 Mannertstr., Troststr.	2 550	1 721	485	19,8	49,1	79,7	16,7	17,0	38,3	18,1	505
2255 Paumgartnerstr., Fürther Str.	3 848	1 928	918	-2,1	50,2	76,2	-3,7	14,7	28,9	36,9	1 209
<b>23 Sandberg</b>	<b>10 926</b>	<b>8 342</b>	<b>2 109</b>	<b>-1,4</b>	<b>53,1</b>	<b>85,8</b>	<b>-2,7</b>	<b>18,2</b>	<b>30,1</b>	<b>38,3</b>	<b>1 343</b>
2350 Poppenreuther Str., Fleischmannstr.	1 208	901	267	-3,3	53,5	87,7	-4,1	26,2	20,0	51,5	167
2351 Kirschgartenstr., Poppelstr.	1 450	1 065	350	-0,2	53,7	85,4	-0,8	18,0	30,2	33,6	191
2352 Franzstr., Wiesentalstr.	1 686	1 140	292	-1,0	52,9	86,6	-2,5	14,5	34,6	35,1	286
2353 Amalienstr., Sandbergstr.	1 295	1 005	196	1,1	52,0	89,1	-1,3	16,6	35,5	35,2	194
2354 Äußere Großweidenmühlstr., Steinstr.	1 200	980	211	-1,9	54,0	89,0	-2,0	15,7	30,3	38,4	137
2355 Adelgundenstr., Julienstr.	1 263	943	226	-1,5	54,1	84,8	-4,2	19,5	29,3	38,5	139
2356 Gottliebstr., Krugstr.	1 364	1 064	272	-2,6	52,9	81,3	-3,5	16,6	29,9	39,5	138
2357 Christoph-Weiß-Str., Helenenstr.	1 460	1 244	295	-1,7	52,2	83,8	-3,1	19,7	29,3	37,2	91
<b>24 Bielingplatz</b>	<b>5 056</b>	<b>4 203</b>	<b>900</b>	<b>1,1</b>	<b>53,5</b>	<b>87,4</b>	<b>-0,1</b>	<b>21,2</b>	<b>29,3</b>	<b>40,3</b>	<b>372</b>
2450 Vogelherdstr., Prof.-Ernst-Nathan-Str.	1 268	1 029	200	1,6	53,6	86,2	-2,1	21,2	30,7	39,5	103
2451 Hallerstr., Rilkestr.	1 259	1 022	230	2,3	52,3	88,7	1,9	16,9	31,3	36,4	91
2452 Hufelandstr., Juvenellstr.	1 250	1 066	241	0,6	52,6	86,2	1,2	27,4	22,9	48,5	93
2453 Bielingplatz, Friedrich-Ebert-Platz	1 279	1 086	229	0,0	55,3	88,4	-1,3	19,2	32,4	36,6	85
<b>25 Umlandstraße</b>	<b>11 344</b>	<b>8 786</b>	<b>2 507</b>	<b>4,6</b>	<b>51,5</b>	<b>83,2</b>	<b>2,9</b>	<b>16,4</b>	<b>33,5</b>	<b>37,4</b>	<b>1 118</b>
2550 Cranachstr., Gärtnerstr.	1 641	1 129	356	-5,5	50,8	88,4	-5,3	18,0	31,6	39,9	225
2551 Kleinreuther Weg, Schäufeleinstr.	1 714	1 230	607	1,7	50,7	74,3	1,4	14,1	28,4	39,5	172
2552 Harrichstr., Riemenschneiderstr.	1 783	1 286	551	-6,0	51,0	81,4	-5,2	13,8	24,8	43,2	194
2553 Innerer Kleinreuther Weg, Pilotystr.	1 482	1 161	211	2,9	50,8	84,7	-0,3	13,2	35,4	33,9	181

Quelle: Amt für Stadtforschung und Statistik für Nürnberg und Fürth

## noch: Strukturdaten nach Statistischen Bezirken und Wahlbezirken

Menschen mit Migrationshintergrund 2016 <sup>2)</sup>									und zwar				Arbeitslosenanteil <sup>6)</sup>	erwerbsfähige Leistungsberechtigte <sup>7)</sup>	Personen in Bedarfsgemeinschaften	Bedarfsgemeinschaften mit Kindern <sup>8)</sup>
insg.	mit Bezugsland ...			18 Jahre und älter	Veränderung der ab 18jährigen ggü. 2012	über 64 Jahre alt	kurze Wohnbindung < 3 Jahre <sup>3)</sup>	Haushalte insg. <sup>4)</sup>	1-Personenhaushalte im Alter von ... bis unter ... Jahre		Alleinerziehende <sup>5)</sup>	Haushalte mit Kindern				
	Rumänien	Russland, Ukraine, Kasachstan	Türkei						18-65	65 und mehr						
Zahl	%	%	%	%	%	%	%	Zahl	%	%	%	%	%	Zahl	%	
1 214	9,1	7,7	16,2	79,3	14,9	11,4	44,9	1 144	21,8	8,9	32,1	16,1	11,6	19,7	380	31,0
1 650	9,9	8,0	18,5	77,2	17,1	10,0	47,7	1 337	23,9	8,2	33,1	18,3	10,0	19,0	483	31,0
967	6,6	9,0	20,3	78,4	15,2	12,9	39,0	913	22,2	13,3	24,1	15,0	6,8	13,3	221	31,4
1 074	17,9	9,8	16,2	77,1	23,0	12,3	39,3	961	19,5	13,7	31,3	17,3	12,3	21,5	340	29,5
2 435	10,6	10,8	19,0	76,1	12,6	10,9	39,8	2 018	20,1	11,5	37,3	20,1	9,4	18,4	722	34,1
<b>3 973</b>	<b>9,7</b>	<b>12,5</b>	<b>23,9</b>	<b>76,0</b>	<b>13,4</b>	<b>13,4</b>	<b>35,0</b>	<b>2 849</b>	<b>13,1</b>	<b>13,1</b>	<b>33,3</b>	<b>23,6</b>	<b>8,7</b>	<b>18,2</b>	<b>1 070</b>	<b>27,5</b>
1 777	8,0	13,6	29,5	74,3	8,0	10,6	30,9	1 036	12,7	9,8	36,4	29,7	9,8	21,5	556	32,8
1 181	12,2	10,0	20,2	77,8	23,0	15,8	41,8	877	16,3	11,6	34,4	21,2	6,8	16,6	282	24,2
1 015	9,9	13,3	18,1	76,9	12,5	15,7	34,2	936	10,5	17,9	27,0	19,0	9,0	15,0	232	21,9
<b>3 504</b>	<b>18,6</b>	<b>20,1</b>	<b>16,7</b>	<b>81,0</b>	<b>9,0</b>	<b>16,0</b>	<b>31,9</b>	<b>2 518</b>	<b>13,8</b>	<b>12,3</b>	<b>32,4</b>	<b>19,2</b>	<b>8,6</b>	<b>17,7</b>	<b>852</b>	<b>29,5</b>
1 181	19,1	19,1	18,4	80,9	14,4	14,6	35,2	936	14,4	11,3	33,9	17,9	6,0	15,2	274	29,2
2 323	18,3	20,5	15,8	81,1	6,5	16,6	30,2	1 582	13,4	12,9	31,6	20,0	10,1	19,2	578	29,7
<b>9 789</b>	<b>12,1</b>	<b>14,2</b>	<b>17,3</b>	<b>76,3</b>	<b>11,4</b>	<b>12,7</b>	<b>36,5</b>	<b>7 266</b>	<b>15,7</b>	<b>11,7</b>	<b>24,8</b>	<b>21,6</b>	<b>7,7</b>	<b>15,5</b>	<b>2 356</b>	<b>25,6</b>
750	13,1	8,7	16,0	79,1	13,8	12,5	35,9	773	16,6	14,1	21,9	16,6	5,6	10,6	165	21,9
932	21,0	9,0	15,7	74,6	15,3	12,0	40,5	696	8,9	13,6	14,7	22,4	3,5	5,7	85	10,3
1 067	12,8	10,6	21,2	78,4	12,0	12,0	37,3	877	16,2	12,9	27,6	18,6	6,5	12,3	218	25,2
1 494	8,2	13,0	19,5	75,6	14,0	12,4	37,3	1 051	16,3	9,1	30,4	24,1	9,9	21,4	489	33,6
1 275	12,3	8,4	15,2	79,5	14,5	11,4	38,0	971	19,2	8,2	30,6	21,2	10,3	21,3	428	34,0
2 323	8,0	19,3	17,6	75,5	8,7	13,0	36,2	1 465	18,9	8,4	21,9	24,6	8,6	16,7	524	23,1
1 948	14,8	19,3	15,9	74,4	7,7	14,0	33,0	1 433	12,1	16,1	24,5	21,4	7,1	15,0	447	26,1
<b>3 637</b>	<b>13,9</b>	<b>17,7</b>	<b>12,0</b>	<b>78,9</b>	<b>14,7</b>	<b>13,1</b>	<b>45,1</b>	<b>2 990</b>	<b>15,6</b>	<b>14,8</b>	<b>30,0</b>	<b>18,6</b>	<b>9,1</b>	<b>17,7</b>	<b>982</b>	<b>27,3</b>
511	21,9	28,2	6,5	82,0	11,7	21,5	38,4	643	9,3	24,0	31,3	14,9	5,2	9,7	93	16,7
655	17,3	21,5	13,6	82,9	11,3	21,2	34,5	690	9,1	22,8	30,4	16,2	5,6	10,1	108	14,3
2 471	11,3	14,4	12,8	77,2	16,3	9,2	49,3	1 657	20,8	8,0	29,5	21,1	11,3	22,4	781	34,4
<b>6 236</b>	<b>8,5</b>	<b>7,6</b>	<b>11,7</b>	<b>77,2</b>	<b>8,2</b>	<b>11,7</b>	<b>39,5</b>	<b>5 259</b>	<b>21,9</b>	<b>7,5</b>	<b>28,1</b>	<b>19,5</b>	<b>8,0</b>	<b>17,0</b>	<b>1 861</b>	<b>30,8</b>
942	5,4	7,9	15,4	82,1	-1,4	16,1	32,3	1 067	25,1	6,4	34,4	14,4	7,9	15,1	293	24,0
1 142	8,8	7,6	8,8	79,1	4,9	11,0	39,1	1 002	23,4	7,8	29,7	18,5	8,5	19,6	376	35,1
1 314	10,1	9,1	8,8	76,3	19,7	11,0	46,7	1 271	24,0	5,7	25,9	19,1	5,0	9,5	281	20,2
2 838	8,6	6,7	13,0	75,3	8,7	10,8	38,7	1 919	18,0	9,3	26,5	23,2	9,7	21,6	911	37,2
<b>4 693</b>	<b>7,4</b>	<b>11,3</b>	<b>13,2</b>	<b>80,2</b>	<b>14,0</b>	<b>14,2</b>	<b>38,2</b>	<b>6 620</b>	<b>22,6</b>	<b>11,5</b>	<b>30,1</b>	<b>14,5</b>	<b>5,6</b>	<b>10,2</b>	<b>1 150</b>	<b>18,6</b>
574	9,1	19,2	9,9	78,7	16,2	17,1	30,5	713	15,7	14,7	26,4	14,9	5,4	11,1	135	20,8
735	7,8	15,5	10,9	79,6	14,0	13,3	34,8	850	22,6	12,8	27,8	16,9	3,9	8,5	134	19,4
838	6,2	5,4	13,0	80,8	24,9	13,5	44,3	1 038	25,3	9,8	31,2	13,6	7,8	14,2	252	27,0
486	7,8	6,4	8,8	84,0	14,9	13,2	43,0	889	26,4	11,5	31,8	9,6	5,2	8,2	98	12,9
431	6,5	11,1	9,5	84,5	18,2	13,9	45,0	783	23,5	9,3	29,3	10,5	4,2	7,0	93	18,3
546	5,3	10,4	14,5	81,3	7,5	15,6	36,6	762	22,4	11,5	32,5	15,7	6,7	10,4	139	20,8
572	7,0	14,3	17,1	77,4	5,0	14,7	38,5	791	22,4	12,5	31,3	18,2	5,6	10,6	161	17,4
511	9,6	8,2	22,3	76,3	8,9	12,9	33,1	794	20,7	10,3	30,5	17,8	5,3	10,4	138	10,6
<b>1 753</b>	<b>8,4</b>	<b>12,5</b>	<b>11,1</b>	<b>78,7</b>	<b>11,6</b>	<b>16,9</b>	<b>39,6</b>	<b>3 072</b>	<b>20,9</b>	<b>13,9</b>	<b>22,8</b>	<b>13,3</b>	<b>3,3</b>	<b>6,2</b>	<b>321</b>	<b>11,8</b>
439	6,6	6,6	10,3	73,3	16,7	14,8	46,7	778	20,7	12,2	32,7	14,5	3,4	7,1	112	21,2
467	6,4	20,6	8,6	84,6	-3,7	17,1	30,2	755	23,2	8,3	20,5	11,7	3,2	7,1	90	12,5
425	12,0	11,3	14,6	78,4	14,4	22,1	35,1	703	13,7	19,9	15,2	14,9	3,0	5,2	54	5,7
422	9,0	10,9	11,1	78,0	27,0	13,7	47,2	836	25,1	15,6	21,6	12,2	3,7	5,4	65	6,9
<b>5 065</b>	<b>9,3</b>	<b>11,9</b>	<b>14,9</b>	<b>77,7</b>	<b>15,1</b>	<b>13,3</b>	<b>38,1</b>	<b>6 466</b>	<b>19,0</b>	<b>10,8</b>	<b>28,9</b>	<b>17,4</b>	<b>5,6</b>	<b>10,2</b>	<b>1 226</b>	<b>19,3</b>
868	11,5	9,0	15,9	82,0	21,9	13,2	45,0	1 029	22,6	12,4	38,7	12,1	6,7	11,4	193	21,8
1 091	6,7	15,4	17,9	70,5	7,4	9,9	28,0	870	10,8	11,0	44,9	27,1	9,5	21,9	419	39,8
1 048	8,3	18,1	24,8	80,3	4,7	15,8	26,3	1 031	20,4	10,8	38,6	17,8	9,8	19,2	358	29,3
532	6,4	4,1	8,1	82,1	12,6	11,7	44,2	882	24,9	7,1	26,7	14,9	4,8	7,4	109	13,7

## noch: Strukturdaten nach Statistischen Bezirken und Wahlbezirken

Statistischer Bezirk <sup>1)</sup> > Wahlbezirk	Bevölkerung mit Hauptwohnung 2016	Deutsche 2016									
		insg.	mit Migrationshintergrund	Veränderung Deutsche ggü. 2012	Frauen	18 Jahre und älter	Veränderung der ab 18jährigen ggü. 2012	über 64 Jahre alt	kurze Wohnbindung < 3 Jahre <sup>3)</sup>	lange Wohnbindung > 10 Jahre <sup>3)</sup>	nicht deutsche EU-Bürger insg.
		Zahl	Zahl	%	%	%	%	%	%	%	Zahl
2554 Umlandstr., Kaulbachstr.	1 501	1 271	204	0,3	53,0	85,8	1,0	14,6	28,7	42,6	133
2555 Innere Kobergerstr., Meuschelstr.	1 167	972	168	4,1	52,7	86,3	3,2	15,3	30,9	39,7	82
2556 Wilderstr., Kobergerplatz	2 056	1 737	410	33,5	51,8	82,7	23,5	22,8	48,5	27,4	131
<b>26 Maxfeld</b>	<b>10 194</b>	<b>8 229</b>	<b>1 991</b>	<b>3,3</b>	<b>53,2</b>	<b>88,6</b>	<b>2,4</b>	<b>23,4</b>	<b>34,7</b>	<b>39,1</b>	<b>932</b>
2650 Schlüsselfelderstr., Schmausengartenstr.	1 322	1 065	257	0,7	53,8	89,7	1,0	18,6	32,7	41,9	123
2651 Friedenstr., Goethestr.	1 963	1 618	379	40,0	53,2	88,6	38,7	15,0	53,5	27,1	176
2652 Parkstr., Am Stadtpark	1 471	1 171	218	2,6	53,5	88,7	3,2	26,0	31,9	32,6	157
2653 Am Stadtpark, Bayreuther Str.	1 232	1 022	259	0,9	55,7	89,6	-0,7	37,5	27,7	43,8	97
2654 Avenariusstr., Friedenstr.	1 693	1 267	370	-12,0	51,5	88,6	-12,7	17,2	36,4	40,6	173
2655 Neue Hegelstr., Kantstr.	1 265	1 031	212	-3,1	51,1	88,6	-3,9	20,0	28,2	43,5	119
2656 Schopenhauerstr., Attinghausenstr.	1 248	1 055	296	-3,7	54,3	86,8	-6,5	35,5	22,2	51,0	87
<b>27 Veilhof</b>	<b>11 624</b>	<b>8 975</b>	<b>2 229</b>	<b>0,5</b>	<b>51,1</b>	<b>87,9</b>	<b>0,3</b>	<b>18,8</b>	<b>32,4</b>	<b>37,4</b>	<b>1 142</b>
2750 Bauvereinstr., Zeiss-Str.	1 426	1 104	289	0,7	52,1	88,7	-0,7	20,8	33,0	36,7	138
2751 Riehlstr., Veilhofstr.	996	852	175	2,0	56,1	87,0	1,2	32,2	38,7	27,5	68
2752 Ludwig-Feuerbach-Str., Siebmacherstr.	1 536	1 164	292	-5,1	49,8	90,0	-5,4	18,3	30,2	39,1	200
2753 Martin-Behaim-Str., Deichslerstr.	1 714	1 341	309	-2,0	51,0	89,5	-1,9	18,9	29,4	37,6	184
2754 Martin-Behaim-Str., Fichtestr.	1 514	1 201	349	7,0	50,6	86,9	6,1	15,2	36,9	35,0	132
2755 Olof-Palme-Platz, Fenitzerplatz	1 384	1 155	236	2,6	50,6	89,4	3,2	17,7	29,3	44,2	97
2756 Am Messehaus, Fröbelstr.	1 874	1 212	305	0,7	49,3	85,3	2,1	13,0	32,1	37,0	211
2757 Wieselerstr., Deumentenstr.	1 180	946	274	-0,2	50,6	85,7	-0,7	18,3	31,1	40,0	112
<b>28 Tullnau</b>	<b>4 034</b>	<b>3 017</b>	<b>1 002</b>	<b>-0,6</b>	<b>49,9</b>	<b>82,3</b>	<b>-0,0</b>	<b>18,5</b>	<b>26,4</b>	<b>42,4</b>	<b>368</b>
2850 Kressengartenstr., Tullnaustr.	1 290	895	286	-3,8	45,5	90,7	-4,6	24,4	27,0	42,2	148
2851 Teutonenstr., Würfleinstr.	1 347	1 031	381	-2,6	51,4	79,7	-0,5	16,5	23,3	44,0	113
2852 Dagmarstr., Erhardstr.	1 397	1 091	335	4,2	52,2	77,9	5,2	15,6	28,7	40,9	107
<b>29 Gleißhammer</b>	<b>6 153</b>	<b>5 324</b>	<b>1 306</b>	<b>-3,0</b>	<b>52,8</b>	<b>83,6</b>	<b>-2,9</b>	<b>22,7</b>	<b>21,9</b>	<b>47,3</b>	<b>348</b>
2950 Ursulastr., Philipp-Kittler-Str.	1 247	1 113	208	-2,9	56,3	90,5	-3,0	35,6	26,1	47,3	58
2951 Spiegelauer Str., Metthingstr.	1 618	1 444	251	-3,5	51,2	82,0	-3,0	20,8	17,9	56,6	77
2952 Komotauer Str., Schöpfungstr.	1 305	1 138	302	-3,1	53,7	85,1	-2,5	21,0	20,5	49,4	68
2953 Sudetendeutsche Str., Pastoriusstr.	1 042	816	381	-4,0	51,0	70,7	-5,3	11,9	21,3	32,6	105
2954 Bertastr., Karlsbader Str.	941	813	164	-1,0	51,0	87,8	-1,1	21,5	25,5	42,8	40
<b>30 Dutzendteich</b>	<b>1 031</b>	<b>786</b>	<b>204</b>	<b>-5,4</b>	<b>49,2</b>	<b>86,8</b>	<b>-3,7</b>	<b>14,2</b>	<b>30,4</b>	<b>33,1</b>	<b>116</b>
3050 Oskar-von-Miller-Str., Beuthener Str.	1 031	786	204	-5,4	49,2	86,8	-3,7	14,2	30,4	33,1	116
<b>31 Rangierbahnhof-Siedlung</b>	<b>4 015</b>	<b>3 332</b>	<b>977</b>	<b>-1,7</b>	<b>51,3</b>	<b>84,2</b>	<b>-0,9</b>	<b>26,6</b>	<b>21,1</b>	<b>49,5</b>	<b>234</b>
3150 Schnorrstr., Bauernfeindstr.	1 578	1 284	281	-2,1	49,2	84,0	1,6	17,8	23,4	45,7	109
3151 Sonnenstr., Planetenring	1 364	1 128	389	0,2	54,2	84,5	-0,6	30,3	19,0	52,2	81
3152 Jupiterwinkel, Saturnweg	1 073	920	307	-3,2	50,5	84,1	-4,4	34,3	20,5	51,4	44
<b>32 Langwasser Nordwest</b>	<b>7 458</b>	<b>6 337</b>	<b>3 086</b>	<b>-3,9</b>	<b>52,7</b>	<b>86,1</b>	<b>-3,9</b>	<b>32,7</b>	<b>17,2</b>	<b>55,8</b>	<b>413</b>
3250 Neuselsbrunn	1 331	1 123	487	-3,3	51,6	85,8	-4,0	30,6	17,4	56,3	75
3251 Herzogstandstr., Hochgernstr.	1 370	1 119	746	-3,5	54,2	85,1	-4,5	31,7	20,7	51,4	81
3252 Grünenweg, Zugspitzstr.	1 148	993	377	-0,7	52,2	92,1	-2,5	43,3	19,9	55,0	56
3253 Hochvogelring, Schneeferrnering	1 258	1 116	458	-3,4	52,7	83,9	-3,1	35,7	12,0	64,0	54
3254 Brauneckweg, Scharfreiterrng	1 301	1 034	553	-9,9	52,9	83,8	-7,2	25,2	17,4	53,6	104
3255 Hochkalterstr., Untersbergstr.	1 050	952	465	-2,1	52,6	86,3	-1,9	29,9	16,1	54,3	43
<b>33 Langwasser Nordost</b>	<b>6 867</b>	<b>6 135</b>	<b>2 848</b>	<b>-1,0</b>	<b>52,3</b>	<b>80,2</b>	<b>-1,8</b>	<b>25,1</b>	<b>16,9</b>	<b>53,3</b>	<b>277</b>
3350 Bertolt-Brecht-Str., Kerschensteinerstr.	1 381	1 290	498	7,3	50,2	81,9	8,5	16,3	20,3	59,6	36
3351 Euckenweg, Thomas-Mann-Str.	1 680	1 364	762	-2,4	50,7	68,8	-5,7	19,7	17,7	45,9	104
3352 Erich-Kästner-Weg, Zuckmayerweg	1 336	1 155	664	-3,0	53,9	81,3	-5,4	29,0	16,1	56,6	74
3353 Hans-Fallada-Str., Tucholskystr.	1 238	1 153	505	-2,9	54,4	85,2	-2,4	30,6	17,5	54,7	40

Quelle: Amt für Stadtforschung und Statistik für Nürnberg und Fürth

## noch: Strukturdaten nach Statistischen Bezirken und Wahlbezirken

Menschen mit Migrationshintergrund 2016 <sup>2)</sup>								und zwar					Arbeitslosenanteil <sup>6)</sup>	erwerbsfähige Leistungsberechtigte <sup>7)</sup>	Personen in Bedarfsgemeinschaften	Bedarfsgemeinschaften mit Kindern <sup>8)</sup>
insg.	mit Bezugsland ...			18 Jahre und älter	Veränderung der ab 18jährigen ggü. 2012	über 64 Jahre alt	kurze Wohnbindung < 3 Jahre <sup>3)</sup>	Haushalte insg. <sup>4)</sup>	1-Personenhaushalte im Alter von ... bis unter ... Jahre		Alleinerziehende <sup>5)</sup>	Haushalte mit Kindern				
	Rumänien	Russland, Ukraine, Kasachstan	Türkei						18-65	65 und mehr						
Zahl	%	%	%	%	%	%	%	Zahl	%	%	%	%	%	Zahl	%	
434	13,6	7,8	7,1	80,2	22,5	16,1	38,9	880	18,4	10,0	13,1	14,8	2,2	2,3	40	4,6
363	9,6	11,3	6,1	75,8	3,0	12,1	42,4	701	19,8	11,6	24,5	14,6	3,7	5,0	54	6,9
729	11,1	9,5	9,2	75,9	47,1	14,8	54,6	1 073	15,9	12,5	10,5	20,4	1,6	2,7	53	5,0
<b>3 956</b>	<b>10,9</b>	<b>14,8</b>	<b>10,3</b>	<b>83,2</b>	<b>22,7</b>	<b>16,4</b>	<b>43,9</b>	<b>6 264</b>	<b>22,1</b>	<b>13,9</b>	<b>21,6</b>	<b>12,0</b>	<b>4,0</b>	<b>5,6</b>	<b>527</b>	<b>8,5</b>
514	10,5	16,3	14,0	84,0	8,0	17,1	35,0	869	26,7	12,0	24,2	10,9	4,4	6,5	83	8,4
724	10,9	14,1	7,6	81,5	42,5	13,7	53,3	1 215	25,2	10,5	15,9	11,9	2,7	3,8	75	7,6
518	6,4	16,8	6,8	82,8	14,4	18,1	44,4	855	24,7	15,0	23,4	12,5	5,1	8,4	106	12,1
469	12,4	14,1	7,0	82,1	25,0	22,2	44,8	713	9,8	22,0	19,1	13,2	4,9	5,9	53	5,3
796	11,2	11,9	12,6	87,7	24,0	11,2	48,4	1 125	26,7	9,9	25,7	9,3	2,7	4,3	76	8,6
446	13,5	13,0	11,9	83,4	18,5	16,1	39,2	809	24,2	12,6	27,0	12,4	5,6	7,3	85	10,0
489	12,1	18,8	12,5	79,1	24,8	21,3	35,0	678	10,6	21,1	18,7	15,8	4,1	4,7	49	7,5
<b>4 878</b>	<b>9,6</b>	<b>14,4</b>	<b>10,2</b>	<b>80,8</b>	<b>12,6</b>	<b>13,8</b>	<b>41,0</b>	<b>7 060</b>	<b>24,8</b>	<b>10,9</b>	<b>30,2</b>	<b>12,8</b>	<b>4,9</b>	<b>8,2</b>	<b>995</b>	<b>18,2</b>
611	9,7	19,5	10,3	83,6	12,8	14,9	42,6	992	27,8	11,8	35,0	10,1	5,3	8,3	118	17,0
319	8,8	8,5	7,2	79,9	12,3	22,9	38,6	464	23,9	7,8	31,6	16,4	4,0	7,3	68	14,5
664	7,8	12,8	9,5	83,0	15,8	12,7	41,6	1 003	28,6	10,7	32,0	10,3	5,4	8,2	125	18,4
682	11,1	11,0	9,1	81,5	8,8	12,3	39,1	1 094	26,4	10,7	21,0	11,3	4,7	7,4	137	21,8
662	10,9	16,8	13,3	78,4	4,0	14,7	35,6	937	24,5	10,4	29,6	14,4	5,7	8,8	137	16,3
465	12,9	16,1	10,1	83,0	-3,5	19,4	34,4	870	22,2	12,0	23,4	12,3	3,1	4,7	62	10,3
967	6,1	11,3	12,8	78,2	28,6	8,1	49,8	977	24,6	9,1	36,2	15,3	5,4	10,1	240	26,8
508	12,2	19,7	5,7	80,5	17,9	15,0	38,6	723	17,7	14,2	33,0	15,1	4,6	9,5	108	15,6
<b>2 019</b>	<b>8,3</b>	<b>14,2</b>	<b>16,1</b>	<b>78,6</b>	<b>12,5</b>	<b>13,0</b>	<b>33,8</b>	<b>2 212</b>	<b>14,5</b>	<b>13,8</b>	<b>32,3</b>	<b>18,1</b>	<b>7,5</b>	<b>15,4</b>	<b>619</b>	<b>23,8</b>
681	9,1	16,3	10,3	86,2	6,9	15,0	42,3	803	15,4	15,7	19,7	8,8	8,6	17,2	200	26,8
697	9,2	15,5	17,5	75,9	12,1	10,2	26,8	683	12,2	13,0	34,7	21,1	8,1	16,0	225	25,7
641	6,4	10,6	20,9	73,5	20,8	13,9	32,4	726	15,7	12,4	35,1	25,5	5,7	13,0	194	21,1
<b>2 135</b>	<b>8,7</b>	<b>14,9</b>	<b>15,5</b>	<b>77,8</b>	<b>11,7</b>	<b>16,2</b>	<b>31,6</b>	<b>3 189</b>	<b>11,8</b>	<b>13,6</b>	<b>21,6</b>	<b>19,2</b>	<b>3,9</b>	<b>6,3</b>	<b>361</b>	<b>9,2</b>
342	9,9	14,6	11,4	84,8	17,9	26,3	36,0	703	13,7	17,1	17,1	10,0	2,7	4,4	45	7,1
425	5,2	12,0	12,2	77,2	13,9	19,1	30,6	815	8,6	13,0	16,4	21,7	2,7	4,1	68	6,8
469	12,6	8,3	17,1	80,2	8,0	18,3	26,2	679	9,6	15,6	20,6	19,3	3,6	6,1	75	9,2
607	6,6	23,6	16,6	70,5	12,6	8,1	32,8	430	9,5	6,7	21,4	35,8	6,8	11,1	106	11,0
292	10,3	12,0	19,9	81,8	6,2	13,7	33,9	562	18,7	13,0	38,8	14,2	4,7	7,4	67	12,5
<b>449</b>	<b>14,3</b>	<b>7,6</b>	<b>10,2</b>	<b>77,7</b>	<b>30,2</b>	<b>12,0</b>	<b>46,8</b>	<b>599</b>	<b>20,9</b>	<b>9,2</b>	<b>23,4</b>	<b>15,7</b>	<b>6,6</b>	<b>11,6</b>	<b>137</b>	<b>24,5</b>
449	14,3	7,6	10,2	77,7	30,2	12,0	46,8	599	20,9	9,2	23,4	15,7	6,6	11,6	137	24,5
<b>1 660</b>	<b>6,9</b>	<b>16,6</b>	<b>28,0</b>	<b>77,9</b>	<b>27,5</b>	<b>17,6</b>	<b>35,2</b>	<b>2 116</b>	<b>8,8</b>	<b>16,4</b>	<b>23,4</b>	<b>18,2</b>	<b>4,5</b>	<b>7,8</b>	<b>319</b>	<b>18,7</b>
575	9,9	6,1	27,5	79,0	15,5	15,3	38,4	921	12,6	11,8	34,6	16,9	5,7	10,0	179	27,6
625	5,1	23,4	29,3	76,6	34,2	15,2	32,8	686	6,7	18,8	17,3	19,4	4,3	7,3	95	14,3
460	5,4	20,4	26,7	78,3	36,4	23,7	34,6	509	4,9	21,6	13,5	18,9	2,8	4,6	45	10,4
<b>4 207</b>	<b>7,6</b>	<b>34,5</b>	<b>7,6</b>	<b>80,4</b>	<b>2,2</b>	<b>21,2</b>	<b>25,3</b>	<b>3 943</b>	<b>7,0</b>	<b>20,7</b>	<b>23,4</b>	<b>16,3</b>	<b>5,7</b>	<b>10,4</b>	<b>683</b>	<b>18,8</b>
695	7,3	36,8	11,1	78,1	7,1	13,7	31,4	689	6,8	18,9	18,6	16,4	3,9	5,8	65	11,5
997	9,3	34,6	9,1	83,0	-1,8	25,4	22,9	696	6,2	20,0	21,9	16,4	5,7	11,2	122	14,0
532	6,8	33,3	5,6	85,5	12,1	30,8	31,4	708	7,8	27,4	14,1	9,0	4,3	7,4	60	15,6
600	6,3	33,0	7,5	76,8	4,5	20,5	21,8	594	3,7	20,4	27,4	20,9	5,1	9,5	117	21,8
820	6,7	30,1	7,2	77,6	-3,2	18,5	26,3	676	9,0	17,6	29,3	19,7	8,9	19,8	252	33,1
563	8,5	40,7	3,2	81,5	0,9	18,8	18,8	580	8,4	19,7	23,4	16,2	5,8	7,1	67	11,7
<b>3 580</b>	<b>10,9</b>	<b>30,6</b>	<b>4,7</b>	<b>75,7</b>	<b>1,2</b>	<b>20,8</b>	<b>20,5</b>	<b>3 079</b>	<b>4,6</b>	<b>16,1</b>	<b>29,0</b>	<b>24,5</b>	<b>5,2</b>	<b>11,8</b>	<b>866</b>	<b>23,2</b>
589	9,8	30,6	5,4	77,2	10,7	14,8	26,1	594	6,4	9,4	18,5	25,4	2,2	3,9	69	9,3
1 078	7,4	23,6	6,4	66,8	1,0	12,3	21,7	652	4,3	8,4	42,4	37,6	9,9	24,3	441	38,0
845	10,8	44,5	1,3	78,1	2,3	25,4	21,8	654	4,3	20,5	32,8	20,9	5,5	15,5	208	29,9
590	15,4	30,5	3,1	81,9	-4,4	28,8	18,0	659	4,2	23,1	31,6	17,3	6,0	11,3	134	22,8

## noch: Strukturdaten nach Statistischen Bezirken und Wahlbezirken

Statistischer Bezirk <sup>1)</sup> > Wahlbezirk	Deutsche 2016										
	Bevölkerung mit Hauptwohnung 2016	insg.	mit Migrationshintergrund	Veränderung Deutsche ggü. 2012	Frauen	18 Jahre und älter	Veränderung der ab 18jährigen ggü. 2012	über 64 Jahre alt	kurze Wohnbindung < 3 Jahre <sup>3)</sup>	lange Wohnbindung > 10 Jahre <sup>3)</sup>	nicht deutsche EU-Bürger insg.
3354 Lina-Ammon-Str., Frank-Wedekind-Str.	1 232	1 173	419	-3,7	53,0	85,6	-3,7	32,0	12,3	50,2	23
<b>35 Altenfurt Nord</b>	<b>1 284</b>	<b>1 044</b>	<b>274</b>	<b>-3,5</b>	<b>50,8</b>	<b>84,6</b>	<b>-2,2</b>	<b>20,7</b>	<b>19,6</b>	<b>55,1</b>	<b>110</b>
3550 Breslauer Str., Wohlfahrt-Str.	1 284	1 044	274	-3,5	50,8	84,6	-2,2	20,7	19,6	55,1	110
<b>36 Langwasser Südost <sup>1)</sup></b>	<b>10 421</b>	<b>8 636</b>	<b>4 608</b>	<b>-3,7</b>	<b>53,5</b>	<b>82,2</b>	<b>-4,1</b>	<b>30,7</b>	<b>19,0</b>	<b>52,1</b>	<b>752</b>
3650 Gleiwitzer Str., Salzbrunner Str.	1 477	1 177	430	-3,0	55,9	84,0	-4,5	37,8	17,9	50,6	80
3651 Jauerstr., Josef-Simon-Str.	924	882	211	-3,1	51,4	88,9	-2,5	49,4	10,4	68,5	22
3652 Liegnitzer Str., Gleiwitzer Str.	1 207	1 067	592	-5,2	53,0	84,7	-3,6	31,9	12,4	61,0	65
3653 Warmbrunner Str., Reinerer Str.	1 369	1 060	548	-4,4	50,0	81,1	-6,1	22,7	27,7	40,8	158
3654 Heinrich-Böll-Platz, Striegauer Str.	1 307	1 053	601	-2,6	55,6	82,1	-4,1	28,3	25,9	46,6	127
3657 Giesbertsstr., Windthorststr.	1 306	1 105	745	-4,4	52,9	77,1	-4,7	21,5	16,9	56,3	87
3658 Ratiborstr., Liegnitzer Str.	2 831	2 292	1 481	-3,5	54,4	80,6	-3,6	28,6	19,7	48,0	213
<b>37 Langwasser Südwest</b>	<b>8 589</b>	<b>7 241</b>	<b>3 057</b>	<b>-3,2</b>	<b>53,0</b>	<b>87,2</b>	<b>-3,9</b>	<b>33,0</b>	<b>18,3</b>	<b>54,5</b>	<b>425</b>
3750 Gensfelderweg, Neulandstr.	1 436	996	311	-2,1	54,0	86,2	-1,3	33,1	12,4	59,2	31
3751 Trebnitzer Str., Münsterberger Str.	1 295	1 096	423	-2,5	52,1	90,4	-1,4	25,5	23,9	48,1	89
3752 Namslauer Str., Strehleener Str.	1 161	1 051	483	-5,7	53,5	90,1	-6,1	38,2	15,7	59,6	52
3753 Dr.-Linnert-Ring, Schrammstr.	1 212	1 053	416	-2,9	54,3	86,5	-4,9	32,1	22,7	51,3	77
3754 Am Zollhaus, Bonhoefferstr.	1 213	1 089	445	-2,2	53,0	84,4	-3,2	31,8	16,3	54,3	56
3755 Görlitzer Str., Bernstädter Str.	1 071	923	480	-7,0	52,2	86,1	-9,4	34,0	21,9	52,7	79
3756 Ohlauer Str., Reichweinstr.	1 201	1 033	499	-0,3	52,2	86,5	-1,4	36,8	14,9	57,0	41
<b>38 Altenfurt, Moorenbrunn <sup>1)</sup></b>	<b>8 255</b>	<b>7 567</b>	<b>1 378</b>	<b>-2,2</b>	<b>51,4</b>	<b>84,8</b>	<b>-2,3</b>	<b>28,2</b>	<b>17,3</b>	<b>57,9</b>	<b>401</b>
3850 Habsburgerstr., Altenfurter Str.	1 486	1 368	253	2,3	51,0	83,9	1,9	22,4	19,2	54,4	69
3851 Wittelsbacherstr., Karl-Hertel-Str.	1 180	1 073	185	-2,2	51,3	84,6	-0,9	23,6	18,0	55,9	50
3852 Schreiberhauer Str., Krainer Str.	1 146	1 088	207	1,6	51,4	83,3	1,0	29,2	21,9	52,7	26
3853 Moorenbrunner Str., Am Tower	1 104	961	129	-4,5	50,3	86,6	-3,5	25,6	13,7	63,8	102
3854 Klagenfurter Str., Radstädter Str.	1 126	1 014	191	-6,0	50,1	85,8	-6,0	27,5	17,7	56,1	73
3855 Welfenstr., Hermann-Kolb-Str.	1 174	1 073	224	-5,7	53,4	84,5	-4,9	29,2	17,0	56,7	57
3856 Salzburger Str., Klagenfurter Str.	1 039	990	189	-2,1	52,4	85,3	-4,4	42,6	12,7	68,3	24
<b>40 Hasenbuck <sup>1)</sup></b>	<b>4 648</b>	<b>3 179</b>	<b>1 228</b>	<b>1,0</b>	<b>51,2</b>	<b>80,5</b>	<b>0,8</b>	<b>22,1</b>	<b>26,6</b>	<b>39,5</b>	<b>555</b>
4050 Gerberstr., Ingolstädter Str.	1 868	1 078	468	0,7	54,9	83,1	2,6	32,7	29,9	37,9	276
4051 Bozener Str., Defreggerstr.	1 290	1 067	324	4,5	50,0	79,6	5,1	17,4	26,9	40,3	99
4052 Gotenstr., Tiroler Str.	1 490	1 034	436	-2,2	48,7	78,6	-5,0	15,9	22,8	40,2	180
<b>43 Dianastraße <sup>1)</sup></b>	<b>2 645</b>	<b>1 442</b>	<b>745</b>	<b>-2,0</b>	<b>50,6</b>	<b>73,2</b>	<b>-0,8</b>	<b>11,7</b>	<b>30,4</b>	<b>33,1</b>	<b>513</b>
4350 Dianastr., Katzwanger Str.	2 645	1 442	745	-2,0	50,6	73,2	-0,8	11,7	30,4	33,1	513
<b>44 Trierer Straße</b>	<b>5 119</b>	<b>4 750</b>	<b>853</b>	<b>-0,0</b>	<b>51,4</b>	<b>84,5</b>	<b>-1,2</b>	<b>26,7</b>	<b>16,2</b>	<b>60,4</b>	<b>199</b>
4450 Kettelerstr., Kornburger Str.	1 191	1 116	205	1,2	52,0	84,8	-0,4	26,2	19,9	60,1	42
4451 Herpersdorfer Str., Schwarzenloher Str.	1 273	1 181	228	0,7	52,8	84,0	-0,5	26,2	14,5	59,7	40
4452 Losheimer Str., Deidesheimer Str.	894	805	150	1,1	49,3	86,1	-0,4	26,8	19,0	59,9	61
4453 Hilbringer Str., Friedrichsthaler Str.	889	839	148	-0,4	51,3	83,6	0,1	27,7	11,4	64,8	28
4454 Saarbrückener Str., Gersfelder Str.	872	809	122	-3,5	50,9	84,4	-5,0	27,3	15,9	57,7	28
<b>45 Gartenstadt</b>	<b>7 475</b>	<b>6 763</b>	<b>1 184</b>	<b>-1,6</b>	<b>52,7</b>	<b>86,1</b>	<b>-1,7</b>	<b>30,2</b>	<b>16,6</b>	<b>56,1</b>	<b>340</b>
4550 Sebald-Heyden-Str., Paumannstr.	937	810	163	0,5	53,6	89,3	1,1	29,3	24,4	45,7	54
4551 Kindermannstr., Johann-Krieger-Str.	866	813	168	-2,3	54,9	91,3	-3,0	40,0	12,8	65,9	31
4552 Pfälzer-Wald-Str., Saarbrückener Str.	955	904	152	1,9	50,2	83,1	1,9	25,3	11,6	62,5	27
4553 Minervastr., Falkenhorst	992	940	126	-0,8	52,1	84,5	0,3	26,0	11,7	61,8	35
4554 Karl-Rorich-Str., An der Schwarzlach	878	794	110	-0,9	57,9	88,2	-1,3	31,0	20,8	50,5	49
4555 Südwesttangente, Finkenbrunn	817	760	126	-4,2	53,2	87,5	-3,5	35,9	18,4	50,5	28
4556 Johann-Krieger-Str., Saarbrückener Str.	1 121	873	265	-1,7	52,7	80,8	-5,5	26,9	24,7	43,2	96
4557 Minervastr., Wacholderweg	909	869	74	-5,0	48,1	85,5	-3,6	28,9	9,7	66,6	20

Quelle: Amt für Stadtforschung und Statistik für Nürnberg und Fürth

## noch: Strukturdaten nach Statistischen Bezirken und Wahlbezirken

Menschen mit Migrationshintergrund 2016 <sup>2)</sup>									und zwar				Arbeitslosenanteil <sup>6)</sup>	erwerbsfähige Leistungsberechtigte <sup>7)</sup>	Personen in Bedarfsgemeinschaften	Bedarfgemeinschaften mit Kindern <sup>8)</sup>
insg.	mit Bezugsland ...			18 Jahre und älter	Veränderung der ab 18jährigen ggü. 2012	über 64 Jahre alt	kurze Wohnbindung < 3 Jahre <sup>3)</sup>	Haushalte insg. <sup>4)</sup>	1-Personenhaushalte im Alter von ... bis unter ... Jahre		Alleinerziehende <sup>5)</sup>	Haushalte mit Kindern				
	Rumänien	Russland, Ukraine, Kasachstan	Türkei						18-65	65 und mehr						
Zahl	%	%	%	%	%	%	%	Zahl	%	%	%	%	%	Zahl	%	
478	14,9	21,8	7,7	82,0	-3,2	29,5	11,9	520	3,7	19,2	5,6	20,6	1,4	1,5	14	0,9
<b>514</b>	<b>11,3</b>	<b>9,3</b>	<b>11,1</b>	<b>78,6</b>	<b>27,0</b>	<b>15,0</b>	<b>42,0</b>	<b>596</b>	<b>9,9</b>	<b>12,4</b>	<b>20,3</b>	<b>20,6</b>	<b>4,4</b>	<b>6,2</b>	<b>69</b>	<b>5,7</b>
514	11,3	9,3	11,1	78,6	27,0	15,0	42,0	596	9,9	12,4	20,3	20,6	4,4	6,2	69	5,7
<b>6 393</b>	<b>7,3</b>	<b>34,1</b>	<b>6,0</b>	<b>78,0</b>	<b>6,4</b>	<b>20,0</b>	<b>26,7</b>	<b>5 078</b>	<b>6,4</b>	<b>19,6</b>	<b>32,3</b>	<b>21,8</b>	<b>7,5</b>	<b>15,2</b>	<b>1 466</b>	<b>24,0</b>
730	5,2	15,6	9,2	81,0	16,6	28,6	33,3	692	7,2	22,1	42,6	18,6	6,5	12,9	152	22,5
253	11,1	23,3	3,6	80,2	15,3	33,2	22,5	471	3,0	22,9	11,5	13,0	1,0	1,2	7	1,6
732	7,4	39,3	5,3	80,3	-2,5	20,8	16,4	598	5,5	18,9	28,8	19,7	5,6	12,7	139	22,9
857	10,5	22,8	9,0	74,9	13,0	15,3	37,0	756	11,0	17,6	34,0	19,0	8,8	18,4	247	22,2
855	7,6	34,3	4,7	78,6	4,7	21,1	32,3	659	7,3	21,4	34,0	21,9	8,1	13,5	170	22,2
946	8,6	47,5	6,1	76,6	3,1	17,8	19,9	606	4,6	15,2	38,0	29,5	7,8	17,1	244	29,1
2 020	5,5	38,7	4,7	77,6	5,1	17,6	25,0	1 296	5,2	19,6	28,8	25,5	9,3	18,8	507	27,9
<b>4 405</b>	<b>9,4</b>	<b>27,3</b>	<b>7,6</b>	<b>82,7</b>	<b>15,5</b>	<b>23,6</b>	<b>31,1</b>	<b>4 611</b>	<b>9,6</b>	<b>22,3</b>	<b>24,2</b>	<b>14,8</b>	<b>5,3</b>	<b>8,4</b>	<b>580</b>	<b>12,3</b>
751	6,5	10,5	6,7	82,7	127,5	10,8	57,0	548	5,3	22,8	13,0	16,8	3,9	6,5	78	6,5
622	11,6	20,1	10,6	86,7	4,7	24,0	28,3	854	18,7	18,5	40,2	10,2	5,6	10,5	119	19,5
593	12,1	35,4	1,9	86,7	2,2	35,1	22,8	693	8,9	26,8	27,3	11,1	4,1	6,8	54	10,4
575	12,5	24,5	6,3	81,7	15,2	24,3	33,4	704	10,5	21,2	25,4	16,2	4,5	6,0	71	11,4
569	9,1	27,8	9,8	77,5	6,0	22,8	23,2	635	6,8	21,1	25,9	18,3	8,1	11,1	112	17,2
628	8,6	37,1	2,9	80,1	1,2	22,1	28,7	565	7,6	23,7	18,6	18,1	8,1	10,9	82	10,8
667	6,6	38,7	14,4	83,4	2,6	28,6	19,3	612	5,4	23,2	20,2	15,4	3,4	7,0	64	9,6
<b>2 066</b>	<b>14,0</b>	<b>13,3</b>	<b>9,7</b>	<b>78,2</b>	<b>15,8</b>	<b>20,5</b>	<b>32,1</b>	<b>3 989</b>	<b>7,3</b>	<b>14,1</b>	<b>15,9</b>	<b>19,3</b>	<b>2,6</b>	<b>2,8</b>	<b>199</b>	<b>3,8</b>
371	11,6	19,1	8,1	76,8	14,5	18,1	30,2	737	11,0	11,4	18,1	18,7	2,0	2,2	31	3,6
292	15,4	8,6	15,8	79,1	11,6	18,8	29,1	592	8,8	13,0	11,8	18,6	3,0	2,3	25	1,8
265	14,7	13,2	9,4	76,6	12,8	24,5	34,0	531	4,3	17,1	13,0	21,7	1,2	2,3	23	2,6
272	22,8	7,4	9,6	83,8	44,3	12,9	47,1	529	9,8	13,4	12,9	17,6	3,4	3,3	29	2,2
303	12,2	14,5	9,2	78,5	9,7	18,2	30,0	562	8,0	13,3	13,5	18,5	3,3	2,8	23	2,9
325	11,4	15,7	8,3	77,2	13,6	20,3	27,7	545	5,7	12,1	25,0	22,0	3,5	5,3	58	10,0
238	10,9	11,8	7,6	75,6	9,8	33,6	28,2	493	1,6	20,1	14,8	17,8	1,6	1,4	10	2,3
<b>2 697</b>	<b>7,5</b>	<b>9,8</b>	<b>20,5</b>	<b>77,9</b>	<b>22,4</b>	<b>10,6</b>	<b>38,3</b>	<b>2 259</b>	<b>15,0</b>	<b>10,9</b>	<b>27,0</b>	<b>19,7</b>	<b>6,4</b>	<b>11,3</b>	<b>488</b>	<b>16,4</b>
1 258	9,5	13,8	15,0	80,4	28,1	13,7	44,9	774	14,7	10,6	22,2	18,6	7,2	13,4	205	16,0
547	6,0	6,9	18,1	75,1	30,1	8,8	40,0	663	14,9	10,3	27,1	19,5	6,0	9,2	121	14,7
892	5,5	5,9	29,7	75,9	11,0	7,3	28,0	822	15,3	11,8	31,0	20,8	5,8	10,6	162	18,1
<b>1 948</b>	<b>8,0</b>	<b>10,4</b>	<b>25,4</b>	<b>75,8</b>	<b>10,8</b>	<b>10,1</b>	<b>37,2</b>	<b>1 303</b>	<b>19,3</b>	<b>8,9</b>	<b>30,2</b>	<b>23,9</b>	<b>9,7</b>	<b>19,3</b>	<b>581</b>	<b>37,0</b>
1 948	8,0	10,4	25,4	75,8	10,8	10,1	37,2	1 303	19,3	8,9	30,2	23,9	9,7	19,3	581	37,0
<b>1 222</b>	<b>21,4</b>	<b>8,8</b>	<b>9,1</b>	<b>77,3</b>	<b>27,5</b>	<b>23,8</b>	<b>29,6</b>	<b>2 468</b>	<b>7,4</b>	<b>15,7</b>	<b>11,4</b>	<b>19,5</b>	<b>2,1</b>	<b>2,3</b>	<b>101</b>	<b>3,3</b>
280	29,6	6,4	14,3	77,1	26,3	23,6	29,6	605	11,6	14,9	5,4	18,3	2,7	2,3	23	3,6
320	19,1	10,0	6,3	76,9	24,9	21,9	24,4	608	6,1	14,6	17,6	20,6	2,1	3,1	33	4,0
239	21,3	9,2	7,9	79,9	38,4	20,1	36,4	430	8,4	17,0	11,4	18,4	1,8	2,3	17	3,8
198	23,7	4,0	8,1	78,8	28,9	29,3	27,8	410	4,6	15,4	14,3	20,5	1,7	1,1	10	2,4
185	10,3	15,1	8,6	73,5	19,3	26,5	31,9	415	4,8	17,3	7,2	20,0	2,3	2,3	18	2,4
<b>1 896</b>	<b>10,3</b>	<b>10,2</b>	<b>16,0</b>	<b>78,4</b>	<b>22,5</b>	<b>23,8</b>	<b>31,9</b>	<b>4 164</b>	<b>8,6</b>	<b>20,0</b>	<b>25,1</b>	<b>15,6</b>	<b>3,1</b>	<b>4,7</b>	<b>334</b>	<b>10,9</b>
290	7,9	9,3	21,0	81,0	24,3	21,7	35,2	571	13,1	20,8	27,8	12,6	3,2	5,9	51	9,7
221	13,1	14,5	10,4	83,7	11,4	30,3	23,5	481	6,0	23,3	15,2	9,6	3,0	3,0	21	8,7
203	16,3	9,4	6,4	76,8	31,1	26,1	30,5	423	4,3	12,3	7,7	21,5	1,7	0,8	7	1,1
178	11,2	3,9	6,2	71,3	24,5	16,9	23,6	502	4,6	14,9	22,1	18,9	1,3	1,8	17	4,2
194	11,9	3,6	10,8	79,9	32,5	28,4	42,8	570	11,9	21,8	51,4	12,6	3,7	8,8	82	30,6
183	6,6	4,4	12,0	80,3	19,5	29,5	23,5	529	10,6	29,7	27,7	12,3	3,1	4,2	24	3,1
513	9,2	16,6	25,7	76,2	21,1	19,3	38,0	638	11,1	18,0	35,5	19,4	6,0	10,9	121	23,4
114	7,0	7,0	17,5	79,8	21,3	26,3	21,9	450	4,0	17,1	10,6	18,9	2,2	1,3	11	2,4



## noch: Strukturdaten nach Statistischen Bezirken und Wahlbezirken

Statistischer Bezirk <sup>1)</sup> > Wahlbezirk	Bevölkerung mit Hauptwohnung 2016	Deutsche 2016									
		insg.	mit Migrationshintergrund	Veränderung Deutsche ggü. 2012	Frauen	18 Jahre und älter	Veränderung der ab 18jährigen ggü. 2012	über 64 Jahre alt	kurze Wohnbindung < 3 Jahre <sup>3)</sup>	lange Wohnbindung > 10 Jahre <sup>3)</sup>	nicht deutsche EU-Bürger insg.
		Zahl	Zahl	%	%	%	%	%	%	%	Zahl
<b>46 Werderau</b>	<b>4 687</b>	<b>3 373</b>	<b>1 448</b>	<b>-1,0</b>	<b>51,4</b>	<b>77,9</b>	<b>-2,2</b>	<b>21,5</b>	<b>19,5</b>	<b>52,9</b>	<b>563</b>
4650 Spießstr., Endresstr.	1 994	1 305	685	-0,4	52,0	75,2	-1,7	18,3	21,7	47,0	269
4651 Pettenkofferstr., Wacholderweg	1 585	1 097	490	0,9	50,5	75,1	-2,3	20,5	22,9	49,6	227
4652 Rüsternweg, An der Marterlach	1 108	971	273	-4,0	51,6	84,8	-2,6	26,9	12,7	64,6	67
<b>47 Maiach</b>	<b>1 205</b>	<b>939</b>	<b>356</b>	<b>-6,8</b>	<b>49,3</b>	<b>85,6</b>	<b>-7,7</b>	<b>22,8</b>	<b>17,6</b>	<b>57,4</b>	<b>175</b>
4750 Isarstr., Hafenstr.	1 205	939	356	-6,8	49,3	85,6	-7,7	22,8	17,6	57,4	175
<b>48 Katzwang, Reichelsdorf Ost/Keller</b>	<b>10 623</b>	<b>9 873</b>	<b>1 828</b>	<b>-0,6</b>	<b>52,2</b>	<b>85,1</b>	<b>-0,3</b>	<b>26,9</b>	<b>18,9</b>	<b>56,3</b>	<b>463</b>
4850 Gredinger Str., Schalkhaußerstr.	1 311	1 194	261	0,8	51,2	85,5	2,1	22,8	18,8	57,8	59
4851 Pyrbaumer Str., Smetanastr.	1 472	1 330	286	5,6	52,4	86,4	5,6	25,1	23,9	45,6	94
4852 Leharstr., Kloster-Ebrach-Str.	1 414	1 330	223	-0,4	51,3	83,7	-0,4	25,3	18,5	57,1	60
4853 Albert-Schweitzer-Str., Kamenzer Str.	1 154	1 080	216	-2,9	54,2	87,8	-3,3	42,8	17,0	61,8	49
4854 Moldastr., Am Pointgraben	1 202	1 166	194	-3,5	52,6	87,0	-2,5	26,8	15,6	61,6	27
4855 Memelstr., Rossinistr.	1 578	1 454	318	2,2	51,9	80,8	0,9	24,3	19,2	53,4	68
4856 Hans-Traut-Str., Verdistr.	1 243	1 157	152	-4,3	52,1	84,4	-4,2	22,0	17,9	59,5	55
4857 Wolkersdorfer Str., Neuseser Str.	1 249	1 162	178	-3,2	52,4	86,6	-0,9	28,8	19,0	56,0	51
<b>49 Kornburg, Worzeldorf</b>	<b>13 300</b>	<b>12 580</b>	<b>2 214</b>	<b>1,0</b>	<b>52,0</b>	<b>83,2</b>	<b>0,2</b>	<b>27,5</b>	<b>17,1</b>	<b>55,3</b>	<b>408</b>
4950 Marthweg, Zum Klösterle	1 225	1 132	220	-2,2	51,2	83,0	-3,3	27,9	17,3	63,1	49
4951 Am Knauersbach, Sprangerstr.	1 029	1 000	135	-3,8	51,7	85,6	-4,9	36,7	12,3	65,1	16
4952 Dompfaffweg, Nachtigallstr.,	1 193	1 110	152	-1,1	51,2	84,1	-1,3	28,5	15,0	60,8	60
4953 Marpergerstr., Riemerschmidstr.	1 340	1 265	290	0,3	53,7	81,7	1,9	32,2	20,2	48,4	44
4954 Mindelheimer Str., Kaufbeurer Str.	930	900	111	-1,2	51,8	88,7	-1,2	41,7	11,7	71,6	21
4955 Van-Gogh-Str., Am Roten Bühl	1 489	1 417	280	19,2	51,0	77,8	13,7	20,5	17,4	31,3	37
4956 Worzeldorf	1 187	1 121	170	1,2	50,8	84,0	0,1	27,5	16,5	63,6	34
4957 Oberer Kirchensteig, Kellermannstr.	1 192	1 153	185	-3,3	53,1	84,9	-4,0	19,9	17,4	59,2	23
4958 Flockenstr., Venatoriusstr.	1 178	1 108	191	1,1	52,2	82,1	0,1	26,4	17,4	55,5	39
4959 Greuth, Kornburger Hauptstr.	1 077	1 005	146	-5,6	52,4	87,0	-3,1	26,2	16,5	64,2	38
4960 An der Radrunde, Kubinstr.	1 460	1 369	334	4,5	53,2	80,3	3,1	21,1	23,1	40,7	47
<b>50 Hohe Marter</b>	<b>7 087</b>	<b>5 121</b>	<b>2 559</b>	<b>-3,9</b>	<b>52,6</b>	<b>81,0</b>	<b>-5,0</b>	<b>23,5</b>	<b>21,2</b>	<b>50,4</b>	<b>941</b>
5052 Kaiserslauterer Str., Reutlinger Str.	1 204	982	352	-5,4	51,7	87,5	-7,2	29,3	19,9	55,0	142
5053 Jaeckelstr., Daimlerstr.	1 066	820	361	-4,7	55,4	83,0	-6,3	31,1	18,5	53,4	112
5054 Rottweiler Str., Ambergerstr.	1 651	1 139	659	0,7	50,7	79,8	-1,0	23,7	22,2	48,6	260
5055 Olivenweg, Hohe Marter	3 166	2 180	1 187	-5,2	53,0	77,8	-5,4	17,8	22,2	48,2	427
<b>51 Röthenbach West</b>	<b>8 473</b>	<b>7 402</b>	<b>3 767</b>	<b>-3,7</b>	<b>54,0</b>	<b>85,6</b>	<b>-5,3</b>	<b>32,2</b>	<b>17,1</b>	<b>55,0</b>	<b>532</b>
5150 Wörnitzstr., Wolframs-Eschenbacher-Str.	1 357	1 150	568	-3,0	51,6	80,6	-2,6	23,6	15,9	53,2	88
5151 Felsenstr., Staedtlerweg	1 087	958	362	-4,7	52,6	88,2	-7,1	30,3	15,8	56,8	76
5152 Hesselbergring, Rangaust.	1 213	1 054	501	-4,6	54,1	86,7	-5,5	32,5	19,0	53,9	88
5153 Weiltinger Str., Herriedener Str.	1 234	1 069	485	-2,1	55,8	89,0	-4,1	35,1	20,0	50,0	75
5154 Ornbauer Str., Dombühler Str.	1 317	1 191	590	-3,6	52,6	84,0	-5,7	33,0	14,2	64,5	66
5155 Creglinger Str., Insinger Str.	1 249	1 067	660	-3,6	55,7	84,6	-6,3	37,7	20,2	46,4	88
5156 Jochsberger Str., Wiedersbacher Str.	1 016	913	601	-4,8	56,4	86,9	-6,2	33,8	14,2	60,2	51
<b>52 Röthenbach Ost</b>	<b>11 877</b>	<b>10 350</b>	<b>4 229</b>	<b>1,8</b>	<b>53,5</b>	<b>84,4</b>	<b>1,0</b>	<b>26,4</b>	<b>19,3</b>	<b>48,3</b>	<b>784</b>
5250 Heilsbronner Str., Triesdorfer Str.	1 034	933	292	-1,2	58,0	91,6	-1,9	47,1	25,8	46,7	59
5251 Petersauracher Str., Neuendettelsauer Str.	1 165	1 005	458	-5,3	52,9	90,0	-6,2	41,6	13,7	59,9	82
5252 Stuttgarter Str., Albrecht-Thaer-Str.	1 143	1 042	424	-0,8	54,2	84,7	-4,1	36,1	12,4	60,0	53
5253 Gundelsheimer Str., Lehmäckerweg	1 075	940	335	-2,2	54,0	90,4	-3,4	34,6	16,4	58,0	76
5254 Haderastr., Von-Tresckow-Weg	1 286	1 087	675	15,9	52,8	76,8	8,7	14,0	21,0	28,6	69
5255 Am Röthenbacher Landgraben, Pommernstr.	1 327	1 156	529	17,7	52,2	77,3	21,8	11,1	27,9	44,8	63
5256 Kösliner Str., Berchinger Str.	1 444	1 160	314	-4,1	54,7	82,2	-4,4	26,2	17,7	53,3	193
5257 Füreuthweg, Schopflocher Str.	1 217	1 116	354	0,7	53,5	83,8	1,1	24,6	20,7	51,5	42

Quelle: Amt für Stadtforschung und Statistik für Nürnberg und Fürth

## noch: Strukturdaten nach Statistischen Bezirken und Wahlbezirken

Menschen mit Migrationshintergrund 2016 <sup>2)</sup>								Haus- halte insg. <sup>4)</sup>	und zwar				Ar- beits- losen- anteil <sup>6)</sup>	er- werbs- fähige Lei- stungs- berech- tigte <sup>7)</sup>	Perso- nen in Bedarfs- gemein- schaften	Bedarfs- gemein- schaften mit Kindern <sup>8)</sup>
insg.	mit Bezugsland ...			18 Jahre und älter	Verän- derung der ab 18jähri- gen ggü. 2012	über 64 Jahre alt	kurze Wohn- bin- dung < 3 Jahre <sup>3)</sup>		1-Personen- haushalte im Alter von ... bis unter ... Jahre		Allein- erzie- hende <sup>5)</sup>	Haus- halte mit Kin- dern				
	Rumänien	Russland, Ukraine, Kasachstan	Türkei						18-65	65 und mehr						
Zahl	%	%	%	%	%	%	%	Zahl	%	%	%	%	%	Zahl	%	
<b>2 762</b>	<b>11,6</b>	<b>6,0</b>	<b>37,4</b>	<b>77,4</b>	<b>7,2</b>	<b>14,7</b>	<b>26,4</b>	<b>2 138</b>	<b>8,2</b>	<b>11,9</b>	<b>19,6</b>	<b>23,9</b>	<b>4,1</b>	<b>5,5</b>	<b>262</b>	<b>9,6</b>
1 374	6,8	6,6	43,4	78,2	5,9	14,5	25,8	912	9,3	11,1	19,8	23,8	4,6	6,3	127	11,1
978	11,9	5,8	35,3	75,1	6,8	13,6	27,9	725	8,3	13,7	21,6	26,2	4,1	6,5	107	10,5
410	27,1	4,1	22,0	80,2	12,3	17,8	25,1	501	6,0	10,8	15,4	20,8	2,9	2,8	28	4,8
<b>622</b>	<b>37,3</b>	<b>9,3</b>	<b>6,1</b>	<b>84,2</b>	<b>30,0</b>	<b>14,1</b>	<b>44,7</b>	<b>583</b>	<b>12,9</b>	<b>6,9</b>	<b>11,2</b>	<b>16,8</b>	<b>2,5</b>	<b>2,8</b>	<b>26</b>	<b>1,0</b>
622	37,3	9,3	6,1	84,2	30,0	14,1	44,7	583	12,9	6,9	11,2	16,8	2,5	2,8	26	1,0
<b>2 578</b>	<b>24,4</b>	<b>11,0</b>	<b>5,8</b>	<b>77,7</b>	<b>16,2</b>	<b>23,0</b>	<b>33,2</b>	<b>5 198</b>	<b>6,8</b>	<b>14,9</b>	<b>15,9</b>	<b>18,6</b>	<b>2,4</b>	<b>3,4</b>	<b>347</b>	<b>6,4</b>
378	29,4	8,5	10,8	77,5	16,7	20,1	32,0	648	8,6	12,5	14,5	19,1	3,1	4,1	48	4,8
428	32,9	8,4	4,2	79,4	27,3	17,3	38,6	773	9,3	13,6	16,8	16,2	2,1	2,1	33	6,4
307	23,1	7,8	4,9	77,2	10,7	23,1	30,9	692	7,5	14,3	16,5	20,1	2,6	3,7	45	5,8
290	25,9	13,4	2,4	84,1	11,4	47,6	30,7	612	3,9	26,3	18,9	14,7	2,9	4,9	39	6,7
230	27,4	6,5	2,2	77,4	5,3	26,1	24,8	559	4,3	13,1	5,1	17,7	1,3	1,4	13	1,0
442	17,0	19,0	7,7	72,6	22,1	18,6	37,3	698	6,2	12,9	11,9	24,1	2,6	3,7	58	6,0
238	15,5	12,6	7,6	73,5	12,2	18,1	31,1	592	5,9	10,8	19,6	18,9	2,2	3,2	51	8,9
265	20,8	9,1	4,2	80,8	16,3	18,5	34,3	624	7,2	16,7	25,0	17,9	2,6	4,7	60	11,6
<b>2 934</b>	<b>14,1</b>	<b>12,9</b>	<b>7,6</b>	<b>74,6</b>	<b>15,4</b>	<b>21,4</b>	<b>27,7</b>	<b>6 106</b>	<b>4,7</b>	<b>14,6</b>	<b>15,4</b>	<b>22,3</b>	<b>2,5</b>	<b>2,6</b>	<b>327</b>	<b>4,7</b>
313	10,2	11,5	11,5	72,5	24,0	21,1	33,2	557	3,6	12,2	20,2	22,3	3,8	6,7	80	14,5
164	14,6	7,9	7,9	78,0	1,6	31,7	20,7	494	2,4	19,8	7,8	18,2	1,9	1,1	11	1,1
235	13,2	6,0	3,8	76,2	13,3	21,7	22,6	572	4,7	15,6	10,3	20,3	1,6	1,1	9	0,0
365	13,7	14,8	8,8	75,6	12,2	24,4	25,2	563	5,2	19,2	17,1	25,9	3,6	4,5	50	6,8
141	15,6	8,5	7,8	83,7	10,3	39,7	22,7	451	2,9	17,1	15,9	15,3	2,0	1,7	11	2,9
352	9,1	19,0	7,4	65,9	31,8	12,5	26,7	657	5,6	12,5	10,7	29,8	1,4	2,1	32	3,6
236	18,6	7,2	11,9	78,4	20,9	23,3	29,7	540	4,6	13,9	13,2	21,1	1,8	1,5	16	2,6
224	11,2	11,6	3,1	75,9	5,6	22,3	28,1	552	5,1	13,4	17,9	20,3	1,9	0,5	10	1,8
261	19,9	10,0	12,6	72,8	7,3	21,1	29,1	529	4,0	13,4	18,5	24,6	4,5	3,2	35	5,4
218	17,4	10,6	1,8	80,3	23,2	21,1	34,9	511	5,9	11,4	22,3	18,4	2,0	2,3	21	5,3
425	15,3	21,2	5,4	72,5	15,4	15,3	28,0	680	6,6	13,4	16,5	25,0	3,2	3,4	52	5,3
<b>4 525</b>	<b>13,5</b>	<b>17,3</b>	<b>20,7</b>	<b>78,0</b>	<b>6,4</b>	<b>14,5</b>	<b>29,5</b>	<b>3 637</b>	<b>12,0</b>	<b>14,7</b>	<b>27,7</b>	<b>20,0</b>	<b>6,9</b>	<b>13,1</b>	<b>913</b>	<b>22,4</b>
574	25,4	13,1	12,4	81,7	20,9	16,6	36,9	673	10,7	16,5	14,7	14,1	4,5	5,1	52	7,4
607	15,7	15,0	18,9	76,6	4,0	15,3	27,8	567	8,8	17,1	32,0	17,6	4,8	9,7	99	18,0
1 171	11,6	19,7	20,1	78,1	6,4	16,6	26,3	833	12,6	16,2	19,2	18,7	7,2	15,3	259	24,4
2 173	10,7	17,8	23,7	77,3	3,5	12,7	29,7	1 564	13,5	12,1	33,4	24,1	8,1	15,8	503	26,5
<b>4 838</b>	<b>29,9</b>	<b>23,2</b>	<b>7,1</b>	<b>81,1</b>	<b>3,8</b>	<b>23,5</b>	<b>23,9</b>	<b>4 381</b>	<b>8,0</b>	<b>18,2</b>	<b>21,3</b>	<b>17,0</b>	<b>5,0</b>	<b>7,8</b>	<b>581</b>	<b>14,3</b>
775	16,4	21,9	12,5	76,3	2,8	14,8	20,5	673	10,3	13,7	23,9	21,1	6,6	11,9	163	23,9
491	35,0	13,4	9,8	85,3	8,3	25,9	25,5	612	10,0	18,3	13,0	12,6	3,5	4,9	46	9,1
660	34,2	19,7	7,4	79,7	3,3	20,8	26,4	676	8,9	20,7	18,4	15,2	3,5	5,3	56	10,7
650	26,8	24,8	6,5	83,8	8,8	24,8	29,4	733	9,7	21,6	27,2	12,6	5,0	6,1	63	12,0
716	33,5	22,8	4,9	80,6	7,6	25,1	23,6	629	5,4	16,1	28,7	20,5	5,1	7,4	84	14,0
842	28,9	29,8	5,3	79,5	1,2	25,1	24,5	510	5,7	16,7	15,3	23,1	4,7	8,9	92	13,6
704	37,8	25,4	3,8	84,5	-2,3	29,3	18,8	548	4,9	20,1	18,8	15,5	6,4	9,6	77	11,8
<b>5 756</b>	<b>22,7</b>	<b>24,8</b>	<b>7,2</b>	<b>80,7</b>	<b>14,1</b>	<b>17,3</b>	<b>27,3</b>	<b>6 013</b>	<b>9,2</b>	<b>16,0</b>	<b>20,7</b>	<b>18,8</b>	<b>3,3</b>	<b>4,8</b>	<b>516</b>	<b>8,0</b>
393	23,2	15,0	6,1	84,7	14,8	28,2	31,8	444	6,5	20,3	14,3	14,2	1,8	2,6	16	4,8
618	27,0	24,4	4,0	85,3	11,9	21,8	25,4	645	7,6	22,8	20,0	12,4	5,9	8,4	68	11,3
525	21,5	27,0	5,1	77,1	4,4	21,1	20,2	583	4,8	18,4	26,1	19,0	4,2	6,0	61	12,6
470	29,8	25,7	4,9	87,4	7,9	25,7	28,7	678	8,1	21,7	33,3	10,6	3,7	6,5	56	15,3
874	17,8	40,7	6,5	75,5	14,2	11,4	23,1	546	7,7	7,3	16,1	33,0	3,8	6,0	88	10,6
700	22,6	23,9	9,9	72,7	28,5	10,0	32,3	569	11,4	7,2	25,4	29,7	2,9	4,2	63	8,9
598	20,6	7,0	11,7	85,3	30,1	15,7	43,3	791	11,6	19,8	19,4	16,9	2,2	2,2	25	2,2
455	23,1	23,1	7,9	81,5	9,1	22,4	25,1	615	8,1	18,0	17,5	19,5	2,3	3,9	44	5,0

## noch: Strukturdaten nach Statistischen Bezirken und Wahlbezirken

Statistischer Bezirk <sup>1)</sup> > Wahlbezirk	Bevölkerung mit Hauptwohnung 2016	Deutsche 2016									
		insg.	mit Migrationshintergrund	Veränderung Deutsche ggü. 2012	Frauen	18 Jahre und älter	Veränderung der ab 18jährigen ggü. 2012	über 64 Jahre alt	kurze Wohnbindung < 3 Jahre <sup>3)</sup>	lange Wohnbindung > 10 Jahre <sup>3)</sup>	nicht deutsche EU-Bürger insg.
		Zahl	Zahl	%	%	%	%	%	%	%	Zahl
5258 Am Röthenbacher Landgraben, Kavalastr.	1 314	1 188	543	2,2	50,8	84,3	4,6	14,0	16,4	32,9	70
5259 Weißenburger Str., Ellingstr.	872	723	305	-3,2	51,9	86,3	-1,1	20,6	20,6	52,1	77
<b>53 Eibach</b>	<b>8 685</b>	<b>7 772</b>	<b>1 979</b>	<b>-1,4</b>	<b>52,2</b>	<b>84,1</b>	<b>-1,8</b>	<b>28,0</b>	<b>18,1</b>	<b>56,3</b>	<b>498</b>
5350 Nördlinger Str., Rother Str.	1 248	1 150	272	-0,1	51,8	82,6	-1,8	26,5	16,8	53,8	48
5351 Leitenweg, Hinter den Hecken	1 158	1 041	242	-2,3	54,7	87,8	-3,4	34,7	26,5	47,7	66
5352 Wemdingener Str., Morgensternstr.	1 353	1 124	301	-3,8	51,6	84,2	-2,7	26,4	16,8	59,2	100
5353 Fritz-Weidner-Str., Südstr.	1 261	1 133	230	-4,2	52,6	83,0	-6,1	22,3	19,1	59,7	87
5354 Hopfengartenweg, Staudenweg	1 199	1 074	259	1,1	51,1	83,3	1,1	23,7	19,6	52,0	83
5355 Castellstr., Brandenburger Str.	1 292	1 199	273	0,3	51,7	84,7	0,7	30,9	15,6	61,6	46
5356 Rednitzstr., Schußleitenweg	1 174	1 051	402	-0,6	51,9	83,0	0,1	31,9	12,7	59,3	68
<b>54 Reichelsdorf</b>	<b>7 515</b>	<b>6 527</b>	<b>2 330</b>	<b>-1,0</b>	<b>53,7</b>	<b>84,2</b>	<b>-2,4</b>	<b>27,1</b>	<b>22,1</b>	<b>49,5</b>	<b>570</b>
5450 Koppenhofer Str., Einsteinring	1 302	1 013	295	0,1	50,5	86,7	-1,5	27,0	26,6	42,2	196
5451 Walter-Flex-Str.	1 476	1 363	572	2,6	54,0	82,5	0,6	26,6	21,9	48,9	50
5452 Döppelstr., Reichelsdorfer Schulgasse	1 287	1 129	544	0,5	56,7	82,4	-1,7	28,6	24,9	45,6	74
5453 Solnhofener Str., Beilngrieser Str.	1 100	979	356	-8,1	55,7	85,4	-7,3	30,6	17,8	54,0	74
5454 Dollnsteiner Str., Eichstätter Platz	1 093	960	319	-4,0	54,8	85,7	-4,2	27,2	21,0	54,3	72
5455 Beim Wahlbaum, Schlößleinsgasse	1 257	1 083	244	1,6	50,7	83,7	-1,3	22,9	19,9	53,2	104
<b>55 Krottenbach, Mühlhof</b>	<b>2 468</b>	<b>2 210</b>	<b>440</b>	<b>-1,2</b>	<b>51,4</b>	<b>83,4</b>	<b>0,5</b>	<b>22,3</b>	<b>19,1</b>	<b>60,0</b>	<b>175</b>
5550 Holzheim, Mühlhofer Hauptstr.	1 182	1 035	224	-1,1	51,6	84,4	0,5	23,3	20,4	60,9	101
5551 Lohhofer Str., Krottenbacher Str.	1 286	1 175	216	-1,3	51,1	82,6	0,5	21,4	18,0	59,3	74
<b>60 Großreuth b. Schweinau</b>	<b>6 079</b>	<b>4 988</b>	<b>1 913</b>	<b>-0,5</b>	<b>50,9</b>	<b>83,4</b>	<b>-0,8</b>	<b>24,7</b>	<b>21,1</b>	<b>44,1</b>	<b>524</b>
6050 Wallensteinstr., Edisonstr.	1 203	1 022	268	-1,0	48,6	84,7	-1,6	20,1	20,5	48,8	88
6051 Züricher Str., Elsa-Brändström-Str.	1 049	916	375	1,7	50,7	83,3	1,3	24,1	17,9	48,9	62
6052 Kattowitz Str., Dunantstr.	1 273	916	389	-1,6	51,6	81,9	-1,7	26,3	22,6	49,9	156
6053 Tillypark, Edisonstr.	1 527	1 224	545	0,4	52,5	76,9	-0,9	20,6	22,5	27,8	153
6054 Züricher Str., Rothenburger Str.	1 027	910	336	-1,9	50,7	92,4	-0,9	34,4	21,4	50,2	65
<b>61 Gebersdorf</b>	<b>4 303</b>	<b>3 865</b>	<b>1 112</b>	<b>-1,3</b>	<b>50,2</b>	<b>84,1</b>	<b>-2,5</b>	<b>24,9</b>	<b>16,5</b>	<b>61,7</b>	<b>280</b>
6150 Gebersdorfer Str., Gutenstetter Str.	1 107	966	273	-2,5	50,8	85,0	-4,8	28,3	17,7	61,2	104
6151 Windsheimer Str., Bibertstr.	1 130	1 019	284	-0,4	50,0	84,9	0,7	21,3	16,0	63,3	60
6152 Asbacher Str., Hainbergstr.	986	889	272	0,2	49,7	82,8	-1,6	24,6	17,3	61,2	57
6153 Windsheimer Str., Windsbacher Str.	1 080	991	283	-2,5	50,2	83,6	-4,4	25,7	15,0	61,2	59
<b>62 Gaismannshof</b>	<b>5 950</b>	<b>4 862</b>	<b>1 680</b>	<b>-0,9</b>	<b>50,6</b>	<b>79,5</b>	<b>0,1</b>	<b>21,5</b>	<b>17,3</b>	<b>56,7</b>	<b>452</b>
6250 Neustädter Str., Roßtaler Str.	1 304	1 123	336	1,4	51,5	81,9	-0,1	25,6	16,0	56,6	67
6251 Paracelsusstr., Leubelfingstr.	1 331	1 100	495	-2,1	50,2	73,8	2,8	10,7	15,2	60,4	88
6252 Bruckberger Str., Gaismannshofstr.	1 193	969	332	1,3	50,7	81,4	3,7	22,0	23,8	52,3	87
6253 Stübacher Str., Seebacher Str.	1 435	1 101	384	-0,6	49,1	79,5	-2,8	24,8	18,4	53,3	165
6254 Steinmetzstr., Von-der-Tann Str.	687	569	133	-6,4	52,0	82,4	-3,9	27,2	10,5	64,1	45
<b>63 Höfen</b>	<b>3 425</b>	<b>2 426</b>	<b>778</b>	<b>-2,4</b>	<b>50,2</b>	<b>85,3</b>	<b>-2,6</b>	<b>22,3</b>	<b>20,8</b>	<b>50,5</b>	<b>540</b>
6350 Karl-Martell-Str., Dagobertstr.	1 282	709	249	-2,7	48,4	84,3	-2,4	21,3	19,9	48,5	309
6351 Proeslerstr., Virnsberger Str.	1 369	1 109	339	-1,7	52,0	85,4	-2,3	23,1	21,0	49,7	128
6352 Höfen	774	608	190	-3,2	49,2	86,3	-3,3	21,9	21,4	54,4	103
<b>64 Eberhardshof</b>	<b>9 234</b>	<b>5 855</b>	<b>2 223</b>	<b>-0,7</b>	<b>50,4</b>	<b>82,1</b>	<b>-0,9</b>	<b>18,9</b>	<b>29,9</b>	<b>38,7</b>	<b>1 676</b>
6450 Leiblstr., Adam-Klein-Str.	1 560	1 051	398	9,8	50,2	80,0	4,7	16,0	35,2	40,8	251
6451 Volzstr., Lenaustr.	1 393	761	322	-6,9	45,9	82,7	-4,1	16,4	28,3	42,0	315
6452 Eberhardshof, Georg-Hennch-Str.	1 581	1 071	464	-3,6	51,5	79,6	-4,7	21,6	22,2	41,0	220
6455 Fahrradstr., Pestalozzistr.	1 435	1 042	338	0,3	55,7	87,3	0,3	30,7	30,5	39,0	220
6456 Muggenhofer Str., Hillerstr.	3 265	1 930	701	-2,1	48,7	81,6	-1,1	13,6	31,7	34,7	670

Quelle: Amt für Stadtforschung und Statistik für Nürnberg und Fürth

## noch: Strukturdaten nach Statistischen Bezirken und Wahlbezirken

Menschen mit Migrationshintergrund 2016 <sup>2)</sup>									und zwar				Arbeitslosenanteil <sup>6)</sup>	erwerbsfähige Leistungsberechtigte <sup>7)</sup>	Personen in Bedarfsgemeinschaften	Bedarfsgemeinschaften mit Kindern <sup>8)</sup>
insg.	mit Bezugsland ...			18 Jahre und älter	Veränderung der ab 18jährigen ggü. 2012	über 64 Jahre alt	kurze Wohnbindung < 3 Jahre <sup>3)</sup>	Haushalte insg. <sup>4)</sup>	1-Personenhaushalte im Alter von ... bis unter ... Jahre		Alleinerziehende <sup>5)</sup>	Haushalte mit Kindern				
	Rumänien	Russland, Ukraine, Kasachstan	Türkei						18-65	65 und mehr						
Zahl	%	%	%	%	%	%	%	Zahl	%	%	%	%	%	Zahl	%	
669	20,9	28,8	7,3	80,0	8,7	12,1	16,6	668	12,3	9,0	10,0	19,5	1,8	2,1	29	3,8
454	25,1	20,7	7,7	85,0	12,2	15,9	30,6	474	13,3	12,9	32,4	15,6	5,4	8,5	66	8,1
<b>2 892</b>	<b>26,8</b>	<b>8,5</b>	<b>10,8</b>	<b>77,4</b>	<b>14,1</b>	<b>21,9</b>	<b>29,4</b>	<b>4 239</b>	<b>8,2</b>	<b>16,1</b>	<b>18,9</b>	<b>19,4</b>	<b>3,0</b>	<b>4,3</b>	<b>342</b>	<b>7,5</b>
370	15,9	5,9	14,1	74,1	10,0	20,0	28,1	595	4,5	17,0	13,0	20,7	2,9	2,0	23	4,1
359	29,2	6,1	12,5	82,7	10,0	29,2	34,0	576	12,8	16,5	16,5	14,8	2,4	4,8	49	10,6
530	24,2	7,9	14,3	75,1	37,2	16,6	37,2	624	8,0	14,3	13,4	19,1	3,6	6,0	84	11,8
358	36,6	5,0	10,1	75,1	19,6	14,8	34,9	596	6,2	13,8	14,8	21,5	2,3	3,4	43	6,3
384	35,2	3,4	9,4	77,9	9,5	21,4	32,8	603	11,1	14,6	25,6	20,7	3,0	4,4	48	7,2
366	24,0	6,3	6,8	76,0	13,5	25,7	21,3	647	7,9	16,7	20,0	18,5	2,6	3,7	41	6,7
525	24,8	20,0	8,0	80,6	3,4	25,9	18,9	598	7,0	20,1	28,2	20,7	3,9	5,8	54	7,3
<b>3 318</b>	<b>19,1</b>	<b>25,6</b>	<b>5,5</b>	<b>79,0</b>	<b>14,9</b>	<b>19,3</b>	<b>37,0</b>	<b>3 907</b>	<b>7,3</b>	<b>16,9</b>	<b>32,4</b>	<b>19,5</b>	<b>5,6</b>	<b>9,7</b>	<b>708</b>	<b>18,1</b>
584	19,2	21,6	2,7	78,6	53,5	12,7	56,3	693	8,7	15,4	23,2	16,2	6,9	10,0	126	18,8
685	20,7	31,4	6,6	78,2	6,1	22,0	26,9	741	5,5	17,9	34,0	20,6	6,4	12,6	182	26,1
702	13,4	38,3	6,3	77,9	4,6	21,7	32,2	655	5,5	16,5	46,7	22,9	8,0	15,5	193	26,7
477	19,5	22,2	8,0	79,9	2,4	21,0	27,3	621	8,2	22,7	39,0	16,9	5,9	9,4	90	12,4
452	18,8	20,8	4,9	80,1	10,7	18,4	38,3	566	7,2	15,4	32,4	19,1	3,2	6,9	75	15,7
418	25,8	9,3	4,1	80,1	31,4	18,9	44,3	631	9,2	13,3	17,2	21,2	2,7	3,4	42	5,2
<b>698</b>	<b>27,7</b>	<b>9,9</b>	<b>5,7</b>	<b>78,8</b>	<b>25,0</b>	<b>17,6</b>	<b>38,0</b>	<b>1 178</b>	<b>8,2</b>	<b>11,2</b>	<b>17,5</b>	<b>20,9</b>	<b>2,2</b>	<b>2,1</b>	<b>51</b>	<b>2,8</b>
371	32,6	8,4	3,5	80,1	17,9	20,8	38,8	559	7,3	10,4	19,5	21,1	2,0	1,2	16	2,5
327	22,0	11,6	8,3	77,4	34,6	14,1	37,0	619	9,0	12,0	15,6	20,7	2,3	2,9	35	3,1
<b>3 004</b>	<b>16,2</b>	<b>18,4</b>	<b>15,0</b>	<b>77,3</b>	<b>8,4</b>	<b>14,2</b>	<b>28,1</b>	<b>2 888</b>	<b>10,7</b>	<b>13,7</b>	<b>17,2</b>	<b>20,4</b>	<b>4,0</b>	<b>5,9</b>	<b>342</b>	<b>9,7</b>
449	13,6	22,7	8,0	78,4	15,8	11,6	34,5	657	17,0	12,8	25,2	15,7	5,4	7,6	95	14,6
508	21,3	11,6	22,0	76,6	-1,3	13,2	20,3	511	6,5	13,9	19,6	20,0	2,2	2,5	32	6,9
746	14,2	19,0	17,0	77,9	11,3	14,3	32,3	632	8,4	15,7	19,5	20,3	6,1	10,4	119	15,6
848	13,7	17,3	18,2	72,5	15,8	11,1	27,6	636	12,1	9,6	11,4	31,6	3,2	4,8	69	6,0
453	21,0	22,7	5,1	85,0	-1,5	23,4	24,3	452	7,3	18,1	13,0	11,9	2,9	3,2	27	5,6
<b>1 550</b>	<b>27,8</b>	<b>9,0</b>	<b>11,2</b>	<b>78,5</b>	<b>19,4</b>	<b>18,5</b>	<b>30,0</b>	<b>2 080</b>	<b>6,8</b>	<b>14,1</b>	<b>18,1</b>	<b>20,0</b>	<b>3,6</b>	<b>5,1</b>	<b>197</b>	<b>6,7</b>
414	33,3	3,6	11,4	81,2	29,7	20,8	37,9	573	9,1	14,3	23,3	15,7	3,0	7,3	68	10,0
395	23,0	14,4	11,4	79,7	15,8	15,4	22,0	530	6,2	12,8	20,2	21,5	2,6	3,2	33	5,3
369	33,6	7,6	9,5	73,4	22,1	17,6	34,1	454	5,3	15,4	8,8	22,5	3,2	4,1	38	3,9
372	21,0	10,5	12,4	79,3	10,9	20,2	25,5	523	6,1	14,0	20,2	20,8	5,9	5,7	58	8,3
<b>2 768</b>	<b>16,5</b>	<b>8,4</b>	<b>19,4</b>	<b>76,4</b>	<b>19,8</b>	<b>11,7</b>	<b>31,8</b>	<b>2 637</b>	<b>8,5</b>	<b>10,7</b>	<b>15,6</b>	<b>24,4</b>	<b>3,3</b>	<b>5,4</b>	<b>292</b>	<b>6,4</b>
517	17,2	6,8	16,6	72,7	22,1	14,1	33,1	561	6,2	13,9	8,1	21,9	3,6	5,1	60	7,3
726	14,0	10,7	26,7	74,1	3,7	7,9	18,3	519	4,4	6,7	9,9	35,1	2,2	2,2	28	2,2
556	15,6	10,6	14,7	76,8	13,6	13,3	37,1	555	9,4	8,8	23,3	24,0	3,9	7,8	82	7,5
718	18,9	5,8	17,5	78,7	45,2	11,3	40,7	681	12,3	11,2	20,7	20,6	2,9	5,6	82	10,0
251	17,5	7,2	19,1	83,3	20,1	15,9	31,1	321	9,3	13,7	18,5	20,2	4,9	7,9	40	6,2
<b>1 777</b>	<b>16,5</b>	<b>7,5</b>	<b>10,9</b>	<b>82,0</b>	<b>29,8</b>	<b>10,7</b>	<b>47,0</b>	<b>1 865</b>	<b>14,5</b>	<b>11,3</b>	<b>22,1</b>	<b>15,1</b>	<b>4,9</b>	<b>9,8</b>	<b>330</b>	<b>18,5</b>
822	11,4	4,6	11,3	85,2	39,4	9,5	54,1	681	15,9	10,3	26,8	14,2	4,8	10,2	133	22,7
599	20,5	9,5	12,9	78,8	19,5	13,5	37,2	746	11,4	12,5	20,0	16,1	4,5	9,6	124	13,3
356	21,6	10,7	6,7	80,3	26,5	8,7	47,2	438	17,6	10,7	18,8	14,6	5,6	9,5	73	21,9
<b>5 602</b>	<b>11,4</b>	<b>9,5</b>	<b>15,9</b>	<b>78,4</b>	<b>16,0</b>	<b>11,9</b>	<b>40,2</b>	<b>5 051</b>	<b>16,3</b>	<b>12,8</b>	<b>25,3</b>	<b>17,7</b>	<b>7,7</b>	<b>15,0</b>	<b>1 400</b>	<b>22,9</b>
907	13,5	10,3	18,1	77,0	41,3	8,4	50,1	785	13,0	11,5	13,0	20,6	6,4	11,8	191	16,0
954	12,6	7,8	14,9	78,6	13,6	14,5	40,9	774	14,9	11,9	25,6	17,2	7,7	16,8	242	22,6
974	9,7	12,1	16,2	76,6	14,9	13,1	32,1	859	14,3	14,4	28,0	19,1	7,6	15,3	230	23,2
731	10,3	11,5	12,6	83,9	9,1	17,0	31,5	875	15,8	21,4	23,1	12,3	6,1	12,0	157	20,4
2 036	11,1	8,1	16,3	77,8	11,5	9,7	42,5	1 758	19,6	8,8	30,6	18,6	8,8	16,8	580	27,2

## noch: Strukturdaten nach Statistischen Bezirken und Wahlbezirken

Statistischer Bezirk <sup>1)</sup> > Wahlbezirk	Bevölkerung mit Hauptwohnung 2016	Deutsche 2016									
		insg.	mit Migrationshintergrund	Veränderung Deutsche ggü. 2012	Frauen	18 Jahre und älter	Veränderung der ab 18jährigen ggü. 2012	über 64 Jahre alt	kurze Wohnbindung < 3 Jahre <sup>3)</sup>	lange Wohnbindung > 10 Jahre <sup>3)</sup>	nicht deutsche EU-Bürger insg.
<b>65 Muggenhof</b>	<b>2 533</b>	<b>1 157</b>	<b>558</b>	<b>-6,7</b>	<b>46,6</b>	<b>78,3</b>	<b>-7,3</b>	<b>14,7</b>	<b>27,7</b>	<b>37,4</b>	<b>820</b>
6550 Ferdinandstr., Adolf-Braun-Str.	2 533	1 157	558	-6,7	46,6	78,3	-7,3	14,7	27,7	37,4	820
<b>70 Westfriedhof</b>	<b>3 197</b>	<b>2 804</b>	<b>717</b>	<b>1,2</b>	<b>53,4</b>	<b>85,0</b>	<b>0,0</b>	<b>21,4</b>	<b>22,8</b>	<b>40,4</b>	<b>196</b>
7050 Bienweg, Bielefelder Str.	1 242	1 072	245	7,3	54,2	84,4	5,5	22,1	26,5	35,1	95
7051 Schnieglinger Str., Detmolder Str.	1 040	903	280	0,1	51,9	82,1	-0,8	16,6	18,8	47,2	63
7052 Bielefelder Str., Dortmunder Str.	915	829	192	-4,8	54,0	88,8	-5,3	25,8	22,2	40,0	38
<b>71 Schniegling</b>	<b>4 009</b>	<b>3 172</b>	<b>784</b>	<b>3,3</b>	<b>50,2</b>	<b>81,9</b>	<b>2,4</b>	<b>17,2</b>	<b>27,5</b>	<b>45,2</b>	<b>408</b>
7150 Neumünsterer Str., Brettergartenstr.	1 219	935	255	-4,1	51,6	84,2	-4,5	22,0	22,0	49,6	146
7151 Herderstr., Weihergartenstr.	1 497	1 172	294	13,5	50,3	80,4	13,5	13,6	35,1	34,7	124
7152 Wahlerstr., Neumünster Str.	1 293	1 065	235	0,2	48,8	81,6	-1,6	16,8	24,0	52,9	138
<b>72 Wetzendorf</b>	<b>8 720</b>	<b>7 828</b>	<b>1 800</b>	<b>0,3</b>	<b>50,8</b>	<b>84,7</b>	<b>-0,2</b>	<b>22,7</b>	<b>19,6</b>	<b>50,6</b>	<b>460</b>
7250 Aachener Str., Krefelder Str.	1 077	941	366	-3,4	53,8	90,5	-3,6	32,7	14,3	59,5	56
7251 Jülicher Str., Düsseldorfer Str.	1 123	1 006	264	1,5	51,9	84,4	-1,6	27,0	21,2	43,2	60
7252 Wolgaster Str., Staffelsteiner Str.	1 208	1 135	211	-2,8	49,0	86,2	-0,3	21,2	15,6	60,0	38
7253 Albert-Ortmann-Str., Rostocker Str.	1 309	1 221	205	-4,7	50,8	81,3	-3,4	20,7	17,2	57,3	49
7255 Kriegsoffsiedlung, Wetzendorf	924	808	113	-3,5	50,1	86,0	-2,8	24,0	14,7	66,5	97
7256 Karl-May Weg, Wismarer Str.	1 171	1 071	206	3,4	49,9	81,1	3,2	18,1	21,4	37,7	44
7257 Pretzfelder Str., Forchheimer Str.	934	833	149	29,5	51,6	81,3	20,5	15,2	35,7	25,2	56
7258 Zeisigweg, Düsseldorfer Str.	974	813	286	-6,8	49,7	88,7	-6,5	23,5	18,7	53,3	60
<b>73 Buch</b>	<b>1 884</b>	<b>1 351</b>	<b>164</b>	<b>7,7</b>	<b>50,1</b>	<b>80,1</b>	<b>5,3</b>	<b>16,7</b>	<b>24,6</b>	<b>51,1</b>	<b>462</b>
7350 Buch	823	612	70	-0,8	50,7	83,0	-1,2	20,6	18,6	59,8	172
7351 Höfles	379	322	32	25,3	49,7	78,6	18,8	13,4	37,3	46,3	41
7352 Spargelfeldweg, Walter-Braun-Str.	682	417	62	9,7	49,6	77,0	6,6	13,4	23,7	42,0	249
<b>74 Thon</b>	<b>4 985</b>	<b>4 421</b>	<b>842</b>	<b>-0,3</b>	<b>52,7</b>	<b>83,4</b>	<b>-2,4</b>	<b>28,2</b>	<b>17,6</b>	<b>54,1</b>	<b>296</b>
7450 Sylter Str., Helgolander Str.	1 041	1 000	161	-2,2	51,0	83,9	-3,8	35,5	13,1	64,5	26
7451 Sonnengartenstr., Mittelstr.	1 191	1 092	156	-0,2	52,6	82,3	-1,5	30,8	14,9	57,3	73
7452 Äußere Bucher Str., Horneckerweg	1 489	1 186	291	5,0	53,1	81,5	1,8	19,5	24,8	42,4	131
7453 Am Thoner Espan, Margaretenstr.	1 264	1 143	234	-3,9	54,0	85,8	-5,7	28,3	16,4	53,9	66
<b>75 Almoshof <sup>1)</sup></b>	<b>1 285</b>	<b>906</b>	<b>62</b>	<b>1,2</b>	<b>52,3</b>	<b>82,6</b>	<b>3,2</b>	<b>19,3</b>	<b>18,4</b>	<b>57,8</b>	<b>361</b>
7550 Almoshof, Lohe	1 285	906	62	1,2	52,3	82,6	3,2	19,3	18,4	57,8	361
<b>76 Kraftshof</b>	<b>861</b>	<b>731</b>	<b>57</b>	<b>1,2</b>	<b>49,8</b>	<b>81,0</b>	<b>1,9</b>	<b>21,1</b>	<b>15,2</b>	<b>60,2</b>	<b>118</b>
7650 Kraftshof	861	731	57	1,2	49,8	81,0	1,9	21,1	15,2	60,2	118
<b>77 Neunhof</b>	<b>1 633</b>	<b>1 475</b>	<b>114</b>	<b>3,3</b>	<b>51,5</b>	<b>77,6</b>	<b>0,9</b>	<b>15,8</b>	<b>20,7</b>	<b>51,8</b>	<b>100</b>
7750 Neunhof	1 633	1 475	114	3,3	51,5	77,6	0,9	15,8	20,7	51,8	100
<b>78 Boxdorf</b>	<b>2 902</b>	<b>2 417</b>	<b>275</b>	<b>-0,8</b>	<b>50,1</b>	<b>84,3</b>	<b>-2,4</b>	<b>23,0</b>	<b>17,8</b>	<b>57,5</b>	<b>296</b>
7850 Wiesbadener Str., Kronacher Str.	1 456	1 274	162	1,4	50,9	83,8	-0,3	20,3	19,1	56,1	146
7851 Boxdorfer Hauptstr., Sacker Str.	1 446	1 143	113	-3,1	49,3	85,0	-4,7	26,1	16,4	59,1	150
<b>79 Großgründlach</b>	<b>4 622</b>	<b>4 440</b>	<b>421</b>	<b>-3,7</b>	<b>51,6</b>	<b>84,6</b>	<b>-2,2</b>	<b>23,4</b>	<b>16,5</b>	<b>61,5</b>	<b>127</b>
7950 Kleingründlacher Str., Wetzlarer Str.	1 322	1 269	128	-3,9	51,5	85,2	0,8	18,0	17,0	65,2	40
7951 Reutleser Str., Kitzinger Str.	1 089	1 059	86	-2,8	51,7	85,2	-2,8	25,0	17,6	61,6	19
7952 Am Pfarrbaum, Tabakfeldstr.	1 122	1 072	95	-3,5	52,0	82,7	-4,0	26,9	16,1	56,6	36
7953 Volkacher Str., Schweinfurter Str.	1 089	1 040	112	-4,8	51,2	85,3	-3,3	25,0	15,2	62,0	32
<b>80 Schleifweg</b>	<b>4 088</b>	<b>3 222</b>	<b>861</b>	<b>2,2</b>	<b>51,5</b>	<b>82,7</b>	<b>2,8</b>	<b>19,0</b>	<b>26,8</b>	<b>42,3</b>	<b>330</b>
8050 Cochlaeusweg, Fraunhoferstr.	1 608	1 186	337	5,1	49,2	84,2	6,1	15,8	30,4	38,9	162
8051 Meisenbachstr., Senefelderstr.	1 243	996	304	-2,6	54,3	79,5	-2,8	21,8	26,8	39,5	85

Quelle: Amt für Stadtforschung und Statistik für Nürnberg und Fürth

# noch: Strukturdaten nach Statistischen Bezirken und Wahlbezirken

Menschen mit Migrationshintergrund 2016 <sup>2)</sup>								und zwar					Arbeitslosenanteil <sup>6)</sup>	erwerbsfähige Leistungsberechtigte <sup>7)</sup>	Personen in Bedarfsgemeinschaften	Bedarfsgemeinschaften mit Kindern <sup>8)</sup>
insg.	mit Bezugsland ...			18 Jahre und älter	Veränderung der ab 18jährigen ggü. 2012	über 64 Jahre alt	kurze Wohnbindung < 3 Jahre <sup>3)</sup>	Haushalte insg. <sup>4)</sup>	1-Personenhaushalte im Alter von ... bis unter ... Jahre		Alleinerziehende <sup>5)</sup>	Haushalte mit Kindern				
	Rumänien	Russland, Ukraine, Kasachstan	Türkei						18-65	65 und mehr						
Zahl	%	%	%	%	%	%	%	Zahl	%	%	%	%	%	%	Zahl	%
<b>1 934</b>	<b>11,4</b>	<b>5,7</b>	<b>8,4</b>	<b>78,3</b>	<b>28,6</b>	<b>7,7</b>	<b>47,3</b>	<b>1 315</b>	<b>19,8</b>	<b>7,2</b>	<b>25,9</b>	<b>18,5</b>	<b>8,2</b>	<b>18,1</b>	<b>506</b>	<b>31,7</b>
1 934	11,4	5,7	8,4	78,3	28,6	7,7	47,3	1 315	19,8	7,2	25,9	18,5	8,2	18,1	506	31,7
<b>1 110</b>	<b>12,1</b>	<b>14,1</b>	<b>11,9</b>	<b>78,3</b>	<b>14,2</b>	<b>14,6</b>	<b>32,5</b>	<b>1 657</b>	<b>11,3</b>	<b>12,6</b>	<b>11,8</b>	<b>17,9</b>	<b>3,2</b>	<b>3,9</b>	<b>121</b>	<b>5,4</b>
415	15,4	10,4	10,6	78,6	24,4	15,9	40,7	637	16,8	8,9	11,7	17,4	4,2	5,2	61	7,2
417	10,1	19,9	17,0	77,0	4,6	10,8	20,6	510	9,8	12,4	12,7	21,6	2,4	3,1	34	4,5
278	10,1	10,8	6,1	79,9	15,6	18,3	38,1	510	6,1	17,3	10,7	14,7	2,6	3,1	26	4,0
<b>1 621</b>	<b>8,4</b>	<b>8,9</b>	<b>17,0</b>	<b>75,7</b>	<b>27,2</b>	<b>10,5</b>	<b>46,4</b>	<b>2 073</b>	<b>12,9</b>	<b>10,3</b>	<b>22,9</b>	<b>19,8</b>	<b>4,9</b>	<b>8,8</b>	<b>364</b>	<b>14,1</b>
539	13,0	6,1	12,4	82,2	26,2	13,7	46,8	685	12,6	14,5	29,8	15,2	5,7	9,8	114	17,3
619	2,7	15,3	17,9	70,6	30,4	7,8	50,4	753	14,5	8,0	25,0	22,8	5,8	11,7	195	19,2
463	10,6	3,7	21,2	74,9	24,4	10,4	40,6	635	11,3	8,5	14,9	21,1	3,1	4,3	55	5,2
<b>2 692</b>	<b>10,9</b>	<b>17,6</b>	<b>6,1</b>	<b>78,0</b>	<b>12,1</b>	<b>16,4</b>	<b>33,5</b>	<b>4 400</b>	<b>7,4</b>	<b>13,2</b>	<b>14,0</b>	<b>19,0</b>	<b>2,7</b>	<b>3,3</b>	<b>259</b>	<b>4,1</b>
502	8,2	31,3	3,4	82,7	7,2	19,5	21,9	659	8,5	22,8	23,5	10,3	3,7	7,0	74	20,6
381	8,7	15,2	8,7	74,0	19,0	17,8	37,0	564	5,5	13,8	13,4	19,9	2,5	2,2	27	1,8
284	14,4	20,4	6,3	78,9	0,0	18,7	32,4	594	6,7	9,6	21,1	18,4	1,5	1,0	9	0,9
293	11,9	7,5	6,1	73,7	25,6	15,7	37,9	602	6,5	13,0	10,8	26,1	2,1	1,6	16	0,6
229	22,7	7,4	1,3	85,2	13,4	15,3	45,4	450	7,1	11,8	15,8	16,9	0,8	0,9	9	1,3
306	8,2	7,5	5,9	69,6	19,7	10,5	31,4	532	7,5	12,2	10,1	25,9	1,9	1,5	16	2,2
250	9,6	18,8	5,6	71,6	38,8	13,2	47,2	436	7,3	8,0	6,5	24,8	1,0	0,3	3	0,0
447	9,4	20,6	9,8	84,3	0,3	17,2	29,3	563	9,8	11,4	19,7	11,7	8,5	12,7	105	18,2
<b>697</b>	<b>45,6</b>	<b>4,0</b>	<b>4,7</b>	<b>85,7</b>	<b>45,3</b>	<b>4,6</b>	<b>65,4</b>	<b>885</b>	<b>13,6</b>	<b>6,8</b>	<b>13,4</b>	<b>20,2</b>	<b>1,4</b>	<b>1,8</b>	<b>44</b>	<b>5,0</b>
281	35,6	1,4	7,5	83,6	35,8	7,1	55,9	402	16,7	8,0	16,9	19,2	1,9	1,5	16	6,5
89	34,8	4,5	0,0	76,4	100,0	5,6	73,0	171	13,5	7,6	14,6	28,1	0,4	1,9	9	6,3
327	57,2	6,1	3,7	89,9	44,1	2,1	71,6	312	9,6	4,8	7,4	17,3	1,5	2,0	19	1,9
<b>1 406</b>	<b>11,9</b>	<b>6,4</b>	<b>10,4</b>	<b>76,2</b>	<b>17,8</b>	<b>18,6</b>	<b>35,6</b>	<b>2 503</b>	<b>8,4</b>	<b>16,4</b>	<b>12,6</b>	<b>20,6</b>	<b>1,4</b>	<b>1,4</b>	<b>56</b>	<b>1,6</b>
202	14,4	4,0	4,5	71,8	7,4	27,2	18,3	489	2,7	19,2	17,5	21,1	0,9	0,6	3	0,0
255	22,4	2,4	3,9	76,9	20,2	21,6	37,3	565	5,5	16,3	11,5	23,2	1,2	1,0	10	0,8
594	9,6	7,6	13,6	77,6	25,3	13,5	42,4	767	14,3	12,1	13,5	21,3	1,3	1,8	24	3,1
355	7,0	8,7	13,0	75,8	10,7	20,3	32,7	682	8,4	19,4	8,5	17,3	1,9	1,9	19	1,7
<b>441</b>	<b>43,1</b>	<b>3,2</b>	<b>2,9</b>	<b>93,9</b>	<b>35,3</b>	<b>2,3</b>	<b>76,6</b>	<b>601</b>	<b>12,0</b>	<b>6,0</b>	<b>18,8</b>	<b>16,0</b>	<b>1,0</b>	<b>1,1</b>	<b>15</b>	<b>2,1</b>
441	43,1	3,2	2,9	93,9	35,3	2,3	76,6	601	12,0	6,0	18,8	16,0	1,0	1,1	15	2,1
<b>187</b>	<b>29,4</b>	<b>2,7</b>	<b>5,9</b>	<b>84,5</b>	<b>79,5</b>	<b>10,2</b>	<b>63,1</b>	<b>394</b>	<b>8,1</b>	<b>10,2</b>	<b>16,8</b>	<b>24,1</b>	<b>1,0</b>	<b>0,3</b>	<b>2</b>	<b>0,0</b>
187	29,4	2,7	5,9	84,5	79,5	10,2	63,1	394	8,1	10,2	16,8	24,1	1,0	0,3	2	0,0
<b>272</b>	<b>20,6</b>	<b>3,7</b>	<b>1,1</b>	<b>77,9</b>	<b>53,6</b>	<b>5,1</b>	<b>58,1</b>	<b>691</b>	<b>9,1</b>	<b>7,4</b>	<b>15,2</b>	<b>30,4</b>	<b>1,1</b>	<b>1,3</b>	<b>24</b>	<b>2,9</b>
272	20,6	3,7	1,1	77,9	53,6	5,1	58,1	691	9,1	7,4	15,2	30,4	1,1	1,3	24	2,9
<b>760</b>	<b>21,4</b>	<b>3,7</b>	<b>6,7</b>	<b>81,6</b>	<b>77,7</b>	<b>7,8</b>	<b>61,3</b>	<b>1 411</b>	<b>10,4</b>	<b>11,3</b>	<b>12,8</b>	<b>18,2</b>	<b>2,2</b>	<b>2,7</b>	<b>75</b>	<b>3,5</b>
344	16,6	6,4	5,5	81,7	48,7	9,3	50,6	751	11,2	9,5	14,0	18,1	1,7	1,4	21	2,9
416	25,5	1,4	7,7	81,5	111,9	6,5	70,2	660	9,5	13,3	11,6	18,3	2,8	4,0	54	4,1
<b>603</b>	<b>11,8</b>	<b>6,5</b>	<b>3,3</b>	<b>76,5</b>	<b>-0,2</b>	<b>23,5</b>	<b>26,5</b>	<b>2 135</b>	<b>6,2</b>	<b>12,6</b>	<b>16,2</b>	<b>21,6</b>	<b>1,4</b>	<b>1,4</b>	<b>59</b>	<b>1,7</b>
181	11,6	7,7	8,3	75,7	-8,7	16,6	22,1	585	7,4	8,2	18,3	22,4	1,1	0,8	8	0,0
116	14,7	6,9	0,9	78,4	4,6	23,3	32,8	507	3,2	12,8	16,5	20,3	1,9	0,7	5	0,0
145	12,4	2,1	0,7	77,9	-1,7	29,0	22,8	525	6,3	14,9	15,4	23,4	0,7	2,1	29	5,7
161	9,3	8,7	1,9	74,5	9,1	26,7	30,4	518	7,7	15,1	14,3	20,3	2,0	2,1	17	1,0
<b>1 727</b>	<b>11,1</b>	<b>10,0</b>	<b>16,3</b>	<b>76,8</b>	<b>16,6</b>	<b>11,3</b>	<b>37,6</b>	<b>2 049</b>	<b>15,3</b>	<b>12,0</b>	<b>18,2</b>	<b>19,1</b>	<b>4,0</b>	<b>7,1</b>	<b>307</b>	<b>13,8</b>
759	12,9	11,2	10,3	79,1	9,9	9,0	43,5	820	18,9	9,6	21,2	16,7	4,5	7,7	143	16,1
551	9,1	9,8	23,0	73,3	17,8	13,8	31,0	613	13,5	14,7	18,5	22,0	4,3	7,8	96	14,1

## noch: Strukturdaten nach Statistischen Bezirken und Wahlbezirken

Statistischer Bezirk <sup>1)</sup> > Wahlbezirk	Bevölkerung mit Hauptwohnung 2016	Deutsche 2016									
		insg.	mit Migrationshintergrund	Veränderung Deutsche ggü. 2012	Frauen	18 Jahre und älter	Veränderung der ab 18jährigen ggü. 2012	über 64 Jahre alt	kurze Wohnbindung < 3 Jahre <sup>3)</sup>	lange Wohnbindung > 10 Jahre <sup>3)</sup>	nicht deutsche EU-Bürger insg.
		Zahl	Zahl	%	%	%	%	%	%	%	Zahl
8052 Schleifweg	1 237	1 040	220	3,7	51,5	83,8	4,6	19,9	22,5	48,9	83
<b>81 Schoppershof</b>	<b>8 242</b>	<b>6 299</b>	<b>2 093</b>	<b>5,6</b>	<b>52,6</b>	<b>81,5</b>	<b>2,8</b>	<b>20,7</b>	<b>31,2</b>	<b>38,1</b>	<b>715</b>
8150 Willibaldstr., Längenstr.	1 353	1 118	317	-3,2	53,0	85,8	-4,8	31,5	20,9	49,9	92
8151 Leipziger Platz, Carl-von-Linde-Str.	1 684	1 249	405	8,1	53,2	86,9	7,0	21,8	36,7	34,4	170
8152 Kasseler Str., Culmer Str.	1 364	1 142	252	-4,8	52,5	86,4	-5,6	22,9	23,1	46,4	96
8153 Coburger Str., Weimarer Str.	1 924	1 351	510	10,6	50,3	77,1	4,4	13,5	34,9	32,0	205
8154 Sonneberger Str., Chemnitzer Str.	1 917	1 439	609	16,8	54,0	73,7	14,3	16,3	37,1	31,1	152
<b>82 Schafhof</b>	<b>2 204</b>	<b>1 593</b>	<b>456</b>	<b>-2,3</b>	<b>57,2</b>	<b>87,3</b>	<b>-2,7</b>	<b>37,0</b>	<b>28,1</b>	<b>33,6</b>	<b>164</b>
8250 Bessemerstr., Klingenhofstr.	1 156	872	278	3,0	51,1	86,9	1,2	26,8	22,2	36,1	77
8251 Nordostpark, Schafhofstr.	751	456	143	-5,6	55,5	82,7	-3,6	33,6	30,9	38,6	74
8252 Stadenstr.	297	265	35	-12,0	80,0	96,6	-11,7	76,6	42,6	17,0	13
<b>83 Marienberg</b>	<b>4 263</b>	<b>3 871</b>	<b>609</b>	<b>0,7</b>	<b>52,6</b>	<b>82,8</b>	<b>-1,0</b>	<b>25,2</b>	<b>19,0</b>	<b>55,3</b>	<b>187</b>
8350 Kilianstr., Georg-Buchner-Str.	1 339	1 172	195	-6,8	50,8	88,1	-5,6	28,5	17,7	58,8	93
8351 Marienbergstr., Herrnhüttestr.	1 051	939	145	10,6	53,4	80,4	4,1	19,8	24,6	47,7	46
8352 Christian-Wildner-Str., Flataustr.	992	922	138	4,4	53,1	80,2	1,0	29,8	15,7	55,3	30
8353 Hugo Distler Str., Egloffsteiner Str.	881	838	131	-1,9	53,6	80,9	-1,0	21,5	18,0	58,9	18
<b>84 Ziegelstein</b>	<b>5 619</b>	<b>5 102</b>	<b>865</b>	<b>1,4</b>	<b>51,2</b>	<b>82,6</b>	<b>2,0</b>	<b>23,3</b>	<b>19,6</b>	<b>52,8</b>	<b>280</b>
8450 Jungermannstr., Carl-Schurz-Str.	1 114	956	219	2,4	51,9	81,0	0,8	23,6	19,8	48,3	68
8451 Hasensprung, Am Bauernwald	1 073	999	138	-2,5	51,4	85,3	-0,2	21,6	17,7	52,5	46
8452 Hiltspoltsteiner Str., Ermreuther Str.	1 104	1 044	156	3,6	50,8	83,0	4,1	23,0	21,2	54,5	43
8453 Hofer Str., Bierweg	1 121	1 027	156	-0,4	51,3	80,5	0,4	25,7	20,0	59,4	55
8454 Neuwieder Str., Bierweg	1 207	1 076	196	4,3	50,9	83,1	4,7	22,7	19,5	49,2	68
<b>85 Mooshof</b>	<b>1 695</b>	<b>1 372</b>	<b>372</b>	<b>-5,4</b>	<b>51,6</b>	<b>86,0</b>	<b>-7,0</b>	<b>31,1</b>	<b>19,1</b>	<b>51,5</b>	<b>127</b>
8550 Flughafenstr., Rathsbergstr.	823	654	149	-9,0	51,8	84,6	-9,5	32,3	19,1	54,4	70
8551 Ernst-Heinkel-Weg, Gustav-Weißkopf-Weg	872	718	223	-1,9	51,4	87,3	-4,7	30,1	19,1	48,7	57
<b>86 Buchenbühl</b>	<b>2 264</b>	<b>2 171</b>	<b>210</b>	<b>-1,9</b>	<b>51,6</b>	<b>84,0</b>	<b>-3,1</b>	<b>28,7</b>	<b>14,7</b>	<b>64,3</b>	<b>61</b>
8650 Ehrenbürgweg, Zum Felsenkeller	774	743	73	-4,1	51,5	84,4	-3,8	28,7	12,9	63,4	22
8651 Am Schwedenbrunnen, Fuchsweg	777	742	76	-1,9	51,5	82,5	-5,1	28,8	16,2	63,6	21
8652 Fuchsweg, Hahnenbalz	713	686	61	0,4	51,7	85,3	0,0	28,7	15,0	65,9	18
<b>90 St. Jobst</b>	<b>9 558</b>	<b>8 026</b>	<b>2 060</b>	<b>-0,8</b>	<b>54,2</b>	<b>83,6</b>	<b>-1,3</b>	<b>22,5</b>	<b>25,1</b>	<b>42,8</b>	<b>803</b>
9050 Steinplattenweg, Bülowstr.	1 251	1 123	173	-2,3	54,5	82,5	-2,3	25,1	20,8	45,9	78
9051 Oedenberger Str., Bismarckstr.	1 239	1 068	226	0,7	53,5	83,6	-1,5	24,7	26,6	45,4	108
9054 Europaplatz, Johann-Soergel-Weg	1 181	975	293	7,5	53,1	84,9	8,5	24,0	32,6	31,2	120
9055 Jobster Str., Seewiesenweg	1 452	1 119	250	-0,1	55,4	83,9	-1,5	19,9	27,2	40,1	182
9056 Dr.-Carlo-Schmid-Str.	1 290	1 158	306	-2,5	51,6	86,1	-1,8	18,3	21,7	46,8	64
9057 Gustav-Heinemann Br., Am Ostbahnhof	819	710	185	-3,8	53,1	83,0	-1,8	12,1	21,3	41,4	65
9058 Äußere Sulzbacher Str., Bismarckstr.	2 326	1 873	627	-2,8	56,1	82,3	-4,5	27,0	25,1	45,1	186
<b>91 Erlenstegen</b>	<b>3 982</b>	<b>3 697</b>	<b>621</b>	<b>1,3</b>	<b>53,3</b>	<b>84,2</b>	<b>1,2</b>	<b>29,6</b>	<b>21,8</b>	<b>51,6</b>	<b>156</b>
9150 Volbehrstr., Ganghoferstr.	1 454	1 346	273	4,3	51,9	84,2	2,6	27,4	23,9	52,4	54
9151 Esperantostr., Grimmstr.	1 280	1 205	182	1,7	56,9	84,6	2,9	34,9	23,7	46,2	39
9152 Günthersbühler Str., Erlenstegenstr.	1 248	1 146	166	-2,4	51,2	83,6	-2,2	26,8	17,4	56,2	63
<b>92 Mögeldorf</b>	<b>5 569</b>	<b>4 805</b>	<b>1 181</b>	<b>3,3</b>	<b>52,1</b>	<b>80,8</b>	<b>2,1</b>	<b>25,1</b>	<b>24,0</b>	<b>43,1</b>	<b>358</b>
9250 Ostendstr., Thusneldastr.	1 280	1 074	280	7,4	53,0	87,2	6,7	38,3	30,6	36,4	100
9251 Billrothstr., Ebenreuther Str.	1 568	1 192	443	-0,5	52,3	79,1	-0,5	13,6	26,3	39,8	167
9252 Ebenseestr., Föhrenstr.	1 434	1 381	210	6,5	50,7	74,7	4,3	20,4	19,8	44,7	35
9253 Semmelweisstr., Bürgweg	1 287	1 158	248	0,1	52,6	83,8	-1,8	30,1	20,3	50,6	56

Quelle: Amt für Stadtforschung und Statistik für Nürnberg und Fürth

noch: Strukturdaten nach Statistischen Bezirken und Wahlbezirken

Menschen mit Migrationshintergrund 2016 <sup>2)</sup>									und zwar				Arbeitslosenanteil <sup>6)</sup>	erwerbsfähige Leistungsberechtigte <sup>7)</sup>	Personen in Bedarfsgemeinschaften	Bedarfsgemeinschaften mit Kindern <sup>8)</sup>
insg.	mit Bezugsland ...			18 Jahre und älter	Veränderung der ab 18jährigen ggü. 2012	über 64 Jahre alt	kurze Wohnbindung < 3 Jahre <sup>3)</sup>	Haushalte insg. <sup>4)</sup>	1-Personenhaushalte im Alter von ... bis unter ... Jahre		Alleinerziehende <sup>5)</sup>	Haushalte mit Kindern				
	Rumänien	Russland, Ukraine, Kasachstan	Türkei						18-65	65 und mehr						
Zahl	%	%	%	%	%	%	%	Zahl	%	%	%	%	%	Zahl	%	
417	10,6	7,9	18,5	77,5	29,7	12,2	35,5	616	12,3	12,3	14,3	19,3	3,0	5,5	68	10,9
<b>4 036</b>	<b>8,3</b>	<b>14,1</b>	<b>14,3</b>	<b>76,0</b>	<b>19,5</b>	<b>13,5</b>	<b>39,6</b>	<b>4 694</b>	<b>16,3</b>	<b>16,2</b>	<b>30,7</b>	<b>18,4</b>	<b>6,2</b>	<b>12,5</b>	<b>1 068</b>	<b>21,8</b>
552	11,1	11,2	11,2	78,4	14,2	21,0	32,1	807	13,1	22,7	18,1	14,4	3,5	6,1	80	10,3
840	9,8	16,0	9,0	82,5	9,0	17,1	43,0	1 050	18,6	17,2	31,6	12,7	5,9	11,0	180	22,6
474	10,1	18,6	8,6	80,6	15,1	18,6	38,6	787	13,5	14,5	27,0	16,0	3,4	7,0	104	16,7
1 083	6,3	9,9	19,8	72,9	25,4	9,0	41,9	1 075	20,4	11,5	32,9	21,5	8,8	17,8	365	26,8
1 087	7,1	16,6	16,9	70,7	30,6	9,1	38,8	975	14,4	16,1	35,7	26,5	7,5	16,2	339	24,4
<b>1 067</b>	<b>5,5</b>	<b>19,8</b>	<b>8,9</b>	<b>82,7</b>	<b>13,7</b>	<b>15,2</b>	<b>48,0</b>	<b>955</b>	<b>13,8</b>	<b>15,6</b>	<b>20,1</b>	<b>16,1</b>	<b>6,2</b>	<b>12,8</b>	<b>248</b>	<b>24,7</b>
562	5,3	28,6	8,2	76,9	26,3	10,7	45,9	643	13,4	15,7	21,0	16,3	8,6	17,4	201	30,5
438	5,0	9,8	10,7	87,7	1,3	15,1	49,8	225	9,3	12,0	20,9	19,1	3,4	7,9	46	14,0
67	10,4	10,4	3,0	98,5	20,0	53,7	53,7	87	28,7	24,1	0,0	6,9	0,0	1,2	1	0,0
<b>1 001</b>	<b>8,1</b>	<b>9,5</b>	<b>8,1</b>	<b>77,2</b>	<b>5,0</b>	<b>20,3</b>	<b>43,3</b>	<b>2 025</b>	<b>7,8</b>	<b>14,9</b>	<b>12,8</b>	<b>21,3</b>	<b>2,0</b>	<b>1,9</b>	<b>69</b>	<b>2,1</b>
362	8,3	13,0	7,7	83,4	-16,1	21,5	47,0	644	12,3	12,4	11,0	15,5	1,3	1,5	21	4,0
257	9,3	3,1	10,1	73,2	27,9	17,1	45,5	506	8,7	16,4	14,9	23,9	2,8	2,8	26	2,5
208	5,3	6,7	10,1	71,2	49,5	24,0	44,2	454	3,1	16,7	12,3	23,3	1,5	2,2	15	1,9
174	9,2	14,9	3,4	77,6	3,8	17,8	31,0	421	5,0	15,0	12,5	24,7	2,6	1,2	7	0,0
<b>1 382</b>	<b>9,8</b>	<b>6,7</b>	<b>10,9</b>	<b>76,0</b>	<b>15,9</b>	<b>17,8</b>	<b>30,5</b>	<b>2 891</b>	<b>9,2</b>	<b>16,4</b>	<b>19,3</b>	<b>19,9</b>	<b>2,4</b>	<b>4,1</b>	<b>208</b>	<b>5,2</b>
377	4,8	10,1	13,3	70,8	16,1	16,2	33,2	597	12,6	16,9	24,8	20,9	3,1	7,3	81	11,2
212	13,7	3,3	13,7	76,9	6,5	16,5	24,5	591	12,4	17,1	20,0	16,9	2,5	2,2	22	3,0
216	7,4	7,9	4,6	75,9	18,0	19,9	27,8	557	6,1	15,6	21,7	21,5	1,7	3,4	34	5,8
250	16,4	9,6	4,4	78,4	9,5	22,0	35,2	540	6,7	17,0	20,9	21,3	3,2	5,5	47	3,5
327	9,5	2,1	15,6	79,5	26,8	15,9	29,4	606	8,1	15,2	8,8	18,8	1,8	2,5	24	1,8
<b>695</b>	<b>6,8</b>	<b>19,3</b>	<b>9,5</b>	<b>79,0</b>	<b>14,9</b>	<b>17,6</b>	<b>35,8</b>	<b>978</b>	<b>13,9</b>	<b>19,7</b>	<b>22,1</b>	<b>14,8</b>	<b>7,0</b>	<b>11,9</b>	<b>167</b>	<b>16,6</b>
318	6,0	17,3	6,0	83,0	17,3	18,2	41,8	457	15,8	17,1	19,7	15,5	7,5	12,8	72	9,9
377	7,4	21,0	12,5	75,6	12,6	17,0	30,8	521	12,3	22,1	24,3	14,2	6,4	11,0	95	23,0
<b>303</b>	<b>13,9</b>	<b>5,0</b>	<b>5,6</b>	<b>70,6</b>	<b>24,4</b>	<b>20,5</b>	<b>34,3</b>	<b>1 041</b>	<b>4,1</b>	<b>17,3</b>	<b>11,2</b>	<b>20,6</b>	<b>2,1</b>	<b>1,8</b>	<b>33</b>	<b>1,9</b>
104	17,3	6,7	4,8	69,2	-4,0	20,2	30,8	348	4,3	16,4	5,5	21,0	2,0	1,3	8	1,4
111	15,3	4,5	5,4	68,5	38,2	18,9	30,6	358	3,4	19,8	15,8	21,2	2,9	2,2	17	3,9
88	8,0	3,4	6,8	75,0	57,1	22,7	43,2	335	4,8	15,5	12,3	19,4	1,6	1,8	8	0,0
<b>3 592</b>	<b>9,2</b>	<b>15,8</b>	<b>10,1</b>	<b>77,3</b>	<b>17,2</b>	<b>14,5</b>	<b>37,1</b>	<b>5 175</b>	<b>13,5</b>	<b>14,1</b>	<b>23,3</b>	<b>18,4</b>	<b>3,7</b>	<b>5,6</b>	<b>505</b>	<b>9,2</b>
301	15,0	9,0	4,0	75,1	22,8	18,6	44,9	646	7,0	17,0	22,2	20,9	1,7	1,2	14	1,5
397	10,6	20,9	4,8	73,6	17,3	10,1	41,6	701	18,1	17,1	21,0	17,0	3,5	3,7	48	7,6
499	11,0	14,0	12,8	79,2	18,3	13,8	33,9	602	16,1	12,1	16,5	18,1	2,4	5,7	65	8,3
583	7,4	12,9	9,6	77,4	28,1	14,2	48,9	821	17,3	14,3	21,5	16,4	4,5	7,8	110	14,1
438	6,8	16,9	5,9	79,0	20,1	14,4	30,1	766	8,9	13,2	32,3	16,2	3,1	4,4	53	6,5
294	10,5	13,9	11,6	79,9	10,8	11,9	26,2	478	16,5	8,8	22,2	18,8	3,7	5,0	40	6,7
1 080	8,0	18,4	14,1	76,9	11,0	16,2	34,3	1 161	12,2	14,2	25,0	20,7	5,5	8,3	175	14,6
<b>906</b>	<b>9,9</b>	<b>10,0</b>	<b>6,2</b>	<b>76,3</b>	<b>13,7</b>	<b>22,3</b>	<b>33,1</b>	<b>1 961</b>	<b>7,7</b>	<b>15,9</b>	<b>16,9</b>	<b>19,9</b>	<b>1,5</b>	<b>1,5</b>	<b>46</b>	<b>1,8</b>
381	9,2	16,3	3,1	74,3	16,0	19,7	34,9	764	8,9	16,6	15,3	19,6	1,6	1,7	23	3,3
257	8,6	8,6	7,8	79,0	20,1	28,8	37,0	553	4,7	17,5	13,2	21,9	1,4	0,7	7	0,8
268	12,3	2,6	9,0	76,5	5,1	19,8	26,9	644	8,9	13,5	22,5	18,6	1,4	1,9	16	0,8
<b>1 945</b>	<b>8,4</b>	<b>13,8</b>	<b>10,5</b>	<b>74,7</b>	<b>12,5</b>	<b>14,9</b>	<b>31,8</b>	<b>2 743</b>	<b>11,8</b>	<b>15,3</b>	<b>20,6</b>	<b>22,1</b>	<b>4,0</b>	<b>6,8</b>	<b>374</b>	<b>11,6</b>
486	8,4	10,3	12,8	78,2	9,5	18,9	32,5	653	14,5	19,3	32,0	14,9	4,2	6,7	77	15,5
819	8,3	15,9	13,6	75,5	14,4	10,3	33,5	831	17,2	10,8	26,1	21,7	5,9	11,9	210	20,6
263	6,5	12,2	4,9	65,0	18,8	16,0	28,9	603	5,3	11,4	9,5	33,3	2,3	1,3	18	1,5
377	10,1	15,1	5,0	75,3	9,2	19,1	29,2	656	8,4	20,6	21,9	19,5	2,9	5,5	69	11,7



## noch: Strukturdaten nach Statistischen Bezirken und Wahlbezirken

Statistischer Bezirk <sup>1)</sup> > Wahlbezirk	Bevölkerung mit Hauptwohnung 2016	Deutsche 2016									
		insg.	mit Migrationshintergrund	Veränderung Deutsche ggü. 2012	Frauen	18 Jahre und älter	Veränderung der ab 18jährigen ggü. 2012	über 64 Jahre alt	kurze Wohnbindung < 3 Jahre <sup>3)</sup>	lange Wohnbindung > 10 Jahre <sup>3)</sup>	nicht deutsche EU-Bürger insg.
		Zahl	Zahl	%	%	%	%	%	%	%	Zahl
<b>93 Schmausenbuckstraße</b>	<b>4 742</b>	<b>4 427</b>	<b>652</b>	<b>-0,8</b>	<b>51,8</b>	<b>83,6</b>	<b>-2,3</b>	<b>29,8</b>	<b>20,7</b>	<b>51,9</b>	<b>159</b>
9350 Leinburger Str., Böcklerstr.	1 271	1 172	167	-1,1	51,1	82,3	-4,0	28,4	23,8	45,3	47
9351 Dientzenhoferstr., Bothmerstr.	1 201	1 110	147	2,0	52,3	82,1	0,0	26,7	18,2	54,3	33
9352 Fliederweg, Fasanenweg	1 066	1 011	139	-1,6	51,1	85,1	-2,7	35,3	20,2	56,6	37
9353 Drosselweg, Schwänenweg	1 204	1 134	199	-2,3	52,5	85,0	-2,2	29,3	20,3	52,0	42
<b>94 Laufamholz</b>	<b>8 454</b>	<b>7 719</b>	<b>1 376</b>	<b>2,7</b>	<b>52,2</b>	<b>82,0</b>	<b>2,3</b>	<b>24,8</b>	<b>20,7</b>	<b>49,3</b>	<b>318</b>
9450 Unterbürg, Ölsbacher Weg	1 078	1 021	148	1,3	54,0	87,8	2,4	36,6	16,2	60,7	21
9451 Rehhofstr., Auerbacher Str.	1 219	1 148	162	-1,6	52,1	77,7	-1,8	20,2	18,0	51,5	32
9452 Artelshofer Str., Hirschbacher Str.	1 150	1 023	162	-1,8	52,0	82,8	-2,2	24,1	21,2	49,9	63
9453 Laufamholzstr., Am Doktorsfeld	1 183	1 104	197	2,0	51,5	82,3	1,1	24,5	22,6	48,8	47
9454 Hohensteiner Str., Osternoher Str.	1 302	1 122	293	-1,2	52,2	84,6	-1,7	33,2	18,3	55,4	58
9455 Henfenfelder Str., Ibsenstr.	1 254	1 124	187	3,4	52,1	80,0	1,5	24,2	19,0	50,4	57
9456 Landenwiesenstr., Hp. Rehhof	1 268	1 177	227	18,3	51,9	79,4	19,3	12,7	29,1	30,0	40
<b>95 Zerzabelshof</b>	<b>8 174</b>	<b>7 350</b>	<b>1 185</b>	<b>-1,6</b>	<b>55,4</b>	<b>85,6</b>	<b>-2,1</b>	<b>32,7</b>	<b>22,0</b>	<b>47,9</b>	<b>317</b>
9550 Bingstr., Am Tiergarten	926	901	135	-2,8	72,1	96,2	-3,3	81,8	31,0	34,7	18
9551 Kritzstr., Fallrohrstr.	1 176	1 072	205	-3,4	53,4	85,7	-2,6	23,5	20,4	52,5	56
9552 Beim Grönacker, Kachletstr.	1 213	1 094	225	-3,5	53,6	86,7	-3,9	31,4	21,8	48,8	66
9553 Aussiger Platz, Heimgartenweg	1 209	1 092	207	-1,4	54,8	84,5	-2,6	24,6	23,6	41,9	57
9554 Urbanstr., Rohrmattenstr.	1 042	986	144	4,6	54,2	87,1	3,0	30,4	20,5	51,1	38
9555 Valznerweiherstr., Schedelstr.	1 246	1 173	129	-0,6	51,4	80,6	-1,5	20,7	19,1	54,9	44
9556 Viatisstr., Regensburger Str.	1 362	1 032	140	-3,0	51,3	80,7	-3,1	25,3	19,4	48,5	38
<b>96 Fischbach</b>	<b>5 259</b>	<b>4 824</b>	<b>773</b>	<b>-0,0</b>	<b>50,4</b>	<b>82,3</b>	<b>0,5</b>	<b>21,5</b>	<b>18,9</b>	<b>53,4</b>	<b>210</b>
9650 Flachsroststr., Aufragen	1 251	1 205	172	1,0	50,8	80,2	-1,4	21,7	16,0	59,1	32
9651 Am Bauernfeld, Nestroyst.	1 265	1 192	215	0,2	49,6	81,7	2,9	17,9	17,6	49,7	47
9652 Regensburger Str., Puschkinstr.	1 341	1 226	233	-0,6	49,7	82,4	-0,5	22,3	21,9	50,1	61
9653 Fischbacher Hauptstr., Birnthon	1 402	1 201	153	-0,7	51,7	85,0	1,1	24,0	20,1	54,9	70
<b>97 Brunn</b>	<b>838</b>	<b>803</b>	<b>119</b>	<b>2,6</b>	<b>49,9</b>	<b>84,7</b>	<b>3,0</b>	<b>23,8</b>	<b>18,1</b>	<b>63,0</b>	<b>17</b>
9750 Brunn, Netzstall	838	803	119	2,6	49,9	84,7	3,0	23,8	18,1	63,0	17
<b>Wahlkreis 244 Nürnberg-Nord</b>	<b>296 578</b>	<b>228 276</b>	<b>56 257</b>	<b>0,6</b>	<b>51,7</b>	<b>84,7</b>	<b>0,0</b>	<b>20,5</b>	<b>28,5</b>	<b>41,2</b>	<b>32 316</b>
<b>Wahlkreis 245 Nürnberg-Süd</b>	<b>231 491</b>	<b>184 455</b>	<b>64 845</b>	<b>-1,4</b>	<b>52,0</b>	<b>83,1</b>	<b>-2,1</b>	<b>25,4</b>	<b>21,0</b>	<b>50,4</b>	<b>21 734</b>
<b>Stadt Nürnberg <sup>9)</sup></b>	<b>528 069</b>	<b>412 731</b>	<b>121 102</b>	<b>-0,3</b>	<b>51,8</b>	<b>84,0</b>	<b>-0,9</b>	<b>22,7</b>	<b>25,2</b>	<b>45,3</b>	<b>54 050</b>

Quelle: Amt für Stadtforschung und Statistik für Nürnberg und Fürth

Datenquellen:

Einwohnermelderegister (30.06.2016/2012), Haushaltegenerierung, Statistik der Bundesagentur für Arbeit (30.06.2016)

1) Die Statistischen Bezirke 17 und 18 (zu 17), 34 und 36 (zu 36), 38 und 39 (zu 38), 40 und 41 (zu 40), 42 und 43 (zu 43) und 75 und 87 (zu 75) werden im Rahmen der Wahlstatistik mit Nachbarbezirken zusammengefasst. Aus diesem Grund tauchen in der Darstellung der Strukturdatentabelle die zusammengefassten Statistischen Bezirke und die darin enthaltenen Wahlbezirke auf.

2) Ausländerinnen bzw. Ausländer und Deutsche mit Migrationshintergrund

3) Wohndauer an der Adresse < 3 bzw. > 10 Jahre

4) Bei der Interpretation der Zahl der Haushalte zum Stand 30.06.2016 ist zu berücksichtigen, dass diese Zahl aufgrund der zum damaligen Zeitpunkt unvollständigen Angaben zu Heimen und Anstaltsgebäuden (Stichwort: Flüchtlinge) überhöht ist. Seitdem wurden sowohl die bei der Haushaltegenerierung auszuschließenden Standorte korrigiert wie auch das Haushaltegenerierungsverfahren methodisch verbessert.

5) Haushalte Alleinerziehender in % aller Haushalte mit Kindern

6) Arbeitslose SGBII+III je 100 Einwohner im Alter von 15 bis unter 65 Jahre

7) erwerbsfähige Leistungsberechtigte je 100 Einwohner im Alter von 15 bis unter 65 Jahre

8) Bedarfsgemeinschaften mit Kindern in % aller Haushalte mit Kindern

9) ohne kleinräumig nicht zuordenbare Fälle

noch: Strukturdaten nach Statistischen Bezirken und Wahlbezirken

Menschen mit Migrationshintergrund 2016 <sup>2)</sup>								und zwar					Arbeitslosenanteil <sup>6)</sup>	erwerbsfähige Leistungsberechtigte <sup>7)</sup>	Personen in Bedarfsgemeinschaften	Bedarfsgemeinschaften mit Kindern <sup>8)</sup>
insg.	mit Bezugsland ...			18 Jahre und älter	Veränderung der ab 18jährigen ggü. 2012	über 64 Jahre alt	kurze Wohnbindung < 3 Jahre <sup>3)</sup>	Haushalte insg. <sup>4)</sup>	1-Personenhaushalte im Alter von ... bis unter ... Jahre		Alleinerziehende <sup>5)</sup>	Haushalte mit Kindern				
	Rumänien	Russland, Ukraine, Kasachstan	Türkei						18-65	65 und mehr						
Zahl	%	%	%	%	%	%	%	Zahl	%	%	%	%	%	%	Zahl	%
<b>967</b>	<b>11,5</b>	<b>10,7</b>	<b>7,7</b>	<b>79,1</b>	<b>20,7</b>	<b>24,1</b>	<b>37,5</b>	<b>2 461</b>	<b>7,1</b>	<b>18,0</b>	<b>12,1</b>	<b>18,5</b>	<b>1,8</b>	<b>1,8</b>	<b>60</b>	<b>1,3</b>
266	10,5	10,9	10,9	78,9	41,9	19,5	48,9	669	8,2	20,6	10,5	19,9	3,0	4,1	36	3,0
238	9,2	6,7	10,5	79,4	24,3	21,8	39,5	592	7,4	16,9	9,1	20,4	1,5	1,2	11	0,8
194	14,9	10,3	3,1	78,4	19,7	29,4	31,4	574	6,1	18,6	18,5	16,0	1,4	0,7	4	0,0
269	11,9	14,1	5,2	79,6	3,4	26,8	29,0	626	6,4	15,8	11,9	17,4	1,4	0,8	9	0,9
<b>2 111</b>	<b>7,4</b>	<b>16,5</b>	<b>9,9</b>	<b>73,3</b>	<b>15,4</b>	<b>17,4</b>	<b>31,9</b>	<b>4 086</b>	<b>7,2</b>	<b>15,2</b>	<b>17,8</b>	<b>22,8</b>	<b>2,7</b>	<b>4,5</b>	<b>349</b>	<b>6,5</b>
205	12,2	4,9	21,0	81,5	6,4	35,6	26,8	571	7,4	21,7	19,1	15,6	2,2	2,5	19	2,2
233	3,9	8,6	6,4	66,1	9,2	15,0	26,2	524	4,4	14,1	13,0	29,4	1,3	1,1	10	0,6
289	9,0	8,0	9,3	74,4	20,8	15,6	39,1	585	8,7	12,6	22,8	21,0	4,8	6,3	71	9,8
276	8,3	4,7	8,3	72,8	20,4	15,9	36,2	594	9,6	14,1	20,3	21,5	2,8	5,9	64	7,8
473	8,2	38,3	4,7	78,6	9,1	21,4	26,4	651	6,9	18,0	23,5	18,3	5,6	12,2	131	21,0
317	4,1	17,7	14,2	67,5	12,0	13,9	29,3	608	7,1	16,4	20,3	24,3	2,4	3,7	45	6,1
318	6,6	14,5	10,4	70,4	34,9	8,2	39,6	553	5,8	8,7	10,1	30,6	0,6	0,8	9	0,6
<b>2 009</b>	<b>10,8</b>	<b>9,3</b>	<b>5,1</b>	<b>75,7</b>	<b>15,6</b>	<b>21,6</b>	<b>42,3</b>	<b>3 824</b>	<b>9,4</b>	<b>17,4</b>	<b>20,6</b>	<b>18,3</b>	<b>2,6</b>	<b>4,6</b>	<b>297</b>	<b>6,2</b>
160	3,1	5,0	2,5	91,9	23,5	68,8	37,5	124	8,9	14,5	44,0	20,2	1,9	3,2	9	12,0
309	10,7	17,5	7,4	76,1	15,2	16,5	28,8	659	10,5	14,6	21,7	16,1	3,9	6,5	71	10,4
344	7,6	12,8	4,7	79,1	10,1	20,6	36,0	689	9,0	22,5	17,8	14,7	2,4	3,3	33	5,0
324	21,9	7,4	6,8	75,6	11,4	17,0	36,7	680	12,1	17,1	27,7	16,5	3,6	6,0	61	7,1
200	17,5	6,5	4,0	79,0	18,8	28,5	29,0	595	8,7	19,5	27,0	15,0	3,2	3,6	30	4,5
202	13,4	5,9	5,4	69,8	-7,2	14,9	35,6	624	8,7	14,9	13,5	22,6	1,3	2,0	25	2,8
470	4,0	6,6	4,0	68,7	34,0	12,8	69,8	453	6,4	15,7	14,4	27,6	1,6	5,8	68	6,4
<b>1 208</b>	<b>14,4</b>	<b>11,6</b>	<b>2,9</b>	<b>71,3</b>	<b>19,6</b>	<b>16,5</b>	<b>37,8</b>	<b>2 469</b>	<b>7,5</b>	<b>13,6</b>	<b>15,0</b>	<b>23,0</b>	<b>1,7</b>	<b>1,7</b>	<b>76</b>	<b>1,6</b>
218	10,1	6,4	1,8	65,6	8,3	20,2	25,7	546	3,7	11,9	16,4	27,8	0,6	0,4	5	0,7
288	17,4	9,7	5,9	73,6	-0,5	19,8	21,9	579	8,3	12,1	11,3	24,4	2,5	2,6	22	0,0
348	18,4	20,7	1,7	73,0	21,0	18,7	40,8	632	6,5	17,4	17,2	22,9	2,6	2,2	26	2,8
354	10,7	7,3	2,3	71,2	52,7	9,3	55,4	712	10,5	12,6	14,7	18,1	1,1	1,7	23	3,1
<b>154</b>	<b>23,4</b>	<b>11,7</b>	<b>2,6</b>	<b>79,2</b>	<b>22,0</b>	<b>20,1</b>	<b>35,7</b>	<b>364</b>	<b>2,2</b>	<b>10,4</b>	<b>9,6</b>	<b>22,8</b>	<b>0,9</b>	<b>1,5</b>	<b>14</b>	<b>2,4</b>
154	23,4	11,7	2,6	79,2	22,0	20,1	35,7	364	2,2	10,4	9,6	22,8	0,9	1,5	14	2,4
<b>124 559</b>	<b>9,5</b>	<b>10,7</b>	<b>12,6</b>	<b>79,1</b>	<b>17,9</b>	<b>13,0</b>	<b>41,9</b>	<b>166 118</b>	<b>19,3</b>	<b>12,1</b>	<b>23,7</b>	<b>16,0</b>	<b>5,0</b>	<b>9,0</b>	<b>26 717</b>	<b>15,9</b>
<b>111 881</b>	<b>14,0</b>	<b>16,9</b>	<b>14,0</b>	<b>78,2</b>	<b>12,9</b>	<b>16,5</b>	<b>33,4</b>	<b>117 143</b>	<b>11,0</b>	<b>14,8</b>	<b>23,8</b>	<b>19,3</b>	<b>5,4</b>	<b>9,6</b>	<b>21 536</b>	<b>16,5</b>
<b>236 440</b>	<b>11,7</b>	<b>13,6</b>	<b>13,3</b>	<b>78,7</b>	<b>15,5</b>	<b>14,7</b>	<b>37,9</b>	<b>283 261</b>	<b>15,9</b>	<b>13,3</b>	<b>23,8</b>	<b>17,4</b>	<b>5,2</b>	<b>9,3</b>	<b>48 488</b>	<b>16,2</b>

# **Exkurs**

## **Ergebnisse der Wahltagsbefragungen zur Bundestagswahl 2009 und 2013**

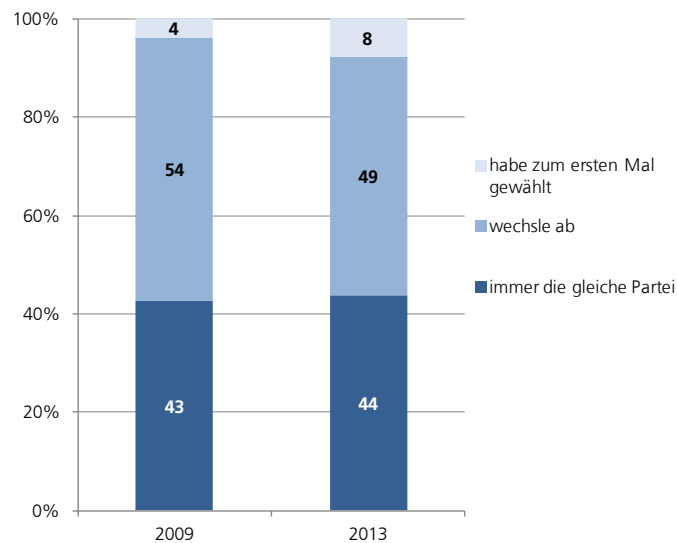
## Ergebnisse der Wahltag-Befragungen zu den Bundestagswahlen 2009 und 2013

Ergänzend zu den statistischen Wahlanalysen hat das Amt für Stadtforschung und Statistik bei den zurückliegenden Bundestagswahlen 2009 und 2013 zufällig ausgewählte Wählerinnen und Wähler nach der Stimmabgabe befragt. Daraus können weitere Erkenntnisse zur Struktur der Wählerschaft und zu Motiven der Wahlentscheidung gewonnen werden.

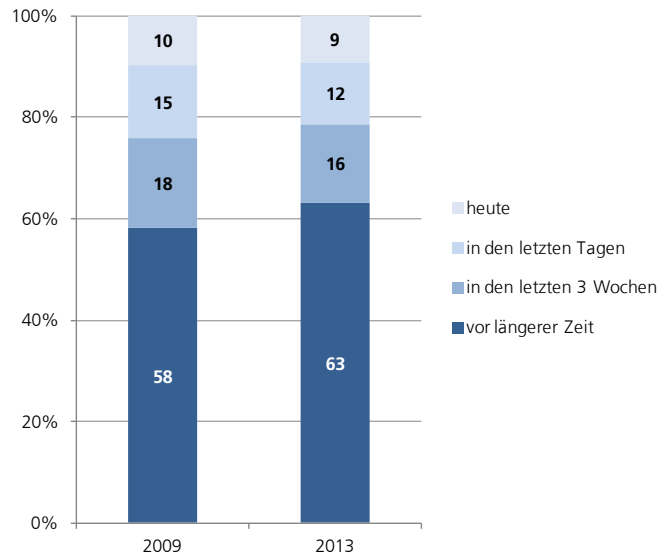
Vergleichsdaten zur Zusammensetzung der Nürnberger Bevölkerung ab 18 Jahren können die regelmäßig durchgeführten Wohnungs- und Haushaltserhebungen der Stadt Nürnberg beitragen. Im Jahr 2015 wurde zusätzlich nach der Wahlteilnahme bei den zurückliegenden Jahren 2013 und 2014 gefragt. Daher sind auch Aussagen dazu möglich, welche Bevölkerungsgruppen von ihrem Wahlrecht keinen Gebrauch gemacht haben.

### Stammwähler/Wechselwähler, Zeitpunkt der Wahlentscheidung

**Abb. 1: Wählen Sie seit Jahren im Allgemeinen die gleiche Partei oder wechseln Sie manchmal ab?**



**Abb. 2: Wann haben Sie sich entschieden so zu wählen, wie Sie es soeben getan haben?**



Quelle: Amt für Stadtforschung und Statistik, Wahltag-Befragungen zu den Bundestagswahlen 2009 und 2013

Etwa die Hälfte der befragten Wählerinnen und Wähler wechselte bei den Bundestagswahlen 2009 und 2013 zwischen den Parteien. Der Anteil der Stammwählerschaft, die sich immer für die gleiche Partei entscheidet, war im Vergleich zu den Wechselwählern etwas geringer.

Der Zeitpunkt der Wahlentscheidung bei den letzten Bundestagswahlen lag bei den meisten Befragten mehr als drei Wochen vor dem Wahltermin. Fast jeder Zehnte hat seine Wahlentscheidung erst am Wahltag getroffen. Die leichten prozentualen Abweichungen zwischen den beiden Befragungszeitpunkten können wegen der statistischen Schwankungsbreite der Umfrageergebnisse nicht interpretiert werden.

### Wahlentscheidende Themen bei den Bundestagswahlen 2009 und 2013

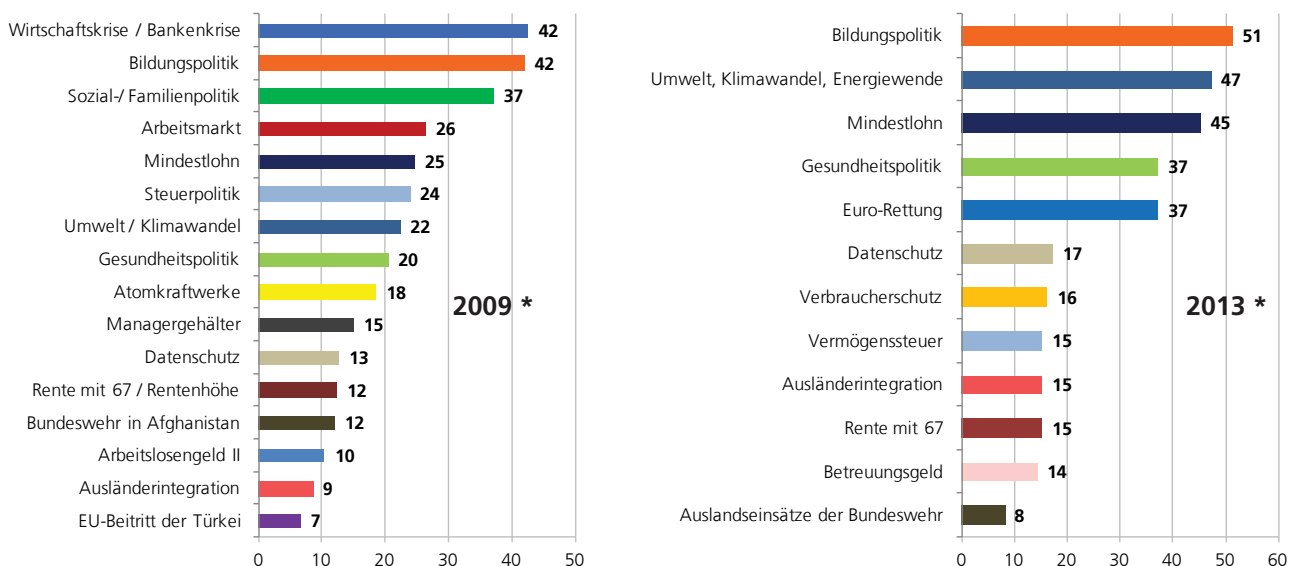
Mit ihrer Wahlentscheidung verbinden die Befragten Erwartungen an die Problemlösungskompetenz der gewählten Partei. Das Spektrum der relevanten Themen kann sich während der Wahlkampfphase laufend verändern. Unter den vorgegebenen 16 bzw. 12 Politikbereichen konnten die Befragten diejenigen drei Themen auswählen, die für ihre Wahlentscheidung am wichtigsten waren.

Im Jahr 2009 nannten jeweils 42 % die Bereiche Wirtschaftskrise/Bankenkrise und Bildungspolitik, die für die Befragten somit die mit Abstand wichtigsten wahlentscheidenden Themen waren. 2013 stand die Bildungspolitik ganz an der Spitze, während sich das Thema Bankenkrise in Richtung Euro-Rettung gewandelt hatte (vgl. Abb.3). Der Bereich Umwelt, Klimawandel, Energiewende hatte an Bedeutung weiter gewonnen, wobei 2009 zusätzlich nach den Atomkraftwerken gefragt worden war. An dritter Stelle stand 2013 das Thema Mindestlohn, das bereits 2009 den fünften Rang erreicht hatte.

### Weitere Gründe für die Wahlentscheidung bei den Bundestagswahlen 2009 und 2013

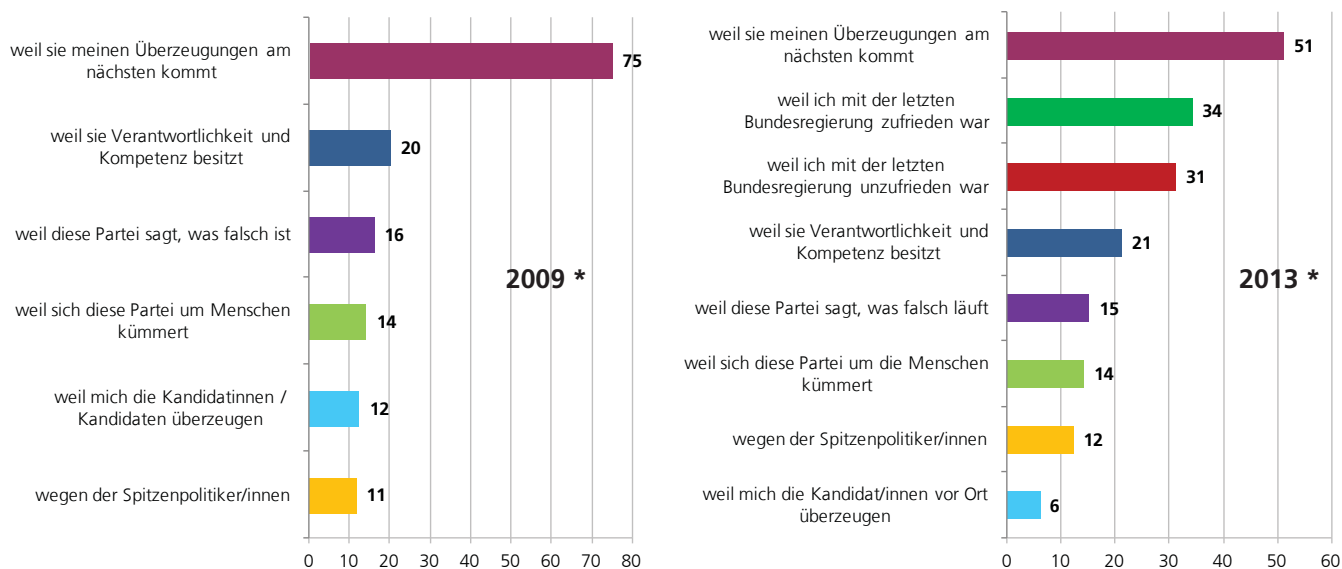
Unter den weiteren Beweggründen für die Wahlentscheidung für eine Partei (vgl. Abb.4) steht die Aussage „weil sie meinen Überzeugungen am nächsten kommt“ mit großem Abstand an der Spitze. Die Zufriedenheit bzw. Unzufriedenheit mit der letzten Bundesregierung, wonach 2013 zusätzlich gefragt wurde, nannte jeweils ca. ein Drittel der befragten Wählerinnen und Wähler.

**Abb. 3: „Politikbereiche, welche bei Ihrer Entscheidung eine wichtige Rolle gespielt haben... (Bitte die 3 wichtigsten ankreuzen)“, in Prozent**



Quelle: Amt für Stadtforschung und Statistik, Wahltag-Befragungen zu den Bundestagswahlen 2009 und 2013  
 \* Mehrfachantwort, daher Summe der Prozentwerte größer als 100 %

**Abb. 4: „Was hat Sie sonst noch bewegt, heute so zu wählen? (mehrere Antworten möglich)“, in Prozent**  
 „Ich habe diese Partei gewählt, ...“



Quelle: Amt für Stadtforschung und Statistik, Wahltag-Befragungen zu den Bundestagswahlen 2009 und 2013

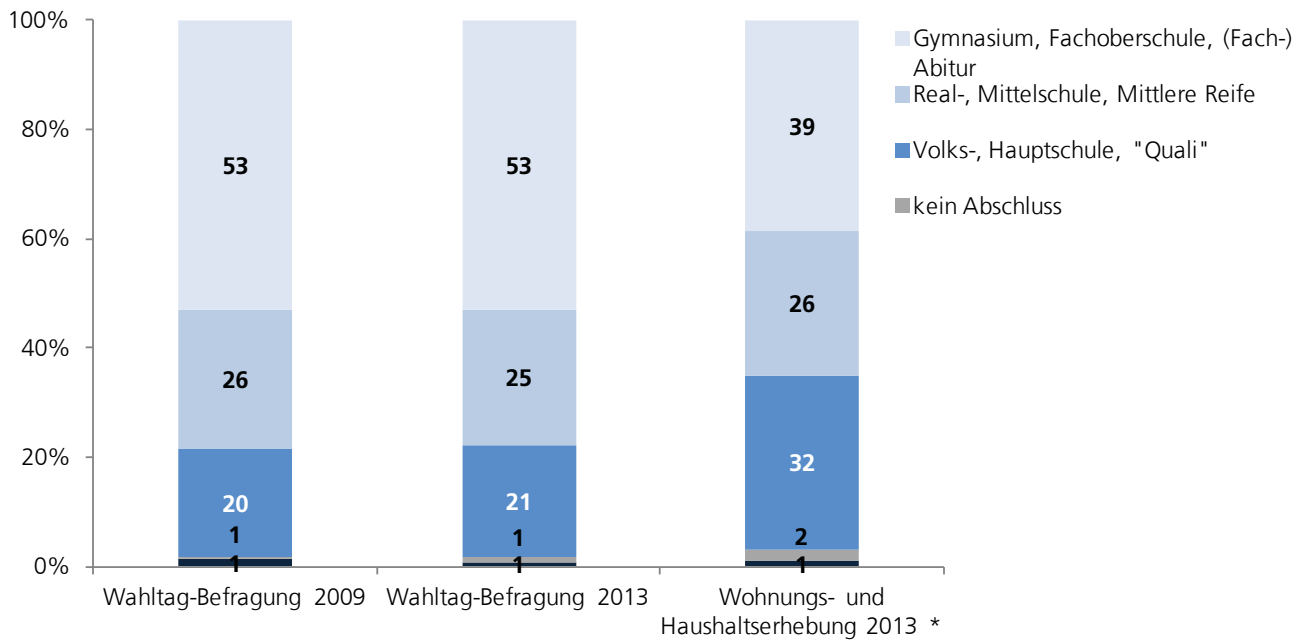
### Wahlbeteiligung nach Bildungsabschluss

Die Zusammensetzung der Wählerschaft bei den Bundestagswahlen 2009 und 2013 nach dem Schulabschluss (vgl. Abb. 5) ist nahezu gleich. Die Hälfte der befragten Wählerinnen und Wähler hat das Abitur, knapp ein Viertel die mittlere Reife und jeder Fünfte einen Hauptschulabschluss. Dagegen beträgt der Anteil der Hauptschulabsolventen unter allen erwachsenen Nürnbergerinnen und Nürnbergern mit deutscher Staatsangehörigkeit ein Drittel, während der Anteil der Abiturienten deutlich niedriger ist als unter den Wählenden.

Bei der Betrachtung der beruflichen Bildungsabschlüsse zeigt sich ein ähnliches Bild. Die Verteilung der Abschlüsse bei den Wahltag-Befragungen 2009 und 2013 ist fast identisch. Ein Drittel hat die Berufsschule abgeschlossen und etwa die Hälfte ist mit einem Fachschul- bzw. Hochschulabschluss hoch qualifiziert. Unter der deutschen Bevölkerung ab 18 Jahren in Nürnberg hat dagegen die Hälfte einen Berufsschul- bzw. Berufsfachschulabschluss und nur zusammen 38% sind höher qualifiziert.

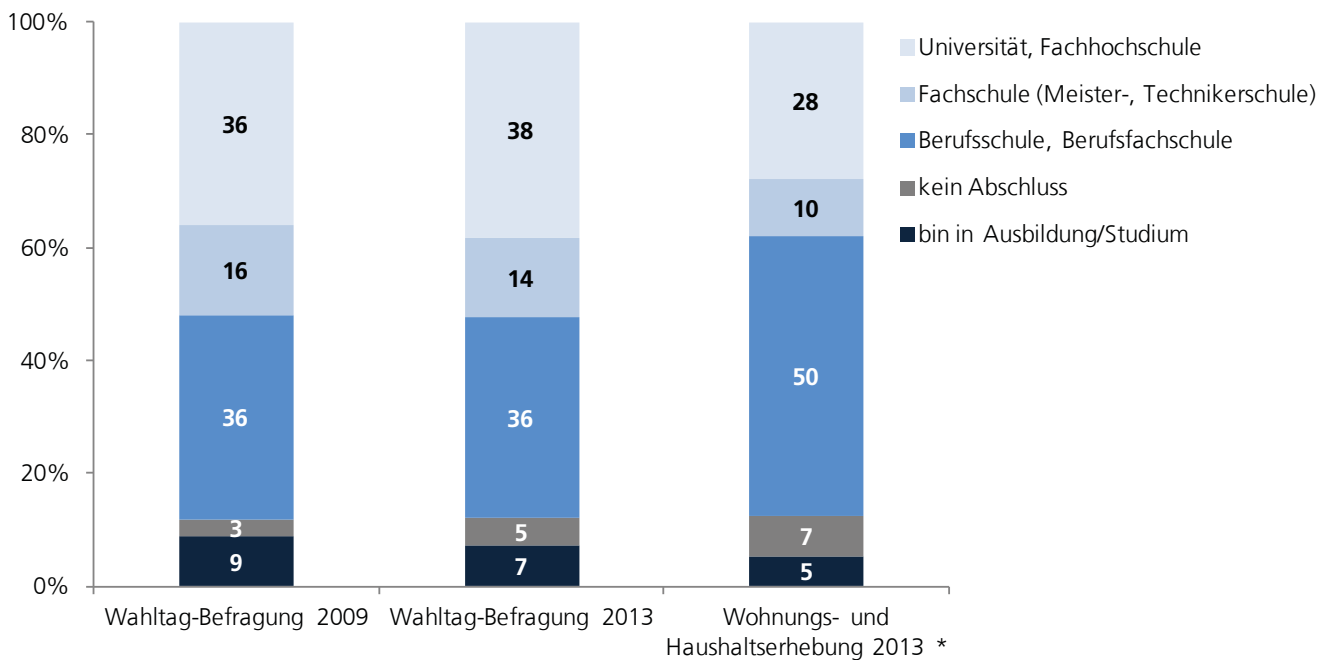
Unterschiede bei den Wahlentscheidungen nach schulischer und beruflicher Bildung, beruflicher Stellung bzw. Art der Nichterwerbstätigkeit werden in den folgenden Abbildungen für die Wahltag-Befragungen zu den Bundestagswahlen 2009 (vgl. Abb. 7-9) und 2013 (vgl. Abb. 10-12) dargestellt.

**Abb. 5: Höchster bisheriger schulischer Abschluss, in Prozent**



Quelle: Amt für Stadtforschung und Statistik, Wahltag-Befragungen zu den Bundestagswahlen 2009 und 2013, Wohnungs- und Haushaltserhebung Leben in Nürnberg 2013

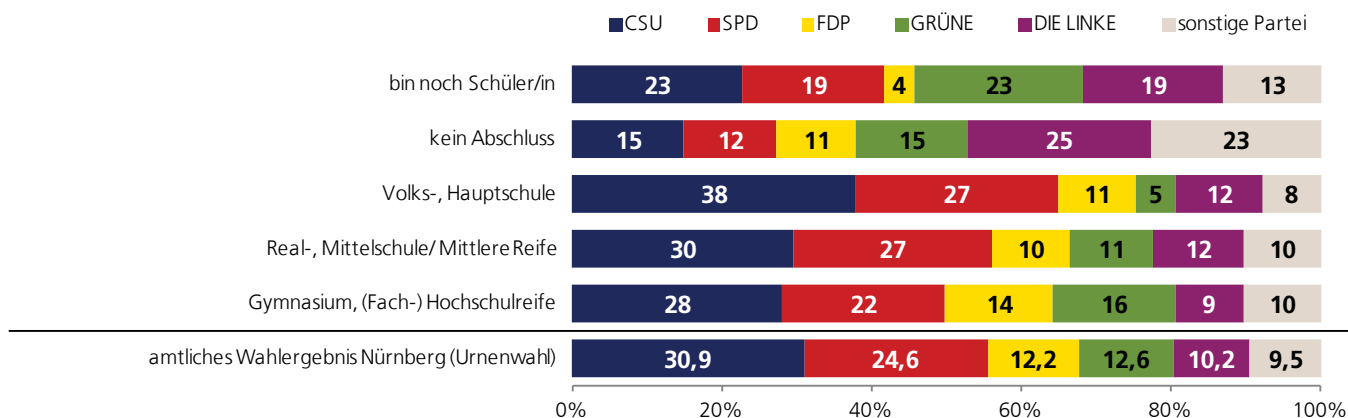
**Abb. 6: Höchster beruflicher Abschluss, in Prozent**



Quelle: Amt für Stadtforschung und Statistik, Wahltag-Befragungen zu den Bundestagswahlen 2009 und 2013, Wohnungs- und Haushaltserhebung Leben in Nürnberg 2013

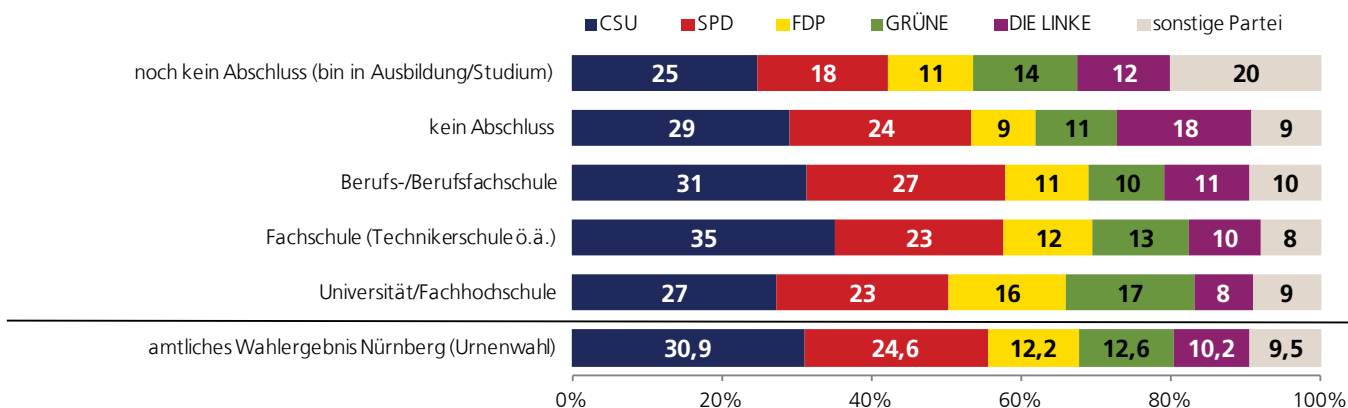
## Wahlentscheidung bei der Bundestagswahl 2009 (Zweitstimmenanteile) nach Merkmalen der befragten Person

Abb. 7: Wahlentscheidung bei der Bundestagswahl 2009 (Zweitstimmenanteile) nach Schulabschluss, in Prozent



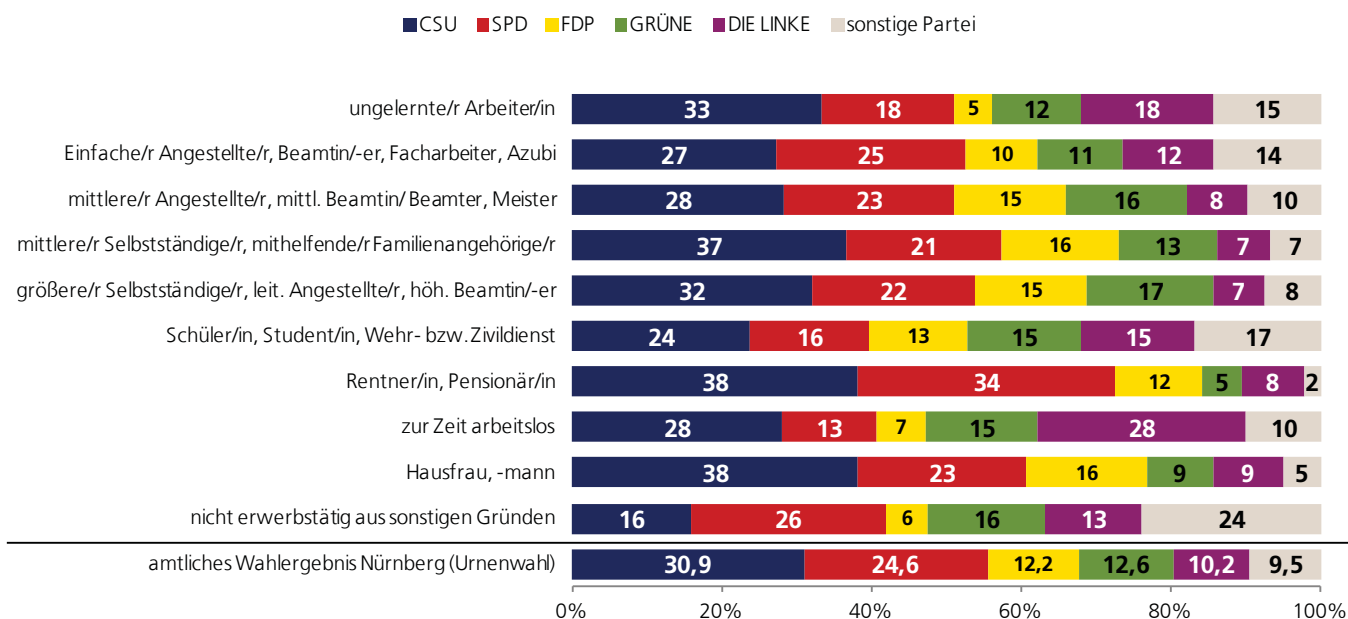
Quelle: Amt für Stadtforschung und Statistik, Wahltag-Befragung zur Bundestagswahl 2009

Abb. 8: Wahlentscheidung bei der Bundestagswahl 2009 (Zweitstimmenanteile) nach berufsbildendem Abschluss, in Prozent



Quelle: Amt für Stadtforschung und Statistik, Wahltag-Befragung zur Bundestagswahl 2009

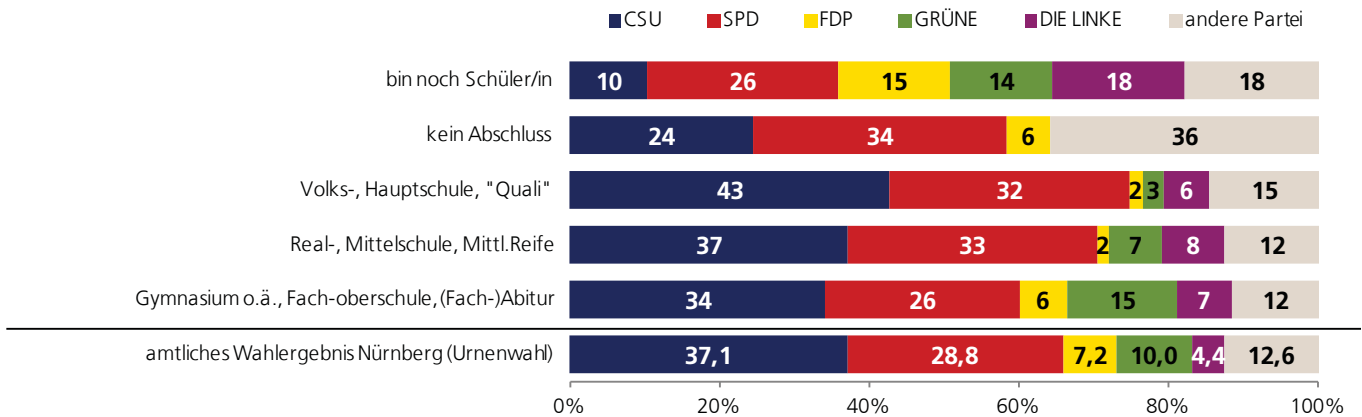
Abb. 9: Wahlentscheidung bei der Bundestagswahl 2009 (Zweitstimmenanteile) nach beruflicher Stellung bzw. Art der Nichterwerbstätigkeit, in Prozent



Quelle: Amt für Stadtforschung und Statistik, Wahltag-Befragung zur Bundestagswahl 2009

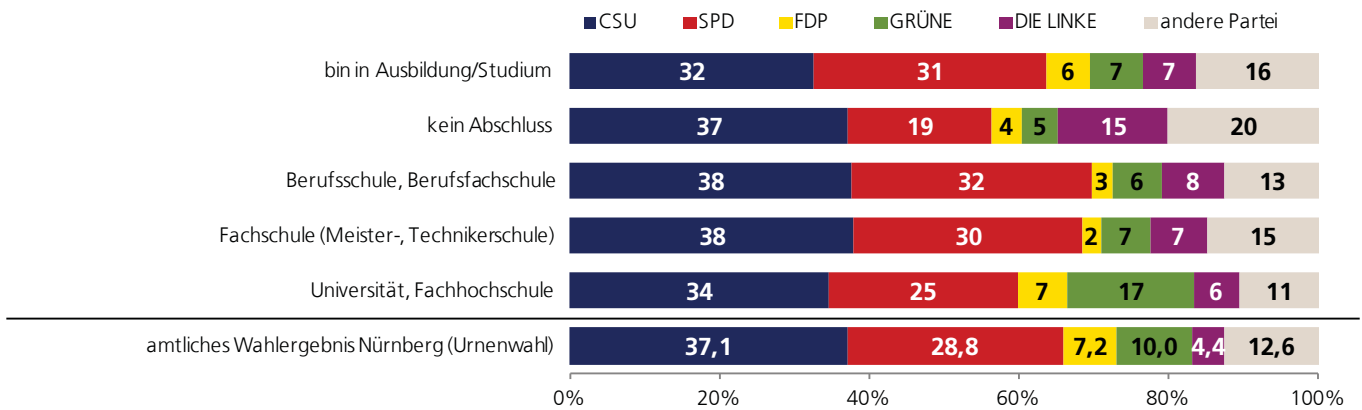
## Wahlentscheidung bei der Bundestagswahl 2013 (Zweitstimmenanteile) nach Merkmalen der befragten Person

Abb. 10: Wahlentscheidung bei der Bundestagswahl 2013 (Zweitstimmenanteile) nach Schulabschluss, in Prozent



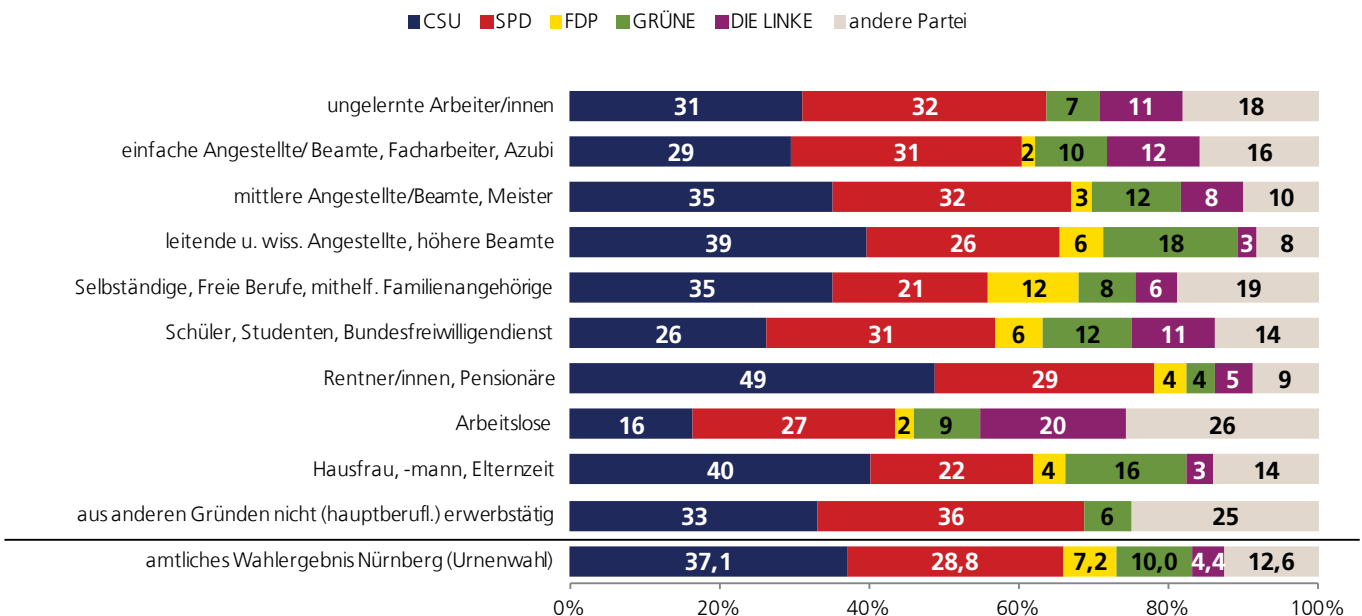
Quelle: Amt für Stadtforschung und Statistik, Wahltag-Befragung zur Bundestagswahl 2013

Abb. 11: Wahlentscheidung bei der Bundestagswahl 2013 (Zweitstimmenanteile) nach berufsbildendem Abschluss, in Prozent



Quelle: Amt für Stadtforschung und Statistik, Wahltag-Befragung zur Bundestagswahl 2013

Abb. 12: Wahlentscheidung bei der Bundestagswahl 2013 (Zweitstimmenanteile) nach beruflicher Stellung bzw. Art der Nichterwerbstätigkeit, in Prozent



Quelle: Amt für Stadtforschung und Statistik, Wahltag-Befragung zur Bundestagswahl 2013



## Nichtwählerschaft bei der Bundestagswahl 2013

In der Wohnungs- und Haushaltserhebung Leben in Nürnberg 2015 wurde nach der Wahlteilnahme bei den zurückliegenden Wahlen in den Jahren 2013 (Landtags- und Bundestagswahl) und 2014 (Kommunalwahlen und Europawahl) gefragt. Dabei war vor allem von Interesse, wie sich die Wahlbeteiligung auf die gesellschaftlichen Gruppen verteilt. Wenn sich strukturelle Unterschiede bei der Wahrnehmung des Wahlrechts zeigen, sind die Meinungen bestimmter Bevölkerungsgruppen in der repräsentativen Demokratie stärker bzw. schwächer in den Parlamenten vertreten und diese haben dadurch höhere bzw. geringere Chancen auf Durchsetzung ihrer Interessen.

Unter den befragten deutschen Staatsangehörigen war der Anteil der Nichtwählenden bei der jungen Generation unter 25 Jahren am höchsten – wie bereits der repräsentativen Wahlstatistik zu entnehmen war. Daneben zeigen sich große Unterschiede bei der Wahlteilnahme nach dem Bildungsabschluss, dem Einkommen, nach Stadtteilen bzw. Sozialräumen und einem Migrationshintergrund (d.h. frühere bzw. zusätzliche andere Staatsangehörigkeit).

### Abb. 13: „Haben Sie bei den zurückliegenden Wahlen Ihre Stimme abgegeben? – Bundestagswahl am 22.09.2013“

die höchsten Anteile an Nichtwählern (Anteil der Antworten „nein“)

- 18- bis 24-Jährige
- gesellschaftliche Selbsteinstufung:  
je weiter „unten“ man sich selbst einordnet, desto höher ist der Nichtwähleranteil
- ohne schulischen bzw. beruflichen Abschluss
- Alleinerziehende
- un-/angelernte Arbeiter/innen
- Umfragegebiete Schweinau, St.Leonhard, Eberhardshof, Muggenhof
- armutsgefährdendes Haushaltseinkommen
- Deutsche mit Migrationshintergrund (frühere bzw. zusätzliche andere Staatsangehörigkeit bzw. selbst oder Eltern zugewandert)
- Sozialraumtyp Innenstadtrandgebiete, sozial am stärksten belastet, Migrationshintergrund

Quelle: Amt für Stadtforschung und Statistik, Wohnungs- und Haushaltserhebung Leben in Nürnberg 2015, Auswahl Befragte mit deutscher Staatsangehörigkeit

Die allgemeine Frage „Gehen Sie wählen?“ war bereits in der Wohnungs- und Haushaltserhebung 2011 gestellt worden (vgl. S235). Die Ergebnisse zeigten klare Zusammenhänge zwischen der Wahlbeteiligung und den Merkmalen Altersgruppe, Haushaltstyp, Migrationshintergrund, Bildung und berufliche Stellung, Einkommensverteilung, Lebensstil, Parteibindung, sowie Stadtteil und Sozialraumtyp. Weitere Anhaltspunkte zu den möglichen Gründen für einen Wahlverzicht können auch aus der Analyse zur Wahlteilnahme bzw. Nichtwahl bei den Kommunalwahlen 2014 in Nürnberg (vgl. S251) gewonnen werden.

## Veröffentlichungen zu diesem Thema

- Amt für Stadtforschung und Statistik: Wahltag-Befragung zur Bundestagswahl 2009, W184, März 2010
- Amt für Stadtforschung und Statistik: Wahltag-Befragung zur Bundestagswahl am 22.09.2013, S236, Dezember 2013
- Amt für Stadtforschung und Statistik: „Gehen Sie wählen?“ – Wahlbeteiligung der Nürnbergerinnen und Nürnberger, 27.06.2013, S235
- Amt für Stadtforschung und Statistik: Wählen oder Nichtwählen – das ist die Frage. Wahlbeteiligung und Nichtwählerschaft bei den Kommunalwahlen 2014 in Nürnberg, Februar 2017, S251

## **Studiendesign der dargestellten Umfrageergebnisse**

### **Wahltag-Befragungen zu den Bundestagswahl 2009 und 2013**

- schriftliche Befragung von zufällig ausgewählten Personen nach Verlassen des Wahllokals während der Wahlzeit 8 – 18 Uhr
- 2009: Stichprobe N=1 931 von 9 299 Urnenwähler/innen (21 %) der zufällig ausgewählten 20 Wahlbezirke
- 2013: Stichprobe N=1 869 von 8 377 Urnenwähler/innen (22 %) der zufällig ausgewählten 20 Wahlbezirke

### **Wohnungs- und Haushaltserhebung Leben in Nürnberg 2013 und 2015**

- postalische Befragung von Personen mit Hauptwohnsitz in Nürnberg ab 18 Jahren,
- 2013: Erhebungszeitraum 01.10.13 bis 31.12.13, Stichprobe N=10 000, Rücklauf N=4 665 (48 %)
- 2015: Erhebungszeitraum 01.10.15 bis 31.12.15, Stichprobe N=20 000, Rücklauf N=8 365 (44 %)

### **Konfidenzintervalle**

Die Schwankungsbreite von Umfrageergebnissen hängt von der Anzahl der Befragten und der Prozentverteilung der Angaben ab. Bezogen auf ca. 1 900 Befragte in den Wahltag-Befragungen liegt der wahre Wert mit 95 %-Vertrauensniveau im Bereich von bis zu +/- 2 %-Punkte um den ermittelten Prozentanteil.

# **2. Bundestagswahl 2013**

## **2.1 Wahlberechtigte und Wahlbeteiligung**

**Tab. 2.1.1: Wahlberechtigte, Wähler, Wahlbeteiligung bei den Bundestagswahlen 1949 bis 2013 und bei den Europawahlen 1989 bis 2014 in den Wahlkreisen 244 und 245 (heutiger Gebietsstand)**

Jahr der Wahl	Stadt Nürnberg			Stadt Schwabach			Wahlkreis 244 <sup>1)</sup> (Nord)			Wahlkreis 245 <sup>2)</sup> (Süd)		
	Wahlberechtigte	Wähler Zahl	%	Wahlberechtigte	Wähler Zahl	%	Wahlberechtigte	Wähler Zahl	%	Wahlberechtigte	Wähler Zahl	%
<b>Bundestagswahlen</b>												
1949	266 314	210 577	79,1	15 625	12 851	82,2	138 730	109 678	79,1	143 209	113 750	79,4
1953	292 853	250 082	85,4	16 921	14 360	84,9	152 556	130 254	85,4	156 882	134 188	85,5
1957	327 479	279 985	85,5	17 573	15 644	89,0	170 593	145 829	85,5	174 459	149 800	85,9
1961	351 908	294 074	83,6	19 361	17 307	89,4	183 318	153 167	83,6	187 951	158 214	84,2
1965	356 339	300 643	84,4	20 199	17 520	86,7	185 626	156 589	84,4	190 912	161 574	84,6
1969	355 436	298 804	84,1	20 698	17 944	86,7	190 089	159 240	83,8	186 045	157 508	84,7
1972 <sup>3)</sup>	368 051	329 067	89,4	22 813	20 669	90,6	191 724	171 390	89,4	199 140	178 346	89,6
1976	357 178	315 167	88,2	23 836	21 514	90,3	199 203	174 564	87,6	181 811	162 117	89,2
1980	351 665	303 291	86,2	25 445	22 568	88,7	192 299	164 499	85,5	184 811	161 360	87,3
1983	351 661	301 136	85,6	25 979	22 910	88,2	190 634	161 848	84,9	187 006	162 198	86,7
1987	357 499	286 908	80,3	26 433	21 522	81,4	194 283	154 847	79,7	189 649	153 583	81,0
1990	365 070	266 216	72,9	27 372	20 676	75,5	197 680	143 042	72,4	194 762	143 850	73,9
1994	354 624	273 329	77,1	28 210	21 677	76,8	192 074	147 431	76,8	190 760	147 575	77,4
1998	339 353	267 235	78,7	28 028	22 127	78,9	182 328	143 452	78,7	185 053	145 910	78,8
2002	337 203	263 591	78,2	28 497	22 775	79,9	181 437	142 410	78,5	184 263	143 956	78,1
2005	338 386	254 954	75,3	28 942	22 393	77,4	183 712	139 713	76,1	183 616	137 634	75,0
2009	345 218	239 209	69,3	29 192	20 731	71,0	189 738	135 154	71,2	184 672	124 786	67,6
2013	348 914	233 322	66,9	29 916	21 166	70,8	193 031	132 674	68,7	185 799	121 814	65,6
<b>Zum Vergleich Europawahlen</b>												
1989	360 478	216 506	60,1	26 804	15 944	59,5	195 322	117 196	60,0	191 960	115 254	60,0
1994	356 845	204 510	57,3	28 274	15 583	55,1	193 424	110 992	57,3	191 695	109 171	57,0
1999	337 522	145 137	43,0	28 128	11 705	41,6	181 311	78 747	43,4	184 339	78 095	42,4
2004	337 154	138 384	41,0	28 694	11 376	39,6	181 753	76 847	42,3	184 095	72 913	39,6
2009	345 854	138 900	40,1	29 197	12 172	41,7	190 145	80 056	42,1	184 906	71 016	38,4
2014	349 601	143 804	41,1	30 006	12 459	41,5	193 918	85 098	43,9	185 689	71 165	38,3

1) bis 1998 Wahlkreis Nr. 230; 2002 und 2005 Wahlkreis Nr. 245; seit 17. März 2008 Nr. 244

2) bis 1998 Wahlkreis Nr. 231; 2002 und 2005 Wahlkreis Nr. 246; seit 17. März 2008 Nr. 245

3) 18 – 21-Jährige erstmals stimmberechtigt

Quelle: Einwohnermelderegister, Bayerisches Landesamt für Statistik

**Tab. 2.1.2: Wahlbeteiligung nach Altersgruppen und Geschlecht bei der Bundestagswahl 2013 und 2009, der Stadtratswahl 2014, der Europawahl 2014 und der Landtagswahl 2013**

Alter in Jahren von ... bis unter ...	Wahlbeteiligung in %														
	insgesamt					Männer					Frauen				
	BTW13	BTW09	STW14	EUW14	LTW13	BTW13	BTW09	STW14	EUW14	LTW13	BTW13	BTW09	STW14	EUW14	LTW13
18 - 25	55,7	61,8	24,5	25,0	47,5	56,0	62,9	24,2	24,1	49,8	55,5	60,9	24,7	26,0	45,3
25 - 35	64,3	66,1	33,6	28,9	53,2	63,4	67,2	32,0	28,7	53,4	65,2	65,0	35,3	29,2	53,1
35 - 45	67,4	69,7	38,9	32,0	57,1	65,6	69,2	38,2	33,7	56,8	69,5	70,3	39,7	30,2	57,5
45 - 60	69,4	73,1	50,9	41,2	62,9	68,2	72,5	50,5	41,5	61,8	70,8	73,7	51,3	41,0	64,0
60 u.mehr	71,5	74,3	59,2	49,8	64,8	72,9	78,0	61,4	54,3	67,2	70,5	71,8	57,5	46,5	63,0
Auswahlbezirke zusammen	67,5	70,7	45,6	40,0	59,3	66,9	71,6	45,0	41,1	59,6	68,0	69,9	46,1	39,0	59,0
Gesamtstadt	66,9	69,3	44,3	41,1	58,3										

Quelle: Repräsentativstatistik 2014, 2013 und 2009

**Tab. 2.1.3: Nürnberger Wahlbezirke mit der höchsten Wahlbeteiligung bei der Bundestagswahl 2013 im Vergleich zur Bundestagswahl 2009**

Wahlbezirk	BezNr.	Wahlbeteiligung <sup>1)</sup>		Veränderung	
		2013	2009	in %-Punkten	in %
Oedenberger Str., Bismarckstr.	9051	88,9	80,1	8,8	11,0
Dientzenhoferstr., Bothmerstr.	9351	85,4	85,7	-0,4	-0,4
Karl-May Weg, Wismarer Str. <sup>2)</sup>	7256	84,5	-	-	-
Sylter Str., Helgolander Str.	7450	84,1	82,6	1,6	1,9
Günthersbühler Str., Erlenstegenstr.	9152	83,8	84,5	-0,7	-0,8
Fliederweg, Fasanenweg	9352	83,7	86,8	-3,1	-3,5
Pretzfelder Str., Forchheimer Str. <sup>2)</sup>	7257	83,5	-	-	-
Albert-Ortmann-Str., Rostocker Str.	7253	83,3	85,9	-2,6	-3,0
Mindelheimer Str., Kaufbeurer Str.	4954	83,1	83,5	-0,4	-0,4
Drosselweg, Schwanenweg	9353	83,1	81,5	1,7	2,0

1) Wahlbeteiligung mit Briefwahlfaktor

2) 2009 noch kein eigener Wahlbezirk

Quelle: amtliches Endergebnis 2013 und 2009

**Tab. 2.1.4: Nürnberger Wahlbezirke mit der niedrigsten Wahlbeteiligung bei der Bundestagswahl 2013 im Vergleich zur Bundestagswahl 2009**

Wahlbezirk	BezNr.	Wahlbeteiligung <sup>1)</sup>		Veränderung	
		2013	2009	in %-Punkten	in %
Witschelstr., Holzschuherstr.	2152	41,4	41,5	-0,1	-0,2
Bertha-von-Suttner-Str., Zweigstr.	2153	41,6	46,3	-4,7	-10,2
Dianastr., Katzwanger Str.	4350	42,0	46,7	-4,7	-10,0
Volkmanstr., Geißlerstr.	1653	42,3	50,3	-7,9	-15,8
Eisenstr., Lochnerstr.	1951	43,9	46,0	-2,0	-4,4
An den Rampen, Gebhard-Ott-Str.	1652	44,1	52,2	-8,1	-15,5
Glogauer Str., Giesbertsstr.	3656	44,1	49,4	-5,3	-10,7
Warmbrunner Str., Reinerzer Str.	3653	44,1	48,2	-4,1	-8,5
Industriestr., Maybachstr.	1750	44,9	45,3	-0,4	-0,9
Gerberstr., Ingolstädter Str.	4050	45,0	51,2	-6,2	-12,2

1) Wahlbeteiligung mit Briefwahlfaktor

Quelle: amtliches Endergebnis 2013 und 2009

**Tab. 2.1.5: Zweitstimmenanteile nach Geschlecht und Altersgruppen bei den Bundestagswahlen 2013 und 2009**

Alter in Jahren von ... bis unter ...	CSU		SPD		FDP		GRÜNE		DIE LINKE	
	2013	2009	2013	2009	2013	2009	2013	2009	2013	2009
<b>Männer</b>										
18 - 25	23,7	21,8	27,4	17,1	3,7	15,1	9,8	14,7	12,1	9,5
25 - 35	28,1	25,7	23,0	12,8	6,1	20,8	11,2	14,2	8,9	9,0
35 - 45	35,5	22,8	24,0	19,6	5,3	15,7	9,8	18,0	8,0	11,7
45 - 60	30,6	23,3	31,0	24,4	4,1	13,0	10,6	15,2	7,9	15,1
60 u. mehr	43,4	38,6	33,1	28,7	4,6	12,2	3,5	6,1	5,4	7,9
zusammen	34,6	28,4	29,0	22,3	4,8	14,7	8,2	12,6	7,6	10,7
<b>Frauen</b>										
18 - 25	29,6	24,6	27,6	17,0	4,5	12,2	15,6	23,2	8,0	8,6
25 - 35	30,6	28,4	22,4	15,9	5,9	16,4	16,6	20,7	7,5	6,9
35 - 45	40,6	26,5	23,6	19,3	4,5	12,2	14,3	21,4	4,3	10,6
45 - 60	34,4	27,8	26,1	24,5	3,8	10,8	17,5	18,8	7,3	11,5
60 u. mehr	51,8	45,0	28,1	29,9	4,1	9,7	5,7	5,5	3,9	4,1
zusammen	41,3	34,1	26,1	23,9	4,4	11,5	12,1	14,7	5,6	7,6
<b>Männer und Frauen zusammen</b>										
zusammen	38,0	31,4	27,5	23,1	4,6	13,1	10,2	13,7	6,6	9,1
<b>Gesamtstadtergebnis im Vergleich</b>										
Urnenwahl	37,1	30,8	28,8	24,6	4,4	12,2	10,0	12,6	7,2	10,2
einschl. Briefwahl	37,1	31,8	27,7	23,6	4,9	12,8	10,9	13,0	6,6	9,5

Quelle: Repräsentativstatistik 2013 und 2009

**Tab. 2.1.6: Vergabe der Wahlkreismandate bei den Bundestagswahlen 1953 bis 2013 in den Nürnberger Wahlkreisen (jeweiliger Gebietsstand)**

Bundestagswahl	Wahlkreis 227 Nürnberg						Wahlkreis 228 Nürnberg-Fürth					
	Partei	Bewerberin/-Bewerber <sup>1)</sup>	Erststimmenanteil	Partei	Bewerberin/-Bewerber <sup>1)</sup>	Erststimmenanteil	Partei	Bewerberin/-Bewerber <sup>1)</sup>	Erststimmenanteil	Partei	Bewerberin/-Bewerber <sup>1)</sup>	Erststimmenanteil
1953	SPD	Sassnick, Walter	41,2	CSU	Schäfer, Karl	33,5	SPD	Seidel, Max	40,7	CSU	Dr.Winter, Friedrich	32,8
1957	CSU	Stiller, Georg	43,8	SPD	Strobel, Käte	42,0	CSU	Dr.Winter, Friedrich	43,2	SPD	Seidel, Max	42,3
1961	SPD	Strobel, Käte	41,1	CSU	Stiller, Georg	39,4	SPD	Seidel, Max	40,9	CSU	Dr.Winter, Friedrich	39,1
Bundestagswahl	Wahlkreis 244 Nürnberg-Nord <sup>2)</sup>						Wahlkreis 245 Nürnberg-Süd <sup>3)</sup>					
	Partei	Bewerberin/-Bewerber <sup>1)</sup>	Erststimmenanteil	Partei	Bewerberin/-Bewerber <sup>1)</sup>	Erststimmenanteil	Partei	Bewerberin/-Bewerber <sup>1)</sup>	Erststimmenanteil	Partei	Bewerberin/-Bewerber <sup>1)</sup>	Erststimmenanteil
1965	SPD	Kurlbaum, Georg	42,4	CSU	Dr.Rost, Sieghard	40,4	SPD	Strobel, Käte	47,0	CSU	Stiller, Georg	36,8
1969	SPD	Batz, Hans	47,1	CSU	Dr.Schneider, Oscar	39,3	SPD	Strobel, Käte	54,5	CSU	Cantzier, Roland	34,0
1972	SPD	Batz, Hans	51,9	CSU	Dr.Schneider, Oscar	40,3	SPD	Lutz, Egon	58,0	CSU	Cantzier, Roland	36,0
1976	SPD	Batz, Hans	46,4	CSU	Dr.Schneider, Oscar	46,0	SPD	Lutz, Egon	51,9	CSU	Höffkes, Peter	41,1
1980	SPD	Schmidt, Renate	45,1	CSU	Dr.Schneider, Oscar	44,9	SPD	Lutz, Egon	50,3	CSU	Höffkes, Peter	41,1
1983	CSU	Dr.Schneider, Oscar	49,6	SPD	Schmidt, Renate	40,2	CSU	Höffkes, Peter	47,1	SPD	Lutz, Egon	45,0
1987	CSU	Dr.Schneider, Oscar	46,5	SPD	Schmidt, Renate	37,9	CSU	Höffkes, Peter	45,2	SPD	Lutz, Egon	41,0
1990	SPD	Schmidt, Renate	42,3	CSU	Dr.Schneider, Oscar	40,8	CSU	Blank, Renate	43,4	SPD	Schmidbauer, Horst	39,0
1994	CSU	Wöhrl, Dagmar	44,5	SPD	Gloser, Günter	39,7	CSU	Blank, Renate	45,5	SPD	Schmidbauer, Horst	42,6
1998	SPD	Gloser, Günter	45,5	CSU	Wöhrl, Dagmar	42,8	SPD	Schmidbauer, Horst	48,0	CSU	Blank, Renate	42,5
2002	CSU	Wöhrl, Dagmar	45,8	SPD	Gloser, Günter	42,4	CSU	Blank, Renate	47,5	SPD	Schmidbauer, Horst	42,1
2005	CSU	Wöhrl, Dagmar	42,0	SPD	Gloser, Günter	39,9	CSU	Blank, Renate	44,0	SPD	Burkert, Martin	38,8
2009	CSU	Wöhrl, Dagmar	36,6	SPD	Gloser, Günter	30,9	CSU	Frieser, Michael	38,6	SPD	Burkert, Martin	30,2
<b>2013</b>	<b>CSU</b>	<b>Wöhrl, Dagmar</b>	<b>39,4</b>	<b>SPD</b>	<b>Heinrich, Gabriela</b>	<b>31,7</b>	<b>CSU</b>	<b>Frieser, Michael</b>	<b>44,4</b>	<b>SPD</b>	<b>Burkert, Martin</b>	<b>32,3</b>

1) Gewählte Bewerberinnen bzw. Bewerber sind jeweils zuerst genannt

2) bis 1998 Wahlkreis Nr. 230; 2002 und 2005 Wahlkreis Nr. 245; seit 17. März 2008 Nr. 244

3) bis 1998 Wahlkreis Nr. 231; 2002 und 2005 Wahlkreis Nr. 246; seit 17. März 2008 Nr. 245

Quelle: Bayerisches Landesamt für Statistik

**Tab. 2.1.7: Erststimmenanteile bei den Bundestagswahlen 1953 bis 2013 in den Wahlkreisen 244 und 245 (heutiger Gebietsstand)**

Bundestagswahl	Wahlkreis 244 Nürnberg-Nord <sup>1)</sup>			Wahlkreis 245 Nürnberg-Süd <sup>2)</sup>		
	CSU	SPD	Abstand in %-Punkten	CSU	SPD	Abstand in %-Punkten
1953	35,7	37,5	1,8	31,8	43,7	11,9
1957	46,8	38,0	8,8	41,5	45,0	3,5
1961	42,3	36,2	6,1	37,6	44,6	7,0
1965	41,4	41,1	0,3	36,9	47,3	10,4
1969	39,2	47,4	8,2	35,4	52,7	17,3
1972	40,4	52,0	11,6	36,5	57,4	20,9
1976	45,4	47,0	1,6	42,7	50,1	7,4
1980	44,5	45,6	1,1	42,6	48,8	6,2
1983	49,2	40,7	8,5	48,7	43,5	3,2
1987	46,0	38,3	7,7	46,8	39,8	7,0
1990	40,8	42,3	1,5	43,4	39,0	4,4
1994	44,5	39,7	4,8	45,5	42,6	2,9
1998	42,8	45,5	2,7	42,5	48,0	5,5
2002	45,8	42,4	3,4	47,5	42,1	5,4
2005	42,0	39,9	2,1	44,0	38,8	5,2
2009	36,6	30,9	5,7	38,6	30,2	8,4
<b>2013</b>	<b>39,4</b>	<b>31,7</b>	<b>7,7</b>	<b>44,4</b>	<b>32,3</b>	<b>12,1</b>

1) bis 1998 Wahlkreis Nr. 230; 2002 und 2005 Wahlkreis Nr. 245; seit 17. März 2008 Nr. 244

2) bis 1998 Wahlkreis Nr. 231; 2002 und 2005 Wahlkreis Nr. 246; seit 17. März 2008 Nr. 245

Quelle: Bayerisches Landesamt für Statistik

**Tab. 2.1.8: Erst- und Zweitstimmenanteile bei den Bundestagswahlen 1972 bis 2013 in den Wahlkreisen 244 und 245 (heutiger Gebietsstand)**

Bundestagswahl	Wahlbeteiligung	Erststimmen					Zweitstimmen				
		CSU	SPD	GRÜNE	FDP	SONSTIGE	CSU	SPD	GRÜNE	FDP	SONSTIGE
		1	2	3	4	5	6	7	8	9	10
<b>Wahlkreis 244 Nürnberg-Nord <sup>1)</sup></b>											
1972	89,4	40,4	52,0	-	5,8	1,8	39,8	49,0	-	9,8	1,5
1976	87,6	45,4	47,0	-	6,0	1,6	44,8	45,5	-	8,3	1,4
1980	85,5	44,5	45,6	2,5	6,8	0,6	42,9	43,6	1,9	10,7	1,0
1983	84,9	49,2	40,7	6,2	2,7	1,2	45,8	38,8	7,3	6,8	1,2
1987	79,7	46,0	38,3	9,1	4,6	2,0	42,4	34,4	12,0	9,1	2,1
1990	72,4	40,8	42,3	6,0	8,5	2,3	38,6	34,8	6,8	11,1	8,6
1994	76,8	44,5	39,7	7,7	3,2	4,8	40,3	37,3	8,9	7,2	6,3
1998	78,7	42,8	45,5	4,9	2,0	4,8	37,7	41,8	8,9	5,0	6,6
2002	78,5	45,8	42,4	5,9	3,1	2,9	42,7	37,0	11,5	5,0	3,8
2005	76,1	42,0	39,9	7,2	3,9	7,3	35,9	33,6	12,5	9,0	8,9
2009	71,2	36,6	30,9	11,3	8,0	13,2	29,9	22,2	15,6	13,8	18,4
<b>2013</b>	<b>68,7</b>	<b>39,4</b>	<b>31,7</b>	<b>10,1</b>	<b>2,7</b>	<b>16,1</b>	<b>34,8</b>	<b>26,8</b>	<b>13,3</b>	<b>5,4</b>	<b>19,7</b>
<b>Wahlkreis 245 Nürnberg-Süd <sup>2)</sup></b>											
1972	89,6	36,5	57,4	-	4,3	1,7	36,2	54,2	-	8,1	1,5
1976	89,2	42,7	50,1	-	5,5	1,7	42,5	48,8	-	7,4	1,3
1980	87,3	42,6	48,8	2,0	5,9	0,7	41,4	46,8	1,5	9,4	0,9
1983	86,7	48,7	43,5	4,6	2,4	0,9	46,2	41,8	5,5	5,4	1,1
1987	81,0	46,8	39,8	7,3	4,0	2,0	44,3	38,2	8,2	7,1	2,2
1990	73,9	43,4	39,0	4,8	6,1	6,7	41,7	36,3	4,1	9,2	8,7
1994	77,4	45,5	42,6	4,9	2,9	4,1	43,1	39,2	5,7	5,6	6,3
1998	78,8	42,5	48,0	3,0	1,8	4,7	39,9	44,7	5,0	4,0	6,5
2002	78,1	47,5	42,1	4,6	3,7	2,2	47,8	37,6	6,8	4,1	3,6
2005	75,0	44,0	38,8	5,5	4,0	7,7	40,1	35,3	7,5	7,6	9,5
2009	67,6	38,6	30,2	8,2	8,5	14,5	34,6	24,9	9,9	11,8	18,9
<b>2013</b>	<b>65,5</b>	<b>44,4</b>	<b>32,3</b>	<b>6,8</b>	<b>1,8</b>	<b>14,8</b>	<b>40,5</b>	<b>28,5</b>	<b>8,0</b>	<b>4,2</b>	<b>18,8</b>
<b>Stadt Nürnberg insgesamt (ohne Schwabach)</b>											
1972	89,4	38,0	55,1	-	5,1	1,8	37,5	52,0	-	9,0	1,5
1976	88,2	43,6	49,1	-	5,7	1,6	43,2	47,6	-	7,9	1,4
1980	86,2	43,0	47,7	2,2	6,4	0,6	41,8	45,6	1,7	10,0	0,9
1983	85,6	48,3	42,6	5,4	2,6	1,1	45,5	40,7	6,5	6,1	1,2
1987	80,3	45,8	39,5	8,3	4,3	2,1	43,0	36,5	10,3	8,1	2,2
1990	72,9	41,8	41,2	5,3	7,3	4,4	39,8	35,8	5,5	10,2	8,7
1994	77,1	44,8	41,2	6,4	3,0	4,6	41,5	38,5	7,3	6,3	6,4
1998	78,7	42,6	46,7	4,0	1,9	4,8	38,6	43,3	7,0	4,4	6,6
2002	78,2	46,5	42,5	5,0	3,3	2,6	44,9	37,6	9,2	4,5	3,8
2005	75,3	42,8	39,8	6,1	3,8	7,5	37,7	34,6	10,1	8,2	9,5
2009	69,3	37,4	30,9	9,7	8,1	14,1	31,8	23,6	13,0	12,8	18,8
<b>2013</b>	<b>66,9</b>	<b>41,4</b>	<b>32,2</b>	<b>8,4</b>	<b>2,3</b>	<b>15,7</b>	<b>37,1</b>	<b>27,7</b>	<b>10,9</b>	<b>4,9</b>	<b>19,4</b>

1) bis 1998 Wahlkreis Nr. 230; 2002 und 2005 Wahlkreis Nr. 245; seit 17. März 2008 Nr. 244

2) bis 1998 Wahlkreis Nr. 231; 2002 und 2005 Wahlkreis Nr. 246; seit 17. März 2008 Nr. 245

Quelle: Bayerisches Landesamt für Statistik

**Tab. 2.1.9: Stimmensplitting bei der Bundestagswahl 2013 in Nürnberg**

Zweitstimme	Erststimme					
	CSU	SPD	FDP	GRÜNE	DIE LINKE	SONSTIGE
	1	2	3	4	5	6
CSU	93,1	2,7	1,1	1,0	0,5	1,5
SPD	4,5	87,5	0,3	4,7	0,9	2,1
FDP	60,2	3,0	33,7	0,8	0,0	2,3
GRÜNE	6,4	39,3	0,5	50,2	1,5	1,9
DIE LINKE	5,8	17,6	0,5	2,9	69,3	3,9
SONSTIGE	15,6	10,2	0,8	4,3	3,4	65,4

Lesehilfe: Die Zweitstimmenwähler der links aufgeführten Parteien wählten mit ihrer Erststimme zu ...% eine/n Kandidaten/-in der rechts aufgeführten Parteien.

Quelle: Repräsentativstatistik 2013

## **2.2 Ergebnisse der Bundestagswahl 2013 nach Statistischen Bezirken, Wahlbezirken und Wahlkreisen**



**Tab. 2.2.1: Ergebnisse der Bundestagswahl 2013 im Wahlkreis 244 Nürnberg-Nord  
(Statistische Bezirke 01-10)**

Statistischer Bezirk <sup>1)</sup> > Wahlbezirk	Wahlberechtigte			Wähler/innen		Wahlbe- teiligung <sup>3)</sup>	ungültige		gültige	
	insge- samt <sup>2)</sup>	dar. mit Wahl- schein		insge- samt	dar. mit WS		Erst- stimmen	Zweit- stimmen	Erst- stimmen	Zweit- stimmen
		Zahl	Zahl							
<b>01 Altstadt, St. Lorenz</b>	<b>3 277</b>	<b>933</b>	<b>28,5</b>	<b>1 203</b>	<b>9</b>	<b>63,3</b>	<b>10</b>	<b>10</b>	<b>1 193</b>	<b>1 193</b>
0150 Karl-Grillenberger-Str., Josephsplatz	1 186	357	30,1	467	3	67,5	5	2	462	465
0151 Kornmarkt, Lorenzer Str.	1 041	307	29,5	350	2	61,3	3	5	347	345
0152 Kaiserstr., Jakobsplatz	1 050	269	25,6	386	4	60,6	2	3	384	383
<b>02 Marienvorstadt</b>	<b>865</b>	<b>244</b>	<b>28,2</b>	<b>380</b>	<b>5</b>	<b>70,0</b>	<b>5</b>	<b>1</b>	<b>375</b>	<b>379</b>
0250 Marienstr., Bahnhofstr.	865	244	28,2	380	5	70,0	5	1	375	379
<b>03 Tafelhof</b>	<b>538</b>	<b>90</b>	<b>16,7</b>	<b>217</b>	<b>-</b>	<b>56,1</b>	<b>-</b>	<b>-</b>	<b>217</b>	<b>217</b>
0350 Dietzstr., Bahnhofplatz	538	90	16,7	217	-	56,1	-	-	217	217
<b>04 Gostenhof</b>	<b>4 261</b>	<b>831</b>	<b>19,5</b>	<b>1 673</b>	<b>14</b>	<b>57,3</b>	<b>15</b>	<b>17</b>	<b>1 658</b>	<b>1 656</b>
0450 Eberhardshofstr., Untere Kanalstr.	960	184	19,2	417	5	61,0	6	7	411	410
0451 Obere Kanalstr., Imhoffstr.	783	147	18,8	323	-	59,0	5	5	318	318
0452 Knauerstr., Hessestr.	847	201	23,7	368	5	65,2	2	2	366	366
0453 Leonhardstr., Schanzäckerstr.	925	153	16,5	310	2	48,9	2	3	308	307
0454 Gostenhofer Schulgasse, Zufuhrstr.	746	146	19,6	255	2	52,4	-	-	255	255
<b>05 Himpfelshof</b>	<b>4 017</b>	<b>1 186</b>	<b>29,5</b>	<b>1 843</b>	<b>18</b>	<b>73,3</b>	<b>13</b>	<b>10</b>	<b>1 830</b>	<b>1 833</b>
0550 Bärenschanzstr., Roonstr.	964	224	23,2	463	2	69,7	6	6	457	457
0551 Obere Turnstr., Rosenaustr., Am Plärrer	916	275	30,0	344	10	64,8	1	2	343	342
0552 Blumenthalstr., Himpfelshofstr.	1 171	335	28,6	630	5	80,4	4	1	626	629
0553 Deutschherrnstr., Praterstr.	966	352	36,4	406	1	76,3	2	1	404	405
<b>06 Altstadt, St. Sebald</b>	<b>6 703</b>	<b>1 977</b>	<b>29,5</b>	<b>2 906</b>	<b>20</b>	<b>70,9</b>	<b>12</b>	<b>14</b>	<b>2 894</b>	<b>2 892</b>
0650 Maxtormauer, Egidienplatz	1 030	296	28,7	461	7	71,2	3	3	458	458
0651 Rosental, Laufertormauer (R)	1 210	376	31,1	544	2	74,1	1	2	543	542
0652 Judengasse, Neue Gasse	1 143	325	28,4	485	4	68,9	3	2	482	483
0653 Neutormauer, Sebalders Platz	1 087	310	28,5	498	3	72,4	-	-	498	498
0654 Burg, Paniersplatz	1 185	369	31,1	480	3	69,6	1	2	479	478
0655 Hallertor, Hauptmarkt	1 048	301	28,7	438	1	68,8	4	5	434	433
<b>07 St. Johannis</b>	<b>5 969</b>	<b>1 806</b>	<b>30,3</b>	<b>2 610</b>	<b>11</b>	<b>72,1</b>	<b>19</b>	<b>21</b>	<b>2 591</b>	<b>2 589</b>
0750 Johannistr., Großweidenmühlstr.	880	246	28,0	362	4	67,1	7	6	355	356
0751 Burgschmietstr., Hallerwiese	1 176	378	32,1	475	3	70,5	4	3	471	472
0752 Jagdstr., Frommannstr.	1 332	411	30,9	633	1	76,6	4	3	629	630
0753 Palmplatz, Lange Zeile	1 596	489	30,6	690	1	72,1	1	5	689	685
0754 Frauenholzstr., Hallerstr.	985	282	28,6	450	2	72,5	3	4	447	446
<b>08 Pirkheimerstraße</b>	<b>5 353</b>	<b>1 425</b>	<b>26,6</b>	<b>2 402</b>	<b>27</b>	<b>69,5</b>	<b>20</b>	<b>21</b>	<b>2 382</b>	<b>2 381</b>
0850 Archivstr., Vestnertorgraben	991	228	23,0	441	6	65,6	1	2	440	439
0851 Krelingstr., Friedrichstr.	1 221	379	31,0	571	9	75,3	4	6	567	565
0852 Schwanhäuserstr., Tuchergartenstr.	1 161	293	25,2	530	3	69,2	8	6	522	524
0853 Lindenaststr., Schonhoverstr.	925	264	28,5	433	7	73,0	3	4	430	429
0854 Wurzelbauerstr., Veillodterstr.-(R)	1 055	261	24,7	427	2	63,6	4	3	423	424
<b>09 Wöhrd</b>	<b>6 876</b>	<b>1 772</b>	<b>25,8</b>	<b>3 008</b>	<b>23</b>	<b>67,7</b>	<b>27</b>	<b>33</b>	<b>2 981</b>	<b>2 975</b>
0950 Berliner Platz, Rennweg	1 094	323	29,5	433	5	67,0	5	4	428	429
0951 Martin-Richter-Str., Stresemannplatz	990	255	25,8	414	6	65,5	2	2	412	412
0952 Feldgasse, Krellerstr.-(R)	939	207	22,0	401	-	63,5	4	7	397	394
0953 Rathenauplatz, Merkelsgrasse (R)	956	249	26,0	448	2	71,2	4	4	444	444
0954 Flötnerstr., Waechterstr.	956	200	20,9	429	4	64,2	5	7	424	422
0955 Obere Zwingerstr., Wöhrder Hauptstr.	1 013	272	26,9	459	2	70,5	5	4	454	455
0956 Keßlerplatz, Prinzregentenufer	928	266	28,7	424	4	72,3	2	5	422	419
<b>10 Ludwigsfeld</b>	<b>6 420</b>	<b>1 311</b>	<b>20,4</b>	<b>2 629</b>	<b>21</b>	<b>59,9</b>	<b>37</b>	<b>33</b>	<b>2 592</b>	<b>2 596</b>
1050 Schultheißallee, Dutzendteichstr.	1 011	279	27,6	474	3	72,6	5	6	469	468
1051 Scharrerstr., Weddigenstr.	741	102	13,8	310	1	54,7	2	2	308	308
1052 Parsberger Str., Regensburger Str.	817	162	19,8	307	4	55,8	11	11	296	296
1053 Bestelmeyerstr., Velburger Str.	853	139	16,3	377	2	59,3	5	6	372	371

Quelle: Wahlamt der Stadt Nürnberg

**noch: Ergebnisse der Bundestagswahl 2013 im Wahlkreis 244 Nürnberg-Nord  
(Statistische Bezirke 01-10)**

gültige Erststimmen für						gültige Zweitstimmen für											
CSU		SPD		Sonstige		CSU		SPD		FDP		GRÜNE		DIE LINKE		Sonstige	
Zahl	%	Zahl	%	Zahl	%	Zahl	%	Zahl	%	Zahl	%	Zahl	%	Zahl	%	Zahl	%
<b>469</b>	<b>39,3</b>	<b>349</b>	<b>29,3</b>	<b>375</b>	<b>31,4</b>	<b>399</b>	<b>33,4</b>	<b>295</b>	<b>24,7</b>	<b>73</b>	<b>6,1</b>	<b>156</b>	<b>13,1</b>	<b>109</b>	<b>9,1</b>	<b>161</b>	<b>13,5</b>
185	40,0	143	31,0	134	29,0	149	32,0	119	25,6	33	7,1	68	14,6	31	6,7	65	14,0
160	46,1	88	25,4	99	28,5	136	39,4	74	21,4	17	4,9	42	12,2	30	8,7	46	13,3
124	32,3	118	30,7	142	37,0	114	29,8	102	26,6	23	6,0	46	12,0	48	12,5	50	13,1
<b>165</b>	<b>44,0</b>	<b>91</b>	<b>24,3</b>	<b>119</b>	<b>31,7</b>	<b>153</b>	<b>40,4</b>	<b>76</b>	<b>20,1</b>	<b>19</b>	<b>5,0</b>	<b>52</b>	<b>13,7</b>	<b>36</b>	<b>9,5</b>	<b>43</b>	<b>11,3</b>
165	44,0	91	24,3	119	31,7	153	40,4	76	20,1	19	5,0	52	13,7	36	9,5	43	11,3
<b>72</b>	<b>33,2</b>	<b>78</b>	<b>35,9</b>	<b>67</b>	<b>30,9</b>	<b>72</b>	<b>33,2</b>	<b>66</b>	<b>30,4</b>	<b>2</b>	<b>0,9</b>	<b>27</b>	<b>12,4</b>	<b>22</b>	<b>10,1</b>	<b>28</b>	<b>12,9</b>
72	33,2	78	35,9	67	30,9	72	33,2	66	30,4	2	0,9	27	12,4	22	10,1	28	12,9
<b>347</b>	<b>20,9</b>	<b>613</b>	<b>37,0</b>	<b>698</b>	<b>42,1</b>	<b>299</b>	<b>18,1</b>	<b>463</b>	<b>28,0</b>	<b>59</b>	<b>3,6</b>	<b>328</b>	<b>19,8</b>	<b>253</b>	<b>15,3</b>	<b>254</b>	<b>15,3</b>
67	16,3	149	36,3	195	47,4	54	13,2	108	26,3	11	2,7	93	22,7	77	18,8	67	16,3
64	20,1	116	36,5	138	43,4	61	19,2	90	28,3	12	3,8	52	16,4	47	14,8	56	17,6
70	19,1	128	35,0	168	45,9	59	16,1	96	26,2	13	3,6	88	24,0	61	16,7	49	13,4
74	24,0	127	41,2	107	34,7	72	23,5	95	30,9	7	2,3	59	19,2	38	12,4	36	11,7
72	28,2	93	36,5	90	35,3	53	20,8	74	29,0	16	6,3	36	14,1	30	11,8	46	18,0
<b>591</b>	<b>32,3</b>	<b>659</b>	<b>36,0</b>	<b>580</b>	<b>31,7</b>	<b>490</b>	<b>26,7</b>	<b>509</b>	<b>27,8</b>	<b>116</b>	<b>6,3</b>	<b>325</b>	<b>17,7</b>	<b>184</b>	<b>10,0</b>	<b>209</b>	<b>11,4</b>
138	30,2	174	38,1	145	31,7	110	24,1	134	29,3	25	5,5	71	15,5	55	12,0	62	13,6
135	39,4	113	32,9	95	27,7	110	32,2	97	28,4	24	7,0	43	12,6	30	8,8	38	11,1
183	29,2	228	36,4	215	34,3	156	24,8	177	28,1	37	5,9	142	22,6	56	8,9	61	9,7
135	33,4	144	35,6	125	30,9	114	28,1	101	24,9	30	7,4	69	17,0	43	10,6	48	11,9
<b>1 076</b>	<b>37,2</b>	<b>947</b>	<b>32,7</b>	<b>871</b>	<b>30,1</b>	<b>934</b>	<b>32,3</b>	<b>805</b>	<b>27,8</b>	<b>167</b>	<b>5,8</b>	<b>395</b>	<b>13,7</b>	<b>210</b>	<b>7,3</b>	<b>381</b>	<b>13,2</b>
172	37,6	146	31,9	140	30,6	144	31,4	126	27,5	30	6,6	60	13,1	39	8,5	59	12,9
211	38,9	170	31,3	162	29,8	185	34,1	134	24,7	48	8,9	85	15,7	30	5,5	60	11,1
171	35,5	167	34,6	144	29,9	155	32,1	140	29,0	19	3,9	60	12,4	37	7,7	72	14,9
156	31,3	172	34,5	170	34,1	133	26,7	145	29,1	30	6,0	80	16,1	39	7,8	71	14,3
196	40,9	134	28,0	149	31,1	166	34,7	126	26,4	23	4,8	73	15,3	27	5,6	63	13,2
170	39,2	158	36,4	106	24,4	151	34,9	134	30,9	17	3,9	37	8,5	38	8,8	56	12,9
<b>887</b>	<b>34,2</b>	<b>927</b>	<b>35,8</b>	<b>777</b>	<b>30,0</b>	<b>752</b>	<b>29,0</b>	<b>734</b>	<b>28,4</b>	<b>175</b>	<b>6,8</b>	<b>442</b>	<b>17,1</b>	<b>198</b>	<b>7,6</b>	<b>288</b>	<b>11,1</b>
136	38,3	116	32,7	103	29,0	133	37,4	89	25,0	24	6,7	53	14,9	23	6,5	34	9,6
148	31,4	169	35,9	154	32,7	130	27,5	137	29,0	34	7,2	73	15,5	36	7,6	62	13,1
194	30,8	233	37,0	202	32,1	150	23,8	164	26,0	53	8,4	143	22,7	47	7,5	73	11,6
281	40,8	234	34,0	174	25,3	240	35,0	192	28,0	40	5,8	97	14,2	47	6,9	69	10,1
128	28,6	175	39,1	144	32,2	99	22,2	152	34,1	24	5,4	76	17,0	45	10,1	50	11,2
<b>844</b>	<b>35,4</b>	<b>842</b>	<b>35,3</b>	<b>696</b>	<b>29,2</b>	<b>737</b>	<b>31,0</b>	<b>672</b>	<b>28,2</b>	<b>126</b>	<b>5,3</b>	<b>353</b>	<b>14,8</b>	<b>209</b>	<b>8,8</b>	<b>284</b>	<b>11,9</b>
144	32,7	151	34,3	145	33,0	121	27,6	115	26,2	29	6,6	79	18,0	35	8,0	60	13,7
206	36,3	200	35,3	161	28,4	178	31,5	152	26,9	43	7,6	102	18,1	45	8,0	45	8,0
181	34,7	193	37,0	148	28,4	163	31,1	157	30,0	23	4,4	69	13,2	45	8,6	67	12,8
149	34,7	162	37,7	119	27,7	130	30,3	133	31,0	13	3,0	61	14,2	39	9,1	53	12,4
164	38,8	136	32,2	123	29,1	145	34,2	115	27,1	18	4,2	42	9,9	45	10,6	59	13,9
<b>1 095</b>	<b>36,7</b>	<b>1 000</b>	<b>33,5</b>	<b>886</b>	<b>29,7</b>	<b>933</b>	<b>31,4</b>	<b>852</b>	<b>28,6</b>	<b>142</b>	<b>4,8</b>	<b>382</b>	<b>12,8</b>	<b>244</b>	<b>8,2</b>	<b>422</b>	<b>14,2</b>
140	32,7	147	34,3	141	32,9	124	28,9	131	30,5	16	3,7	65	15,2	34	7,9	59	13,8
132	32,0	138	33,5	142	34,5	113	27,4	115	27,9	22	5,3	58	14,1	42	10,2	62	15,0
136	34,3	137	34,5	124	31,2	114	28,9	113	28,7	21	5,3	59	15,0	39	9,9	48	12,2
150	33,8	162	36,5	132	29,7	126	28,4	132	29,7	15	3,4	65	14,6	41	9,2	65	14,6
187	44,1	142	33,5	95	22,4	163	38,6	133	31,5	18	4,3	40	9,5	23	5,5	45	10,7
168	37,0	158	34,8	128	28,2	139	30,5	130	28,6	19	4,2	55	12,1	35	7,7	77	16,9
182	43,1	116	27,5	124	29,4	154	36,8	98	23,4	31	7,4	40	9,5	30	7,2	66	15,8
<b>896</b>	<b>34,6</b>	<b>917</b>	<b>35,4</b>	<b>779</b>	<b>30,1</b>	<b>789</b>	<b>30,4</b>	<b>826</b>	<b>31,8</b>	<b>95</b>	<b>3,7</b>	<b>226</b>	<b>8,7</b>	<b>291</b>	<b>11,2</b>	<b>369</b>	<b>14,2</b>
179	38,2	159	33,9	131	27,9	152	32,5	142	30,3	30	6,4	44	9,4	41	8,8	59	12,6
109	35,4	111	36,0	88	28,6	103	33,4	105	34,1	8	2,6	20	6,5	20	6,5	52	16,9
118	39,9	115	38,9	63	21,3	103	34,8	106	35,8	7	2,4	15	5,1	39	13,2	26	8,8
132	35,5	128	34,4	112	30,1	122	32,9	121	32,6	9	2,4	25	6,7	35	9,4	59	15,9

## noch: Ergebnisse der Bundestagswahl 2013 im Wahlkreis 244 Nürnberg-Nord (Statistische Bezirke 01-10)

Statistischer Bezirk <sup>1)</sup> > Wahlbezirk	von den sonstigen gültigen Erststimmen entfielen auf													
	FDP		GRÜNE		DIE LINKE		PIRATEN		NPD		BÜNDNIS 21 <sup>4)</sup>		MLPD	
	Zahl	%	Zahl	%	Zahl	%	Zahl	%	Zahl	%	Zahl	%	Zahl	%
<b>01 Altstadt, St. Lorenz</b>	<b>42</b>	<b>3,5</b>	<b>110</b>	<b>9,2</b>	<b>95</b>	<b>8,0</b>	<b>47</b>	<b>3,9</b>	<b>11</b>	<b>0,9</b>	-	-	-	-
0150 Karl-Grillenberger-Str., Josephsplatz	13	2,8	48	10,4	34	7,4	15	3,2	-	--	-	-	-	-
0151 Kornmarkt, Lorenzer Str.	9	2,6	24	6,9	24	6,9	16	4,6	5	1,4	-	-	-	-
0152 Kaiserstr., Jakobsplatz	20	5,2	38	9,9	37	9,6	16	4,2	6	1,6	-	-	-	-
<b>02 Marienvorstadt</b>	<b>11</b>	<b>2,9</b>	<b>38</b>	<b>10,1</b>	<b>35</b>	<b>9,3</b>	<b>10</b>	<b>2,7</b>	<b>3</b>	<b>0,8</b>	-	-	<b>1</b>	<b>0,3</b>
0250 Marienstr., Bahnhofstr.	11	2,9	38	10,1	35	9,3	10	2,7	3	0,8	-	-	1	0,3
<b>03 Tafelhof</b>	<b>2</b>	<b>0,9</b>	<b>20</b>	<b>9,2</b>	<b>20</b>	<b>9,2</b>	<b>8</b>	<b>3,7</b>	<b>2</b>	<b>0,9</b>	-	-	-	-
0350 Dietzstr., Bahnhofplatz	2	0,9	20	9,2	20	9,2	8	3,7	2	0,9	-	-	-	-
<b>04 Gostenhof</b>	<b>26</b>	<b>1,6</b>	<b>229</b>	<b>13,8</b>	<b>205</b>	<b>12,4</b>	<b>109</b>	<b>6,6</b>	<b>22</b>	<b>1,3</b>	-	-	<b>10</b>	<b>0,6</b>
0450 Eberhardshofstr., Untere Kanalstr.	6	1,5	60	14,6	64	15,6	26	6,3	9	2,2	-	-	5	1,2
0451 Obere Kanalstr., Imhoffstr.	6	1,9	40	12,6	38	11,9	27	8,5	4	1,3	-	-	-	-
0452 Knauerstr., Hessestr.	3	0,8	73	19,9	47	12,8	23	6,3	3	0,8	-	-	-	-
0453 Leonhardstr., Schanzäckerstr.	3	1,0	37	12,0	29	9,4	18	5,8	3	1,0	-	-	2	0,6
0454 Gostenhofer Schulgasse, Zufuhrstr.	8	3,1	19	7,5	27	10,6	15	5,9	3	1,2	-	-	3	1,2
<b>05 Himpfelshof</b>	<b>42</b>	<b>2,3</b>	<b>228</b>	<b>12,5</b>	<b>161</b>	<b>8,8</b>	<b>51</b>	<b>2,8</b>	<b>9</b>	<b>0,5</b>	-	-	<b>4</b>	<b>0,2</b>
0550 Bärenschanzstr., Roonstr.	7	1,5	43	9,4	50	10,9	19	4,2	4	0,9	-	-	2	0,4
0551 Obere Turnstr., Rosenaustr., Am Plärrer	11	3,2	25	7,3	30	8,7	9	2,6	2	0,6	-	-	-	-
0552 Blumenthalstr., Himpfelshofstr.	11	1,8	108	17,3	48	7,7	14	2,2	3	0,5	-	-	1	0,2
0553 Deutschherrnstr., Praterstr.	13	3,2	52	12,9	33	8,2	9	2,2	--	--	-	-	1	0,2
<b>06 Altstadt, St. Sebald</b>	<b>86</b>	<b>3,0</b>	<b>328</b>	<b>11,3</b>	<b>180</b>	<b>6,2</b>	<b>90</b>	<b>3,1</b>	<b>25</b>	<b>0,9</b>	-	-	<b>2</b>	<b>0,1</b>
0650 Maxtormauer, Egidienplatz	17	3,7	49	10,7	30	6,6	11	2,4	6	1,3	-	-	1	0,2
0651 Rosental, Laufertormauer (R)	27	5,0	65	12,0	22	4,1	13	2,4	4	0,7	-	-	-	-
0652 Judengasse, Neue Gasse	10	2,1	53	11,0	32	6,6	18	3,7	2	0,4	-	-	1	0,2
0653 Neutormauer, Sebalder Platz	12	2,4	69	13,9	39	7,8	18	3,6	4	0,8	-	-	-	-
0654 Burg, Paniersplatz	8	1,7	62	12,9	27	5,6	19	4,0	5	1,0	-	-	-	-
0655 Hallertor, Hauptmarkt	12	2,8	30	6,9	30	6,9	11	2,5	4	0,9	-	-	-	-
<b>07 St. Johannis</b>	<b>72</b>	<b>2,8</b>	<b>332</b>	<b>12,8</b>	<b>164</b>	<b>6,3</b>	<b>75</b>	<b>2,9</b>	<b>23</b>	<b>0,9</b>	-	-	<b>2</b>	<b>0,1</b>
0750 Johannistr., Großweidenmühlstr.	14	3,9	43	12,1	15	4,2	7	2,0	4	1,1	-	-	-	-
0751 Burgschmietstr., Hallerwiese	17	3,6	56	11,9	35	7,4	18	3,8	7	1,5	-	-	1	0,2
0752 Jagdstr., Frommannstr.	21	3,3	94	14,9	33	5,2	24	3,8	--	--	-	-	-	-
0753 Palmplatz, Lange Zeile	11	1,6	77	11,2	39	5,7	16	2,3	9	1,3	-	-	1	0,1
0754 Frauenholzstr., Hallerstr.	9	2,0	62	13,9	42	9,4	10	2,2	3	0,7	-	-	-	-
<b>08 Pirkheimerstraße</b>	<b>46</b>	<b>1,9</b>	<b>247</b>	<b>10,4</b>	<b>174</b>	<b>7,3</b>	<b>70</b>	<b>2,9</b>	<b>14</b>	<b>0,6</b>	-	-	<b>3</b>	<b>0,1</b>
0850 Archivstr., Vestnertorgraben	12	2,7	50	11,4	30	6,8	10	2,3	2	0,5	-	-	-	-
0851 Krelingstr., Friedrichstr.	15	2,6	67	11,8	37	6,5	16	2,8	4	0,7	-	-	-	-
0852 Schwanhäuserstr., Tuchergartenstr.	8	1,5	50	9,6	31	5,9	15	2,9	--	--	-	-	3	0,6
0853 Lindenaststr., Schonhoverstr.	3	0,7	47	10,9	34	7,9	9	2,1	5	1,2	-	-	-	-
0854 Wurzelbauerstr., Veillodterstr.-(R)	8	1,9	33	7,8	42	9,9	20	4,7	3	0,7	-	-	-	-
<b>09 Wöhrd</b>	<b>67</b>	<b>2,2</b>	<b>302</b>	<b>10,1</b>	<b>208</b>	<b>7,0</b>	<b>118</b>	<b>4,0</b>	<b>30</b>	<b>1,0</b>	-	-	<b>5</b>	<b>0,2</b>
0950 Berliner Platz, Rennweg	9	2,1	54	12,6	32	7,5	16	3,7	5	1,2	-	-	3	0,7
0951 Martin-Richter-Str., Stresemannplatz	12	2,9	47	11,4	33	8,0	22	5,3	3	0,7	-	-	1	0,2
0952 Feldgasse, Krellerstr.-(R)	9	2,3	49	12,3	31	7,8	15	3,8	5	1,3	-	-	-	-
0953 Rathenauplatz, Merckelsgasse (R)	8	1,8	44	9,9	35	7,9	19	4,3	1	0,2	-	-	1	0,2
0954 Flötnerstr., Waechterstr.	6	1,4	33	7,8	22	5,2	10	2,4	7	1,7	-	-	-	-
0955 Obere Zwingerstr., Wöhrder Hauptstr.	9	2,0	37	8,1	32	7,0	18	4,0	6	1,3	-	-	-	-
0956 Keßlerplatz, Prinzregentenufer	14	3,3	38	9,0	23	5,5	18	4,3	3	0,7	-	-	-	-
<b>10 Ludwigsfeld</b>	<b>41</b>	<b>1,6</b>	<b>192</b>	<b>7,4</b>	<b>261</b>	<b>10,1</b>	<b>99</b>	<b>3,8</b>	<b>31</b>	<b>1,2</b>	-	-	<b>4</b>	<b>0,2</b>
1050 Schultheißallee, Dutzendteichstr.	13	2,8	35	7,5	38	8,1	12	2,6	3	0,6	-	-	-	-
1051 Scharrerstr., Weddigenstr.	5	1,6	19	6,2	17	5,5	16	5,2	4	1,3	-	-	-	-
1052 Parsberger Str., Regensburger Str.	3	1,0	11	3,7	32	10,8	4	1,4	6	2,0	-	-	-	-
1053 Bestelmeyerstr., Velburger Str.	4	1,1	26	7,0	31	8,3	17	4,6	7	1,9	-	-	3	0,8

Quelle: Wahlamt der Stadt Nürnberg

noch: Ergebnisse der Bundestagswahl 2013 im Wahlkreis 244 Nürnberg-Nord  
(Statistische Bezirke 01-10)

noch: sonstige gültige Erststimmen								von den sonstigen gültigen Zweitstimmen entfielen auf							
AFD		FW		DIE PARTEI		PFLEIDERER		PIRATEN		NPD		ÖDP			
Zahl	%	Zahl	%	Zahl	%	Zahl	%	Zahl	%	Zahl	%	Zahl	%		
<b>38</b>	<b>3,2</b>	<b>18</b>	<b>1,5</b>	<b>13</b>	<b>1,1</b>	<b>1</b>	<b>0,1</b>	<b>57</b>	<b>4,8</b>	<b>10</b>	<b>0,8</b>	<b>4</b>	<b>0,3</b>		
17	3,7	3	0,6	3	0,6	1	0,2	24	5,2	-	-	3	0,6		
9	2,6	8	2,3	4	1,2	-	-	13	3,8	4	1,2	-	-		
12	3,1	7	1,8	6	1,6	-	-	20	5,2	6	1,6	1	0,3		
<b>8</b>	<b>2,1</b>	<b>10</b>	<b>2,7</b>	<b>3</b>	<b>0,8</b>	-	-	<b>10</b>	<b>2,6</b>	<b>2</b>	<b>0,5</b>	<b>2</b>	<b>0,5</b>		
8	2,1	10	2,7	3	0,8	-	-	10	2,6	2	0,5	2	0,5		
<b>8</b>	<b>3,7</b>	<b>5</b>	<b>2,3</b>	<b>2</b>	<b>0,9</b>	-	-	<b>8</b>	<b>3,7</b>	<b>2</b>	<b>0,9</b>	<b>1</b>	<b>0,5</b>		
8	3,7	5	2,3	2	0,9	-	-	8	3,7	2	0,9	1	0,5		
<b>45</b>	<b>2,7</b>	<b>14</b>	<b>0,8</b>	<b>36</b>	<b>2,2</b>	<b>2</b>	<b>0,1</b>	<b>101</b>	<b>6,1</b>	<b>17</b>	<b>1,0</b>	<b>15</b>	<b>0,9</b>		
11	2,7	2	0,5	12	2,9	-	-	24	5,9	6	1,5	5	1,2		
10	3,1	4	1,3	9	2,8	-	-	18	5,7	4	1,3	1	0,3		
10	2,7	2	0,5	6	1,6	1	0,3	25	6,8	2	0,5	7	1,9		
5	1,6	2	0,6	7	2,3	1	0,3	17	5,5	1	0,3	-	-		
9	3,5	4	1,6	2	0,8	-	-	17	6,7	4	1,6	2	0,8		
<b>52</b>	<b>2,8</b>	<b>16</b>	<b>0,9</b>	<b>15</b>	<b>0,8</b>	<b>2</b>	<b>0,1</b>	<b>71</b>	<b>3,9</b>	<b>7</b>	<b>0,4</b>	<b>11</b>	<b>0,6</b>		
12	2,6	2	0,4	6	1,3	-	-	27	5,9	4	0,9	7	1,5		
11	3,2	4	1,2	2	0,6	1	0,3	12	3,5	1	0,3	1	0,3		
18	2,9	7	1,1	5	0,8	-	-	18	2,9	2	0,3	-	-		
11	2,7	3	0,7	2	0,5	1	0,2	14	3,5	-	-	3	0,7		
<b>87</b>	<b>3,0</b>	<b>38</b>	<b>1,3</b>	<b>30</b>	<b>1,0</b>	<b>5</b>	<b>0,2</b>	<b>108</b>	<b>3,7</b>	<b>18</b>	<b>0,6</b>	<b>20</b>	<b>0,7</b>		
15	3,3	4	0,9	6	1,3	1	0,2	17	3,7	4	0,9	2	0,4		
17	3,1	6	1,1	7	1,3	1	0,2	15	2,8	4	0,7	4	0,7		
16	3,3	8	1,7	3	0,6	1	0,2	25	5,2	1	0,2	3	0,6		
13	2,6	8	1,6	6	1,2	1	0,2	20	4,0	2	0,4	2	0,4		
13	2,7	8	1,7	6	1,3	1	0,2	17	3,6	3	0,6	3	0,6		
13	3,0	4	0,9	2	0,5	-	-	14	3,2	4	0,9	6	1,4		
<b>60</b>	<b>2,3</b>	<b>29</b>	<b>1,1</b>	<b>18</b>	<b>0,7</b>	<b>2</b>	<b>0,1</b>	<b>81</b>	<b>3,1</b>	<b>20</b>	<b>0,8</b>	<b>18</b>	<b>0,7</b>		
11	3,1	6	1,7	3	0,8	-	-	6	1,7	4	1,1	-	-		
17	3,6	2	0,4	1	0,2	-	-	18	3,8	8	1,7	6	1,3		
10	1,6	11	1,7	8	1,3	1	0,2	34	5,4	-	-	3	0,5		
13	1,9	5	0,7	3	0,4	-	-	13	1,9	6	0,9	5	0,7		
9	2,0	5	1,1	3	0,7	1	0,2	10	2,2	2	0,4	4	0,9		
<b>97</b>	<b>4,1</b>	<b>26</b>	<b>1,1</b>	<b>15</b>	<b>0,6</b>	<b>4</b>	<b>0,2</b>	<b>80</b>	<b>3,4</b>	<b>12</b>	<b>0,5</b>	<b>17</b>	<b>0,7</b>		
25	5,7	10	2,3	5	1,1	1	0,2	10	2,3	1	0,2	6	1,4		
14	2,5	5	0,9	3	0,5	-	-	14	2,5	3	0,5	2	0,4		
27	5,2	6	1,1	5	1,0	3	0,6	18	3,4	2	0,4	1	0,2		
16	3,7	5	1,2	-	-	-	-	11	2,6	5	1,2	4	0,9		
15	3,5	-	-	2	0,5	-	-	27	6,4	1	0,2	4	0,9		
<b>90</b>	<b>3,0</b>	<b>41</b>	<b>1,4</b>	<b>23</b>	<b>0,8</b>	<b>2</b>	<b>0,1</b>	<b>144</b>	<b>4,8</b>	<b>23</b>	<b>0,8</b>	<b>21</b>	<b>0,7</b>		
12	2,8	8	1,9	2	0,5	-	-	24	5,6	5	1,2	3	0,7		
14	3,4	3	0,7	5	1,2	2	0,5	24	5,8	3	0,7	2	0,5		
10	2,5	1	0,3	4	1,0	-	-	18	4,6	3	0,8	4	1,0		
12	2,7	9	2,0	3	0,7	-	-	23	5,2	-	-	4	0,9		
11	2,6	5	1,2	1	0,2	-	-	7	1,7	5	1,2	4	0,9		
11	2,4	12	2,6	3	0,7	-	-	23	5,1	4	0,9	2	0,4		
20	4,7	3	0,7	5	1,2	-	-	25	6,0	3	0,7	2	0,5		
<b>85</b>	<b>3,3</b>	<b>39</b>	<b>1,5</b>	<b>24</b>	<b>0,9</b>	<b>3</b>	<b>0,1</b>	<b>112</b>	<b>4,3</b>	<b>21</b>	<b>0,8</b>	<b>9</b>	<b>0,3</b>		
16	3,4	8	1,7	6	1,3	-	-	16	3,4	1	0,2	-	-		
18	5,8	8	2,6	1	0,3	-	-	15	4,9	2	0,6	3	1,0		
6	2,0	1	0,3	-	-	-	-	1	0,3	6	2,0	1	0,3		
13	3,5	6	1,6	5	1,3	-	-	14	3,8	4	1,1	-	-		

## noch: Ergebnisse der Bundestagswahl 2013 im Wahlkreis 244 Nürnberg-Nord (Statistische Bezirke 01-10)

Statistischer Bezirk <sup>1)</sup> > Wahlbezirk	noch: sonstige gültige Zweitstimmen											
	REP		BÜNDNIS 21/ RRP		BP		Tierschutz- partei		DIE VIOLETTEN		BÜSO	
	Zahl	%	Zahl	%	Zahl	%	Zahl	%	Zahl	%	Zahl	%
<b>01 Altstadt, St. Lorenz</b>	<b>1</b>	<b>0,1</b>	-	-	<b>3</b>	<b>0,3</b>	<b>11</b>	<b>0,9</b>	<b>1</b>	<b>0,1</b>	-	-
0150 Karl-Grillenberger-Str., Josephsplatz	-	-	-	-	2	0,4	4	0,9	-	-	-	-
0151 Kornmarkt, Lorenzer Str.	1	0,3	-	-	-	-	5	1,4	1	0,3	-	-
0152 Kaiserstr., Jakobsplatz	-	-	-	-	1	0,3	2	0,5	-	-	-	-
<b>02 Marienvorstadt</b>	<b>2</b>	<b>0,5</b>	-	-	<b>1</b>	<b>0,3</b>	<b>2</b>	<b>0,5</b>	<b>2</b>	<b>0,5</b>	-	-
0250 Marienstr., Bahnhofstr.	2	0,5	-	-	1	0,3	2	0,5	2	0,5	-	-
<b>03 Tafelhof</b>	-	-	-	-	-	-	<b>1</b>	<b>0,5</b>	-	-	-	-
0350 Dietzstr., Bahnhofplatz	-	-	-	-	-	-	1	0,5	-	-	-	-
<b>04 Gostenhof</b>	<b>4</b>	<b>0,2</b>	<b>1</b>	<b>0,1</b>	<b>1</b>	<b>0,1</b>	<b>13</b>	<b>0,8</b>	<b>4</b>	<b>0,2</b>	-	-
0450 Eberhardshofstr., Untere Kanalstr.	3	0,7	-	-	-	-	3	0,7	2	0,5	-	-
0451 Obere Kanalstr., Imhoffstr.	-	-	-	-	1	0,3	4	1,3	-	-	-	-
0452 Knauerstr., Hessestr.	1	0,3	-	-	-	-	2	0,5	1	0,3	-	-
0453 Leonhardstr., Schanzäckerstr.	-	-	1	0,3	-	-	3	1,0	-	-	-	-
0454 Gostenhofer Schulgasse, Zufuhrstr.	-	-	-	-	-	-	1	0,4	1	0,4	-	-
<b>05 Himpfelshof</b>	-	-	-	-	-	-	<b>12</b>	<b>0,7</b>	<b>5</b>	<b>0,3</b>	-	-
0550 Bärenschanzstr., Roonstr.	-	-	-	-	-	-	4	0,9	-	-	-	-
0551 Obere Turnstr., Rosenastr., Am Plärer	-	-	-	-	-	-	1	0,3	1	0,3	-	-
0552 Blumenthalstr., Himpfelshofstr.	-	-	-	-	-	-	3	0,5	3	0,5	-	-
0553 Deutschherrnstr., Praterstr.	-	-	-	-	-	-	4	1,0	1	0,2	-	-
<b>06 Altstadt, St. Sebald</b>	<b>4</b>	<b>0,1</b>	<b>1</b>	<b>0,0</b>	<b>7</b>	<b>0,2</b>	<b>23</b>	<b>0,8</b>	<b>3</b>	<b>0,1</b>	<b>1</b>	<b>0,0</b>
0650 Maxtormauer, Egidienplatz	1	0,2	1	0,2	1	0,2	2	0,4	-	-	-	-
0651 Rosental, Laufertormauer (R)	-	-	-	-	1	0,2	7	1,3	-	-	-	-
0652 Judengasse, Neue Gasse	2	0,4	-	-	1	0,2	1	0,2	-	-	-	-
0653 Neutormauer, Sebalder Platz	1	0,2	-	-	2	0,4	7	1,4	2	0,4	-	-
0654 Burg, Paniersplatz	-	-	-	-	1	0,2	3	0,6	1	0,2	1	0,2
0655 Hallertor, Hauptmarkt	-	-	-	-	1	0,2	3	0,7	-	-	-	-
<b>07 St. Johannis</b>	<b>7</b>	<b>0,3</b>	-	-	<b>4</b>	<b>0,2</b>	<b>13</b>	<b>0,5</b>	<b>3</b>	<b>0,1</b>	<b>1</b>	<b>0,0</b>
0750 Johannistr., Großweidenmühlstr.	-	-	-	-	2	0,6	1	0,3	-	-	-	-
0751 Burgschmietstr., Hallerwiese	1	0,2	-	-	-	-	1	0,2	2	0,4	1	0,2
0752 Jagdstr., Frommannstr.	3	0,5	-	-	-	-	3	0,5	-	-	-	-
0753 Palmplatz, Lange Zeile	3	0,4	-	-	1	0,1	4	0,6	1	0,1	-	-
0754 Frauenholzstr., Hallerstr.	-	-	-	-	1	0,2	4	0,9	-	-	-	-
<b>08 Pirkheimerstraße</b>	<b>2</b>	<b>0,1</b>	<b>2</b>	<b>0,1</b>	<b>3</b>	<b>0,1</b>	<b>20</b>	<b>0,8</b>	<b>3</b>	<b>0,1</b>	-	-
0850 Archivstr., Vestnertorgraben	-	-	-	-	1	0,2	6	1,4	-	-	-	-
0851 Krelingstr., Friedrichstr.	-	-	-	-	1	0,2	2	0,4	1	0,2	-	-
0852 Schwanhäüßerstr., Tuchergartenstr.	-	-	2	0,4	1	0,2	5	1,0	-	-	-	-
0853 Lindenaststr., Schonhoverstr.	1	0,2	-	-	-	-	4	0,9	1	0,2	-	-
0854 Wurzelbauerstr., Veillodterstr.-(R)	1	0,2	-	-	-	-	3	0,7	1	0,2	-	-
<b>09 Wöhrd</b>	<b>6</b>	<b>0,2</b>	-	-	<b>7</b>	<b>0,2</b>	<b>20</b>	<b>0,7</b>	<b>4</b>	<b>0,1</b>	<b>1</b>	<b>0,0</b>
0950 Berliner Platz, Rennweg	1	0,2	-	-	1	0,2	3	0,7	-	-	-	-
0951 Martin-Richter-Str., Stresemannplatz	2	0,5	-	-	1	0,2	4	1,0	1	0,2	-	-
0952 Feldgasse, Krellerstr.-(R)	1	0,3	-	-	2	0,5	2	0,5	-	-	-	-
0953 Rathenauplatz, Merkels-gasse (R)	1	0,2	-	-	2	0,5	1	0,2	-	-	-	-
0954 Flötnerstr., Waechterstr.	-	-	-	-	-	-	4	0,9	-	-	1	0,2
0955 Obere Zwingerstr., Wöhrder Hauptstr.	1	0,2	-	-	-	-	4	0,9	3	0,7	-	-
0956 Keßlerplatz, Prinzregentenufer	-	-	-	-	1	0,2	2	0,5	-	-	-	-
<b>10 Ludwigsfeld</b>	<b>12</b>	<b>0,5</b>	-	-	<b>14</b>	<b>0,5</b>	<b>26</b>	<b>1,0</b>	<b>1</b>	<b>0,0</b>	<b>1</b>	<b>0,0</b>
1050 Schultheißallee, Dutzendteichstr.	2	0,4	-	-	2	0,4	3	0,6	-	-	1	0,2
1051 Scharrerstr., Weddigenstr.	1	0,3	-	-	2	0,6	3	1,0	-	-	-	-
1052 Parsberger Str., Regensburger Str.	2	0,7	-	-	2	0,7	-	-	-	-	-	-
1053 Bestelmeyerstr., Velburger Str.	3	0,8	-	-	2	0,5	7	1,9	-	-	-	-

Quelle: Wahlamt der Stadt Nürnberg

noch: Ergebnisse der Bundestagswahl 2013 im Wahlkreis 244 Nürnberg-Nord  
(Statistische Bezirke 01-10)

noch: sonstige gültige Zweitstimmen											
MLPD		AFD		pro DEUTSCHLAND		DIE FRAUEN		FW		VERNUNFT	
Zahl	%	Zahl	%	Zahl	%	Zahl	%	Zahl	%	Zahl	%
-	-	54	4,5	1	0,1	2	0,2	15	1,3	2	0,2
-	-	24	5,2	-	-	1	0,2	5	1,1	2	0,4
-	-	13	3,8	1	0,3	1	0,3	7	2,0	-	-
-	-	17	4,4	-	-	-	-	3	0,8	-	-
-	-	16	4,2	-	-	1	0,3	5	1,3	-	-
-	-	16	4,2	-	-	1	0,3	5	1,3	-	-
-	-	10	4,6	-	-	-	-	5	2,3	1	0,5
-	-	10	4,6	-	-	-	-	5	2,3	1	0,5
9	0,5	63	3,8	6	0,4	3	0,2	13	0,8	4	0,2
3	0,7	15	3,7	-	-	1	0,2	3	0,7	2	0,5
1	0,3	20	6,3	3	0,9	-	-	2	0,6	2	0,6
-	-	7	1,9	2	0,5	1	0,3	1	0,3	-	-
2	0,7	8	2,6	1	0,3	1	0,3	2	0,7	-	-
3	1,2	13	5,1	-	-	-	-	5	2,0	-	-
6	0,3	76	4,1	1	0,1	1	0,1	14	0,8	5	0,3
2	0,4	13	2,8	-	-	1	0,2	3	0,7	1	0,2
1	0,3	15	4,4	1	0,3	-	-	4	1,2	1	0,3
1	0,2	28	4,5	-	-	-	-	4	0,6	2	0,3
2	0,5	20	4,9	-	-	-	-	3	0,7	1	0,2
2	0,1	143	4,9	3	0,1	7	0,2	40	1,4	1	0,0
1	0,2	27	5,9	1	0,2	-	-	2	0,4	-	-
-	-	21	3,9	-	-	-	-	8	1,5	-	-
1	0,2	27	5,6	-	-	3	0,6	8	1,7	-	-
-	-	22	4,4	2	0,4	-	-	10	2,0	1	0,2
-	-	26	5,4	-	-	2	0,4	6	1,3	-	-
-	-	20	4,6	-	-	2	0,5	6	1,4	-	-
1	0,0	96	3,7	3	0,1	6	0,2	30	1,2	5	0,2
-	-	13	3,7	-	-	-	-	5	1,4	3	0,8
-	-	20	4,2	-	-	2	0,4	3	0,6	-	-
-	-	18	2,9	-	-	3	0,5	9	1,4	-	-
1	0,1	23	3,4	2	0,3	1	0,1	8	1,2	1	0,1
-	-	22	4,9	1	0,2	-	-	5	1,1	1	0,2
2	0,1	112	4,7	-	-	3	0,1	25	1,0	3	0,1
1	0,2	27	6,2	-	-	2	0,5	4	0,9	2	0,5
1	0,2	15	2,7	-	-	-	-	5	0,9	1	0,2
-	-	31	5,9	-	-	1	0,2	6	1,1	-	-
-	-	19	4,4	-	-	-	-	8	1,9	-	-
-	-	20	4,7	-	-	-	-	2	0,5	-	-
5	0,2	127	4,3	1	0,0	8	0,3	51	1,7	4	0,1
2	0,5	12	2,8	1	0,2	1	0,2	5	1,2	1	0,2
1	0,2	17	4,1	-	-	1	0,2	6	1,5	-	-
-	-	14	3,6	-	-	-	-	3	0,8	1	0,3
1	0,2	20	4,5	-	-	1	0,2	12	2,7	-	-
1	0,2	14	3,3	-	-	1	0,2	7	1,7	1	0,2
-	-	26	5,7	-	-	3	0,7	11	2,4	-	-
-	-	24	5,7	-	-	1	0,2	7	1,7	1	0,2
1	0,0	125	4,8	3	0,1	8	0,3	33	1,3	3	0,1
-	-	24	5,1	-	-	2	0,4	8	1,7	-	-
-	-	20	6,5	-	-	-	-	5	1,6	1	0,3
-	-	11	3,7	1	0,3	-	-	1	0,3	1	0,3
1	0,3	23	6,2	1	0,3	1	0,3	2	0,5	1	0,3

**Tab. 2.2.2: Ergebnisse der Bundestagswahl 2013 im Wahlkreis 244 Nürnberg-Nord (Statistische Bezirke 10-25)**

Statistischer Bezirk <sup>1)</sup> > Wahlbezirk	Wahlberechtigte			Wähler/innen		Wahlbe- teiligung <sup>3)</sup>	ungültige		gültige	
	insge- samt <sup>2)</sup>	dar. mit Wahl- schein		insge- samt	dar. mit WS		Erst- stimmen	Zweit- stimmen	Erst- stimmen	Zweit- stimmen
		Zahl	Zahl							
1054 Peterstr., Schloßstr.	985	209	21,2	396	3	59,9	-	1	396	395
1055 Neubleiche, Schanzenstr.	907	220	24,3	360	5	62,0	5	1	355	359
1056 Vordere Cramergasse, Gottfriedstr.	1 106	200	18,1	405	3	53,4	9	6	396	399
<b>11 Glockenhof</b>	<b>10 488</b>	<b>2 344</b>	<b>22,3</b>	<b>4 169</b>	<b>28</b>	<b>60,6</b>	<b>36</b>	<b>40</b>	<b>4 133</b>	<b>4 129</b>
1150 Heideloffplatz, Scheurlstr.	1 240	244	19,7	434	-	53,6	3	5	431	429
1151 Strauchstr., Harsdörfferplatz	917	200	21,8	283	3	51,1	1	-	282	283
1152 Regensburger Str., Sophienstr.	1 018	220	21,6	316	4	51,0	2	4	314	312
1153 Harsdörfferstr., Herbartstr.	920	205	22,3	387	2	62,9	5	7	382	380
1154 Anton-Müller-Platz, Hintere Bleiweißstr.	1 286	298	23,2	421	3	54,4	5	2	416	419
1155 Sybelstr., Hallerhüttenstr.	822	221	26,9	346	1	67,3	5	2	341	344
1156 Hainstr., Erdastr.	906	227	25,1	424	4	70,0	1	-	423	424
1157 Wilhelminenstr., Forsthofstr.	1 195	232	19,4	549	4	63,9	7	9	542	540
1158 Siglindenstr., Nibelungenstr.	1 148	243	21,2	523	3	65,3	4	4	519	519
1159 Wilhelm-Spaeth-Str., Lichtenhofstr.	1 036	254	24,5	486	4	69,7	3	7	483	479
<b>12 Guntherstraße</b>	<b>2 687</b>	<b>784</b>	<b>29,2</b>	<b>1 267</b>	<b>10</b>	<b>74,3</b>	<b>12</b>	<b>7</b>	<b>1 255</b>	<b>1 260</b>
1250 Brunhildstr., Tristanstr.	1 004	267	26,6	454	4	69,9	3	2	451	452
1251 Lohengrinstr., Markomannenstr.	898	304	33,9	441	5	80,5	6	4	435	437
1252 Wodanstr., Guntherstr.	785	213	27,1	372	1	72,9	3	1	369	371
<b>13 Galgenhof</b>	<b>10 393</b>	<b>2 250</b>	<b>21,6</b>	<b>3 933</b>	<b>11</b>	<b>58,2</b>	<b>29</b>	<b>28</b>	<b>3 904</b>	<b>3 905</b>
1350 Tafelfeldstr., Siebenkeesstr.	1 260	283	22,5	468	4	58,0	4	3	464	465
1351 Körnerstr., Maffeiplatz	1 014	230	22,7	400	-	60,9	2	3	398	397
1352 Bönerstr., Ammanstr.	1 003	242	24,1	403	1	62,8	7	7	396	396
1353 Celtisstr., Aufseßplatz	1 088	257	23,6	374	-	56,7	-	1	374	373
1354 Anne-Frank-Str., Annastr.	1 071	209	19,5	419	-	57,5	4	4	415	415
1355 Kopernikusstr., Hartmutstr.	1 121	263	23,5	445	1	61,7	1	-	444	445
1356 Wölckernstr., Bulmannstr.	1 013	187	18,5	387	4	55,2	7	6	380	381
1357 Humboldtplatz, Paulstr.	1 021	244	23,9	360	-	57,8	-	-	360	360
1358 Galgenhofstr., Breitscheidstr.	901	175	19,4	336	1	55,5	2	1	334	335
1359 Hinterm Bahnhof, Wendlerstr.	901	160	17,8	341	-	54,6	2	3	339	338
<b>22 Bärenschanze</b>	<b>4 563</b>	<b>939</b>	<b>20,6</b>	<b>1 815</b>	<b>19</b>	<b>58,8</b>	<b>21</b>	<b>24</b>	<b>1 794</b>	<b>1 791</b>
2250 Veit-Stoß-Platz, Austr.	977	214	21,9	462	4	67,5	8	7	454	455
2251 Murrstr., Paumgartnerstr.	823	166	20,2	287	-	53,9	6	8	281	279
2252 Adam-Klein-Str., Nützelstr.	716	92	12,8	256	-	47,9	-	-	256	256
2253 Denisstr., Glockendonstr.	717	122	17,0	313	6	58,9	2	3	311	310
2254 Mannertstr., Troststr.	1 330	345	25,9	497	9	61,2	5	6	492	491
<b>23 Sandberg</b>	<b>7 261</b>	<b>1 676</b>	<b>23,1</b>	<b>3 027</b>	<b>17</b>	<b>63,2</b>	<b>26</b>	<b>31</b>	<b>3 001</b>	<b>2 996</b>
2350 Poppenreuther Str., Fleischmannstr.	834	165	19,8	365	1	62,3	2	2	363	363
2351 Kirschgartenstr., Poppelstr.	911	199	21,8	386	2	62,8	3	4	383	382
2352 Franzstr., Wiesentalstr.	990	272	27,5	397	2	65,8	1	2	396	395
2353 Amalienstr., Sandbergstr.	885	236	26,7	348	4	64,0	4	4	344	344
2354 Äußere Großweidenmühlstr., Steinstr.	873	223	25,5	370	2	66,3	2	3	368	367
2355 Adelgundenstr., Julienstr.	826	163	19,7	350	-	61,0	3	3	347	347
2356 Gottliebstr., Krugstr.	873	174	19,9	390	4	63,0	5	5	385	385
2357 Christoph-Weiß-Str., Helenenstr.	1 069	244	22,8	421	2	60,7	6	8	415	413
<b>24 Bielingplatz</b>	<b>3 692</b>	<b>1 063</b>	<b>28,8</b>	<b>1 678</b>	<b>7</b>	<b>72,4</b>	<b>16</b>	<b>22</b>	<b>1 662</b>	<b>1 656</b>
2450 Vogelherdstr., Prof.-Ernst-Nathan-Str.	899	278	30,9	367	-	70,0	4	2	363	365
2451 Hallerstr., Rilkestr.	905	262	29,0	416	3	73,0	5	3	411	413
2452 Hufelandstr., Juvenellstr.	916	250	27,3	447	2	74,3	4	7	443	440
2453 Bielingplatz, Friedrich-Ebert-Platz	972	273	28,1	448	2	72,4	3	10	445	438
<b>25 Uhlandstraße</b>	<b>7 098</b>	<b>1 687</b>	<b>23,8</b>	<b>3 141</b>	<b>24</b>	<b>66,3</b>	<b>23</b>	<b>25</b>	<b>3 118</b>	<b>3 116</b>
2550 Cranachstr., Gärtnerstr.	1 028	230	22,4	432	-	63,1	-	2	432	430
2551 Kleinreuther Weg, Schäufeleinstr.	893	106	11,9	323	1	47,3	3	3	320	320
2552 Harrichstr., Riemenschneiderstr.	1 085	148	13,6	417	2	51,1	5	7	412	410

Quelle: Wahlamt der Stadt Nürnberg

## noch: Ergebnisse der Bundestagswahl 2013 im Wahlkreis 244 Nürnberg-Nord (Statistische Bezirke 10-25)

gültige Erststimmen für						gültige Zweitstimmen für											
CSU		SPD		Sonstige		CSU		SPD		FDP		GRÜNE		DIE LINKE		Sonstige	
Zahl	%	Zahl	%	Zahl	%	Zahl	%	Zahl	%	Zahl	%	Zahl	%	Zahl	%	Zahl	%
123	31,1	142	35,9	131	33,1	104	26,3	114	28,9	19	4,8	54	13,7	44	11,1	60	15,2
113	31,8	120	33,8	122	34,4	100	27,9	107	29,8	8	2,2	44	12,3	48	13,4	52	14,5
122	30,8	142	35,9	132	33,3	105	26,3	131	32,8	14	3,5	24	6,0	64	16,0	61	15,3
<b>1 325</b>	<b>32,1</b>	<b>1 537</b>	<b>37,2</b>	<b>1 271</b>	<b>30,8</b>	<b>1 172</b>	<b>28,4</b>	<b>1 280</b>	<b>31,0</b>	<b>145</b>	<b>3,5</b>	<b>520</b>	<b>12,6</b>	<b>404</b>	<b>9,8</b>	<b>608</b>	<b>14,7</b>
132	30,6	162	37,6	137	31,8	118	27,5	133	31,0	12	2,8	51	11,9	43	10,0	72	16,8
82	29,1	108	38,3	92	32,6	69	24,4	99	35,0	12	4,2	30	10,6	28	9,9	45	15,9
109	34,7	82	26,1	123	39,2	92	29,5	73	23,4	16	5,1	40	12,8	49	15,7	42	13,5
133	34,8	145	38,0	104	27,2	111	29,2	116	30,5	17	4,5	35	9,2	36	9,5	65	17,1
134	32,2	148	35,6	134	32,2	123	29,4	126	30,1	15	3,6	45	10,7	49	11,7	61	14,6
121	35,5	143	41,9	77	22,6	109	31,7	131	38,1	9	2,6	23	6,7	24	7,0	48	14,0
135	31,9	141	33,3	147	34,8	135	31,8	121	28,5	8	1,9	59	13,9	41	9,7	60	14,2
165	30,4	222	41,0	155	28,6	146	27,0	173	32,0	13	2,4	87	16,1	40	7,4	81	15,0
135	26,0	199	38,3	185	35,6	116	22,4	153	29,5	23	4,4	97	18,7	63	12,1	67	12,9
179	37,1	187	38,7	117	24,2	153	31,9	155	32,4	20	4,2	53	11,1	31	6,5	67	14,0
<b>495</b>	<b>39,4</b>	<b>416</b>	<b>33,1</b>	<b>344</b>	<b>27,4</b>	<b>448</b>	<b>35,6</b>	<b>346</b>	<b>27,5</b>	<b>54</b>	<b>4,3</b>	<b>175</b>	<b>13,9</b>	<b>96</b>	<b>7,6</b>	<b>141</b>	<b>11,2</b>
175	38,8	148	32,8	128	28,4	153	33,8	124	27,4	15	3,3	64	14,2	40	8,8	56	12,4
208	47,8	126	29,0	101	23,2	192	43,9	112	25,6	22	5,0	51	11,7	21	4,8	39	8,9
112	30,4	142	38,5	115	31,2	103	27,8	110	29,6	17	4,6	60	16,2	35	9,4	46	12,4
<b>1 158</b>	<b>29,7</b>	<b>1 459</b>	<b>37,4</b>	<b>1 287</b>	<b>33,0</b>	<b>995</b>	<b>25,5</b>	<b>1 259</b>	<b>32,2</b>	<b>135</b>	<b>3,5</b>	<b>492</b>	<b>12,6</b>	<b>416</b>	<b>10,7</b>	<b>608</b>	<b>15,6</b>
155	33,4	173	37,3	136	29,3	141	30,3	146	31,4	13	2,8	49	10,5	47	10,1	69	14,8
110	27,6	156	39,2	132	33,2	93	23,4	126	31,7	17	4,3	49	12,3	34	8,6	78	19,6
105	26,5	153	38,6	138	34,8	86	21,7	147	37,1	12	3,0	33	8,3	47	11,9	71	17,9
131	35,0	125	33,4	118	31,6	117	31,4	101	27,1	10	2,7	47	12,6	43	11,5	55	14,7
156	37,6	142	34,2	117	28,2	139	33,5	126	30,4	16	3,9	44	10,6	37	8,9	53	12,8
112	25,2	188	42,3	144	32,4	98	22,0	165	37,1	14	3,1	70	15,7	49	11,0	49	11,0
90	23,7	135	35,5	155	40,8	67	17,6	117	30,7	17	4,5	67	17,6	39	10,2	74	19,4
83	23,1	158	43,9	119	33,1	65	18,1	128	35,6	11	3,1	58	16,1	42	11,7	56	15,6
113	33,8	114	34,1	107	32,0	97	29,0	100	29,9	10	3,0	36	10,7	36	10,7	56	16,7
103	30,4	115	33,9	121	35,7	92	27,2	103	30,5	15	4,4	39	11,5	42	12,4	47	13,9
<b>490</b>	<b>27,3</b>	<b>625</b>	<b>34,8</b>	<b>679</b>	<b>37,8</b>	<b>426</b>	<b>23,8</b>	<b>500</b>	<b>27,9</b>	<b>42</b>	<b>2,3</b>	<b>324</b>	<b>18,1</b>	<b>221</b>	<b>12,3</b>	<b>278</b>	<b>15,5</b>
75	16,5	153	33,7	226	49,8	67	14,7	115	25,3	7	1,5	112	24,6	83	18,2	71	15,6
94	33,5	102	36,3	85	30,2	85	30,5	85	30,5	9	3,2	35	12,5	23	8,2	42	15,1
81	31,6	91	35,5	84	32,8	67	26,2	76	29,7	5	2,0	31	12,1	31	12,1	46	18,0
81	26,0	109	35,0	121	38,9	72	23,2	90	29,0	5	1,6	65	21,0	36	11,6	42	13,5
159	32,3	170	34,6	163	33,1	135	27,5	134	27,3	16	3,3	81	16,5	48	9,8	77	15,7
<b>999</b>	<b>33,3</b>	<b>1 074</b>	<b>35,8</b>	<b>928</b>	<b>30,9</b>	<b>881</b>	<b>29,4</b>	<b>924</b>	<b>30,8</b>	<b>94</b>	<b>3,1</b>	<b>365</b>	<b>12,2</b>	<b>293</b>	<b>9,8</b>	<b>439</b>	<b>14,7</b>
144	39,7	124	34,2	95	26,2	129	35,5	115	31,7	15	4,1	32	8,8	24	6,6	48	13,2
133	34,7	142	37,1	108	28,2	117	30,6	106	27,7	15	3,9	44	11,5	35	9,2	65	17,0
122	30,8	141	35,6	133	33,6	107	27,1	120	30,4	14	3,5	57	14,4	44	11,1	53	13,4
116	33,7	122	35,5	106	30,8	98	28,5	104	30,2	8	2,3	47	13,7	47	13,7	40	11,6
123	33,4	113	30,7	132	35,9	114	31,1	89	24,3	16	4,4	59	16,1	34	9,3	55	15,0
107	30,8	133	38,3	107	30,8	97	28,0	123	35,4	11	3,2	40	11,5	27	7,8	49	14,1
129	33,5	143	37,1	113	29,4	113	29,4	125	32,5	5	1,3	47	12,2	31	8,1	64	16,6
125	30,1	156	37,6	134	32,3	106	25,7	142	34,4	10	2,4	39	9,4	51	12,3	65	15,7
<b>564</b>	<b>33,9</b>	<b>599</b>	<b>36,0</b>	<b>499</b>	<b>30,0</b>	<b>506</b>	<b>30,6</b>	<b>482</b>	<b>29,1</b>	<b>73</b>	<b>4,4</b>	<b>273</b>	<b>16,5</b>	<b>138</b>	<b>8,3</b>	<b>184</b>	<b>11,1</b>
127	35,0	128	35,3	108	29,8	120	32,9	94	25,8	18	4,9	58	15,9	30	8,2	45	12,3
134	32,6	136	33,1	141	34,3	119	28,8	118	28,6	19	4,6	84	20,3	36	8,7	37	9,0
177	40,0	163	36,8	103	23,3	155	35,2	141	32,0	18	4,1	44	10,0	31	7,0	51	11,6
126	28,3	172	38,7	147	33,0	112	25,6	129	29,5	18	4,1	87	19,9	41	9,4	51	11,6
<b>1 008</b>	<b>32,3</b>	<b>1 150</b>	<b>36,9</b>	<b>960</b>	<b>30,8</b>	<b>889</b>	<b>28,5</b>	<b>936</b>	<b>30,0</b>	<b>136</b>	<b>4,4</b>	<b>501</b>	<b>16,1</b>	<b>301</b>	<b>9,7</b>	<b>353</b>	<b>11,3</b>
148	34,3	157	36,3	127	29,4	134	31,2	124	28,8	13	3,0	51	11,9	46	10,7	62	14,4
100	31,3	147	45,9	73	22,8	91	28,4	126	39,4	12	3,8	28	8,8	28	8,8	35	10,9
141	34,2	155	37,6	116	28,2	119	29,0	134	32,7	14	3,4	43	10,5	55	13,4	45	11,0



noch: Ergebnisse der Bundestagswahl 2013 im Wahlkreis 244 Nürnberg-Nord  
(Statistische Bezirke 10-25)

Statistischer Bezirk <sup>1)</sup> > Wahlbezirk	von den sonstigen gültigen Erststimmen entfielen auf													
	FDP		GRÜNE		DIE LINKE		PIRATEN		NPD		BÜNDNIS 21 <sup>4)</sup>		MLPD	
	Zahl	%	Zahl	%	Zahl	%	Zahl	%	Zahl	%	Zahl	%	Zahl	%
1054 Peterstr., Schloßstr.	9	2,3	35	8,8	44	11,1	13	3,3	7	1,8	-	-	-	-
1055 Neubleiche, Schanzenstr.	4	1,1	39	11,0	43	12,1	16	4,5	2	0,6	-	-	-	-
1056 Vordere Cramergasse, Gottfriedstr.	3	0,8	27	6,8	56	14,1	21	5,3	2	0,5	-	-	1	0,3
<b>11 Glockenhof</b>	<b>62</b>	<b>1,5</b>	<b>392</b>	<b>9,5</b>	<b>351</b>	<b>8,5</b>	<b>170</b>	<b>4,1</b>	<b>52</b>	<b>1,3</b>	-	-	<b>6</b>	<b>0,1</b>
1150 Heideloffplatz, Scheurlstr.	9	2,1	35	8,1	39	9,0	18	4,2	7	1,6	-	-	-	-
1151 Strauchstr., Harsdörfferplatz	2	0,7	30	10,6	20	7,1	16	5,7	6	2,1	-	-	1	0,4
1152 Regensburger Str., Sophienstr.	7	2,2	41	13,1	39	12,4	15	4,8	3	1,0	-	-	-	-
1153 Harsdörfferstr., Herbartstr.	6	1,6	25	6,5	30	7,9	14	3,7	5	1,3	-	-	1	0,3
1154 Anton-Müller-Platz, Hintere Bleiweißstr.	7	1,7	30	7,2	45	10,8	19	4,6	8	1,9	-	-	1	0,2
1155 Sybelstr., Hallerhüttenstr.	7	2,1	22	6,5	18	5,3	13	3,8	2	0,6	-	-	-	-
1156 Hainstr., Erdastr.	6	1,4	49	11,6	40	9,5	24	5,7	7	1,7	-	-	-	-
1157 Wilhelminenstr., Forsthofstr.	3	0,6	57	10,5	41	7,6	14	2,6	7	1,3	-	-	1	0,2
1158 Siglindenstr., Nibelungenstr.	11	2,1	66	12,7	55	10,6	18	3,5	3	0,6	-	-	2	0,4
1159 Wilhelm-Spaeth-Str., Lichtenhofstr.	4	0,8	37	7,7	24	5,0	19	3,9	4	0,8	-	-	-	-
<b>12 Guntherstraße</b>	<b>21</b>	<b>1,7</b>	<b>138</b>	<b>11,0</b>	<b>74</b>	<b>5,9</b>	<b>43</b>	<b>3,4</b>	<b>13</b>	<b>1,0</b>	-	-	<b>1</b>	<b>0,1</b>
1250 Brunhildstr., Tristanstr.	7	1,6	51	11,3	30	6,7	16	3,5	5	1,1	-	-	-	-
1251 Lohengrinstr., Markomannenstr.	10	2,3	43	9,9	14	3,2	9	2,1	3	0,7	-	-	1	0,2
1252 Wodanstr., Guntherstr.	4	1,1	44	11,9	30	8,1	18	4,9	5	1,4	-	-	-	-
<b>13 Galgenhof</b>	<b>59</b>	<b>1,5</b>	<b>380</b>	<b>9,7</b>	<b>372</b>	<b>9,5</b>	<b>180</b>	<b>4,6</b>	<b>62</b>	<b>1,6</b>	-	-	<b>2</b>	<b>0,1</b>
1350 Tafelfeldstr., Siebenkeesstr.	2	0,4	40	8,6	42	9,1	22	4,7	6	1,3	-	-	2	0,4
1351 Körnerstr., Maffeiplatz	7	1,8	35	8,8	34	8,5	11	2,8	8	2,0	-	-	-	-
1352 Bönerstr., Ammanstr.	6	1,5	32	8,1	47	11,9	19	4,8	8	2,0	-	-	-	-
1353 Celtisstr., Aufseßplatz	7	1,9	29	7,8	41	11,0	19	5,1	5	1,3	-	-	-	-
1354 Anne-Frank-Str., Annastr.	4	1,0	30	7,2	37	8,9	8	1,9	9	2,2	-	-	-	-
1355 Kopernikusstr., Hartmutstr.	5	1,1	56	12,6	38	8,6	24	5,4	4	0,9	-	-	-	-
1356 Wölckernstr., Bulmannstr.	7	1,8	49	12,9	37	9,7	27	7,1	7	1,8	-	-	-	-
1357 Humboldtplatz, Paulstr.	6	1,7	43	11,9	29	8,1	13	3,6	4	1,1	-	-	-	-
1358 Galgenhofstr., Breitscheidstr.	6	1,8	31	9,3	30	9,0	17	5,1	7	2,1	-	-	-	-
1359 Hinterm Bahnhof, Wendlerstr.	9	2,7	35	10,3	37	10,9	20	5,9	4	1,2	-	-	-	-
<b>22 Bärenschanze</b>	<b>16</b>	<b>0,9</b>	<b>247</b>	<b>13,8</b>	<b>187</b>	<b>10,4</b>	<b>85</b>	<b>4,7</b>	<b>24</b>	<b>1,3</b>	-	-	<b>12</b>	<b>0,7</b>
2250 Veit-Stoß-Platz, Austr.	5	1,1	89	19,6	71	15,6	31	6,8	5	1,1	-	-	5	1,1
2251 Murrstr., Paumgartnerstr.	3	1,1	28	10,0	18	6,4	4	1,4	9	3,2	-	-	1	0,4
2252 Adam-Klein-Str., Nützelstr.	1	0,4	22	8,6	27	10,5	11	4,3	5	2,0	-	-	4	1,6
2253 Denisstr., Glockendonstr.	2	0,6	47	15,1	32	10,3	14	4,5	3	1,0	-	-	2	0,6
2254 Mannertstr., Troststr.	5	1,0	61	12,4	39	7,9	25	5,1	2	0,4	-	-	-	-
<b>23 Sandberg</b>	<b>35</b>	<b>1,2</b>	<b>291</b>	<b>9,7</b>	<b>254</b>	<b>8,5</b>	<b>130</b>	<b>4,3</b>	<b>48</b>	<b>1,6</b>	-	-	<b>4</b>	<b>0,1</b>
2350 Poppenreuther Str., Fleischmannstr.	6	1,7	26	7,2	22	6,1	11	3,0	8	2,2	-	-	1	0,3
2351 Kirschgartenstr., Poppelstr.	6	1,6	26	6,8	31	8,1	16	4,2	9	2,3	-	-	-	-
2352 Franzstr., Wiesentalstr.	6	1,5	44	11,1	39	9,8	17	4,3	6	1,5	-	-	2	0,5
2353 Amalienstr., Sandbergstr.	3	0,9	37	10,8	29	8,4	18	5,2	3	0,9	-	-	-	-
2354 Äußere Großweidenmühlstr., Steinstr.	5	1,4	41	11,1	32	8,7	17	4,6	7	1,9	-	-	1	0,3
2355 Adelgundenstr., Julienstr.	3	0,9	33	9,5	29	8,4	18	5,2	-	-	-	-	-	-
2356 Gottliebstr., Krugstr.	3	0,8	44	11,4	28	7,3	13	3,4	9	2,3	-	-	-	-
2357 Christoph-Weiß-Str., Helenenstr.	3	0,7	40	9,6	44	10,6	20	4,8	6	1,4	-	-	-	-
<b>24 Bielingplatz</b>	<b>37</b>	<b>2,2</b>	<b>198</b>	<b>11,9</b>	<b>123</b>	<b>7,4</b>	<b>43</b>	<b>2,6</b>	<b>17</b>	<b>1,0</b>	-	-	-	-
2450 Vogelherdstr., Prof.-Ernst-Nathan-Str.	11	3,0	40	11,0	25	6,9	10	2,8	4	1,1	-	-	-	-
2451 Hallerstr., Rilkestr.	9	2,2	62	15,1	38	9,2	9	2,2	-	-	-	-	-	-
2452 Hufelandstr., Juvenellstr.	5	1,1	43	9,7	19	4,3	10	2,3	10	2,3	-	-	-	-
2453 Bielingplatz, Friedrich-Ebert-Platz	12	2,7	53	11,9	41	9,2	14	3,1	3	0,7	-	-	-	-
<b>25 Uhandstraße</b>	<b>61</b>	<b>2,0</b>	<b>354</b>	<b>11,4</b>	<b>264</b>	<b>8,5</b>	<b>79</b>	<b>2,5</b>	<b>34</b>	<b>1,1</b>	-	-	<b>4</b>	<b>0,1</b>
2550 Cranachstr., Gärtnerstr.	2	0,5	34	7,9	41	9,5	15	3,5	4	0,9	-	-	2	0,5
2551 Kleinreuther Weg, Schäufeleinstr.	5	1,6	15	4,7	28	8,8	8	2,5	5	1,6	-	-	-	-
2552 Harrichstr., Riemenschneiderstr.	7	1,7	23	5,6	51	12,4	6	1,5	12	2,9	-	-	2	0,5

Quelle: Wahlamt der Stadt Nürnberg

noch: Ergebnisse der Bundestagswahl 2013 im Wahlkreis 244 Nürnberg-Nord  
(Statistische Bezirke 10-25)

noch: sonstige gültige Erststimmen								von den sonstigen gültigen Zweitstimmen entfielen auf							
AFD		FW		DIE PARTEI		PFLEIDERER		PIRATEN		NPD		ÖDP			
Zahl	%	Zahl	%	Zahl	%	Zahl	%	Zahl	%	Zahl	%	Zahl	%		
13	3,3	4	1,0	5	1,3	1	0,3	16	4,1	4	1,0	1	0,3		
9	2,5	6	1,7	2	0,6	1	0,3	23	6,4	2	0,6	1	0,3		
10	2,5	6	1,5	5	1,3	1	0,3	27	6,8	2	0,5	3	0,8		
<b>153</b>	<b>3,7</b>	<b>46</b>	<b>1,1</b>	<b>34</b>	<b>0,8</b>	<b>5</b>	<b>0,1</b>	<b>201</b>	<b>4,9</b>	<b>32</b>	<b>0,8</b>	<b>22</b>	<b>0,5</b>		
17	3,9	7	1,6	5	1,2	-	-	19	4,4	3	0,7	1	0,2		
11	3,9	2	0,7	2	0,7	2	0,7	17	6,0	5	1,8	1	0,4		
9	2,9	3	1,0	5	1,6	1	0,3	17	5,4	1	0,3	2	0,6		
18	4,7	4	1,0	1	0,3	-	-	17	4,5	2	0,5	1	0,3		
15	3,6	3	0,7	5	1,2	1	0,2	19	4,5	5	1,2	-	-		
11	3,2	3	0,9	1	0,3	-	-	21	6,1	1	0,3	2	0,6		
12	2,8	4	0,9	5	1,2	-	-	28	6,6	6	1,4	5	1,2		
23	4,2	8	1,5	1	0,2	-	-	22	4,1	4	0,7	2	0,4		
18	3,5	6	1,2	5	1,0	1	0,2	20	3,9	2	0,4	6	1,2		
19	3,9	6	1,2	4	0,8	-	-	21	4,4	3	0,6	2	0,4		
<b>38</b>	<b>3,0</b>	<b>9</b>	<b>0,7</b>	<b>7</b>	<b>0,6</b>	<b>-</b>	<b>-</b>	<b>29</b>	<b>2,3</b>	<b>8</b>	<b>0,6</b>	<b>6</b>	<b>0,5</b>		
13	2,9	4	0,9	2	0,4	-	-	11	2,4	5	1,1	2	0,4		
15	3,4	3	0,7	3	0,7	-	-	5	1,1	1	0,2	2	0,5		
10	2,7	2	0,5	2	0,5	-	-	13	3,5	2	0,5	2	0,5		
<b>142</b>	<b>3,6</b>	<b>50</b>	<b>1,3</b>	<b>35</b>	<b>0,9</b>	<b>5</b>	<b>0,1</b>	<b>184</b>	<b>4,7</b>	<b>51</b>	<b>1,3</b>	<b>27</b>	<b>0,7</b>		
12	2,6	6	1,3	3	0,6	1	0,2	24	5,2	7	1,5	3	0,6		
21	5,3	9	2,3	6	1,5	1	0,3	15	3,8	7	1,8	5	1,3		
18	4,5	5	1,3	3	0,8	-	-	19	4,8	8	2,0	3	0,8		
13	3,5	3	0,8	1	0,3	-	-	20	5,4	1	0,3	1	0,3		
17	4,1	6	1,4	4	1,0	2	0,5	12	2,9	8	1,9	-	-		
13	2,9	3	0,7	1	0,2	-	-	22	4,9	2	0,4	2	0,4		
17	4,5	5	1,3	6	1,6	-	-	28	7,3	5	1,3	3	0,8		
15	4,2	6	1,7	3	0,8	-	-	14	3,9	4	1,1	3	0,8		
8	2,4	2	0,6	5	1,5	1	0,3	16	4,8	7	2,1	2	0,6		
8	2,4	5	1,5	3	0,9	-	-	14	4,1	2	0,6	5	1,5		
<b>65</b>	<b>3,6</b>	<b>21</b>	<b>1,2</b>	<b>19</b>	<b>1,1</b>	<b>3</b>	<b>0,2</b>	<b>90</b>	<b>5,0</b>	<b>24</b>	<b>1,3</b>	<b>9</b>	<b>0,5</b>		
10	2,2	3	0,7	6	1,3	1	0,2	29	6,4	3	0,7	4	0,9		
13	4,6	7	2,5	2	0,7	-	-	5	1,8	9	3,2	2	0,7		
8	3,1	1	0,4	4	1,6	1	0,4	16	6,3	7	2,7	-	-		
13	4,2	4	1,3	4	1,3	-	-	11	3,5	3	1,0	2	0,6		
21	4,3	6	1,2	3	0,6	1	0,2	29	5,9	2	0,4	1	0,2		
<b>94</b>	<b>3,1</b>	<b>47</b>	<b>1,6</b>	<b>23</b>	<b>0,8</b>	<b>2</b>	<b>0,1</b>	<b>146</b>	<b>4,9</b>	<b>44</b>	<b>1,5</b>	<b>22</b>	<b>0,7</b>		
12	3,3	7	1,9	2	0,6	-	-	12	3,3	4	1,1	3	0,8		
14	3,7	5	1,3	1	0,3	-	-	21	5,5	8	2,1	2	0,5		
9	2,3	4	1,0	6	1,5	-	-	15	3,8	5	1,3	2	0,5		
11	3,2	5	1,5	-	-	-	-	20	5,8	5	1,5	-	-		
16	4,3	7	1,9	4	1,1	2	0,5	18	4,9	6	1,6	1	0,3		
14	4,0	6	1,7	4	1,2	-	-	20	5,8	1	0,3	1	0,3		
7	1,8	5	1,3	4	1,0	-	-	20	5,2	11	2,9	6	1,6		
11	2,7	8	1,9	2	0,5	-	-	20	4,8	4	1,0	7	1,7		
<b>56</b>	<b>3,4</b>	<b>17</b>	<b>1,0</b>	<b>6</b>	<b>0,4</b>	<b>2</b>	<b>0,1</b>	<b>43</b>	<b>2,6</b>	<b>13</b>	<b>0,8</b>	<b>14</b>	<b>0,8</b>		
13	3,6	4	1,1	1	0,3	-	-	10	2,7	3	0,8	5	1,4		
15	3,6	6	1,5	2	0,5	-	-	7	1,7	1	0,2	2	0,5		
12	2,7	2	0,5	1	0,2	1	0,2	13	3,0	6	1,4	4	0,9		
16	3,6	5	1,1	2	0,4	1	0,2	13	3,0	3	0,7	3	0,7		
<b>101</b>	<b>3,2</b>	<b>37</b>	<b>1,2</b>	<b>24</b>	<b>0,8</b>	<b>2</b>	<b>0,1</b>	<b>89</b>	<b>2,9</b>	<b>28</b>	<b>0,9</b>	<b>24</b>	<b>0,8</b>		
12	2,8	11	2,5	5	1,2	1	0,2	17	4,0	3	0,7	3	0,7		
9	2,8	2	0,6	1	0,3	-	-	8	2,5	4	1,3	1	0,3		
7	1,7	8	1,9	-	-	-	-	4	1,0	9	2,2	1	0,2		

noch: Ergebnisse der Bundestagswahl 2013 im Wahlkreis 244 Nürnberg-Nord  
(Statistische Bezirke 10-25)

Statistischer Bezirk <sup>1)</sup> > Wahlbezirk	noch: sonstige gültige Zweitstimmen											
	REP		BÜNDNIS 21/ RRP		BP		Tierschutz- partei		DIE VIOLETTEN		BÜSO	
	Zahl	%	Zahl	%	Zahl	%	Zahl	%	Zahl	%	Zahl	%
1054 Peterstr., Schloßstr.	2	0,5	-	-	2	0,5	4	1,0	1	0,3	-	-
1055 Neubleiche, Schanzenstr.	2	0,6	-	-	2	0,6	5	1,4	-	-	-	-
1056 Vordere Cramergasse, Gottfriedstr.	-	-	-	-	2	0,5	4	1,0	-	-	-	-
<b>11 Glockenhof</b>	<b>18</b>	<b>0,4</b>	-	-	<b>8</b>	<b>0,2</b>	<b>40</b>	<b>1,0</b>	<b>2</b>	<b>0,0</b>	<b>1</b>	<b>0,0</b>
1150 Heideloffplatz, Scheurlstr.	3	0,7	-	-	1	0,2	6	1,4	-	-	-	-
1151 Strauchstr., Harsdörfferplatz	-	-	-	-	1	0,4	1	0,4	-	-	-	-
1152 Regensburger Str., Sophienstr.	1	0,3	-	-	-	-	3	1,0	-	-	-	-
1153 Harsdörfferstr., Herbartstr.	4	1,1	-	-	-	-	3	0,8	-	-	-	-
1154 Anton-Müller-Platz, Hintere Bleiweißstr.	4	1,0	-	-	1	0,2	3	0,7	1	0,2	-	-
1155 Sybelstr., Hallerhüttenstr.	1	0,3	-	-	-	-	5	1,5	-	-	-	-
1156 Hainstr., Erdastr.	-	-	-	-	-	-	1	0,2	-	-	-	-
1157 Wilhelminenstr., Forsthoftstr.	-	-	-	-	3	0,6	8	1,5	1	0,2	-	-
1158 Siglindenstr., Nibelungenstr.	2	0,4	-	-	2	0,4	5	1,0	-	-	1	0,2
1159 Wilhelm-Spaeth-Str., Lichtenhofstr.	3	0,6	-	-	-	-	5	1,0	-	-	-	-
<b>12 Guntherstraße</b>	<b>3</b>	<b>0,2</b>	-	-	-	-	<b>10</b>	<b>0,8</b>	<b>2</b>	<b>0,2</b>	-	-
1250 Brunhildstr., Tristanstr.	-	-	-	-	-	-	3	0,7	1	0,2	-	-
1251 Lohengrinstr., Markomannenstr.	-	-	-	-	-	-	3	0,7	-	-	-	-
1252 Wodanstr., Guntherstr.	3	0,8	-	-	-	-	4	1,1	1	0,3	-	-
<b>13 Galgenhof</b>	<b>19</b>	<b>0,5</b>	<b>1</b>	<b>0,0</b>	<b>12</b>	<b>0,3</b>	<b>35</b>	<b>0,9</b>	<b>2</b>	<b>0,1</b>	<b>3</b>	<b>0,1</b>
1350 Tafelfeldstr., Siebenkeesstr.	2	0,4	1	0,2	3	0,6	2	0,4	-	-	-	-
1351 Körnerstr., Maffeiplatz	2	0,5	-	-	5	1,3	4	1,0	-	-	-	-
1352 Bönerstr., Ammanstr.	-	-	-	-	1	0,3	9	2,3	-	-	1	0,3
1353 Celtisstr., Aufseßplatz	4	1,1	-	-	-	-	1	0,3	-	-	1	0,3
1354 Anne-Frank-Str., Annastr.	4	1,0	-	-	-	-	3	0,7	1	0,2	-	-
1355 Kopernikusstr., Hartmutstr.	2	0,4	-	-	2	0,4	2	0,4	-	-	-	-
1356 Wölckernstr., Bulmannstr.	2	0,5	-	-	1	0,3	4	1,0	-	-	-	-
1357 Humboldtplatz, Paulstr.	-	-	-	-	-	-	2	0,6	-	-	-	-
1358 Galgenhofstr., Breitscheidstr.	1	0,3	-	-	-	-	4	1,2	1	0,3	1	0,3
1359 Hinterm Bahnhof, Wendlerstr.	2	0,6	-	-	-	-	4	1,2	-	-	-	-
<b>22 Bärenschanze</b>	<b>7</b>	<b>0,4</b>	<b>1</b>	<b>0,1</b>	<b>7</b>	<b>0,4</b>	<b>11</b>	<b>0,6</b>	<b>3</b>	<b>0,2</b>	-	-
2250 Veit-Stoß-Platz, Austr.	3	0,7	-	-	-	-	3	0,7	1	0,2	-	-
2251 Murrstr., Paumgartnerstr.	2	0,7	-	-	1	0,4	3	1,1	-	-	-	-
2252 Adam-Klein-Str., Nützelstr.	1	0,4	-	-	2	0,8	1	0,4	-	-	-	-
2253 Denisstr., Glockendonstr.	-	-	-	-	2	0,6	1	0,3	1	0,3	-	-
2254 Mannertstr., Troststr.	1	0,2	1	0,2	2	0,4	3	0,6	1	0,2	-	-
<b>23 Sandberg</b>	<b>6</b>	<b>0,2</b>	<b>1</b>	<b>0,0</b>	<b>4</b>	<b>0,1</b>	<b>20</b>	<b>0,7</b>	<b>5</b>	<b>0,2</b>	-	-
2350 Poppenreuther Str., Fleischmannstr.	2	0,6	-	-	-	-	2	0,6	-	-	-	-
2351 Kirschgartenstr., Poppelstr.	1	0,3	-	-	1	0,3	4	1,0	1	0,3	-	-
2352 Franzstr., Wiesentalstr.	1	0,3	-	-	-	-	1	0,3	1	0,3	-	-
2353 Amalienstr., Sandbergstr.	-	-	-	-	-	-	1	0,3	-	-	-	-
2354 Äußere Großweidenmühlstr., Steinstr.	-	-	1	0,3	-	-	3	0,8	1	0,3	-	-
2355 Adelgundenstr., Julienstr.	-	-	-	-	-	-	5	1,4	-	-	-	-
2356 Gottliebstr., Krugstr.	2	0,5	-	-	1	0,3	1	0,3	1	0,3	-	-
2357 Christoph-Weiß-Str., Helenenstr.	-	-	-	-	2	0,5	3	0,7	1	0,2	-	-
<b>24 Bielingplatz</b>	<b>3</b>	<b>0,2</b>	<b>1</b>	<b>0,1</b>	<b>4</b>	<b>0,2</b>	<b>14</b>	<b>0,8</b>	<b>2</b>	<b>0,1</b>	-	-
2450 Vogelherdstr., Prof.-Ernst-Nathan-Str.	-	-	-	-	-	-	3	0,8	-	-	-	-
2451 Hallerstr., Rilkestr.	-	-	-	-	2	0,5	2	0,5	-	-	-	-
2452 Hufelandstr., Juvenellstr.	2	0,5	-	-	1	0,2	4	0,9	1	0,2	-	-
2453 Bielingplatz, Friedrich-Ebert-Platz	1	0,2	1	0,2	1	0,2	5	1,1	1	0,2	-	-
<b>25 Uhandstraße</b>	<b>10</b>	<b>0,3</b>	<b>1</b>	<b>0,0</b>	<b>6</b>	<b>0,2</b>	<b>10</b>	<b>0,3</b>	<b>2</b>	<b>0,1</b>	-	-
2550 Cranachstr., Gärtnerstr.	2	0,5	1	0,2	1	0,2	1	0,2	1	0,2	-	-
2551 Kleinreuther Weg, Schäufeleinstr.	2	0,6	-	-	1	0,3	1	0,3	-	-	-	-
2552 Harrichstr., Riemenschneiderstr.	2	0,5	-	-	1	0,2	1	0,2	-	-	-	-

Quelle: Wahlamt der Stadt Nürnberg

noch: Ergebnisse der Bundestagswahl 2013 im Wahlkreis 244 Nürnberg-Nord  
(Statistische Bezirke 10-25)

noch: sonstige gültige Zweitstimmen											
MLPD		AFD		pro DEUTSCHLAND		DIE FRAUEN		FW		VERNUNFT	
Zahl	%	Zahl	%	Zahl	%	Zahl	%	Zahl	%	Zahl	%
-	-	23	5,8	-	-	2	0,5	5	1,3	-	-
-	-	8	2,2	1	0,3	-	-	8	2,2	-	-
-	-	16	4,0	-	-	3	0,8	4	1,0	-	-
<b>2</b>	<b>0,0</b>	<b>213</b>	<b>5,2</b>	<b>1</b>	<b>0,0</b>	<b>6</b>	<b>0,1</b>	<b>59</b>	<b>1,4</b>	<b>3</b>	<b>0,1</b>
-	-	25	5,8	-	-	2	0,5	11	2,6	1	0,2
-	-	16	5,7	-	-	-	-	3	1,1	1	0,4
-	-	13	4,2	-	-	1	0,3	4	1,3	-	-
1	0,3	33	8,7	-	-	-	-	4	1,1	-	-
-	-	23	5,5	-	-	1	0,2	4	1,0	-	-
-	-	13	3,8	-	-	-	-	5	1,5	-	-
-	-	15	3,5	1	0,2	1	0,2	3	0,7	-	-
1	0,2	29	5,4	-	-	-	-	10	1,9	1	0,2
-	-	22	4,2	-	-	-	-	7	1,3	-	-
-	-	24	5,0	-	-	1	0,2	8	1,7	-	-
-	-	<b>56</b>	<b>4,4</b>	<b>1</b>	<b>0,1</b>	<b>1</b>	<b>0,1</b>	<b>23</b>	<b>1,8</b>	<b>2</b>	<b>0,2</b>
-	-	21	4,6	-	-	-	-	12	2,7	1	0,2
-	-	20	4,6	-	-	1	0,2	7	1,6	-	-
-	-	15	4,0	1	0,3	-	-	4	1,1	1	0,3
<b>9</b>	<b>0,2</b>	<b>204</b>	<b>5,2</b>	<b>3</b>	<b>0,1</b>	<b>13</b>	<b>0,3</b>	<b>41</b>	<b>1,0</b>	<b>4</b>	<b>0,1</b>
2	0,4	20	4,3	1	0,2	-	-	4	0,9	-	-
1	0,3	31	7,8	-	-	-	-	8	2,0	-	-
1	0,3	22	5,6	-	-	1	0,3	6	1,5	-	-
1	0,3	21	5,6	1	0,3	1	0,3	2	0,5	1	0,3
1	0,2	18	4,3	-	-	3	0,7	3	0,7	-	-
1	0,2	13	2,9	-	-	2	0,4	1	0,2	-	-
-	-	22	5,8	1	0,3	2	0,5	4	1,0	2	0,5
-	-	27	7,5	-	-	-	-	6	1,7	-	-
2	0,6	13	3,9	-	-	3	0,9	5	1,5	1	0,3
-	-	17	5,0	-	-	1	0,3	2	0,6	-	-
<b>13</b>	<b>0,7</b>	<b>88</b>	<b>4,9</b>	<b>1</b>	<b>0,1</b>	<b>3</b>	<b>0,2</b>	<b>19</b>	<b>1,1</b>	<b>2</b>	<b>0,1</b>
6	1,3	18	4,0	-	-	-	-	4	0,9	-	-
1	0,4	16	5,7	-	-	-	-	3	1,1	-	-
4	1,6	12	4,7	-	-	1	0,4	2	0,8	-	-
1	0,3	17	5,5	-	-	-	-	3	1,0	1	0,3
1	0,2	25	5,1	1	0,2	2	0,4	7	1,4	1	0,2
<b>6</b>	<b>0,2</b>	<b>131</b>	<b>4,4</b>	<b>4</b>	<b>0,1</b>	<b>8</b>	<b>0,3</b>	<b>34</b>	<b>1,1</b>	<b>8</b>	<b>0,3</b>
3	0,8	15	4,1	-	-	1	0,3	6	1,7	-	-
-	-	20	5,2	1	0,3	1	0,3	4	1,0	1	0,3
2	0,5	18	4,6	2	0,5	2	0,5	4	1,0	-	-
-	-	10	2,9	1	0,3	-	-	2	0,6	1	0,3
1	0,3	19	5,2	-	-	-	-	4	1,1	1	0,3
-	-	14	4,0	-	-	-	-	4	1,2	4	1,2
-	-	12	3,1	-	-	3	0,8	6	1,6	1	0,3
-	-	23	5,6	-	-	1	0,2	4	1,0	-	-
-	-	<b>64</b>	<b>3,9</b>	-	-	-	-	<b>21</b>	<b>1,3</b>	<b>5</b>	<b>0,3</b>
-	-	18	4,9	-	-	-	-	4	1,1	2	0,5
-	-	16	3,9	-	-	-	-	7	1,7	-	-
-	-	17	3,9	-	-	-	-	3	0,7	-	-
-	-	13	3,0	-	-	-	-	7	1,6	3	0,7
<b>3</b>	<b>0,1</b>	<b>139</b>	<b>4,5</b>	<b>1</b>	<b>0,0</b>	<b>3</b>	<b>0,1</b>	<b>34</b>	<b>1,1</b>	<b>3</b>	<b>0,1</b>
1	0,2	19	4,4	-	-	2	0,5	9	2,1	2	0,5
-	-	15	4,7	-	-	-	-	2	0,6	1	0,3
1	0,2	15	3,7	-	-	-	-	11	2,7	-	-

**Tab. 2.2.3: Ergebnisse der Bundestagswahl 2013 im Wahlkreis 244 Nürnberg-Nord  
(Statistische Bezirke 25-72)**

Statistischer Bezirk <sup>1)</sup> > Wahlbezirk	Wahlberechtigte			Wähler/innen		Wahlbe- teiligung <sup>3)</sup>	ungültige		gültige	
	insge- samt <sup>2)</sup>	dar. mit Wahl- schein		insge- samt	dar. mit WS		Erst- stimmen	Zweit- stimmen	Erst- stimmen	Zweit- stimmen
		Zahl	Zahl							
2553 Innerer Kleinreuther Weg, Pilotystr.	1 021	264	25,9	476	6	70,4	4	5	472	471
2554 Umlandstr., Kaulbachstr.	1 060	329	31,0	518	1	78,1	-	1	518	517
2555 Innere Kobergerstr., Meuschelstr.	860	258	30,0	431	7	77,6	6	5	425	426
2556 Wilderstr., Kobergerplatz	1 151	352	30,6	544	7	75,5	5	2	539	542
<b>26 Maxfeld</b>	<b>7 003</b>	<b>1 876</b>	<b>26,8</b>	<b>3 093</b>	<b>15</b>	<b>69,2</b>	<b>30</b>	<b>33</b>	<b>3 063</b>	<b>3 060</b>
2650 Schlüsselfelder-, Schmausengartenstr.	966	232	24,0	483	7	71,9	6	9	477	474
2651 Friedenstr., Goethestr.	1 017	252	24,8	463	-	68,9	7	4	456	459
2652 Parkstr., Am Stadtpark	1 026	267	26,0	459	2	69,1	6	8	453	451
2653 Am Stadtpark, Bayreuther Str.	917	309	33,7	351	-	70,1	1	2	350	349
2654 Avenariusstr., Friedenstr.	1 213	344	28,4	479	1	66,2	4	3	475	476
2655 Neue Hegelstr., Kantstr.	934	236	25,3	445	3	71,2	2	3	443	442
2656 Schopenhauerstr., Attinghausenstr.	930	236	25,4	413	2	68,1	4	4	409	409
<b>27 Veilhof</b>	<b>7 923</b>	<b>1 921</b>	<b>24,2</b>	<b>3 501</b>	<b>24</b>	<b>66,8</b>	<b>23</b>	<b>29</b>	<b>3 478</b>	<b>3 472</b>
2750 Bauvereinstr., Zeiss-Str.	1 011	232	22,9	424	2	63,4	2	4	422	420
2751 Riehlstr., Veilhofstr.	705	139	19,7	280	1	58,2	1	1	279	279
2752 Ludwig-Feuerbach-Str., Siebmacherstr.	1 092	289	26,5	438	2	64,9	3	6	435	432
2753 Martin-Behaim-Str., Deichslerstr.	1 216	325	26,7	566	2	71,6	2	2	564	564
2754 Martin-Behaim-Str., Fichtestr.	1 013	226	22,3	443	5	64,3	4	6	439	437
2755 Olof-Palme-Platz, Fenitzerplatz	1 022	294	28,8	471	2	73,0	4	1	467	470
2756 Am Messehaus, Fröbelstr.	1 037	246	23,7	486	7	68,6	4	4	482	482
2757 Wieselerstr., Deumentenstr.	827	170	20,6	393	3	66,6	3	5	390	388
<b>28 Tullnau</b>	<b>2 470</b>	<b>440</b>	<b>17,8</b>	<b>1 062</b>	<b>6</b>	<b>59,6</b>	<b>8</b>	<b>11</b>	<b>1 054</b>	<b>1 051</b>
2850 Kressengartenstr., Tullnaustr.	857	141	16,5	379	2	59,5	3	5	376	374
2851 Teutonenstr., Wurfbeinstr.	812	172	21,2	323	3	59,4	3	4	320	319
2852 Dagmarstr., Erhardstr.	801	127	15,9	360	1	59,8	2	2	358	358
<b>29 Gleißhammer</b>	<b>4 533</b>	<b>1 109</b>	<b>24,5</b>	<b>2 127</b>	<b>6</b>	<b>69,9</b>	<b>19</b>	<b>14</b>	<b>2 108</b>	<b>2 113</b>
2950 Ursulastr., Philipp-Kittler-Str.	1 012	251	24,8	447	2	67,4	5	2	442	445
2951 Spiegelauer Str., Metthingstr.	1 192	355	29,8	597	1	78,1	1		596	597
2952 Komotauer Str., Schöpfstr.	992	240	24,2	486	2	71,6	7	5	479	481
2953 Sudetendeutsche Str., Pastoriusstr.	1 337	263	19,7	597	1	63,1	6	7	591	590
<b>30 Dutzendteich</b>	<b>686</b>	<b>168</b>	<b>24,5</b>	<b>256</b>	<b>-</b>	<b>60,4</b>	<b>3</b>	<b>2</b>	<b>253</b>	<b>254</b>
3050 Oskar-von-Miller-Str., Beuthener Str.	686	168	24,5	256	-	60,4	3	2	253	254
<b>64 Eberhardshof</b>	<b>4 832</b>	<b>833</b>	<b>17,2</b>	<b>1 953</b>	<b>9</b>	<b>56,5</b>	<b>23</b>	<b>22</b>	<b>1 930</b>	<b>1 931</b>
6450 Leiblstr., Adam-Klein-Str.	794	154	19,4	353	2	62,5	2	3	351	350
6451 Volzstr., Lenaustr.	640	104	16,3	218	3	48,9	10	8	208	210
6452 Eberhardshof, Georg-Hennch-Str.	890	132	14,8	378	-	56,5	4	1	374	377
6453 Muggenhofer Str., Fürther Str.	749	136	18,2	286	3	54,9	2	-	284	286
6454 Gertrudstr., Peyerstr.	848	142	16,7	353	1	57,3	-	3	353	350
6455 Fahrradstr., Pestalozzistr.	911	165	18,1	365	-	57,2	5	7	360	358
<b>65 Muggenhof</b>	<b>954</b>	<b>121</b>	<b>12,7</b>	<b>333</b>	<b>3</b>	<b>46,6</b>	<b>5</b>	<b>5</b>	<b>328</b>	<b>328</b>
6550 Ferdinandstr., Adolf-Braun-Str.	954	121	12,7	333	3	46,6	5	5	328	328
<b>70 Westfriedhof</b>	<b>2 387</b>	<b>635</b>	<b>26,6</b>	<b>1 060</b>	<b>9</b>	<b>69,1</b>	<b>9</b>	<b>12</b>	<b>1 051</b>	<b>1 048</b>
7050 Bienweg, Bielefelder Str.	1 416	390	27,5	634	3	70,6	2	4	632	630
7051 Schnieglinger Str., Detmolder Str.	971	245	25,2	426	6	67,1	7	8	419	418
<b>71 Schniegling</b>	<b>2 540</b>	<b>581</b>	<b>22,9</b>	<b>1 198</b>	<b>7</b>	<b>68,5</b>	<b>9</b>	<b>12</b>	<b>1 189</b>	<b>1 186</b>
7150 Neumünsterer Str., Brettergartenstr.	1 206	272	22,6	607	5	71,2	5	6	602	601
7151 Herderstr., Weihergartenstr.	1 334	309	23,2	591	2	66,0	4	6	587	585
<b>72 Wetzendorf</b>	<b>6 665</b>	<b>1 960</b>	<b>29,4</b>	<b>3 279</b>	<b>24</b>	<b>76,6</b>	<b>22</b>	<b>23</b>	<b>3 257</b>	<b>3 256</b>
7250 Aachener Str., Krefelder Str.	1 134	276	24,3	468	-	64,2	5	3	463	465
7251 Jülicher Str., Düsseldorf Str.	1 335	386	28,9	598	3	71,9	6	7	592	591

Quelle: Wahlamt der Stadt Nürnberg

noch: Ergebnisse der Bundestagswahl 2013 im Wahlkreis 244 Nürnberg-Nord  
(Statistische Bezirke 25-72)

gültige Erststimmen für						gültige Zweitstimmen für											
CSU		SPD		Sonstige		CSU		SPD		FDP		GRÜNE		DIE LINKE		Sonstige	
Zahl	%	Zahl	%	Zahl	%	Zahl	%	Zahl	%	Zahl	%	Zahl	%	Zahl	%	Zahl	%
114	24,2	194	41,1	164	34,7	96	20,4	159	33,8	21	4,5	84	17,8	61	13,0	50	10,6
133	25,7	188	36,3	197	38,0	120	23,2	126	24,4	22	4,3	139	26,9	53	10,3	57	11,0
153	36,0	127	29,9	145	34,1	131	30,8	120	28,2	27	6,3	74	17,4	30	7,0	44	10,3
219	40,6	182	33,8	138	25,6	198	36,5	147	27,1	27	5,0	82	15,1	28	5,2	60	11,1
<b>1 138</b>	<b>37,2</b>	<b>1 067</b>	<b>34,8</b>	<b>858</b>	<b>28,0</b>	<b>1 016</b>	<b>33,2</b>	<b>892</b>	<b>29,2</b>	<b>131</b>	<b>4,3</b>	<b>400</b>	<b>13,1</b>	<b>231</b>	<b>7,5</b>	<b>390</b>	<b>12,7</b>
171	35,8	159	33,3	147	30,8	146	30,8	139	29,3	22	4,6	72	15,2	39	8,2	56	11,8
175	38,4	150	32,9	131	28,7	160	34,9	127	27,7	12	2,6	59	12,9	36	7,8	65	14,2
139	30,7	177	39,1	137	30,2	128	28,4	134	29,7	17	3,8	90	20,0	39	8,6	43	9,5
171	48,9	94	26,9	85	24,3	146	41,8	81	23,2	40	11,5	30	8,6	20	5,7	32	9,2
188	39,6	163	34,3	124	26,1	165	34,7	144	30,3	14	2,9	54	11,3	30	6,3	69	14,5
140	31,6	160	36,1	143	32,3	131	29,6	125	28,3	10	2,3	68	15,4	41	9,3	67	15,2
154	37,7	164	40,1	91	22,2	140	34,2	142	34,7	16	3,9	27	6,6	26	6,4	58	14,2
<b>1 188</b>	<b>34,2</b>	<b>1 235</b>	<b>35,5</b>	<b>1 055</b>	<b>30,3</b>	<b>1 045</b>	<b>30,1</b>	<b>1 020</b>	<b>29,4</b>	<b>142</b>	<b>4,1</b>	<b>498</b>	<b>14,3</b>	<b>282</b>	<b>8,1</b>	<b>485</b>	<b>14,0</b>
162	38,4	161	38,2	99	23,5	135	32,1	144	34,3	18	4,3	44	10,5	29	6,9	50	11,9
93	33,3	118	42,3	68	24,4	82	29,4	81	29,0	14	5,0	43	15,4	27	9,7	32	11,5
172	39,5	136	31,3	127	29,2	162	37,5	126	29,2	11	2,5	47	10,9	24	5,6	62	14,4
205	36,3	181	32,1	178	31,6	180	31,9	152	27,0	28	5,0	89	15,8	32	5,7	83	14,7
160	36,4	146	33,3	133	30,3	142	32,5	119	27,2	18	4,1	58	13,3	34	7,8	66	15,1
122	26,1	198	42,4	147	31,5	110	23,4	155	33,0	11	2,3	79	16,8	58	12,3	57	12,1
142	29,5	160	33,2	180	37,3	121	25,1	133	27,6	27	5,6	86	17,8	43	8,9	72	14,9
132	33,8	135	34,6	123	31,5	113	29,1	110	28,4	15	3,9	52	13,4	35	9,0	63	16,2
<b>393</b>	<b>37,3</b>	<b>354</b>	<b>33,6</b>	<b>307</b>	<b>29,1</b>	<b>353</b>	<b>33,6</b>	<b>315</b>	<b>30,0</b>	<b>47</b>	<b>4,5</b>	<b>91</b>	<b>8,7</b>	<b>97</b>	<b>9,2</b>	<b>148</b>	<b>14,1</b>
151	40,2	124	33,0	101	26,9	124	33,2	103	27,5	20	5,3	39	10,4	27	7,2	61	16,3
103	32,2	118	36,9	99	30,9	99	31,0	104	32,6	12	3,8	31	9,7	31	9,7	42	13,2
139	38,8	112	31,3	107	29,9	130	36,3	108	30,2	15	4,2	21	5,9	39	10,9	45	12,6
<b>859</b>	<b>40,7</b>	<b>672</b>	<b>31,9</b>	<b>577</b>	<b>27,4</b>	<b>768</b>	<b>36,3</b>	<b>572</b>	<b>27,1</b>	<b>99</b>	<b>4,7</b>	<b>242</b>	<b>11,5</b>	<b>155</b>	<b>7,3</b>	<b>277</b>	<b>13,1</b>
194	43,9	133	30,1	115	26,0	168	37,8	117	26,3	24	5,4	48	10,8	19	4,3	69	15,5
250	41,9	185	31,0	161	27,0	227	38,0	143	24,0	34	5,7	84	14,1	41	6,9	68	11,4
184	38,4	160	33,4	135	28,2	158	32,8	149	31,0	19	4,0	53	11,0	40	8,3	62	12,9
231	39,1	194	32,8	166	28,1	215	36,4	163	27,6	22	3,7	57	9,7	55	9,3	78	13,2
<b>90</b>	<b>35,6</b>	<b>93</b>	<b>36,8</b>	<b>70</b>	<b>27,7</b>	<b>83</b>	<b>32,7</b>	<b>70</b>	<b>27,6</b>	<b>7</b>	<b>2,8</b>	<b>21</b>	<b>8,3</b>	<b>24</b>	<b>9,4</b>	<b>49</b>	<b>19,3</b>
90	35,6	93	36,8	70	27,7	83	32,7	70	27,6	7	2,8	21	8,3	24	9,4	49	19,3
<b>651</b>	<b>33,7</b>	<b>695</b>	<b>36,0</b>	<b>584</b>	<b>30,3</b>	<b>595</b>	<b>30,8</b>	<b>631</b>	<b>32,7</b>	<b>47</b>	<b>2,4</b>	<b>159</b>	<b>8,2</b>	<b>240</b>	<b>12,4</b>	<b>259</b>	<b>13,4</b>
128	36,5	128	36,5	95	27,1	109	31,1	121	34,6	10	2,9	25	7,1	40	11,4	45	12,9
66	31,7	74	35,6	68	32,7	65	31,0	71	33,8	4	1,9	14	6,7	23	11,0	33	15,7
143	38,2	128	34,2	103	27,5	130	34,5	120	31,8	13	3,4	21	5,6	48	12,7	45	11,9
84	29,6	111	39,1	89	31,3	75	26,2	99	34,6	8	2,8	24	8,4	37	12,9	43	15,0
114	32,3	117	33,1	122	34,6	105	30,0	97	27,7	7	2,0	41	11,7	50	14,3	50	14,3
116	32,2	137	38,1	107	29,7	111	31,0	123	34,4	5	1,4	34	9,5	42	11,7	43	12,0
<b>134</b>	<b>40,9</b>	<b>107</b>	<b>32,6</b>	<b>87</b>	<b>26,5</b>	<b>120</b>	<b>36,6</b>	<b>92</b>	<b>28,0</b>	<b>13</b>	<b>4,0</b>	<b>24</b>	<b>7,3</b>	<b>38</b>	<b>11,6</b>	<b>41</b>	<b>12,5</b>
134	40,9	107	32,6	87	26,5	120	36,6	92	28,0	13	4,0	24	7,3	38	11,6	41	12,5
<b>421</b>	<b>40,1</b>	<b>335</b>	<b>31,9</b>	<b>295</b>	<b>28,1</b>	<b>381</b>	<b>36,4</b>	<b>291</b>	<b>27,8</b>	<b>48</b>	<b>4,6</b>	<b>86</b>	<b>8,2</b>	<b>85</b>	<b>8,1</b>	<b>157</b>	<b>15,0</b>
284	44,9	176	27,8	172	27,2	258	41,0	153	24,3	31	4,9	55	8,7	47	7,5	86	13,7
137	32,7	159	37,9	123	29,4	123	29,4	138	33,0	17	4,1	31	7,4	38	9,1	71	17,0
<b>514</b>	<b>43,2</b>	<b>382</b>	<b>32,1</b>	<b>293</b>	<b>24,6</b>	<b>449</b>	<b>37,9</b>	<b>338</b>	<b>28,5</b>	<b>57</b>	<b>4,8</b>	<b>114</b>	<b>9,6</b>	<b>101</b>	<b>8,5</b>	<b>127</b>	<b>10,7</b>
258	42,9	198	32,9	146	24,3	231	38,4	166	27,6	29	4,8	65	10,8	45	7,5	65	10,8
256	43,6	184	31,3	147	25,0	218	37,3	172	29,4	28	4,8	49	8,4	56	9,6	62	10,6
<b>1 577</b>	<b>48,4</b>	<b>936</b>	<b>28,7</b>	<b>744</b>	<b>22,8</b>	<b>1 379</b>	<b>42,4</b>	<b>804</b>	<b>24,7</b>	<b>200</b>	<b>6,1</b>	<b>300</b>	<b>9,2</b>	<b>197</b>	<b>6,1</b>	<b>376</b>	<b>11,5</b>
217	46,9	151	32,6	95	20,5	206	44,3	138	29,7	20	4,3	17	3,7	35	7,5	49	10,5
280	47,3	164	27,7	148	25,0	236	39,9	140	23,7	38	6,4	47	8,0	53	9,0	77	13,0

## noch: Ergebnisse der Bundestagswahl 2013 im Wahlkreis 244 Nürnberg-Nord (Statistische Bezirke 25-72)

Statistischer Bezirk <sup>1)</sup> > Wahlbezirk	von den sonstigen gültigen Erststimmen entfielen auf													
	FDP		GRÜNE		DIE LINKE		PIRATEN		NPD		BÜNDNIS 21 <sup>4)</sup>		MLPD	
	Zahl	%	Zahl	%	Zahl	%	Zahl	%	Zahl	%	Zahl	%	Zahl	%
2553 Innerer Kleinreuther Weg, Pilotystr.	12	2,5	54	11,4	51	10,8	13	2,8	1	0,2	-	-	-	-
2554 Umlandstr., Kaulbachstr.	8	1,5	106	20,5	39	7,5	18	3,5	4	0,8	-	-	-	-
2555 Innere Kobergerstr., Meuschelstr.	11	2,6	60	14,1	34	8,0	12	2,8	4	0,9	-	-	-	-
2556 Wilderstr., Kobergerplatz	16	3,0	62	11,5	20	3,7	7	1,3	4	0,7	-	-	-	-
<b>26 Maxfeld</b>	<b>58</b>	<b>1,9</b>	<b>298</b>	<b>9,7</b>	<b>195</b>	<b>6,4</b>	<b>123</b>	<b>4,0</b>	<b>24</b>	<b>0,8</b>	-	-	<b>2</b>	<b>0,1</b>
2650 Schlüsselfelder-, Schmausengartenstr.	9	1,9	54	11,3	37	7,8	16	3,4	3	0,6	-	-	-	-
2651 Friedenstr., Goethestr.	5	1,1	46	10,1	28	6,1	25	5,5	3	0,7	-	-	2	0,4
2652 Parkstr., Am Stadtpark	8	1,8	68	15,0	20	4,4	16	3,5	1	0,2	-	-	-	-
2653 Am Stadtpark, Bayreuther Str.	18	5,1	19	5,4	20	5,7	8	2,3	4	1,1	-	-	-	-
2654 Avenariusstr., Friedenstr.	8	1,7	37	7,8	29	6,1	27	5,7	4	0,8	-	-	-	-
2655 Neue Hegelstr., Kantstr.	2	0,5	54	12,2	37	8,4	20	4,5	6	1,4	-	-	-	-
2656 Schopenhauerstr., Attinghausenstr.	8	2,0	20	4,9	24	5,9	11	2,7	3	0,7	-	-	-	-
<b>27 Veilhof</b>	<b>58</b>	<b>1,7</b>	<b>359</b>	<b>10,3</b>	<b>260</b>	<b>7,5</b>	<b>129</b>	<b>3,7</b>	<b>35</b>	<b>1,0</b>	-	-	<b>5</b>	<b>0,1</b>
2750 Bauvereinstr., Zeiss-Str.	6	1,4	29	6,9	29	6,9	11	2,6	2	0,5	-	-	-	-
2751 Riehlstr., Veilhofstr.	5	1,8	30	10,8	14	5,0	5	1,8	2	0,7	-	-	-	-
2752 Ludwig-Feuerbach-Str., Siebmacherstr.	8	1,8	40	9,2	26	6,0	14	3,2	6	1,4	-	-	1	0,2
2753 Martin-Behaim-Str., Deichslerstr.	9	1,6	72	12,8	31	5,5	21	3,7	4	0,7	-	-	-	-
2754 Martin-Behaim-Str., Fichtestr.	9	2,1	40	9,1	32	7,3	22	5,0	2	0,5	-	-	3	0,7
2755 Olof-Palme-Platz, Fenitzerplatz	4	0,9	49	10,5	47	10,1	15	3,2	6	1,3	-	-	-	-
2756 Am Messehaus, Fröbelstr.	13	2,7	68	14,1	44	9,1	20	4,1	7	1,5	-	-	1	0,2
2757 Wieselerstr., Deumentenstr.	4	1,0	31	7,9	37	9,5	21	5,4	6	1,5	-	-	-	-
<b>28 Tullnau</b>	<b>18</b>	<b>1,7</b>	<b>71</b>	<b>6,7</b>	<b>84</b>	<b>8,0</b>	<b>43</b>	<b>4,1</b>	<b>14</b>	<b>1,3</b>	-	-	-	-
2850 Kressengartenstr., Tullnaustr.	3	0,8	23	6,1	25	6,6	19	5,1	4	1,1	-	-	-	-
2851 Teutonenstr., Wurfbeinstr.	5	1,6	30	9,4	24	7,5	15	4,7	4	1,3	-	-	-	-
2852 Dagmarstr., Erhardstr.	10	2,8	18	5,0	35	9,8	9	2,5	6	1,7	-	-	-	-
<b>29 Gleißhammer</b>	<b>47</b>	<b>2,2</b>	<b>181</b>	<b>8,6</b>	<b>134</b>	<b>6,4</b>	<b>62</b>	<b>2,9</b>	<b>33</b>	<b>1,6</b>	-	-	-	-
2950 Ursulastr., Philipp-Kittler-Str.	7	1,6	33	7,5	23	5,2	12	2,7	8	1,8	-	-	-	-
2951 Spiegelauer Str., Metthingstr.	17	2,9	63	10,6	30	5,0	16	2,7	5	0,8	-	-	-	-
2952 Komotauer Str., Schöpfstr.	12	2,5	42	8,8	37	7,7	10	2,1	8	1,7	-	-	-	-
2953 Sudetendeutsche Str., Pastoriusstr.	11	1,9	43	7,3	44	7,4	24	4,1	12	2,0	-	-	-	-
<b>30 Dutzendteich</b>	<b>2</b>	<b>0,8</b>	<b>18</b>	<b>7,1</b>	<b>17</b>	<b>6,7</b>	<b>15</b>	<b>5,9</b>	<b>4</b>	<b>1,6</b>	-	-	-	-
3050 Oskar-von-Miller-Str., Beuthener Str.	2	0,8	18	7,1	17	6,7	15	5,9	4	1,6	-	-	-	-
<b>64 Eberhardshof</b>	<b>26</b>	<b>1,3</b>	<b>118</b>	<b>6,1</b>	<b>214</b>	<b>11,1</b>	<b>87</b>	<b>4,5</b>	<b>32</b>	<b>1,7</b>	-	-	<b>4</b>	<b>0,2</b>
6450 Leiblstr., Adam-Klein-Str.	3	0,9	13	3,7	35	10,0	18	5,1	7	2,0	-	-	1	0,3
6451 Volzstr., Lenaustr.	4	1,9	11	5,3	21	10,1	18	8,7	4	1,9	-	-	1	0,5
6452 Eberhardshof, Georg-Hennch-Str.	9	2,4	16	4,3	38	10,2	9	2,4	11	2,9	-	-	2	0,5
6453 Muggenhofer Str., Fürther Str.	6	2,1	21	7,4	31	10,9	10	3,5	4	1,4	-	-	-	-
6454 Gertrudstr., Peyerstr.	2	0,6	31	8,8	46	13,0	14	4,0	1	0,3	-	-	-	-
6455 Fahrradstr., Pestalozzistr.	2	0,6	26	7,2	43	11,9	18	5,0	5	1,4	-	-	-	-
<b>65 Muggenhof</b>	<b>7</b>	<b>2,1</b>	<b>15</b>	<b>4,6</b>	<b>27</b>	<b>8,2</b>	<b>10</b>	<b>3,0</b>	<b>4</b>	<b>1,2</b>	-	-	<b>1</b>	<b>0,3</b>
6550 Ferdinandstr., Adolf-Braun-Str.	7	2,1	15	4,6	27	8,2	10	3,0	4	1,2	-	-	1	0,3
<b>70 Westfriedhof</b>	<b>27</b>	<b>2,6</b>	<b>79</b>	<b>7,5</b>	<b>78</b>	<b>7,4</b>	<b>28</b>	<b>2,7</b>	<b>12</b>	<b>1,1</b>	-	-	-	-
7050 Bienweg, Bielefelder Str.	18	2,8	49	7,8	41	6,5	14	2,2	5	0,8	-	-	-	-
7051 Schnieglinger Str., Detmolder Str.	9	2,1	30	7,2	37	8,8	14	3,3	7	1,7	-	-	-	-
<b>71 Schniegling</b>	<b>34</b>	<b>2,9</b>	<b>72</b>	<b>6,1</b>	<b>92</b>	<b>7,7</b>	<b>25</b>	<b>2,1</b>	<b>11</b>	<b>0,9</b>	-	-	<b>1</b>	<b>0,1</b>
7150 Neumünsterer Str., Brettergartenstr.	13	2,2	44	7,3	40	6,6	13	2,2	6	1,0	-	-	-	-
7151 Herderstr., Weihergartenstr.	21	3,6	28	4,8	52	8,9	12	2,0	5	0,9	-	-	1	0,2
<b>72 Wetzendorf</b>	<b>97</b>	<b>3,0</b>	<b>212</b>	<b>6,5</b>	<b>160</b>	<b>4,9</b>	<b>42</b>	<b>1,3</b>	<b>41</b>	<b>1,3</b>	-	-	<b>1</b>	<b>0,0</b>
7250 Aachener Str., Krefelder Str.	11	2,4	17	3,7	24	5,2	10	2,2	3	0,6	-	-	-	-
7251 Jülicher Str., Düsseldorf Str.	10	1,7	35	5,9	48	8,1	11	1,9	8	1,4	-	-	-	-

Quelle: Wahlamt der Stadt Nürnberg

noch: Ergebnisse der Bundestagswahl 2013 im Wahlkreis 244 Nürnberg-Nord  
(Statistische Bezirke 25-72)

noch: sonstige gültige Erststimmen								von den sonstigen gültigen Zweitstimmen entfielen auf							
AFD		FW		DIE PARTEI		PFLEIDERER		PIRATEN		NPD		ÖDP			
Zahl	%	Zahl	%	Zahl	%	Zahl	%	Zahl	%	Zahl	%	Zahl	%		
21	4,4	3	0,6	9	1,9	-	-	14	3,0	3	0,6	5	1,1		
17	3,3	3	0,6	2	0,4	-	-	20	3,9	1	0,2	6	1,2		
12	2,8	6	1,4	5	1,2	1	0,2	17	4,0	5	1,2	4	0,9		
23	4,3	4	0,7	2	0,4	-	-	9	1,7	3	0,6	4	0,7		
<b>90</b>	<b>2,9</b>	<b>44</b>	<b>1,4</b>	<b>13</b>	<b>0,4</b>	<b>11</b>	<b>0,4</b>	<b>120</b>	<b>3,9</b>	<b>24</b>	<b>0,8</b>	<b>20</b>	<b>0,7</b>		
19	4,0	5	1,0	3	0,6	1	0,2	14	3,0	4	0,8	2	0,4		
11	2,4	11	2,4	-	-	-	-	21	4,6	4	0,9	3	0,7		
15	3,3	5	1,1	4	0,9	-	-	16	3,5	1	0,2	3	0,7		
10	2,9	3	0,9	1	0,3	2	0,6	6	1,7	4	1,1	1	0,3		
10	2,1	5	1,1	-	-	4	0,8	28	5,9	2	0,4	3	0,6		
10	2,3	9	2,0	4	0,9	1	0,2	23	5,2	4	0,9	5	1,1		
15	3,7	6	1,5	1	0,2	3	0,7	12	2,9	5	1,2	3	0,7		
<b>146</b>	<b>4,2</b>	<b>37</b>	<b>1,1</b>	<b>23</b>	<b>0,7</b>	<b>3</b>	<b>0,1</b>	<b>137</b>	<b>3,9</b>	<b>25</b>	<b>0,7</b>	<b>25</b>	<b>0,7</b>		
18	4,3	2	0,5	2	0,5	-	-	10	2,4	2	0,5	1	0,2		
6	2,2	3	1,1	3	1,1	-	-	8	2,9	4	1,4	3	1,1		
20	4,6	6	1,4	4	0,9	2	0,5	17	3,9	3	0,7	2	0,5		
26	4,6	9	1,6	5	0,9	1	0,2	22	3,9	4	0,7	5	0,9		
19	4,3	5	1,1	1	0,2	-	-	23	5,3	1	0,2	4	0,9		
14	3,0	7	1,5	5	1,1	-	-	15	3,2	3	0,6	6	1,3		
21	4,4	3	0,6	3	0,6	-	-	23	4,8	4	0,8	2	0,4		
22	5,6	2	0,5	-	-	-	-	19	4,9	4	1,0	2	0,5		
<b>50</b>	<b>4,7</b>	<b>16</b>	<b>1,5</b>	<b>11</b>	<b>1,0</b>	<b>-</b>	<b>-</b>	<b>36</b>	<b>3,4</b>	<b>13</b>	<b>1,2</b>	<b>1</b>	<b>0,1</b>		
24	6,4	1	0,3	2	0,5	-	-	11	2,9	4	1,1	1	0,3		
11	3,4	8	2,5	2	0,6	-	-	15	4,7	3	0,9	-	-		
15	4,2	7	2,0	7	2,0	-	-	10	2,8	6	1,7	-	-		
<b>80</b>	<b>3,8</b>	<b>29</b>	<b>1,4</b>	<b>10</b>	<b>0,5</b>	<b>1</b>	<b>0,0</b>	<b>58</b>	<b>2,7</b>	<b>29</b>	<b>1,4</b>	<b>13</b>	<b>0,6</b>		
23	5,2	6	1,4	3	0,7	-	-	9	2,0	9	2,0	2	0,4		
21	3,5	8	1,3	-	-	1	0,2	16	2,7	4	0,7	4	0,7		
13	2,7	6	1,3	7	1,5	-	-	15	3,1	7	1,5	2	0,4		
23	3,9	9	1,5	-	-	-	-	18	3,1	9	1,5	5	0,8		
<b>8</b>	<b>3,2</b>	<b>5</b>	<b>2,0</b>	<b>1</b>	<b>0,4</b>	<b>-</b>	<b>-</b>	<b>14</b>	<b>5,5</b>	<b>4</b>	<b>1,6</b>	<b>6</b>	<b>2,4</b>		
8	3,2	5	2,0	1	0,4	-	-	14	5,5	4	1,6	6	2,4		
<b>61</b>	<b>3,2</b>	<b>25</b>	<b>1,3</b>	<b>15</b>	<b>0,8</b>	<b>2</b>	<b>0,1</b>	<b>88</b>	<b>4,6</b>	<b>24</b>	<b>1,2</b>	<b>11</b>	<b>0,6</b>		
13	3,7	4	1,1	-	-	1	0,3	18	5,1	6	1,7	1	0,3		
5	2,4	2	1,0	2	1,0	-	-	17	8,1	2	1,0	-	-		
7	1,9	6	1,6	5	1,3	-	-	9	2,4	10	2,7	2	0,5		
10	3,5	5	1,8	2	0,7	-	-	10	3,5	3	1,0	3	1,0		
19	5,4	5	1,4	3	0,8	1	0,3	15	4,3	1	0,3	5	1,4		
7	1,9	3	0,8	3	0,8	-	-	19	5,3	2	0,6	-	-		
<b>19</b>	<b>5,8</b>	<b>4</b>	<b>1,2</b>	<b>-</b>	<b>-</b>	<b>-</b>	<b>-</b>	<b>10</b>	<b>3,0</b>	<b>3</b>	<b>0,9</b>	<b>1</b>	<b>0,3</b>		
19	5,8	4	1,2	-	-	-	-	10	3,0	3	0,9	1	0,3		
<b>51</b>	<b>4,9</b>	<b>17</b>	<b>1,6</b>	<b>2</b>	<b>0,2</b>	<b>1</b>	<b>0,1</b>	<b>31</b>	<b>3,0</b>	<b>15</b>	<b>1,4</b>	<b>5</b>	<b>0,5</b>		
35	5,5	8	1,3	1	0,2	1	0,2	14	2,2	8	1,3	1	0,2		
16	3,8	9	2,1	1	0,2	-	-	17	4,1	7	1,7	4	1,0		
<b>38</b>	<b>3,2</b>	<b>19</b>	<b>1,6</b>	<b>1</b>	<b>0,1</b>	<b>-</b>	<b>-</b>	<b>26</b>	<b>2,2</b>	<b>11</b>	<b>0,9</b>	<b>2</b>	<b>0,2</b>		
21	3,5	8	1,3	1	0,2	-	-	13	2,2	4	0,7	1	0,2		
17	2,9	11	1,9	-	-	-	-	13	2,2	7	1,2	1	0,2		
<b>133</b>	<b>4,1</b>	<b>47</b>	<b>1,4</b>	<b>7</b>	<b>0,2</b>	<b>4</b>	<b>0,1</b>	<b>48</b>	<b>1,5</b>	<b>26</b>	<b>0,8</b>	<b>18</b>	<b>0,6</b>		
26	5,6	3	0,6	1	0,2	-	-	6	1,3	3	0,6	2	0,4		
28	4,7	7	1,2	-	-	1	0,2	10	1,7	7	1,2	5	0,8		



## noch: Ergebnisse der Bundestagswahl 2013 im Wahlkreis 244 Nürnberg-Nord (Statistische Bezirke 25-72)

Statistischer Bezirk <sup>1)</sup> > Wahlbezirk	noch: sonstige gültige Zweitstimmen											
	REP		BÜNDNIS 21/ RRP		BP		Tierschutz- partei		DIE VIOLETTEN		BÜSO	
	Zahl	%	Zahl	%	Zahl	%	Zahl	%	Zahl	%	Zahl	%
2553 Innerer Kleinreuther Weg, Pilotystr.	-	-	-	-	1	0,2	1	0,2	-	-	-	-
2554 Umlandstr., Kaulbachstr.	2	0,4	-	-	-	-	3	0,6	-	-	-	-
2555 Innere Kobergerstr., Meuschelstr.	1	0,2	-	-	-	-	-	-	1	0,2	-	-
2556 Wilderstr., Kobergerplatz	1	0,2	-	-	2	0,4	3	0,6	-	-	-	-
<b>26 Maxfeld</b>	<b>7</b>	<b>0,2</b>	<b>1</b>	<b>0,0</b>	-	-	<b>34</b>	<b>1,1</b>	<b>4</b>	<b>0,1</b>	<b>1</b>	<b>0,0</b>
2650 Schlüsselfelder-, Schmausengartenstr.	-	-	-	-	-	-	5	1,1	1	0,2	-	-
2651 Friedenstr., Goethestr.	-	-	-	-	-	-	6	1,3	-	-	-	-
2652 Parkstr., Am Stadtpark	-	-	1	0,2	-	-	4	0,9	1	0,2	-	-
2653 Am Stadtpark, Bayreuther Str.	-	-	-	-	-	-	2	0,6	-	-	-	-
2654 Avenariusstr., Friedenstr.	4	0,8	-	-	-	-	6	1,3	1	0,2	-	-
2655 Neue Hegelstr., Kantstr.	1	0,2	-	-	-	-	6	1,4	1	0,2	-	-
2656 Schopenhauerstr., Attinghausenstr.	2	0,5	-	-	-	-	5	1,2	-	-	1	0,2
<b>27 Veilhof</b>	<b>14</b>	<b>0,4</b>	<b>1</b>	<b>0,0</b>	<b>3</b>	<b>0,1</b>	<b>25</b>	<b>0,7</b>	<b>1</b>	<b>0,0</b>	<b>1</b>	<b>0,0</b>
2750 Bauvereinstr., Zeiss-Str.	-	-	-	-	1	0,2	3	0,7	-	-	-	-
2751 Riehlstr., Veilhofstr.	2	0,7	-	-	-	-	2	0,7	-	-	-	-
2752 Ludwig-Feuerbach-Str., Siebmacherstr.	1	0,2	-	-	1	0,2	2	0,5	-	-	1	0,2
2753 Martin-Behaim-Str., Deichslerstr.	1	0,2	1	0,2	-	-	5	0,9	1	0,2	-	-
2754 Martin-Behaim-Str., Fichtestr.	1	0,2	-	-	-	-	2	0,5	-	-	-	-
2755 Olof-Palme-Platz, Fenitzerplatz	3	0,6	-	-	1	0,2	1	0,2	-	-	-	-
2756 Am Messehaus, Fröbelstr.	5	1,0	-	-	-	-	5	1,0	-	-	-	-
2757 Wieselerstr., Deumentenstr.	1	0,3	-	-	-	-	5	1,3	-	-	-	-
<b>28 Tullnau</b>	<b>3</b>	<b>0,3</b>	-	-	<b>1</b>	<b>0,1</b>	<b>12</b>	<b>1,1</b>	<b>2</b>	<b>0,2</b>	-	-
2850 Kressengartenstr., Tullnaustr.	-	-	-	-	1	0,3	4	1,1	1	0,3	-	-
2851 Teutonenstr., Wurfbeinstr.	2	0,6	-	-	-	-	1	0,3	1	0,3	-	-
2852 Dagmarstr., Erhardstr.	1	0,3	-	-	-	-	7	2,0	-	-	-	-
<b>29 Gleißhammer</b>	<b>14</b>	<b>0,7</b>	<b>1</b>	<b>0,0</b>	<b>3</b>	<b>0,1</b>	<b>19</b>	<b>0,9</b>	<b>6</b>	<b>0,3</b>	<b>1</b>	<b>0,0</b>
2950 Ursulastr., Philipp-Kittler-Str.	2	0,4	-	-	-	-	9	2,0	1	0,2	-	-
2951 Spiegelauer Str., Metthingstr.	4	0,7	-	-	-	-	1	0,2	-	-	-	-
2952 Komotauer Str., Schöpfstr.	5	1,0	-	-	-	-	6	1,2	3	0,6	-	-
2953 Sudetendeutsche Str., Pastoriusstr.	3	0,5	1	0,2	3	0,5	3	0,5	2	0,3	1	0,2
<b>30 Dutzendteich</b>	-	-	-	-	<b>1</b>	<b>0,4</b>	<b>1</b>	<b>0,4</b>	-	-	<b>1</b>	<b>0,4</b>
3050 Oskar-von-Miller-Str., Beuthener Str.	-	-	-	-	1	0,4	1	0,4	-	-	1	0,4
<b>64 Eberhardshof</b>	<b>8</b>	<b>0,4</b>	-	-	<b>3</b>	<b>0,2</b>	<b>13</b>	<b>0,7</b>	<b>1</b>	<b>0,1</b>	-	-
6450 Leiblstr., Adam-Klein-Str.	3	0,9	-	-	-	-	-	-	-	-	-	-
6451 Volzstr., Lenastr.	-	-	-	-	2	1,0	1	0,5	-	-	-	-
6452 Eberhardshof, Georg-Hennch-Str.	4	1,1	-	-	-	-	2	0,5	-	-	-	-
6453 Muggenhofer Str., Fürther Str.	1	0,3	-	-	-	-	3	1,0	-	-	-	-
6454 Gertrudstr., Peyerstr.	-	-	-	-	-	-	4	1,1	-	-	-	-
6455 Fahrradstr., Pestalozzistr.	-	-	-	-	1	0,3	3	0,8	1	0,3	-	-
<b>65 Muggenhof</b>	-	-	-	-	<b>2</b>	<b>0,6</b>	<b>1</b>	<b>0,3</b>	-	-	-	-
6550 Ferdinandstr., Adolf-Braun-Str.	-	-	-	-	2	0,6	1	0,3	-	-	-	-
<b>70 Westfriedhof</b>	<b>5</b>	<b>0,5</b>	-	-	-	-	<b>7</b>	<b>0,7</b>	<b>2</b>	<b>0,2</b>	<b>1</b>	<b>0,1</b>
7050 Bienweg, Bielefelder Str.	3	0,5	-	-	-	-	2	0,3	1	0,2	-	-
7051 Schnieglinger Str., Detmolder Str.	2	0,5	-	-	-	-	5	1,2	1	0,2	1	0,2
<b>71 Schniegling</b>	<b>4</b>	<b>0,3</b>	-	-	<b>2</b>	<b>0,2</b>	<b>8</b>	<b>0,7</b>	<b>1</b>	<b>0,1</b>	<b>1</b>	<b>0,1</b>
7150 Neumünsterer Str., Brettergartenstr.	3	0,5	-	-	1	0,2	3	0,5	1	0,2	1	0,2
7151 Herderstr., Weihergartenstr.	1	0,2	-	-	1	0,2	5	0,9	-	-	-	-
<b>72 Wetzendorf</b>	<b>15</b>	<b>0,5</b>	<b>1</b>	<b>0,0</b>	<b>2</b>	<b>0,1</b>	<b>18</b>	<b>0,6</b>	-	-	-	-
7250 Aachener Str., Krefelder Str.	1	0,2	-	-	-	-	3	0,6	-	-	-	-
7251 Jülicher Str., Düsseldorfer Str.	2	0,3	-	-	-	-	-	-	-	-	-	-

Quelle: Wahlamt der Stadt Nürnberg

noch: Ergebnisse der Bundestagswahl 2013 im Wahlkreis 244 Nürnberg-Nord  
(Statistische Bezirke 25-72)

noch: sonstige gültige Zweitstimmen											
MLPD		AFD		pro DEUTSCHLAND		DIE FRAUEN		FW		VERNUNFT	
Zahl	%	Zahl	%	Zahl	%	Zahl	%	Zahl	%	Zahl	%
1	0,2	22	4,7	-	-	-	-	3	0,6	-	-
-	-	20	3,9	-	-	1	0,2	4	0,8	-	-
-	-	14	3,3	1	0,2	-	-	1	0,2	-	-
-	-	34	6,3	-	-	-	-	4	0,7	-	-
<b>4</b>	<b>0,1</b>	<b>128</b>	<b>4,2</b>	<b>1</b>	<b>0,0</b>	<b>3</b>	<b>0,1</b>	<b>37</b>	<b>1,2</b>	<b>6</b>	<b>0,2</b>
-	-	24	5,1	-	-	-	-	6	1,3	-	-
3	0,7	19	4,1	-	-	1	0,2	7	1,5	1	0,2
-	-	12	2,7	-	-	-	-	5	1,1	-	-
-	-	15	4,3	-	-	-	-	4	1,1	-	-
-	-	19	4,0	1	0,2	1	0,2	3	0,6	1	0,2
1	0,2	16	3,6	-	-	-	-	7	1,6	3	0,7
-	-	23	5,6	-	-	1	0,2	5	1,2	1	0,2
<b>2</b>	<b>0,1</b>	<b>197</b>	<b>5,7</b>	-	-	<b>5</b>	<b>0,1</b>	<b>46</b>	<b>1,3</b>	<b>3</b>	<b>0,1</b>
-	-	27	6,4	-	-	-	-	6	1,4	-	-
-	-	10	3,6	-	-	-	-	2	0,7	1	0,4
1	0,2	29	6,7	-	-	-	-	5	1,2	-	-
-	-	35	6,2	-	-	-	-	8	1,4	1	0,2
-	-	27	6,2	-	-	3	0,7	5	1,1	-	-
-	-	17	3,6	-	-	-	-	10	2,1	1	0,2
1	0,2	24	5,0	-	-	2	0,4	6	1,2	-	-
-	-	28	7,2	-	-	-	-	4	1,0	-	-
-	-	<b>60</b>	<b>5,7</b>	-	-	<b>3</b>	<b>0,3</b>	<b>15</b>	<b>1,4</b>	<b>2</b>	<b>0,2</b>
-	-	31	8,3	-	-	-	-	6	1,6	2	0,5
-	-	13	4,1	-	-	2	0,6	5	1,6	-	-
-	-	16	4,5	-	-	1	0,3	4	1,1	-	-
-	-	<b>100</b>	<b>4,7</b>	<b>2</b>	<b>0,1</b>	<b>5</b>	<b>0,2</b>	<b>25</b>	<b>1,2</b>	<b>1</b>	<b>0,0</b>
-	-	29	6,5	1	0,2	1	0,2	6	1,3	-	-
-	-	28	4,7	-	-	-	-	11	1,8	-	-
-	-	19	4,0	1	0,2	1	0,2	2	0,4	1	0,2
-	-	24	4,1	-	-	3	0,5	6	1,0	-	-
-	-	<b>16</b>	<b>6,3</b>	<b>2</b>	<b>0,8</b>	-	-	<b>4</b>	<b>1,6</b>	-	-
-	-	16	6,3	2	0,8	-	-	4	1,6	-	-
<b>5</b>	<b>0,3</b>	<b>79</b>	<b>4,1</b>	<b>3</b>	<b>0,2</b>	<b>1</b>	<b>0,1</b>	<b>19</b>	<b>1,0</b>	<b>4</b>	<b>0,2</b>
-	-	13	3,7	-	-	1	0,3	2	0,6	1	0,3
1	0,5	7	3,3	-	-	-	-	2	1,0	1	0,5
3	0,8	9	2,4	-	-	-	-	5	1,3	1	0,3
-	-	17	5,9	1	0,3	-	-	4	1,4	1	0,3
1	0,3	21	6,0	1	0,3	-	-	2	0,6	-	-
-	-	12	3,4	1	0,3	-	-	4	1,1	-	-
-	-	<b>20</b>	<b>6,1</b>	<b>1</b>	<b>0,3</b>	<b>1</b>	<b>0,3</b>	<b>2</b>	<b>0,6</b>	-	-
-	-	20	6,1	1	0,3	1	0,3	2	0,6	-	-
-	-	<b>71</b>	<b>6,8</b>	-	-	<b>3</b>	<b>0,3</b>	<b>16</b>	<b>1,5</b>	<b>1</b>	<b>0,1</b>
-	-	46	7,3	-	-	-	-	10	1,6	1	0,2
-	-	25	6,0	-	-	3	0,7	6	1,4	-	-
-	-	<b>51</b>	<b>4,3</b>	<b>2</b>	<b>0,2</b>	-	-	<b>18</b>	<b>1,5</b>	<b>1</b>	<b>0,1</b>
-	-	28	4,7	1	0,2	-	-	9	1,5	-	-
-	-	23	3,9	1	0,2	-	-	9	1,5	1	0,2
<b>1</b>	<b>0,0</b>	<b>193</b>	<b>5,9</b>	<b>1</b>	<b>0,0</b>	<b>6</b>	<b>0,2</b>	<b>44</b>	<b>1,4</b>	<b>3</b>	<b>0,1</b>
-	-	30	6,5	-	-	-	-	4	0,9	-	-
-	-	40	6,8	-	-	1	0,2	11	1,9	1	0,2

**Tab. 2.2.4: Ergebnisse der Bundestagswahl 2013 im Wahlkreis 244 Nürnberg-Nord (Statistische Bezirke 72-84)**

Statistischer Bezirk <sup>1)</sup> > Wahlbezirk	Wahlberechtigte			Wähler/innen		Wahlbe- teiligung <sup>3)</sup>	ungültige		gültige	
	insge- samt <sup>2)</sup>	dar. mit Wahl- schein		insge- samt	dar. mit WS		Erst- stimmen	Zweit- stimmen	Erst- stimmen	Zweit- stimmen
	Zahl	Zahl	%	Zahl	Zahl		Zahl	Zahl	Zahl	Zahl
7252 Wolgaster Str., Staffelseiner Str.	999	287	28,7	521	1	79,2	3	1	518	520
7253 Albert-Ortmann-Str., Rostocker Str.	1 017	338	33,2	536	8	83,3	4	4	532	532
7255 Kriegsopfersiedlung, Wetzendorf	720	158	21,9	402	-	76,5	-	4	402	398
7256 Karl-May Weg, Wismarer Str.	865	316	36,5	439	6	84,5	3	3	436	436
7257 Pretzfelder Str., Forchheimer Str.	595	199	33,4	315	6	83,5	1	1	314	314
<b>73 Buch</b>	<b>1 035</b>	<b>208</b>	<b>20,1</b>	<b>605</b>	<b>1</b>	<b>77,3</b>	<b>1</b>	<b>2</b>	<b>604</b>	<b>603</b>
7350 Buch	519	103	19,8	287	1	73,8	-	1	287	286
7351 Höfles	209	39	18,7	130	-	79,8	1	1	129	129
7352 Spargelfeldweg, Walter-Braun-Str.	307	66	21,5	188	-	81,5	-	-	188	188
<b>74 Thon</b>	<b>3 744</b>	<b>1 095</b>	<b>29,2</b>	<b>1 991</b>	<b>13</b>	<b>80,4</b>	<b>14</b>	<b>16</b>	<b>1 977</b>	<b>1 975</b>
7450 Sylter Str., Helgolander Str.	860	273	31,7	468	2	84,1	2	1	466	467
7451 Sonnengartenstr., Mittelstr.	910	267	29,3	508	5	83,0	3	3	505	505
7452 Äußere Bucher Str., Horneckerweg	947	248	26,2	484	2	75,6	3	5	481	479
7453 Am Thoner Espan, Margaretenstr.	1 027	307	29,9	531	4	79,5	6	7	525	524
<b>75 Almoshof <sup>1)</sup></b>	<b>723</b>	<b>143</b>	<b>19,8</b>	<b>415</b>	<b>1</b>	<b>75,9</b>	<b>3</b>	<b>3</b>	<b>412</b>	<b>412</b>
7550 Almoshof, Lohe	723	143	19,8	415	1	75,9	3	3	412	412
<b>76 Kraftshof</b>	<b>583</b>	<b>142</b>	<b>24,4</b>	<b>333</b>	<b>-</b>	<b>80,1</b>	<b>6</b>	<b>5</b>	<b>327</b>	<b>328</b>
7650 Kraftshof	583	142	24,4	333	-	80,1	6	5	327	328
<b>77 Neunhof</b>	<b>1 119</b>	<b>266</b>	<b>23,8</b>	<b>610</b>	<b>2</b>	<b>76,8</b>	<b>2</b>	<b>5</b>	<b>608</b>	<b>605</b>
7750 Neunhof	1 119	266	23,8	610	2	76,8	2	5	608	605
<b>78 Boxdorf</b>	<b>2 062</b>	<b>482</b>	<b>23,4</b>	<b>1 106</b>	<b>2</b>	<b>75,6</b>	<b>11</b>	<b>11</b>	<b>1 095</b>	<b>1 095</b>
7850 Wiesbadener Str., Kronacher Str.	1 054	269	25,5	555	1	76,6	8	6	547	549
7851 Boxdorfer Hauptstr., Sacker Str.	1 008	213	21,1	551	1	74,5	3	5	548	546
<b>79 Großgründlach</b>	<b>3 827</b>	<b>888</b>	<b>23,2</b>	<b>2 238</b>	<b>7</b>	<b>80,2</b>	<b>17</b>	<b>17</b>	<b>2 221</b>	<b>2 221</b>
7950 Kleingründlacher Str., Wetzlarer Str.	1 083	231	21,3	646	1	79,7	5	5	641	641
7951 Reutleser Str., Kitzinger Str.	936	229	24,5	552	1	82,0	2	2	550	550
7952 Am Pfarrbaum, Tabakfeldstr.	914	183	20,0	569	2	80,9	8	8	561	561
7953 Volkacher Str., Schweinfurter Str.	894	245	27,4	471	3	78,2	2	2	469	469
<b>80 Schleifweg</b>	<b>2 590</b>	<b>724</b>	<b>28,0</b>	<b>1 129</b>	<b>7</b>	<b>69,7</b>	<b>8</b>	<b>11</b>	<b>1 121</b>	<b>1 118</b>
8050 Cochlaeusweg, Fraunhoferstr.	952	262	27,5	388	3	66,4	4	3	384	385
8051 Meisenbachstr., Senefelderstr.	808	198	24,5	370	2	68,7	2	3	368	367
8052 Schleifweg	830	264	31,8	371	2	74,5	2	5	369	366
<b>81 Schoppershof</b>	<b>4 942</b>	<b>1 001</b>	<b>20,3</b>	<b>2 157</b>	<b>15</b>	<b>62,5</b>	<b>20</b>	<b>23</b>	<b>2 137</b>	<b>2 134</b>
8150 Willibaldstr., Längenstr.	999	247	24,7	477	4	70,7	5	5	472	472
8151 Leipziger Platz, Carl-von-Linde-Str.	991	180	18,2	439	2	61,2	4	4	435	435
8152 Kasseler Str., Culmer Str.	1 039	292	28,1	501	4	74,4	2	1	499	500
8153 Coburger Str., Weimarer Str.	994	135	13,6	388	3	51,5	6	7	382	381
8154 Sonneberger Str., Chemnitzer Str.	919	147	16,0	352	2	53,2	3	6	349	346
<b>82 Schafhof</b>	<b>1 416</b>	<b>330</b>	<b>23,3</b>	<b>537</b>	<b>2</b>	<b>59,8</b>	<b>3</b>	<b>5</b>	<b>534</b>	<b>532</b>
8250 Bessemerstr., Klingenhofstr.-(R)	779	211	27,1	304	-	64,6	2	1	302	303
8251 Nordostpark, Schafhofstr.	371	63	17,0	129	-	50,8	1	1	128	128
8252 Stadenstr.	266	56	21,1	104	2	58,2	-	3	104	101
<b>83 Marienberg</b>	<b>3 202</b>	<b>962</b>	<b>30,0</b>	<b>1 602</b>	<b>5</b>	<b>78,2</b>	<b>5</b>	<b>4</b>	<b>1 597</b>	<b>1 598</b>
8350 Kilianstr., Georg-Buchner-Str.	1 083	311	28,7	508	2	73,8	1	-	507	508
8351 Marienbergstr., Herrnhüttestr.	1 136	336	29,6	604	2	80,9	2	2	602	602
8352 Christian-Wildner-Str., Flataustr.	983	315	32,0	490	1	80,0	2	2	488	488
<b>84 Ziegelstein</b>	<b>4 168</b>	<b>1 026</b>	<b>24,6</b>	<b>2 146</b>	<b>13</b>	<b>74,4</b>	<b>14</b>	<b>11</b>	<b>2 132</b>	<b>2 135</b>
8450 Jungermannstr., Carl-Schurz-Str.	782	150	19,2	379	1	66,4	5	5	374	374

Quelle: Wahlamt der Stadt Nürnberg

noch: Ergebnisse der Bundestagswahl 2013 im Wahlkreis 244 Nürnberg-Nord  
(Statistische Bezirke 72-84)

gültige Erststimmen für						gültige Zweitstimmen für											
CSU		SPD		Sonstige		CSU		SPD		FDP		GRÜNE		DIE LINKE		Sonstige	
Zahl	%	Zahl	%	Zahl	%	Zahl	%	Zahl	%	Zahl	%	Zahl	%	Zahl	%	Zahl	%
231	44,6	173	33,4	114	22,0	211	40,6	150	28,8	14	2,7	63	12,1	29	5,6	53	10,2
254	47,7	147	27,6	131	24,6	224	42,1	130	24,4	37	7,0	60	11,3	19	3,6	62	11,7
197	49,0	110	27,4	95	23,6	177	44,5	88	22,1	22	5,5	34	8,5	25	6,3	52	13,1
232	53,2	114	26,1	90	20,6	199	45,6	92	21,1	36	8,3	50	11,5	18	4,1	41	9,4
166	52,9	77	24,5	71	22,6	126	40,1	66	21,0	33	10,5	29	9,2	18	5,7	42	13,4
<b>360</b>	<b>59,6</b>	<b>125</b>	<b>20,7</b>	<b>119</b>	<b>19,7</b>	<b>330</b>	<b>54,7</b>	<b>119</b>	<b>19,7</b>	<b>25</b>	<b>4,1</b>	<b>39</b>	<b>6,5</b>	<b>26</b>	<b>4,3</b>	<b>64</b>	<b>10,6</b>
155	54,0	60	20,9	72	25,1	144	50,3	61	21,3	9	3,1	22	7,7	14	4,9	36	12,6
85	65,9	25	19,4	19	14,7	85	65,9	24	18,6	2	1,6	2	1,6	7	5,4	9	7,0
120	63,8	40	21,3	28	14,9	101	53,7	34	18,1	14	7,4	15	8,0	5	2,7	19	10,1
<b>955</b>	<b>48,3</b>	<b>584</b>	<b>29,5</b>	<b>438</b>	<b>22,2</b>	<b>847</b>	<b>42,9</b>	<b>518</b>	<b>26,2</b>	<b>113</b>	<b>5,7</b>	<b>198</b>	<b>10,0</b>	<b>77</b>	<b>3,9</b>	<b>222</b>	<b>11,2</b>
246	52,8	115	24,7	105	22,5	217	46,5	113	24,2	30	6,4	49	10,5	8	1,7	50	10,7
244	48,3	150	29,7	111	22,0	218	43,2	128	25,3	28	5,5	58	11,5	14	2,8	59	11,7
222	46,2	146	30,4	113	23,5	195	40,7	123	25,7	25	5,2	47	9,8	30	6,3	59	12,3
243	46,3	173	33,0	109	20,8	217	41,4	154	29,4	30	5,7	44	8,4	25	4,8	54	10,3
<b>234</b>	<b>56,8</b>	<b>86</b>	<b>20,9</b>	<b>92</b>	<b>22,3</b>	<b>214</b>	<b>51,9</b>	<b>79</b>	<b>19,2</b>	<b>20</b>	<b>4,9</b>	<b>30</b>	<b>7,3</b>	<b>24</b>	<b>5,8</b>	<b>45</b>	<b>10,9</b>
234	56,8	86	20,9	92	22,3	214	51,9	79	19,2	20	4,9	30	7,3	24	5,8	45	10,9
<b>170</b>	<b>52,0</b>	<b>87</b>	<b>26,6</b>	<b>70</b>	<b>21,4</b>	<b>137</b>	<b>41,8</b>	<b>81</b>	<b>24,7</b>	<b>27</b>	<b>8,2</b>	<b>28</b>	<b>8,5</b>	<b>12</b>	<b>3,7</b>	<b>43</b>	<b>13,1</b>
170	52,0	87	26,6	70	21,4	137	41,8	81	24,7	27	8,2	28	8,5	12	3,7	43	13,1
<b>369</b>	<b>60,7</b>	<b>146</b>	<b>24,0</b>	<b>93</b>	<b>15,3</b>	<b>330</b>	<b>54,5</b>	<b>141</b>	<b>23,3</b>	<b>25</b>	<b>4,1</b>	<b>46</b>	<b>7,6</b>	<b>20</b>	<b>3,3</b>	<b>43</b>	<b>7,1</b>
369	60,7	146	24,0	93	15,3	330	54,5	141	23,3	25	4,1	46	7,6	20	3,3	43	7,1
<b>568</b>	<b>51,9</b>	<b>333</b>	<b>30,4</b>	<b>194</b>	<b>17,7</b>	<b>510</b>	<b>46,6</b>	<b>299</b>	<b>27,3</b>	<b>45</b>	<b>4,1</b>	<b>88</b>	<b>8,0</b>	<b>40</b>	<b>3,7</b>	<b>113</b>	<b>10,3</b>
280	51,2	169	30,9	98	17,9	252	45,9	150	27,3	26	4,7	46	8,4	21	3,8	54	9,8
288	52,6	164	29,9	96	17,5	258	47,3	149	27,3	19	3,5	42	7,7	19	3,5	59	10,8
<b>1 123</b>	<b>50,6</b>	<b>660</b>	<b>29,7</b>	<b>438</b>	<b>19,7</b>	<b>997</b>	<b>44,9</b>	<b>597</b>	<b>26,9</b>	<b>110</b>	<b>5,0</b>	<b>184</b>	<b>8,3</b>	<b>90</b>	<b>4,1</b>	<b>243</b>	<b>10,9</b>
305	47,6	204	31,8	132	20,6	273	42,6	188	29,3	28	4,4	63	9,8	26	4,1	63	9,8
290	52,7	158	28,7	102	18,5	256	46,5	147	26,7	32	5,8	41	7,5	21	3,8	53	9,6
283	50,4	156	27,8	122	21,7	258	46,0	135	24,1	25	4,5	46	8,2	24	4,3	73	13,0
245	52,2	142	30,3	82	17,5	210	44,8	127	27,1	25	5,3	34	7,2	19	4,1	54	11,5
<b>412</b>	<b>36,8</b>	<b>379</b>	<b>33,8</b>	<b>330</b>	<b>29,4</b>	<b>341</b>	<b>30,5</b>	<b>321</b>	<b>28,7</b>	<b>72</b>	<b>6,4</b>	<b>149</b>	<b>13,3</b>	<b>74</b>	<b>6,6</b>	<b>161</b>	<b>14,4</b>
141	36,7	138	35,9	105	27,3	121	31,4	117	30,4	20	5,2	47	12,2	24	6,2	56	14,5
139	37,8	110	29,9	119	32,3	112	30,5	107	29,2	31	8,4	45	12,3	20	5,4	52	14,2
132	35,8	131	35,5	106	28,7	108	29,5	97	26,5	21	5,7	57	15,6	30	8,2	53	14,5
<b>802</b>	<b>37,5</b>	<b>710</b>	<b>33,2</b>	<b>625</b>	<b>29,2</b>	<b>723</b>	<b>33,9</b>	<b>635</b>	<b>29,8</b>	<b>79</b>	<b>3,7</b>	<b>207</b>	<b>9,7</b>	<b>205</b>	<b>9,6</b>	<b>285</b>	<b>13,4</b>
227	48,1	133	28,2	112	23,7	214	45,3	116	24,6	22	4,7	40	8,5	32	6,8	48	10,2
149	34,3	155	35,6	131	30,1	133	30,6	135	31,0	12	2,8	51	11,7	45	10,3	59	13,6
196	39,3	175	35,1	128	25,7	176	35,2	149	29,8	24	4,8	60	12,0	34	6,8	57	11,4
106	27,7	134	35,1	142	37,2	89	23,4	129	33,9	9	2,4	28	7,3	52	13,6	74	19,4
124	35,5	113	32,4	112	32,1	111	32,1	106	30,6	12	3,5	28	8,1	42	12,1	47	13,6
<b>251</b>	<b>47,0</b>	<b>144</b>	<b>27,0</b>	<b>139</b>	<b>26,0</b>	<b>224</b>	<b>42,1</b>	<b>138</b>	<b>25,9</b>	<b>19</b>	<b>3,6</b>	<b>33</b>	<b>6,2</b>	<b>39</b>	<b>7,3</b>	<b>79</b>	<b>14,8</b>
123	40,7	87	28,8	92	30,5	112	37,0	82	27,1	10	3,3	22	7,3	26	8,6	51	16,8
54	42,2	34	26,6	40	31,3	46	35,9	29	22,7	7	5,5	9	7,0	10	7,8	27	21,1
74	71,2	23	22,1	7	6,7	66	65,3	27	26,7	2	2,0	2	2,0	3	3,0	1	1,0
<b>636</b>	<b>39,8</b>	<b>562</b>	<b>35,2</b>	<b>399</b>	<b>25,0</b>	<b>569</b>	<b>35,6</b>	<b>480</b>	<b>30,0</b>	<b>80</b>	<b>5,0</b>	<b>223</b>	<b>14,0</b>	<b>91</b>	<b>5,7</b>	<b>155</b>	<b>9,7</b>
252	49,7	164	32,3	91	17,9	233	45,9	140	27,6	31	6,1	41	8,1	13	2,6	50	9,8
200	33,2	226	37,5	176	29,2	181	30,1	189	31,4	17	2,8	113	18,8	42	7,0	60	10,0
184	37,7	172	35,2	132	27,0	155	31,8	151	30,9	32	6,6	69	14,1	36	7,4	45	9,2
<b>810</b>	<b>38,0</b>	<b>769</b>	<b>36,1</b>	<b>553</b>	<b>25,9</b>	<b>731</b>	<b>34,2</b>	<b>663</b>	<b>31,1</b>	<b>76</b>	<b>3,6</b>	<b>301</b>	<b>14,1</b>	<b>136</b>	<b>6,4</b>	<b>228</b>	<b>10,7</b>
129	34,5	139	37,2	106	28,3	114	30,5	119	31,8	13	3,5	62	16,6	20	5,3	46	12,3

## noch: Ergebnisse der Bundestagswahl 2013 im Wahlkreis 244 Nürnberg-Nord (Statistische Bezirke 72-84)

Statistischer Bezirk <sup>1)</sup> > Wahlbezirk	von den sonstigen gültigen Erststimmen entfielen auf													
	FDP		GRÜNE		DIE LINKE		PIRATEN		NPD		BÜNDNIS 21 <sup>4)</sup>		MLPD	
	Zahl	%	Zahl	%	Zahl	%	Zahl	%	Zahl	%	Zahl	%	Zahl	%
7252 Wolgaster Str., Staffelseiner Str.	5	1,0	39	7,5	21	4,1	7	1,4	7	1,4	-	-	-	-
7253 Albert-Ortmann-Str., Rostocker Str.	30	5,6	43	8,1	18	3,4	4	0,8	6	1,1	-	-	-	-
7255 Kriegsofensiedlung, Wetzendorf	10	2,5	22	5,5	26	6,5	5	1,2	8	2,0	-	-	1	0,2
7256 Karl-May Weg, Wismarer Str.	15	3,4	41	9,4	10	2,3	3	0,7	5	1,1	-	-	-	-
7257 Pretzfelder Str., Forchheimer Str.	16	5,1	15	4,8	13	4,1	2	0,6	4	1,3	-	-	-	-
<b>73 Buch</b>	<b>12</b>	<b>2,0</b>	<b>30</b>	<b>5,0</b>	<b>20</b>	<b>3,3</b>	<b>12</b>	<b>2,0</b>	<b>3</b>	<b>0,5</b>	-	-	-	-
7350 Buch	8	2,8	18	6,3	12	4,2	6	2,1	1	0,3	-	-	-	-
7351 Höfles	1	0,8	3	2,3	4	3,1	2	1,6	1	0,8	-	-	-	-
7352 Spargelfeldweg, Walter-Braun-Str.	3	1,6	9	4,8	4	2,1	4	2,1	1	0,5	-	-	-	-
<b>74 Thon</b>	<b>45</b>	<b>2,3</b>	<b>141</b>	<b>7,1</b>	<b>69</b>	<b>3,5</b>	<b>31</b>	<b>1,6</b>	<b>21</b>	<b>1,1</b>	-	-	-	-
7450 Sylter Str., Helgolander Str.	12	2,6	38	8,2	15	3,2	5	1,1	5	1,1	-	-	-	-
7451 Sonnengartenstr., Mittelstr.	9	1,8	40	7,9	11	2,2	11	2,2	-	-	-	-	-	-
7452 Äußere Bucher Str., Horneckerweg	10	2,1	37	7,7	20	4,2	10	2,1	7	1,5	-	-	-	-
7453 Am Thoner Espan, Margaretenstr.	14	2,7	26	5,0	23	4,4	5	1,0	9	1,7	-	-	-	-
<b>75 Almoshof <sup>1)</sup></b>	<b>8</b>	<b>1,9</b>	<b>26</b>	<b>6,3</b>	<b>23</b>	<b>5,6</b>	<b>11</b>	<b>2,7</b>	<b>8</b>	<b>1,9</b>	-	-	-	-
7550 Almoshof, Lohe	8	1,9	26	6,3	23	5,6	11	2,7	8	1,9	-	-	-	-
<b>76 Kraftshof</b>	<b>5</b>	<b>1,5</b>	<b>28</b>	<b>8,6</b>	<b>6</b>	<b>1,8</b>	<b>6</b>	<b>1,8</b>	<b>2</b>	<b>0,6</b>	-	-	-	-
7650 Kraftshof	5	1,5	28	8,6	6	1,8	6	1,8	2	0,6	-	-	-	-
<b>77 Neunhof</b>	<b>5</b>	<b>0,8</b>	<b>38</b>	<b>6,3</b>	<b>13</b>	<b>2,1</b>	<b>10</b>	<b>1,6</b>	<b>2</b>	<b>0,3</b>	-	-	-	-
7750 Neunhof	5	0,8	38	6,3	13	2,1	10	1,6	2	0,3	-	-	-	-
<b>78 Boxdorf</b>	<b>13</b>	<b>1,2</b>	<b>63</b>	<b>5,8</b>	<b>27</b>	<b>2,5</b>	<b>23</b>	<b>2,1</b>	<b>17</b>	<b>1,6</b>	-	-	-	-
7850 Wiesbadener Str., Kronacher Str.	9	1,6	34	6,2	13	2,4	11	2,0	10	1,8	-	-	-	-
7851 Boxdorfer Hauptstr., Sacker Str.	4	0,7	29	5,3	14	2,6	12	2,2	7	1,3	-	-	-	-
<b>79 Großgründlach</b>	<b>44</b>	<b>2,0</b>	<b>142</b>	<b>6,4</b>	<b>66</b>	<b>3,0</b>	<b>47</b>	<b>2,1</b>	<b>16</b>	<b>0,7</b>	-	-	-	-
7950 Kleingründlacher Str., Wetzlarer Str.	13	2,0	53	8,3	11	1,7	16	2,5	5	0,8	-	-	-	-
7951 Reutleser Str., Kitzinger Str.	15	2,7	36	6,5	16	2,9	9	1,6	3	0,5	-	-	-	-
7952 Am Pfarrbaum, Tabakfeldstr.	10	1,8	32	5,7	22	3,9	11	2,0	5	0,9	-	-	-	-
7953 Volkacher Str., Schweinfurter Str.	6	1,3	21	4,5	17	3,6	11	2,3	3	0,6	-	-	-	-
<b>80 Schleifweg</b>	<b>34</b>	<b>3,0</b>	<b>118</b>	<b>10,5</b>	<b>69</b>	<b>6,2</b>	<b>39</b>	<b>3,5</b>	<b>7</b>	<b>0,6</b>	-	-	<b>2</b>	<b>0,2</b>
8050 Cochlaeusweg, Fraunhoferstr.	10	2,6	42	10,9	18	4,7	18	4,7	-	-	-	-	1	0,3
8051 Meisenbachstr., Senefelderstr.	15	4,1	43	11,7	24	6,5	12	3,3	2	0,5	-	-	1	0,3
8052 Schleifweg	9	2,4	33	8,9	27	7,3	9	2,4	5	1,4	-	-	-	-
<b>81 Schoppershof</b>	<b>36</b>	<b>1,7</b>	<b>175</b>	<b>8,2</b>	<b>187</b>	<b>8,8</b>	<b>90</b>	<b>4,2</b>	<b>30</b>	<b>1,4</b>	-	-	<b>3</b>	<b>0,1</b>
8150 Willibaldstr., Längenstr.	6	1,3	34	7,2	25	5,3	13	2,8	9	1,9	-	-	1	0,2
8151 Leipziger Platz, Carl-von-Linde-Str.	6	1,4	35	8,0	39	9,0	17	3,9	7	1,6	-	-	-	-
8152 Kasseler Str., Culmer Str.	12	2,4	56	11,2	26	5,2	17	3,4	2	0,4	-	-	1	0,2
8153 Coburger Str., Weimarer Str.	4	1,0	27	7,1	52	13,6	27	7,1	7	1,8	-	-	1	0,3
8154 Sonneberger Str., Chemnitzer Str.	8	2,3	23	6,6	45	12,9	16	4,6	5	1,4	-	-	-	-
<b>82 Schafhof</b>	<b>6</b>	<b>1,1</b>	<b>32</b>	<b>6,0</b>	<b>33</b>	<b>6,2</b>	<b>18</b>	<b>3,4</b>	<b>10</b>	<b>1,9</b>	-	-	-	-
8250 Bessemerstr., Klingenhofstr.-(R)	3	1,0	22	7,3	22	7,3	8	2,6	6	2,0	-	-	-	-
8251 Nordostpark, Schafhofstr.	3	2,3	7	5,5	7	5,5	10	7,8	4	3,1	-	-	-	-
8252 Stadenstr.	-	-	3	2,9	4	3,8	-	-	-	-	-	-	-	-
<b>83 Marienberg</b>	<b>38</b>	<b>2,4</b>	<b>147</b>	<b>9,2</b>	<b>83</b>	<b>5,2</b>	<b>30</b>	<b>1,9</b>	<b>13</b>	<b>0,8</b>	-	-	<b>2</b>	<b>0,1</b>
8350 Kilianstr., Georg-Buchner-Str.	17	3,4	23	4,5	13	2,6	6	1,2	4	0,8	-	-	-	-
8351 Marienbergstr., Herrnhüttestr.	8	1,3	77	12,8	38	6,3	14	2,3	5	0,8	-	-	1	0,2
8352 Christian-Wildner-Str., Flataustr.	13	2,7	47	9,6	32	6,6	10	2,0	4	0,8	-	-	1	0,2
<b>84 Ziegelstein</b>	<b>39</b>	<b>1,8</b>	<b>222</b>	<b>10,4</b>	<b>115</b>	<b>5,4</b>	<b>50</b>	<b>2,3</b>	<b>18</b>	<b>0,8</b>	-	-	-	-
8450 Jungermannstr., Carl-Schurz-Str.	7	1,9	49	13,1	12	3,2	9	2,4	6	1,6	-	-	-	-

Quelle: Wahlamt der Stadt Nürnberg

noch: Ergebnisse der Bundestagswahl 2013 im Wahlkreis 244 Nürnberg-Nord  
(Statistische Bezirke 72-84)

noch: sonstige gültige Erststimmen								von den sonstigen gültigen Zweitstimmen entfielen auf							
AFD		FW		DIE PARTEI		PFLEIDERER		PIRATEN		NPD		ÖDP			
Zahl	%	Zahl	%	Zahl	%	Zahl	%	Zahl	%	Zahl	%	Zahl	%		
22	4,2	8	1,5	3	0,6	2	0,4	6	1,2	4	0,8	2	0,4		
20	3,8	9	1,7	1	0,2	-	-	13	2,4	2	0,4	4	0,8		
13	3,2	9	2,2	1	0,2	-	-	5	1,3	4	1,0	4	1,0		
10	2,3	4	0,9	1	0,2	1	0,2	4	0,9	3	0,7	1	0,2		
14	4,5	7	2,2	-	-	-	-	4	1,3	3	1,0	-	-		
<b>23</b>	<b>3,8</b>	<b>13</b>	<b>2,2</b>	<b>4</b>	<b>0,7</b>	<b>2</b>	<b>0,3</b>	<b>13</b>	<b>2,2</b>	<b>4</b>	<b>0,7</b>	<b>2</b>	<b>0,3</b>		
16	5,6	9	3,1	1	0,3	1	0,3	9	3,1	2	0,7	-	-		
4	3,1	2	1,6	2	1,6	-	-	2	1,6	1	0,8	-	-		
3	1,6	2	1,1	1	0,5	1	0,5	2	1,1	1	0,5	2	1,1		
<b>84</b>	<b>4,2</b>	<b>32</b>	<b>1,6</b>	<b>14</b>	<b>0,7</b>	<b>1</b>	<b>0,1</b>	<b>26</b>	<b>1,3</b>	<b>14</b>	<b>0,7</b>	<b>6</b>	<b>0,3</b>		
18	3,9	9	1,9	3	0,6	-	-	6	1,3	5	1,1	4	0,9		
27	5,3	9	1,8	3	0,6	1	0,2	7	1,4	-	-	1	0,2		
16	3,3	8	1,7	5	1,0	-	-	9	1,9	3	0,6	-	-		
23	4,4	6	1,1	3	0,6	-	-	4	0,8	6	1,1	1	0,2		
<b>8</b>	<b>1,9</b>	<b>4</b>	<b>1,0</b>	<b>4</b>	<b>1,0</b>	-	-	<b>6</b>	<b>1,5</b>	<b>8</b>	<b>1,9</b>	<b>2</b>	<b>0,5</b>		
8	1,9	4	1,0	4	1,0	-	-	6	1,5	8	1,9	2	0,5		
<b>13</b>	<b>4,0</b>	<b>8</b>	<b>2,4</b>	<b>1</b>	<b>0,3</b>	<b>1</b>	<b>0,3</b>	<b>6</b>	<b>1,8</b>	<b>2</b>	<b>0,6</b>	<b>3</b>	<b>0,9</b>		
13	4,0	8	2,4	1	0,3	1	0,3	6	1,8	2	0,6	3	0,9		
<b>15</b>	<b>2,5</b>	<b>8</b>	<b>1,3</b>	<b>2</b>	<b>0,3</b>	-	-	<b>10</b>	<b>1,7</b>	<b>1</b>	<b>0,2</b>	<b>2</b>	<b>0,3</b>		
15	2,5	8	1,3	2	0,3	-	-	10	1,7	1	0,2	2	0,3		
<b>31</b>	<b>2,8</b>	<b>16</b>	<b>1,5</b>	<b>3</b>	<b>0,3</b>	<b>1</b>	<b>0,1</b>	<b>25</b>	<b>2,3</b>	<b>10</b>	<b>0,9</b>	<b>2</b>	<b>0,2</b>		
13	2,4	6	1,1	2	0,4	-	-	11	2,0	6	1,1	2	0,4		
18	3,3	10	1,8	1	0,2	1	0,2	14	2,6	4	0,7	-	-		
<b>79</b>	<b>3,6</b>	<b>37</b>	<b>1,7</b>	<b>4</b>	<b>0,2</b>	<b>3</b>	<b>0,1</b>	<b>49</b>	<b>2,2</b>	<b>7</b>	<b>0,3</b>	<b>14</b>	<b>0,6</b>		
19	3,0	15	2,3	-	-	-	-	15	2,3	1	0,2	5	0,8		
15	2,7	7	1,3	1	0,2	-	-	13	2,4	1	0,2	4	0,7		
27	4,8	12	2,1	2	0,4	1	0,2	11	2,0	4	0,7	2	0,4		
18	3,8	3	0,6	1	0,2	2	0,4	10	2,1	1	0,2	3	0,6		
<b>35</b>	<b>3,1</b>	<b>19</b>	<b>1,7</b>	<b>3</b>	<b>0,3</b>	<b>4</b>	<b>0,4</b>	<b>46</b>	<b>4,1</b>	<b>9</b>	<b>0,8</b>	<b>4</b>	<b>0,4</b>		
9	2,3	6	1,6	-	-	1	0,3	19	4,9	1	0,3	2	0,5		
14	3,8	6	1,6	1	0,3	1	0,3	15	4,1	2	0,5	1	0,3		
12	3,3	7	1,9	2	0,5	2	0,5	12	3,3	6	1,6	1	0,3		
<b>64</b>	<b>3,0</b>	<b>28</b>	<b>1,3</b>	<b>12</b>	<b>0,6</b>	-	-	<b>94</b>	<b>4,4</b>	<b>21</b>	<b>1,0</b>	<b>14</b>	<b>0,7</b>		
16	3,4	7	1,5	1	0,2	-	-	10	2,1	5	1,1	2	0,4		
18	4,1	5	1,1	4	0,9	-	-	15	3,4	5	1,1	4	0,9		
12	2,4	1	0,2	1	0,2	-	-	16	3,2	1	0,2	5	1,0		
11	2,9	10	2,6	3	0,8	-	-	33	8,7	6	1,6	2	0,5		
7	2,0	5	1,4	3	0,9	-	-	20	5,8	4	1,2	1	0,3		
<b>26</b>	<b>4,9</b>	<b>12</b>	<b>2,2</b>	<b>2</b>	<b>0,4</b>	-	-	<b>14</b>	<b>2,6</b>	<b>9</b>	<b>1,7</b>	<b>4</b>	<b>0,8</b>		
22	7,3	7	2,3	2	0,7	-	-	7	2,3	5	1,7	3	1,0		
4	3,1	5	3,9	-	-	-	-	7	5,5	4	3,1	-	-		
-	-	-	-	-	-	-	-	-	-	-	-	1	1,0		
<b>61</b>	<b>3,8</b>	<b>13</b>	<b>0,8</b>	<b>11</b>	<b>0,7</b>	<b>1</b>	<b>0,1</b>	<b>32</b>	<b>2,0</b>	<b>8</b>	<b>0,5</b>	<b>2</b>	<b>0,1</b>		
17	3,4	7	1,4	3	0,6	1	0,2	8	1,6	3	0,6	2	0,4		
25	4,2	4	0,7	4	0,7	-	-	15	2,5	2	0,3	-	-		
19	3,9	2	0,4	4	0,8	-	-	9	1,8	3	0,6	-	-		
<b>68</b>	<b>3,2</b>	<b>29</b>	<b>1,4</b>	<b>11</b>	<b>0,5</b>	<b>1</b>	<b>0,0</b>	<b>43</b>	<b>2,0</b>	<b>16</b>	<b>0,7</b>	<b>14</b>	<b>0,7</b>		
16	4,3	5	1,3	2	0,5	-	-	8	2,1	5	1,3	-	-		

## noch: Ergebnisse der Bundestagswahl 2013 im Wahlkreis 244 Nürnberg-Nord (Statistische Bezirke 72-84)

Statistischer Bezirk <sup>1)</sup> > Wahlbezirk	noch: sonstige gültige Zweitstimmen											
	REP		BÜNDNIS 21/ RRP		BP		Tierschutz- partei		DIE VIOLETTEN		BÜSO	
	Zahl	%	Zahl	%	Zahl	%	Zahl	%	Zahl	%	Zahl	%
7252 Wolgaster Str., Staffelsteiner Str.	2	0,4	-	-	1	0,2	7	1,3	-	-	-	-
7253 Albert-Ortmann-Str., Rostocker Str.	2	0,4	1	0,2	-	-	2	0,4	-	-	-	-
7255 Kriessopfersiedlung, Wetzendorf	5	1,3	-	-	1	0,3	1	0,3	-	-	-	-
7256 Karl-May Weg, Wismarer Str.	1	0,2	-	-	-	-	2	0,5	-	-	-	-
7257 Pretzfelder Str., Forchheimer Str.	2	0,6	-	-	-	-	3	1,0	-	-	-	-
<b>73 Buch</b>	<b>1</b>	<b>0,2</b>	<b>1</b>	<b>0,2</b>	-	-	<b>2</b>	<b>0,3</b>	-	-	-	-
7350 Buch	1	0,3	-	-	-	-	1	0,3	-	-	-	-
7351 Höfles	-	-	1	0,8	-	-	-	-	-	-	-	-
7352 Spargelfeldweg, Walter-Braun-Str.	-	-	-	-	-	-	1	0,5	-	-	-	-
<b>74 Thon</b>	<b>4</b>	<b>0,2</b>	-	-	<b>5</b>	<b>0,3</b>	<b>16</b>	<b>0,8</b>	<b>2</b>	<b>0,1</b>	-	-
7450 Sylter Str., Helgolander Str.	-	-	-	-	2	0,4	1	0,2	1	0,2	-	-
7451 Sonnengartenstr., Mittelstr.	-	-	-	-	1	0,2	3	0,6	-	-	-	-
7452 Äußere Bucher Str., Horneckerweg	2	0,4	-	-	1	0,2	5	1,0	1	0,2	-	-
7453 Am Thoner Espan, Margaretenstr.	2	0,4	-	-	1	0,2	7	1,3	-	-	-	-
<b>75 Almoshof <sup>1)</sup></b>	<b>5</b>	<b>1,2</b>	-	-	<b>2</b>	<b>0,5</b>	<b>2</b>	<b>0,5</b>	-	-	-	-
7550 Almoshof, Lohe	5	1,2	-	-	2	0,5	2	0,5	-	-	-	-
<b>76 Kraftshof</b>	<b>2</b>	<b>0,6</b>	-	-	<b>1</b>	<b>0,3</b>	<b>3</b>	<b>0,9</b>	<b>1</b>	<b>0,3</b>	-	-
7650 Kraftshof	2	0,6	-	-	1	0,3	3	0,9	1	0,3	-	-
<b>77 Neunhof</b>	-	-	-	-	-	-	<b>3</b>	<b>0,5</b>	-	-	-	-
7750 Neunhof	-	-	-	-	-	-	3	0,5	-	-	-	-
<b>78 Boxdorf</b>	<b>3</b>	<b>0,3</b>	-	-	<b>7</b>	<b>0,6</b>	<b>1</b>	<b>0,1</b>	<b>2</b>	<b>0,2</b>	-	-
7850 Wiesbadener Str., Kronacher Str.	-	-	-	-	5	0,9	1	0,2	2	0,4	-	-
7851 Boxdorfer Hauptstr., Sacker Str.	3	0,5	-	-	2	0,4	-	-	-	-	-	-
<b>79 Großgründlach</b>	<b>8</b>	<b>0,4</b>	<b>1</b>	<b>0,0</b>	<b>6</b>	<b>0,3</b>	<b>9</b>	<b>0,4</b>	<b>2</b>	<b>0,1</b>	<b>1</b>	<b>0,0</b>
7950 Kleingründlacher Str., Wetzlarer Str.	1	0,2	1	0,2	2	0,3	2	0,3	1	0,2	1	0,2
7951 Reutleser Str., Kitzinger Str.	2	0,4	-	-	1	0,2	2	0,4	1	0,2	-	-
7952 Am Pfarrbaum, Tabakfeldstr.	4	0,7	-	-	1	0,2	3	0,5	-	-	-	-
7953 Volkacher Str., Schweinfurter Str.	1	0,2	-	-	2	0,4	2	0,4	-	-	-	-
<b>80 Schleifweg</b>	<b>7</b>	<b>0,6</b>	-	-	<b>3</b>	<b>0,3</b>	<b>7</b>	<b>0,6</b>	<b>1</b>	<b>0,1</b>	-	-
8050 Cochlaeusweg, Fraunhoferstr.	-	-	-	-	1	0,3	1	0,3	-	-	-	-
8051 Meisenbachstr., Senefelderstr.	3	0,8	-	-	2	0,5	-	-	1	0,3	-	-
8052 Schleifweg	4	1,1	-	-	-	-	6	1,6	-	-	-	-
<b>81 Schoppershof</b>	<b>8</b>	<b>0,4</b>	-	-	<b>4</b>	<b>0,2</b>	<b>12</b>	<b>0,6</b>	<b>1</b>	<b>0,0</b>	<b>1</b>	<b>0,0</b>
8150 Willibaldstr., Längenstr.	-	-	-	-	1	0,2	-	-	-	-	-	-
8151 Leipziger Platz, Carl-von-Linde-Str.	2	0,5	-	-	-	-	4	0,9	1	0,2	-	-
8152 Kasseler Str., Culmer Str.	1	0,2	-	-	-	-	2	0,4	-	-	-	-
8153 Coburger Str., Weimarer Str.	3	0,8	-	-	2	0,5	5	1,3	-	-	-	-
8154 Sonneberger Str., Chemnitzer Str.	2	0,6	-	-	1	0,3	1	0,3	-	-	1	0,3
<b>82 Schafhof</b>	<b>1</b>	<b>0,2</b>	<b>1</b>	<b>0,2</b>	-	-	<b>6</b>	<b>1,1</b>	<b>1</b>	<b>0,2</b>	-	-
8250 Bessemerstr., Klingenhofstr.-(R)	-	-	-	-	-	-	5	1,7	1	0,3	-	-
8251 Nordostpark, Schafhofstr.	1	0,8	1	0,8	-	-	1	0,8	-	-	-	-
8252 Stadenstr.	-	-	-	-	-	-	-	-	-	-	-	-
<b>83 Marienberg</b>	<b>6</b>	<b>0,4</b>	-	-	<b>2</b>	<b>0,1</b>	<b>3</b>	<b>0,2</b>	<b>1</b>	<b>0,1</b>	-	-
8350 Kilianstr., Georg-Buchner-Str.	2	0,4	-	-	1	0,2	-	-	1	0,2	-	-
8351 Marienbergstr., Herrnhüttestr.	4	0,7	-	-	1	0,2	2	0,3	-	-	-	-
8352 Christian-Wildner-Str., Flataustr.	-	-	-	-	-	-	1	0,2	-	-	-	-
<b>84 Ziegelstein</b>	<b>10</b>	<b>0,5</b>	-	-	<b>3</b>	<b>0,1</b>	<b>17</b>	<b>0,8</b>	<b>4</b>	<b>0,2</b>	-	-
8450 Jungermannstr., Carl-Schurz-Str.	3	0,8	-	-	1	0,3	4	1,1	2	0,5	-	-

Quelle: Wahlamt der Stadt Nürnberg

noch: Ergebnisse der Bundestagswahl 2013 im Wahlkreis 244 Nürnberg-Nord  
(Statistische Bezirke 72-84)

noch: sonstige gültige Zweitstimmen											
MLPD		AFD		pro DEUTSCHLAND		DIE FRAUEN		FW		VERNUNFT	
Zahl	%	Zahl	%	Zahl	%	Zahl	%	Zahl	%	Zahl	%
-	-	22	4,2	-	-	2	0,4	5	1,0	2	0,4
-	-	33	6,2	-	-	-	-	5	0,9	-	-
1	0,3	19	4,8	-	-	1	0,3	11	2,8	-	-
-	-	26	6,0	-	-	1	0,2	3	0,7	-	-
-	-	23	7,3	1	0,3	1	0,3	5	1,6	-	-
-	-	<b>28</b>	<b>4,6</b>	-	-	<b>2</b>	<b>0,3</b>	<b>10</b>	<b>1,7</b>	<b>1</b>	<b>0,2</b>
-	-	16	5,6	-	-	2	0,7	5	1,7	-	-
-	-	2	1,6	-	-	-	-	3	2,3	-	-
-	-	10	5,3	-	-	-	-	2	1,1	1	0,5
-	-	<b>111</b>	<b>5,6</b>	<b>1</b>	<b>0,1</b>	<b>2</b>	<b>0,1</b>	<b>31</b>	<b>1,6</b>	<b>4</b>	<b>0,2</b>
-	-	23	4,9	-	-	-	-	8	1,7	-	-
-	-	38	7,5	1	0,2	-	-	7	1,4	1	0,2
-	-	24	5,0	-	-	2	0,4	10	2,1	2	0,4
-	-	26	5,0	-	-	-	-	6	1,1	1	0,2
-	-	<b>15</b>	<b>3,6</b>	-	-	<b>1</b>	<b>0,2</b>	<b>3</b>	<b>0,7</b>	<b>1</b>	<b>0,2</b>
-	-	15	3,6	-	-	1	0,2	3	0,7	1	0,2
-	-	<b>20</b>	<b>6,1</b>	<b>1</b>	<b>0,3</b>	-	-	<b>4</b>	<b>1,2</b>	-	-
-	-	20	6,1	1	0,3	-	-	4	1,2	-	-
-	-	<b>20</b>	<b>3,3</b>	-	-	-	-	<b>7</b>	<b>1,2</b>	-	-
-	-	20	3,3	-	-	-	-	7	1,2	-	-
<b>1</b>	<b>0,1</b>	<b>40</b>	<b>3,7</b>	<b>1</b>	<b>0,1</b>	<b>4</b>	<b>0,4</b>	<b>15</b>	<b>1,4</b>	<b>2</b>	<b>0,2</b>
-	-	18	3,3	1	0,2	3	0,5	3	0,5	2	0,4
1	0,2	22	4,0	-	-	1	0,2	12	2,2	-	-
-	-	<b>101</b>	<b>4,5</b>	-	-	<b>6</b>	<b>0,3</b>	<b>38</b>	<b>1,7</b>	<b>1</b>	<b>0,0</b>
-	-	22	3,4	-	-	-	-	12	1,9	-	-
-	-	21	3,8	-	-	1	0,2	7	1,3	-	-
-	-	31	5,5	-	-	4	0,7	13	2,3	-	-
-	-	27	5,8	-	-	1	0,2	6	1,3	1	0,2
<b>1</b>	<b>0,1</b>	<b>53</b>	<b>4,7</b>	-	-	<b>1</b>	<b>0,1</b>	<b>24</b>	<b>2,1</b>	<b>5</b>	<b>0,4</b>
-	-	17	4,4	-	-	-	-	11	2,9	4	1,0
1	0,3	20	5,4	-	-	1	0,3	6	1,6	-	-
-	-	16	4,4	-	-	-	-	7	1,9	1	0,3
<b>3</b>	<b>0,1</b>	<b>95</b>	<b>4,5</b>	<b>3</b>	<b>0,1</b>	<b>4</b>	<b>0,2</b>	<b>23</b>	<b>1,1</b>	<b>2</b>	<b>0,1</b>
1	0,2	20	4,2	1	0,2	1	0,2	7	1,5	-	-
-	-	22	5,1	1	0,2	1	0,2	2	0,5	2	0,5
-	-	28	5,6	1	0,2	-	-	3	0,6	-	-
1	0,3	14	3,7	-	-	1	0,3	7	1,8	-	-
1	0,3	11	3,2	-	-	1	0,3	4	1,2	-	-
-	-	<b>33</b>	<b>6,2</b>	-	-	-	-	<b>10</b>	<b>1,9</b>	-	-
-	-	25	8,3	-	-	-	-	5	1,7	-	-
-	-	8	6,3	-	-	-	-	5	3,9	-	-
-	-	-	-	-	-	-	-	-	-	-	-
<b>2</b>	<b>0,1</b>	<b>79</b>	<b>4,9</b>	<b>1</b>	<b>0,1</b>	<b>2</b>	<b>0,1</b>	<b>16</b>	<b>1,0</b>	<b>1</b>	<b>0,1</b>
-	-	26	5,1	-	-	-	-	7	1,4	-	-
1	0,2	26	4,3	1	0,2	1	0,2	6	1,0	1	0,2
1	0,2	27	5,5	-	-	1	0,2	3	0,6	-	-
-	-	<b>88</b>	<b>4,1</b>	-	-	-	-	<b>31</b>	<b>1,5</b>	<b>2</b>	<b>0,1</b>
-	-	15	4,0	-	-	-	-	8	2,1	-	-



**Tab. 2.2.5: Ergebnisse der Bundestagswahl 2013 im Wahlkreis 244 Nürnberg-Nord  
(Statistische Bezirke 84-Briefwahl)**

Statistischer Bezirk <sup>1)</sup> > Wahlbezirk	Wahlberechtigte			Wähler/innen		Wahlbe- teiligung <sup>3)</sup>	ungültige		gültige	
	insge- samt <sup>2)</sup>	dar. mit Wahl- schein		insge- samt	dar. mit WS		Erst- stimmen	Zweit- stimmen	Erst- stimmen	Zweit- stimmen
		Zahl	Zahl							
8451 Hasensprung, Am Bauernwald	849	201	23,7	439	4	73,6	3	2	436	437
8452 Hiltpoltsteiner Str., Ermreuther Str.	832	231	27,8	427	4	77,0	5	1	422	426
8453 Hofer Str., Bierweg	820	209	25,5	422	2	75,3	1	2	421	420
8454 Neuwieder Str., Bierweg	885	235	26,6	479	2	79,0	-	1	479	478
<b>85 Mooshof</b>	<b>1 217</b>	<b>315</b>	<b>25,9</b>	<b>516</b>	<b>3</b>	<b>66,6</b>	<b>4</b>	<b>4</b>	<b>512</b>	<b>512</b>
8550 Flughafenstr., Rathsbergstr.	580	162	27,9	262	1	71,4	4	4	258	258
8551 Ernst-Heinkel-Weg, Gustav-Weißkopf-Weg	637	153	24,0	254	2	62,2	-	-	254	254
<b>86 Buchenbühl</b>	<b>1 859</b>	<b>440</b>	<b>23,7</b>	<b>1 002</b>	<b>-</b>	<b>76,2</b>	<b>11</b>	<b>12</b>	<b>991</b>	<b>990</b>
8650 Ehrenbürgweg, Zum Felsenkeller	920	190	20,7	546	-	78,8	3	2	543	544
8651 Am Schwedenbrunnen, Fuchsweg	939	250	26,6	456	-	73,7	8	10	448	446
<b>90 St. Jobst</b>	<b>6 734</b>	<b>2 057</b>	<b>30,5</b>	<b>3 014</b>	<b>16</b>	<b>73,3</b>	<b>25</b>	<b>33</b>	<b>2 989</b>	<b>2 981</b>
9050 Steinplattenweg, Bülowstr.	926	316	34,1	471	3	82,7	-	-	471	471
9051 Oedenberger Str., Bismarckstr.	923	286	31,0	556	5	88,9	3	13	553	543
9052 Regiomontanusweg, Tauroggenstr.	788	244	31,0	281	1	64,8	3	4	278	277
9053 Schleiermacherstr., Witzlebenstr.	762	183	24,0	301	1	62,0	7	7	294	294
9054 Europaplatz, Johann-Soergel-Weg	1 370	414	30,2	536	1	67,6	2	2	534	534
9055 Jobster Str., Seewiesenweg	957	285	29,8	424	4	72,0	4	1	420	423
9056 Dr.-Carlo-Schmid-Str.	1 008	329	32,6	445	1	74,8	6	6	439	439
<b>91 Erlenstegen</b>	<b>3 139</b>	<b>1 055</b>	<b>33,6</b>	<b>1 511</b>	<b>13</b>	<b>79,4</b>	<b>9</b>	<b>5</b>	<b>1 502</b>	<b>1 506</b>
9150 Volbehrstr., Ganghoferstr.	1 127	353	31,3	546	3	77,7	3	1	543	545
9151 Esperantostr., Grimmstr.	1 011	316	31,3	486	6	77,0	3	2	483	484
9152 Günthersbühler Str., Erlenstegenstr.	1 001	386	38,6	479	4	83,8	3	2	476	477
<b>92 Mögeldorf</b>	<b>3 849</b>	<b>959</b>	<b>24,9</b>	<b>1 908</b>	<b>9</b>	<b>72,8</b>	<b>8</b>	<b>8</b>	<b>1 900</b>	<b>1 900</b>
9250 Ostendstr., Thuseldastr.	897	212	23,6	411	1	68,0	1	1	410	410
9251 Billrothstr., Ebenreuther Str.	1 168	231	19,8	634	2	72,8	5	4	629	630
9252 Ebenseestr., Föhrenstr.	807	261	32,3	378	4	76,9	-	-	378	378
9253 Semmelweisstr., Bürgweg	977	255	26,1	485	2	74,1	2	3	483	482
<b>93 Schmausenbuckstraße</b>	<b>3 769</b>	<b>1 346</b>	<b>35,7</b>	<b>1 873</b>	<b>7</b>	<b>83,2</b>	<b>11</b>	<b>11</b>	<b>1 862</b>	<b>1 862</b>
9350 Leinburger Str., Böcklerstr.-(R)	987	340	34,4	478	1	80,8	1	-	477	478
9351 Dientzenhoferstr., Bothmerstr.	917	358	39,0	447	2	85,4	4	3	443	444
9352 Fliederweg, Fasanenweg	885	339	38,3	424	3	83,7	2	1	422	423
9353 Drosselweg, Schwanenweg	980	309	31,5	524	1	83,1	4	7	520	517
<b>94 Laufamholz</b>	<b>6 235</b>	<b>1 776</b>	<b>28,5</b>	<b>3 309</b>	<b>12</b>	<b>79,8</b>	<b>24</b>	<b>23</b>	<b>3 285</b>	<b>3 286</b>
9450 Unterbürg, Ölsbacher Weg	873	260	29,8	476	2	82,4	4	2	472	474
9451 Rehhofstr., Auerbacher Str.	1 298	369	28,4	716	1	81,9	5	6	711	710
9452 Artelshofer Str., Hirschbacher Str.	1 038	244	23,5	544	2	74,4	6	6	538	538
9453 Laufamholzstr., Am Doktorsfeld	979	276	28,2	531	4	80,4	3	1	528	530
9454 Hohensteiner Str., Osternoher Str.	1 073	327	30,5	538	2	78,7	4	5	534	533
9455 Henfenfelder Str., Ibsenstr.	974	300	30,8	504	1	80,7	2	3	502	501
<b>95 Zerzabelshof</b>	<b>6 364</b>	<b>1 438</b>	<b>22,6</b>	<b>3 508</b>	<b>14</b>	<b>76,2</b>	<b>28</b>	<b>32</b>	<b>3 480</b>	<b>3 476</b>
9550 Bingstr., Am Tiergarten	859	147	17,1	510	6	74,8	8	15	502	495
9551 Kritzstr., Fallrohrstr.	945	186	19,7	526	2	74,0	7	4	519	522
9552 Beim Grönacker, Kachletstr.	989	232	23,5	558	2	78,4	1	2	557	556
9553 Aussiger Platz, Heimgartenweg	918	216	23,5	446	-	70,8	6	5	440	441
9554 Urbanstr., Rohrmattenstr.	843	211	25,0	453	1	77,2	2	2	451	451
9555 Valznerweiherstr., Schedelstr.	957	238	24,9	553	-	81,3	-	1	553	552
9556 Viatistr., Regensburger Str.	853	208	24,4	462	3	76,8	4	3	458	459
Briefwahl 9901	-	-	-	842	842	-	6	4	836	838
Briefwahl 9902	-	-	-	911	911	-	8	4	903	907
Briefwahl 9903	-	-	-	1 139	1 139	-	7	5	1 132	1 134
Briefwahl 9904	-	-	-	855	855	-	2	2	853	853

Quelle: Wahlamt der Stadt Nürnberg

## noch: Ergebnisse der Bundestagswahl 2013 im Wahlkreis 244 Nürnberg-Nord (Statistische Bezirke 84-Briefwahl)

gültige Erststimmen für						gültige Zweitstimmen für											
CSU		SPD		Sonstige		CSU		SPD		FDP		GRÜNE		DIE LINKE		Sonstige	
Zahl	%	Zahl	%	Zahl	%	Zahl	%	Zahl	%	Zahl	%	Zahl	%	Zahl	%	Zahl	%
167	38,3	147	33,7	122	28,0	149	34,1	120	27,5	13	3,0	69	15,8	41	9,4	45	10,3
147	34,8	164	38,9	111	26,3	138	32,4	146	34,3	13	3,1	53	12,4	34	8,0	42	9,9
164	39,0	151	35,9	106	25,2	149	35,5	136	32,4	16	3,8	70	16,7	20	4,8	29	6,9
203	42,4	168	35,1	108	22,5	181	37,9	142	29,7	21	4,4	47	9,8	21	4,4	66	13,8
<b>218</b>	<b>42,6</b>	<b>186</b>	<b>36,3</b>	<b>108</b>	<b>21,1</b>	<b>198</b>	<b>38,7</b>	<b>169</b>	<b>33,0</b>	<b>10</b>	<b>2,0</b>	<b>49</b>	<b>9,6</b>	<b>26</b>	<b>5,1</b>	<b>60</b>	<b>11,7</b>
113	43,8	92	35,7	53	20,5	99	38,4	81	31,4	5	1,9	30	11,6	12	4,7	31	12,0
105	41,3	94	37,0	55	21,7	99	39,0	88	34,6	5	2,0	19	7,5	14	5,5	29	11,4
<b>392</b>	<b>39,6</b>	<b>346</b>	<b>34,9</b>	<b>253</b>	<b>25,5</b>	<b>360</b>	<b>36,4</b>	<b>334</b>	<b>33,7</b>	<b>26</b>	<b>2,6</b>	<b>109</b>	<b>11,0</b>	<b>51</b>	<b>5,2</b>	<b>110</b>	<b>11,1</b>
209	38,5	194	35,7	140	25,8	196	36,0	196	36,0	11	2,0	58	10,7	24	4,4	59	10,8
183	40,8	152	33,9	113	25,2	164	36,8	138	30,9	15	3,4	51	11,4	27	6,1	51	11,4
<b>1 260</b>	<b>42,2</b>	<b>895</b>	<b>29,9</b>	<b>834</b>	<b>27,9</b>	<b>1 096</b>	<b>36,8</b>	<b>726</b>	<b>24,4</b>	<b>187</b>	<b>6,3</b>	<b>429</b>	<b>14,4</b>	<b>193</b>	<b>6,5</b>	<b>350</b>	<b>11,7</b>
226	48,0	110	23,4	135	28,7	194	41,2	92	19,5	48	10,2	70	14,9	19	4,0	48	10,2
232	42,0	170	30,7	151	27,3	202	37,2	114	21,0	38	7,0	100	18,4	39	7,2	50	9,2
103	37,1	88	31,7	87	31,3	88	31,8	71	25,6	8	2,9	35	12,6	31	11,2	44	15,9
115	39,1	103	35,0	76	25,9	99	33,7	89	30,3	21	7,1	22	7,5	20	6,8	43	14,6
192	36,0	190	35,6	152	28,5	175	32,8	159	29,8	23	4,3	76	14,2	26	4,9	75	14,0
195	46,4	108	25,7	117	27,9	165	39,0	93	22,0	22	5,2	67	15,8	33	7,8	43	10,2
197	44,9	126	28,7	116	26,4	173	39,4	108	24,6	27	6,2	59	13,4	25	5,7	47	10,7
<b>800</b>	<b>53,3</b>	<b>332</b>	<b>22,1</b>	<b>370</b>	<b>24,6</b>	<b>692</b>	<b>45,9</b>	<b>284</b>	<b>18,9</b>	<b>160</b>	<b>10,6</b>	<b>175</b>	<b>11,6</b>	<b>51</b>	<b>3,4</b>	<b>144</b>	<b>9,6</b>
269	49,5	142	26,2	132	24,3	254	46,6	130	23,9	33	6,1	64	11,7	20	3,7	44	8,1
261	54,0	93	19,3	129	26,7	216	44,6	73	15,1	73	15,1	65	13,4	13	2,7	44	9,1
270	56,7	97	20,4	109	22,9	222	46,5	81	17,0	54	11,3	46	9,6	18	3,8	56	11,7
<b>863</b>	<b>45,4</b>	<b>569</b>	<b>29,9</b>	<b>468</b>	<b>24,6</b>	<b>769</b>	<b>40,5</b>	<b>480</b>	<b>25,3</b>	<b>99</b>	<b>5,2</b>	<b>235</b>	<b>12,4</b>	<b>103</b>	<b>5,4</b>	<b>214</b>	<b>11,3</b>
201	49,0	117	28,5	92	22,4	179	43,7	98	23,9	19	4,6	30	7,3	30	7,3	54	13,2
294	46,7	189	30,0	146	23,2	252	40,0	168	26,7	32	5,1	90	14,3	24	3,8	64	10,2
167	44,2	99	26,2	112	29,6	149	39,4	77	20,4	24	6,3	54	14,3	24	6,3	50	13,2
201	41,6	164	34,0	118	24,4	189	39,2	137	28,4	24	5,0	61	12,7	25	5,2	46	9,5
<b>930</b>	<b>49,9</b>	<b>538</b>	<b>28,9</b>	<b>394</b>	<b>21,2</b>	<b>804</b>	<b>43,2</b>	<b>453</b>	<b>24,3</b>	<b>164</b>	<b>8,8</b>	<b>213</b>	<b>11,4</b>	<b>60</b>	<b>3,2</b>	<b>168</b>	<b>9,0</b>
235	49,3	131	27,5	111	23,3	218	45,6	116	24,3	25	5,2	53	11,1	17	3,6	49	10,3
221	49,9	119	26,9	103	23,3	185	41,7	97	21,8	50	11,3	61	13,7	11	2,5	40	9,0
218	51,7	123	29,1	81	19,2	192	45,4	95	22,5	38	9,0	49	11,6	19	4,5	30	7,1
256	49,2	165	31,7	99	19,0	209	40,4	145	28,0	51	9,9	50	9,7	13	2,5	49	9,5
<b>1 686</b>	<b>51,3</b>	<b>875</b>	<b>26,6</b>	<b>724</b>	<b>22,0</b>	<b>1 458</b>	<b>44,4</b>	<b>769</b>	<b>23,4</b>	<b>216</b>	<b>6,6</b>	<b>359</b>	<b>10,9</b>	<b>146</b>	<b>4,4</b>	<b>338</b>	<b>10,3</b>
220	46,6	161	34,1	91	19,3	200	42,2	145	30,6	24	5,1	37	7,8	25	5,3	43	9,1
382	53,7	152	21,4	177	24,9	340	47,9	143	20,1	39	5,5	99	13,9	14	2,0	75	10,6
278	51,7	144	26,8	116	21,6	248	46,1	124	23,0	33	6,1	51	9,5	23	4,3	59	11,0
280	53,0	139	26,3	109	20,6	229	43,2	114	21,5	50	9,4	60	11,3	30	5,7	47	8,9
274	51,3	159	29,8	101	18,9	243	45,6	131	24,6	31	5,8	53	9,9	24	4,5	51	9,6
252	50,2	120	23,9	130	25,9	198	39,5	112	22,4	39	7,8	59	11,8	30	6,0	63	12,6
<b>1 467</b>	<b>42,2</b>	<b>1 198</b>	<b>34,4</b>	<b>815</b>	<b>23,4</b>	<b>1 304</b>	<b>37,5</b>	<b>1 061</b>	<b>30,5</b>	<b>165</b>	<b>4,7</b>	<b>379</b>	<b>10,9</b>	<b>210</b>	<b>6,0</b>	<b>357</b>	<b>10,3</b>
290	57,8	165	32,9	47	9,4	252	50,9	154	31,1	29	5,9	26	5,3	9	1,8	25	5,1
164	31,6	206	39,7	149	28,7	151	28,9	186	35,6	14	2,7	61	11,7	38	7,3	72	13,8
253	45,4	180	32,3	124	22,3	240	43,2	155	27,9	18	3,2	49	8,8	38	6,8	56	10,1
166	37,7	156	35,5	118	26,8	139	31,5	146	33,1	17	3,9	41	9,3	30	6,8	68	15,4
188	41,7	156	34,6	107	23,7	161	35,7	136	30,2	32	7,1	51	11,3	30	6,7	41	9,1
232	42,0	175	31,6	146	26,4	205	37,1	150	27,2	32	5,8	78	14,1	32	5,8	55	10,0
174	38,0	160	34,9	124	27,1	156	34,0	134	29,2	23	5,0	73	15,9	33	7,2	40	8,7
340	40,7	220	26,3	276	33,0	290	34,6	183	21,8	74	8,8	129	15,4	55	6,6	107	12,8
358	39,6	255	28,2	290	32,1	325	35,8	198	21,8	69	7,6	137	15,1	53	5,8	125	13,8
452	39,9	321	28,4	359	31,7	391	34,5	270	23,8	101	8,9	181	16,0	48	4,2	143	12,6
219	25,7	238	27,9	396	46,4	188	22,0	170	19,9	49	5,7	199	23,3	116	13,6	131	15,4

## noch: Ergebnisse der Bundestagswahl 2013 im Wahlkreis 244 Nürnberg-Nord (Statistische Bezirke 84-Briefwahl)

Statistischer Bezirk <sup>1)</sup> > Wahlbezirk	von den sonstigen gültigen Erststimmen entfielen auf													
	FDP		GRÜNE		DIE LINKE		PIRATEN		NPD		BÜNDNIS 21 <sup>4)</sup>		MLPD	
	Zahl	%	Zahl	%	Zahl	%	Zahl	%	Zahl	%	Zahl	%	Zahl	%
8451 Hasensprung, Am Bauernwald	6	1,4	49	11,2	32	7,3	12	2,8	2	0,5	-	-	-	-
8452 Hiltspoltsteiner Str., Ermreuther Str.	8	1,9	34	8,1	34	8,1	14	3,3	4	0,9	-	-	-	-
8453 Hofer Str., Bierweg	5	1,2	58	13,8	19	4,5	4	1,0	-	-	-	-	-	-
8454 Neuwieder Str., Bierweg	13	2,7	32	6,7	18	3,8	11	2,3	6	1,3	-	-	-	-
<b>85 Mooshof</b>	<b>5</b>	<b>1,0</b>	<b>35</b>	<b>6,8</b>	<b>23</b>	<b>4,5</b>	<b>7</b>	<b>1,4</b>	<b>10</b>	<b>2,0</b>	-	-	<b>1</b>	<b>0,2</b>
8550 Flughafenstr., Rathsbürgstr.	-	-	27	10,5	12	4,7	3	1,2	2	0,8	-	-	-	-
8551 Ernst-Heinkel-Weg, Gustav-Weißkopf-Weg	5	2,0	8	3,1	11	4,3	4	1,6	8	3,1	-	-	1	0,4
<b>86 Buchenbühl</b>	<b>14</b>	<b>1,4</b>	<b>100</b>	<b>10,1</b>	<b>46</b>	<b>4,6</b>	<b>14</b>	<b>1,4</b>	<b>12</b>	<b>1,2</b>	-	-	-	-
8650 Ehrenbürgweg, Zum Felsenkeller	8	1,5	54	9,9	27	5,0	10	1,8	8	1,5	-	-	-	-
8651 Am Schwedenbrunnen, Fuchsweg	6	1,3	46	10,3	19	4,2	4	0,9	4	0,9	-	-	-	-
<b>90 St. Jobst</b>	<b>91</b>	<b>3,0</b>	<b>310</b>	<b>10,4</b>	<b>161</b>	<b>5,4</b>	<b>80</b>	<b>2,7</b>	<b>27</b>	<b>0,9</b>	-	-	<b>3</b>	<b>0,1</b>
9050 Steinplattenweg, Bülowstr.	21	4,5	60	12,7	13	2,8	13	2,8	2	0,4	-	-	1	0,2
9051 Oedenberger Str., Bismarckstr.	20	3,6	60	10,8	25	4,5	17	3,1	2	0,4	-	-	-	-
9052 Regiomontanusweg, Tauroggenstr.	4	1,4	30	10,8	23	8,3	12	4,3	2	0,7	-	-	1	0,4
9053 Schleiermacherstr., Witzlebenstr.	13	4,4	16	5,4	16	5,4	10	3,4	6	2,0	-	-	-	-
9054 Europaplatz, Johann-Soergel-Weg	11	2,1	52	9,7	33	6,2	14	2,6	9	1,7	-	-	-	-
9055 Jobster Str., Seewiesenweg	8	1,9	53	12,6	25	6,0	7	1,7	2	0,5	-	-	1	0,2
9056 Dr.-Carlo-Schmid-Str.	14	3,2	39	8,9	26	5,9	7	1,6	4	0,9	-	-	-	-
<b>91 Erlenstegen</b>	<b>88</b>	<b>5,9</b>	<b>141</b>	<b>9,4</b>	<b>41</b>	<b>2,7</b>	<b>24</b>	<b>1,6</b>	<b>7</b>	<b>0,5</b>	-	-	-	-
9150 Volbehrstr., Ganghoferstr.	23	4,2	60	11,0	16	2,9	13	2,4	2	0,4	-	-	-	-
9151 Esperantostr., Grimmstr.	39	8,1	50	10,4	11	2,3	6	1,2	3	0,6	-	-	-	-
9152 Günthersbühler Str., Erlenstegenstr.	26	5,5	31	6,5	14	2,9	5	1,1	2	0,4	-	-	-	-
<b>92 Mögeldorf</b>	<b>53</b>	<b>2,8</b>	<b>176</b>	<b>9,3</b>	<b>89</b>	<b>4,7</b>	<b>38</b>	<b>2,0</b>	<b>13</b>	<b>0,7</b>	-	-	<b>1</b>	<b>0,1</b>
9250 Ostendstr., Thusneldastr.	7	1,7	22	5,4	23	5,6	12	2,9	2	0,5	-	-	1	0,2
9251 Billrothstr., Ebenreuther Str.	17	2,7	70	11,1	23	3,7	13	2,1	2	0,3	-	-	-	-
9252 Ebenseestr., Föhrenstr.	18	4,8	36	9,5	20	5,3	6	1,6	3	0,8	-	-	-	-
9253 Semmelweisstr., Bürgweg	11	2,3	48	9,9	23	4,8	7	1,4	6	1,2	-	-	-	-
<b>93 Schmausenbuckstraße</b>	<b>80</b>	<b>4,3</b>	<b>151</b>	<b>8,1</b>	<b>40</b>	<b>2,1</b>	<b>23</b>	<b>1,2</b>	<b>8</b>	<b>0,4</b>	-	-	<b>1</b>	<b>0,1</b>
9350 Leinburger Str., Böcklerstr.-(R)	14	2,9	42	8,8	15	3,1	3	0,6	4	0,8	-	-	-	-
9351 Dientzenhoferstr., Bothmerstr.	23	5,2	49	11,1	4	0,9	7	1,6	3	0,7	-	-	-	-
9352 Fliederweg, Fasanenweg	19	4,5	32	7,6	10	2,4	3	0,7	1	0,2	-	-	-	-
9353 Drosselweg, Schwänenweg	24	4,6	28	5,4	11	2,1	10	1,9	-	-	-	-	1	0,2
<b>94 Laufamholz</b>	<b>82</b>	<b>2,5</b>	<b>291</b>	<b>8,9</b>	<b>126</b>	<b>3,8</b>	<b>56</b>	<b>1,7</b>	<b>26</b>	<b>0,8</b>	-	-	<b>2</b>	<b>0,1</b>
9450 Unterbürg, Ölsbacher Weg	10	2,1	27	5,7	21	4,4	5	1,1	4	0,8	-	-	-	-
9451 Rehhofstr., Auerbacher Str.	14	2,0	97	13,6	16	2,3	15	2,1	8	1,1	-	-	-	-
9452 Artelshofer Str., Hirschbacher Str.	18	3,3	40	7,4	20	3,7	9	1,7	2	0,4	-	-	1	0,2
9453 Laufamholzstr., Am Doktorsfeld	14	2,7	41	7,8	21	4,0	10	1,9	2	0,4	-	-	1	0,2
9454 Hohensteiner Str., Osternoher Str.	15	2,8	35	6,6	21	3,9	3	0,6	7	1,3	-	-	-	-
9455 Henfenfelder Str., Ibsenstr.	11	2,2	51	10,2	27	5,4	14	2,8	3	0,6	-	-	-	-
<b>95 Zerzabelshof</b>	<b>63</b>	<b>1,8</b>	<b>315</b>	<b>9,1</b>	<b>162</b>	<b>4,7</b>	<b>63</b>	<b>1,8</b>	<b>38</b>	<b>1,1</b>	-	-	-	-
9550 Bingstr., Am Tiergarten	12	2,4	10	2,0	7	1,4	3	0,6	1	0,2	-	-	-	-
9551 Kritzstr., Fallrohrstr.	8	1,5	51	9,8	30	5,8	20	3,9	9	1,7	-	-	-	-
9552 Beim Grönacker, Kachletstr.	6	1,1	43	7,7	29	5,2	9	1,6	8	1,4	-	-	-	-
9553 Aussiger Platz, Heimgartenweg	2	0,5	38	8,6	28	6,4	9	2,0	12	2,7	-	-	-	-
9554 Urbanstr., Rohrmattenstr.	8	1,8	49	10,9	22	4,9	5	1,1	4	0,9	-	-	-	-
9555 Valznerweiherstr., Schedelstr.	17	3,1	66	11,9	26	4,7	10	1,8	2	0,4	-	-	-	-
9556 Viatistr., Regensburger Str.	10	2,2	58	12,7	20	4,4	7	1,5	2	0,4	-	-	-	-
Briefwahl 9901	39	4,7	96	11,5	45	5,4	36	4,3	8	1,0	-	-	3	0,4
Briefwahl 9902	46	5,1	105	11,6	51	5,6	26	2,9	4	0,4	-	-	1	0,1
Briefwahl 9903	54	4,8	141	12,5	46	4,1	39	3,4	4	0,4	-	-	-	-
Briefwahl 9904	35	4,1	144	16,9	109	12,8	30	3,5	9	1,1	-	-	3	0,4

Quelle: Wahlamt der Stadt Nürnberg

noch: Ergebnisse der Bundestagswahl 2013 im Wahlkreis 244 Nürnberg-Nord  
(Statistische Bezirke 84-Briefwahl)

noch: sonstige gültige Erststimmen								von den sonstigen gültigen Zweitstimmen entfielen auf							
AFD		FW		DIE PARTEI		PFLEIDERER		PIRATEN		NPD		ÖDP			
Zahl	%	Zahl	%	Zahl	%	Zahl	%	Zahl	%	Zahl	%	Zahl	%		
14	3,2	5	1,1	1	0,2	1	0,2	8	1,8	2	0,5	5	1,1		
8	1,9	8	1,9	1	0,2	-	-	12	2,8	4	0,9	-	-		
12	2,9	5	1,2	3	0,7	-	-	4	1,0	2	0,5	5	1,2		
18	3,8	6	1,3	4	0,8	-	-	11	2,3	3	0,6	4	0,8		
<b>15</b>	<b>2,9</b>	<b>11</b>	<b>2,1</b>	-	-	<b>1</b>	<b>0,2</b>	<b>6</b>	<b>1,2</b>	<b>8</b>	<b>1,6</b>	<b>5</b>	<b>1,0</b>		
6	2,3	3	1,2	-	-	-	-	2	0,8	1	0,4	4	1,6		
9	3,5	8	3,1	-	-	1	0,4	4	1,6	7	2,8	1	0,4		
<b>47</b>	<b>4,7</b>	<b>16</b>	<b>1,6</b>	<b>4</b>	<b>0,4</b>	-	-	<b>12</b>	<b>1,2</b>	<b>6</b>	<b>0,6</b>	<b>6</b>	<b>0,6</b>		
23	4,2	8	1,5	2	0,4	-	-	7	1,3	3	0,6	4	0,7		
24	5,4	8	1,8	2	0,4	-	-	5	1,1	3	0,7	2	0,4		
<b>104</b>	<b>3,5</b>	<b>41</b>	<b>1,4</b>	<b>13</b>	<b>0,4</b>	<b>4</b>	<b>0,1</b>	<b>75</b>	<b>2,5</b>	<b>18</b>	<b>0,6</b>	<b>14</b>	<b>0,5</b>		
18	3,8	5	1,1	2	0,4	-	-	8	1,7	1	0,2	3	0,6		
15	2,7	12	2,2	-	-	-	-	7	1,3	-	-	-	-		
8	2,9	6	2,2	1	0,4	-	-	10	3,6	1	0,4	1	0,4		
11	3,7	1	0,3	2	0,7	1	0,3	15	5,1	7	2,4	2	0,7		
21	3,9	8	1,5	4	0,7	-	-	15	2,8	7	1,3	3	0,6		
14	3,3	5	1,2	2	0,5	-	-	8	1,9	-	-	4	0,9		
17	3,9	4	0,9	2	0,5	3	0,7	12	2,7	2	0,5	1	0,2		
<b>46</b>	<b>3,1</b>	<b>16</b>	<b>1,1</b>	<b>5</b>	<b>0,3</b>	<b>2</b>	<b>0,1</b>	<b>23</b>	<b>1,5</b>	<b>7</b>	<b>0,5</b>	<b>16</b>	<b>1,1</b>		
8	1,5	7	1,3	1	0,2	2	0,4	10	1,8	2	0,4	8	1,5		
12	2,5	4	0,8	4	0,8	-	-	8	1,7	3	0,6	3	0,6		
26	5,5	5	1,1	-	-	-	-	5	1,0	2	0,4	5	1,0		
<b>61</b>	<b>3,2</b>	<b>29</b>	<b>1,5</b>	<b>8</b>	<b>0,4</b>	-	-	<b>41</b>	<b>2,2</b>	<b>13</b>	<b>0,7</b>	<b>12</b>	<b>0,6</b>		
16	3,9	8	2,0	1	0,2	-	-	11	2,7	1	0,2	-	-		
16	2,5	4	0,6	1	0,2	-	-	14	2,2	2	0,3	7	1,1		
15	4,0	10	2,6	4	1,1	-	-	9	2,4	3	0,8	1	0,3		
14	2,9	7	1,4	2	0,4	-	-	7	1,5	7	1,5	4	0,8		
<b>57</b>	<b>3,1</b>	<b>25</b>	<b>1,3</b>	<b>8</b>	<b>0,4</b>	<b>1</b>	<b>0,1</b>	<b>30</b>	<b>1,6</b>	<b>8</b>	<b>0,4</b>	<b>5</b>	<b>0,3</b>		
21	4,4	8	1,7	4	0,8	-	-	5	1,0	2	0,4	-	-		
14	3,2	3	0,7	-	-	-	-	5	1,1	4	0,9	5	1,1		
11	2,6	4	0,9	1	0,2	-	-	7	1,7	1	0,2	-	-		
11	2,1	10	1,9	3	0,6	1	0,2	13	2,5	1	0,2	-	-		
<b>104</b>	<b>3,2</b>	<b>31</b>	<b>0,9</b>	<b>5</b>	<b>0,2</b>	<b>1</b>	<b>0,0</b>	<b>55</b>	<b>1,7</b>	<b>16</b>	<b>0,5</b>	<b>27</b>	<b>0,8</b>		
16	3,4	6	1,3	2	0,4	-	-	2	0,4	4	0,8	1	0,2		
20	2,8	7	1,0	-	-	-	-	12	1,7	2	0,3	6	0,8		
18	3,3	6	1,1	1	0,2	1	0,2	10	1,9	2	0,4	7	1,3		
15	2,8	5	0,9	-	-	-	-	14	2,6	1	0,2	2	0,4		
18	3,4	2	0,4	-	-	-	-	5	0,9	5	0,9	7	1,3		
17	3,4	5	1,0	2	0,4	-	-	12	2,4	2	0,4	4	0,8		
<b>118</b>	<b>3,4</b>	<b>32</b>	<b>0,9</b>	<b>20</b>	<b>0,6</b>	<b>4</b>	<b>0,1</b>	<b>67</b>	<b>1,9</b>	<b>28</b>	<b>0,8</b>	<b>14</b>	<b>0,4</b>		
8	1,6	1	0,2	5	1,0	-	-	2	0,4	1	0,2	-	-		
20	3,9	4	0,8	5	1,0	2	0,4	16	3,1	6	1,1	3	0,6		
22	3,9	4	0,7	3	0,5	-	-	9	1,6	4	0,7	3	0,5		
22	5,0	5	1,1	1	0,2	1	0,2	14	3,2	9	2,0	-	-		
15	3,3	3	0,7	-	-	1	0,2	2	0,4	3	0,7	4	0,9		
16	2,9	9	1,6	-	-	-	-	17	3,1	3	0,5	1	0,2		
15	3,3	6	1,3	6	1,3	-	-	7	1,5	2	0,4	3	0,7		
23	2,8	11	1,3	15	1,8	-	-	27	3,2	9	1,1	10	1,2		
23	2,5	21	2,3	12	1,3	1	0,1	37	4,1	5	0,6	11	1,2		
42	3,7	21	1,9	9	0,8	3	0,3	38	3,4	4	0,4	13	1,1		
31	3,6	18	2,1	15	1,8	2	0,2	37	4,3	10	1,2	9	1,1		

## noch: Ergebnisse der Bundestagswahl 2013 im Wahlkreis 244 Nürnberg-Nord (Statistische Bezirke 84-Briefwahl)

Statistischer Bezirk <sup>1)</sup> > Wahlbezirk	noch: sonstige gültige Zweitstimmen											
	REP		BÜNDNIS 21/ RRP		BP		Tierschutz- partei		DIE VIOLETTEN		BÜSO	
	Zahl	%	Zahl	%	Zahl	%	Zahl	%	Zahl	%	Zahl	%
8451 Hasensprung, Am Bauernwald	1	0,2	-	-	-	-	2	0,5	1	0,2	-	-
8452 Hiltspoltsteiner Str., Ermreuther Str.	-	-	-	-	2	0,5	5	1,2	1	0,2	-	-
8453 Hofer Str., Bierweg	-	-	-	-	-	-	-	-	-	-	-	-
8454 Neuwieder Str., Bierweg	6	1,3	-	-	-	-	6	1,3	-	-	-	-
<b>85 Mooshof</b>	<b>2</b>	<b>0,4</b>	-	-	-	-	<b>4</b>	<b>0,8</b>	-	-	-	-
8550 Flughafenstr., Rathsbbergstr.	1	0,4	-	-	-	-	1	0,4	-	-	-	-
8551 Ernst-Heinkel-Weg, Gustav-Weißkopf-Weg	1	0,4	-	-	-	-	3	1,2	-	-	-	-
<b>86 Buchenbühl</b>	<b>3</b>	<b>0,3</b>	-	-	<b>2</b>	<b>0,2</b>	<b>5</b>	<b>0,5</b>	-	-	-	-
8650 Ehrenbürgweg, Zum Felsenkeller	3	0,6	-	-	1	0,2	3	0,6	-	-	-	-
8651 Am Schwedenbrunnen, Fuchsweg	-	-	-	-	1	0,2	2	0,4	-	-	-	-
<b>90 St. Jobst</b>	<b>3</b>	<b>0,1</b>	-	-	<b>2</b>	<b>0,1</b>	<b>24</b>	<b>0,8</b>	<b>2</b>	<b>0,1</b>	-	-
9050 Steinplattenweg, Bülowstr.	-	-	-	-	-	-	2	0,4	-	-	-	-
9051 Oedenberger Str., Bismarckstr.	-	-	-	-	-	-	5	0,9	-	-	-	-
9052 Regiomontanusweg, Tauroggenstr.	2	0,7	-	-	-	-	1	0,4	1	0,4	-	-
9053 Schleiermacherstr., Witzlebenstr.	-	-	-	-	-	-	2	0,7	-	-	-	-
9054 Europaplatz, Johann-Soergel-Weg	-	-	-	-	1	0,2	8	1,5	-	-	-	-
9055 Jobster Str., Seewiesenweg	1	0,2	-	-	-	-	4	0,9	-	-	-	-
9056 Dr.-Carlo-Schmid-Str.	-	-	-	-	1	0,2	2	0,5	1	0,2	-	-
<b>91 Erlenstegen</b>	<b>2</b>	<b>0,1</b>	-	-	<b>2</b>	<b>0,1</b>	<b>6</b>	<b>0,4</b>	-	-	-	-
9150 Volbehrstr., Ganghoferstr.	2	0,4	-	-	-	-	2	0,4	-	-	-	-
9151 Esperantostr., Grimmstr.	-	-	-	-	2	0,4	4	0,8	-	-	-	-
9152 Günthersbühler Str., Erlenstegenstr.	-	-	-	-	-	-	-	-	-	-	-	-
<b>92 Mögeldorf</b>	<b>4</b>	<b>0,2</b>	<b>1</b>	<b>0,1</b>	<b>6</b>	<b>0,3</b>	<b>9</b>	<b>0,5</b>	<b>2</b>	<b>0,1</b>	-	-
9250 Ostendstr., Thusneldastr.	3	0,7	-	-	5	1,2	3	0,7	-	-	-	-
9251 Billrothstr., Ebenreuther Str.	1	0,2	-	-	1	0,2	3	0,5	1	0,2	-	-
9252 Ebenseestr., Föhrenstr.	-	-	1	0,3	-	-	2	0,5	-	-	-	-
9253 Semmelweisstr., Bürgweg	-	-	-	-	-	-	1	0,2	1	0,2	-	-
<b>93 Schmausenbuckstraße</b>	<b>4</b>	<b>0,2</b>	-	-	-	-	<b>7</b>	<b>0,4</b>	<b>4</b>	<b>0,2</b>	-	-
9350 Leinburger Str., Böcklerstr.-(R)	-	-	-	-	-	-	2	0,4	-	-	-	-
9351 Dientzenhoferstr., Bothmerstr.	2	0,5	-	-	-	-	1	0,2	1	0,2	-	-
9352 Fliederweg, Fasanenweg	-	-	-	-	-	-	1	0,2	-	-	-	-
9353 Drosselweg, Schwänenweg	2	0,4	-	-	-	-	3	0,6	3	0,6	-	-
<b>94 Laufamholz</b>	<b>7</b>	<b>0,2</b>	<b>3</b>	<b>0,1</b>	<b>3</b>	<b>0,1</b>	<b>20</b>	<b>0,6</b>	-	-	-	-
9450 Unterbürg, Ölsbacher Weg	2	0,4	2	0,4	-	-	7	1,5	-	-	-	-
9451 Rehhofstr., Auerbacher Str.	3	0,4	-	-	1	0,1	6	0,8	-	-	-	-
9452 Artelshofer Str., Hirschbacher Str.	1	0,2	-	-	-	-	3	0,6	-	-	-	-
9453 Laufamholzstr., Am Doktorsfeld	-	-	-	-	1	0,2	2	0,4	-	-	-	-
9454 Hohensteiner Str., Osternoher Str.	1	0,2	1	0,2	1	0,2	2	0,4	-	-	-	-
9455 Henfenfelder Str., Ibsenstr.	-	-	-	-	-	-	-	-	-	-	-	-
<b>95 Zerzabelshof</b>	<b>14</b>	<b>0,4</b>	<b>3</b>	<b>0,1</b>	<b>6</b>	<b>0,2</b>	<b>13</b>	<b>0,4</b>	<b>6</b>	<b>0,2</b>	-	-
9550 Bingstr., Am Tiergarten	2	0,4	-	-	-	-	1	0,2	-	-	-	-
9551 Kritzstr., Fallrohrstr.	1	0,2	2	0,4	2	0,4	5	1,0	1	0,2	-	-
9552 Beim Grönacker, Kachletstr.	3	0,5	-	-	-	-	3	0,5	-	-	-	-
9553 Aussiger Platz, Heimgartenweg	6	1,4	-	-	1	0,2	-	-	-	-	-	-
9554 Urbanstr., Rohrmattenstr.	2	0,4	-	-	1	0,2	1	0,2	1	0,2	-	-
9555 Valznerweiherstr., Schedelstr.	-	-	1	0,2	1	0,2	3	0,5	2	0,4	-	-
9556 Viatisstr., Regensburger Str.	-	-	-	-	1	0,2	-	-	2	0,4	-	-
Briefwahl 9901	1	0,1	1	0,1	9	1,1	6	0,7	2	0,2	-	-
Briefwahl 9902	3	0,3	-	-	3	0,3	7	0,8	3	0,3	-	-
Briefwahl 9903	1	0,1	1	0,1	4	0,4	8	0,7	6	0,5	1	0,1
Briefwahl 9904	-	-	2	0,2	3	0,4	7	0,8	1	0,1	-	-

Quelle: Wahlamt der Stadt Nürnberg

noch: Ergebnisse der Bundestagswahl 2013 im Wahlkreis 244 Nürnberg-Nord  
(Statistische Bezirke 84-Briefwahl)

noch: sonstige gültige Zweitstimmen											
MLPD		AFD		pro DEUTSCHLAND		DIE FRAUEN		FW		VERNUNFT	
Zahl	%	Zahl	%	Zahl	%	Zahl	%	Zahl	%	Zahl	%
-	-	20	4,6	-	-	-	-	5	1,1	1	0,2
-	-	10	2,3	-	-	-	-	8	1,9	-	-
-	-	15	3,6	-	-	-	-	3	0,7	-	-
-	-	28	5,9	-	-	-	-	7	1,5	1	0,2
-	-	<b>23</b>	<b>4,5</b>	<b>1</b>	<b>0,2</b>	-	-	<b>10</b>	<b>2,0</b>	<b>1</b>	<b>0,2</b>
-	-	16	6,2	-	-	-	-	6	2,3	-	-
-	-	7	2,8	1	0,4	-	-	4	1,6	1	0,4
-	-	<b>57</b>	<b>5,8</b>	-	-	<b>1</b>	<b>0,1</b>	<b>18</b>	<b>1,8</b>	-	-
-	-	29	5,3	-	-	1	0,2	8	1,5	-	-
-	-	28	6,3	-	-	-	-	10	2,2	-	-
<b>1</b>	<b>0,0</b>	<b>163</b>	<b>5,5</b>	<b>1</b>	<b>0,0</b>	<b>6</b>	<b>0,2</b>	<b>39</b>	<b>1,3</b>	<b>2</b>	<b>0,1</b>
-	-	27	5,7	-	-	1	0,2	6	1,3	-	-
-	-	29	5,3	-	-	-	-	8	1,5	1	0,2
1	0,4	17	6,1	-	-	1	0,4	8	2,9	1	0,4
-	-	15	5,1	-	-	-	-	2	0,7	-	-
-	-	30	5,6	-	-	2	0,4	9	1,7	-	-
-	-	20	4,7	-	-	1	0,2	5	1,2	-	-
-	-	25	5,7	1	0,2	1	0,2	1	0,2	-	-
-	-	<b>80</b>	<b>5,3</b>	-	-	-	-	<b>8</b>	<b>0,5</b>	-	-
-	-	15	2,8	-	-	-	-	5	0,9	-	-
-	-	23	4,8	-	-	-	-	1	0,2	-	-
-	-	42	8,8	-	-	-	-	2	0,4	-	-
<b>2</b>	<b>0,1</b>	<b>96</b>	<b>5,1</b>	-	-	<b>2</b>	<b>0,1</b>	<b>25</b>	<b>1,3</b>	<b>1</b>	<b>0,1</b>
2	0,5	19	4,6	-	-	1	0,2	9	2,2	-	-
-	-	30	4,8	-	-	-	-	5	0,8	-	-
-	-	25	6,6	-	-	1	0,3	8	2,1	-	-
-	-	22	4,6	-	-	-	-	3	0,6	1	0,2
-	-	<b>89</b>	<b>4,8</b>	<b>2</b>	<b>0,1</b>	<b>1</b>	<b>0,1</b>	<b>17</b>	<b>0,9</b>	<b>1</b>	<b>0,1</b>
-	-	34	7,1	1	0,2	-	-	5	1,0	-	-
-	-	18	4,1	-	-	-	-	4	0,9	-	-
-	-	18	4,3	-	-	-	-	2	0,5	1	0,2
-	-	19	3,7	1	0,2	1	0,2	6	1,2	-	-
<b>1</b>	<b>0,0</b>	<b>164</b>	<b>5,0</b>	-	-	<b>2</b>	<b>0,1</b>	<b>37</b>	<b>1,1</b>	<b>3</b>	<b>0,1</b>
-	-	17	3,6	-	-	-	-	6	1,3	2	0,4
-	-	34	4,8	-	-	-	-	11	1,5	-	-
-	-	27	5,0	-	-	-	-	9	1,7	-	-
1	0,2	23	4,3	-	-	-	-	3	0,6	-	-
-	-	24	4,5	-	-	1	0,2	4	0,8	-	-
-	-	39	7,8	-	-	1	0,2	4	0,8	1	0,2
<b>9</b>	<b>0,3</b>	<b>159</b>	<b>4,6</b>	<b>1</b>	<b>0,0</b>	<b>10</b>	<b>0,3</b>	<b>23</b>	<b>0,7</b>	<b>4</b>	<b>0,1</b>
8	1,6	9	1,8	-	-	-	-	1	0,2	1	0,2
-	-	29	5,6	-	-	4	0,8	2	0,4	1	0,2
-	-	27	4,9	1	0,2	1	0,2	4	0,7	1	0,2
-	-	32	7,3	-	-	1	0,2	4	0,9	1	0,2
-	-	24	5,3	-	-	2	0,4	1	0,2	-	-
-	-	19	3,4	-	-	-	-	8	1,4	-	-
1	0,2	19	4,1	-	-	2	0,4	3	0,7	-	-
1	0,1	31	3,7	-	-	1	0,1	8	1,0	1	0,1
-	-	28	3,1	-	-	2	0,2	25	2,8	1	0,1
-	-	49	4,3	-	-	-	-	17	1,5	1	0,1
3	0,4	36	4,2	1	0,1	3	0,4	18	2,1	1	0,1

**Tab. 2.2.6: Ergebnisse der Bundestagswahl 2013 im Wahlkreis 244 Nürnberg-Nord (Briefwahl & Gesamt)**

Statistischer Bezirk <sup>1)</sup> > Wahlbezirk	Wahlberechtigte			Wähler/innen		Wahlbe- teiligung <sup>3)</sup>	ungültige		gültige	
	insge- samt <sup>2)</sup>	dar. mit Wahl- schein		insge- samt	dar. mit WS		Erst- stimmen	Zweit- stimmen	Erst- stimmen	Zweit- stimmen
		Zahl	Zahl							
Briefwahl 9905	-	-	-	884	884	-	2	-	882	884
Briefwahl 9906	-	-	-	1 307	1 307	-	8	4	1 299	1 303
Briefwahl 9907	-	-	-	1 209	1 209	-	7	3	1 202	1 206
Briefwahl 9908	-	-	-	1 183	1 183	-	9	8	1 174	1 175
Briefwahl 9909	-	-	-	861	861	-	4	1	857	860
Briefwahl 9910	-	-	-	915	915	-	2	4	913	911
Briefwahl 9911	-	-	-	1 091	1 091	-	12	6	1 079	1 085
Briefwahl 9912	-	-	-	1 095	1 095	-	9	11	1 086	1 084
Briefwahl 9913	-	-	-	895	895	-	5	6	890	889
Briefwahl 9914	-	-	-	973	973	-	11	7	962	966
Briefwahl 9915	-	-	-	1 117	1 117	-	3	3	1 114	1 114
Briefwahl 9922	-	-	-	1 059	1 059	-	24	5	1 035	1 054
Briefwahl 9923	-	-	-	1 231	1 231	-	13	9	1 218	1 222
Briefwahl 9924	-	-	-	1 094	1 094	-	8	6	1 086	1 088
Briefwahl 9925	-	-	-	983	983	-	8	10	975	973
Briefwahl 9926	-	-	-	1 105	1 105	-	6	8	1 099	1 097
Briefwahl 9927	-	-	-	770	770	-	5	3	765	767
Briefwahl 9928	-	-	-	870	870	-	4	3	866	867
Briefwahl 9929	-	-	-	932	932	-	7	8	925	924
Briefwahl 9930	-	-	-	1 080	1 080	-	5	8	1 075	1 072
Briefwahl 9931	-	-	-	1 003	1 003	-	10	7	993	996
Briefwahl 9932	-	-	-	821	821	-	17	14	804	807
Briefwahl 9955	-	-	-	868	868	-	4	7	864	861
Briefwahl 9956	-	-	-	1 274	1 274	-	10	10	1 264	1 264
Briefwahl 9957	-	-	-	1 331	1 331	-	3	6	1 328	1 325
Briefwahl 9958	-	-	-	1 371	1 371	-	12	14	1 359	1 357
Briefwahl 9959	-	-	-	1 085	1 085	-	8	6	1 077	1 079
Briefwahl 9960	-	-	-	953	953	-	8	7	945	946
Briefwahl 9961	-	-	-	1 024	1 024	-	7	10	1 017	1 014
Briefwahl 9962	-	-	-	1 116	1 116	-	7	3	1 109	1 113
Briefwahl 9963	-	-	-	1 183	1 183	-	11	10	1 172	1 173
Briefwahl 9964	-	-	-	1 071	1 071	-	10	8	1 061	1 063
Briefwahl 9965	-	-	-	809	809	-	12	13	797	796
Briefwahl 9966	-	-	-	1 142	1 142	-	13	13	1 129	1 129
Briefwahl 9967	-	-	-	1 003	1 003	-	7	4	996	999
Briefwahl 9968	-	-	-	852	852	-	8	4	844	848
Briefwahl 9969	-	-	-	1 054	1 054	-	3	3	1 051	1 051
Briefwahl 9970	-	-	-	952	952	-	9	2	943	950
Briefwahl 9971	-	-	-	994	994	-	3	6	991	988
Briefwahl 9972	-	-	-	1 094	1 094	-	20	11	1 074	1 083
<b>Urnenwahl Nürnberg-Nord (244)</b>	<b>193 031</b>	<b>48 615</b>	<b>25,2</b>	<b>87 273</b>	<b>509</b>	<b>68,7</b>	<b>696</b>	<b>741</b>	<b>86 577</b>	<b>86 532</b>
<b>Briefwahl Nürnberg-Nord (244)</b>	<b>-</b>	<b>-</b>	<b>-</b>	<b>45 401</b>	<b>45 401</b>	<b>-</b>	<b>357</b>	<b>286</b>	<b>45 044</b>	<b>45 115</b>
<b>Wahlkreis Nürnberg-Nord (244)</b>	<b>193 031</b>	<b>48 615</b>	<b>25,2</b>	<b>132 674</b>	<b>45 910</b>	<b>68,7</b>	<b>1 053</b>	<b>1 027</b>	<b>131 621</b>	<b>131 647</b>

Quelle: Wahlamt der Stadt Nürnberg

## noch: Ergebnisse der Bundestagswahl 2013 im Wahlkreis 244 Nürnberg-Nord (Briefwahl & Gesamt)

gültige Erststimmen für						gültige Zweitstimmen für											
CSU		SPD		Sonstige		CSU		SPD		FDP		GRÜNE		DIE LINKE		Sonstige	
Zahl	%	Zahl	%	Zahl	%	Zahl	%	Zahl	%	Zahl	%	Zahl	%	Zahl	%	Zahl	%
313	35,5	273	31,0	296	33,6	275	31,1	207	23,4	68	7,7	176	19,9	66	7,5	92	10,4
508	39,1	387	29,8	404	31,1	422	32,4	321	24,6	108	8,3	232	17,8	69	5,3	151	11,6
430	35,8	347	28,9	425	35,4	352	29,2	255	21,1	112	9,3	238	19,7	91	7,5	158	13,1
444	37,8	329	28,0	401	34,2	383	32,6	285	24,3	82	7,0	205	17,4	68	5,8	152	12,9
312	36,4	263	30,7	282	32,9	289	33,6	226	26,3	47	5,5	133	15,5	43	5,0	122	14,2
354	38,8	252	27,6	307	33,6	305	33,5	204	22,4	56	6,1	146	16,0	48	5,3	152	16,7
375	34,8	323	29,9	381	35,3	326	30,0	281	25,9	52	4,8	178	16,4	62	5,7	186	17,1
364	33,5	381	35,1	341	31,4	329	30,4	319	29,4	47	4,3	159	14,7	63	5,8	167	15,4
336	37,8	241	27,1	313	35,2	297	33,4	190	21,4	65	7,3	157	17,7	53	6,0	127	14,3
315	32,7	310	32,2	337	35,0	281	29,1	268	27,7	35	3,6	163	16,9	70	7,2	149	15,4
353	31,7	356	32,0	405	36,4	304	27,3	316	28,4	40	3,6	182	16,3	94	8,4	178	16,0
271	26,2	329	31,8	435	42,0	252	23,9	262	24,9	42	4,0	233	22,1	109	10,3	156	14,8
396	32,5	412	33,8	410	33,7	359	29,4	338	27,7	48	3,9	200	16,4	97	7,9	180	14,7
345	31,8	316	29,1	425	39,1	314	28,9	255	23,4	68	6,3	211	19,4	78	7,2	162	14,9
315	32,3	278	28,5	382	39,2	298	30,6	239	24,6	42	4,3	198	20,3	64	6,6	132	13,6
434	39,5	314	28,6	351	31,9	387	35,3	259	23,6	64	5,8	161	14,7	70	6,4	156	14,2
341	44,6	222	29,0	202	26,4	318	41,5	202	26,3	52	6,8	85	11,1	31	4,0	79	10,3
270	31,2	273	31,5	323	37,3	242	27,9	235	27,1	47	5,4	154	17,8	66	7,6	123	14,2
352	38,1	282	30,5	291	31,5	310	33,5	242	26,2	58	6,3	142	15,4	47	5,1	125	13,5
392	36,5	323	30,0	360	33,5	353	32,9	262	24,4	65	6,1	161	15,0	81	7,6	150	14,0
340	34,2	362	36,5	291	29,3	315	31,6	315	31,6	57	5,7	94	9,4	68	6,8	147	14,8
347	43,2	245	30,5	212	26,4	298	36,9	201	24,9	48	5,9	130	16,1	36	4,5	94	11,6
301	34,8	254	29,4	309	35,8	270	31,4	217	25,2	32	3,7	93	10,8	94	10,9	155	18,0
547	43,3	371	29,4	346	27,4	509	40,3	321	25,4	71	5,6	155	12,3	73	5,8	135	10,7
620	46,7	326	24,5	382	28,8	546	41,2	286	21,6	100	7,5	153	11,5	62	4,7	178	13,4
667	49,1	374	27,5	318	23,4	591	43,6	323	23,8	83	6,1	144	10,6	45	3,3	171	12,6
551	51,2	319	29,6	207	19,2	497	46,1	277	25,7	57	5,3	95	8,8	34	3,2	119	11,0
414	43,8	266	28,1	265	28,0	380	40,2	245	25,9	39	4,1	130	13,7	37	3,9	115	12,2
474	46,6	301	29,6	242	23,8	420	41,4	261	25,7	56	5,5	128	12,6	39	3,8	110	10,8
475	42,8	335	30,2	299	27,0	441	39,6	276	24,8	49	4,4	149	13,4	54	4,9	144	12,9
492	42,0	347	29,6	333	28,4	451	38,4	307	26,2	57	4,9	142	12,1	50	4,3	166	14,2
453	42,7	294	27,7	314	29,6	407	38,3	243	22,9	81	7,6	131	12,3	55	5,2	146	13,7
378	47,4	221	27,7	198	24,8	318	39,9	183	23,0	93	11,7	100	12,6	29	3,6	73	9,2
474	42,0	323	28,6	332	29,4	422	37,4	277	24,5	77	6,8	168	14,9	47	4,2	138	12,2
532	53,4	198	19,9	266	26,7	437	43,7	169	16,9	156	15,6	127	12,7	17	1,7	93	9,3
455	53,9	184	21,8	205	24,3	412	48,6	161	19,0	69	8,1	86	10,1	29	3,4	91	10,7
507	48,2	269	25,6	275	26,2	452	43,0	222	21,1	84	8,0	139	13,2	28	2,7	126	12,0
541	57,4	183	19,4	219	23,2	462	48,6	165	17,4	116	12,2	99	10,4	26	2,7	82	8,6
443	44,7	258	26,0	290	29,3	403	40,8	211	21,4	117	11,8	123	12,4	41	4,1	93	9,4
477	44,4	308	28,7	289	26,9	429	39,6	266	24,6	55	5,1	153	14,1	56	5,2	124	11,4
<b>33 752</b>	<b>39,0</b>	<b>28 683</b>	<b>33,1</b>	<b>24 142</b>	<b>27,9</b>	<b>29 698</b>	<b>34,3</b>	<b>24 397</b>	<b>28,2</b>	<b>4 162</b>	<b>4,8</b>	<b>10 745</b>	<b>12,4</b>	<b>6 749</b>	<b>7,8</b>	<b>10 781</b>	<b>12,5</b>
<b>18 077</b>	<b>40,1</b>	<b>12 983</b>	<b>28,8</b>	<b>13 984</b>	<b>31,0</b>	<b>16 050</b>	<b>35,6</b>	<b>10 913</b>	<b>24,2</b>	<b>2 988</b>	<b>6,6</b>	<b>6 699</b>	<b>14,8</b>	<b>2 562</b>	<b>5,7</b>	<b>5 903</b>	<b>13,1</b>
<b>51 829</b>	<b>39,4</b>	<b>41 666</b>	<b>31,7</b>	<b>38 126</b>	<b>29,0</b>	<b>45 748</b>	<b>34,8</b>	<b>35 310</b>	<b>26,8</b>	<b>7 150</b>	<b>5,4</b>	<b>17 444</b>	<b>13,3</b>	<b>9 311</b>	<b>7,1</b>	<b>16 684</b>	<b>12,7</b>



## noch: Ergebnisse der Bundestagswahl 2013 im Wahlkreis 244 Nürnberg-Nord (Briefwahl & Gesamt)

Statistischer Bezirk <sup>1)</sup> > Wahlbezirk	von den sonstigen gültigen Erststimmen entfielen auf													
	FDP		GRÜNE		DIE LINKE		PIRATEN		NPD		BÜNDNIS 21 <sup>4)</sup>		MLPD	
	Zahl	%	Zahl	%	Zahl	%	Zahl	%	Zahl	%	Zahl	%	Zahl	%
Briefwahl 9905	44	5,0	119	13,5	60	6,8	23	2,6	3	0,3	-	-	-	-
Briefwahl 9906	48	3,7	188	14,5	58	4,5	33	2,5	8	0,6	-	-	-	-
Briefwahl 9907	51	4,2	179	14,9	63	5,2	44	3,7	9	0,7	-	-	4	0,3
Briefwahl 9908	39	3,3	178	15,2	63	5,4	37	3,2	9	0,8	-	-	1	0,1
Briefwahl 9909	19	2,2	116	13,5	32	3,7	45	5,3	9	1,1	-	-	-	-
Briefwahl 9910	33	3,6	118	12,9	36	3,9	45	4,9	11	1,2	-	-	-	-
Briefwahl 9911	29	2,7	133	12,3	67	6,2	47	4,4	21	1,9	-	-	1	0,1
Briefwahl 9912	31	2,9	114	10,5	61	5,6	51	4,7	16	1,5	-	-	-	-
Briefwahl 9913	44	4,9	126	14,2	51	5,7	29	3,3	8	0,9	-	-	-	-
Briefwahl 9914	19	2,0	122	12,7	61	6,3	49	5,1	15	1,6	-	-	-	-
Briefwahl 9915	16	1,4	148	13,3	88	7,9	43	3,9	16	1,4	-	-	2	0,2
Briefwahl 9922	30	2,9	185	17,9	101	9,8	56	5,4	8	0,8	-	-	1	0,1
Briefwahl 9923	26	2,1	153	12,6	95	7,8	56	4,6	11	0,9	-	-	1	0,1
Briefwahl 9924	45	4,1	173	15,9	71	6,5	39	3,6	14	1,3	-	-	2	0,2
Briefwahl 9925	30	3,1	160	16,4	61	6,3	45	4,6	11	1,1	-	-	1	0,1
Briefwahl 9926	45	4,1	130	11,8	64	5,8	25	2,3	6	0,5	-	-	2	0,2
Briefwahl 9927	43	5,6	69	9,0	32	4,2	19	2,5	3	0,4	-	-	1	0,1
Briefwahl 9928	30	3,5	129	14,9	61	7,0	41	4,7	9	1,0	-	-	2	0,2
Briefwahl 9929	32	3,5	113	12,2	42	4,5	32	3,5	9	1,0	-	-	-	-
Briefwahl 9930	39	3,6	122	11,3	71	6,6	38	3,5	18	1,7	-	-	1	0,1
Briefwahl 9931	32	3,2	75	7,6	66	6,6	38	3,8	16	1,6	-	-	1	0,1
Briefwahl 9932	21	2,6	91	11,3	27	3,4	18	2,2	4	0,5	-	-	-	-
Briefwahl 9955	17	2,0	74	8,6	76	8,8	51	5,9	11	1,3	-	-	1	0,1
Briefwahl 9956	43	3,4	132	10,4	68	5,4	26	2,1	7	0,6	-	-	1	0,1
Briefwahl 9957	59	4,4	123	9,3	63	4,7	31	2,3	11	0,8	-	-	-	-
Briefwahl 9958	36	2,6	98	7,2	41	3,0	38	2,8	16	1,2	-	-	1	0,1
Briefwahl 9959	24	2,2	72	6,7	30	2,8	19	1,8	7	0,6	-	-	-	-
Briefwahl 9960	27	2,9	109	11,5	39	4,1	26	2,8	10	1,1	-	-	-	-
Briefwahl 9961	25	2,5	98	9,6	29	2,9	14	1,4	4	0,4	-	-	-	-
Briefwahl 9962	30	2,7	103	9,3	49	4,4	25	2,3	16	1,4	-	-	-	-
Briefwahl 9963	30	2,6	113	9,6	53	4,5	37	3,2	21	1,8	-	-	-	-
Briefwahl 9964	42	4,0	101	9,5	47	4,4	48	4,5	2	0,2	-	-	-	-
Briefwahl 9965	46	5,8	71	8,9	28	3,5	13	1,6	7	0,9	-	-	1	0,1
Briefwahl 9966	54	4,8	119	10,5	44	3,9	33	2,9	15	1,3	-	-	-	-
Briefwahl 9967	90	9,0	98	9,8	20	2,0	10	1,0	3	0,3	-	-	-	-
Briefwahl 9968	36	4,3	72	8,5	25	3,0	11	1,3	4	0,5	-	-	1	0,1
Briefwahl 9969	48	4,6	105	10,0	24	2,3	10	1,0	6	0,6	-	-	1	0,1
Briefwahl 9970	60	6,4	83	8,8	18	1,9	5	0,5	3	0,3	-	-	-	-
Briefwahl 9971	81	8,2	90	9,1	36	3,6	15	1,5	7	0,7	-	-	-	-
Briefwahl 9972	27	2,5	118	11,0	39	3,6	16	1,5	14	1,3	-	-	-	-
<b>Urnenwahl Nürnberg-Nord (244)</b>	<b>1 861</b>	<b>2,1</b>	<b>8 130</b>	<b>9,4</b>	<b>5 788</b>	<b>6,7</b>	<b>2 643</b>	<b>3,1</b>	<b>918</b>	<b>1,1</b>	-	-	<b>89</b>	<b>0,1</b>
<b>Briefwahl Nürnberg-Nord (244)</b>	<b>1 695</b>	<b>3,8</b>	<b>5 206</b>	<b>11,6</b>	<b>2 311</b>	<b>5,1</b>	<b>1 412</b>	<b>3,1</b>	<b>423</b>	<b>0,9</b>	-	-	<b>33</b>	<b>0,1</b>
<b>Wahlkreis Nürnberg-Nord (244)</b>	<b>3 556</b>	<b>2,7</b>	<b>13 336</b>	<b>10,1</b>	<b>8 099</b>	<b>6,2</b>	<b>4 055</b>	<b>3,1</b>	<b>1 341</b>	<b>1,0</b>	-	-	<b>122</b>	<b>0,1</b>

Quelle: Wahlamt der Stadt Nürnberg

## noch: Ergebnisse der Bundestagswahl 2013 im Wahlkreis 244 Nürnberg-Nord (Briefwahl & Gesamt)

noch: sonstige gültige Erststimmen								von den sonstigen gültigen Zweitstimmen entfielen auf							
AFD		FW		DIE PARTEI		PFLEIDERER		PIRATEN		NPD		ÖDP			
Zahl	%	Zahl	%	Zahl	%	Zahl	%	Zahl	%	Zahl	%	Zahl	%		
25	2,8	15	1,7	6	0,7	1	0,1	31	3,5	2	0,2	6	0,7		
36	2,8	23	1,8	9	0,7	1	0,1	42	3,2	6	0,5	11	0,8		
32	2,7	26	2,2	10	0,8	7	0,6	34	2,8	6	0,5	17	1,4		
28	2,4	25	2,1	14	1,2	7	0,6	37	3,1	9	0,8	9	0,8		
30	3,5	27	3,2	4	0,5	-	-	41	4,8	7	0,8	9	1,0		
29	3,2	23	2,5	11	1,2	1	0,1	53	5,8	8	0,9	11	1,2		
39	3,6	34	3,2	9	0,8	1	0,1	54	5,0	18	1,7	11	1,0		
32	2,9	30	2,8	6	0,6	-	-	44	4,1	15	1,4	13	1,2		
27	3,0	22	2,5	6	0,7	-	-	29	3,3	3	0,3	18	2,0		
30	3,1	22	2,3	16	1,7	3	0,3	50	5,2	13	1,3	12	1,2		
49	4,4	19	1,7	16	1,4	8	0,7	49	4,4	13	1,2	12	1,1		
25	2,4	17	1,6	-	-	12	1,2	65	6,2	6	0,6	8	0,8		
31	2,5	28	2,3	8	0,7	1	0,1	53	4,3	11	0,9	17	1,4		
33	3,0	29	2,7	12	1,1	7	0,6	37	3,4	13	1,2	13	1,2		
32	3,3	32	3,3	8	0,8	2	0,2	44	4,5	5	0,5	9	0,9		
43	3,9	26	2,4	7	0,6	3	0,3	30	2,7	11	1,0	8	0,7		
20	2,6	11	1,4	1	0,1	3	0,4	24	3,1	3	0,4	9	1,2		
22	2,5	18	2,1	8	0,9	3	0,3	35	4,0	6	0,7	8	0,9		
29	3,1	28	3,0	6	0,6	-	-	24	2,6	9	1,0	12	1,3		
37	3,4	25	2,3	7	0,7	2	0,2	38	3,5	15	1,4	6	0,6		
34	3,4	25	2,5	3	0,3	1	0,1	33	3,3	11	1,1	5	0,5		
25	3,1	19	2,4	5	0,6	2	0,2	12	1,5	4	0,5	8	1,0		
34	3,9	32	3,7	12	1,4	1	0,1	52	6,0	10	1,2	10	1,2		
37	2,9	24	1,9	5	0,4	3	0,2	29	2,3	8	0,6	8	0,6		
55	4,1	31	2,3	5	0,4	4	0,3	37	2,8	11	0,8	11	0,8		
54	4,0	30	2,2	4	0,3	-	-	34	2,5	8	0,6	12	0,9		
23	2,1	23	2,1	9	0,8	-	-	24	2,2	6	0,6	5	0,5		
30	3,2	20	2,1	4	0,4	-	-	26	2,7	6	0,6	8	0,8		
37	3,6	27	2,7	4	0,4	4	0,4	19	1,9	3	0,3	7	0,7		
36	3,2	24	2,2	10	0,9	6	0,5	21	1,9	10	0,9	19	1,7		
40	3,4	30	2,6	5	0,4	4	0,3	30	2,6	14	1,2	18	1,5		
40	3,8	18	1,7	12	1,1	4	0,4	40	3,8	1	0,1	8	0,8		
22	2,8	8	1,0	2	0,3	-	-	12	1,5	6	0,8	5	0,6		
40	3,5	22	1,9	5	0,4	-	-	33	2,9	7	0,6	8	0,7		
26	2,6	16	1,6	2	0,2	1	0,1	11	1,1	3	0,3	10	1,0		
34	4,0	14	1,7	8	0,9	-	-	7	0,8	2	0,2	3	0,4		
44	4,2	29	2,8	7	0,7	1	0,1	17	1,6	6	0,6	4	0,4		
27	2,9	22	2,3	-	-	1	0,1	8	0,8	2	0,2	3	0,3		
38	3,8	15	1,5	6	0,6	2	0,2	11	1,1	3	0,3	6	0,6		
39	3,6	28	2,6	6	0,6	2	0,2	17	1,6	14	1,3	8	0,7		
<b>2 954</b>	<b>3,4</b>	<b>1 126</b>	<b>1,3</b>	<b>544</b>	<b>0,6</b>	<b>89</b>	<b>0,1</b>	<b>2 795</b>	<b>3,2</b>	<b>719</b>	<b>0,8</b>	<b>512</b>	<b>0,6</b>		
<b>1 463</b>	<b>3,2</b>	<b>1 008</b>	<b>2,2</b>	<b>329</b>	<b>0,7</b>	<b>104</b>	<b>0,2</b>	<b>1 426</b>	<b>3,2</b>	<b>342</b>	<b>0,8</b>	<b>428</b>	<b>0,9</b>		
<b>4 417</b>	<b>3,4</b>	<b>2 134</b>	<b>1,6</b>	<b>873</b>	<b>0,7</b>	<b>193</b>	<b>0,1</b>	<b>4 221</b>	<b>3,2</b>	<b>1 061</b>	<b>0,8</b>	<b>940</b>	<b>0,7</b>		

## noch: Ergebnisse der Bundestagswahl 2013 im Wahlkreis 244 Nürnberg-Nord (Briefwahl & Gesamt)

Statistischer Bezirk <sup>1)</sup> > Wahlbezirk	noch: sonstige gültige Zweitstimmen											
	REP		BÜNDNIS 21/ RRP		BP		Tierschutz- partei		DIE VIOLETTEN		BÜSO	
	Zahl	%	Zahl	%	Zahl	%	Zahl	%	Zahl	%	Zahl	%
Briefwahl 9905	-	-	-	-	1	0,1	7	0,8	-	-	-	-
Briefwahl 9906	3	0,2	1	0,1	5	0,4	13	1,0	1	0,1	-	-
Briefwahl 9907	3	0,2	2	0,2	4	0,3	15	1,2	1	0,1	-	-
Briefwahl 9908	7	0,6	1	0,1	3	0,3	16	1,4	1	0,1	-	-
Briefwahl 9909	4	0,5	-	-	1	0,1	8	0,9	1	0,1	-	-
Briefwahl 9910	3	0,3	1	0,1	4	0,4	12	1,3	1	0,1	1	0,1
Briefwahl 9911	6	0,6	3	0,3	3	0,3	16	1,5	-	-	-	-
Briefwahl 9912	2	0,2	-	-	6	0,6	10	0,9	1	0,1	-	-
Briefwahl 9913	3	0,3	-	-	5	0,6	12	1,3	-	-	-	-
Briefwahl 9914	2	0,2	-	-	5	0,5	12	1,2	3	0,3	-	-
Briefwahl 9915	2	0,2	-	-	10	0,9	12	1,1	2	0,2	-	-
Briefwahl 9922	5	0,5	-	-	2	0,2	14	1,3	5	0,5	-	-
Briefwahl 9923	3	0,2	-	-	6	0,5	18	1,5	2	0,2	-	-
Briefwahl 9924	4	0,4	-	-	3	0,3	14	1,3	1	0,1	-	-
Briefwahl 9925	2	0,2	-	-	4	0,4	7	0,7	1	0,1	-	-
Briefwahl 9926	2	0,2	1	0,1	4	0,4	8	0,7	2	0,2	-	-
Briefwahl 9927	-	-	-	-	1	0,1	5	0,7	-	-	-	-
Briefwahl 9928	1	0,1	1	0,1	4	0,5	9	1,0	3	0,3	-	-
Briefwahl 9929	1	0,1	1	0,1	3	0,3	15	1,6	-	-	-	-
Briefwahl 9930	2	0,2	2	0,2	6	0,6	9	0,8	3	0,3	1	0,1
Briefwahl 9931	6	0,6	3	0,3	10	1,0	7	0,7	1	0,1	-	-
Briefwahl 9932	2	0,2	1	0,1	7	0,9	10	1,2	-	-	-	-
Briefwahl 9955	6	0,7	-	-	4	0,5	9	1,0	2	0,2	2	0,2
Briefwahl 9956	5	0,4	1	0,1	6	0,5	8	0,6	2	0,2	-	-
Briefwahl 9957	6	0,5	-	-	5	0,4	8	0,6	3	0,2	1	0,1
Briefwahl 9958	9	0,7	-	-	7	0,5	9	0,7	-	-	-	-
Briefwahl 9959	7	0,6	3	0,3	4	0,4	18	1,7	3	0,3	1	0,1
Briefwahl 9960	5	0,5	-	-	2	0,2	10	1,1	1	0,1	-	-
Briefwahl 9961	-	-	-	-	1	0,1	10	1,0	1	0,1	-	-
Briefwahl 9962	6	0,5	1	0,1	5	0,4	5	0,4	3	0,3	1	0,1
Briefwahl 9963	3	0,3	-	-	7	0,6	15	1,3	6	0,5	1	0,1
Briefwahl 9964	5	0,5	-	-	5	0,5	15	1,4	-	-	-	-
Briefwahl 9965	2	0,3	-	-	2	0,3	6	0,8	1	0,1	-	-
Briefwahl 9966	4	0,4	1	0,1	8	0,7	5	0,4	3	0,3	-	-
Briefwahl 9967	1	0,1	2	0,2	-	-	7	0,7	3	0,3	-	-
Briefwahl 9968	6	0,7	1	0,1	4	0,5	6	0,7	1	0,1	-	-
Briefwahl 9969	2	0,2	3	0,3	-	-	5	0,5	1	0,1	-	-
Briefwahl 9970	-	-	-	-	5	0,5	8	0,8	2	0,2	1	0,1
Briefwahl 9971	3	0,3	-	-	1	0,1	10	1,0	2	0,2	-	-
Briefwahl 9972	3	0,3	1	0,1	3	0,3	13	1,2	-	-	-	-
<b>Urnenwahl Nürnberg-Nord (244)</b>	<b>268</b>	<b>0,3</b>	<b>23</b>	<b>0,0</b>	<b>152</b>	<b>0,2</b>	<b>588</b>	<b>0,7</b>	<b>90</b>	<b>0,1</b>	<b>16</b>	<b>0,0</b>
<b>Briefwahl Nürnberg-Nord (244)</b>	<b>141</b>	<b>0,3</b>	<b>34</b>	<b>0,1</b>	<b>185</b>	<b>0,4</b>	<b>444</b>	<b>1,0</b>	<b>75</b>	<b>0,2</b>	<b>10</b>	<b>0,0</b>
<b>Wahlkreis Nürnberg-Nord (244)</b>	<b>409</b>	<b>0,3</b>	<b>57</b>	<b>0,0</b>	<b>337</b>	<b>0,3</b>	<b>1 032</b>	<b>0,8</b>	<b>165</b>	<b>0,1</b>	<b>26</b>	<b>0,0</b>

Quelle: Wahlamt der Stadt Nürnberg

1) Die Statistischen Bezirke 17 und 18 (zu 17), 34 und 36 (zu 36), 38 und 39 (zu 38), 40 und 41 (zu 40), 42 und 43 (zu 43) und 75 und 87 (zu 75) werden im Rahmen der Wahlstatistik mit Nachbarbezirken zusammengefasst.

2) Wahlberechtigte inklusive Fälle nach § 25 BWO (Selbständiger Wahlschein für nicht ins Wählerverzeichnis Eingetragene)

3) Wahlbeteiligung in den Urnenwahlbezirken mit Briefwahlfaktor 94,4

4) Kein Erststimmenkandidat im Wahlkreis 244

noch: Ergebnisse der Bundestagswahl 2013 im Wahlkreis 244 Nürnberg-Nord  
(Briefwahl & Gesamt)

noch: sonstige gültige Zweitstimmen											
MLPD		AFD		pro DEUTSCHLAND		DIE FRAUEN		FW		VERNUNFT	
Zahl	%	Zahl	%	Zahl	%	Zahl	%	Zahl	%	Zahl	%
-	-	34	3,8	1	0,1	2	0,2	7	0,8	1	0,1
-	-	41	3,1	1	0,1	4	0,3	21	1,6	2	0,2
3	0,2	43	3,6	2	0,2	4	0,3	23	1,9	1	0,1
1	0,1	39	3,3	-	-	4	0,3	24	2,0	1	0,1
-	-	37	4,3	-	-	1	0,1	13	1,5	-	-
-	-	36	4,0	1	0,1	-	-	18	2,0	3	0,3
1	0,1	49	4,5	1	0,1	2	0,2	21	1,9	1	0,1
-	-	44	4,1	-	-	3	0,3	28	2,6	1	0,1
1	0,1	31	3,5	-	-	5	0,6	19	2,1	1	0,1
-	-	28	2,9	1	0,1	4	0,4	17	1,8	2	0,2
2	0,2	53	4,8	2	0,2	2	0,2	16	1,4	3	0,3
1	0,1	31	2,9	1	0,1	1	0,1	17	1,6	-	-
2	0,2	43	3,5	-	-	5	0,4	16	1,3	4	0,3
2	0,2	44	4,0	-	-	2	0,2	27	2,5	2	0,2
1	0,1	30	3,1	-	-	2	0,2	24	2,5	3	0,3
-	-	57	5,2	1	0,1	3	0,3	29	2,6	-	-
1	0,1	25	3,3	-	-	2	0,3	9	1,2	-	-
1	0,1	38	4,4	-	-	-	-	16	1,8	1	0,1
-	-	33	3,6	1	0,1	2	0,2	23	2,5	1	0,1
1	0,1	47	4,4	1	0,1	1	0,1	18	1,7	-	-
1	0,1	42	4,2	1	0,1	2	0,2	25	2,5	-	-
-	-	35	4,3	1	0,1	1	0,1	13	1,6	-	-
-	-	33	3,8	3	0,3	1	0,1	22	2,6	1	0,1
-	-	43	3,4	-	-	5	0,4	20	1,6	-	-
-	-	61	4,6	1	0,1	3	0,2	31	2,3	-	-
-	-	61	4,5	2	0,1	4	0,3	24	1,8	1	0,1
-	-	27	2,5	-	-	2	0,2	19	1,8	-	-
-	-	32	3,4	1	0,1	-	-	22	2,3	2	0,2
-	-	49	4,8	2	0,2	2	0,2	15	1,5	1	0,1
-	-	45	4,0	-	-	1	0,1	27	2,4	-	-
34	2,9	13	1,1	-	-	4	0,3	21	1,8	-	-
1	0,1	48	4,5	2	0,2	3	0,3	16	1,5	2	0,2
1	0,1	29	3,6	-	-	1	0,1	7	0,9	1	0,1
-	-	52	4,6	-	-	1	0,1	16	1,4	-	-
-	-	40	4,0	-	-	2	0,2	14	1,4	-	-
-	-	46	5,4	-	-	5	0,6	10	1,2	-	-
-	-	57	5,4	-	-	5	0,5	25	2,4	1	0,1
-	-	36	3,8	-	-	-	-	17	1,8	-	-
-	-	43	4,4	1	0,1	1	0,1	12	1,2	-	-
-	-	41	3,8	-	-	2	0,2	22	2,0	-	-
<b>91</b>	<b>0,1</b>	<b>4 146</b>	<b>4,8</b>	<b>53</b>	<b>0,1</b>	<b>144</b>	<b>0,2</b>	<b>1 077</b>	<b>1,2</b>	<b>107</b>	<b>0,1</b>
<b>58</b>	<b>0,1</b>	<b>1 760</b>	<b>3,9</b>	<b>28</b>	<b>0,1</b>	<b>100</b>	<b>0,2</b>	<b>832</b>	<b>1,8</b>	<b>40</b>	<b>0,1</b>
<b>149</b>	<b>0,1</b>	<b>5 906</b>	<b>4,5</b>	<b>81</b>	<b>0,1</b>	<b>244</b>	<b>0,2</b>	<b>1 909</b>	<b>1,5</b>	<b>147</b>	<b>0,1</b>

**Tab. 2.2.7: Ergebnisse der Bundestagswahl 2013 im Wahlkreis 245 Nürnberg-Süd  
(Statistische Bezirke 14-32)**

Statistischer Bezirk <sup>1)</sup> > Wahlbezirk	Wahlberechtigte			Wähler/innen		Wahl- beteili- gung <sup>3)</sup>	ungültige		gültige	
	insge- samt <sup>2)</sup>	dar. mit Wahl- schein		insge- samt	dar. mit WS		Erst- stimmen	Zweit- stimmen	Erst- stimmen	Zweit- stimmen
		Zahl	Zahl							
<b>14 Hummelstein</b>	<b>6 816</b>	<b>1 461</b>	<b>21,4</b>	<b>2 933</b>	<b>12</b>	<b>63,1</b>	<b>35</b>	<b>42</b>	<b>2 898</b>	<b>2 891</b>
1450 Schuckertplatz, Budapester Platz	840	198	23,6	350	-	63,9	7	7	343	343
1451 Ajtoschstr., Lutherplatz	822	162	19,7	352	3	61,1	8	7	344	345
1452 Gudrunstr., Kleestr.	1 047	211	20,2	496	4	66,0	2	3	494	493
1453 Jean-Paul-Platz, Sperberstr.	856	179	20,9	387	-	64,9	2	4	385	383
1454 Budapester Str., Normannenstr.	949	222	23,4	401	2	64,1	3	4	398	397
1455 Morsestr., Burgundenstr.	994	179	18,0	408	2	57,8	10	7	398	401
1456 Huldstr., Neulichtenhofstr.	1 308	310	23,7	539	1	63,5	3	10	536	529
<b>15 Gugelstraße</b>	<b>4 042</b>	<b>724</b>	<b>17,9</b>	<b>1 432</b>	<b>7</b>	<b>52,2</b>	<b>14</b>	<b>13</b>	<b>1 418</b>	<b>1 419</b>
1550 Seuffertstr., Gugelstr.	900	169	18,8	319	2	52,9	4	3	315	316
1551 Steinheilstr., Helmholtzstr.	735	133	18,1	287	2	55,9	1	2	286	285
1552 Vogelweiherstr., Gaußstr.	771	143	18,5	227	-	46,9	1	4	226	223
1553 Schwabenstr., Sperlingstr.	846	138	16,3	297	1	50,4	5	1	292	296
1554 Wattstr., Voltastr.	790	141	17,8	302	2	54,8	3	3	299	299
<b>16 Steinbühl</b>	<b>6 614</b>	<b>1 068</b>	<b>16,1</b>	<b>2 369</b>	<b>6</b>	<b>51,0</b>	<b>33</b>	<b>33</b>	<b>2 336</b>	<b>2 336</b>
1650 Tunnelstr., Siemensplatz	1 008	176	17,5	408	2	56,8	6	6	402	402
1651 Obere Mentergasse, Melanchthonplatz	1 027	169	16,5	398	1	54,2	2	1	396	397
1652 An den Rampen, Gebhard-Ott-Str.	1 081	149	13,8	337	1	44,1	9	8	328	329
1653 Volkmannstr., Geißlerstr.	843	107	12,7	256	-	42,3	6	6	250	250
1654 Helingstr., Munkerstr.	842	170	20,2	313	1	56,1	2	6	311	307
1655 Linnestr., Leibnizstr.	915	166	18,1	309	-	50,9	4	4	305	305
1656 Herschelstr., Schleidenstr.	898	131	14,6	348	1	52,4	4	2	344	346
<b>17 Gibitzenhof <sup>1)</sup></b>	<b>2 892</b>	<b>369</b>	<b>12,8</b>	<b>1 079</b>	<b>4</b>	<b>49,2</b>	<b>14</b>	<b>14</b>	<b>1 065</b>	<b>1 065</b>
1750 Industriestr., Maybachstr.	1 004	89	8,9	367	-	44,9	8	6	359	361
1751 Pfälzerstr., Alemannenstr.	873	136	15,6	277	1	46,3	2	1	275	276
1752 Freiburger Str., Meisenstr.	1 015	144	14,2	435	3	55,9	4	7	431	428
<b>19 Schweinau</b>	<b>2 561</b>	<b>329</b>	<b>12,8</b>	<b>885</b>	<b>1</b>	<b>46,6</b>	<b>11</b>	<b>16</b>	<b>874</b>	<b>869</b>
1950 Hans-Schmidt-Str., Waldaustr.	908	118	13,0	300	1	45,2	7	11	293	289
1951 Eisenstr., Lochnerstr.	712	74	10,4	243	-	43,9	3	4	240	239
1952 Elisenstr., Kreuzsteinstr.-(R)	941	137	14,6	342	-	50,1	1	1	341	341
<b>20 St. Leonhard</b>	<b>7 383</b>	<b>1 208</b>	<b>16,4</b>	<b>2 893</b>	<b>13</b>	<b>54,4</b>	<b>48</b>	<b>53</b>	<b>2 845</b>	<b>2 840</b>
2050 Rothenburger Str., Schnepfenhorststr.	914	184	20,1	373	2	59,6	8	6	365	367
2051 Konstanzenstr., Blücherstr.	960	245	25,5	432	3	68,8	3	3	429	429
2052 Orffstr., Geisseestr.	866	150	17,3	346	2	56,1	4	5	342	341
2053 Gernotstr., Zollerstr.	886	107	12,1	300	-	45,3	10	9	290	291
2054 Felixstr., Leopoldstr.	803	135	16,8	330	-	57,0	2	4	328	326
2055 Otmarstr., Grünstr.	889	132	14,8	379	-	56,6	7	6	372	373
2056 Schwabacher Str., Hermannstr.	832	117	14,1	283	3	46,9	9	6	274	277
2057 Schlachthofstr., Webersgasse	1 233	138	11,2	450	3	46,8	5	14	445	436
<b>21 Sündersbühl</b>	<b>3 154</b>	<b>399</b>	<b>12,7</b>	<b>1 199</b>	<b>1</b>	<b>49,9</b>	<b>24</b>	<b>26</b>	<b>1 175</b>	<b>1 173</b>
2150 Bernadottestr., Söderblomstr.	888	131	14,8	383	-	57,1	10	11	373	372
2151 Herzog-Bernhard-Str., Nansenstr.	898	137	15,3	371	-	55,7	4	3	367	368
2152 Witschelstr., Holzschuherstr.	717	73	10,2	229	1	41,4	1	4	228	225
2153 Bertha-von-Suttner-Str., Zweigstr.	651	58	8,9	216	-	41,6	9	8	207	208
<b>31 Rangierbahnhof-Siedlung</b>	<b>2 855</b>	<b>536</b>	<b>18,8</b>	<b>1 391</b>	<b>4</b>	<b>66,3</b>	<b>18</b>	<b>28</b>	<b>1 373</b>	<b>1 363</b>
3150 Schnorrstr., Bauernfeindstr.	1 081	176	16,3	540	4	64,9	9	12	531	528
3151 Sonnenstr., Planetenring	978	204	20,9	474	-	68,1	6	10	468	464
3152 Jupiterwinkel, Saturnweg	796	156	19,6	377	-	65,9	3	6	374	371
<b>32 Langwasser Nordwest</b>	<b>5 613</b>	<b>936</b>	<b>16,7</b>	<b>2 553</b>	<b>8</b>	<b>61,1</b>	<b>35</b>	<b>49</b>	<b>2 518</b>	<b>2 504</b>
3250 Neuselsbrunn	1 000	193	19,3	479	1	66,0	6	10	473	469
3251 Herzogstandstr., Hochgernstr.	975	104	10,7	403	-	51,4	9	12	394	391
3252 Grüntenweg, Zugspitzstr.	930	187	20,1	446	2	66,7	7	10	439	436

Quelle: Wahlamt der Stadt Nürnberg

noch: Ergebnisse der Bundestagswahl 2013 im Wahlkreis 245 Nürnberg-Süd  
(Statistische Bezirke 14-32)

gültige Erststimmen für						gültige Zweitstimmen für											
CSU		SPD		Sonstige		CSU		SPD		FDP		GRÜNE		DIE LINKE		Sonstige	
Zahl	%	Zahl	%	Zahl	%	Zahl	%	Zahl	%	Zahl	%	Zahl	%	Zahl	%	Zahl	%
<b>970</b>	<b>33,5</b>	<b>1 169</b>	<b>40,3</b>	<b>759</b>	<b>26,2</b>	<b>860</b>	<b>29,7</b>	<b>1 034</b>	<b>35,8</b>	<b>98</b>	<b>3,4</b>	<b>222</b>	<b>7,7</b>	<b>235</b>	<b>8,1</b>	<b>442</b>	<b>15,3</b>
115	33,5	142	41,4	86	25,1	92	26,8	123	35,9	13	3,8	25	7,3	27	7,9	63	18,4
100	29,1	157	45,6	87	25,3	95	27,5	140	40,6	10	2,9	23	6,7	31	9,0	46	13,3
157	31,8	200	40,5	137	27,7	147	29,8	173	35,1	12	2,4	48	9,7	38	7,7	75	15,2
113	29,4	176	45,7	96	24,9	102	26,6	163	42,6	8	2,1	25	6,5	27	7,0	58	15,1
137	34,4	154	38,7	107	26,9	119	30,0	144	36,3	18	4,5	34	8,6	30	7,6	52	13,1
136	34,2	145	36,4	117	29,4	115	28,7	128	31,9	17	4,2	23	5,7	38	9,5	80	20,0
212	39,6	195	36,4	129	24,1	190	35,9	163	30,8	20	3,8	44	8,3	44	8,3	68	12,9
<b>464</b>	<b>32,7</b>	<b>531</b>	<b>37,4</b>	<b>423</b>	<b>29,8</b>	<b>405</b>	<b>28,5</b>	<b>474</b>	<b>33,4</b>	<b>57</b>	<b>4,0</b>	<b>110</b>	<b>7,8</b>	<b>157</b>	<b>11,1</b>	<b>216</b>	<b>15,2</b>
120	38,1	112	35,6	83	26,3	111	35,1	103	32,6	15	4,7	17	5,4	34	10,8	36	11,4
84	29,4	118	41,3	84	29,4	72	25,3	101	35,4	7	2,5	18	6,3	28	9,8	59	20,7
76	33,6	85	37,6	65	28,8	63	28,3	83	37,2	6	2,7	14	6,3	28	12,6	29	13,0
105	36,0	106	36,3	81	27,7	86	29,1	96	32,4	20	6,8	25	8,4	24	8,1	45	15,2
79	26,4	110	36,8	110	36,8	73	24,4	91	30,4	9	3,0	36	12,0	43	14,4	47	15,7
<b>782</b>	<b>33,5</b>	<b>878</b>	<b>37,6</b>	<b>676</b>	<b>28,9</b>	<b>724</b>	<b>31,0</b>	<b>787</b>	<b>33,7</b>	<b>76</b>	<b>3,3</b>	<b>143</b>	<b>6,1</b>	<b>247</b>	<b>10,6</b>	<b>359</b>	<b>15,4</b>
143	35,6	152	37,8	107	26,6	125	31,1	128	31,8	14	3,5	36	9,0	39	9,7	60	14,9
136	34,3	145	36,6	115	29,0	128	32,2	125	31,5	13	3,3	36	9,1	38	9,6	57	14,4
101	30,8	110	33,5	117	35,7	93	28,3	100	30,4	7	2,1	17	5,2	44	13,4	68	20,7
72	28,8	103	41,2	75	30,0	74	29,6	91	36,4	8	3,2	9	3,6	34	13,6	34	13,6
107	34,4	102	32,8	102	32,8	100	32,6	94	30,6	18	5,9	8	2,6	39	12,7	48	15,6
114	37,4	116	38,0	75	24,6	101	33,1	111	36,4	7	2,3	19	6,2	26	8,5	41	13,4
109	31,7	150	43,6	85	24,7	103	29,8	138	39,9	9	2,6	18	5,2	27	7,8	51	14,7
<b>389</b>	<b>36,5</b>	<b>397</b>	<b>37,3</b>	<b>279</b>	<b>26,2</b>	<b>363</b>	<b>34,1</b>	<b>363</b>	<b>34,1</b>	<b>29</b>	<b>2,7</b>	<b>63</b>	<b>5,9</b>	<b>103</b>	<b>9,7</b>	<b>144</b>	<b>13,5</b>
112	31,2	157	43,7	90	25,1	99	27,4	144	39,9	11	3,0	21	5,8	39	10,8	47	13,0
94	34,2	96	34,9	85	30,9	81	29,3	92	33,3	11	4,0	18	6,5	28	10,1	46	16,7
183	42,5	144	33,4	104	24,1	183	42,8	127	29,7	7	1,6	24	5,6	36	8,4	51	11,9
<b>392</b>	<b>44,9</b>	<b>289</b>	<b>33,1</b>	<b>193</b>	<b>22,1</b>	<b>361</b>	<b>41,5</b>	<b>244</b>	<b>28,1</b>	<b>25</b>	<b>2,9</b>	<b>42</b>	<b>4,8</b>	<b>87</b>	<b>10,0</b>	<b>110</b>	<b>12,7</b>
151	51,5	93	31,7	49	16,7	137	47,4	78	27,0	11	3,8	13	4,5	26	9,0	24	8,3
111	46,3	76	31,7	53	22,1	110	46,0	58	24,3	2	0,8	14	5,9	20	8,4	35	14,6
130	38,1	120	35,2	91	26,7	114	33,4	108	31,7	12	3,5	15	4,4	41	12,0	51	15,0
<b>1 112</b>	<b>39,1</b>	<b>983</b>	<b>34,6</b>	<b>750</b>	<b>26,4</b>	<b>967</b>	<b>34,0</b>	<b>855</b>	<b>30,1</b>	<b>126</b>	<b>4,4</b>	<b>219</b>	<b>7,7</b>	<b>255</b>	<b>9,0</b>	<b>418</b>	<b>14,7</b>
154	42,2	129	35,3	82	22,5	130	35,4	113	30,8	26	7,1	26	7,1	19	5,2	53	14,4
206	48,0	130	30,3	93	21,7	180	42,0	108	25,2	28	6,5	28	6,5	32	7,5	53	12,4
111	32,5	133	38,9	98	28,7	98	28,7	115	33,7	8	2,3	28	8,2	37	10,9	55	16,1
111	38,3	111	38,3	68	23,4	100	34,4	93	32,0	9	3,1	24	8,2	27	9,3	38	13,1
144	43,9	94	28,7	90	27,4	122	37,4	88	27,0	14	4,3	21	6,4	31	9,5	50	15,3
120	32,3	144	38,7	108	29,0	102	27,3	124	33,2	23	6,2	28	7,5	33	8,8	63	16,9
97	35,4	87	31,8	90	32,8	91	32,9	72	26,0	7	2,5	27	9,7	32	11,6	48	17,3
169	38,0	155	34,8	121	27,2	144	33,0	142	32,6	11	2,5	37	8,5	44	10,1	58	13,3
<b>462</b>	<b>39,3</b>	<b>402</b>	<b>34,2</b>	<b>311</b>	<b>26,5</b>	<b>402</b>	<b>34,3</b>	<b>366</b>	<b>31,2</b>	<b>31</b>	<b>2,6</b>	<b>55</b>	<b>4,7</b>	<b>120</b>	<b>10,2</b>	<b>199</b>	<b>17,0</b>
122	32,7	135	36,2	116	31,1	107	28,8	126	33,9	6	1,6	14	3,8	48	12,9	71	19,1
164	44,7	123	33,5	80	21,8	148	40,2	123	33,4	11	3,0	18	4,9	18	4,9	50	13,6
92	40,4	71	31,1	65	28,5	75	33,3	52	23,1	11	4,9	15	6,7	27	12,0	45	20,0
84	40,6	73	35,3	50	24,2	72	34,6	65	31,3	3	1,4	8	3,8	27	13,0	33	15,9
<b>416</b>	<b>30,3</b>	<b>683</b>	<b>49,7</b>	<b>274</b>	<b>20,0</b>	<b>404</b>	<b>29,6</b>	<b>592</b>	<b>43,4</b>	<b>28</b>	<b>2,1</b>	<b>55</b>	<b>4,0</b>	<b>100</b>	<b>7,3</b>	<b>184</b>	<b>13,5</b>
155	29,2	252	47,5	124	23,4	139	26,3	218	41,3	12	2,3	24	4,5	42	8,0	93	17,6
145	31,0	252	53,8	71	15,2	145	31,3	223	48,1	8	1,7	18	3,9	31	6,7	39	8,4
116	31,0	179	47,9	79	21,1	120	32,3	151	40,7	8	2,2	13	3,5	27	7,3	52	14,0
<b>1 175</b>	<b>46,7</b>	<b>811</b>	<b>32,2</b>	<b>532</b>	<b>21,1</b>	<b>1 077</b>	<b>43,0</b>	<b>718</b>	<b>28,7</b>	<b>71</b>	<b>2,8</b>	<b>116</b>	<b>4,6</b>	<b>181</b>	<b>7,2</b>	<b>341</b>	<b>13,6</b>
198	41,9	143	30,2	132	27,9	180	38,4	120	25,6	16	3,4	25	5,3	52	11,1	76	16,2
199	50,5	120	30,5	75	19,0	188	48,1	102	26,1	9	2,3	14	3,6	31	7,9	47	12,0
206	46,9	157	35,8	76	17,3	179	41,1	141	32,3	15	3,4	20	4,6	26	6,0	55	12,6

## noch: Ergebnisse der Bundestagswahl 2013 im Wahlkreis 245 Nürnberg-Süd (Statistische Bezirke 14-32)

Statistischer Bezirk <sup>1)</sup> > Wahlbezirk	von den sonstigen gültigen Erststimmen entfielen auf													
	FDP		GRÜNE		DIE LINKE		PIRATEN		NPD		BÜNDNIS 21		MLPD <sup>4)</sup>	
	Zahl	%	Zahl	%	Zahl	%	Zahl	%	Zahl	%	Zahl	%	Zahl	%
<b>14 Hummelstein</b>	<b>43</b>	<b>1,5</b>	<b>176</b>	<b>6,1</b>	<b>210</b>	<b>7,2</b>	<b>95</b>	<b>3,3</b>	<b>48</b>	<b>1,7</b>	<b>4</b>	<b>0,1</b>	-	-
1450 Schuckertplatz, Budapester Platz	7	2,0	17	5,0	19	5,5	14	4,1	7	2,0	1	0,3	-	-
1451 Ajtoschstr., Lutherplatz	6	1,7	13	3,8	31	9,0	13	3,8	4	1,2	1	0,3	-	-
1452 Gudrunstr., Kleestr.	6	1,2	38	7,7	43	8,7	10	2,0	7	1,4	-	-	-	-
1453 Jean-Paul-Platz, Sperberstr.	4	1,0	21	5,5	17	4,4	14	3,6	7	1,8	1	0,3	-	-
1454 Budapester Str., Normannenstr.	8	2,0	36	9,0	27	6,8	15	3,8	2	0,5	-	-	-	-
1455 Morsestr., Burgundenstr.	5	1,3	14	3,5	38	9,5	17	4,3	12	3,0	1	0,3	-	-
1456 Huldstr., Neulichtenhofstr.	7	1,3	37	6,9	35	6,5	12	2,2	9	1,7	-	-	-	-
<b>15 Gugelstraße</b>	<b>20</b>	<b>1,4</b>	<b>83</b>	<b>5,9</b>	<b>149</b>	<b>10,5</b>	<b>62</b>	<b>4,4</b>	<b>32</b>	<b>2,3</b>	<b>5</b>	<b>0,4</b>	-	-
1550 Seuffertstr., Gugelstr.	6	1,9	13	4,1	35	11,1	13	4,1	5	1,6	-	-	-	-
1551 Steinheilstr., Helmholtzstr.	3	1,0	14	4,9	27	9,4	8	2,8	7	2,4	3	1,0	-	-
1552 Vogelweiherstr., Gaußstr.	4	1,8	10	4,4	26	11,5	9	4,0	6	2,7	1	0,4	-	-
1553 Schwabenstr., Sperlingstr.	4	1,4	19	6,5	20	6,8	17	5,8	6	2,1	-	-	-	-
1554 Wattstr., Voltastr.	3	1,0	27	9,0	41	13,7	15	5,0	8	2,7	1	0,3	-	-
<b>16 Steinbühl</b>	<b>34</b>	<b>1,5</b>	<b>142</b>	<b>6,1</b>	<b>223</b>	<b>9,5</b>	<b>104</b>	<b>4,5</b>	<b>45</b>	<b>1,9</b>	<b>2</b>	<b>0,1</b>	-	-
1650 Tunnelstr., Siemensplatz	4	1,0	29	7,2	32	8,0	18	4,5	8	2,0	1	0,2	-	-
1651 Obere Mentergasse, Melanchthonplatz	6	1,5	29	7,3	31	7,8	19	4,8	7	1,8	-	-	-	-
1652 An den Rampen, Gebhard-Ott-Str.	6	1,8	16	4,9	40	12,2	26	7,9	4	1,2	1	0,3	-	-
1653 Volkmanstr., Geißlerstr.	8	3,2	7	2,8	31	12,4	4	1,6	8	3,2	-	-	-	-
1654 Helingstr., Munkerstr.	3	1,0	26	8,4	38	12,2	13	4,2	6	1,9	-	-	-	-
1655 Linnestr., Leibnizstr.	3	1,0	19	6,2	26	8,5	16	5,2	5	1,6	-	-	-	-
1656 Herschelstr., Schleidenstr.	4	1,2	16	4,7	25	7,3	8	2,3	7	2,0	-	-	-	-
<b>17 Gibitzenhof <sup>1)</sup></b>	<b>9</b>	<b>0,8</b>	<b>51</b>	<b>4,8</b>	<b>93</b>	<b>8,7</b>	<b>57</b>	<b>5,4</b>	<b>22</b>	<b>2,1</b>	<b>2</b>	<b>0,2</b>	-	-
1750 Industriestr., Maybachstr.	1	0,3	15	4,2	34	9,5	23	6,4	8	2,2	1	0,3	-	-
1751 Pfälzerstr., Alemannenstr.	3	1,1	13	4,7	27	9,8	21	7,6	4	1,5	-	-	-	-
1752 Freiburger Str., Meisenstr.	5	1,2	23	5,3	32	7,4	13	3,0	10	2,3	1	0,2	-	-
<b>19 Schweinau</b>	<b>12</b>	<b>1,4</b>	<b>29</b>	<b>3,3</b>	<b>66</b>	<b>7,6</b>	<b>38</b>	<b>4,3</b>	<b>12</b>	<b>1,4</b>	-	-	-	-
1950 Hans-Schmidt-Str., Waldaustr.	3	1,0	9	3,1	21	7,2	5	1,7	4	1,4	-	-	-	-
1951 Eisenstr., Lochnerstr.	1	0,4	10	4,2	16	6,7	13	5,4	4	1,7	-	-	-	-
1952 Elisenstr., Kreuzsteinstr.-(R)	8	2,3	10	2,9	29	8,5	20	5,9	4	1,2	-	-	-	-
<b>20 St. Leonhard</b>	<b>49</b>	<b>1,7</b>	<b>168</b>	<b>5,9</b>	<b>235</b>	<b>8,3</b>	<b>100</b>	<b>3,5</b>	<b>49</b>	<b>1,7</b>	<b>1</b>	<b>0,0</b>	-	-
2050 Rothenburger Str., Schneppenhorststr.	7	1,9	22	6,0	19	5,2	11	3,0	4	1,1	-	-	-	-
2051 Konstanzenstr., Blücherstr.	8	1,9	22	5,1	21	4,9	16	3,7	8	1,9	-	-	-	-
2052 Orffstr., Geisseestr.	4	1,2	24	7,0	29	8,5	11	3,2	14	4,1	-	-	-	-
2053 Gernotstr., Zollerstr.	4	1,4	16	5,5	25	8,6	8	2,8	5	1,7	-	-	-	-
2054 Felixstr., Leopoldstr.	2	0,6	18	5,5	31	9,5	10	3,0	4	1,2	-	-	-	-
2055 Otmarstr., Grünstr.	3	0,8	22	5,9	34	9,1	19	5,1	7	1,9	-	-	-	-
2056 Schwabacher Str., Hermannstr.	12	4,4	17	6,2	28	10,2	9	3,3	4	1,5	-	-	-	-
2057 Schlachthofstr., Webersgasse	9	2,0	27	6,1	48	10,8	16	3,6	3	0,7	1	0,2	-	-
<b>21 Sündersbühl</b>	<b>9</b>	<b>0,8</b>	<b>42</b>	<b>3,6</b>	<b>120</b>	<b>10,2</b>	<b>41</b>	<b>3,5</b>	<b>37</b>	<b>3,1</b>	-	-	-	-
2150 Bernadottestr., Söderblomstr.	1	0,3	15	4,0	42	11,3	15	4,0	20	5,4	-	-	-	-
2151 Herzog-Bernhard-Str., Nansenstr.	4	1,1	11	3,0	25	6,8	9	2,5	11	3,0	-	-	-	-
2152 Witschelstr., Holzschuherstr.	3	1,3	10	4,4	29	12,7	9	3,9	3	1,3	-	-	-	-
2153 Bertha-von-Suttner-Str., Zweigstr.	1	0,5	6	2,9	24	11,6	8	3,9	3	1,4	-	-	-	-
<b>31 Rangierbahnhof-Siedlung</b>	<b>11</b>	<b>0,8</b>	<b>35</b>	<b>2,5</b>	<b>94</b>	<b>6,8</b>	<b>34</b>	<b>2,5</b>	<b>29</b>	<b>2,1</b>	<b>2</b>	<b>0,1</b>	-	-
3150 Schnorrstr., Bauernfeindstr.	2	0,4	15	2,8	34	6,4	22	4,1	17	3,2	1	0,2	-	-
3151 Sonnenstr., Planetenring	3	0,6	12	2,6	30	6,4	5	1,1	6	1,3	-	-	-	-
3152 Jupiterwinkel, Saturnweg	6	1,6	8	2,1	30	8,0	7	1,9	6	1,6	1	0,3	-	-
<b>32 Langwasser Nordwest</b>	<b>24</b>	<b>1,0</b>	<b>79</b>	<b>3,1</b>	<b>170</b>	<b>6,8</b>	<b>57</b>	<b>2,3</b>	<b>47</b>	<b>1,9</b>	<b>2</b>	<b>0,1</b>	-	-
3250 Neuselsbrunn	7	1,5	19	4,0	49	10,4	11	2,3	12	2,5	-	-	-	-
3251 Herzogstandstr., Hochgernstr.	3	0,8	12	3,0	27	6,9	5	1,3	7	1,8	2	0,5	-	-
3252 Grüntenweg, Zugspitzstr.	2	0,5	15	3,4	22	5,0	7	1,6	6	1,4	-	-	-	-

Quelle: Wahlamt der Stadt Nürnberg

noch: Ergebnisse der Bundestagswahl 2013 im Wahlkreis 245 Nürnberg-Süd  
(Statistische Bezirke 14-32)

noch: sonstige gültige Erststimmen								von den sonstigen gültigen Zweitstimmen entfielen auf							
AFD		FW		DIE PARTEI <sup>4)</sup>		PFLEIDERER <sup>4)</sup>		PIRATEN		NPD		ÖDP			
Zahl	%	Zahl	%	Zahl	%	Zahl	%	Zahl	%	Zahl	%	Zahl	%		
<b>123</b>	<b>4,2</b>	<b>60</b>	<b>2,1</b>	-	-	-	-	<b>94</b>	<b>3,3</b>	<b>53</b>	<b>1,8</b>	<b>16</b>	<b>0,6</b>		
13	3,8	8	2,3	-	-	-	-	11	3,2	7	2,0	1	0,3		
11	3,2	8	2,3	-	-	-	-	10	2,9	5	1,4	3	0,9		
24	4,9	9	1,8	-	-	-	-	9	1,8	10	2,0	1	0,2		
22	5,7	10	2,6	-	-	-	-	14	3,7	5	1,3	-	-		
15	3,8	4	1,0	-	-	-	-	11	2,8	2	0,5	11	2,8		
21	5,3	9	2,3	-	-	-	-	21	5,2	10	2,5	-	-		
17	3,2	12	2,2	-	-	-	-	18	3,4	14	2,6	-	-		
<b>48</b>	<b>3,4</b>	<b>24</b>	<b>1,7</b>	-	-	-	-	<b>58</b>	<b>4,1</b>	<b>33</b>	<b>2,3</b>	<b>8</b>	<b>0,6</b>		
6	1,9	5	1,6	-	-	-	-	11	3,5	6	1,9	-	-		
18	6,3	4	1,4	-	-	-	-	13	4,6	10	3,5	4	1,4		
2	0,9	7	3,1	-	-	-	-	10	4,5	4	1,8	1	0,4		
12	4,1	3	1,0	-	-	-	-	11	3,7	6	2,0	-	-		
10	3,3	5	1,7	-	-	-	-	13	4,3	7	2,3	3	1,0		
<b>97</b>	<b>4,2</b>	<b>29</b>	<b>1,2</b>	-	-	-	-	<b>113</b>	<b>4,8</b>	<b>44</b>	<b>1,9</b>	<b>17</b>	<b>0,7</b>		
12	3,0	3	0,7	-	-	-	-	23	5,7	10	2,5	2	0,5		
17	4,3	6	1,5	-	-	-	-	15	3,8	7	1,8	2	0,5		
21	6,4	3	0,9	-	-	-	-	29	8,8	4	1,2	2	0,6		
13	5,2	4	1,6	-	-	-	-	5	2,0	7	2,8	2	0,8		
11	3,5	5	1,6	-	-	-	-	16	5,2	4	1,3	3	1,0		
4	1,3	2	0,7	-	-	-	-	16	5,2	6	2,0	4	1,3		
19	5,5	6	1,7	-	-	-	-	9	2,6	6	1,7	2	0,6		
<b>32</b>	<b>3,0</b>	<b>13</b>	<b>1,2</b>	-	-	-	-	<b>59</b>	<b>5,5</b>	<b>12</b>	<b>1,1</b>	<b>2</b>	<b>0,2</b>		
5	1,4	3	0,8	-	-	-	-	21	5,8	7	1,9	-	-		
11	4,0	6	2,2	-	-	-	-	17	6,2	2	0,7	1	0,4		
16	3,7	4	0,9	-	-	-	-	21	4,9	3	0,7	1	0,2		
<b>29</b>	<b>3,3</b>	<b>7</b>	<b>0,8</b>	-	-	-	-	<b>32</b>	<b>3,7</b>	<b>12</b>	<b>1,4</b>	<b>2</b>	<b>0,2</b>		
7	2,4	-	-	-	-	-	-	6	2,1	6	2,1	-	-		
8	3,3	1	0,4	-	-	-	-	8	3,3	3	1,3	2	0,8		
14	4,1	6	1,8	-	-	-	-	18	5,3	3	0,9	-	-		
<b>110</b>	<b>3,9</b>	<b>38</b>	<b>1,3</b>	-	-	-	-	<b>115</b>	<b>4,0</b>	<b>43</b>	<b>1,5</b>	<b>18</b>	<b>0,6</b>		
10	2,7	9	2,5	-	-	-	-	16	4,4	5	1,4	2	0,5		
15	3,5	3	0,7	-	-	-	-	15	3,5	8	1,9	3	0,7		
15	4,4	1	0,3	-	-	-	-	14	4,1	9	2,6	4	1,2		
8	2,8	2	0,7	-	-	-	-	10	3,4	4	1,4	1	0,3		
14	4,3	11	3,4	-	-	-	-	11	3,4	2	0,6	1	0,3		
22	5,9	1	0,3	-	-	-	-	15	4,0	9	2,4	1	0,3		
13	4,7	7	2,6	-	-	-	-	17	6,1	2	0,7	4	1,4		
13	2,9	4	0,9	-	-	-	-	17	3,9	4	0,9	2	0,5		
<b>44</b>	<b>3,7</b>	<b>18</b>	<b>1,5</b>	-	-	-	-	<b>49</b>	<b>4,2</b>	<b>36</b>	<b>3,1</b>	<b>6</b>	<b>0,5</b>		
15	4,0	8	2,1	-	-	-	-	16	4,3	17	4,6	1	0,3		
14	3,8	6	1,6	-	-	-	-	11	3,0	12	3,3	3	0,8		
9	3,9	2	0,9	-	-	-	-	12	5,3	6	2,7	1	0,4		
6	2,9	2	1,0	-	-	-	-	10	4,8	1	0,5	1	0,5		
<b>51</b>	<b>3,7</b>	<b>18</b>	<b>1,3</b>	-	-	-	-	<b>35</b>	<b>2,6</b>	<b>25</b>	<b>1,8</b>	<b>9</b>	<b>0,7</b>		
26	4,9	7	1,3	-	-	-	-	18	3,4	16	3,0	7	1,3		
11	2,4	4	0,9	-	-	-	-	8	1,7	3	0,6	1	0,2		
14	3,7	7	1,9	-	-	-	-	9	2,4	6	1,6	1	0,3		
<b>113</b>	<b>4,5</b>	<b>40</b>	<b>1,6</b>	-	-	-	-	<b>63</b>	<b>2,5</b>	<b>38</b>	<b>1,5</b>	<b>10</b>	<b>0,4</b>		
27	5,7	7	1,5	-	-	-	-	11	2,3	11	2,3	1	0,2		
16	4,1	3	0,8	-	-	-	-	6	1,5	6	1,5	-	-		
17	3,9	7	1,6	-	-	-	-	5	1,1	4	0,9	3	0,7		



## noch: Ergebnisse der Bundestagswahl 2013 im Wahlkreis 245 Nürnberg-Süd (Statistische Bezirke 14-32)

Statistischer Bezirk <sup>1)</sup> > Wahlbezirk	noch: sonstige gültige Zweitstimmen											
	REP		BÜNDNIS 21/ RRP		BP		Tierschutz- partei		DIE VIOLETTEN		BÜSO	
	Zahl	%	Zahl	%	Zahl	%	Zahl	%	Zahl	%	Zahl	%
<b>14 Hummelstein</b>	<b>9</b>	<b>0,3</b>	<b>1</b>	<b>0,0</b>	<b>5</b>	<b>0,2</b>	<b>14</b>	<b>0,5</b>	<b>4</b>	<b>0,1</b>	-	-
1450 Schuckertplatz, Budapester Platz	2	0,6	-	-	1	0,3	7	2,0	1	0,3	-	-
1451 Ajtoschstr., Lutherplatz	-	-	-	-	-	-	4	1,2	1	0,3	-	-
1452 Gudrunstr., Kleestr.	1	0,2	-	-	-	-	1	0,2	1	0,2	-	-
1453 Jean-Paul-Platz, Sperberstr.	-	-	-	-	2	0,5	-	-	-	-	-	-
1454 Budapester Str., Normannenstr.	1	0,3	1	0,3	-	-	1	0,3	1	0,3	-	-
1455 Morsestr., Burgundenstr.	5	1,2	-	-	2	0,5	1	0,2	-	-	-	-
1456 Huldstr., Neulichtenhofstr.	-	-	-	-	-	-	-	-	-	-	-	-
<b>15 Gugelstraße</b>	<b>7</b>	<b>0,5</b>	<b>2</b>	<b>0,1</b>	<b>5</b>	<b>0,4</b>	<b>10</b>	<b>0,7</b>	<b>1</b>	<b>0,1</b>	-	-
1550 Seuffertstr., Gugelstr.	3	0,9	1	0,3	-	-	-	-	-	-	-	-
1551 Steinheilstr., Helmholtzstr.	-	-	1	0,4	2	0,7	4	1,4	-	-	-	-
1552 Vogelweiherstr., Gaußstr.	2	0,9	-	-	-	-	1	0,4	-	-	-	-
1553 Schwabenstr., Sperlingstr.	1	0,3	-	-	1	0,3	3	1,0	-	-	-	-
1554 Wattstr., Voltastr.	1	0,3	-	-	2	0,7	2	0,7	1	0,3	-	-
<b>16 Steinbühl</b>	<b>6</b>	<b>0,3</b>	<b>2</b>	<b>0,1</b>	<b>4</b>	<b>0,2</b>	<b>15</b>	<b>0,6</b>	<b>2</b>	<b>0,1</b>	<b>1</b>	<b>0,0</b>
1650 Tunnelstr., Siemensplatz	-	-	1	0,2	-	-	3	0,7	-	-	-	-
1651 Obere Mentergasse, Melanchthonplatz	1	0,3	-	-	-	-	2	0,5	1	0,3	1	0,3
1652 An den Rampen, Gebhard-Ott-Str.	2	0,6	-	-	1	0,3	2	0,6	-	-	-	-
1653 Volkmanstr., Geißlerstr.	-	-	-	-	-	-	1	0,4	-	-	-	-
1654 Helingstr., Munkerstr.	2	0,7	-	-	2	0,7	3	1,0	-	-	-	-
1655 Linnestr., Leibnizstr.	1	0,3	1	0,3	-	-	2	0,7	-	-	-	-
1656 Herschelstr., Schleidenstr.	-	-	-	-	1	0,3	2	0,6	1	0,3	-	-
<b>17 Gibitzenhof <sup>1)</sup></b>	<b>6</b>	<b>0,6</b>	-	-	<b>1</b>	<b>0,1</b>	<b>8</b>	<b>0,8</b>	<b>2</b>	<b>0,2</b>	-	-
1750 Industriestr., Maybachstr.	3	0,8	-	-	-	-	3	0,8	1	0,3	-	-
1751 Pfälzerstr., Alemannenstr.	1	0,4	-	-	1	0,4	2	0,7	-	-	-	-
1752 Freiburger Str., Meisenstr.	2	0,5	-	-	-	-	3	0,7	1	0,2	-	-
<b>19 Schweinau</b>	<b>3</b>	<b>0,3</b>	-	-	<b>2</b>	<b>0,2</b>	<b>5</b>	<b>0,6</b>	<b>2</b>	<b>0,2</b>	-	-
1950 Hans-Schmidt-Str., Waldaustr.	1	0,3	-	-	-	-	1	0,3	-	-	-	-
1951 Eisenstr., Lochnerstr.	2	0,8	-	-	1	0,4	1	0,4	1	0,4	-	-
1952 Elisenstr., Kreuzsteinstr.-(R)	-	-	-	-	1	0,3	3	0,9	1	0,3	-	-
<b>20 St. Leonhard</b>	<b>15</b>	<b>0,5</b>	<b>1</b>	<b>0,0</b>	<b>9</b>	<b>0,3</b>	<b>22</b>	<b>0,8</b>	<b>1</b>	<b>0,0</b>	<b>1</b>	<b>0,0</b>
2050 Rothenburger Str., Schneppenhorststr.	1	0,3	-	-	3	0,8	1	0,3	-	-	-	-
2051 Konstanzenstr., Blücherstr.	2	0,5	-	-	2	0,5	3	0,7	-	-	-	-
2052 Orffstr., Geisseestr.	1	0,3	-	-	-	-	5	1,5	-	-	1	0,3
2053 Gernotstr., Zollerstr.	4	1,4	-	-	-	-	2	0,7	-	-	-	-
2054 Felixstr., Leopoldstr.	-	-	-	-	2	0,6	3	0,9	-	-	-	-
2055 Otmarstr., Grünstr.	2	0,5	-	-	2	0,5	1	0,3	-	-	-	-
2056 Schwabacher Str., Hermannstr.	2	0,7	-	-	-	-	1	0,4	1	0,4	-	-
2057 Schlachthofstr., Webersgasse	3	0,7	1	0,2	-	-	6	1,4	-	-	-	-
<b>21 Sündersbühl</b>	<b>6</b>	<b>0,5</b>	-	-	<b>7</b>	<b>0,6</b>	<b>9</b>	<b>0,8</b>	<b>2</b>	<b>0,2</b>	-	-
2150 Bernadottestr., Söderblomstr.	5	1,3	-	-	3	0,8	1	0,3	-	-	-	-
2151 Herzog-Bernhard-Str., Nansenstr.	-	-	-	-	1	0,3	2	0,5	-	-	-	-
2152 Witschelstr., Holzschuherstr.	-	-	-	-	3	1,3	3	1,3	-	-	-	-
2153 Bertha-von-Suttner-Str., Zweigstr.	1	0,5	-	-	-	-	3	1,4	2	1,0	-	-
<b>31 Rangierbahnhof-Siedlung</b>	<b>8</b>	<b>0,6</b>	-	-	<b>7</b>	<b>0,5</b>	<b>11</b>	<b>0,8</b>	<b>1</b>	<b>0,1</b>	-	-
3150 Schnorrstr., Bauernfeindstr.	2	0,4	-	-	4	0,8	5	0,9	1	0,2	-	-
3151 Sonnenstr., Planetenring	4	0,9	-	-	-	-	3	0,6	-	-	-	-
3152 Jupiterwinkel, Saturnweg	2	0,5	-	-	3	0,8	3	0,8	-	-	-	-
<b>32 LangwasserNordwest</b>	<b>13</b>	<b>0,5</b>	<b>1</b>	<b>0,0</b>	<b>7</b>	<b>0,3</b>	<b>16</b>	<b>0,6</b>	<b>3</b>	<b>0,1</b>	-	-
3250 Neuselsbrunn	3	0,6	-	-	2	0,4	4	0,9	-	-	-	-
3251 Herzogstandstr., Hochgernstr.	4	1,0	-	-	-	-	-	-	1	0,3	-	-
3252 Grüntenweg, Zugspitzstr.	3	0,7	1	0,2	1	0,2	1	0,2	-	-	-	-

Quelle: Wahlamt der Stadt Nürnberg

noch: Ergebnisse der Bundestagswahl 2013 im Wahlkreis 245 Nürnberg-Süd  
(Statistische Bezirke 14-32)

noch: sonstige gültige Zweitstimmen											
MLPD		AFD		pro DEUTSCHLAND		DIE FRAUEN		FW		VERNUNFT	
Zahl	%	Zahl	%	Zahl	%	Zahl	%	Zahl	%	Zahl	%
5	0,2	173	6,0	2	0,1	8	0,3	56	1,9	2	0,1
-	-	23	6,7	-	-	1	0,3	8	2,3	1	0,3
-	-	17	4,9	1	0,3	-	-	5	1,4	-	-
2	0,4	37	7,5	-	-	2	0,4	10	2,0	1	0,2
-	-	26	6,8	-	-	3	0,8	8	2,1	-	-
-	-	17	4,3	1	0,3	1	0,3	5	1,3	-	-
3	0,7	30	7,5	-	-	1	0,2	7	1,7	-	-
-	-	23	4,3	-	-	-	-	13	2,5	-	-
-	-	56	3,9	-	-	3	0,2	27	1,9	6	0,4
-	-	8	2,5	-	-	-	-	5	1,6	2	0,6
-	-	18	6,3	-	-	1	0,4	4	1,4	2	0,7
-	-	2	0,9	-	-	-	-	9	4,0	-	-
-	-	17	5,7	-	-	2	0,7	4	1,4	-	-
-	-	11	3,7	-	-	-	-	5	1,7	2	0,7
5	0,2	114	4,9	-	-	7	0,3	26	1,1	3	0,1
-	-	16	4,0	-	-	-	-	5	1,2	-	-
2	0,5	17	4,3	-	-	2	0,5	6	1,5	1	0,3
1	0,3	23	7,0	-	-	1	0,3	3	0,9	-	-
1	0,4	14	5,6	-	-	-	-	3	1,2	1	0,4
-	-	15	4,9	-	-	1	0,3	2	0,7	-	-
-	-	7	2,3	-	-	2	0,7	2	0,7	-	-
1	0,3	22	6,4	-	-	1	0,3	5	1,4	1	0,3
1	0,1	34	3,2	3	0,3	2	0,2	14	1,3	-	-
-	-	5	1,4	2	0,6	2	0,6	3	0,8	-	-
1	0,4	12	4,3	-	-	-	-	9	3,3	-	-
-	-	17	4,0	1	0,2	-	-	2	0,5	-	-
-	-	44	5,1	-	-	1	0,1	7	0,8	-	-
-	-	10	3,5	-	-	-	-	-	-	-	-
-	-	15	6,3	-	-	-	-	2	0,8	-	-
-	-	19	5,6	-	-	1	0,3	5	1,5	-	-
7	0,2	151	5,3	-	-	3	0,1	29	1,0	3	0,1
2	0,5	16	4,4	-	-	-	-	7	1,9	-	-
-	-	19	4,4	-	-	-	-	1	0,2	-	-
2	0,6	17	5,0	-	-	-	-	2	0,6	-	-
3	1,0	11	3,8	-	-	1	0,3	2	0,7	-	-
-	-	25	7,7	-	-	-	-	6	1,8	-	-
-	-	30	8,0	-	-	-	-	2	0,5	1	0,3
-	-	14	5,1	-	-	2	0,7	4	1,4	1	0,4
-	-	19	4,4	-	-	-	-	5	1,1	1	0,2
2	0,2	53	4,5	2	0,2	2	0,2	23	2,0	2	0,2
-	-	15	4,0	1	0,3	1	0,3	11	3,0	-	-
-	-	15	4,1	-	-	-	-	5	1,4	1	0,3
2	0,9	13	5,8	1	0,4	-	-	3	1,3	1	0,4
-	-	10	4,8	-	-	1	0,5	4	1,9	-	-
1	0,1	66	4,8	1	0,1	3	0,2	17	1,2	-	-
1	0,2	30	5,7	1	0,2	1	0,2	7	1,3	-	-
-	-	16	3,4	-	-	-	-	4	0,9	-	-
-	-	20	5,4	-	-	2	0,5	6	1,6	-	-
1	0,0	136	5,4	4	0,2	4	0,2	37	1,5	8	0,3
-	-	35	7,5	-	-	2	0,4	7	1,5	-	-
-	-	20	5,1	-	-	1	0,3	8	2,0	1	0,3
-	-	25	5,7	2	0,5	1	0,2	7	1,6	2	0,5

**Tab. 2.2.8: Ergebnisse der Bundestagswahl 2013 im Wahlkreis 245 Nürnberg-Süd  
(Statistische Bezirke 32-45)**

Statistischer Bezirk <sup>1)</sup> > Wahlbezirk	Wahlberechtigte			Wähler/innen		Wahl- beteili- gung <sup>3)</sup>	ungültige		gültige	
	insge- samt <sup>2)</sup>	dar. mit Wahl- schein		insge- samt	dar. mit WS		Erst- stimmen	Zweit- stimmen	Erst- stimmen	Zweit- stimmen
		Zahl	Zahl							
3253 Hochvogelring, Schneefernerring	963	239	24,8	472	1	72,3	4	5	468	467
3254 Brauneckweg, Scharfreiterrng	920	86	9,3	360	2	47,7	6	7	354	353
3255 Hochkalsterstr., Untersbergstr.-(R)	825	127	15,4	393	2	61,9	3	5	390	388
<b>33 Langwasser Nordost</b>	<b>4 982</b>	<b>1 067</b>	<b>21,4</b>	<b>2 244</b>	<b>8</b>	<b>65,1</b>	<b>34</b>	<b>37</b>	<b>2 210</b>	<b>2 207</b>
3350 Bertolt-Brecht-Str.,Kerschensteinerstr.	1 326	308	23,2	640	2	70,0	6	6	634	634
3351 Euckenweg, Thomas-Mann-Str.	857	138	16,1	346	2	55,3	9	10	337	336
3352 Erich-Kästner-Weg, Zuckmayerweg	942	159	16,9	391	-	57,4	10	13	381	378
3353 Hans-Fallada-Str., Tucholskystr.	1 012	211	20,8	463	4	65,0	8	6	455	457
3354 Lina-Ammon-Str., Frank-Wedekind-Str.	845	251	29,7	404	-	75,8	1	2	403	402
<b>35 Altenfurt Nord</b>	<b>895</b>	<b>190</b>	<b>21,2</b>	<b>425</b>	<b>-</b>	<b>67,5</b>	<b>4</b>	<b>4</b>	<b>421</b>	<b>421</b>
3550 Breslauer Str., Wohlauser Str.	895	190	21,2	425	-	67,5	4	4	421	421
<b>36 Langwasser Südost <sup>1)</sup></b>	<b>7 272</b>	<b>1 015</b>	<b>14,0</b>	<b>3 051</b>	<b>5</b>	<b>55,1</b>	<b>36</b>	<b>47</b>	<b>3 015</b>	<b>3 004</b>
3650 Gleiwitzer Str., Salzbrunner Str.	990	176	17,8	461	2	63,1	7	4	454	457
3651 Jauerstr., Josef-Simon-Str.	798	266	33,3	408	1	82,5	-	1	408	407
3652 Liegnitzer Str., Gleiwitzer Str.	922	117	12,7	438	-	59,5	6	10	432	428
3653 Warmbrunner Str., Reinerzer Str.	891	71	8,0	326	-	44,1	7	6	319	320
3654 Heinrich-Böll-Platz, Striegauer Str.	899	73	8,1	409	-	53,2	3	2	406	407
3655 Ratiborstr., Giesbertsstr.	979	126	12,9	377	2	50,4	3	9	374	368
3656 Glogauer Str., Giesbertsstr.	917	115	12,5	296	-	44,1	2	2	294	294
3657 Giesbertsstr., Windthorststr.	876	71	8,1	336	-	46,0	8	13	328	323
<b>37 Langwasser Südwest</b>	<b>6 474</b>	<b>1 138</b>	<b>17,6</b>	<b>2 963</b>	<b>6</b>	<b>62,3</b>	<b>32</b>	<b>50</b>	<b>2 931</b>	<b>2 913</b>
3750 Gensfelderweg, Neulandstr.	870	262	30,1	373	2	71,1	4	5	369	368
3751 Trebnitzer Str., Münsterberger Str.	991	143	14,4	395	-	53,5	1	4	394	391
3752 Namslauer Str., Strehlemer Str.	987	154	15,6	462	-	61,5	1	3	461	459
3753 Dr.-Linnert-Ring, Schrammstr.	951	170	17,9	447	1	63,8	8	10	439	437
3754 Am Zollhaus, Bonhoefferstr.	946	156	16,5	488	1	67,0	7	14	481	474
3755 Görlitzer Str., Bernstädter Str.	828	83	10,0	373	-	54,5	5	10	368	363
3756 Ohlauer Str., Reichweinstr.	901	170	18,9	425	2	64,8	6	4	419	421
<b>38 Altenfurt, Moorenbrunn <sup>1)</sup></b>	<b>6 565</b>	<b>1 706</b>	<b>26,0</b>	<b>3 404</b>	<b>12</b>	<b>76,2</b>	<b>18</b>	<b>20</b>	<b>3 386</b>	<b>3 384</b>
3850 Habsburgerstr., Altenfurter Str.	1 160	287	24,7	615	-	76,4	6	7	609	608
3851 Wittelsbacherstr., Karl-Hertel-Str.	1 171	292	24,9	584	4	73,1	3	4	581	580
3852 Schreiberhauer Str., Krainer Str.	1 014	283	27,9	488	-	74,5	3	4	485	484
3853 Moorenbrunner Str., Am Tower	1 021	245	24,0	562	2	77,5	1	-	561	562
3854 Klagenfurter Str., Radstädter Str.	966	253	26,2	514	2	77,7	4	4	510	510
3855 Welfenstr., Hermann-Kolb-Str.	1 233	346	28,1	641	4	78,1	1	1	640	640
<b>40 Hasenbuck <sup>1)</sup></b>	<b>2 506</b>	<b>374</b>	<b>14,9</b>	<b>969</b>	<b>6</b>	<b>52,5</b>	<b>8</b>	<b>9</b>	<b>961</b>	<b>960</b>
4050 Gerberstr., Ingolstädter Str.	865	125	14,5	271	-	45,0	2	2	269	269
4051 Bozener Str., Defreggerstr.	798	122	15,3	352	3	58,2	2	1	350	351
4052 Gotenstr., Tiroler Str.	843	127	15,1	346	3	54,9	4	6	342	340
<b>43 Dianastraße <sup>1)</sup></b>	<b>1 106</b>	<b>180</b>	<b>16,3</b>	<b>297</b>	<b>2</b>	<b>42,0</b>	<b>4</b>	<b>3</b>	<b>293</b>	<b>294</b>
4350 Dianastr., Katzwanger Str.	1 106	180	16,3	297	2	42,0	4	3	293	294
<b>44 Trierer Straße</b>	<b>4 062</b>	<b>1 010</b>	<b>24,9</b>	<b>2 270</b>	<b>10</b>	<b>79,1</b>	<b>13</b>	<b>15</b>	<b>2 257</b>	<b>2 255</b>
4450 Kettelerstr., Kornburger Str.	957	220	23,0	556	5	79,3	3	3	553	553
4451 Hershersdorfer, Schwarzenloher Str.	991	217	21,9	580	1	79,1	2	4	578	576
4452 Losheimer Str., Deidesheimer Str.	1 149	281	24,5	633	1	78,1	8	7	625	626
4453 Hilbringer Str., Friedrichsthaler Str.	965	292	30,3	501	3	80,2	-	1	501	500
<b>45 Gartenstadt</b>	<b>5 932</b>	<b>1 311</b>	<b>22,1</b>	<b>3 063</b>	<b>8</b>	<b>72,4</b>	<b>33</b>	<b>32</b>	<b>3 030</b>	<b>3 031</b>
4550 Sebald-Heyden-Str., Paumannstr.	990	216	21,8	471	5	67,7	8	8	463	463
4551 Kindermannstr., Johann-Krieger-Str.	918	204	22,2	438	1	68,6	5	3	433	435
4552 Pfälzer-Wald-Str., Saarbrückener Str.	1 061	231	21,8	620	1	78,9	6	4	614	616
4553 Minervaplatz, Falkenhorst	1 004	229	22,8	574	1	78,6	6	5	568	569

Quelle: Wahlamt der Stadt Nürnberg

noch: Ergebnisse der Bundestagswahl 2013 im Wahlkreis 245 Nürnberg-Süd  
(Statistische Bezirke 32-45)

gültige Erststimmen für						gültige Zweitstimmen für											
CSU		SPD		Sonstige		CSU		SPD		FDP		GRÜNE		DIE LINKE		Sonstige	
Zahl	%	Zahl	%	Zahl	%	Zahl	%	Zahl	%	Zahl	%	Zahl	%	Zahl	%	Zahl	%
261	55,8	136	29,1	71	15,2	243	52,0	126	27,0	16	3,4	24	5,1	18	3,9	40	8,6
149	42,1	115	32,5	90	25,4	144	40,8	103	29,2	3	0,8	15	4,2	26	7,4	62	17,6
162	41,5	140	35,9	88	22,6	143	36,9	126	32,5	12	3,1	18	4,6	28	7,2	61	15,7
<b>1 045</b>	<b>47,3</b>	<b>697</b>	<b>31,5</b>	<b>468</b>	<b>21,2</b>	<b>972</b>	<b>44,0</b>	<b>588</b>	<b>26,6</b>	<b>76</b>	<b>3,4</b>	<b>170</b>	<b>7,7</b>	<b>164</b>	<b>7,4</b>	<b>237</b>	<b>10,7</b>
287	45,3	202	31,9	145	22,9	277	43,7	162	25,6	23	3,6	72	11,4	46	7,3	54	8,5
152	45,1	119	35,3	66	19,6	145	43,2	103	30,7	6	1,8	13	3,9	29	8,6	40	11,9
197	51,7	103	27,0	81	21,3	176	46,6	93	24,6	13	3,4	18	4,8	29	7,7	49	13,0
212	46,6	137	30,1	106	23,3	188	41,1	120	26,3	22	4,8	29	6,3	41	9,0	57	12,5
197	48,9	136	33,7	70	17,4	186	46,3	110	27,4	12	3,0	38	9,5	19	4,7	37	9,2
<b>195</b>	<b>46,3</b>	<b>133</b>	<b>31,6</b>	<b>93</b>	<b>22,1</b>	<b>167</b>	<b>39,7</b>	<b>120</b>	<b>28,5</b>	<b>18</b>	<b>4,3</b>	<b>38</b>	<b>9,0</b>	<b>27</b>	<b>6,4</b>	<b>51</b>	<b>12,1</b>
195	46,3	133	31,6	93	22,1	167	39,7	120	28,5	18	4,3	38	9,0	27	6,4	51	12,1
<b>1 320</b>	<b>43,8</b>	<b>1 064</b>	<b>35,3</b>	<b>631</b>	<b>20,9</b>	<b>1 196</b>	<b>39,8</b>	<b>962</b>	<b>32,0</b>	<b>104</b>	<b>3,5</b>	<b>160</b>	<b>5,3</b>	<b>226</b>	<b>7,5</b>	<b>356</b>	<b>11,9</b>
191	42,1	169	37,2	94	20,7	180	39,4	150	32,8	13	2,8	34	7,4	28	6,1	52	11,4
170	41,7	173	42,4	65	15,9	156	38,3	138	33,9	18	4,4	40	9,8	16	3,9	39	9,6
214	49,5	149	34,5	69	16,0	189	44,2	137	32,0	19	4,4	14	3,3	19	4,4	50	11,7
105	32,9	120	37,6	94	29,5	88	27,5	113	35,3	22	6,9	15	4,7	27	8,4	55	17,2
169	41,6	144	35,5	93	22,9	150	36,9	137	33,7	9	2,2	16	3,9	40	9,8	55	13,5
174	46,5	106	28,3	94	25,1	161	43,8	102	27,7	7	1,9	11	3,0	49	13,3	38	10,3
146	49,7	86	29,3	62	21,1	127	43,2	80	27,2	10	3,4	12	4,1	25	8,5	40	13,6
151	46,0	117	35,7	60	18,3	145	44,9	105	32,5	6	1,9	18	5,6	22	6,8	27	8,4
<b>1 196</b>	<b>40,8</b>	<b>1 041</b>	<b>35,5</b>	<b>694</b>	<b>23,7</b>	<b>1 104</b>	<b>37,9</b>	<b>924</b>	<b>31,7</b>	<b>86</b>	<b>3,0</b>	<b>148</b>	<b>5,1</b>	<b>215</b>	<b>7,4</b>	<b>436</b>	<b>15,0</b>
165	44,7	134	36,3	70	19,0	153	41,6	107	29,1	13	3,5	27	7,3	17	4,6	51	13,9
116	29,4	151	38,3	127	32,2	110	28,1	137	35,0	7	1,8	17	4,3	48	12,3	72	18,4
198	43,0	145	31,5	118	25,6	187	40,7	134	29,2	10	2,2	15	3,3	46	10,0	67	14,6
166	37,8	171	39,0	102	23,2	157	35,9	157	35,9	11	2,5	17	3,9	32	7,3	63	14,4
214	44,5	172	35,8	95	19,8	185	39,0	152	32,1	22	4,6	27	5,7	26	5,5	62	13,1
162	44,0	118	32,1	88	23,9	149	41,0	103	28,4	12	3,3	13	3,6	30	8,3	56	15,4
175	41,8	150	35,8	94	22,4	163	38,7	134	31,8	11	2,6	32	7,6	16	3,8	65	15,4
<b>1 676</b>	<b>49,5</b>	<b>1 012</b>	<b>29,9</b>	<b>698</b>	<b>20,6</b>	<b>1 509</b>	<b>44,6</b>	<b>831</b>	<b>24,6</b>	<b>158</b>	<b>4,7</b>	<b>271</b>	<b>8,0</b>	<b>162</b>	<b>4,8</b>	<b>453</b>	<b>13,4</b>
295	48,4	191	31,4	123	20,2	265	43,6	147	24,2	32	5,3	49	8,1	33	5,4	82	13,5
281	48,4	163	28,1	137	23,6	252	43,4	136	23,4	26	4,5	54	9,3	31	5,3	81	14,0
235	48,5	159	32,8	91	18,8	209	43,2	136	28,1	19	3,9	34	7,0	12	2,5	74	15,3
256	45,6	164	29,2	141	25,1	227	40,4	138	24,6	31	5,5	49	8,7	31	5,5	86	15,3
274	53,7	157	30,8	79	15,5	255	50,0	136	26,7	25	4,9	32	6,3	18	3,5	44	8,6
335	52,3	178	27,8	127	19,8	301	47,0	138	21,6	25	3,9	53	8,3	37	5,8	86	13,4
<b>314</b>	<b>32,7</b>	<b>389</b>	<b>40,5</b>	<b>258</b>	<b>26,8</b>	<b>275</b>	<b>28,6</b>	<b>355</b>	<b>37,0</b>	<b>24</b>	<b>2,5</b>	<b>53</b>	<b>5,5</b>	<b>83</b>	<b>8,6</b>	<b>170</b>	<b>17,7</b>
106	39,4	104	38,7	59	21,9	91	33,8	94	34,9	8	3,0	15	5,6	15	5,6	46	17,1
98	28,0	156	44,6	96	27,4	85	24,2	148	42,2	8	2,3	23	6,6	35	10,0	52	14,8
110	32,2	129	37,7	103	30,1	99	29,1	113	33,2	8	2,4	15	4,4	33	9,7	72	21,2
<b>87</b>	<b>29,7</b>	<b>119</b>	<b>40,6</b>	<b>87</b>	<b>29,7</b>	<b>83</b>	<b>28,2</b>	<b>104</b>	<b>35,4</b>	<b>11</b>	<b>3,7</b>	<b>21</b>	<b>7,1</b>	<b>36</b>	<b>12,2</b>	<b>39</b>	<b>13,3</b>
87	29,7	119	40,6	87	29,7	83	28,2	104	35,4	11	3,7	21	7,1	36	12,2	39	13,3
<b>986</b>	<b>43,7</b>	<b>791</b>	<b>35,0</b>	<b>480</b>	<b>21,3</b>	<b>898</b>	<b>39,8</b>	<b>679</b>	<b>30,1</b>	<b>75</b>	<b>3,3</b>	<b>240</b>	<b>10,6</b>	<b>100</b>	<b>4,4</b>	<b>263</b>	<b>11,7</b>
260	47,0	179	32,4	114	20,6	242	43,8	156	28,2	15	2,7	48	8,7	31	5,6	61	11,0
257	44,5	194	33,6	127	22,0	236	41,0	172	29,9	19	3,3	64	11,1	20	3,5	65	11,3
260	41,6	240	38,4	125	20,0	237	37,9	195	31,2	23	3,7	64	10,2	27	4,3	80	12,8
209	41,7	178	35,5	114	22,8	183	36,6	156	31,2	18	3,6	64	12,8	22	4,4	57	11,4
<b>1 026</b>	<b>33,9</b>	<b>1 368</b>	<b>45,1</b>	<b>636</b>	<b>21,0</b>	<b>935</b>	<b>30,8</b>	<b>1 191</b>	<b>39,3</b>	<b>75</b>	<b>2,5</b>	<b>232</b>	<b>7,7</b>	<b>204</b>	<b>6,7</b>	<b>394</b>	<b>13,0</b>
182	39,3	177	38,2	104	22,5	158	34,1	158	34,1	19	4,1	21	4,5	34	7,3	73	15,8
163	37,6	173	40,0	97	22,4	142	32,6	150	34,5	10	2,3	31	7,1	43	9,9	59	13,6
253	41,2	211	34,4	150	24,4	230	37,3	177	28,7	27	4,4	81	13,1	29	4,7	72	11,7
152	26,8	309	54,4	107	18,8	147	25,8	265	46,6	5	0,9	42	7,4	41	7,2	69	12,1

## noch: Ergebnisse der Bundestagswahl 2013 im Wahlkreis 245 Nürnberg-Süd (Statistische Bezirke 32-45)

Statistischer Bezirk <sup>1)</sup> > Wahlbezirk	von den sonstigen gültigen Erststimmen entfielen auf													
	FDP		GRÜNE		DIE LINKE		PIRATEN		NPD		BÜNDNIS 21		MLPD <sup>4)</sup>	
	Zahl	%	Zahl	%	Zahl	%	Zahl	%	Zahl	%	Zahl	%	Zahl	%
3253 Hochvogelring, Schneefernerring	4	0,9	15	3,2	18	3,8	5	1,1	8	1,7	-	-	-	-
3254 Brauneckweg, Scharfreiterrng	4	1,1	10	2,8	29	8,2	19	5,4	7	2,0	-	-	-	-
3255 Hochkalterstr., Untersbergstr.-(R)	4	1,0	8	2,1	25	6,4	10	2,6	7	1,8	-	-	-	-
<b>33 Langwasser Nordost</b>	<b>26</b>	<b>1,2</b>	<b>114</b>	<b>5,2</b>	<b>141</b>	<b>6,4</b>	<b>47</b>	<b>2,1</b>	<b>20</b>	<b>0,9</b>	<b>4</b>	<b>0,2</b>	-	-
3350 Bertolt-Brecht-Str.,Kerschensteinerstr.	14	2,2	45	7,1	41	6,5	14	2,2	1	0,2	-	-	-	-
3351 Euckenweg, Thomas-Mann-Str.	1	0,3	7	2,1	26	7,7	7	2,1	5	1,5	2	0,6	-	-
3352 Erich-Kästner-Weg, Zuckmayerweg	3	0,8	16	4,2	27	7,1	5	1,3	2	0,5	2	0,5	-	-
3353 Hans-Fallada-Str., Tucholskystr.	3	0,7	24	5,3	34	7,5	13	2,9	10	2,2	-	-	-	-
3354 Lina-Ammon-Str., Frank-Wedekind-Str.	5	1,2	22	5,5	13	3,2	8	2,0	2	0,5	-	-	-	-
<b>35 Altenfurt Nord</b>	<b>3</b>	<b>0,7</b>	<b>28</b>	<b>6,7</b>	<b>18</b>	<b>4,3</b>	<b>21</b>	<b>5,0</b>	<b>4</b>	<b>1,0</b>	-	-	-	-
3550 Breslauer Str., Wohlauser Str.	3	0,7	28	6,7	18	4,3	21	5,0	4	1,0	-	-	-	-
<b>36 Langwasser Südost <sup>1)</sup></b>	<b>49</b>	<b>1,6</b>	<b>112</b>	<b>3,7</b>	<b>218</b>	<b>7,2</b>	<b>61</b>	<b>2,0</b>	<b>52</b>	<b>1,7</b>	<b>6</b>	<b>0,2</b>	-	-
3650 Gleiwitzer Str., Salzbrunner Str.	10	2,2	24	5,3	23	5,1	10	2,2	7	1,5	-	-	-	-
3651 Jauerstr., Josef-Simon-Str.	7	1,7	26	6,4	7	1,7	5	1,2	2	0,5	-	-	-	-
3652 Liegnitzer Str., Gleiwitzer Str.	7	1,6	11	2,5	21	4,9	7	1,6	5	1,2	2	0,5	-	-
3653 Warmbrunner Str., Reinerzer Str.	9	2,8	14	4,4	32	10,0	15	4,7	9	2,8	2	0,6	-	-
3654 Heinrich-Böll-Platz, Striegauer Str.	6	1,5	12	3,0	35	8,6	6	1,5	12	3,0	-	-	-	-
3655 Ratiborstr., Giesbertsstr.	4	1,1	8	2,1	50	13,4	10	2,7	7	1,9	-	-	-	-
3656 Glogauer Str., Giesbertsstr.	3	1,0	7	2,4	24	8,2	6	2,0	7	2,4	-	-	-	-
3657 Giesbertsstr., Windthorststr.	3	0,9	10	3,0	26	7,9	2	0,6	3	0,9	2	0,6	-	-
<b>37 Langwasser Südwest</b>	<b>38</b>	<b>1,3</b>	<b>112</b>	<b>3,8</b>	<b>203</b>	<b>6,9</b>	<b>92</b>	<b>3,1</b>	<b>85</b>	<b>2,9</b>	<b>1</b>	<b>0,0</b>	-	-
3750 Gensfelderweg, Neulandstr.	5	1,4	18	4,9	11	3,0	16	4,3	5	1,4	-	-	-	-
3751 Trebnitzer Str., Münsterberger Str.	7	1,8	14	3,6	48	12,2	16	4,1	17	4,3	1	0,3	-	-
3752 Namslauer Str., Strehlemer Str.	2	0,4	16	3,5	40	8,7	10	2,2	19	4,1	-	-	-	-
3753 Dr.-Linnert-Ring, Schrammstr.	2	0,5	15	3,4	31	7,1	13	3,0	9	2,1	-	-	-	-
3754 Am Zollhaus, Bonhoefferstr.	12	2,5	21	4,4	21	4,4	17	3,5	11	2,3	-	-	-	-
3755 Görlitzer Str., Bernstädter Str.	5	1,4	8	2,2	28	7,6	15	4,1	13	3,5	-	-	-	-
3756 Ohlauer Str., Reichweinstr.	5	1,2	20	4,8	24	5,7	5	1,2	11	2,6	-	-	-	-
<b>38 Altenfurt, Moorenbrunn <sup>1)</sup></b>	<b>68</b>	<b>2,0</b>	<b>196</b>	<b>5,8</b>	<b>130</b>	<b>3,8</b>	<b>89</b>	<b>2,6</b>	<b>37</b>	<b>1,1</b>	<b>4</b>	<b>0,1</b>	-	-
3850 Habsburgerstr., Altenfurter Str.	9	1,5	34	5,6	21	3,4	17	2,8	5	0,8	1	0,2	-	-
3851 Wittelsbacherstr., Karl-Hertel-Str.	12	2,1	40	6,9	32	5,5	18	3,1	9	1,5	1	0,2	-	-
3852 Schreiberhauer Str., Krainer Str.	7	1,4	24	4,9	7	1,4	14	2,9	7	1,4	1	0,2	-	-
3853 Moorenbrunner Str., Am Tower	14	2,5	41	7,3	27	4,8	24	4,3	4	0,7	-	-	-	-
3854 Klagenfurter Str., Radstädter Str.	15	2,9	24	4,7	12	2,4	7	1,4	3	0,6	-	-	-	-
3855 Welfenstr., Hermann-Kolb-Str.	11	1,7	33	5,2	31	4,8	9	1,4	9	1,4	1	0,2	-	-
<b>40 Hasenbuck <sup>1)</sup></b>	<b>15</b>	<b>1,6</b>	<b>44</b>	<b>4,6</b>	<b>74</b>	<b>7,7</b>	<b>40</b>	<b>4,2</b>	<b>24</b>	<b>2,5</b>	<b>1</b>	<b>0,1</b>	-	-
4050 Gerberstr., Ingolstädter Str.	4	1,5	10	3,7	14	5,2	11	4,1	6	2,2	1	0,4	-	-
4051 Bozener Str., Defreggerstr.	6	1,7	18	5,1	32	9,1	13	3,7	5	1,4	-	-	-	-
4052 Gotenstr., Tiroler Str.	5	1,5	16	4,7	28	8,2	16	4,7	13	3,8	-	-	-	-
<b>43 Dianastraße <sup>1)</sup></b>	<b>7</b>	<b>2,4</b>	<b>15</b>	<b>5,1</b>	<b>32</b>	<b>10,9</b>	<b>10</b>	<b>3,4</b>	<b>8</b>	<b>2,7</b>	-	-	-	-
4350 Dianastr., Katzwanger Str.	7	2,4	15	5,1	32	10,9	10	3,4	8	2,7	-	-	-	-
<b>44 Trierer Straße</b>	<b>28</b>	<b>1,2</b>	<b>180</b>	<b>8,0</b>	<b>90</b>	<b>4,0</b>	<b>53</b>	<b>2,3</b>	<b>21</b>	<b>0,9</b>	<b>5</b>	<b>0,2</b>	-	-
4450 Kettelerstr., Kornburger Str.	5	0,9	39	7,1	28	5,1	18	3,3	4	0,7	3	0,5	-	-
4451 Herpersdorfer, Schwarzenloher Str.	8	1,4	45	7,8	20	3,5	17	2,9	7	1,2	-	-	-	-
4452 Losheimer Str., Deidesheimer Str.	5	0,8	43	6,9	21	3,4	10	1,6	8	1,3	2	0,3	-	-
4453 Hilbringer Str., Friedrichsthaler Str.	10	2,0	53	10,6	21	4,2	8	1,6	2	0,4	-	-	-	-
<b>45 Gartenstadt</b>	<b>35</b>	<b>1,2</b>	<b>166</b>	<b>5,5</b>	<b>151</b>	<b>5,0</b>	<b>67</b>	<b>2,2</b>	<b>61</b>	<b>2,0</b>	<b>5</b>	<b>0,2</b>	-	-
4550 Sebald-Heyden-Str., Paumannstr.	7	1,5	23	5,0	25	5,4	11	2,4	8	1,7	1	0,2	-	-
4551 Kindermannstr., Johann-Krieger-Str.	4	0,9	19	4,4	35	8,1	8	1,8	8	1,8	-	-	-	-
4552 Pfälzer-Wald-Str., Saarbrückener Str.	11	1,8	61	9,9	20	3,3	17	2,8	12	2,0	3	0,5	-	-
4553 Minervaplatz, Falkenhorst	6	1,1	27	4,8	30	5,3	12	2,1	13	2,3	-	-	-	-

Quelle: Wahlamt der Stadt Nürnberg

noch: Ergebnisse der Bundestagswahl 2013 im Wahlkreis 245 Nürnberg-Süd  
(Statistische Bezirke 32-45)

noch: sonstige gültige Erststimmen								von den sonstigen gültigen Zweitstimmen entfielen auf							
AFD		FW		DIE PARTEI <sup>4)</sup>		PFLEIDERER <sup>4)</sup>		PIRATEN		NPD		ÖDP			
Zahl	%	Zahl	%	Zahl	%	Zahl	%	Zahl	%	Zahl	%	Zahl	%		
18	3,8	3	0,6	-	-	-	-	7	1,5	4	0,9	3	0,6		
13	3,7	8	2,3	-	-	-	-	22	6,2	6	1,7	2	0,6		
22	5,6	12	3,1	-	-	-	-	12	3,1	7	1,8	1	0,3		
<b>88</b>	<b>4,0</b>	<b>28</b>	<b>1,3</b>	-	-	-	-	<b>44</b>	<b>2,0</b>	<b>14</b>	<b>0,6</b>	<b>10</b>	<b>0,5</b>		
25	3,9	5	0,8	-	-	-	-	13	2,1	1	0,2	4	0,6		
14	4,2	4	1,2	-	-	-	-	6	1,8	4	1,2	3	0,9		
21	5,5	5	1,3	-	-	-	-	5	1,3	1	0,3	1	0,3		
14	3,1	8	1,8	-	-	-	-	17	3,7	6	1,3	2	0,4		
14	3,5	6	1,5	-	-	-	-	3	0,7	2	0,5	-	-		
<b>8</b>	<b>1,9</b>	<b>11</b>	<b>2,6</b>	-	-	-	-	<b>17</b>	<b>4,0</b>	<b>3</b>	<b>0,7</b>	<b>2</b>	<b>0,5</b>		
8	1,9	11	2,6	-	-	-	-	17	4,0	3	0,7	2	0,5		
<b>105</b>	<b>3,5</b>	<b>28</b>	<b>0,9</b>	-	-	-	-	<b>64</b>	<b>2,1</b>	<b>47</b>	<b>1,6</b>	<b>15</b>	<b>0,5</b>		
16	3,5	4	0,9	-	-	-	-	9	2,0	7	1,5	1	0,2		
17	4,2	1	0,2	-	-	-	-	5	1,2	2	0,5	9	2,2		
13	3,0	3	0,7	-	-	-	-	7	1,6	5	1,2	1	0,2		
11	3,4	2	0,6	-	-	-	-	16	5,0	6	1,9	1	0,3		
15	3,7	7	1,7	-	-	-	-	7	1,7	11	2,7	-	-		
9	2,4	6	1,6	-	-	-	-	8	2,2	4	1,1	2	0,5		
14	4,8	1	0,3	-	-	-	-	7	2,4	10	3,4	1	0,3		
10	3,0	4	1,2	-	-	-	-	5	1,5	2	0,6	-	-		
<b>111</b>	<b>3,8</b>	<b>52</b>	<b>1,8</b>	-	-	-	-	<b>88</b>	<b>3,0</b>	<b>81</b>	<b>2,8</b>	<b>18</b>	<b>0,6</b>		
11	3,0	4	1,1	-	-	-	-	11	3,0	7	1,9	2	0,5		
15	3,8	9	2,3	-	-	-	-	18	4,6	12	3,1	2	0,5		
24	5,2	7	1,5	-	-	-	-	9	2,0	16	3,5	2	0,4		
22	5,0	10	2,3	-	-	-	-	12	2,7	6	1,4	4	0,9		
7	1,5	6	1,2	-	-	-	-	15	3,2	13	2,7	4	0,8		
6	1,6	13	3,5	-	-	-	-	17	4,7	9	2,5	4	1,1		
26	6,2	3	0,7	-	-	-	-	6	1,4	18	4,3	-	-		
<b>117</b>	<b>3,5</b>	<b>57</b>	<b>1,7</b>	-	-	-	-	<b>82</b>	<b>2,4</b>	<b>31</b>	<b>0,9</b>	<b>23</b>	<b>0,7</b>		
22	3,6	14	2,3	-	-	-	-	18	3,0	3	0,5	4	0,7		
15	2,6	10	1,7	-	-	-	-	18	3,1	5	0,9	3	0,5		
24	4,9	7	1,4	-	-	-	-	10	2,1	6	1,2	2	0,4		
21	3,7	10	1,8	-	-	-	-	21	3,7	8	1,4	9	1,6		
11	2,2	7	1,4	-	-	-	-	7	1,4	4	0,8	2	0,4		
24	3,8	9	1,4	-	-	-	-	8	1,3	5	0,8	3	0,5		
<b>44</b>	<b>4,6</b>	<b>16</b>	<b>1,7</b>	-	-	-	-	<b>43</b>	<b>4,5</b>	<b>20</b>	<b>2,1</b>	<b>9</b>	<b>0,9</b>		
8	3,0	5	1,9	-	-	-	-	13	4,8	5	1,9	7	2,6		
16	4,6	6	1,7	-	-	-	-	15	4,3	2	0,6	-	-		
20	5,8	5	1,5	-	-	-	-	15	4,4	13	3,8	2	0,6		
<b>10</b>	<b>3,4</b>	<b>5</b>	<b>1,7</b>	-	-	-	-	<b>10</b>	<b>3,4</b>	<b>10</b>	<b>3,4</b>	-	-		
10	3,4	5	1,7	-	-	-	-	10	3,4	10	3,4	-	-		
<b>78</b>	<b>3,5</b>	<b>25</b>	<b>1,1</b>	-	-	-	-	<b>53</b>	<b>2,4</b>	<b>19</b>	<b>0,8</b>	<b>16</b>	<b>0,7</b>		
15	2,7	2	0,4	-	-	-	-	18	3,3	5	0,9	2	0,4		
23	4,0	7	1,2	-	-	-	-	14	2,4	7	1,2	1	0,2		
30	4,8	6	1,0	-	-	-	-	13	2,1	4	0,6	4	0,6		
10	2,0	10	2,0	-	-	-	-	8	1,6	3	0,6	9	1,8		
<b>108</b>	<b>3,6</b>	<b>43</b>	<b>1,4</b>	-	-	-	-	<b>61</b>	<b>2,0</b>	<b>67</b>	<b>2,2</b>	<b>20</b>	<b>0,7</b>		
20	4,3	9	1,9	-	-	-	-	11	2,4	10	2,2	3	0,6		
17	3,9	6	1,4	-	-	-	-	10	2,3	9	2,1	2	0,5		
22	3,6	4	0,7	-	-	-	-	15	2,4	12	1,9	5	0,8		
10	1,8	9	1,6	-	-	-	-	11	1,9	13	2,3	6	1,1		

**noch: Ergebnisse der Bundestagswahl 2013 im Wahlkreis 245 Nürnberg-Süd  
(Statistische Bezirke 32-45)**

Statistischer Bezirk <sup>1)</sup> > Wahlbezirk	noch: sonstige gültige Zweitstimmen											
	REP		BÜNDNIS 21/ RRP		BP		Tierschutz- partei		DIE VIOLETTEN		BÜSO	
	Zahl	%	Zahl	%	Zahl	%	Zahl	%	Zahl	%	Zahl	%
3253 Hochvogelring, Schneefernerring	1	0,2	-	-	1	0,2	5	1,1	-	-	-	-
3254 Brauneckweg, Scharfreiterrng	-	-	-	-	1	0,3	6	1,7	1	0,3	-	-
3255 Hochkalterstr., Untersbergstr.-(R)	2	0,5	-	-	2	0,5	-	-	1	0,3	-	-
<b>33 Langwasser Nordost</b>	<b>6</b>	<b>0,3</b>	<b>1</b>	<b>0,0</b>	<b>3</b>	<b>0,1</b>	<b>7</b>	<b>0,3</b>	<b>1</b>	<b>0,0</b>	-	-
3350 Bertolt-Brecht-Str.,Kerschensteinerstr.	-	-	-	-	-	-	1	0,2	-	-	-	-
3351 Euckenweg, Thomas-Mann-Str.	4	1,2	-	-	-	-	1	0,3	-	-	-	-
3352 Erich-Kästner-Weg, Zuckmayerweg	1	0,3	1	0,3	2	0,5	3	0,8	1	0,3	-	-
3353 Hans-Fallada-Str., Tucholskystr.	1	0,2	-	-	1	0,2	1	0,2	-	-	-	-
3354 Lina-Ammon-Str., Frank-Wedekind-Str.	-	-	-	-	-	-	1	0,2	-	-	-	-
<b>35 Altenfurt Nord</b>	<b>2</b>	<b>0,5</b>	<b>1</b>	<b>0,2</b>	-	-	-	-	-	-	-	-
3550 Breslauer Str., Wohlauser Str.	2	0,5	1	0,2	-	-	-	-	-	-	-	-
<b>36 Langwasser Südost <sup>1)</sup></b>	<b>15</b>	<b>0,5</b>	<b>3</b>	<b>0,1</b>	<b>6</b>	<b>0,2</b>	<b>25</b>	<b>0,8</b>	<b>4</b>	<b>0,1</b>	<b>1</b>	<b>0,0</b>
3650 Gleiwitzer Str., Salzbrunner Str.	1	0,2	-	-	-	-	5	1,1	-	-	-	-
3651 Jauerstr., Josef-Simon-Str.	1	0,2	-	-	-	-	1	0,2	-	-	-	-
3652 Liegnitzer Str., Gleiwitzer Str.	4	0,9	1	0,2	-	-	8	1,9	1	0,2	-	-
3653 Warmbrunner Str., Reinerzer Str.	3	0,9	1	0,3	3	0,9	2	0,6	1	0,3	1	0,3
3654 Heinrich-Böll-Platz, Striegauer Str.	2	0,5	-	-	2	0,5	4	1,0	-	-	-	-
3655 Ratiborstr., Giesbertsstr.	2	0,5	-	-	-	-	3	0,8	-	-	-	-
3656 Glogauer Str., Giesbertsstr.	1	0,3	1	0,3	1	0,3	-	-	-	-	-	-
3657 Giesbertsstr., Windthorststr.	1	0,3	-	-	-	-	2	0,6	2	0,6	-	-
<b>37 Langwasser Südwest</b>	<b>14</b>	<b>0,5</b>	<b>2</b>	<b>0,1</b>	<b>4</b>	<b>0,1</b>	<b>17</b>	<b>0,6</b>	<b>5</b>	<b>0,2</b>	-	-
3750 Gensfelderweg, Neulandstr.	4	1,1	-	-	-	-	2	0,5	-	-	-	-
3751 Trebnitzer Str., Münsterberger Str.	4	1,0	1	0,3	1	0,3	4	1,0	3	0,8	-	-
3752 Namslauer Str., Strehlemer Str.	1	0,2	-	-	2	0,4	2	0,4	1	0,2	-	-
3753 Dr.-Linnert-Ring, Schrammstr.	-	-	-	-	1	0,2	2	0,5	-	-	-	-
3754 Am Zollhaus, Bonhoefferstr.	3	0,6	-	-	-	-	2	0,4	1	0,2	-	-
3755 Görlitzer Str., Bernstädter Str.	2	0,6	-	-	-	-	2	0,6	-	-	-	-
3756 Ohlauer Str., Reichweinstr.	-	-	1	0,2	-	-	3	0,7	-	-	-	-
<b>38 Altenfurt, Moorenbrunn <sup>1)</sup></b>	<b>10</b>	<b>0,3</b>	<b>4</b>	<b>0,1</b>	<b>15</b>	<b>0,4</b>	<b>34</b>	<b>1,0</b>	<b>3</b>	<b>0,1</b>	-	-
3850 Habsburgerstr., Altenfurter Str.	-	-	-	-	2	0,3	5	0,8	1	0,2	-	-
3851 Wittelsbacherstr., Karl-Hertel-Str.	1	0,2	2	0,3	4	0,7	10	1,7	-	-	-	-
3852 Schreiberhauer Str., Krainer Str.	5	1,0	1	0,2	1	0,2	2	0,4	1	0,2	-	-
3853 Moorenbrunner Str., Am Tower	-	-	-	-	3	0,5	6	1,1	1	0,2	-	-
3854 Klagenfurter Str., Radstädter Str.	3	0,6	1	0,2	1	0,2	2	0,4	-	-	-	-
3855 Welfenstr., Hermann-Kolb-Str.	1	0,2	-	-	4	0,6	9	1,4	-	-	-	-
<b>40 Hasenbuck <sup>1)</sup></b>	<b>8</b>	<b>0,8</b>	-	-	<b>1</b>	<b>0,1</b>	<b>8</b>	<b>0,8</b>	-	-	-	-
4050 Gerberstr., Ingolstädter Str.	1	0,4	-	-	-	-	4	1,5	-	-	-	-
4051 Bozener Str., Defreggerstr.	5	1,4	-	-	-	-	3	0,9	-	-	-	-
4052 Gotenstr., Tiroler Str.	2	0,6	-	-	1	0,3	1	0,3	-	-	-	-
<b>43 Dianastraße <sup>1)</sup></b>	<b>1</b>	<b>0,3</b>	-	-	-	-	<b>1</b>	<b>0,3</b>	-	-	-	-
4350 Dianastr., Katzwanger Str.	1	0,3	-	-	-	-	1	0,3	-	-	-	-
<b>44 Triererstraße</b>	<b>9</b>	<b>0,4</b>	<b>2</b>	<b>0,1</b>	<b>5</b>	<b>0,2</b>	<b>9</b>	<b>0,4</b>	<b>3</b>	<b>0,1</b>	-	-
4450 Kettelerstr., Kornburger Str.	2	0,4	2	0,4	-	-	3	0,5	-	-	-	-
4451 Herpersdorfer, Schwarzenloher Str.	1	0,2	-	-	1	0,2	2	0,3	1	0,2	-	-
4452 Losheimer Str., Deidesheimer Str.	3	0,5	-	-	1	0,2	4	0,6	1	0,2	-	-
4453 Hilbringer Str., Friedrichsthaler Str.	3	0,6	-	-	3	0,6	-	-	1	0,2	-	-
<b>45 Gartenstadt</b>	<b>8</b>	<b>0,3</b>	<b>4</b>	<b>0,1</b>	<b>5</b>	<b>0,2</b>	<b>25</b>	<b>0,8</b>	<b>1</b>	<b>0,0</b>	-	-
4550 Sebald-Heyden-Str., Paumannstr.	2	0,4	-	-	1	0,2	7	1,5	-	-	-	-
4551 Kindermannstr., Johann-Krieger-Str.	2	0,5	-	-	2	0,5	2	0,5	1	0,2	-	-
4552 Pfälzer-Wald-Str., Saarbrückener Str.	-	-	3	0,5	-	-	3	0,5	-	-	-	-
4553 Minervaplatz, Falkenhorst	3	0,5	1	0,2	1	0,2	3	0,5	-	-	-	-

Quelle: Wahlamt der Stadt Nürnberg

noch: Ergebnisse der Bundestagswahl 2013 im Wahlkreis 245 Nürnberg-Süd  
(Statistische Bezirke 32-45)

noch: sonstige gültige Zweitstimmen											
MLPD		AFD		pro DEUTSCHLAND		DIE FRAUEN		FW		VERNUNFT	
Zahl	%	Zahl	%	Zahl	%	Zahl	%	Zahl	%	Zahl	%
-	-	13	2,8	-	-	-	-	3	0,6	3	0,6
1	0,3	16	4,5	-	-	-	-	6	1,7	1	0,3
-	-	27	7,0	2	0,5	-	-	6	1,5	1	0,3
<b>2</b>	<b>0,1</b>	<b>113</b>	<b>5,1</b>	-	-	<b>5</b>	<b>0,2</b>	<b>26</b>	<b>1,2</b>	<b>5</b>	<b>0,2</b>
-	-	29	4,6	-	-	-	-	6	0,9	-	-
2	0,6	15	4,5	-	-	1	0,3	4	1,2	-	-
-	-	28	7,4	-	-	-	-	5	1,3	1	0,3
-	-	19	4,2	-	-	2	0,4	6	1,3	2	0,4
-	-	22	5,5	-	-	2	0,5	5	1,2	2	0,5
-	-	<b>18</b>	<b>4,3</b>	-	-	-	-	<b>8</b>	<b>1,9</b>	-	-
-	-	18	4,3	-	-	-	-	8	1,9	-	-
<b>1</b>	<b>0,0</b>	<b>144</b>	<b>4,8</b>	<b>1</b>	<b>0,0</b>	<b>4</b>	<b>0,1</b>	<b>22</b>	<b>0,7</b>	<b>4</b>	<b>0,1</b>
-	-	23	5,0	-	-	1	0,2	5	1,1	-	-
-	-	20	4,9	-	-	-	-	1	0,2	-	-
-	-	18	4,2	1	0,2	1	0,2	3	0,7	-	-
-	-	17	5,3	-	-	1	0,3	2	0,6	1	0,3
-	-	23	5,7	-	-	-	-	3	0,7	3	0,7
-	-	14	3,8	-	-	-	-	5	1,4	-	-
-	-	18	6,1	-	-	-	-	1	0,3	-	-
1	0,3	11	3,4	-	-	1	0,3	2	0,6	-	-
-	-	<b>156</b>	<b>5,4</b>	<b>1</b>	<b>0,0</b>	<b>4</b>	<b>0,1</b>	<b>44</b>	<b>1,5</b>	<b>2</b>	<b>0,1</b>
-	-	17	4,6	-	-	1	0,3	7	1,9	-	-
-	-	19	4,9	-	-	-	-	8	2,0	-	-
-	-	28	6,1	-	-	-	-	5	1,1	1	0,2
-	-	32	7,3	-	-	-	-	6	1,4	-	-
-	-	15	3,2	-	-	1	0,2	8	1,7	-	-
-	-	10	2,8	1	0,3	1	0,3	9	2,5	1	0,3
-	-	35	8,3	-	-	1	0,2	1	0,2	-	-
<b>1</b>	<b>0,0</b>	<b>182</b>	<b>5,4</b>	<b>1</b>	<b>0,0</b>	<b>11</b>	<b>0,3</b>	<b>55</b>	<b>1,6</b>	<b>1</b>	<b>0,0</b>
-	-	31	5,1	1	0,2	3	0,5	14	2,3	-	-
-	-	24	4,1	-	-	1	0,2	13	2,2	-	-
-	-	39	8,1	-	-	1	0,2	6	1,2	-	-
-	-	27	4,8	-	-	3	0,5	8	1,4	-	-
-	-	18	3,5	-	-	-	-	6	1,2	-	-
1	0,2	43	6,7	-	-	3	0,5	8	1,3	1	0,2
-	-	<b>51</b>	<b>5,3</b>	<b>3</b>	<b>0,3</b>	<b>1</b>	<b>0,1</b>	<b>24</b>	<b>2,5</b>	<b>2</b>	<b>0,2</b>
-	-	10	3,7	-	-	1	0,4	4	1,5	1	0,4
-	-	20	5,7	-	-	-	-	6	1,7	1	0,3
-	-	21	6,2	3	0,9	-	-	14	4,1	-	-
<b>2</b>	<b>0,7</b>	<b>8</b>	<b>2,7</b>	<b>2</b>	<b>0,7</b>	-	-	<b>5</b>	<b>1,7</b>	-	-
2	0,7	8	2,7	2	0,7	-	-	5	1,7	-	-
-	-	<b>118</b>	<b>5,2</b>	<b>2</b>	<b>0,1</b>	-	-	<b>25</b>	<b>1,1</b>	<b>2</b>	<b>0,1</b>
-	-	23	4,2	1	0,2	-	-	5	0,9	-	-
-	-	29	5,0	1	0,2	-	-	7	1,2	1	0,2
-	-	42	6,7	-	-	-	-	8	1,3	-	-
-	-	24	4,8	-	-	-	-	5	1,0	1	0,2
<b>2</b>	<b>0,1</b>	<b>139</b>	<b>4,6</b>	<b>3</b>	<b>0,1</b>	<b>4</b>	<b>0,1</b>	<b>53</b>	<b>1,7</b>	<b>2</b>	<b>0,1</b>
-	-	26	5,6	1	0,2	-	-	12	2,6	-	-
-	-	24	5,5	-	-	-	-	7	1,6	-	-
-	-	26	4,2	1	0,2	2	0,3	5	0,8	-	-
-	-	18	3,2	-	-	-	-	13	2,3	-	-



**Tab. 2.2.9: Ergebnisse der Bundestagswahl 2013 im Wahlkreis 245 Nürnberg-Süd  
(Statistische Bezirke 45-52)**

Statistischer Bezirk <sup>1)</sup> > Wahlbezirk	Wahlberechtigte			Wähler/innen		Wahl- beteili- gung <sup>3)</sup>	ungültige		gültige	
	insge- samt <sup>2)</sup>	dar. mit Wahl- schein		insge- samt	dar. mit WS		Erst- stimmen	Zweit- stimmen	Erst- stimmen	Zweit- stimmen
		Zahl	Zahl							
4554 Karl-Rorich-Str., An der Schwarzlach	1 005	205	20,4	479	-	66,9	5	8	474	471
4555 Südwesttangente, Finkenbrunn	954	226	23,7	481	-	72,8	3	4	478	477
<b>46 Werderau</b>	<b>2 696</b>	<b>347</b>	<b>12,9</b>	<b>1 302</b>	<b>4</b>	<b>60,3</b>	<b>9</b>	<b>18</b>	<b>1 293</b>	<b>1 284</b>
4650 Spießstr., Endresstr.	1 002	137	13,7	450	1	57,7	4	6	446	444
4651 Pettenkofenstr., Wacholderweg	853	101	11,8	404	3	58,2	1	5	403	399
4652 Rüsternweg, An der Marterlach (R)	841	109	13,0	448	-	65,5	4	7	444	441
<b>47 Maiach</b>	<b>865</b>	<b>160</b>	<b>18,5</b>	<b>490</b>	<b>2</b>	<b>73,9</b>	<b>4</b>	<b>3</b>	<b>486</b>	<b>487</b>
4750 Isarstr., Hafenstr.	865	160	18,5	490	2	73,9	4	3	486	487
<b>48 Katzwang, Reichelsd.Ost/Keller</b>	<b>8 394</b>	<b>2 319</b>	<b>27,6</b>	<b>4 059</b>	<b>16</b>	<b>74,2</b>	<b>33</b>	<b>36</b>	<b>4 026</b>	<b>4 023</b>
4850 Gredinger Str., Schalkhaußerstr.-(R)	1 020	309	30,3	491	1	76,6	2	5	489	486
4851 Pyrbaumer Str., Smetanastr.	1 093	305	27,9	469	4	68,9	2	1	467	468
4852 Leharstr., Kloster-Ebrach-Str.	1 123	323	28,8	561	1	77,0	7	6	554	555
4853 Albert-Schweitzer-Str., Kamenzer Str.	962	325	33,8	447	4	77,9	5	7	442	440
4854 Moldaustr., Am Pointgraben	1 029	267	25,9	562	-	79,1	3	4	559	558
4855 Memelstr., Rossinistr.	1 165	322	27,6	565	1	74,5	7	4	558	561
4856 Hans-Traut-Str., Verdistr.	1 000	233	23,3	494	5	70,9	5	5	489	489
4857 Wolkersdorfer Str., Neuseser Str.	1 002	235	23,5	470	-	69,0	2	4	468	466
<b>49 Kornburg, Worzeldorf</b>	<b>10 539</b>	<b>2 908</b>	<b>27,6</b>	<b>5 425</b>	<b>26</b>	<b>77,3</b>	<b>42</b>	<b>39</b>	<b>5 383</b>	<b>5 386</b>
4950 Marthweg, Zum Klösterle	956	294	30,8	472	2	78,2	1	1	471	471
4951 Am Knauersbach, Sprangerstr.	887	265	29,9	473	2	81,3	4	3	469	470
4952 Dompfaffweg, Nachtigallstr.	948	307	32,4	474	1	80,5	2	-	472	474
4953 Marpergerstr., Riemerschmidstr.	1 402	370	26,4	663	1	72,1	4	5	659	658
4954 Mindelheimer Str., Kaufbeurer Str.	804	240	29,9	443	1	83,1	3	4	440	439
4955 Van-Gogh-Str., Am Roten Bühl	1 466	382	26,1	730	5	74,0	6	6	724	724
4956 Worzeldorf	1 272	388	30,5	624	6	77,4	3	5	621	619
4957 Oberer Kirchensteig, Kellermannstr.	1 005	232	23,1	585	7	79,3	6	2	579	583
4958 Flockenstr., Venatoriusstr.	900	210	23,3	480	-	75,4	6	4	474	476
4959 Greuth, Kornburger Hauptstr.	899	220	24,5	481	1	76,5	7	9	474	472
<b>50 Hohe Marter</b>	<b>4 290</b>	<b>652</b>	<b>15,2</b>	<b>1 775</b>	<b>1</b>	<b>55,7</b>	<b>23</b>	<b>29</b>	<b>1 752</b>	<b>1 746</b>
5050 Olivenweg, Kammersteiner Str.	862	124	14,4	357	-	55,0	5	7	352	350
5051 Eythstr., Hohe Marter	885	108	12,2	312	1	46,7	5	4	307	308
5052 Kaiserslauterer Str., Reutlinger Str.	917	203	22,1	406	-	65,2	5	9	401	397
5053 Jaeckelstr., Daimlerstr.	713	109	15,3	333	-	61,1	3	2	330	331
5054 Rottweiler Str., Ambergerstr.	913	108	11,8	367	-	51,4	5	7	362	360
<b>51 Röthenbach West</b>	<b>6 592</b>	<b>1 193</b>	<b>18,1</b>	<b>2 964</b>	<b>8</b>	<b>61,9</b>	<b>38</b>	<b>44</b>	<b>2 926</b>	<b>2 920</b>
5150 Wörnitzstr., Wolframs-Eschenbacher Str.	946	179	18,9	427	-	63,0	3	1	424	426
5151 Felsenstr., Staedtlerweg	892	176	19,7	448	-	68,8	4	4	444	444
5152 Hesselbergring, Rangaust.	950	168	17,7	464	5	65,0	7	10	457	454
5153 Weiltinger Str., Herriedener Str.	984	177	18,0	461	-	63,8	7	6	454	455
5154 Ornbauer Str., Dombühler Str.	1 051	234	22,3	485	1	67,1	6	7	479	478
5155 Creglinger Str., Insinger Str.	934	135	14,5	313	-	47,2	6	4	307	309
5156 Jochsberger Str., Wiedersbacher Str.	835	124	14,9	366	2	57,6	5	12	361	354
<b>52 Röthenbach Ost</b>	<b>8 799</b>	<b>1 678</b>	<b>19,1</b>	<b>4 193</b>	<b>10</b>	<b>65,5</b>	<b>35</b>	<b>43</b>	<b>4 158</b>	<b>4 150</b>
5250 Heilsbronner Str., Triesdorfer Str.	880	219	24,9	339	1	61,9	1	4	338	335
5251 Petersauracher Str., Neuendettelsauer Str.	937	209	22,3	439	2	67,7	5	9	434	430
5252 Stuttgarter Str., Albrecht-Thaer-Str.	916	216	23,6	445	-	70,8	6	7	439	438
5253 Gundelsheimer Str., Lehmäckerweg	866	187	21,6	381	1	64,3	2	-	379	381
5254 Haderastr., Von-Tresckow-Weg	1 485	206	13,9	655	-	57,2	8	10	647	645
5255 Am Röthenbacher Landgraben, Pommernstr.	771	116	15,0	393	3	64,8	2	1	391	392
5256 Kösliner Str., Berchinger Str.	1 008	196	19,4	525	2	70,2	5	8	520	517
5257 Füreuthweg, Schopflocher Str.	937	184	19,6	489	1	70,6	4	2	485	487
5258 Am Röthenbacher Landgraben, Kavalatr.	999	145	14,5	527	-	66,4	2	2	525	525

Quelle: Wahlamt der Stadt Nürnberg

noch: Ergebnisse der Bundestagswahl 2013 im Wahlkreis 245 Nürnberg-Süd  
(Statistische Bezirke 45-52)

gültige Erststimmen für						gültige Zweitstimmen für											
CSU		SPD		Sonstige		CSU		SPD		FDP		GRÜNE		DIE LINKE		Sonstige	
Zahl	%	Zahl	%	Zahl	%	Zahl	%	Zahl	%	Zahl	%	Zahl	%	Zahl	%	Zahl	%
147	31,0	231	48,7	96	20,3	135	28,7	205	43,5	12	2,5	21	4,5	27	5,7	71	15,1
129	27,0	267	55,9	82	17,2	123	25,8	236	49,5	2	0,4	36	7,5	30	6,3	50	10,5
<b>503</b>	<b>38,9</b>	<b>497</b>	<b>38,4</b>	<b>293</b>	<b>22,7</b>	<b>456</b>	<b>35,5</b>	<b>463</b>	<b>36,1</b>	<b>40</b>	<b>3,1</b>	<b>65</b>	<b>5,1</b>	<b>80</b>	<b>6,2</b>	<b>180</b>	<b>14,0</b>
150	33,6	189	42,4	107	24,0	135	30,4	177	39,9	11	2,5	20	4,5	38	8,6	63	14,2
151	37,5	146	36,2	106	26,3	146	36,6	130	32,6	11	2,8	24	6,0	24	6,0	64	16,0
202	45,5	162	36,5	80	18,0	175	39,7	156	35,4	18	4,1	21	4,8	18	4,1	53	12,0
<b>241</b>	<b>49,6</b>	<b>140</b>	<b>28,8</b>	<b>105</b>	<b>21,6</b>	<b>229</b>	<b>47,0</b>	<b>128</b>	<b>26,3</b>	<b>16</b>	<b>3,3</b>	<b>19</b>	<b>3,9</b>	<b>33</b>	<b>6,8</b>	<b>62</b>	<b>12,7</b>
241	49,6	140	28,8	105	21,6	229	47,0	128	26,3	16	3,3	19	3,9	33	6,8	62	12,7
<b>2 010</b>	<b>49,9</b>	<b>1 205</b>	<b>29,9</b>	<b>811</b>	<b>20,1</b>	<b>1 832</b>	<b>45,5</b>	<b>1 078</b>	<b>26,8</b>	<b>172</b>	<b>4,3</b>	<b>328</b>	<b>8,2</b>	<b>165</b>	<b>4,1</b>	<b>448</b>	<b>11,1</b>
242	49,5	150	30,7	97	19,8	221	45,5	129	26,5	19	3,9	31	6,4	22	4,5	64	13,2
244	52,2	140	30,0	83	17,8	218	46,6	126	26,9	22	4,7	38	8,1	13	2,8	51	10,9
268	48,4	185	33,4	101	18,2	256	46,1	157	28,3	27	4,9	46	8,3	15	2,7	54	9,7
223	50,5	134	30,3	85	19,2	195	44,3	116	26,4	28	6,4	39	8,9	12	2,7	50	11,4
272	48,7	180	32,2	107	19,1	256	45,9	161	28,9	25	4,5	48	8,6	24	4,3	44	7,9
294	52,7	140	25,1	124	22,2	268	47,8	131	23,4	20	3,6	55	9,8	27	4,8	60	10,7
259	53,0	129	26,4	101	20,7	242	49,5	114	23,3	17	3,5	34	7,0	26	5,3	56	11,5
208	44,4	147	31,4	113	24,1	176	37,8	144	30,9	14	3,0	37	7,9	26	5,6	69	14,8
<b>2 747</b>	<b>51,0</b>	<b>1 591</b>	<b>29,6</b>	<b>1 045</b>	<b>19,4</b>	<b>2 511</b>	<b>46,6</b>	<b>1 364</b>	<b>25,3</b>	<b>250</b>	<b>4,6</b>	<b>416</b>	<b>7,7</b>	<b>218</b>	<b>4,0</b>	<b>627</b>	<b>11,6</b>
237	50,3	143	30,4	91	19,3	212	45,0	122	25,9	20	4,2	39	8,3	13	2,8	65	13,8
234	49,9	135	28,8	100	21,3	212	45,1	115	24,5	27	5,7	41	8,7	11	2,3	64	13,6
292	61,9	97	20,6	83	17,6	258	54,4	86	18,1	30	6,3	37	7,8	7	1,5	56	11,8
334	50,7	203	30,8	122	18,5	310	47,1	179	27,2	25	3,8	46	7,0	33	5,0	65	9,9
247	56,1	123	28,0	70	15,9	228	51,9	102	23,2	22	5,0	32	7,3	9	2,1	46	10,5
342	47,2	220	30,4	162	22,4	321	44,3	188	26,0	27	3,7	58	8,0	49	6,8	81	11,2
326	52,5	167	26,9	128	20,6	297	48,0	139	22,5	36	5,8	45	7,3	26	4,2	76	12,3
306	52,8	172	29,7	101	17,4	282	48,4	148	25,4	27	4,6	39	6,7	22	3,8	65	11,1
202	42,6	180	38,0	92	19,4	186	39,1	151	31,7	20	4,2	38	8,0	33	6,9	48	10,1
227	47,9	151	31,9	96	20,3	205	43,4	134	28,4	16	3,4	41	8,7	15	3,2	61	12,9
<b>813</b>	<b>46,4</b>	<b>577</b>	<b>32,9</b>	<b>362</b>	<b>20,7</b>	<b>741</b>	<b>42,4</b>	<b>504</b>	<b>28,9</b>	<b>56</b>	<b>3,2</b>	<b>91</b>	<b>5,2</b>	<b>133</b>	<b>7,6</b>	<b>221</b>	<b>12,7</b>
179	50,9	99	28,1	74	21,0	170	48,6	87	24,9	9	2,6	26	7,4	13	3,7	45	12,9
93	30,3	125	40,7	89	29,0	89	28,9	110	35,7	7	2,3	16	5,2	43	14,0	43	14,0
219	54,6	110	27,4	72	18,0	187	47,1	96	24,2	17	4,3	27	6,8	24	6,0	46	11,6
148	44,8	115	34,8	67	20,3	140	42,3	99	29,9	12	3,6	8	2,4	32	9,7	40	12,1
174	48,1	128	35,4	60	16,6	155	43,1	112	31,1	11	3,1	14	3,9	21	5,8	47	13,1
<b>1 528</b>	<b>52,2</b>	<b>861</b>	<b>29,4</b>	<b>537</b>	<b>18,4</b>	<b>1 395</b>	<b>47,8</b>	<b>774</b>	<b>26,5</b>	<b>101</b>	<b>3,5</b>	<b>123</b>	<b>4,2</b>	<b>191</b>	<b>6,5</b>	<b>336</b>	<b>11,5</b>
198	46,7	121	28,5	105	24,8	181	42,5	106	24,9	24	5,6	34	8,0	31	7,3	50	11,7
223	50,2	143	32,2	78	17,6	202	45,5	136	30,6	11	2,5	15	3,4	24	5,4	56	12,6
227	49,7	150	32,8	80	17,5	205	45,2	130	28,6	16	3,5	13	2,9	31	6,8	59	13,0
223	49,1	139	30,6	92	20,3	206	45,3	131	28,8	9	2,0	18	4,0	34	7,5	57	12,5
280	58,5	125	26,1	74	15,4	253	52,9	109	22,8	21	4,4	26	5,4	34	7,1	35	7,3
164	53,4	92	30,0	51	16,6	155	50,2	83	26,9	9	2,9	7	2,3	15	4,9	40	12,9
213	59,0	91	25,2	57	15,8	193	54,5	79	22,3	11	3,1	10	2,8	22	6,2	39	11,0
<b>2 058</b>	<b>49,5</b>	<b>1 204</b>	<b>29,0</b>	<b>896</b>	<b>21,5</b>	<b>1 862</b>	<b>44,9</b>	<b>1 076</b>	<b>25,9</b>	<b>174</b>	<b>4,2</b>	<b>290</b>	<b>7,0</b>	<b>202</b>	<b>4,9</b>	<b>546</b>	<b>13,2</b>
172	50,9	97	28,7	69	20,4	150	44,8	89	26,6	14	4,2	16	4,8	15	4,5	51	15,2
250	57,6	108	24,9	76	17,5	223	51,9	110	25,6	29	6,7	18	4,2	9	2,1	41	9,5
201	45,8	132	30,1	106	24,1	183	41,8	120	27,4	17	3,9	36	8,2	24	5,5	58	13,2
183	48,3	124	32,7	72	19,0	166	43,6	119	31,2	21	5,5	17	4,5	23	6,0	35	9,2
343	53,0	168	26,0	136	21,0	309	47,9	152	23,6	20	3,1	40	6,2	36	5,6	88	13,6
190	48,6	119	30,4	82	21,0	173	44,1	102	26,0	20	5,1	27	6,9	10	2,6	60	15,3
231	44,4	180	34,6	109	21,0	206	39,8	153	29,6	11	2,1	50	9,7	31	6,0	66	12,8
252	52,0	123	25,4	110	22,7	228	46,8	108	22,2	15	3,1	46	9,4	27	5,5	63	12,9
236	45,0	153	29,1	136	25,9	224	42,7	123	23,4	27	5,1	40	7,6	27	5,1	84	16,0

## noch: Ergebnisse der Bundestagswahl 2013 im Wahlkreis 245 Nürnberg-Süd (Statistische Bezirke 45-52)

Statistischer Bezirk <sup>1)</sup> > Wahlbezirk	von den sonstigen gültigen Erststimmen entfielen auf													
	FDP		GRÜNE		DIE LINKE		PIRATEN		NPD		BÜNDNIS 21		MLPD <sup>4)</sup>	
	Zahl	%	Zahl	%	Zahl	%	Zahl	%	Zahl	%	Zahl	%	Zahl	%
4554 Karl-Rorich-Str., An der Schwarzlach	3	0,6	14	3,0	23	4,9	10	2,1	16	3,4	-	-	-	-
4555 Südwesttangente, Finkenbrunn	4	0,8	22	4,6	18	3,8	9	1,9	4	0,8	1	0,2	-	-
<b>46 Werderau</b>	<b>16</b>	<b>1,2</b>	<b>51</b>	<b>3,9</b>	<b>77</b>	<b>6,0</b>	<b>31</b>	<b>2,4</b>	<b>48</b>	<b>3,7</b>	<b>2</b>	<b>0,2</b>	-	-
4650 Spießstr., Endresstr.	5	1,1	19	4,3	31	7,0	8	1,8	19	4,3	1	0,2	-	-
4651 Pettenkofenstr., Wacholderweg	5	1,2	20	5,0	24	6,0	17	4,2	14	3,5	-	-	-	-
4652 Rüsternweg, An der Marterlach (R)	6	1,4	12	2,7	22	5,0	6	1,4	15	3,4	1	0,2	-	-
<b>47 Maiach</b>	<b>11</b>	<b>2,3</b>	<b>17</b>	<b>3,5</b>	<b>26</b>	<b>5,3</b>	<b>17</b>	<b>3,5</b>	<b>6</b>	<b>1,2</b>	-	-	-	-
4750 Isarstr., Hafenstr.	11	2,3	17	3,5	26	5,3	17	3,5	6	1,2	-	-	-	-
<b>48 Katzwang, Reichelsd.Ost/Keller</b>	<b>63</b>	<b>1,6</b>	<b>289</b>	<b>7,2</b>	<b>143</b>	<b>3,6</b>	<b>71</b>	<b>1,8</b>	<b>41</b>	<b>1,0</b>	<b>3</b>	<b>0,1</b>	-	-
4850 Gredinger Str., Schalkhaußerstr.-(R)	9	1,8	26	5,3	22	4,5	11	2,2	8	1,6	-	-	-	-
4851 Pyrbaumer Str., Smetanastr.	9	1,9	30	6,4	10	2,1	3	0,6	3	0,6	-	-	-	-
4852 Leharstr., Kloster-Ebrach-Str.	9	1,6	36	6,5	11	2,0	8	1,4	4	0,7	-	-	-	-
4853 Albert-Schweitzer-Str., Kamenzer Str.	8	1,8	33	7,5	12	2,7	8	1,8	5	1,1	1	0,2	-	-
4854 Moldaustr., Am Pointgraben	12	2,1	41	7,3	19	3,4	7	1,3	6	1,1	1	0,2	-	-
4855 Memelstr., Rossinistr.	9	1,6	56	10,0	24	4,3	11	2,0	8	1,4	1	0,2	-	-
4856 Hans-Traut-Str., Verdistr.	3	0,6	28	5,7	24	4,9	11	2,2	2	0,4	-	-	-	-
4857 Wolkersdorfer Str., Neuseser Str.	4	0,9	39	8,3	21	4,5	12	2,6	5	1,1	-	-	-	-
<b>49 Kornburg, Worzeldorf</b>	<b>87</b>	<b>1,6</b>	<b>339</b>	<b>6,3</b>	<b>166</b>	<b>3,1</b>	<b>95</b>	<b>1,8</b>	<b>59</b>	<b>1,1</b>	<b>16</b>	<b>0,3</b>	-	-
4950 Marthweg, Zum Klösterle	7	1,5	33	7,0	11	2,3	8	1,7	1	0,2	2	0,4	-	-
4951 Am Knauersbach, Sprangerstr.	14	3,0	30	6,4	10	2,1	9	1,9	4	0,9	6	1,3	-	-
4952 Dompfaffweg, Nachtigallstr.	5	1,1	39	8,3	5	1,1	5	1,1	3	0,6	-	-	-	-
4953 Marpergerstr., Riemerschmidstr.	9	1,4	34	5,2	20	3,0	12	1,8	6	0,9	3	0,5	-	-
4954 Mindelheimer Str., Kaufbeurer Str.	5	1,1	26	5,9	7	1,6	6	1,4	2	0,5	-	-	-	-
4955 Van-Gogh-Str., Am Roten Bühl	13	1,8	54	7,5	40	5,5	8	1,1	14	1,9	-	-	-	-
4956 Worzeldorf	11	1,8	36	5,8	21	3,4	15	2,4	12	1,9	2	0,3	-	-
4957 Oberer Kirchensteig, Kellermannstr.	11	1,9	24	4,1	14	2,4	10	1,7	10	1,7	-	-	-	-
4958 Flockenstr., Venatoriusstr.	7	1,5	30	6,3	24	5,1	12	2,5	2	0,4	-	-	-	-
4959 Greuth, Kornburger Hauptstr.	5	1,1	33	7,0	14	3,0	10	2,1	5	1,1	3	0,6	-	-
<b>50 Hohe Marter</b>	<b>20</b>	<b>1,1</b>	<b>55</b>	<b>3,1</b>	<b>124</b>	<b>7,1</b>	<b>34</b>	<b>1,9</b>	<b>36</b>	<b>2,1</b>	<b>1</b>	<b>0,1</b>	-	-
5050 Olivenweg, Kammersteiner Str.	5	1,4	12	3,4	18	5,1	7	2,0	10	2,8	-	-	-	-
5051 Eythstr., Hohe Marter	3	1,0	10	3,3	44	14,3	11	3,6	6	2,0	-	-	-	-
5052 Kaiserslauterer Str., Reutlinger Str.	5	1,2	18	4,5	14	3,5	5	1,2	6	1,5	-	-	-	-
5053 Jaeckelstr., Daimlerstr.	3	0,9	8	2,4	29	8,8	6	1,8	8	2,4	1	0,3	-	-
5054 Rottweiler Str., Ambergerstr.	4	1,1	7	1,9	19	5,2	5	1,4	6	1,7	-	-	-	-
<b>51 Röthenbach West</b>	<b>43</b>	<b>1,5</b>	<b>80</b>	<b>2,7</b>	<b>169</b>	<b>5,8</b>	<b>62</b>	<b>2,1</b>	<b>35</b>	<b>1,2</b>	<b>4</b>	<b>0,1</b>	-	-
5150 Wörnitzstr., Wolframs-Eschenbacher Str.	8	1,9	25	5,9	33	7,8	13	3,1	9	2,1	-	-	-	-
5151 Felsenstr., Staedtlerweg	8	1,8	10	2,3	16	3,6	14	3,2	2	0,5	2	0,5	-	-
5152 Hesselbergring, Rangaust.	4	0,9	11	2,4	25	5,5	7	1,5	3	0,7	1	0,2	-	-
5153 Weiltinger Str., Herriedener Str.	8	1,8	13	2,9	28	6,2	3	0,7	12	2,6	1	0,2	-	-
5154 Ornbauer Str., Dombühler Str.	6	1,3	17	3,5	29	6,1	5	1,0	1	0,2	-	-	-	-
5155 Creglinger Str., Insinger Str.	4	1,3	2	0,7	14	4,6	12	3,9	4	1,3	-	-	-	-
5156 Jochsberger Str., Wiedersbacher Str.	5	1,4	2	0,6	24	6,6	8	2,2	4	1,1	-	-	-	-
<b>52 Röthenbach Ost</b>	<b>71</b>	<b>1,7</b>	<b>219</b>	<b>5,3</b>	<b>185</b>	<b>4,4</b>	<b>92</b>	<b>2,2</b>	<b>55</b>	<b>1,3</b>	<b>2</b>	<b>0,0</b>	-	-
5250 Heilsbronner Str., Triesdorfer Str.	5	1,5	14	4,1	16	4,7	9	2,7	3	0,9	-	-	-	-
5251 Petersauracher Str., Neuendettelsauer Str.	13	3,0	18	4,1	10	2,3	6	1,4	9	2,1	-	-	-	-
5252 Stuttgarter Str., Albrecht-Thaer-Str.	8	1,8	24	5,5	21	4,8	8	1,8	8	1,8	1	0,2	-	-
5253 Gundelsheimer Str., Lehmäckerweg	8	2,1	16	4,2	20	5,3	4	1,1	5	1,3	-	-	-	-
5254 Haderastr., Von-Tresckow-Weg	7	1,1	25	3,9	29	4,5	20	3,1	14	2,2	-	-	-	-
5255 Am Röthenbacher Landgraben, Pommernstr.	7	1,8	24	6,1	7	1,8	9	2,3	1	0,3	-	-	-	-
5256 Kösliner Str., Berchinger Str.	4	0,8	30	5,8	29	5,6	10	1,9	7	1,3	1	0,2	-	-
5257 Füreuthweg, Schopflocher Str.	5	1,0	36	7,4	25	5,2	11	2,3	3	0,6	-	-	-	-
5258 Am Röthenbacher Landgraben, Kavalastr.	14	2,7	32	6,1	28	5,3	15	2,9	5	1,0	-	-	-	-

Quelle: Wahlamt der Stadt Nürnberg

noch: Ergebnisse der Bundestagswahl 2013 im Wahlkreis 245 Nürnberg-Süd  
(Statistische Bezirke 45-52)

noch: sonstige gültige Erststimmen								von den sonstigen gültigen Zweitstimmen entfielen auf							
AFD		FW		DIE PARTEI <sup>4)</sup>		PFLEIDERER <sup>4)</sup>		PIRATEN		NPD		ÖDP			
Zahl	%	Zahl	%	Zahl	%	Zahl	%	Zahl	%	Zahl	%	Zahl	%		
22	4,6	8	1,7	-	-	-	-	6	1,3	17	3,6	2	0,4		
17	3,6	7	1,5	-	-	-	-	8	1,7	6	1,3	2	0,4		
<b>45</b>	<b>3,5</b>	<b>23</b>	<b>1,8</b>	-	-	-	-	<b>27</b>	<b>2,1</b>	<b>49</b>	<b>3,8</b>	<b>3</b>	<b>0,2</b>		
16	3,6	8	1,8	-	-	-	-	5	1,1	21	4,7	2	0,5		
17	4,2	9	2,2	-	-	-	-	16	4,0	14	3,5	-	-		
12	2,7	6	1,4	-	-	-	-	6	1,4	14	3,2	1	0,2		
<b>18</b>	<b>3,7</b>	<b>10</b>	<b>2,1</b>	-	-	-	-	<b>21</b>	<b>4,3</b>	<b>7</b>	<b>1,4</b>	<b>1</b>	<b>0,2</b>		
18	3,7	10	2,1	-	-	-	-	21	4,3	7	1,4	1	0,2		
<b>146</b>	<b>3,6</b>	<b>55</b>	<b>1,4</b>	-	-	-	-	<b>87</b>	<b>2,2</b>	<b>31</b>	<b>0,8</b>	<b>20</b>	<b>0,5</b>		
18	3,7	3	0,6	-	-	-	-	11	2,3	7	1,4	4	0,8		
22	4,7	6	1,3	-	-	-	-	7	1,5	4	0,9	3	0,6		
27	4,9	6	1,1	-	-	-	-	10	1,8	2	0,4	3	0,5		
12	2,7	6	1,4	-	-	-	-	9	2,0	3	0,7	3	0,7		
15	2,7	6	1,1	-	-	-	-	6	1,1	4	0,7	-	-		
11	2,0	4	0,7	-	-	-	-	17	3,0	7	1,2	1	0,2		
24	4,9	9	1,8	-	-	-	-	11	2,2	3	0,6	4	0,8		
17	3,6	15	3,2	-	-	-	-	16	3,4	1	0,2	2	0,4		
<b>191</b>	<b>3,5</b>	<b>92</b>	<b>1,7</b>	-	-	-	-	<b>87</b>	<b>1,6</b>	<b>42</b>	<b>0,8</b>	<b>33</b>	<b>0,6</b>		
20	4,2	9	1,9	-	-	-	-	10	2,1	-	-	1	0,2		
20	4,3	7	1,5	-	-	-	-	7	1,5	2	0,4	1	0,2		
19	4,0	7	1,5	-	-	-	-	5	1,1	3	0,6	2	0,4		
21	3,2	17	2,6	-	-	-	-	10	1,5	7	1,1	1	0,2		
20	4,5	4	0,9	-	-	-	-	6	1,4	4	0,9	1	0,2		
24	3,3	9	1,2	-	-	-	-	7	1,0	9	1,2	6	0,8		
19	3,1	12	1,9	-	-	-	-	15	2,4	8	1,3	7	1,1		
21	3,6	11	1,9	-	-	-	-	9	1,5	6	1,0	4	0,7		
12	2,5	5	1,1	-	-	-	-	9	1,9	1	0,2	6	1,3		
15	3,2	11	2,3	-	-	-	-	9	1,9	2	0,4	4	0,8		
<b>66</b>	<b>3,8</b>	<b>26</b>	<b>1,5</b>	-	-	-	-	<b>41</b>	<b>2,3</b>	<b>34</b>	<b>1,9</b>	<b>4</b>	<b>0,2</b>		
13	3,7	9	2,6	-	-	-	-	8	2,3	6	1,7	-	-		
10	3,3	5	1,6	-	-	-	-	10	3,2	8	2,6	-	-		
18	4,5	6	1,5	-	-	-	-	8	2,0	4	1,0	1	0,3		
11	3,3	1	0,3	-	-	-	-	7	2,1	9	2,7	1	0,3		
14	3,9	5	1,4	-	-	-	-	8	2,2	7	1,9	2	0,6		
<b>105</b>	<b>3,6</b>	<b>39</b>	<b>1,3</b>	-	-	-	-	<b>58</b>	<b>2,0</b>	<b>32</b>	<b>1,1</b>	<b>13</b>	<b>0,4</b>		
10	2,4	7	1,7	-	-	-	-	9	2,1	10	2,3	5	1,2		
20	4,5	6	1,4	-	-	-	-	13	2,9	1	0,2	2	0,5		
18	3,9	11	2,4	-	-	-	-	8	1,8	3	0,7	2	0,4		
22	4,8	5	1,1	-	-	-	-	5	1,1	8	1,8	-	-		
15	3,1	1	0,2	-	-	-	-	5	1,0	1	0,2	3	0,6		
11	3,6	4	1,3	-	-	-	-	10	3,2	5	1,6	1	0,3		
9	2,5	5	1,4	-	-	-	-	8	2,3	4	1,1	-	-		
<b>193</b>	<b>4,6</b>	<b>79</b>	<b>1,9</b>	-	-	-	-	<b>93</b>	<b>2,2</b>	<b>51</b>	<b>1,2</b>	<b>18</b>	<b>0,4</b>		
17	5,0	5	1,5	-	-	-	-	7	2,1	5	1,5	3	0,9		
18	4,1	2	0,5	-	-	-	-	4	0,9	5	1,2	-	-		
20	4,6	16	3,6	-	-	-	-	5	1,1	8	1,8	1	0,2		
16	4,2	3	0,8	-	-	-	-	6	1,6	4	1,0	-	-		
32	4,9	9	1,4	-	-	-	-	18	2,8	10	1,6	4	0,6		
26	6,6	8	2,0	-	-	-	-	11	2,8	-	-	2	0,5		
17	3,3	11	2,1	-	-	-	-	13	2,5	9	1,7	1	0,2		
18	3,7	12	2,5	-	-	-	-	11	2,3	4	0,8	2	0,4		
29	5,5	13	2,5	-	-	-	-	18	3,4	6	1,1	5	1,0		

noch: Ergebnisse der Bundestagswahl 2013 im Wahlkreis 245 Nürnberg-Süd  
(Statistische Bezirke 45-52)

Statistischer Bezirk <sup>1)</sup> > Wahlbezirk	noch: sonstige gültige Zweitstimmen											
	REP		BÜNDNIS 21/ RRP		BP		Tierschutz- partei		DIE VIOLETTEN		BÜSO	
	Zahl	%	Zahl	%	Zahl	%	Zahl	%	Zahl	%	Zahl	%
4554 Karl-Rorich-Str., An der Schwarzlach	-	-	-	-	1	0,2	5	1,1	-	-	-	-
4555 Südwesttangente, Finkenbrunn	1	0,2	-	-	-	-	5	1,0	-	-	-	-
<b>46 Werderau</b>	<b>5</b>	<b>0,4</b>	<b>3</b>	<b>0,2</b>	<b>1</b>	<b>0,1</b>	<b>2</b>	<b>0,2</b>	<b>2</b>	<b>0,2</b>	-	-
4650 Spießstr., Endresstr.	1	0,2	2	0,5	-	-	1	0,2	1	0,2	-	-
4651 Pettenkofenstr., Wacholderweg	1	0,3	-	-	1	0,3	-	-	1	0,3	-	-
4652 Rüsternweg, An der Marterlach (R)	3	0,7	1	0,2	-	-	1	0,2	-	-	-	-
<b>47 Maiach</b>	<b>1</b>	<b>0,2</b>	-	-	-	-	<b>1</b>	<b>0,2</b>	-	-	-	-
4750 Isarstr., Hafenstr.	1	0,2	-	-	-	-	1	0,2	-	-	-	-
<b>48 Katzwang, Reichelsd.Ost/Keller</b>	<b>9</b>	<b>0,2</b>	<b>3</b>	<b>0,1</b>	<b>4</b>	<b>0,1</b>	<b>15</b>	<b>0,4</b>	<b>6</b>	<b>0,1</b>	-	-
4850 Gredinger Str., Schalkhaußerstr.-(R)	-	-	1	0,2	-	-	2	0,4	-	-	-	-
4851 Pyrbaumer Str., Smetanastr.	-	-	-	-	-	-	-	-	2	0,4	-	-
4852 Leharstr., Kloster-Ebrach-Str.	-	-	-	-	1	0,2	2	0,4	-	-	-	-
4853 Albert-Schweitzer-Str., Kamenzer Str.	2	0,5	1	0,2	-	-	1	0,2	-	-	-	-
4854 Moldaustr., Am Pointgraben	2	0,4	1	0,2	-	-	-	-	3	0,5	-	-
4855 Memelstr., Rossinistr.	1	0,2	-	-	-	-	5	0,9	-	-	-	-
4856 Hans-Traut-Str., Verdistr.	1	0,2	-	-	2	0,4	3	0,6	-	-	-	-
4857 Wolkersdorfer Str., Neuseser Str.	3	0,6	-	-	1	0,2	2	0,4	1	0,2	-	-
<b>49 Kornburg, Worzeldorf</b>	<b>25</b>	<b>0,5</b>	<b>10</b>	<b>0,2</b>	<b>7</b>	<b>0,1</b>	<b>45</b>	<b>0,8</b>	<b>4</b>	<b>0,1</b>	<b>1</b>	<b>0,0</b>
4950 Marthweg, Zum Klösterle	1	0,2	2	0,4	1	0,2	3	0,6	1	0,2	1	0,2
4951 Am Knauersbach, Sprangerstr.	2	0,4	4	0,9	-	-	3	0,6	1	0,2	-	-
4952 Dompfaffweg, Nachtigallstr.	1	0,2	-	-	-	-	6	1,3	-	-	-	-
4953 Marpergerstr., Riemerschmidstr.	1	0,2	-	-	1	0,2	9	1,4	1	0,2	-	-
4954 Mindelheimer Str., Kaufbeurer Str.	1	0,2	-	-	1	0,2	4	0,9	-	-	-	-
4955 Van-Gogh-Str., Am Roten Bühl	5	0,7	1	0,1	-	-	7	1,0	1	0,1	-	-
4956 Worzeldorf	5	0,8	1	0,2	1	0,2	2	0,3	-	-	-	-
4957 Oberer Kirchensteig, Kellermannstr.	-	-	-	-	2	0,3	6	1,0	-	-	-	-
4958 Flockenstr., Venatoriusstr.	4	0,8	-	-	1	0,2	3	0,6	-	-	-	-
4959 Greuth, Kornburger Hauptstr.	5	1,1	2	0,4	-	-	2	0,4	-	-	-	-
<b>50 Hohe Marter</b>	<b>7</b>	<b>0,4</b>	<b>1</b>	<b>0,1</b>	<b>4</b>	<b>0,2</b>	<b>12</b>	<b>0,7</b>	-	-	-	-
5050 Olivenweg, Kammersteiner Str.	3	0,9	-	-	2	0,6	2	0,6	-	-	-	-
5051 Eythstr., Hohe Marter	2	0,6	-	-	-	-	-	-	-	-	-	-
5052 Kaiserslauterer Str., Reutlinger Str.	1	0,3	-	-	2	0,5	5	1,3	-	-	-	-
5053 Jaeckelstr., Daimlerstr.	-	-	1	0,3	-	-	3	0,9	-	-	-	-
5054 Rottweiler Str., Ambergerstr.	1	0,3	-	-	-	-	2	0,6	-	-	-	-
<b>51 Röthenbach West</b>	<b>11</b>	<b>0,4</b>	<b>2</b>	<b>0,1</b>	<b>10</b>	<b>0,3</b>	<b>19</b>	<b>0,7</b>	<b>1</b>	<b>0,0</b>	-	-
5150 Wörnitzstr., Wolframs-Eschenbacher Str.	-	-	-	-	2	0,5	2	0,5	1	0,2	-	-
5151 Felsenstr., Staedtlerweg	3	0,7	1	0,2	2	0,5	2	0,5	-	-	-	-
5152 Hesselbergring, Rangastr.	1	0,2	-	-	1	0,2	5	1,1	-	-	-	-
5153 Weiltinger Str., Herriedener Str.	3	0,7	-	-	2	0,4	5	1,1	-	-	-	-
5154 Ornbauer Str., Dombühler Str.	1	0,2	-	-	-	-	1	0,2	-	-	-	-
5155 Creglinger Str., Insinger Str.	-	-	1	0,3	2	0,6	1	0,3	-	-	-	-
5156 Jochsberger Str., Wiedersbacher Str.	3	0,8	-	-	1	0,3	3	0,8	-	-	-	-
<b>52 Röthenbach Ost</b>	<b>10</b>	<b>0,2</b>	<b>2</b>	<b>0,0</b>	<b>9</b>	<b>0,2</b>	<b>28</b>	<b>0,7</b>	<b>3</b>	<b>0,1</b>	-	-
5250 Heilsbronner Str., Triesdorfer Str.	2	0,6	-	-	-	-	1	0,3	-	-	-	-
5251 Petersauracher Str., Neuendettelsauer Str.	1	0,2	-	-	4	0,9	4	0,9	-	-	-	-
5252 Stuttgarter Str., Albrecht-Thaer-Str.	1	0,2	-	-	2	0,5	-	-	-	-	-	-
5253 Gundelsheimer Str., Lehmäckerweg	1	0,3	-	-	-	-	1	0,3	-	-	-	-
5254 Haderastr., Von-Tresckow-Weg	2	0,3	1	0,2	1	0,2	3	0,5	-	-	-	-
5255 Am Röthenbacher Landgraben, Pommernstr.	1	0,3	-	-	-	-	3	0,8	2	0,5	-	-
5256 Kösliner Str., Berchinger Str.	2	0,4	-	-	2	0,4	3	0,6	-	-	-	-
5257 Füreuthweg, Schopflocher Str.	-	-	-	-	-	-	7	1,4	-	-	-	-
5258 Am Röthenbacher Landgraben, Kavalatr.	-	-	1	0,2	-	-	6	1,1	1	0,2	-	-

Quelle: Wahlamt der Stadt Nürnberg

noch: Ergebnisse der Bundestagswahl 2013 im Wahlkreis 245 Nürnberg-Süd  
(Statistische Bezirke 45-52)

noch: sonstige gültige Zweitstimmen											
MLPD		AFD		pro DEUTSCHLAND		DIE FRAUEN		FW		VERNUNFT	
Zahl	%	Zahl	%	Zahl	%	Zahl	%	Zahl	%	Zahl	%
1	0,2	26	5,5	-	-	1	0,2	10	2,1	2	0,4
1	0,2	19	4,0	1	0,2	1	0,2	6	1,3	-	-
<b>1</b>	<b>0,1</b>	<b>61</b>	<b>4,8</b>	<b>2</b>	<b>0,2</b>	<b>3</b>	<b>0,2</b>	<b>21</b>	<b>1,6</b>	-	-
1	0,2	21	4,7	1	0,2	1	0,2	6	1,4	-	-
-	-	21	5,3	-	-	2	0,5	8	2,0	-	-
-	-	19	4,3	1	0,2	-	-	7	1,6	-	-
-	-	<b>21</b>	<b>4,3</b>	-	-	-	-	<b>10</b>	<b>2,1</b>	-	-
-	-	21	4,3	-	-	-	-	10	2,1	-	-
-	-	<b>190</b>	<b>4,7</b>	-	-	<b>5</b>	<b>0,1</b>	<b>72</b>	<b>1,8</b>	<b>6</b>	<b>0,1</b>
-	-	28	5,8	-	-	2	0,4	8	1,6	1	0,2
-	-	30	6,4	-	-	-	-	5	1,1	-	-
-	-	29	5,2	-	-	-	-	7	1,3	-	-
-	-	20	4,5	-	-	1	0,2	10	2,3	-	-
-	-	19	3,4	-	-	1	0,2	6	1,1	2	0,4
-	-	14	2,5	-	-	-	-	12	2,1	3	0,5
-	-	24	4,9	-	-	-	-	8	1,6	-	-
-	-	26	5,6	-	-	1	0,2	16	3,4	-	-
<b>2</b>	<b>0,0</b>	<b>282</b>	<b>5,2</b>	<b>2</b>	<b>0,0</b>	<b>3</b>	<b>0,1</b>	<b>78</b>	<b>1,4</b>	<b>6</b>	<b>0,1</b>
-	-	31	6,6	-	-	1	0,2	13	2,8	-	-
-	-	36	7,7	-	-	-	-	8	1,7	-	-
-	-	31	6,5	1	0,2	-	-	7	1,5	-	-
1	0,2	24	3,6	-	-	-	-	9	1,4	1	0,2
-	-	21	4,8	-	-	-	-	7	1,6	1	0,2
-	-	37	5,1	-	-	-	-	8	1,1	-	-
-	-	28	4,5	-	-	-	-	9	1,5	-	-
1	0,2	26	4,5	1	0,2	-	-	8	1,4	2	0,3
-	-	17	3,6	-	-	1	0,2	5	1,1	1	0,2
-	-	31	6,6	-	-	1	0,2	4	0,8	1	0,2
<b>2</b>	<b>0,1</b>	<b>83</b>	<b>4,8</b>	<b>1</b>	<b>0,1</b>	<b>6</b>	<b>0,3</b>	<b>25</b>	<b>1,4</b>	<b>1</b>	<b>0,1</b>
-	-	17	4,9	-	-	2	0,6	5	1,4	-	-
1	0,3	15	4,9	-	-	2	0,6	5	1,6	-	-
-	-	21	5,3	-	-	1	0,3	3	0,8	-	-
-	-	13	3,9	-	-	-	-	5	1,5	1	0,3
1	0,3	17	4,7	1	0,3	1	0,3	7	1,9	-	-
<b>1</b>	<b>0,0</b>	<b>142</b>	<b>4,9</b>	<b>4</b>	<b>0,1</b>	<b>4</b>	<b>0,1</b>	<b>38</b>	<b>1,3</b>	<b>1</b>	<b>0,0</b>
-	-	13	3,1	-	-	2	0,5	6	1,4	-	-
-	-	27	6,1	1	0,2	-	-	4	0,9	-	-
-	-	28	6,2	-	-	-	-	11	2,4	-	-
1	0,2	27	5,9	1	0,2	1	0,2	3	0,7	1	0,2
-	-	21	4,4	-	-	-	-	3	0,6	-	-
-	-	15	4,9	-	-	-	-	5	1,6	-	-
-	-	11	3,1	2	0,6	1	0,3	6	1,7	-	-
<b>1</b>	<b>0,0</b>	<b>241</b>	<b>5,8</b>	<b>4</b>	<b>0,1</b>	<b>8</b>	<b>0,2</b>	<b>73</b>	<b>1,8</b>	<b>5</b>	<b>0,1</b>
-	-	25	7,5	-	-	-	-	5	1,5	3	0,9
-	-	22	5,1	-	-	1	0,2	-	-	-	-
-	-	29	6,6	-	-	-	-	12	2,7	-	-
-	-	21	5,5	-	-	-	-	2	0,5	-	-
-	-	36	5,6	1	0,2	2	0,3	10	1,6	-	-
1	0,3	30	7,7	-	-	1	0,3	8	2,0	1	0,3
-	-	20	3,9	-	-	1	0,2	15	2,9	-	-
-	-	24	4,9	2	0,4	-	-	12	2,5	1	0,2
-	-	34	6,5	1	0,2	3	0,6	9	1,7	-	-

**Tab. 2.2.10: Ergebnisse der Bundestagswahl 2013 im Wahlkreis 245 Nürnberg-Süd  
(Statistische Bezirke 53-Schwabach)**

Statistischer Bezirk <sup>1)</sup> > Wahlbezirk	Wahlberechtigte			Wähler/innen		Wahl- beteili- gung <sup>3)</sup>	ungültige		gültige	
	insge- samt <sup>2)</sup>	dar. mit Wahl- schein		insge- samt	dar. mit WS		Erst- stimmen	Zweit- stimmen	Erst- stimmen	Zweit- stimmen
		Zahl	Zahl							
<b>53 Eibach</b>	<b>6 570</b>	<b>1 539</b>	<b>23,4</b>	<b>3 362</b>	<b>14</b>	<b>73,1</b>	<b>28</b>	<b>32</b>	<b>3 334</b>	<b>3 330</b>
5350 Nördlinger Str., Rother Str.	951	247	26,0	476	1	74,5	6	4	470	472
5351 Leitenweg, Hinter den Hecken	914	196	21,4	437	2	67,8	1	2	436	435
5352 Wemdinger Str., Morgensternstr.-(R)	965	252	26,1	481	2	74,3	6	7	475	474
5353 Fritz-Weidner-Str., Südstr.	979	222	22,7	540	3	76,2	2	5	538	535
5354 Hopfengartenweg, Staudenweg	882	160	18,1	501	1	73,8	3	3	498	498
5355 Castellstr., Brandenburger Str.	1 000	306	30,6	514	4	79,9	5	4	509	510
5356 Rednitzstr., Schubleitenweg	879	156	17,7	413	1	63,6	5	7	408	406
<b>54 Reichelsdorf</b>	<b>5 617</b>	<b>1 011</b>	<b>18,0</b>	<b>2 532</b>	<b>15</b>	<b>61,8</b>	<b>26</b>	<b>30</b>	<b>2 506</b>	<b>2 502</b>
5450 Koppenhofer Str., Einsteinring	901	214	23,8	360	2	62,1	3	2	357	358
5451 Walter-Flex-Str.	1 107	180	16,3	461	1	56,9	5	5	456	456
5452 Döppelstr., Reichelsdorfer Schulgasse	927	128	13,8	362	3	51,8	2	5	360	357
5453 Solnhofener Str., Beilngrieser Str.	895	131	14,6	471	1	66,3	1	5	470	466
5454 Dollnsteiner Str., Eichstätter Platz	866	151	17,4	403	5	62,4	10	7	393	396
5455 Beim Wahlbaum, Schlöbleinsgasse	921	207	22,5	475	3	72,5	5	6	470	469
<b>55 Krottenbach, Mühlhof</b>	<b>1 810</b>	<b>413</b>	<b>22,8</b>	<b>979</b>	<b>2</b>	<b>75,5</b>	<b>6</b>	<b>3</b>	<b>973</b>	<b>976</b>
5550 Holzheim, Mühlhofer Hauptstr.	867	183	21,1	449	-	71,7	4	2	445	447
5551 Lohhofer Str., Krottenbacher Str.	943	230	24,4	530	2	79,0	2	1	528	529
<b>56 Urnenwahlbezirke Schwabach</b>										
5601 SC, Schwabach Mitte	695	143	20,6	302	1	62,7	-	-	302	302
5602 SC, Schwabach Nord	721	156	21,6	276	-	58,7	1	2	275	274
5603 SC, Schwabach Nord	835	228	27,3	382	1	71,4	3	4	379	378
5604 SC, Schwabach Nord	879	212	24,1	399	1	68,0	1	2	398	397
5605 SC, Schwabach Mitte	758	201	26,5	277	-	61,6	5	2	272	275
5606 SC, Schwabach Mitte	689	132	19,2	312	-	63,4	6	8	306	304
5607 SC, Schwabach Mitte	755	168	22,3	365	-	69,3	1	2	364	363
5608 SC, Schwabach Mitte	707	167	23,6	299	1	64,4	3	3	296	296
5609 SC, Schwabach West	820	186	22,7	387	-	68,6	4	2	383	385
5610 SC, Schwabach West	958	227	23,7	459	-	70,3	2	2	457	457
5611 SC, Schwabach West	828	255	30,8	384	-	75,4	2	3	382	381
5612 SC, Schwabach West	747	195	26,1	329	-	68,7	8	8	321	321
5613 SC, Schwabach Süd	789	212	26,9	415	-	78,0	1	1	414	414
5614 SC, Schwabach Süd	825	247	29,9	354	-	71,2	4	3	350	351
5615 SC, Schwabach Mitte	781	212	27,1	325	-	67,2	3	3	322	322
5616 SC, Schwabach Süd	838	157	18,7	344	-	58,7	1	2	343	342
5617 SC, Forsthof	633	154	24,3	285	-	68,0	2	-	283	285
5618 SC, Forsthof / Lebenshilfe	503	138	27,4	238	-	73,2	5	4	233	234
5619 SC, Unterreichenbach	742	206	27,8	377	-	77,0	6	5	371	372
5620 SC, Unterreichenbach	639	212	33,2	302	-	78,6	6	6	296	296
5621 SC, Eichwasen	761	97	12,7	283	-	49,2	1	5	282	278
5622 SC, Eichwasen	604	114	18,9	242	-	57,9	1	2	241	240
5623 SC, Eichwasen	662	160	24,2	315	-	70,4	2	1	313	314
5624 SC, Vogelherd	754	147	19,5	358	-	65,9	4	6	354	352
5625 SC, Schwabach Nord	774	234	30,2	348	-	73,5	1	-	347	348
5626 SC, Schwabach Nord	781	173	22,2	340	-	64,4	-	3	340	337
5627 SC, Limbach / Nasbach	790	239	30,3	340	-	71,6	2	3	338	337
5628 SC, Limbach / Nasbach	818	187	22,9	444	-	75,9	4	4	440	440
5629 SC, Limbach / Nasbach	738	203	27,5	391	-	78,9	2	3	389	388
5630 SC, Limbach / Nasbach	622	193	31,0	317	1	80,1	1	2	316	315
5631 SC, Limbach / Nasbach	544	142	26,1	230	-	66,9	5	5	225	225
5632 SC, Gartenheim	675	159	23,6	326	1	70,4	7	5	319	321
5633 SC, Gartenheim	618	144	23,3	332	-	75,7	1	-	331	332
5634 SC, Penzendorf	648	158	24,4	314	-	71,5	1	2	313	312
5635 SC, Penzendorf	700	199	28,4	351	-	77,0	2	3	349	348

Quelle: Wahlamt der Stadt Nürnberg

## noch: Ergebnisse der Bundestagswahl 2013 im Wahlkreis 245 Nürnberg-Süd (Statistische Bezirke 53-Schwabach)

gültige Erststimmen für						gültige Zweitstimmen für											
CSU		SPD		Sonstige		CSU		SPD		FDP		GRÜNE		DIE LINKE		Sonstige	
Zahl	%	Zahl	%	Zahl	%	Zahl	%	Zahl	%	Zahl	%	Zahl	%	Zahl	%	Zahl	%
<b>1 689</b>	<b>50,7</b>	<b>926</b>	<b>27,8</b>	<b>719</b>	<b>21,6</b>	<b>1 544</b>	<b>46,4</b>	<b>826</b>	<b>24,8</b>	<b>137</b>	<b>4,1</b>	<b>277</b>	<b>8,3</b>	<b>171</b>	<b>5,1</b>	<b>375</b>	<b>11,3</b>
217	46,2	140	29,8	113	24,0	200	42,4	119	25,2	18	3,8	45	9,5	33	7,0	57	12,1
234	53,7	108	24,8	94	21,6	210	48,3	118	27,1	14	3,2	26	6,0	20	4,6	47	10,8
255	53,7	121	25,5	99	20,8	222	46,8	108	22,8	23	4,9	32	6,8	21	4,4	68	14,3
256	47,6	153	28,4	129	24,0	238	44,5	131	24,5	21	3,9	48	9,0	30	5,6	67	12,5
250	50,2	141	28,3	107	21,5	223	44,8	118	23,7	23	4,6	54	10,8	23	4,6	57	11,4
259	50,9	145	28,5	105	20,6	249	48,8	125	24,5	24	4,7	44	8,6	25	4,9	43	8,4
218	53,4	118	28,9	72	17,6	202	49,8	107	26,4	14	3,4	28	6,9	19	4,7	36	8,9
<b>1 175</b>	<b>46,9</b>	<b>772</b>	<b>30,8</b>	<b>559</b>	<b>22,3</b>	<b>1 062</b>	<b>42,4</b>	<b>681</b>	<b>27,2</b>	<b>94</b>	<b>3,8</b>	<b>177</b>	<b>7,1</b>	<b>164</b>	<b>6,6</b>	<b>324</b>	<b>12,9</b>
160	44,8	120	33,6	77	21,6	147	41,1	103	28,8	10	2,8	18	5,0	21	5,9	59	16,5
202	44,3	153	33,6	101	22,1	173	37,9	130	28,5	24	5,3	36	7,9	36	7,9	57	12,5
159	44,2	106	29,4	95	26,4	150	42,0	101	28,3	5	1,4	14	3,9	38	10,6	49	13,7
228	48,5	145	30,9	97	20,6	208	44,6	130	27,9	15	3,2	25	5,4	29	6,2	59	12,7
188	47,8	114	29,0	91	23,2	177	44,7	101	25,5	20	5,1	31	7,8	19	4,8	48	12,1
238	50,6	134	28,5	98	20,9	207	44,1	116	24,7	20	4,3	53	11,3	21	4,5	52	11,1
<b>452</b>	<b>46,5</b>	<b>339</b>	<b>34,8</b>	<b>182</b>	<b>18,7</b>	<b>420</b>	<b>43,0</b>	<b>296</b>	<b>30,3</b>	<b>32</b>	<b>3,3</b>	<b>80</b>	<b>8,2</b>	<b>34</b>	<b>3,5</b>	<b>114</b>	<b>11,7</b>
204	45,8	149	33,5	92	20,7	184	41,2	128	28,6	11	2,5	48	10,7	16	3,6	60	13,4
248	47,0	190	36,0	90	17,0	236	44,6	168	31,8	21	4,0	32	6,0	18	3,4	54	10,2
103	34,1	85	28,1	114	37,7	88	29,1	67	22,2	21	7,0	39	12,9	22	7,3	65	21,5
101	36,7	79	28,7	95	34,5	85	31,0	63	23,0	7	2,6	47	17,2	29	10,6	43	15,7
170	44,9	119	31,4	90	23,7	141	37,3	106	28,0	16	4,2	58	15,3	17	4,5	40	10,6
199	50,0	111	27,9	88	22,1	179	45,1	101	25,4	22	5,5	38	9,6	16	4,0	41	10,3
120	44,1	85	31,3	67	24,6	112	40,7	77	28,0	12	4,4	20	7,3	15	5,5	39	14,2
124	40,5	120	39,2	62	20,3	118	38,8	109	35,9	10	3,3	21	6,9	19	6,3	27	8,9
168	46,2	103	28,3	93	25,5	147	40,5	86	23,7	15	4,1	30	8,3	27	7,4	58	16,0
115	38,9	107	36,1	74	25,0	109	36,8	93	31,4	16	5,4	27	9,1	18	6,1	33	11,1
173	45,2	113	29,5	97	25,3	158	41,0	101	26,2	14	3,6	53	13,8	17	4,4	42	10,9
205	44,9	156	34,1	96	21,0	183	40,0	136	29,8	17	3,7	46	10,1	19	4,2	56	12,3
165	43,2	131	34,3	86	22,5	142	37,3	108	28,3	20	5,2	48	12,6	15	3,9	48	12,6
129	40,2	107	33,3	85	26,5	117	36,4	96	29,9	16	5,0	22	6,9	15	4,7	55	17,1
177	42,8	134	32,4	103	24,9	164	39,6	124	30,0	10	2,4	56	13,5	14	3,4	46	11,1
182	52,0	90	25,7	78	22,3	162	46,2	84	23,9	22	6,3	25	7,1	17	4,8	41	11,7
134	41,6	116	36,0	72	22,4	123	38,2	101	31,4	19	5,9	29	9,0	17	5,3	33	10,2
161	46,9	96	28,0	86	25,1	155	45,3	87	25,4	12	3,5	26	7,6	12	3,5	50	14,6
131	46,3	89	31,4	63	22,3	122	42,8	83	29,1	5	1,8	20	7,0	14	4,9	41	14,4
111	47,6	68	29,2	54	23,2	106	45,3	69	29,5	7	3,0	11	4,7	9	3,8	32	13,7
192	51,8	96	25,9	83	22,4	172	46,2	84	22,6	20	5,4	47	12,6	7	1,9	42	11,3
148	50,0	79	26,7	69	23,3	138	46,6	62	20,9	14	4,7	34	11,5	16	5,4	32	10,8
136	48,2	71	25,2	75	26,6	129	46,4	71	25,5	5	1,8	8	2,9	19	6,8	46	16,5
122	50,6	66	27,4	53	22,0	111	46,3	52	21,7	16	6,7	13	5,4	24	10,0	24	10,0
152	48,6	102	32,6	59	18,8	138	43,9	89	28,3	15	4,8	27	8,6	16	5,1	29	9,2
159	44,9	109	30,8	86	24,3	146	41,5	93	26,4	11	3,1	25	7,1	29	8,2	48	13,6
164	47,3	102	29,4	81	23,3	150	43,1	88	25,3	13	3,7	32	9,2	23	6,6	42	12,1
152	44,7	112	32,9	76	22,4	128	38,0	104	30,9	13	3,9	38	11,3	14	4,2	40	11,9
164	48,5	93	27,5	81	24,0	151	44,8	88	26,1	19	5,6	25	7,4	19	5,6	35	10,4
213	48,4	132	30,0	95	21,6	191	43,4	112	25,5	18	4,1	41	9,3	27	6,1	51	11,6
150	38,6	140	36,0	99	25,4	136	35,1	116	29,9	21	5,4	44	11,3	18	4,6	53	13,7
143	45,3	97	30,7	76	24,1	124	39,4	93	29,5	12	3,8	33	10,5	17	5,4	36	11,4
107	47,6	69	30,7	49	21,8	88	39,1	58	25,8	23	10,2	29	12,9	8	3,6	19	8,4
115	36,1	124	38,9	80	25,1	108	33,6	117	36,4	11	3,4	16	5,0	22	6,9	47	14,6
149	45,0	106	32,0	76	23,0	139	41,9	98	29,5	16	4,8	38	11,4	11	3,3	30	9,0
146	46,6	101	32,3	66	21,1	132	42,3	86	27,6	13	4,2	16	5,1	16	5,1	49	15,7
165	47,3	111	31,8	73	20,9	147	42,2	97	27,9	19	5,5	20	5,7	16	4,6	49	14,1



## noch: Ergebnisse der Bundestagswahl 2013 im Wahlkreis 245 Nürnberg-Süd (Statistische Bezirke 53-Schwabach)

Statistischer Bezirk <sup>1)</sup> > Wahlbezirk	von den sonstigen gültigen Erststimmen entfielen auf													
	FDP		GRÜNE		DIE LINKE		PIRATEN		NPD		BÜNDNIS 21		MLPD <sup>4)</sup>	
	Zahl	%	Zahl	%	Zahl	%	Zahl	%	Zahl	%	Zahl	%	Zahl	%
<b>53 Eibach</b>	<b>54</b>	<b>1,6</b>	<b>243</b>	<b>7,3</b>	<b>128</b>	<b>3,8</b>	<b>73</b>	<b>2,2</b>	<b>43</b>	<b>1,3</b>	<b>2</b>	<b>0,1</b>	-	-
5350 Nördlinger Str., Rother Str.	11	2,3	44	9,4	23	4,9	6	1,3	1	0,2	1	0,2	-	-
5351 Leitenweg, Hinter den Hecken	3	0,7	28	6,4	17	3,9	8	1,8	5	1,1	-	-	-	-
5352 Wemdinger Str., Morgensternstr.-(R)	6	1,3	25	5,3	13	2,7	11	2,3	16	3,4	-	-	-	-
5353 Fritz-Weidner-Str., Südstr.	11	2,0	41	7,6	20	3,7	21	3,9	2	0,4	1	0,2	-	-
5354 Hopfengartenweg, Staudenweg	8	1,6	45	9,0	17	3,4	6	1,2	10	2,0	-	-	-	-
5355 Castellstr., Brandenburger Str.	10	2,0	38	7,5	19	3,7	13	2,6	5	1,0	-	-	-	-
5356 Rednitzstr., Schubleitenweg	5	1,2	22	5,4	19	4,7	8	2,0	4	1,0	-	-	-	-
<b>54 Reichelsdorf</b>	<b>41</b>	<b>1,6</b>	<b>138</b>	<b>5,5</b>	<b>138</b>	<b>5,5</b>	<b>68</b>	<b>2,7</b>	<b>37</b>	<b>1,5</b>	<b>3</b>	<b>0,1</b>	-	-
5450 Koppenhofer Str., Einsteinring	7	2,0	11	3,1	21	5,9	9	2,5	5	1,4	-	-	-	-
5451 Walter-Flex-Str.	9	2,0	22	4,8	27	5,9	10	2,2	5	1,1	1	0,2	-	-
5452 Döppelstr., Reichelsdorfer Schulgasse	2	0,6	13	3,6	41	11,4	10	2,8	8	2,2	2	0,6	-	-
5453 Solnhofener Str., Beilngrieser Str.	6	1,3	23	4,9	18	3,8	18	3,8	10	2,1	-	-	-	-
5454 Dollnsteiner Str., Eichstätter Platz	11	2,8	24	6,1	15	3,8	13	3,3	6	1,5	-	-	-	-
5455 Beim Wahlbaum, Schlößleinsgasse	6	1,3	45	9,6	16	3,4	8	1,7	3	0,6	-	-	-	-
<b>55 Krottenbach, Mühlhof</b>	<b>9</b>	<b>0,9</b>	<b>57</b>	<b>5,9</b>	<b>31</b>	<b>3,2</b>	<b>25</b>	<b>2,6</b>	<b>6</b>	<b>0,6</b>	-	-	-	-
5550 Holzheim, Mühlhofer Hauptstr.	4	0,9	32	7,2	15	3,4	8	1,8	5	1,1	-	-	-	-
5551 Lohhofer Str., Krottenbacher Str.	5	0,9	25	4,7	16	3,0	17	3,2	1	0,2	-	-	-	-
<b>56 Urnenwahlbezirke Schwabach</b>														
5601 SC, Schwabach Mitte	9	3,0	31	10,3	19	6,3	29	9,6	3	1,0	-	-	-	-
5602 SC, Schwabach Nord	2	0,7	31	11,3	26	9,5	7	2,5	2	0,7	1	0,4	-	-
5603 SC, Schwabach Nord	4	1,1	52	13,7	10	2,6	5	1,3	4	1,1	1	0,3	-	-
5604 SC, Schwabach Nord	8	2,0	37	9,3	14	3,5	9	2,3	3	0,8	-	-	-	-
5605 SC, Schwabach Mitte	5	1,8	21	7,7	14	5,1	10	3,7	1	0,4	2	0,7	-	-
5606 SC, Schwabach Mitte	6	2,0	25	8,2	14	4,6	5	1,6	2	0,7	-	-	-	-
5607 SC, Schwabach Mitte	7	1,9	21	5,8	23	6,3	11	3,0	5	1,4	-	-	-	-
5608 SC, Schwabach Mitte	6	2,0	24	8,1	18	6,1	8	2,7	4	1,4	-	-	-	-
5609 SC, Schwabach West	2	0,5	48	12,5	15	3,9	10	2,6	4	1,0	1	0,3	-	-
5610 SC, Schwabach West	2	0,4	48	10,5	14	3,1	4	0,9	5	1,1	-	-	-	-
5611 SC, Schwabach West	8	2,1	41	10,7	9	2,4	7	1,8	2	0,5	-	-	-	-
5612 SC, Schwabach West	9	2,8	26	8,1	17	5,3	7	2,2	3	0,9	-	-	-	-
5613 SC, Schwabach Süd	5	1,2	52	12,6	8	1,9	11	2,7	5	1,2	-	-	-	-
5614 SC, Schwabach Süd	7	2,0	28	8,0	9	2,6	8	2,3	3	0,9	-	-	-	-
5615 SC, Schwabach Mitte	8	2,5	25	7,8	15	4,7	5	1,6	2	0,6	-	-	-	-
5616 SC, Schwabach Süd	3	0,9	30	8,7	11	3,2	5	1,5	4	1,2	1	0,3	-	-
5617 SC, Forsthof	2	0,7	18	6,4	10	3,5	4	1,4	3	1,1	-	-	-	-
5618 SC, Forsthof / Lebenshilfe	4	1,7	18	7,7	11	4,7	6	2,6	1	0,4	-	-	-	-
5619 SC, Unterreichenbach	9	2,4	40	10,8	5	1,3	5	1,3	-	-	-	-	-	-
5620 SC, Unterreichenbach	5	1,7	30	10,1	9	3,0	4	1,4	2	0,7	1	0,3	-	-
5621 SC, Eichwasen	2	0,7	12	4,3	19	6,7	15	5,3	5	1,8	1	0,4	-	-
5622 SC, Eichwasen	4	1,7	10	4,1	19	7,9	1	0,4	6	2,5	-	-	-	-
5623 SC, Eichwasen	9	2,9	18	5,8	10	3,2	9	2,9	3	1,0	-	-	-	-
5624 SC, Vogelherd	2	0,6	23	6,5	33	9,3	5	1,4	3	0,8	-	-	-	-
5625 SC, Schwabach Nord	7	2,0	36	10,4	13	3,7	8	2,3	2	0,6	-	-	-	-
5626 SC, Schwabach Nord	1	0,3	40	11,8	12	3,5	8	2,4	1	0,3	-	-	-	-
5627 SC, Limbach / Nasbach	7	2,1	31	9,2	18	5,3	8	2,4	2	0,6	-	-	-	-
5628 SC, Limbach / Nasbach	7	1,6	27	6,1	24	5,5	11	2,5	2	0,5	-	-	-	-
5629 SC, Limbach / Nasbach	13	3,3	37	9,5	15	3,9	11	2,8	3	0,8	-	-	-	-
5630 SC, Limbach / Nasbach	4	1,3	37	11,7	15	4,7	1	0,3	2	0,6	-	-	-	-
5631 SC, Limbach / Nasbach	9	4,0	23	10,2	7	3,1	3	1,3	-	-	-	-	-	-
5632 SC, Gartenheim	8	2,5	19	6,0	17	5,3	4	1,3	10	3,1	1	0,3	-	-
5633 SC, Gartenheim	8	2,4	33	10,0	8	2,4	9	2,7	1	0,3	-	-	-	-
5634 SC, Penzendorf	7	2,2	9	2,9	12	3,8	13	4,2	6	1,9	-	-	-	-
5635 SC, Penzendorf	10	2,9	17	4,9	12	3,4	5	1,4	2	0,6	-	-	-	-

Quelle: Wahlamt der Stadt Nürnberg

noch: Ergebnisse der Bundestagswahl 2013 im Wahlkreis 245 Nürnberg-Süd  
(Statistische Bezirke 53-Schwabach)

noch: sonstige gültige Erststimmen								von den sonstigen gültigen Zweitstimmen entfielen auf							
AFD		FW		DIE PARTEI <sup>4)</sup>		PFLEIDERER <sup>4)</sup>		PIRATEN		NPD		ÖDP			
Zahl	%	Zahl	%	Zahl	%	Zahl	%	Zahl	%	Zahl	%	Zahl	%		
126	3,8	50	1,5	-	-	-	-	62	1,9	40	1,2	25	0,8		
19	4,0	8	1,7	-	-	-	-	6	1,3	1	0,2	5	1,1		
24	5,5	9	2,1	-	-	-	-	3	0,7	4	0,9	2	0,5		
17	3,6	11	2,3	-	-	-	-	11	2,3	14	3,0	5	1,1		
25	4,6	8	1,5	-	-	-	-	20	3,7	3	0,6	3	0,6		
15	3,0	6	1,2	-	-	-	-	9	1,8	9	1,8	4	0,8		
13	2,6	7	1,4	-	-	-	-	8	1,6	6	1,2	4	0,8		
13	3,2	1	0,2	-	-	-	-	5	1,2	3	0,7	2	0,5		
<b>93</b>	<b>3,7</b>	<b>41</b>	<b>1,6</b>	-	-	-	-	<b>62</b>	<b>2,5</b>	<b>40</b>	<b>1,6</b>	<b>13</b>	<b>0,5</b>		
18	5,0	6	1,7	-	-	-	-	10	2,8	6	1,7	3	0,8		
21	4,6	6	1,3	-	-	-	-	8	1,8	4	0,9	-	-		
17	4,7	2	0,6	-	-	-	-	10	2,8	10	2,8	-	-		
13	2,8	9	1,9	-	-	-	-	17	3,6	9	1,9	-	-		
15	3,8	7	1,8	-	-	-	-	9	2,3	5	1,3	5	1,3		
9	1,9	11	2,3	-	-	-	-	8	1,7	6	1,3	5	1,1		
<b>40</b>	<b>4,1</b>	<b>14</b>	<b>1,4</b>	-	-	-	-	<b>24</b>	<b>2,5</b>	<b>10</b>	<b>1,0</b>	<b>7</b>	<b>0,7</b>		
22	4,9	6	1,3	-	-	-	-	10	2,2	7	1,6	4	0,9		
18	3,4	8	1,5	-	-	-	-	14	2,6	3	0,6	3	0,6		
12	4,0	11	3,6	-	-	-	-	24	7,9	1	0,3	4	1,3		
17	6,2	9	3,3	-	-	-	-	5	1,8	2	0,7	-	-		
11	2,9	3	0,8	-	-	-	-	7	1,9	4	1,1	2	0,5		
13	3,3	4	1,0	-	-	-	-	8	2,0	5	1,3	2	0,5		
8	2,9	6	2,2	-	-	-	-	8	2,9	1	0,4	5	1,8		
5	1,6	5	1,6	-	-	-	-	4	1,3	2	0,7	-	-		
18	4,9	8	2,2	-	-	-	-	13	3,6	3	0,8	2	0,6		
9	3,0	5	1,7	-	-	-	-	7	2,4	2	0,7	2	0,7		
7	1,8	10	2,6	-	-	-	-	7	1,8	5	1,3	4	1,0		
15	3,3	8	1,8	-	-	-	-	8	1,8	7	1,5	-	-		
10	2,6	9	2,4	-	-	-	-	6	1,6	-	-	7	1,8		
13	4,0	10	3,1	-	-	-	-	7	2,2	5	1,6	2	0,6		
13	3,1	9	2,2	-	-	-	-	11	2,7	7	1,7	-	-		
12	3,4	11	3,1	-	-	-	-	7	2,0	3	0,9	-	-		
12	3,7	5	1,6	-	-	-	-	5	1,6	1	0,3	-	-		
20	5,8	12	3,5	-	-	-	-	8	2,3	3	0,9	2	0,6		
19	6,7	7	2,5	-	-	-	-	7	2,5	2	0,7	2	0,7		
10	4,3	4	1,7	-	-	-	-	8	3,4	1	0,4	-	-		
13	3,5	11	3,0	-	-	-	-	5	1,3	-	-	2	0,5		
17	5,7	1	0,3	-	-	-	-	3	1,0	1	0,3	2	0,7		
16	5,7	5	1,8	-	-	-	-	14	5,0	4	1,4	2	0,7		
10	4,1	3	1,2	-	-	-	-	2	0,8	5	2,1	-	-		
6	1,9	4	1,3	-	-	-	-	10	3,2	4	1,3	1	0,3		
14	4,0	6	1,7	-	-	-	-	6	1,7	3	0,9	3	0,9		
10	2,9	5	1,4	-	-	-	-	10	2,9	2	0,6	3	0,9		
8	2,4	6	1,8	-	-	-	-	9	2,7	1	0,3	1	0,3		
10	3,0	5	1,5	-	-	-	-	6	1,8	3	0,9	3	0,9		
14	3,2	10	2,3	-	-	-	-	7	1,6	1	0,2	6	1,4		
14	3,6	6	1,5	-	-	-	-	11	2,8	5	1,3	5	1,3		
10	3,2	7	2,2	-	-	-	-	5	1,6	1	0,3	1	0,3		
5	2,2	2	0,9	-	-	-	-	1	0,4	1	0,4	3	1,3		
15	4,7	6	1,9	-	-	-	-	9	2,8	5	1,6	-	-		
11	3,3	6	1,8	-	-	-	-	5	1,5	2	0,6	2	0,6		
13	4,2	6	1,9	-	-	-	-	9	2,9	7	2,2	1	0,3		
24	6,9	3	0,9	-	-	-	-	4	1,1	2	0,6	-	-		

## noch: Ergebnisse der Bundestagswahl 2013 im Wahlkreis 245 Nürnberg-Süd (Statistische Bezirke 53-Schwabach)

Statistischer Bezirk <sup>1)</sup> > Wahlbezirk	noch: sonstige gültige Zweitstimmen											
	REP		BÜNDNIS 21/ RRP		BP		Tierschutz- partei		DIE VIOLETTEN		BÜSO	
	Zahl	%	Zahl	%	Zahl	%	Zahl	%	Zahl	%	Zahl	%
<b>53 Eibach</b>	<b>10</b>	<b>0,3</b>	<b>2</b>	<b>0,1</b>	<b>7</b>	<b>0,2</b>	<b>16</b>	<b>0,5</b>	<b>2</b>	<b>0,1</b>	-	-
5350 Nördlinger Str., Rother Str.	1	0,2	1	0,2	2	0,4	4	0,8	-	-	-	-
5351 Leitenweg, Hinter den Hecken	-	-	-	-	1	0,2	3	0,7	-	-	-	-
5352 Wemdingen Str., Morgensternstr.-(R)	2	0,4	-	-	2	0,4	2	0,4	1	0,2	-	-
5353 Fritz-Weidner-Str., Südstr.	-	-	1	0,2	2	0,4	2	0,4	1	0,2	-	-
5354 Hopfengartenweg, Staudenweg	5	1,0	-	-	-	-	3	0,6	-	-	-	-
5355 Castellstr., Brandenburger Str.	1	0,2	-	-	-	-	-	-	-	-	-	-
5356 Rednitzstr., Schubleitenweg	1	0,2	-	-	-	-	2	0,5	-	-	-	-
<b>54 Reichelsdorf</b>	<b>19</b>	<b>0,8</b>	-	-	<b>3</b>	<b>0,1</b>	<b>17</b>	<b>0,7</b>	<b>1</b>	<b>0,0</b>	-	-
5450 Koppenhofer Str., Einsteinring	2	0,6	-	-	1	0,3	3	0,8	-	-	-	-
5451 Walter-Flex-Str.	5	1,1	-	-	-	-	2	0,4	-	-	-	-
5452 Döppelstr., Reichelsdorfer Schulgasse	2	0,6	-	-	-	-	3	0,8	-	-	-	-
5453 Solnhofener Str., Beilngrieser Str.	2	0,4	-	-	1	0,2	5	1,1	-	-	-	-
5454 Dollnsteiner Str., Eichstätter Platz	-	-	-	-	-	-	2	0,5	1	0,3	-	-
5455 Beim Wahlbaum, Schlößleinsgasse	8	1,7	-	-	1	0,2	2	0,4	-	-	-	-
<b>55 Krottenbach, Mühlhof</b>	<b>2</b>	<b>0,2</b>	-	-	<b>2</b>	<b>0,2</b>	<b>7</b>	<b>0,7</b>	<b>1</b>	<b>0,1</b>	-	-
5550 Holzheim, Mühlhofer Hauptstr.	2	0,4	-	-	-	-	2	0,4	-	-	-	-
5551 Lohhofer Str., Krottenbacher Str.	-	-	-	-	2	0,4	5	0,9	1	0,2	-	-
<b>56 Urnenwahlbezirke Schwabach</b>												
5601 SC, Schwabach Mitte	1	0,3	-	-	4	1,3	6	2,0	-	-	-	-
5602 SC, Schwabach Nord	-	-	-	-	1	0,4	2	0,7	1	0,4	-	-
5603 SC, Schwabach Nord	1	0,3	-	-	1	0,3	4	1,1	-	-	-	-
5604 SC, Schwabach Nord	2	0,5	-	-	-	-	5	1,3	-	-	-	-
5605 SC, Schwabach Mitte	1	0,4	1	0,4	1	0,4	2	0,7	1	0,4	-	-
5606 SC, Schwabach Mitte	-	-	-	-	-	-	4	1,3	-	-	-	-
5607 SC, Schwabach Mitte	3	0,8	-	-	1	0,3	6	1,7	-	-	-	-
5608 SC, Schwabach Mitte	3	1,0	-	-	-	-	2	0,7	-	-	-	-
5609 SC, Schwabach West	2	0,5	1	0,3	1	0,3	2	0,5	-	-	-	-
5610 SC, Schwabach West	-	-	-	-	-	-	5	1,1	-	-	-	-
5611 SC, Schwabach West	-	-	-	-	2	0,5	2	0,5	-	-	-	-
5612 SC, Schwabach West	1	0,3	1	0,3	-	-	3	0,9	-	-	-	-
5613 SC, Schwabach Süd	2	0,5	-	-	2	0,5	2	0,5	2	0,5	-	-
5614 SC, Schwabach Süd	-	-	-	-	-	-	5	1,4	-	-	-	-
5615 SC, Schwabach Mitte	-	-	-	-	-	-	1	0,3	1	0,3	1	0,3
5616 SC, Schwabach Süd	3	0,9	1	0,3	-	-	2	0,6	1	0,3	-	-
5617 SC, Forsthof	1	0,4	-	-	-	-	3	1,1	-	-	-	-
5618 SC, Forsthof / Lebenshilfe	1	0,4	-	-	4	1,7	-	-	-	-	-	-
5619 SC, Unterreichenbach	3	0,8	-	-	1	0,3	3	0,8	-	-	-	-
5620 SC, Unterreichenbach	2	0,7	1	0,3	-	-	1	0,3	-	-	-	-
5621 SC, Eichwasen	-	-	-	-	1	0,4	2	0,7	-	-	-	-
5622 SC, Eichwasen	2	0,8	-	-	-	-	1	0,4	-	-	-	-
5623 SC, Eichwasen	-	-	-	-	-	-	1	0,3	-	-	-	-
5624 SC, Vogelherd	-	-	-	-	2	0,6	2	0,6	-	-	-	-
5625 SC, Schwabach Nord	1	0,3	-	-	-	-	1	0,3	-	-	-	-
5626 SC, Schwabach Nord	-	-	-	-	-	-	2	0,6	1	0,3	-	-
5627 SC, Limbach / Nasbach	1	0,3	-	-	-	-	2	0,6	2	0,6	-	-
5628 SC, Limbach / Nasbach	1	0,2	-	-	-	-	1	0,2	-	-	-	-
5629 SC, Limbach / Nasbach	1	0,3	-	-	2	0,5	1	0,3	-	-	-	-
5630 SC, Limbach / Nasbach	1	0,3	-	-	1	0,3	2	0,6	1	0,3	-	-
5631 SC, Limbach / Nasbach	2	0,9	-	-	-	-	2	0,9	-	-	-	-
5632 SC, Gartenheim	2	0,6	1	0,3	-	-	1	0,3	-	-	-	-
5633 SC, Gartenheim	-	-	-	-	1	0,3	-	-	-	-	-	-
5634 SC, Penzendorf	2	0,6	-	-	4	1,3	3	1,0	-	-	-	-
5635 SC, Penzendorf	2	0,6	-	-	1	0,3	5	1,4	1	0,3	-	-

Quelle: Wahlamt der Stadt Nürnberg

noch: Ergebnisse der Bundestagswahl 2013 im Wahlkreis 245 Nürnberg-Süd  
(Statistische Bezirke 53-Schwabach)

noch: sonstige gültige Zweitstimmen											
MLPD		AFD		pro DEUTSCHLAND		DIE FRAUEN		FW		VERNUNFT	
Zahl	%	Zahl	%	Zahl	%	Zahl	%	Zahl	%	Zahl	%
1	0,0	159	4,8	-	-	8	0,2	41	1,2	2	0,1
-	-	29	6,1	-	-	-	-	8	1,7	-	-
-	-	27	6,2	-	-	-	-	6	1,4	1	0,2
-	-	19	4,0	-	-	4	0,8	8	1,7	-	-
1	0,2	30	5,6	-	-	-	-	3	0,6	1	0,2
-	-	19	3,8	-	-	4	0,8	4	0,8	-	-
-	-	18	3,5	-	-	-	-	6	1,2	-	-
-	-	17	4,2	-	-	-	-	6	1,5	-	-
-	-	126	5,0	2	0,1	4	0,2	36	1,4	1	0,0
-	-	26	7,3	-	-	1	0,3	7	2,0	-	-
-	-	34	7,5	-	-	-	-	3	0,7	1	0,2
-	-	18	5,0	2	0,6	2	0,6	2	0,6	-	-
-	-	14	3,0	-	-	1	0,2	10	2,1	-	-
-	-	20	5,1	-	-	-	-	6	1,5	-	-
-	-	14	3,0	-	-	-	-	8	1,7	-	-
-	-	45	4,6	1	0,1	2	0,2	13	1,3	-	-
-	-	27	6,0	1	0,2	1	0,2	6	1,3	-	-
-	-	18	3,4	-	-	1	0,2	7	1,3	-	-
-	-	16	5,3	-	-	-	-	8	2,6	1	0,3
-	-	22	8,0	1	0,4	2	0,7	7	2,6	-	-
-	-	17	4,5	-	-	-	-	4	1,1	-	-
1	0,3	14	3,5	-	-	-	-	4	1,0	-	-
-	-	10	3,6	-	-	1	0,4	5	1,8	3	1,1
-	-	7	2,3	-	-	-	-	10	3,3	-	-
-	-	24	6,6	-	-	-	-	6	1,7	-	-
-	-	12	4,1	-	-	-	-	4	1,4	1	0,3
-	-	16	4,2	-	-	-	-	4	1,0	-	-
-	-	22	4,8	1	0,2	2	0,4	11	2,4	-	-
-	-	20	5,2	1	0,3	1	0,3	9	2,4	-	-
1	0,3	27	8,4	-	-	-	-	7	2,2	1	0,3
-	-	13	3,1	-	-	-	-	6	1,4	1	0,2
-	-	13	3,7	-	-	-	-	13	3,7	-	-
-	-	16	5,0	-	-	1	0,3	6	1,9	1	0,3
-	-	19	5,6	1	0,3	-	-	10	2,9	-	-
-	-	19	6,7	-	-	-	-	7	2,5	-	-
-	-	14	6,0	-	-	-	-	4	1,7	-	-
-	-	19	5,1	-	-	-	-	8	2,2	1	0,3
-	-	19	6,4	-	-	-	-	3	1,0	-	-
-	-	20	7,2	-	-	1	0,4	2	0,7	-	-
-	-	12	5,0	-	-	-	-	2	0,8	-	-
-	-	9	2,9	-	-	-	-	3	1,0	1	0,3
-	-	22	6,3	-	-	6	1,7	4	1,1	-	-
-	-	16	4,6	-	-	-	-	9	2,6	-	-
-	-	17	5,0	-	-	-	-	8	2,4	1	0,3
-	-	16	4,7	-	-	-	-	1	0,3	1	0,3
-	-	20	4,5	-	-	1	0,2	13	3,0	1	0,2
-	-	23	5,9	-	-	-	-	5	1,3	-	-
-	-	17	5,4	-	-	1	0,3	6	1,9	-	-
-	-	6	2,7	-	-	-	-	4	1,8	-	-
-	-	20	6,2	-	-	1	0,3	7	2,2	1	0,3
-	-	13	3,9	-	-	-	-	6	1,8	1	0,3
-	-	15	4,8	1	0,3	-	-	7	2,2	-	-
-	-	26	7,5	-	-	-	-	8	2,3	-	-

**Tab. 2.2.11: Ergebnisse der Bundestagswahl 2013 im Wahlkreis 245 Nürnberg-Süd (Schwabach-Briefwahl)**

Statistischer Bezirk <sup>1)</sup> > Wahlbezirk	Wahlberechtigte			Wähler/innen		Wahl- beteili- gung <sup>3)</sup>	ungültige		gültige	
	insge- samt <sup>2)</sup>	dar. mit Wahl- schein		insge- samt	dar. mit WS		Erst- stimmen	Zweit- stimmen	Erst- stimmen	Zweit- stimmen
		Zahl	Zahl							
5636 SC, Dietersdorf	641	143	22,3	381	2	80,2	4	4	377	377
5637 SC, Wolkersdorf	717	204	28,5	374	1	78,9	1	1	373	373
5638 SC, Wolkersdorf	767	210	27,4	426	-	81,4	1	2	425	424
5639 SC, Wolkersdorf	706	203	28,8	377	2	80,2	2	1	375	376
5640 SC, Wolkersdorf	761	166	21,8	429	1	76,8	5	5	424	424
5641 SC, Wolkersdorf	693	169	24,4	352	1	73,7	6	10	346	342
<b>60 Großreuth b. Schweinau</b>	<b>4 097</b>	<b>883</b>	<b>21,6</b>	<b>1 844</b>	<b>5</b>	<b>65,2</b>	<b>11</b>	<b>16</b>	<b>1 833</b>	<b>1 828</b>
6050 Wallensteinstr., Edisonstr.	879	166	18,9	440	-	67,9	3	3	437	437
6051 Züricher Str., Elsa-Brändström-Str.	1 339	308	23,0	575	-	64,6	4	4	571	571
6052 Kattowitzer Str., Dunantstr.	940	180	19,1	451	4	65,6	3	4	448	447
6053 Tillypark, Edisonstr.	939	229	24,4	378	1	63,2	1	5	377	373
<b>61 Gebersdorf</b>	<b>3 316</b>	<b>768</b>	<b>23,2</b>	<b>1 669</b>	<b>4</b>	<b>72,1</b>	<b>22</b>	<b>21</b>	<b>1 647</b>	<b>1 648</b>
6150 Gebersdorfer Str., Gutenstetter Str.	1 060	246	23,2	501	1	69,1	5	5	496	496
6151 Windsheimer Str., Bibertstr.	1 157	268	23,2	621	2	75,4	8	9	613	612
6152 Asbacher Str., Hainbergstr.	1 099	254	23,1	547	1	71,5	9	7	538	540
<b>62 Gaismannshof</b>	<b>3 867</b>	<b>986</b>	<b>25,5</b>	<b>1 849</b>	<b>6</b>	<b>71,7</b>	<b>15</b>	<b>13</b>	<b>1 834</b>	<b>1 836</b>
6250 Neustädter Str., Roßtaler Str.	922	258	28,0	452	2	75,2	3	3	449	449
6251 Paracelsusstr., Leubelfingstr.	1 297	318	24,5	670	2	74,6	5	4	665	666
6252 Bruckberger Str., Gaismannshofstr.	758	194	25,6	335	1	68,2	3	3	332	332
6253 Stübacher Str., Seebacher Str.	890	216	24,3	392	1	66,8	4	3	388	389
<b>63 Höfen</b>	<b>2 106</b>	<b>425</b>	<b>20,2</b>	<b>925</b>	<b>-</b>	<b>63,0</b>	<b>8</b>	<b>7</b>	<b>917</b>	<b>918</b>
6350 Karl-Martell-Str., Dagobertstr.	600	111	18,5	238	-	57,1	2	3	236	235
6351 Proeslerstr., Virnsberger Str.	955	235	24,6	402	-	65,3	5	2	397	400
6352 Höfen	551	79	14,3	285	-	65,3	1	2	284	283
<b>96 Fischbach</b>	<b>3 946</b>	<b>1 022</b>	<b>25,9</b>	<b>2 042</b>	<b>4</b>	<b>76,1</b>	<b>15</b>	<b>13</b>	<b>2 027</b>	<b>2 029</b>
9650 Flachsroststr., Aufragen	1 065	331	31,1	569	-	82,8	3	1	566	568
9651 Am Bauernfeld, Nestroystr.	1 021	231	22,6	537	1	73,8	3	5	534	532
9652 Regensburger Str., Puschkinstr.	940	224	23,8	494	1	74,9	2	2	492	492
9653 Fischbacher Hauptstr., Birnthon	920	236	25,7	442	2	72,0	7	5	435	437
<b>97 Brunn</b>	<b>655</b>	<b>142</b>	<b>21,7</b>	<b>393</b>	<b>1</b>	<b>80,3</b>	<b>1</b>	<b>3</b>	<b>392</b>	<b>390</b>
9750 Brunn, Netzstall	655	142	21,7	393	1	80,3	1	3	392	390
Briefwahl 9916	-	-	-	845	845	-	8	6	837	839
Briefwahl 9917	-	-	-	1 193	1 193	-	17	8	1 176	1 185
Briefwahl 9918	-	-	-	990	990	-	10	6	980	984
Briefwahl 9919	-	-	-	672	672	-	11	10	661	662
Briefwahl 9920	-	-	-	782	782	-	8	8	774	774
Briefwahl 9921	-	-	-	717	717	-	12	9	705	708
Briefwahl 9933	-	-	-	962	962	-	11	12	951	950
Briefwahl 9934	-	-	-	1 169	1 169	-	9	12	1 160	1 157
Briefwahl 9935	-	-	-	924	924	-	9	9	915	915
Briefwahl 9936	-	-	-	980	980	-	6	5	974	975
Briefwahl 9937	-	-	-	1 072	1 072	-	7	12	1 065	1 060
Briefwahl 9938	-	-	-	1 032	1 032	-	7	12	1 025	1 020
Briefwahl 9939	-	-	-	1 170	1 170	-	13	11	1 157	1 159
Briefwahl 9940	-	-	-	787	787	-	3	7	784	780
Briefwahl 9941	-	-	-	1 029	1 029	-	2	4	1 027	1 025
Briefwahl 9942	-	-	-	805	805	-	23	21	782	784
Briefwahl 9943	-	-	-	1 312	1 312	-	11	5	1 301	1 307
Briefwahl 9944	-	-	-	1 066	1 066	-	11	11	1 055	1 055
Briefwahl 9945	-	-	-	873	873	-	16	6	857	867
Briefwahl 9946	-	-	-	1 017	1 017	-	9	5	1 008	1 012

Quelle: Wahlamt der Stadt Nürnberg

## noch: Ergebnisse der Bundestagswahl 2013 im Wahlkreis 245 Nürnberg-Süd (Schwabach-Briefwahl)

gültige Erststimmen für						gültige Zweitstimmen für											
CSU		SPD		Sonstige		CSU		SPD		FDP		GRÜNE		DIE LINKE		Sonstige	
Zahl	%	Zahl	%	Zahl	%	Zahl	%	Zahl	%	Zahl	%	Zahl	%	Zahl	%	Zahl	%
187	49,6	90	23,9	100	26,5	174	46,2	85	22,5	23	6,1	22	5,8	21	5,6	52	13,8
190	50,9	107	28,7	76	20,4	165	44,2	100	26,8	29	7,8	24	6,4	13	3,5	42	11,3
223	52,5	111	26,1	91	21,4	187	44,1	104	24,5	32	7,5	37	8,7	14	3,3	50	11,8
206	54,9	99	26,4	70	18,7	198	52,7	92	24,5	15	4,0	30	8,0	11	2,9	30	8,0
200	47,2	128	30,2	96	22,6	179	42,2	110	25,9	21	5,0	30	7,1	19	4,5	65	15,3
172	49,7	91	26,3	83	24,0	148	43,3	80	23,4	8	2,3	38	11,1	10	2,9	58	17,0
<b>895</b>	<b>48,8</b>	<b>545</b>	<b>29,7</b>	<b>393</b>	<b>21,4</b>	<b>801</b>	<b>43,8</b>	<b>490</b>	<b>26,8</b>	<b>75</b>	<b>4,1</b>	<b>121</b>	<b>6,6</b>	<b>108</b>	<b>5,9</b>	<b>233</b>	<b>12,7</b>
200	45,8	142	32,5	95	21,7	185	42,3	128	29,3	11	2,5	37	8,5	20	4,6	56	12,8
329	57,6	133	23,3	109	19,1	289	50,6	118	20,7	30	5,3	32	5,6	31	5,4	71	12,4
191	42,6	146	32,6	111	24,8	179	40,0	129	28,9	15	3,4	28	6,3	35	7,8	61	13,6
175	46,4	124	32,9	78	20,7	148	39,7	115	30,8	19	5,1	24	6,4	22	5,9	45	12,1
<b>821</b>	<b>49,8</b>	<b>528</b>	<b>32,1</b>	<b>298</b>	<b>18,1</b>	<b>750</b>	<b>45,5</b>	<b>466</b>	<b>28,3</b>	<b>66</b>	<b>4,0</b>	<b>125</b>	<b>7,6</b>	<b>100</b>	<b>6,1</b>	<b>141</b>	<b>8,6</b>
236	47,6	172	34,7	88	17,7	216	43,5	157	31,7	16	3,2	37	7,5	23	4,6	47	9,5
297	48,5	204	33,3	112	18,3	267	43,6	180	29,4	27	4,4	46	7,5	47	7,7	45	7,4
288	53,5	152	28,3	98	18,2	267	49,4	129	23,9	23	4,3	42	7,8	30	5,6	49	9,1
<b>808</b>	<b>44,1</b>	<b>626</b>	<b>34,1</b>	<b>400</b>	<b>21,8</b>	<b>739</b>	<b>40,3</b>	<b>537</b>	<b>29,2</b>	<b>83</b>	<b>4,5</b>	<b>171</b>	<b>9,3</b>	<b>95</b>	<b>5,2</b>	<b>211</b>	<b>11,5</b>
195	43,4	156	34,7	98	21,8	183	40,8	134	29,8	17	3,8	44	9,8	21	4,7	50	11,1
290	43,6	223	33,5	152	22,9	279	41,9	180	27,0	27	4,1	70	10,5	38	5,7	72	10,8
147	44,3	121	36,4	64	19,3	131	39,5	108	32,5	17	5,1	24	7,2	20	6,0	32	9,6
176	45,4	126	32,5	86	22,2	146	37,5	115	29,6	22	5,7	33	8,5	16	4,1	57	14,7
<b>453</b>	<b>49,4</b>	<b>281</b>	<b>30,6</b>	<b>183</b>	<b>20,0</b>	<b>408</b>	<b>44,4</b>	<b>259</b>	<b>28,2</b>	<b>38</b>	<b>4,1</b>	<b>47</b>	<b>5,1</b>	<b>51</b>	<b>5,6</b>	<b>115</b>	<b>12,5</b>
126	53,4	62	26,3	48	20,3	108	46,0	54	23,0	11	4,7	16	6,8	12	5,1	34	14,5
188	47,4	133	33,5	76	19,1	175	43,8	126	31,5	15	3,8	11	2,8	24	6,0	49	12,3
139	48,9	86	30,3	59	20,8	125	44,2	79	27,9	12	4,2	20	7,1	15	5,3	32	11,3
<b>972</b>	<b>48,0</b>	<b>589</b>	<b>29,1</b>	<b>466</b>	<b>23,0</b>	<b>847</b>	<b>41,7</b>	<b>504</b>	<b>24,8</b>	<b>145</b>	<b>7,1</b>	<b>202</b>	<b>10,0</b>	<b>101</b>	<b>5,0</b>	<b>230</b>	<b>11,3</b>
281	49,6	162	28,6	123	21,7	242	42,6	135	23,8	53	9,3	76	13,4	14	2,5	48	8,5
263	49,3	155	29,0	116	21,7	221	41,5	133	25,0	50	9,4	54	10,2	29	5,5	45	8,5
215	43,7	151	30,7	126	25,6	194	39,4	129	26,2	13	2,6	50	10,2	36	7,3	70	14,2
213	49,0	121	27,8	101	23,2	190	43,5	107	24,5	29	6,6	22	5,0	22	5,0	67	15,3
<b>231</b>	<b>58,9</b>	<b>99</b>	<b>25,3</b>	<b>62</b>	<b>15,8</b>	<b>207</b>	<b>53,1</b>	<b>85</b>	<b>21,8</b>	<b>28</b>	<b>7,2</b>	<b>24</b>	<b>6,2</b>	<b>16</b>	<b>4,1</b>	<b>30</b>	<b>7,7</b>
231	58,9	99	25,3	62	15,8	207	53,1	85	21,8	28	7,2	24	6,2	16	4,1	30	7,7
340	40,6	268	32,0	229	27,4	306	36,5	228	27,2	37	4,4	88	10,5	55	6,6	125	14,9
340	28,9	393	33,4	443	37,7	327	27,6	334	28,2	46	3,9	142	12,0	108	9,1	228	19,2
357	36,4	285	29,1	338	34,5	343	34,9	233	23,7	33	3,4	118	12,0	98	10,0	159	16,2
268	40,5	193	29,2	200	30,3	253	38,2	187	28,2	15	2,3	44	6,6	49	7,4	114	17,2
300	38,8	253	32,7	221	28,6	287	37,1	232	30,0	33	4,3	67	8,7	52	6,7	103	13,3
240	34,0	218	30,9	247	35,0	233	32,9	193	27,3	22	3,1	70	9,9	64	9,0	126	17,8
299	31,4	438	46,1	214	22,5	282	29,7	378	39,8	28	2,9	64	6,7	53	5,6	145	15,3
480	41,4	398	34,3	282	24,3	431	37,3	332	28,7	51	4,4	116	10,0	74	6,4	153	13,2
420	45,9	276	30,2	219	23,9	393	43,0	257	28,1	42	4,6	62	6,8	49	5,4	112	12,2
439	45,1	292	30,0	243	24,9	405	41,5	255	26,2	58	5,9	107	11,0	29	3,0	121	12,4
498	46,8	329	30,9	238	22,3	435	41,0	296	27,9	53	5,0	106	10,0	33	3,1	137	12,9
428	41,8	364	35,5	233	22,7	408	40,0	322	31,6	31	3,0	89	8,7	51	5,0	119	11,7
438	37,9	410	35,4	309	26,7	422	36,4	347	29,9	58	5,0	142	12,3	46	4,0	144	12,4
260	33,2	277	35,3	247	31,5	247	31,7	249	31,9	19	2,4	53	6,8	57	7,3	155	19,9
330	32,1	473	46,1	224	21,8	324	31,6	428	41,8	9	0,9	63	6,1	56	5,5	145	14,1
433	55,4	194	24,8	155	19,8	382	48,7	168	21,4	68	8,7	57	7,3	23	2,9	86	11,0
639	49,1	381	29,3	281	21,6	591	45,2	342	26,2	90	6,9	109	8,3	37	2,8	138	10,6
497	47,1	320	30,3	238	22,6	450	42,7	284	26,9	53	5,0	102	9,7	25	2,4	141	13,4
392	45,7	259	30,2	206	24,0	362	41,8	228	26,3	46	5,3	101	11,6	30	3,5	100	11,5
481	47,7	285	28,3	242	24,0	429	42,4	253	25,0	69	6,8	93	9,2	42	4,2	126	12,5

## noch: Ergebnisse der Bundestagswahl 2013 im Wahlkreis 245 Nürnberg-Süd (Schwabach-Briefwahl)

Statistischer Bezirk <sup>1)</sup> > Wahlbezirk	von den sonstigen gültigen Erststimmen entfielen auf													
	FDP		GRÜNE		DIE LINKE		PIRATEN		NPD		BÜNDNIS 21		MLPD <sup>4)</sup>	
	Zahl	%	Zahl	%	Zahl	%	Zahl	%	Zahl	%	Zahl	%	Zahl	%
5636 SC, Dietersdorf	13	3,4	25	6,6	20	5,3	9	2,4	3	0,8	1	0,3	-	-
5637 SC, Wolkersdorf	10	2,7	25	6,7	8	2,1	4	1,1	5	1,3	1	0,3	-	-
5638 SC, Wolkersdorf	13	3,1	36	8,5	11	2,6	4	0,9	-	-	-	-	-	-
5639 SC, Wolkersdorf	5	1,3	36	9,6	7	1,9	4	1,1	1	0,3	1	0,3	-	-
5640 SC, Wolkersdorf	7	1,7	29	6,8	10	2,4	8	1,9	10	2,4	1	0,2	-	-
5641 SC, Wolkersdorf	-	-	37	10,7	6	1,7	6	1,7	8	2,3	-	-	-	-
<b>60 Großreuth b. Schweinau</b>	<b>32</b>	<b>1,7</b>	<b>94</b>	<b>5,1</b>	<b>104</b>	<b>5,7</b>	<b>43</b>	<b>2,3</b>	<b>26</b>	<b>1,4</b>	-	-	-	-
6050 Wallensteinstr., Edisonstr.	5	1,1	27	6,2	20	4,6	12	2,7	5	1,1	-	-	-	-
6051 Züricher Str., Elsa-Brändström-Str.	9	1,6	27	4,7	33	5,8	10	1,8	10	1,8	-	-	-	-
6052 Kattowitzer Str., Dunantstr.	5	1,1	20	4,5	33	7,4	13	2,9	9	2,0	-	-	-	-
6053 Tillypark, Edisonstr.	13	3,4	20	5,3	18	4,8	8	2,1	2	0,5	-	-	-	-
<b>61 Gebersdorf</b>	<b>18</b>	<b>1,1</b>	<b>99</b>	<b>6,0</b>	<b>70</b>	<b>4,3</b>	<b>30</b>	<b>1,8</b>	<b>15</b>	<b>0,9</b>	<b>1</b>	<b>0,1</b>	-	-
6150 Gebersdorfer Str., Gutenstetter Str.	3	0,6	24	4,8	18	3,6	10	2,0	6	1,2	1	0,2	-	-
6151 Windsheimer Str., Bibertstr.	8	1,3	42	6,9	33	5,4	9	1,5	7	1,1	-	-	-	-
6152 Asbacher Str., Hainbergstr.	7	1,3	33	6,1	19	3,5	11	2,0	2	0,4	-	-	-	-
<b>62 Gaismannshof</b>	<b>31</b>	<b>1,7</b>	<b>129</b>	<b>7,0</b>	<b>94</b>	<b>5,1</b>	<b>42</b>	<b>2,3</b>	<b>18</b>	<b>1,0</b>	<b>4</b>	<b>0,2</b>	-	-
6250 Neustädter Str., Roßtaler Str.	6	1,3	27	6,0	23	5,1	12	2,7	7	1,6	-	-	-	-
6251 Paracelsusstr., Leubelfingstr.	12	1,8	59	8,9	35	5,3	15	2,3	5	0,8	1	0,2	-	-
6252 Bruckberger Str., Gaismannshofstr.	7	2,1	18	5,4	16	4,8	8	2,4	3	0,9	2	0,6	-	-
6253 Stübacher Str., Seebacher Str.	6	1,5	25	6,4	20	5,2	7	1,8	3	0,8	1	0,3	-	-
<b>63 Höfen</b>	<b>17</b>	<b>1,9</b>	<b>31</b>	<b>3,4</b>	<b>47</b>	<b>5,1</b>	<b>29</b>	<b>3,2</b>	<b>14</b>	<b>1,5</b>	-	-	-	-
6350 Karl-Martell-Str., Dagobertstr.	3	1,3	11	4,7	12	5,1	5	2,1	5	2,1	-	-	-	-
6351 Proeslerstr., Virnsberger Str.	6	1,5	9	2,3	25	6,3	13	3,3	8	2,0	-	-	-	-
6352 Höfen	8	2,8	11	3,9	10	3,5	11	3,9	1	0,4	-	-	-	-
<b>96 Fischbach</b>	<b>66</b>	<b>3,3</b>	<b>154</b>	<b>7,6</b>	<b>80</b>	<b>3,9</b>	<b>54</b>	<b>2,7</b>	<b>12</b>	<b>0,6</b>	<b>3</b>	<b>0,1</b>	-	-
9650 Flachsroststr., Aufragen	24	4,2	49	8,7	14	2,5	14	2,5	2	0,4	-	-	-	-
9651 Am Bauernfeld, Nestroyst.	18	3,4	41	7,7	24	4,5	15	2,8	1	0,2	1	0,2	-	-
9652 Regensburger Str., Puschkinstr.	9	1,8	42	8,5	28	5,7	12	2,4	6	1,2	-	-	-	-
9653 Fischbacher Hauptstr., Birnthon	15	3,4	22	5,1	14	3,2	13	3,0	3	0,7	2	0,5	-	-
<b>97 Brunn</b>	<b>4</b>	<b>1,0</b>	<b>19</b>	<b>4,8</b>	<b>13</b>	<b>3,3</b>	<b>7</b>	<b>1,8</b>	<b>1</b>	<b>0,3</b>	-	-	-	-
9750 Brunn, Netzstall	4	1,0	19	4,8	13	3,3	7	1,8	1	0,3	-	-	-	-
Briefwahl 9916	18	2,2	78	9,3	36	4,3	31	3,7	9	1,1	5	0,6	-	-
Briefwahl 9917	39	3,3	122	10,4	95	8,1	74	6,3	20	1,7	4	0,3	-	-
Briefwahl 9918	24	2,4	100	10,2	83	8,5	52	5,3	14	1,4	2	0,2	-	-
Briefwahl 9919	10	1,5	43	6,5	50	7,6	27	4,1	9	1,4	4	0,6	-	-
Briefwahl 9920	18	2,3	68	8,8	40	5,2	30	3,9	17	2,2	2	0,3	-	-
Briefwahl 9921	13	1,8	64	9,1	59	8,4	31	4,4	28	4,0	3	0,4	-	-
Briefwahl 9933	20	2,1	40	4,2	40	4,2	20	2,1	19	2,0	2	0,2	-	-
Briefwahl 9934	21	1,8	85	7,3	63	5,4	23	2,0	12	1,0	2	0,2	-	-
Briefwahl 9935	24	2,6	60	6,6	34	3,7	22	2,4	9	1,0	1	0,1	-	-
Briefwahl 9936	30	3,1	91	9,3	23	2,4	24	2,5	12	1,2	3	0,3	-	-
Briefwahl 9937	24	2,3	81	7,6	30	2,8	22	2,1	20	1,9	4	0,4	-	-
Briefwahl 9938	15	1,5	64	6,2	46	4,5	26	2,5	22	2,1	2	0,2	-	-
Briefwahl 9939	34	2,9	124	10,7	34	2,9	21	1,8	16	1,4	3	0,3	-	-
Briefwahl 9940	10	1,3	50	6,4	48	6,1	38	4,8	27	3,4	3	0,4	-	-
Briefwahl 9941	2	0,2	53	5,2	57	5,6	33	3,2	23	2,2	1	0,1	-	-
Briefwahl 9942	29	3,7	41	5,2	20	2,6	13	1,7	2	0,3	3	0,4	-	-
Briefwahl 9943	35	2,7	111	8,5	35	2,7	18	1,4	3	0,2	-	-	-	-
Briefwahl 9944	20	1,9	88	8,3	27	2,6	20	1,9	18	1,7	1	0,1	-	-
Briefwahl 9945	25	2,9	83	9,7	27	3,2	11	1,3	6	0,7	2	0,2	-	-
Briefwahl 9946	26	2,6	83	8,2	39	3,9	20	2,0	5	0,5	5	0,5	-	-

Quelle: Wahlamt der Stadt Nürnberg

noch: Ergebnisse der Bundestagswahl 2013 im Wahlkreis 245 Nürnberg-Süd  
(Schwabach-Briefwahl)

noch: sonstige gültige Erststimmen								von den sonstigen gültigen Zweitstimmen entfielen auf							
AFD		FW		DIE PARTEI <sup>4)</sup>		PFLEIDERER <sup>4)</sup>		PIRATEN		NPD		ÖDP			
Zahl	%	Zahl	%	Zahl	%	Zahl	%	Zahl	%	Zahl	%	Zahl	%		
18	4,8	11	2,9	-	-	-	-	10	2,7	1	0,3	4	1,1		
12	3,2	11	2,9	-	-	-	-	5	1,3	1	0,3	3	0,8		
21	4,9	6	1,4	-	-	-	-	4	0,9	-	-	4	0,9		
13	3,5	3	0,8	-	-	-	-	5	1,3	1	0,3	1	0,3		
23	5,4	8	1,9	-	-	-	-	9	2,1	8	1,9	2	0,5		
19	5,5	7	2,0	-	-	-	-	5	1,5	6	1,8	2	0,6		
<b>68</b>	<b>3,7</b>	<b>26</b>	<b>1,4</b>	-	-	-	-	<b>41</b>	<b>2,2</b>	<b>27</b>	<b>1,5</b>	<b>5</b>	<b>0,3</b>		
17	3,9	9	2,1	-	-	-	-	12	2,7	3	0,7	-	-		
16	2,8	4	0,7	-	-	-	-	10	1,8	13	2,3	2	0,4		
21	4,7	10	2,2	-	-	-	-	10	2,2	9	2,0	2	0,4		
14	3,7	3	0,8	-	-	-	-	9	2,4	2	0,5	1	0,3		
<b>44</b>	<b>2,7</b>	<b>21</b>	<b>1,3</b>	-	-	-	-	<b>26</b>	<b>1,6</b>	<b>14</b>	<b>0,8</b>	<b>7</b>	<b>0,4</b>		
20	4,0	6	1,2	-	-	-	-	8	1,6	3	0,6	1	0,2		
9	1,5	4	0,7	-	-	-	-	6	1,0	9	1,5	4	0,7		
15	2,8	11	2,0	-	-	-	-	12	2,2	2	0,4	2	0,4		
<b>52</b>	<b>2,8</b>	<b>30</b>	<b>1,6</b>	-	-	-	-	<b>45</b>	<b>2,5</b>	<b>17</b>	<b>0,9</b>	<b>16</b>	<b>0,9</b>		
17	3,8	6	1,3	-	-	-	-	10	2,2	4	0,9	5	1,1		
17	2,6	8	1,2	-	-	-	-	16	2,4	4	0,6	6	0,9		
3	0,9	7	2,1	-	-	-	-	8	2,4	6	1,8	-	-		
15	3,9	9	2,3	-	-	-	-	11	2,8	3	0,8	5	1,3		
<b>37</b>	<b>4,0</b>	<b>8</b>	<b>0,9</b>	-	-	-	-	<b>22</b>	<b>2,4</b>	<b>13</b>	<b>1,4</b>	<b>7</b>	<b>0,8</b>		
11	4,7	1	0,4	-	-	-	-	4	1,7	6	2,6	1	0,4		
11	2,8	4	1,0	-	-	-	-	11	2,8	6	1,5	3	0,8		
15	5,3	3	1,1	-	-	-	-	7	2,5	1	0,4	3	1,1		
<b>70</b>	<b>3,5</b>	<b>27</b>	<b>1,3</b>	-	-	-	-	<b>45</b>	<b>2,2</b>	<b>12</b>	<b>0,6</b>	<b>18</b>	<b>0,9</b>		
17	3,0	3	0,5	-	-	-	-	13	2,3	2	0,4	1	0,2		
13	2,4	3	0,6	-	-	-	-	12	2,3	1	0,2	5	0,9		
20	4,1	9	1,8	-	-	-	-	10	2,0	4	0,8	6	1,2		
20	4,6	12	2,8	-	-	-	-	10	2,3	5	1,1	6	1,4		
<b>14</b>	<b>3,6</b>	<b>4</b>	<b>1,0</b>	-	-	-	-	<b>6</b>	<b>1,5</b>	<b>6</b>	<b>1,5</b>	-	-		
14	3,6	4	1,0	-	-	-	-	6	1,5	6	1,5	-	-		
32	3,8	20	2,4	-	-	-	-	31	3,7	6	0,7	9	1,1		
43	3,7	46	3,9	-	-	-	-	66	5,6	26	2,2	9	0,8		
29	3,0	34	3,5	-	-	-	-	51	5,2	12	1,2	3	0,3		
33	5,0	24	3,6	-	-	-	-	32	4,8	6	0,9	2	0,3		
24	3,1	22	2,8	-	-	-	-	26	3,4	16	2,1	5	0,6		
27	3,8	22	3,1	-	-	-	-	24	3,4	24	3,4	5	0,7		
47	4,9	26	2,7	-	-	-	-	14	1,5	17	1,8	7	0,7		
51	4,4	25	2,2	-	-	-	-	25	2,2	14	1,2	10	0,9		
43	4,7	26	2,8	-	-	-	-	14	1,5	11	1,2	2	0,2		
41	4,2	19	2,0	-	-	-	-	17	1,7	8	0,8	10	1,0		
31	2,9	26	2,4	-	-	-	-	21	2,0	21	2,0	14	1,3		
31	3,0	27	2,6	-	-	-	-	16	1,6	14	1,4	8	0,8		
49	4,2	28	2,4	-	-	-	-	16	1,4	15	1,3	8	0,7		
30	3,8	41	5,2	-	-	-	-	34	4,4	22	2,8	2	0,3		
30	2,9	25	2,4	-	-	-	-	31	3,0	22	2,1	7	0,7		
28	3,6	19	2,4	-	-	-	-	14	1,8	1	0,1	5	0,6		
48	3,7	31	2,4	-	-	-	-	18	1,4	12	0,9	9	0,7		
24	2,3	40	3,8	-	-	-	-	18	1,7	11	1,0	8	0,8		
30	3,5	22	2,6	-	-	-	-	14	1,6	5	0,6	9	1,0		
36	3,6	28	2,8	-	-	-	-	17	1,7	4	0,4	13	1,3		



## noch: Ergebnisse der Bundestagswahl 2013 im Wahlkreis 245 Nürnberg-Süd (Schwabach-Briefwahl)

Statistischer Bezirk <sup>1)</sup> > Wahlbezirk	noch: sonstige gültige Zweitstimmen											
	REP		BÜNDNIS 21/ RRP		BP		Tierschutz- partei		DIE VIOLETTEN		BÜSO	
	Zahl	%	Zahl	%	Zahl	%	Zahl	%	Zahl	%	Zahl	%
5636 SC, Dietersdorf	-	-	-	-	1	0,3	2	0,5	-	-	-	-
5637 SC, Wolkersdorf	-	-	-	-	1	0,3	3	0,8	-	-	-	-
5638 SC, Wolkersdorf	1	0,2	-	-	-	-	4	0,9	-	-	-	-
5639 SC, Wolkersdorf	-	-	-	-	-	-	-	-	-	-	-	-
5640 SC, Wolkersdorf	3	0,7	1	0,2	2	0,5	2	0,5	1	0,2	-	-
5641 SC, Wolkersdorf	3	0,9	-	-	-	-	2	0,6	-	-	-	-
<b>60 Großreuth b. Schweinau</b>	<b>5</b>	<b>0,3</b>	-	-	<b>2</b>	<b>0,1</b>	<b>13</b>	<b>0,7</b>	<b>2</b>	<b>0,1</b>	<b>1</b>	<b>0,1</b>
6050 Wallensteinstr., Edisonstr.	-	-	-	-	-	-	3	0,7	2	0,5	1	0,2
6051 Züricher Str., Elsa-Brändström-Str.	2	0,4	-	-	1	0,2	4	0,7	-	-	-	-
6052 Kattowitzer Str., Dunantstr.	-	-	-	-	1	0,2	3	0,7	-	-	-	-
6053 Tillypark, Edisonstr.	3	0,8	-	-	-	-	3	0,8	-	-	-	-
<b>61 Gebersdorf</b>	<b>6</b>	<b>0,4</b>	-	-	<b>2</b>	<b>0,1</b>	<b>5</b>	<b>0,3</b>	<b>1</b>	<b>0,1</b>	-	-
6150 Gebersdorfer Str., Gutenstetter Str.	5	1,0	-	-	-	-	3	0,6	-	-	-	-
6151 Windsheimer Str., Bibertstr.	-	-	-	-	-	-	1	0,2	-	-	-	-
6152 Asbacher Str., Hainbergstr.	1	0,2	-	-	2	0,4	1	0,2	1	0,2	-	-
<b>62 Gaismannshof</b>	<b>4</b>	<b>0,2</b>	-	-	<b>3</b>	<b>0,2</b>	<b>13</b>	<b>0,7</b>	<b>2</b>	<b>0,1</b>	-	-
6250 Neustädter Str., Roßtaler Str.	1	0,2	-	-	2	0,4	3	0,7	-	-	-	-
6251 Paracelsusstr., Leubelfingstr.	2	0,3	-	-	1	0,2	5	0,8	1	0,2	-	-
6252 Bruckberger Str., Gaismannshofstr.	-	-	-	-	-	-	2	0,6	1	0,3	-	-
6253 Stübacher Str., Seebacher Str.	1	0,3	-	-	-	-	3	0,8	-	-	-	-
<b>63 Höfen</b>	<b>7</b>	<b>0,8</b>	-	-	<b>5</b>	<b>0,5</b>	<b>7</b>	<b>0,8</b>	<b>1</b>	<b>0,1</b>	-	-
6350 Karl-Martell-Str., Dagobertstr.	2	0,9	-	-	1	0,4	3	1,3	-	-	-	-
6351 Proeslerstr., Virnsberger Str.	5	1,3	-	-	2	0,5	3	0,8	1	0,3	-	-
6352 Höfen	-	-	-	-	2	0,7	1	0,4	-	-	-	-
<b>96 Fischbach</b>	<b>2</b>	<b>0,1</b>	<b>2</b>	<b>0,1</b>	<b>2</b>	<b>0,1</b>	<b>14</b>	<b>0,7</b>	-	-	-	-
9650 Flachsroststr., Aufragen	-	-	-	-	-	-	4	0,7	-	-	-	-
9651 Am Bauernfeld, Nestroyst.	1	0,2	1	0,2	-	-	-	-	-	-	-	-
9652 Regensburger Str., Puschkinstr.	1	0,2	-	-	1	0,2	3	0,6	-	-	-	-
9653 Fischbacher Hauptstr., Birnthon	-	-	1	0,2	1	0,2	7	1,6	-	-	-	-
<b>97 Brunn</b>	-	-	<b>1</b>	<b>0,3</b>	-	-	<b>1</b>	<b>0,3</b>	-	-	-	-
9750 Brunn, Netzstall	-	-	1	0,3	-	-	1	0,3	-	-	-	-
Briefwahl 9916	1	0,1	3	0,4	4	0,5	12	1,4	2	0,2	-	-
Briefwahl 9917	4	0,3	3	0,3	6	0,5	16	1,4	4	0,3	-	-
Briefwahl 9918	2	0,2	1	0,1	3	0,3	8	0,8	-	-	-	-
Briefwahl 9919	3	0,5	5	0,8	2	0,3	8	1,2	1	0,2	-	-
Briefwahl 9920	2	0,3	-	-	3	0,4	6	0,8	1	0,1	-	-
Briefwahl 9921	3	0,4	1	0,1	3	0,4	7	1,0	2	0,3	-	-
Briefwahl 9933	3	0,3	3	0,3	5	0,5	11	1,2	-	-	1	0,1
Briefwahl 9934	8	0,7	6	0,5	3	0,3	7	0,6	-	-	-	-
Briefwahl 9935	3	0,3	-	-	4	0,4	9	1,0	-	-	-	-
Briefwahl 9936	4	0,4	1	0,1	6	0,6	4	0,4	1	0,1	-	-
Briefwahl 9937	4	0,4	4	0,4	4	0,4	4	0,4	-	-	-	-
Briefwahl 9938	5	0,5	2	0,2	5	0,5	5	0,5	3	0,3	-	-
Briefwahl 9939	6	0,5	1	0,1	2	0,2	12	1,0	1	0,1	-	-
Briefwahl 9940	6	0,8	3	0,4	5	0,6	9	1,2	1	0,1	1	0,1
Briefwahl 9941	4	0,4	1	0,1	5	0,5	14	1,4	-	-	-	-
Briefwahl 9942	6	0,8	1	0,1	1	0,1	5	0,6	-	-	-	-
Briefwahl 9943	2	0,2	2	0,2	5	0,4	12	0,9	-	-	-	-
Briefwahl 9944	10	0,9	1	0,1	5	0,5	17	1,6	2	0,2	-	-
Briefwahl 9945	4	0,5	2	0,2	1	0,1	5	0,6	1	0,1	-	-
Briefwahl 9946	1	0,1	2	0,2	4	0,4	9	0,9	-	-	2	0,2

Quelle: Wahlamt der Stadt Nürnberg

noch: Ergebnisse der Bundestagswahl 2013 im Wahlkreis 245 Nürnberg-Süd  
(Schwabach-Briefwahl)

noch: sonstige gültige Zweitstimmen											
MLPD		AFD		pro DEUTSCHLAND		DIE FRAUEN		FW		VERNUNFT	
Zahl	%	Zahl	%	Zahl	%	Zahl	%	Zahl	%	Zahl	%
-	-	22	5,8	-	-	1	0,3	11	2,9	-	-
-	-	19	5,1	-	-	1	0,3	9	2,4	-	-
-	-	31	7,3	-	-	-	-	6	1,4	-	-
-	-	20	5,3	-	-	-	-	3	0,8	-	-
-	-	27	6,4	1	0,2	-	-	7	1,7	2	0,5
-	-	32	9,4	-	-	-	-	8	2,3	-	-
-	-	<b>100</b>	<b>5,5</b>	<b>2</b>	<b>0,1</b>	<b>6</b>	<b>0,3</b>	<b>26</b>	<b>1,4</b>	<b>3</b>	<b>0,2</b>
-	-	26	5,9	2	0,5	2	0,5	5	1,1	-	-
-	-	31	5,4	-	-	2	0,4	6	1,1	-	-
-	-	23	5,1	-	-	1	0,2	11	2,5	1	0,2
-	-	20	5,4	-	-	1	0,3	4	1,1	2	0,5
-	-	<b>51</b>	<b>3,1</b>	-	-	<b>4</b>	<b>0,2</b>	<b>25</b>	<b>1,5</b>	-	-
-	-	22	4,4	-	-	-	-	5	1,0	-	-
-	-	10	1,6	-	-	4	0,7	11	1,8	-	-
-	-	19	3,5	-	-	-	-	9	1,7	-	-
<b>1</b>	<b>0,1</b>	<b>72</b>	<b>3,9</b>	-	-	<b>5</b>	<b>0,3</b>	<b>30</b>	<b>1,6</b>	<b>3</b>	<b>0,2</b>
-	-	22	4,9	-	-	-	-	3	0,7	-	-
1	0,2	25	3,8	-	-	1	0,2	9	1,4	1	0,2
-	-	3	0,9	-	-	2	0,6	8	2,4	2	0,6
-	-	22	5,7	-	-	2	0,5	10	2,6	-	-
-	-	<b>41</b>	<b>4,5</b>	-	-	-	-	<b>11</b>	<b>1,2</b>	<b>1</b>	<b>0,1</b>
-	-	14	6,0	-	-	-	-	3	1,3	-	-
-	-	13	3,3	-	-	-	-	5	1,3	-	-
-	-	14	4,9	-	-	-	-	3	1,1	1	0,4
-	-	<b>114</b>	<b>5,6</b>	-	-	-	-	<b>21</b>	<b>1,0</b>	-	-
-	-	25	4,4	-	-	-	-	3	0,5	-	-
-	-	23	4,3	-	-	-	-	2	0,4	-	-
-	-	36	7,3	-	-	-	-	9	1,8	-	-
-	-	30	6,9	-	-	-	-	7	1,6	-	-
-	-	<b>15</b>	<b>3,8</b>	-	-	-	-	<b>1</b>	<b>0,3</b>	-	-
-	-	15	3,8	-	-	-	-	1	0,3	-	-
1	0,1	37	4,4	2	0,2	2	0,2	13	1,5	2	0,2
2	0,2	46	3,9	2	0,2	6	0,5	38	3,2	-	-
-	-	42	4,3	-	-	-	-	35	3,6	2	0,2
-	-	33	5,0	-	-	2	0,3	20	3,0	-	-
-	-	27	3,5	-	-	1	0,1	16	2,1	-	-
1	0,1	31	4,4	-	-	1	0,1	22	3,1	2	0,3
-	-	51	5,4	2	0,2	5	0,5	25	2,6	1	0,1
-	-	55	4,8	2	0,2	5	0,4	18	1,6	-	-
2	0,2	46	5,0	1	0,1	1	0,1	19	2,1	-	-
-	-	46	4,7	3	0,3	1	0,1	19	1,9	1	0,1
1	0,1	31	2,9	1	0,1	4	0,4	28	2,6	-	-
-	-	33	3,2	1	0,1	1	0,1	24	2,4	2	0,2
-	-	59	5,1	1	0,1	3	0,3	20	1,7	-	-
1	0,1	32	4,1	1	0,1	-	-	36	4,6	2	0,3
1	0,1	33	3,2	-	-	1	0,1	23	2,2	3	0,3
-	-	30	3,8	1	0,1	2	0,3	20	2,6	-	-
-	-	45	3,4	-	-	2	0,2	31	2,4	-	-
-	-	33	3,1	-	-	3	0,3	28	2,7	5	0,5
-	-	35	4,0	-	-	2	0,2	21	2,4	1	0,1
-	-	43	4,2	1	0,1	4	0,4	24	2,4	2	0,2

**Tab. 2.2.12: Ergebnisse der Bundestagswahl 2013 im Wahlkreis 245 Nürnberg-Süd (Briefwahl & Gesamt)**

Statistischer Bezirk <sup>1)</sup> > Wahlbezirk	Wahlberechtigte			Wähler/innen		Wahl- beteili- gung <sup>3)</sup>	ungültige		gültige	
	insge- samt <sup>2)</sup>	dar. mit Wahl- schein		insge- samt	dar. mit WS		Erst- stimmen	Zweit- stimmen	Erst- stimmen	Zweit- stimmen
		Zahl	Zahl							
Briefwahl 9947	-	-	-	936	936	-	7	5	929	931
Briefwahl 9948	-	-	-	1 161	1 161	-	4	4	1 157	1 157
Briefwahl 9949	-	-	-	1 011	1 011	-	8	5	1 003	1 006
Briefwahl 9950	-	-	-	1 226	1 226	-	7	6	1 219	1 220
Briefwahl 9951	-	-	-	1 074	1 074	-	9	10	1 065	1 064
Briefwahl 9952	-	-	-	1 134	1 134	-	10	4	1 124	1 130
Briefwahl 9953	-	-	-	1 278	1 278	-	10	11	1 268	1 267
Briefwahl 9954	-	-	-	1 104	1 104	-	9	6	1 095	1 098
Briefwahl 9973	-	-	-	1 104	1 104	-	6	6	1 098	1 098
Briefwahl Schwabach I	-	-	-	706	706	-	6	5	700	701
Briefwahl Schwabach II	-	-	-	641	641	-	5	4	636	637
Briefwahl Schwabach III	-	-	-	822	822	-	2	-	820	822
Briefwahl Schwabach IV	-	-	-	799	799	-	-	-	799	799
Briefwahl Schwabach V	-	-	-	760	760	-	5	4	755	756
Briefwahl Schwabach VI	-	-	-	630	630	-	3	5	627	625
Briefwahl Schwabach VII	-	-	-	751	751	-	7	5	744	746
Briefwahl Schwabach VIII	-	-	-	602	602	-	2	2	600	600
Briefwahl Schwabach IX	-	-	-	671	671	-	4	5	667	666
Briefwahl Schwabach X	-	-	-	703	703	-	3	3	700	700
<b>Urnenwahl Nürnberg-Süd (245)</b>	<b>185 799</b>	<b>38 919</b>	<b>20,9</b>	<b>85 304</b>	<b>244</b>	<b>65,5</b>	<b>847</b>	<b>970</b>	<b>84 457</b>	<b>84 334</b>
<b>Urnenwahl Schwabach (245)</b>	<b>29 916</b>	<b>7 452</b>	<b>24,9</b>	<b>14 081</b>	<b>13</b>	<b>70,8</b>	<b>117</b>	<b>129</b>	<b>13 964</b>	<b>13 952</b>
<b>Urnenwahl Nürnberg (245)</b>	<b>155 883</b>	<b>31 467</b>	<b>20,2</b>	<b>71 223</b>	<b>231</b>	<b>64,6</b>	<b>730</b>	<b>841</b>	<b>70 493</b>	<b>70 382</b>
<b>Briefwahl Nürnberg-Süd (245)</b>	-	-	-	<b>36 510</b>	<b>36 510</b>	-	<b>310</b>	<b>269</b>	<b>36 200</b>	<b>36 241</b>
<b>Briefwahl Schwabach (245)</b>	-	-	-	<b>7 085</b>	<b>7 085</b>	-	<b>37</b>	<b>33</b>	<b>7 048</b>	<b>7 052</b>
<b>Briefwahl Nürnberg (245)</b>	-	-	-	<b>29 425</b>	<b>29 425</b>	-	<b>273</b>	<b>236</b>	<b>29 152</b>	<b>29 189</b>
<b>Wahlkreis Nürnberg-Süd (245)</b>	<b>185 799</b>	<b>38 919</b>	<b>20,9</b>	<b>121 814</b>	<b>36 754</b>	<b>65,5</b>	<b>1 157</b>	<b>1 239</b>	<b>120 657</b>	<b>120 575</b>
<b>Schwabach insg. (245)</b>	<b>29 916</b>	<b>7 452</b>	<b>24,9</b>	<b>21 166</b>	<b>7 098</b>	<b>70,8</b>	<b>154</b>	<b>162</b>	<b>21 012</b>	<b>21 004</b>
<b>Nürnberg insg. (245)</b>	<b>155 883</b>	<b>31 467</b>	<b>20,2</b>	<b>100 648</b>	<b>29 656</b>	<b>64,6</b>	<b>1 003</b>	<b>1 077</b>	<b>99 645</b>	<b>99 571</b>

Quelle: Wahlamt der Stadt Nürnberg

## noch: Ergebnisse der Bundestagswahl 2013 im Wahlkreis 245 Nürnberg-Süd (Briefwahl & Gesamt)

gültige Erststimmen für						gültige Zweitstimmen für											
CSU		SPD		Sonstige		CSU		SPD		FDP		GRÜNE		DIE LINKE		Sonstige	
Zahl	%	Zahl	%	Zahl	%	Zahl	%	Zahl	%	Zahl	%	Zahl	%	Zahl	%	Zahl	%
412	44,3	283	30,5	234	25,2	381	40,9	261	28,0	46	4,9	82	8,8	40	4,3	121	13,0
526	45,5	320	27,7	311	26,9	471	40,7	284	24,5	66	5,7	143	12,4	39	3,4	154	13,3
497	49,6	276	27,5	230	22,9	452	44,9	234	23,3	48	4,8	122	12,1	34	3,4	116	11,5
531	43,6	407	33,4	281	23,1	492	40,3	362	29,7	61	5,0	104	8,5	47	3,9	154	12,6
477	44,8	336	31,5	252	23,7	443	41,6	295	27,7	54	5,1	77	7,2	52	4,9	143	13,4
486	43,2	370	32,9	268	23,8	456	40,4	322	28,5	52	4,6	114	10,1	47	4,2	139	12,3
576	45,4	375	29,6	317	25,0	520	41,0	327	25,8	55	4,3	113	8,9	55	4,3	197	15,5
500	45,7	308	28,1	287	26,2	466	42,4	266	24,2	66	6,0	121	11,0	48	4,4	131	11,9
528	48,1	273	24,9	297	27,0	474	43,2	229	20,9	87	7,9	130	11,8	37	3,4	141	12,8
307	43,9	183	26,1	210	30,0	291	41,5	178	25,4	43	6,1	81	11,6	30	4,3	78	11,1
291	45,8	148	23,3	197	31,0	270	42,4	147	23,1	43	6,8	59	9,3	22	3,5	96	15,1
404	49,3	190	23,2	226	27,6	384	46,7	160	19,5	50	6,1	99	12,0	30	3,6	99	12,0
380	47,6	205	25,7	214	26,8	360	45,1	195	24,4	46	5,8	79	9,9	29	3,6	90	11,3
373	49,4	195	25,8	187	24,8	354	46,8	175	23,1	34	4,5	68	9,0	33	4,4	92	12,2
280	44,7	168	26,8	179	28,5	264	42,2	153	24,5	25	4,0	57	9,1	28	4,5	98	15,7
333	44,8	218	29,3	193	25,9	314	42,1	195	26,1	50	6,7	73	9,8	21	2,8	93	12,5
250	41,7	186	31,0	164	27,3	237	39,5	174	29,0	26	4,3	66	11,0	28	4,7	69	11,5
335	50,2	191	28,6	141	21,1	334	50,2	171	25,7	27	4,1	56	8,4	14	2,1	64	9,6
328	46,9	222	31,7	150	21,4	312	44,6	201	28,7	24	3,4	71	10,1	17	2,4	75	10,7
<b>37 826</b>	<b>44,8</b>	<b>27 782</b>	<b>32,9</b>	<b>18 849</b>	<b>22,3</b>	<b>34 296</b>	<b>40,7</b>	<b>24 488</b>	<b>29,0</b>	<b>3 323</b>	<b>3,9</b>	<b>6 197</b>	<b>7,3</b>	<b>5 266</b>	<b>6,2</b>	<b>10 764</b>	<b>12,8</b>
<b>6 423</b>	<b>46,0</b>	<b>4 245</b>	<b>30,4</b>	<b>3 296</b>	<b>23,6</b>	<b>5 790</b>	<b>41,5</b>	<b>3 770</b>	<b>27,0</b>	<b>648</b>	<b>4,6</b>	<b>1 283</b>	<b>9,2</b>	<b>702</b>	<b>5,0</b>	<b>1 759</b>	<b>12,6</b>
<b>31 403</b>	<b>44,5</b>	<b>23 537</b>	<b>33,4</b>	<b>15 553</b>	<b>22,1</b>	<b>28 506</b>	<b>40,5</b>	<b>20 718</b>	<b>29,4</b>	<b>2 675</b>	<b>3,8</b>	<b>4 914</b>	<b>7,0</b>	<b>4 564</b>	<b>6,5</b>	<b>9 005</b>	<b>12,8</b>
<b>15 693</b>	<b>43,4</b>	<b>11 160</b>	<b>30,8</b>	<b>9 347</b>	<b>25,8</b>	<b>14 585</b>	<b>40,2</b>	<b>9 875</b>	<b>27,2</b>	<b>1 764</b>	<b>4,9</b>	<b>3 508</b>	<b>9,7</b>	<b>1 682</b>	<b>4,6</b>	<b>4 827</b>	<b>13,3</b>
<b>3 281</b>	<b>46,6</b>	<b>1 906</b>	<b>27,0</b>	<b>1 861</b>	<b>26,4</b>	<b>3 120</b>	<b>44,2</b>	<b>1 749</b>	<b>24,8</b>	<b>368</b>	<b>5,2</b>	<b>709</b>	<b>10,1</b>	<b>252</b>	<b>3,6</b>	<b>854</b>	<b>12,1</b>
<b>12 412</b>	<b>42,6</b>	<b>9 254</b>	<b>31,7</b>	<b>7 486</b>	<b>25,7</b>	<b>11 465</b>	<b>39,3</b>	<b>8 126</b>	<b>27,8</b>	<b>1 396</b>	<b>4,8</b>	<b>2 799</b>	<b>9,6</b>	<b>1 430</b>	<b>4,9</b>	<b>3 973</b>	<b>13,6</b>
<b>53 519</b>	<b>44,4</b>	<b>38 942</b>	<b>32,3</b>	<b>28 196</b>	<b>23,4</b>	<b>48 881</b>	<b>40,5</b>	<b>34 363</b>	<b>28,5</b>	<b>5 087</b>	<b>4,2</b>	<b>9 705</b>	<b>8,0</b>	<b>6 948</b>	<b>5,8</b>	<b>15 591</b>	<b>12,9</b>
<b>9 704</b>	<b>46,2</b>	<b>6 151</b>	<b>29,3</b>	<b>5 157</b>	<b>24,5</b>	<b>8 910</b>	<b>42,4</b>	<b>5 519</b>	<b>26,3</b>	<b>1 016</b>	<b>4,8</b>	<b>1 992</b>	<b>9,5</b>	<b>954</b>	<b>4,5</b>	<b>2 613</b>	<b>12,4</b>
<b>43 815</b>	<b>44,0</b>	<b>32 791</b>	<b>32,9</b>	<b>23 039</b>	<b>23,1</b>	<b>39 971</b>	<b>40,1</b>	<b>28 844</b>	<b>29,0</b>	<b>4 071</b>	<b>4,1</b>	<b>7 713</b>	<b>7,7</b>	<b>5 994</b>	<b>6,0</b>	<b>12 978</b>	<b>13,0</b>

## noch: Ergebnisse der Bundestagswahl 2013 im Wahlkreis 245 Nürnberg-Süd (Briefwahl & Gesamt)

Statistischer Bezirk <sup>1)</sup> > Wahlbezirk	von den sonstigen gültigen Erststimmen entfielen auf													
	FDP		GRÜNE		DIE LINKE		PIRATEN		NPD		BÜNDNIS 21		MLPD <sup>4)</sup>	
	Zahl	%	Zahl	%	Zahl	%	Zahl	%	Zahl	%	Zahl	%	Zahl	%
Briefwahl 9947	20	2,2	74	8,0	40	4,3	23	2,5	12	1,3	1	0,1	-	-
Briefwahl 9948	29	2,5	128	11,1	37	3,2	31	2,7	14	1,2	-	-	-	-
Briefwahl 9949	21	2,1	102	10,2	27	2,7	17	1,7	9	0,9	3	0,3	-	-
Briefwahl 9950	36	3,0	89	7,3	43	3,5	27	2,2	9	0,7	1	0,1	-	-
Briefwahl 9951	26	2,4	61	5,7	39	3,7	25	2,3	26	2,4	1	0,1	-	-
Briefwahl 9952	28	2,5	89	7,9	40	3,6	22	2,0	13	1,2	1	0,1	-	-
Briefwahl 9953	24	1,9	89	7,0	47	3,7	28	2,2	23	1,8	4	0,3	-	-
Briefwahl 9954	34	3,1	111	10,1	39	3,6	28	2,6	15	1,4	-	-	-	-
Briefwahl 9973	45	4,1	108	9,8	37	3,4	18	1,6	10	0,9	3	0,3	-	-
Briefwahl Schwabach I	18	2,6	106	15,1	24	3,4	11	1,6	2	0,3	1	0,1	-	-
Briefwahl Schwabach II	22	3,5	70	11,0	28	4,4	16	2,5	9	1,4	-	-	-	-
Briefwahl Schwabach III	29	3,5	96	11,7	26	3,2	13	1,6	10	1,2	-	-	-	-
Briefwahl Schwabach IV	24	3,0	88	11,0	28	3,5	16	2,0	5	0,6	-	-	-	-
Briefwahl Schwabach V	15	2,0	81	10,7	24	3,2	12	1,6	8	1,1	2	0,3	-	-
Briefwahl Schwabach VI	6	1,0	60	9,6	26	4,1	19	3,0	8	1,3	1	0,2	-	-
Briefwahl Schwabach VII	22	3,0	80	10,8	17	2,3	17	2,3	2	0,3	-	-	-	-
Briefwahl Schwabach VIII	14	2,3	72	12,0	22	3,7	10	1,7	3	0,5	-	-	-	-
Briefwahl Schwabach IX	14	2,1	65	9,7	15	2,2	9	1,3	6	0,9	-	-	-	-
Briefwahl Schwabach X	8	1,1	75	10,7	14	2,0	11	1,6	8	1,1	-	-	-	-
<b>Urnenwahl Nürnberg-Süd (245)</b>	<b>1 320</b>	<b>1,6</b>	<b>4 992</b>	<b>5,9</b>	<b>4 579</b>	<b>5,4</b>	<b>2 147</b>	<b>2,5</b>	<b>1 218</b>	<b>1,4</b>	<b>98</b>	<b>0,1</b>	-	-
<b>Urnenwahl Schwabach (245)</b>	<b>257</b>	<b>1,8</b>	<b>1 206</b>	<b>8,6</b>	<b>567</b>	<b>4,1</b>	<b>306</b>	<b>2,2</b>	<b>133</b>	<b>1,0</b>	<b>13</b>	<b>0,1</b>	-	-
<b>Urnenwahl Nürnberg (245)</b>	<b>1 063</b>	<b>1,5</b>	<b>3 786</b>	<b>5,4</b>	<b>4 012</b>	<b>5,7</b>	<b>1 841</b>	<b>2,6</b>	<b>1 085</b>	<b>1,5</b>	<b>85</b>	<b>0,1</b>	-	-
<b>Briefwahl Nürnberg-Süd (245)</b>	<b>872</b>	<b>2,4</b>	<b>3 173</b>	<b>8,8</b>	<b>1 459</b>	<b>4,0</b>	<b>909</b>	<b>2,5</b>	<b>483</b>	<b>1,3</b>	<b>70</b>	<b>0,2</b>	-	-
<b>Briefwahl Schwabach (245)</b>	<b>172</b>	<b>2,4</b>	<b>793</b>	<b>11,3</b>	<b>224</b>	<b>3,2</b>	<b>134</b>	<b>1,9</b>	<b>61</b>	<b>0,9</b>	<b>4</b>	<b>0,1</b>	-	-
<b>Briefwahl Nürnberg (245)</b>	<b>700</b>	<b>2,4</b>	<b>2 380</b>	<b>8,2</b>	<b>1 235</b>	<b>4,2</b>	<b>775</b>	<b>2,7</b>	<b>422</b>	<b>1,4</b>	<b>66</b>	<b>0,2</b>	-	-
<b>Wahlkreis Nürnberg-Süd (245)</b>	<b>2 192</b>	<b>1,8</b>	<b>8 165</b>	<b>6,8</b>	<b>6 038</b>	<b>5,0</b>	<b>3 056</b>	<b>2,5</b>	<b>1 701</b>	<b>1,4</b>	<b>168</b>	<b>0,1</b>	-	-
<b>Schwabach insg. (245)</b>	<b>429</b>	<b>2,0</b>	<b>1 999</b>	<b>9,5</b>	<b>791</b>	<b>3,8</b>	<b>440</b>	<b>2,1</b>	<b>194</b>	<b>0,9</b>	<b>17</b>	<b>0,1</b>	-	-
<b>Nürnberg insg. (245)</b>	<b>1 763</b>	<b>1,8</b>	<b>6 166</b>	<b>6,2</b>	<b>5 247</b>	<b>5,3</b>	<b>2 616</b>	<b>2,6</b>	<b>1 507</b>	<b>1,5</b>	<b>151</b>	<b>0,2</b>	-	-

Quelle: Wahlamt der Stadt Nürnberg

**noch: Ergebnisse der Bundestagswahl 2013 im Wahlkreis 245 Nürnberg-Süd  
(Briefwahl & Gesamt)**

noch: sonstige gültige Erststimmen								von den sonstigen gültigen Zweitstimmen entfielen auf							
AFD		FW		DIE PARTEI <sup>4)</sup>		PFLEIDERER <sup>4)</sup>		PIRATEN		NPD		ÖDP			
Zahl	%	Zahl	%	Zahl	%	Zahl	%	Zahl	%	Zahl	%	Zahl	%		
32	3,4	32	3,4	-	-	-	-	19	2,0	10	1,1	6	0,6		
42	3,6	30	2,6	-	-	-	-	27	2,3	10	0,9	10	0,9		
38	3,8	13	1,3	-	-	-	-	16	1,6	9	0,9	13	1,3		
46	3,8	30	2,5	-	-	-	-	24	2,0	11	0,9	13	1,1		
44	4,1	30	2,8	-	-	-	-	22	2,1	27	2,5	4	0,4		
40	3,6	35	3,1	-	-	-	-	17	1,5	10	0,9	10	0,9		
55	4,3	47	3,7	-	-	-	-	32	2,5	24	1,9	8	0,6		
30	2,7	30	2,7	-	-	-	-	21	1,9	12	1,1	14	1,3		
38	3,5	38	3,5	-	-	-	-	10	0,9	8	0,7	10	0,9		
28	4,0	20	2,9	-	-	-	-	16	2,3	2	0,3	3	0,4		
29	4,6	23	3,6	-	-	-	-	11	1,7	5	0,8	5	0,8		
31	3,8	21	2,6	-	-	-	-	16	1,9	10	1,2	2	0,2		
22	2,8	31	3,9	-	-	-	-	14	1,8	4	0,5	4	0,5		
22	2,9	23	3,0	-	-	-	-	9	1,2	9	1,2	7	0,9		
39	6,2	20	3,2	-	-	-	-	18	2,9	7	1,1	5	0,8		
33	4,4	22	3,0	-	-	-	-	11	1,5	2	0,3	13	1,7		
26	4,3	17	2,8	-	-	-	-	9	1,5	1	0,2	5	0,8		
14	2,1	18	2,7	-	-	-	-	6	0,9	5	0,8	4	0,6		
18	2,6	16	2,3	-	-	-	-	8	1,1	8	1,1	4	0,6		
<b>3 164</b>	<b>3,7</b>	<b>1 331</b>	<b>1,6</b>	-	-	-	-	<b>2 131</b>	<b>2,5</b>	<b>1 131</b>	<b>1,3</b>	<b>476</b>	<b>0,6</b>		
<b>540</b>	<b>3,9</b>	<b>274</b>	<b>2,0</b>	-	-	-	-	<b>304</b>	<b>2,2</b>	<b>118</b>	<b>0,8</b>	<b>85</b>	<b>0,6</b>		
<b>2 624</b>	<b>3,7</b>	<b>1 057</b>	<b>1,5</b>	-	-	-	-	<b>1 827</b>	<b>2,6</b>	<b>1 013</b>	<b>1,4</b>	<b>391</b>	<b>0,6</b>		
<b>1 334</b>	<b>3,7</b>	<b>1 047</b>	<b>2,9</b>	-	-	-	-	<b>805</b>	<b>2,2</b>	<b>441</b>	<b>1,2</b>	<b>285</b>	<b>0,8</b>		
<b>262</b>	<b>3,7</b>	<b>211</b>	<b>3,0</b>	-	-	-	-	<b>118</b>	<b>1,7</b>	<b>53</b>	<b>0,8</b>	<b>52</b>	<b>0,7</b>		
<b>1 072</b>	<b>3,7</b>	<b>836</b>	<b>2,9</b>	-	-	-	-	<b>687</b>	<b>2,4</b>	<b>388</b>	<b>1,3</b>	<b>233</b>	<b>0,8</b>		
<b>4 498</b>	<b>3,7</b>	<b>2 378</b>	<b>2,0</b>	-	-	-	-	<b>2 936</b>	<b>2,4</b>	<b>1 572</b>	<b>1,3</b>	<b>761</b>	<b>0,6</b>		
<b>802</b>	<b>3,8</b>	<b>485</b>	<b>2,3</b>	-	-	-	-	<b>422</b>	<b>2,0</b>	<b>171</b>	<b>0,8</b>	<b>137</b>	<b>0,7</b>		
<b>3 696</b>	<b>3,7</b>	<b>1 893</b>	<b>1,9</b>	-	-	-	-	<b>2 514</b>	<b>2,5</b>	<b>1 401</b>	<b>1,4</b>	<b>624</b>	<b>0,6</b>		

## noch: Ergebnisse der Bundestagswahl 2013 im Wahlkreis 245 Nürnberg-Süd (Briefwahl & Gesamt)

Statistischer Bezirk <sup>1)</sup> > Wahlbezirk	noch: sonstige gültige Zweitstimmen											
	REP		BÜNDNIS 21/ RRP		BP		Tierschutz- partei		DIE VIOLETTEN		BÜSO	
	Zahl	%	Zahl	%	Zahl	%	Zahl	%	Zahl	%	Zahl	%
Briefwahl 9947	7	0,8	-	-	3	0,3	10	1,1	1	0,1	-	-
Briefwahl 9948	5	0,4	-	-	2	0,2	15	1,3	-	-	-	-
Briefwahl 9949	4	0,4	-	-	3	0,3	13	1,3	1	0,1	-	-
Briefwahl 9950	8	0,7	1	0,1	10	0,8	8	0,7	-	-	-	-
Briefwahl 9951	6	0,6	-	-	2	0,2	10	0,9	3	0,3	-	-
Briefwahl 9952	6	0,5	1	0,1	8	0,7	8	0,7	3	0,3	-	-
Briefwahl 9953	4	0,3	3	0,2	3	0,2	14	1,1	2	0,2	-	-
Briefwahl 9954	8	0,7	-	-	1	0,1	8	0,7	-	-	-	-
Briefwahl 9973	5	0,5	3	0,3	3	0,3	15	1,4	2	0,2	-	-
Briefwahl Schwabach I	1	0,1	1	0,1	4	0,6	2	0,3	1	0,1	-	-
Briefwahl Schwabach II	3	0,5	-	-	4	0,6	8	1,3	1	0,2	1	0,2
Briefwahl Schwabach III	2	0,2	-	-	3	0,4	5	0,6	-	-	-	-
Briefwahl Schwabach IV	6	0,8	-	-	3	0,4	5	0,6	2	0,3	-	-
Briefwahl Schwabach V	6	0,8	2	0,3	-	-	8	1,1	2	0,3	-	-
Briefwahl Schwabach VI	4	0,6	-	-	1	0,2	1	0,2	2	0,3	-	-
Briefwahl Schwabach VII	3	0,4	-	-	4	0,5	8	1,1	1	0,1	-	-
Briefwahl Schwabach VIII	2	0,3	-	-	1	0,2	6	1,0	-	-	-	-
Briefwahl Schwabach IX	-	-	-	-	4	0,6	7	1,1	-	-	-	-
Briefwahl Schwabach X	3	0,4	-	-	2	0,3	9	1,3	1	0,1	-	-
<b>Urnenwahl Nürnberg-Süd (245)</b>	<b>317</b>	<b>0,4</b>	<b>57</b>	<b>0,1</b>	<b>181</b>	<b>0,2</b>	<b>550</b>	<b>0,7</b>	<b>73</b>	<b>0,1</b>	<b>6</b>	<b>0,0</b>
<b>Urnenwahl Schwabach (245)</b>	<b>48</b>	<b>0,3</b>	<b>7</b>	<b>0,1</b>	<b>34</b>	<b>0,2</b>	<b>99</b>	<b>0,7</b>	<b>12</b>	<b>0,1</b>	<b>1</b>	<b>0,0</b>
<b>Urnenwahl Nürnberg (245)</b>	<b>269</b>	<b>0,4</b>	<b>50</b>	<b>0,1</b>	<b>147</b>	<b>0,2</b>	<b>451</b>	<b>0,6</b>	<b>61</b>	<b>0,1</b>	<b>5</b>	<b>0,0</b>
<b>Briefwahl Nürnberg-Süd (245)</b>	<b>164</b>	<b>0,5</b>	<b>53</b>	<b>0,1</b>	<b>137</b>	<b>0,4</b>	<b>340</b>	<b>0,9</b>	<b>41</b>	<b>0,1</b>	<b>5</b>	<b>0,0</b>
<b>Briefwahl Schwabach (245)</b>	<b>30</b>	<b>0,4</b>	<b>3</b>	<b>0,0</b>	<b>26</b>	<b>0,4</b>	<b>59</b>	<b>0,8</b>	<b>10</b>	<b>0,1</b>	<b>1</b>	<b>0,0</b>
<b>Briefwahl Nürnberg (245)</b>	<b>134</b>	<b>0,5</b>	<b>50</b>	<b>0,2</b>	<b>111</b>	<b>0,4</b>	<b>281</b>	<b>1,0</b>	<b>31</b>	<b>0,1</b>	<b>4</b>	<b>0,0</b>
<b>Wahlkreis Nürnberg-Süd (245)</b>	<b>481</b>	<b>0,4</b>	<b>110</b>	<b>0,1</b>	<b>318</b>	<b>0,3</b>	<b>890</b>	<b>0,7</b>	<b>114</b>	<b>0,1</b>	<b>11</b>	<b>0,0</b>
<b>Schwabach insg. (245)</b>	<b>78</b>	<b>0,4</b>	<b>10</b>	<b>0,0</b>	<b>60</b>	<b>0,3</b>	<b>158</b>	<b>0,8</b>	<b>22</b>	<b>0,1</b>	<b>2</b>	<b>0,0</b>
<b>Nürnberg insg. (245)</b>	<b>403</b>	<b>0,4</b>	<b>100</b>	<b>0,1</b>	<b>258</b>	<b>0,3</b>	<b>732</b>	<b>0,7</b>	<b>92</b>	<b>0,1</b>	<b>9</b>	<b>0,0</b>

Quelle: Wahlamt der Stadt Nürnberg

1) Die Statistischen Bezirke 17 und 18 (zu 17), 34 und 36 (zu 36), 38 und 39 (zu 38), 40 und 41 (zu 40), 42 und 43 (zu 43) und 75 und 87 (zu 75) werden im Rahmen der Wahlstatistik mit Nachbarbezirken zusammengefasst.

2) Wahlberechtigte inklusive Fälle nach § 25 BWO (Selbständiger Wahlschein für nicht ins Wählerverzeichnis Eingetragene)

3) Wahlbeteiligung in den Urnenwahlbezirken mit Briefwahlfaktor 94,4

4) Kein Erststimmenkandidat im Wahlkreis 245

noch: Ergebnisse der Bundestagswahl 2013 im Wahlkreis 245 Nürnberg-Süd  
(Briefwahl & Gesamt)

noch: sonstige gültige Zweitstimmen											
MLPD		AFD		pro DEUTSCHLAND		DIE FRAUEN		FW		VERNUNFT	
Zahl	%	Zahl	%	Zahl	%	Zahl	%	Zahl	%	Zahl	%
-	-	33	3,5	1	0,1	2	0,2	28	3,0	1	0,1
-	-	50	4,3	1	0,1	3	0,3	30	2,6	1	0,1
-	-	39	3,9	1	0,1	-	-	17	1,7	-	-
-	-	55	4,5	1	0,1	2	0,2	20	1,6	1	0,1
-	-	46	4,3	-	-	1	0,1	22	2,1	-	-
-	-	46	4,1	1	0,1	2	0,2	23	2,0	4	0,4
-	-	61	4,8	3	0,2	6	0,5	35	2,8	2	0,2
-	-	38	3,5	1	0,1	1	0,1	25	2,3	2	0,2
-	-	52	4,7	-	-	1	0,1	31	2,8	1	0,1
-	-	29	4,1	-	-	3	0,4	16	2,3	-	-
-	-	35	5,5	-	-	1	0,2	22	3,5	-	-
-	-	36	4,4	-	-	1	0,1	23	2,8	1	0,1
-	-	24	3,0	1	0,1	-	-	26	3,3	1	0,1
-	-	23	3,0	1	0,1	-	-	25	3,3	-	-
-	-	40	6,4	-	-	3	0,5	15	2,4	2	0,3
-	-	32	4,3	1	0,1	1	0,1	14	1,9	3	0,4
-	-	29	4,8	-	-	1	0,2	15	2,5	-	-
-	-	19	2,9	-	-	-	-	19	2,9	-	-
-	-	21	3,0	-	-	1	0,1	17	2,4	1	0,1
<b>41</b>	<b>0,0</b>	<b>4 241</b>	<b>5,0</b>	<b>49</b>	<b>0,1</b>	<b>139</b>	<b>0,2</b>	<b>1 284</b>	<b>1,5</b>	<b>88</b>	<b>0,1</b>
<b>2</b>	<b>0,0</b>	<b>742</b>	<b>5,3</b>	<b>6</b>	<b>0,0</b>	<b>19</b>	<b>0,1</b>	<b>265</b>	<b>1,9</b>	<b>17</b>	<b>0,1</b>
<b>39</b>	<b>0,1</b>	<b>3 499</b>	<b>5,0</b>	<b>43</b>	<b>0,1</b>	<b>120</b>	<b>0,2</b>	<b>1 019</b>	<b>1,4</b>	<b>71</b>	<b>0,1</b>
<b>9</b>	<b>0,0</b>	<b>1 496</b>	<b>4,1</b>	<b>30</b>	<b>0,1</b>	<b>75</b>	<b>0,2</b>	<b>903</b>	<b>2,5</b>	<b>43</b>	<b>0,1</b>
-	-	<b>288</b>	<b>4,1</b>	<b>3</b>	<b>0,0</b>	<b>11</b>	<b>0,2</b>	<b>192</b>	<b>2,7</b>	<b>8</b>	<b>0,1</b>
<b>9</b>	<b>0,0</b>	<b>1 208</b>	<b>4,1</b>	<b>27</b>	<b>0,1</b>	<b>64</b>	<b>0,2</b>	<b>711</b>	<b>2,4</b>	<b>35</b>	<b>0,1</b>
<b>50</b>	<b>0,0</b>	<b>5 737</b>	<b>4,8</b>	<b>79</b>	<b>0,1</b>	<b>214</b>	<b>0,2</b>	<b>2 187</b>	<b>1,8</b>	<b>131</b>	<b>0,1</b>
<b>2</b>	<b>0,0</b>	<b>1 030</b>	<b>4,9</b>	<b>9</b>	<b>0,0</b>	<b>30</b>	<b>0,1</b>	<b>457</b>	<b>2,2</b>	<b>25</b>	<b>0,1</b>
<b>48</b>	<b>0,0</b>	<b>4 707</b>	<b>4,7</b>	<b>70</b>	<b>0,1</b>	<b>184</b>	<b>0,2</b>	<b>1 730</b>	<b>1,7</b>	<b>106</b>	<b>0,1</b>



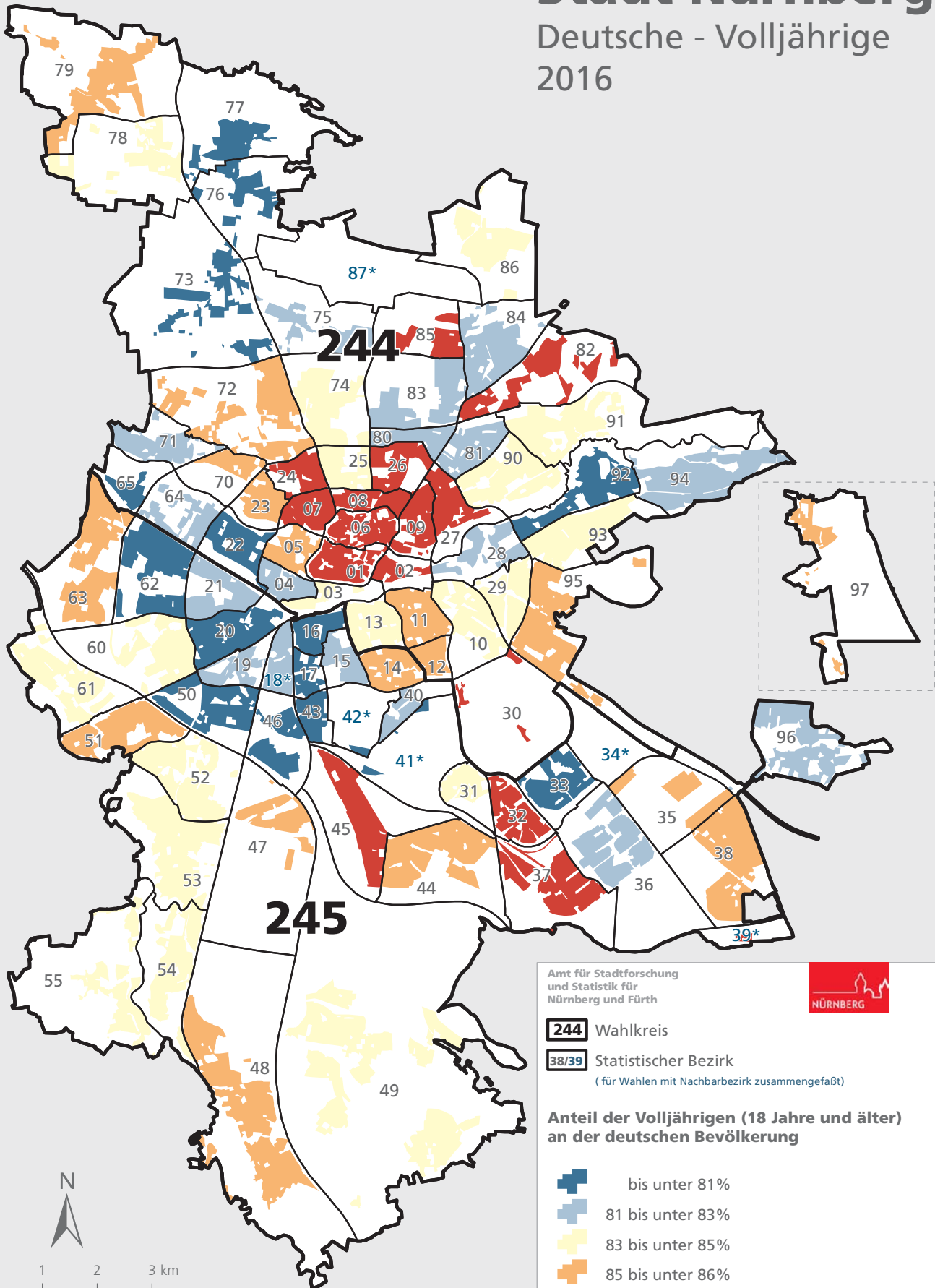


# **3. Karten**

## **3.1 Karten zu den Strukturdaten**

# Stadt Nürnberg

## Deutsche - Volljährige 2016



Amt für Stadtforschung  
und Statistik für  
Nürnberg und Fürth



**244** Wahlkreis

**38/39** Statistischer Bezirk  
(für Wahlen mit Nachbarbezirk zusammengefaßt)

### Anteil der Volljährigen (18 Jahre und älter) an der deutschen Bevölkerung

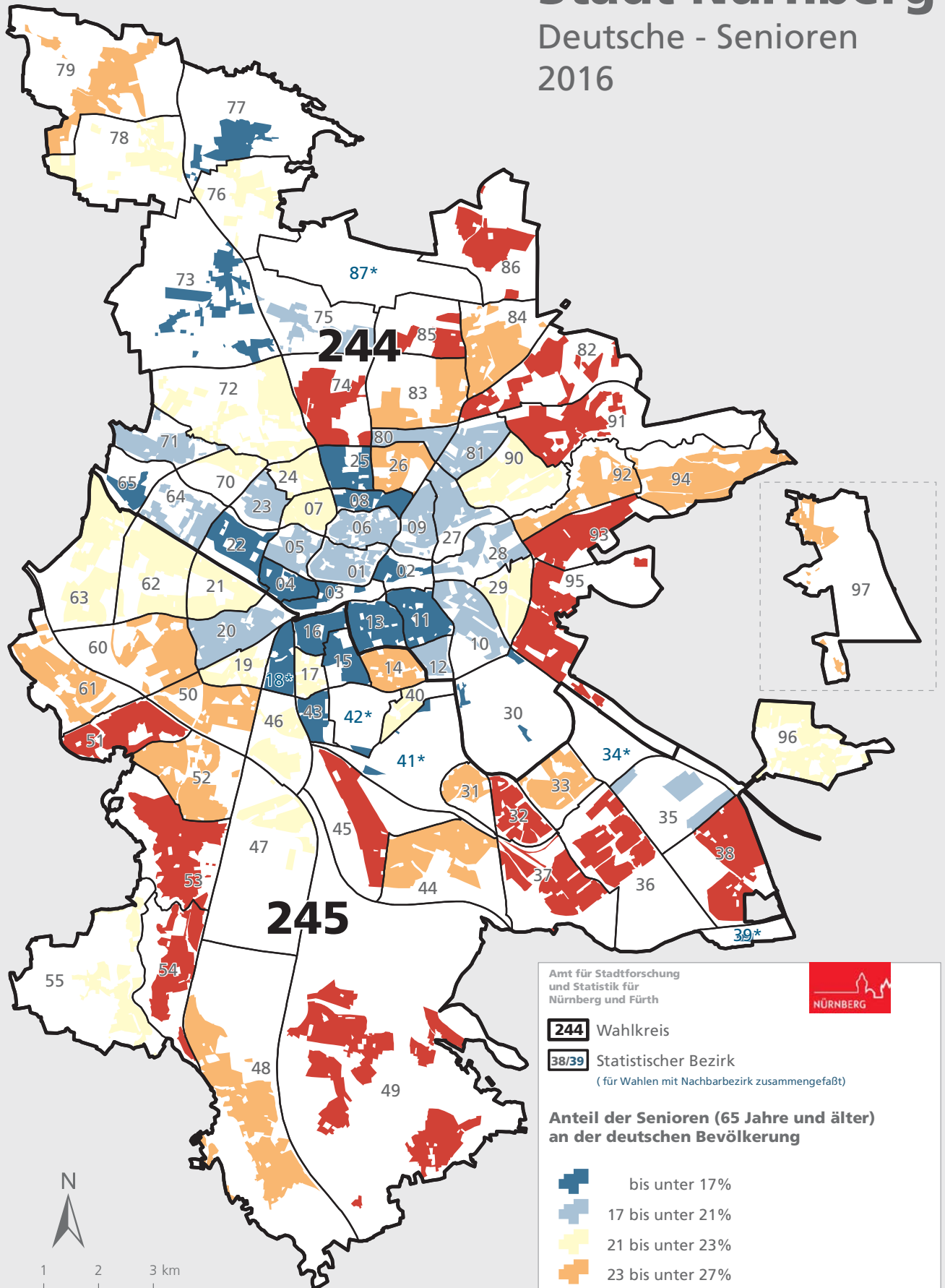
- bis unter 81%
- 81 bis unter 83%
- 83 bis unter 85%
- 85 bis unter 86%
- 86% und mehr



Raumbezugssystem 2017 (Amt für Stadtforschung und Statistik), Darstellung der bewohnten Fläche  
Einwohnermelderegister, Bevölkerung mit Hauptwohnung (30.06.2016)

# Stadt Nürnberg

## Deutsche - Senioren 2016



Raumbezugssystem 2017 (Amt für Stadtforschung und Statistik), Darstellung der bewohnten Fläche  
Einwohnermelderegister, Bevölkerung mit Hauptwohnung (30.06.2016)

Amt für Stadtforschung  
und Statistik für  
Nürnberg und Fürth



**244** Wahlkreis

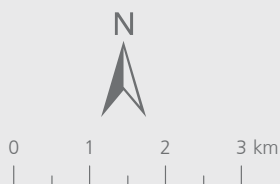
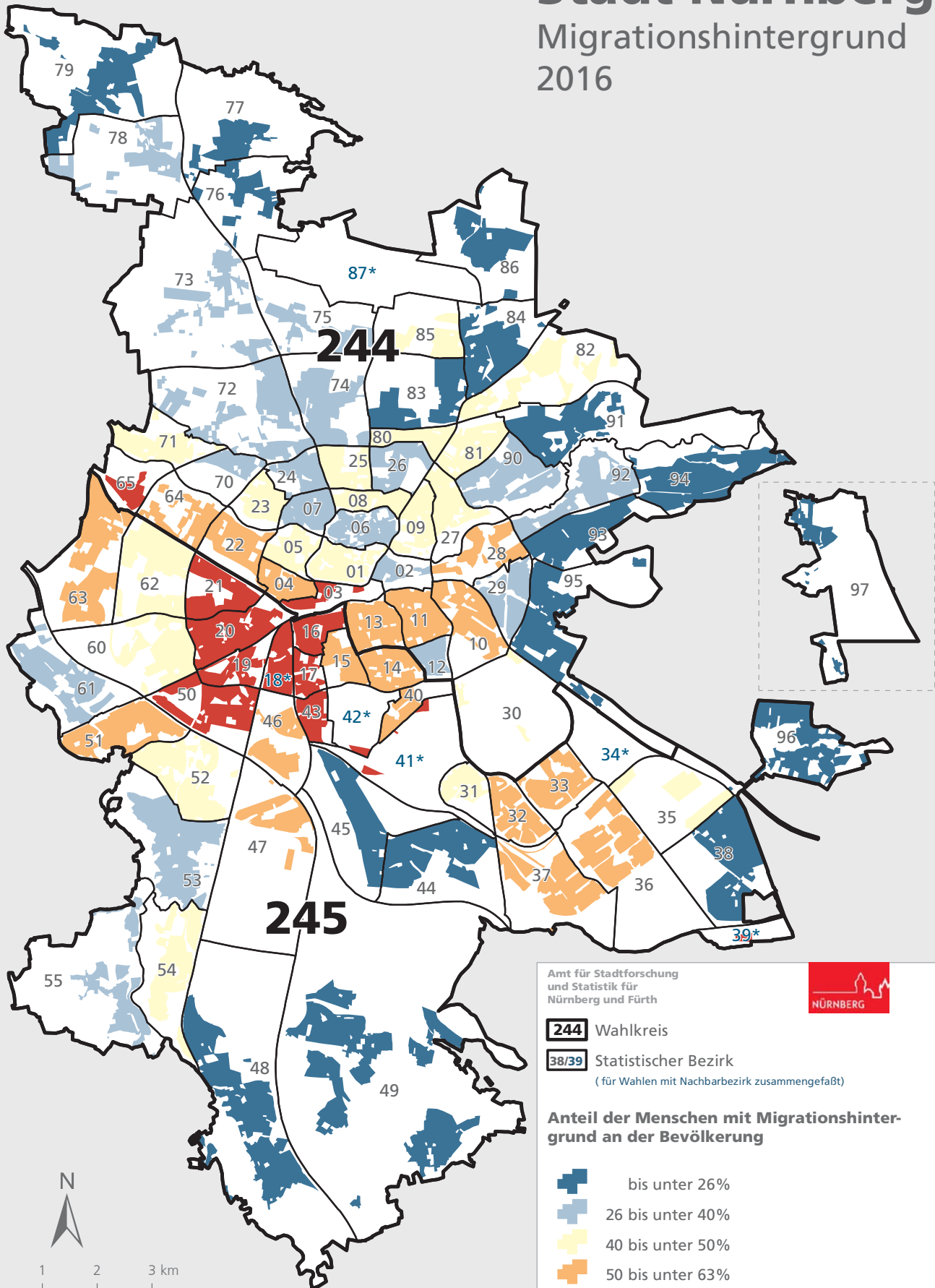
**38/39** Statistischer Bezirk  
(für Wahlen mit Nachbarbezirk zusammengefaßt)

**Anteil der Senioren (65 Jahre und älter)  
an der deutschen Bevölkerung**

- bis unter 17%
- 17 bis unter 21%
- 21 bis unter 23%
- 23 bis unter 27%
- 27% und mehr

# Stadt Nürnberg

## Migrationshintergrund 2016

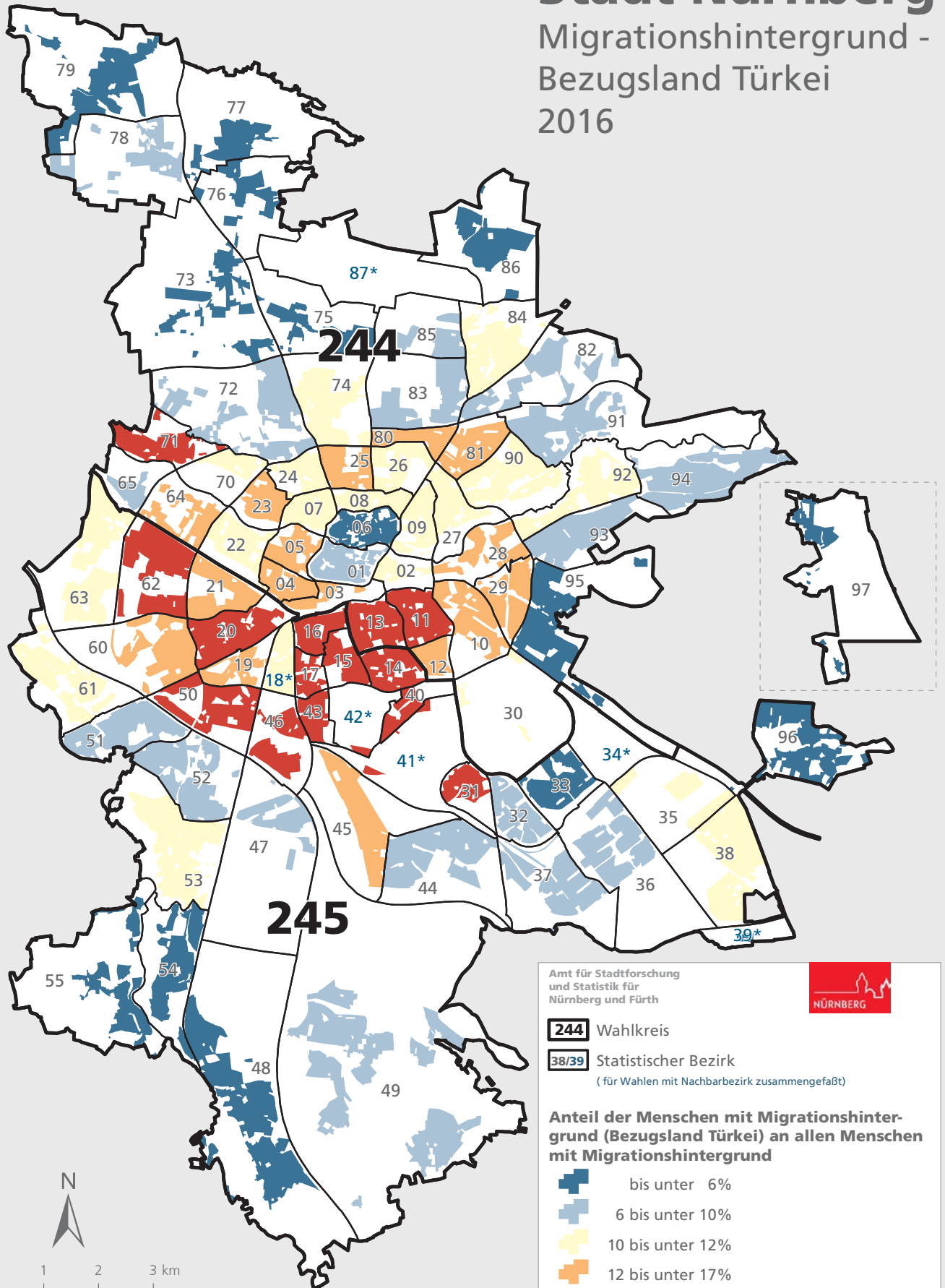


Raumbezugssystem 2017 (Amt für Stadtforschung und Statistik), Darstellung der bewohnten Fläche Einwohnermelderegister, Bevölkerung mit Hauptwohnung (30.06.2016)

Amt für Stadtforschung und Statistik für Nürnberg und Fürth

# Stadt Nürnberg

## Migrationshintergrund - Bezugsland Türkei 2016



Amt für Stadtforschung  
und Statistik für  
Nürnberg und Fürth

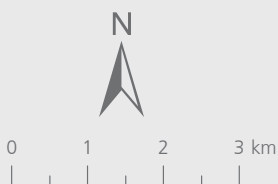


**244** Wahlkreis

**38/39** Statistischer Bezirk  
(für Wahlen mit Nachbarbezirk zusammengefaßt)

**Anteil der Menschen mit Migrationshintergrund (Bezugsland Türkei) an allen Menschen mit Migrationshintergrund**

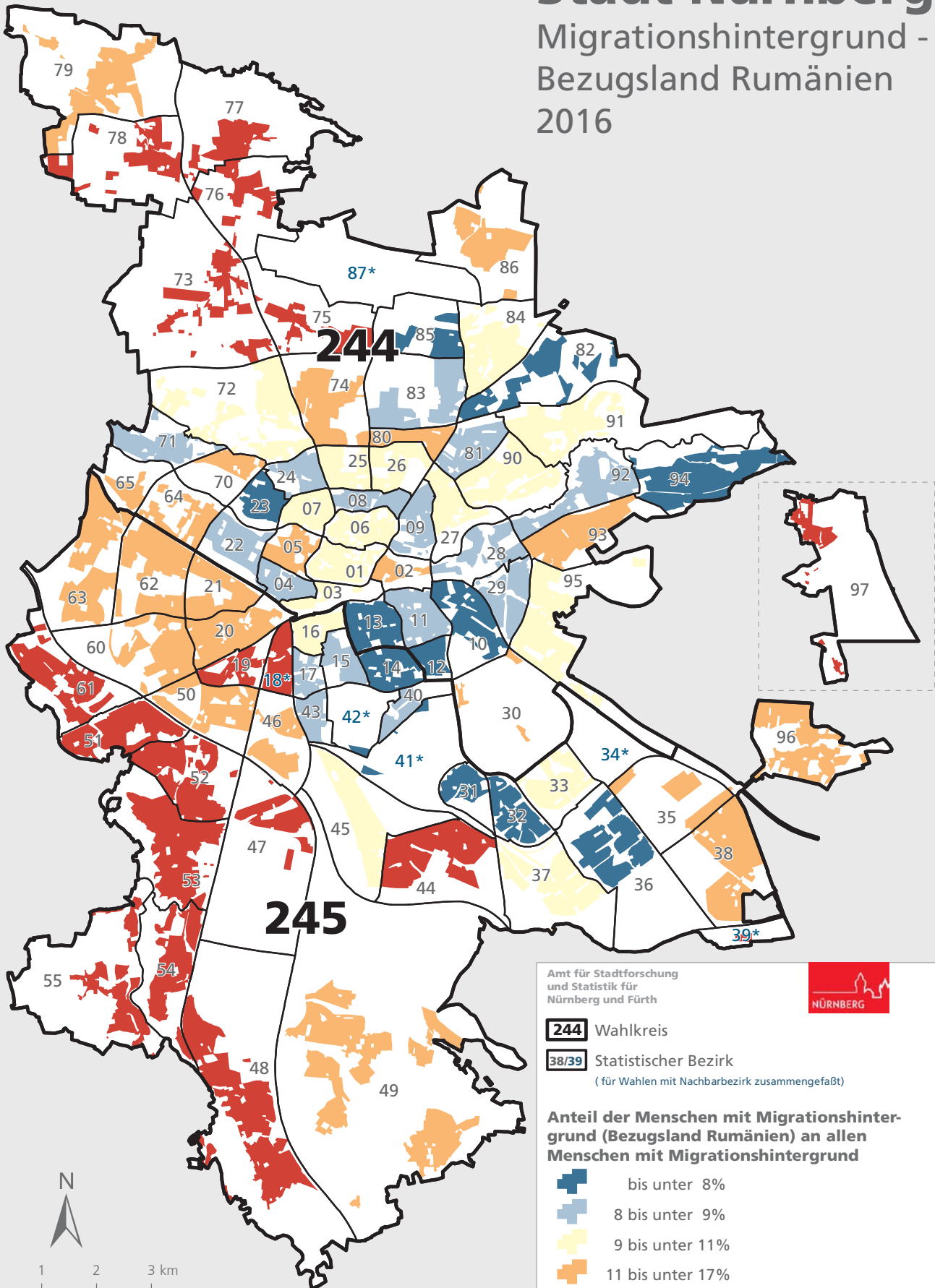
- bis unter 6%
- 6 bis unter 10%
- 10 bis unter 12%
- 12 bis unter 17%
- 17% und mehr



Raumbezugssystem 2017 (Amt für Stadtforschung und Statistik), Darstellung der bewohnten Fläche  
Einwohnermelderegister, Bevölkerung mit Hauptwohnung (30.06.2016)

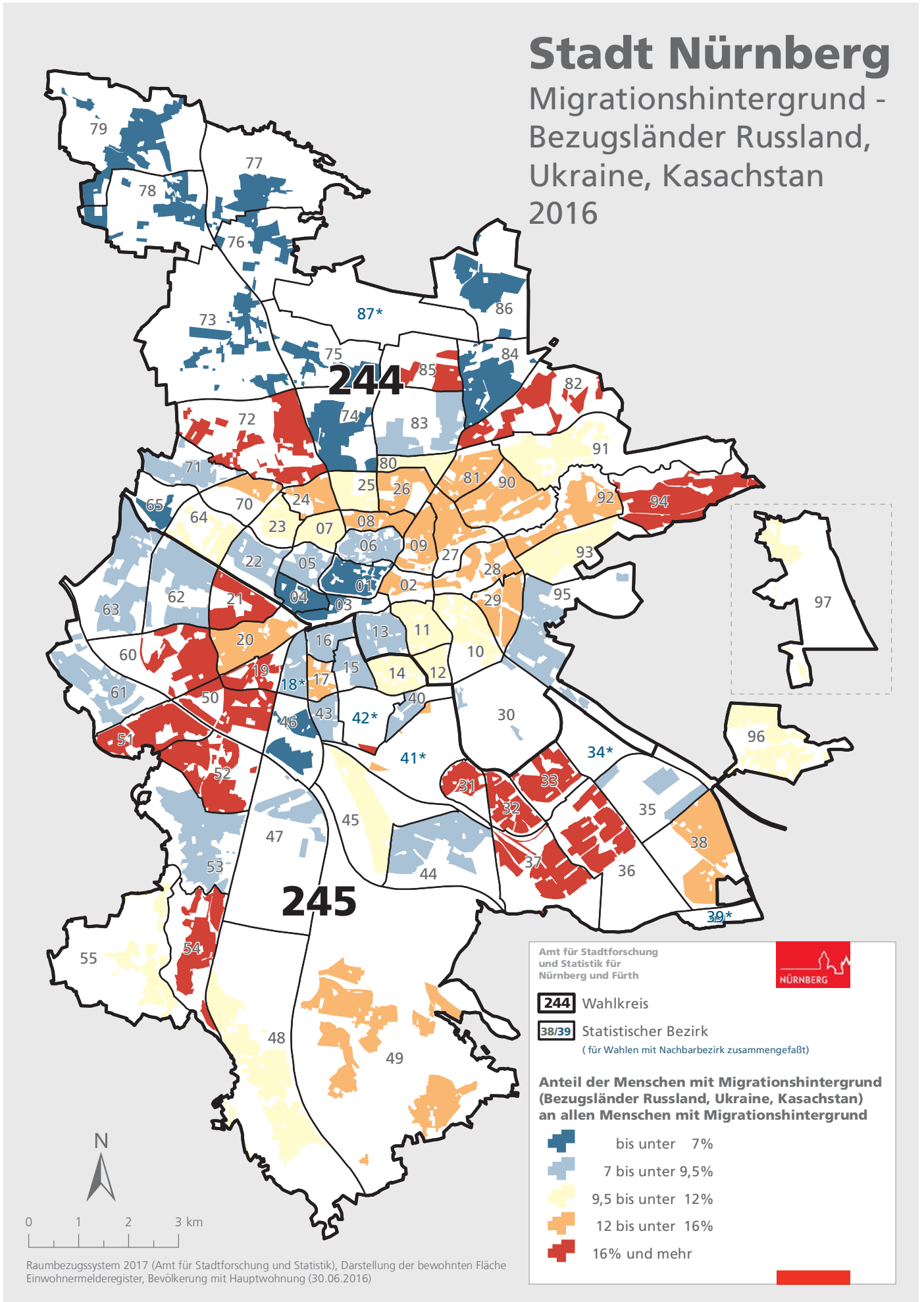
# Stadt Nürnberg

## Migrationshintergrund - Bezugsland Rumänien 2016



0 1 2 3 km

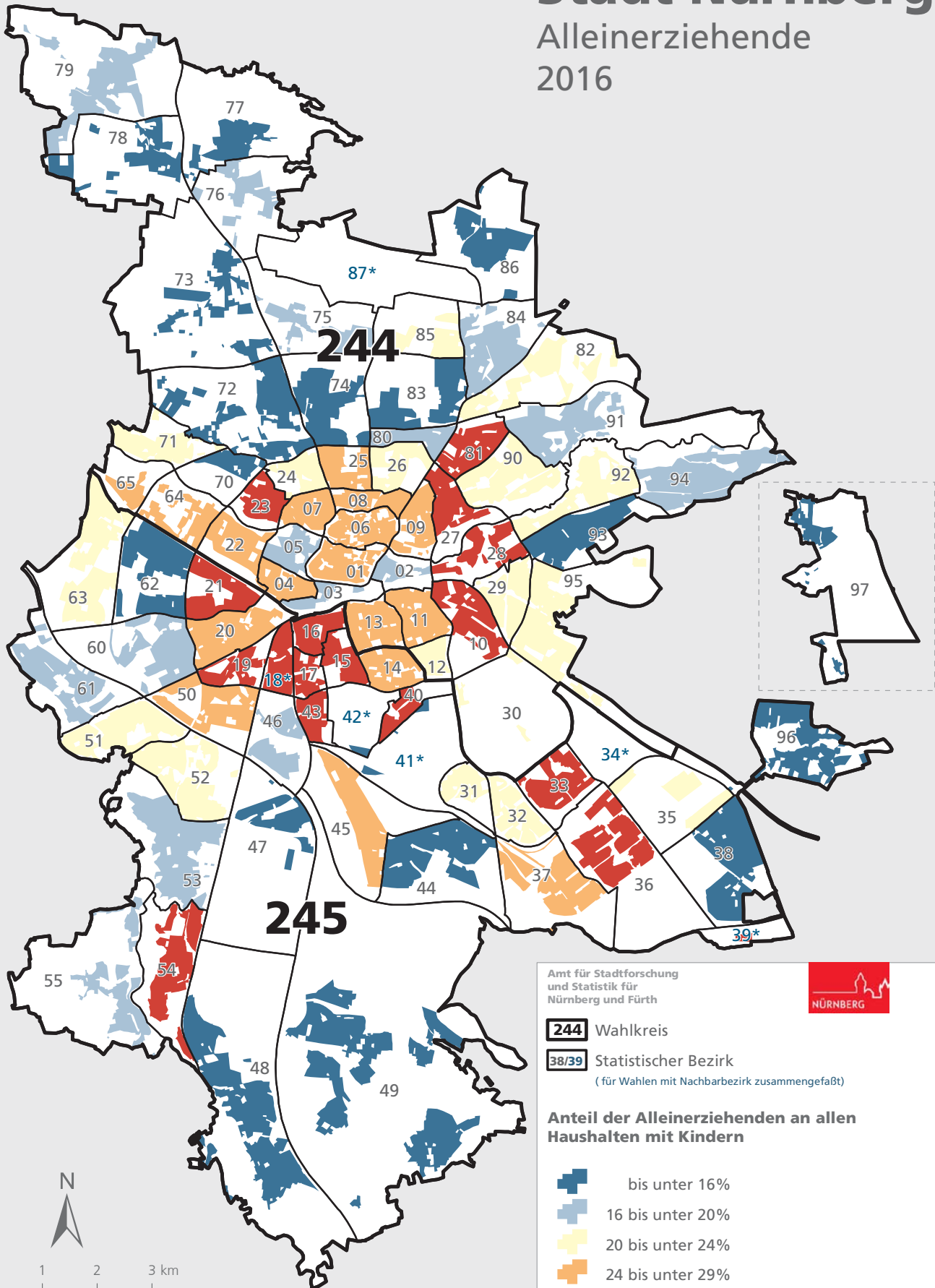
Raumbezugssystem 2017 (Amt für Stadtforschung und Statistik), Darstellung der bewohnten Fläche Einwohnermelderegister, Bevölkerung mit Hauptwohnung (30.06.2016)






# Stadt Nürnberg

## Alleinerziehende 2016



Amt für Stadtforschung  
und Statistik für  
Nürnberg und Fürth



**244** Wahlkreis  
**38/39** Statistischer Bezirk  
(für Wahlen mit Nachbarbezirk zusammengefaßt)

**Anteil der Alleinerziehenden an allen Haushalten mit Kindern**

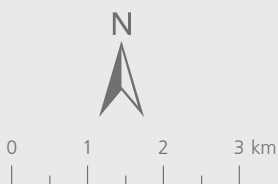
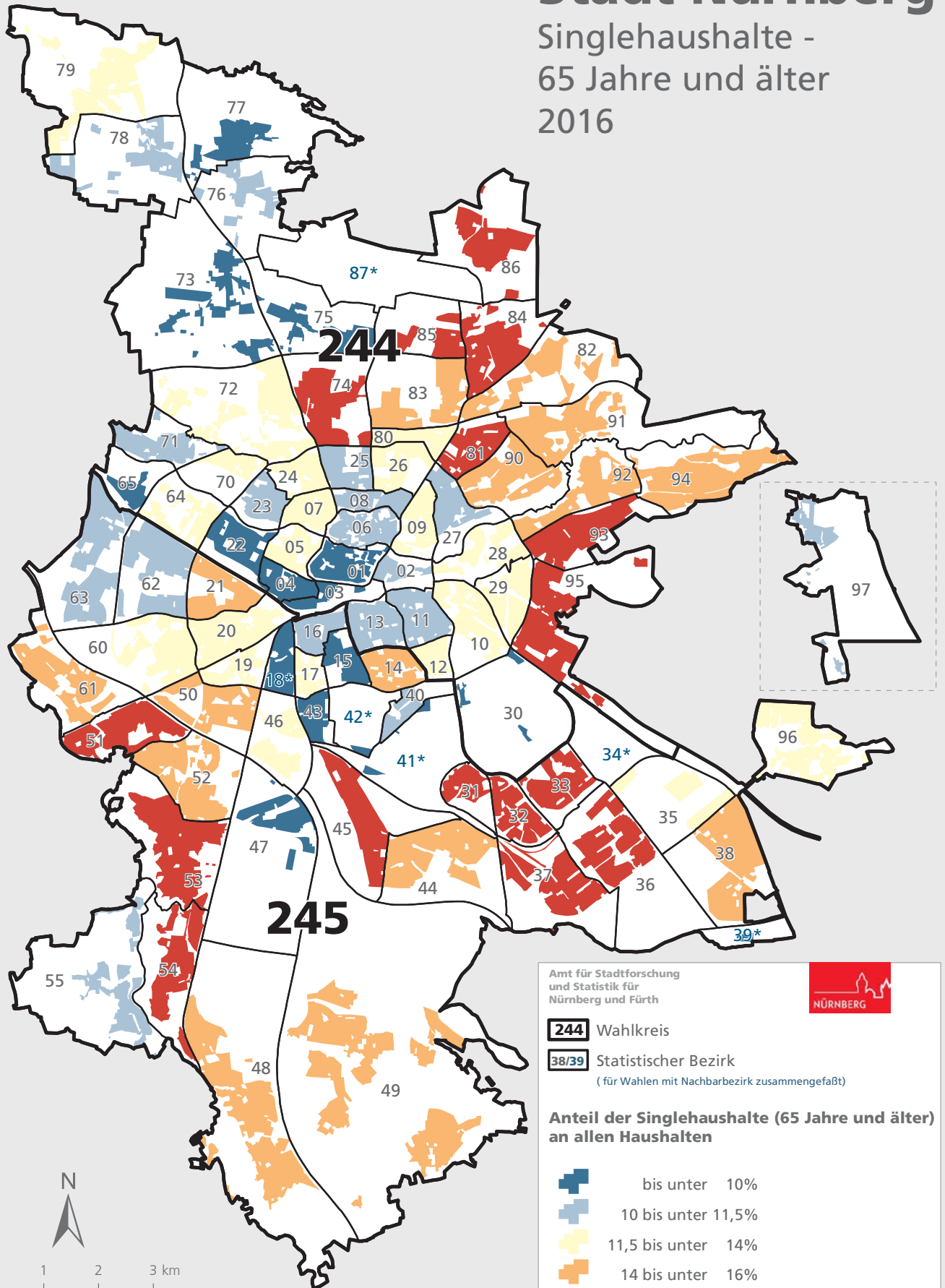
- bis unter 16%
- 16 bis unter 20%
- 20 bis unter 24%
- 24 bis unter 29%
- 29% und mehr



Raumbezugssystem 2017 (Amt für Stadtforschung und Statistik), Darstellung der bewohnten Fläche Einwohnermelderegister, Bevölkerung mit Hauptwohnung (30.06.2016)

# Stadt Nürnberg

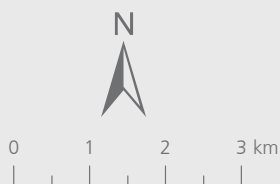
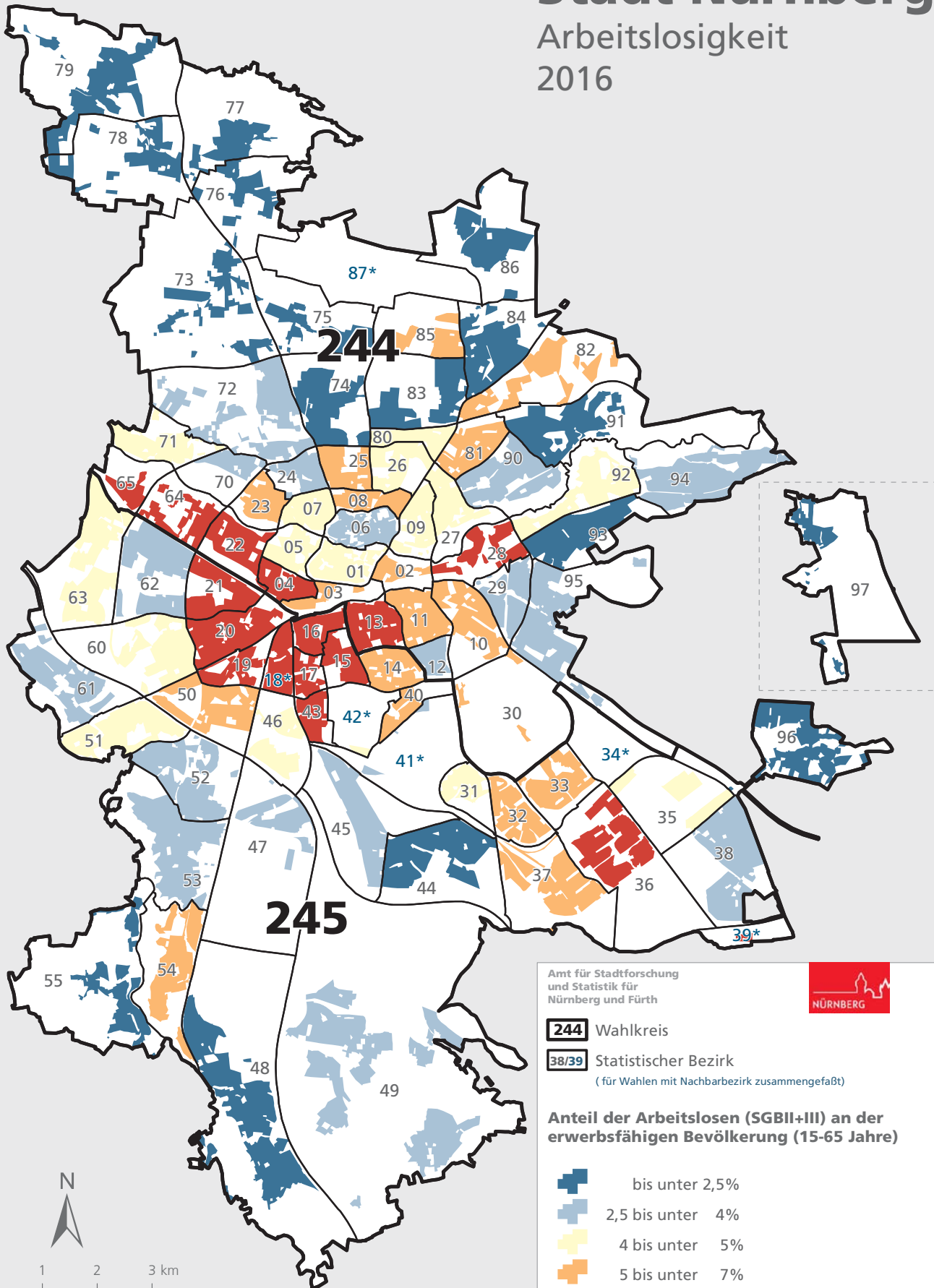
## Singlehaushalte - 65 Jahre und älter 2016



Raumbezugssystem 2017 (Amt für Stadtforschung und Statistik), Darstellung der bewohnten Fläche Einwohnermelderegister, Bevölkerung mit Hauptwohnung (30.06.2016)

# Stadt Nürnberg

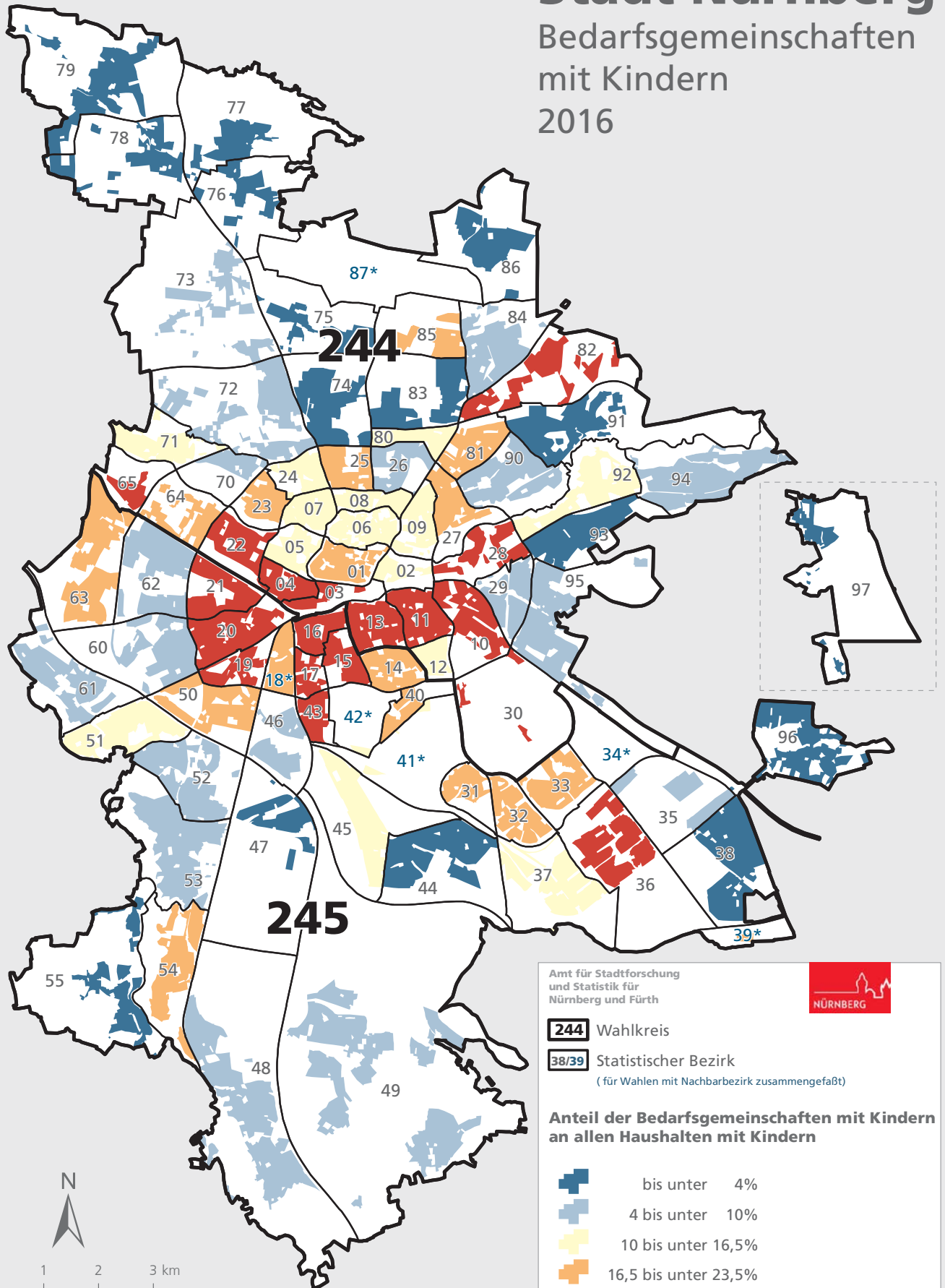
## Arbeitslosigkeit 2016



Raumbezugssystem 2017 (Amt für Stadtforschung und Statistik), Darstellung der bewohnten Fläche Einwohnermelderegister, Bevölkerung mit Hauptwohnung (30.06.2016), Statistik der Bundesagentur für Arbeit (30.06.2016)

# Stadt Nürnberg

## Bedarfsgemeinschaften mit Kindern 2016



Amt für Stadtforschung  
und Statistik für  
Nürnberg und Fürth

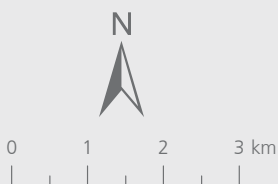


**244** Wahlkreis

**38/39** Statistischer Bezirk  
(für Wahlen mit Nachbarbezirk zusammengefaßt)

**Anteil der Bedarfsgemeinschaften mit Kindern  
an allen Haushalten mit Kindern**

- bis unter 4%
- 4 bis unter 10%
- 10 bis unter 16,5%
- 16,5 bis unter 23,5%
- 23,5% und mehr



Raumbezugssystem 2017 (Amt für Stadtforschung und Statistik), Darstellung der bewohnten Fläche  
Einwohnermelderegister, Bevölkerung mit Hauptwohnung (30.06.2016),  
Statistik der Bundesagentur für Arbeit (30.06.2016)

# 1 - LESEHILFE -

# Stadt Nürnberg Bundestagswahl 2013 Wahlbeteiligung

Um einen Eindruck über die Verteilung der Werte zum ausgewählten Thema (hier "Wahlbeteiligung") im Stadtgebiet zu bekommen, wurden die Werte für die Statistischen Bezirke (siehe 2) zunächst aufsteigend sortiert und dann in gleich stark besetzte Fünftel (sog. Quintile) eingeteilt. So zeigt sich auf einen Blick, wo das Fünftel aller Statistischen Bezirke mit den geringsten, mittleren und höchsten Ausprägungen liegt.

Um dem stetig größer werdenden Anteil der Briefwähler gerecht zu werden, wurden alle Ergebnisse aus der Briefwahl mittels eines mathematischen Verfahrens auf die Urnenwahlbezirke umgerechnet. Als maßgebliche Größe des Berechnungsverfahrens wird dabei für jede Wahl ein sog. Briefwahlfaktor ermittelt, der das Verhältnis aus Briefwählern zu Wahlscheinanträgen wiedergibt. Ein Faktor von 94,4 bedeutet also, dass der Anteil der echten Briefwähler (+ einbehaltene Wahlscheine am Wahltag) an allen Wahlscheinanträgen (und somit potentiellen Briefwählern) 94,4% beträgt.

## 2

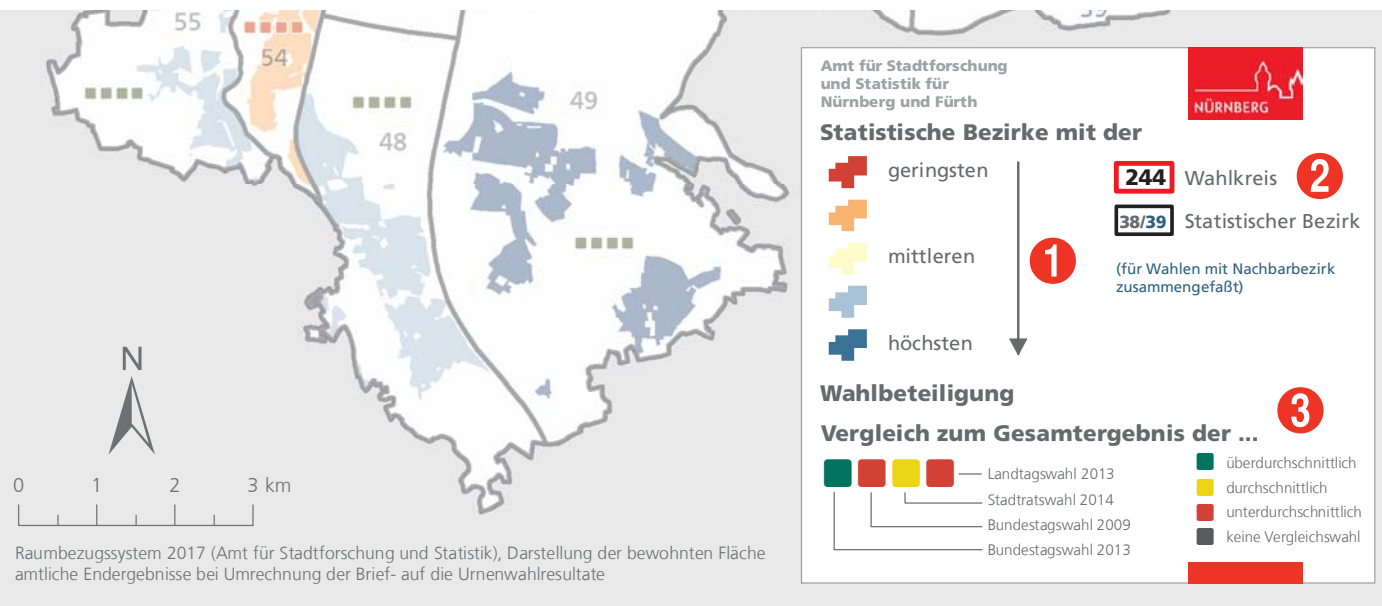
Als räumliche Einheiten sind in allen Karten die Grenzen der beiden Wahlkreise **244** und **245** und die 87 Statistischen Bezirke abgebildet. Das jeweilige Thema wird dabei nicht über die Bruttoflächen, sondern über die bewohnten Teilflächen der Statistischen Bezirke dargestellt. So erhält man ein realeres Bild der tatsächlich bewohnten Struktur Nürnbergs.

Für Wahlen werden die eigentlich 87 Statistischen Bezirke zu 81 Einheiten zusammengefasst, um Bezirke mit wenig Einwohnern auch sinnvoll über die Wahlstatistik auswerten zu können. Derart zusammengefasste Bezirke sind mit einem \* gekennzeichnet.

## 3

Als weitere Informationsebene neben dem im Titel genannten Thema (Darstellung in der Fläche), werden Ergebnisse zum gleichen Thema aus vier Vergleichswahlen über Symbole dargestellt. Abgebildet ist die Abweichung des Wertes im jeweiligen Statistischen Bezirk gegenüber dem Gesamtergebnis der entsprechenden Wahl in %-Punkten.

Um die Abweichungen auf einen Blick einordnen zu können, gibt es die drei Kategorien ■ "überdurchschnittlich", ■ "durchschnittlich" und ■ "unterdurchschnittlich". Wenn ein Vergleich nicht möglich ist, dann ist das an einem schwarzen Quadrat ■ erkennbar.



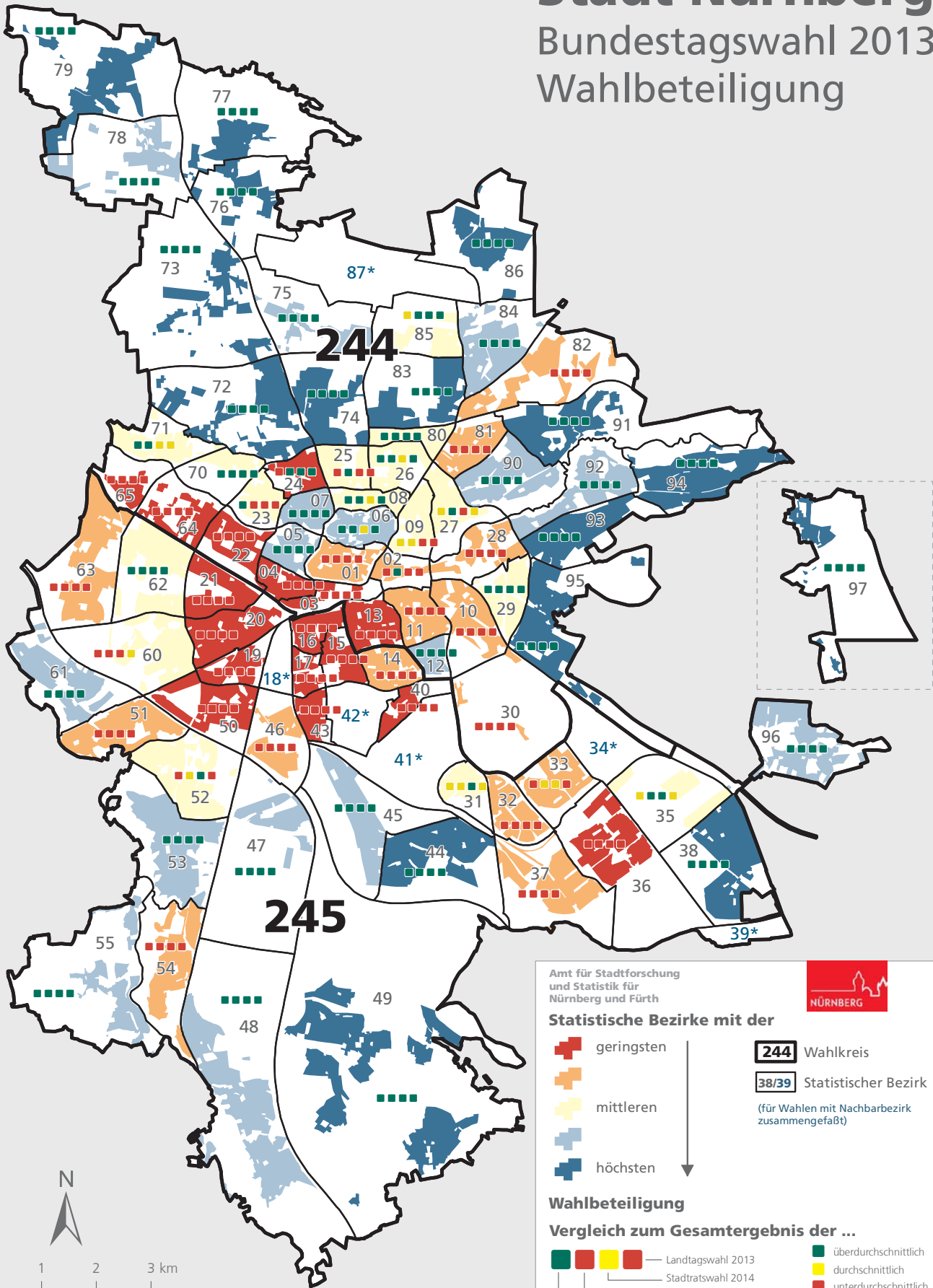
## **3.2 Karten zu den Bundestagswahlen 2013 und 2009**

Karte 3.2.1: Bundestagswahl 2013 - Wahlbeteiligung (Statistischer Bezirk)

# Stadt Nürnberg

## Bundestagswahl 2013

### Wahlbeteiligung



Amt für Stadtforschung und Statistik für Nürnberg und Fürth

**Statistische Bezirke mit der**

- geringsten
- mittleren
- höchsten

**Wahlbeteiligung**

**Vergleich zum Gesamtergebnis der ...**

- Landtagswahl 2013
- Stadtratswahl 2014
- Bundestagswahl 2009
- Bundestagswahl 2013
- überdurchschnittlich
- durchschnittlich
- unterdurchschnittlich
- keine Vergleichswahl

**244** Wahlkreis  
**38/39** Statistischer Bezirk  
 (für Wahlen mit Nachbarbezirk zusammengefaßt)

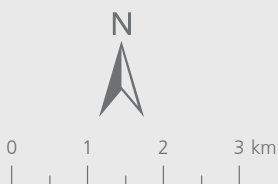
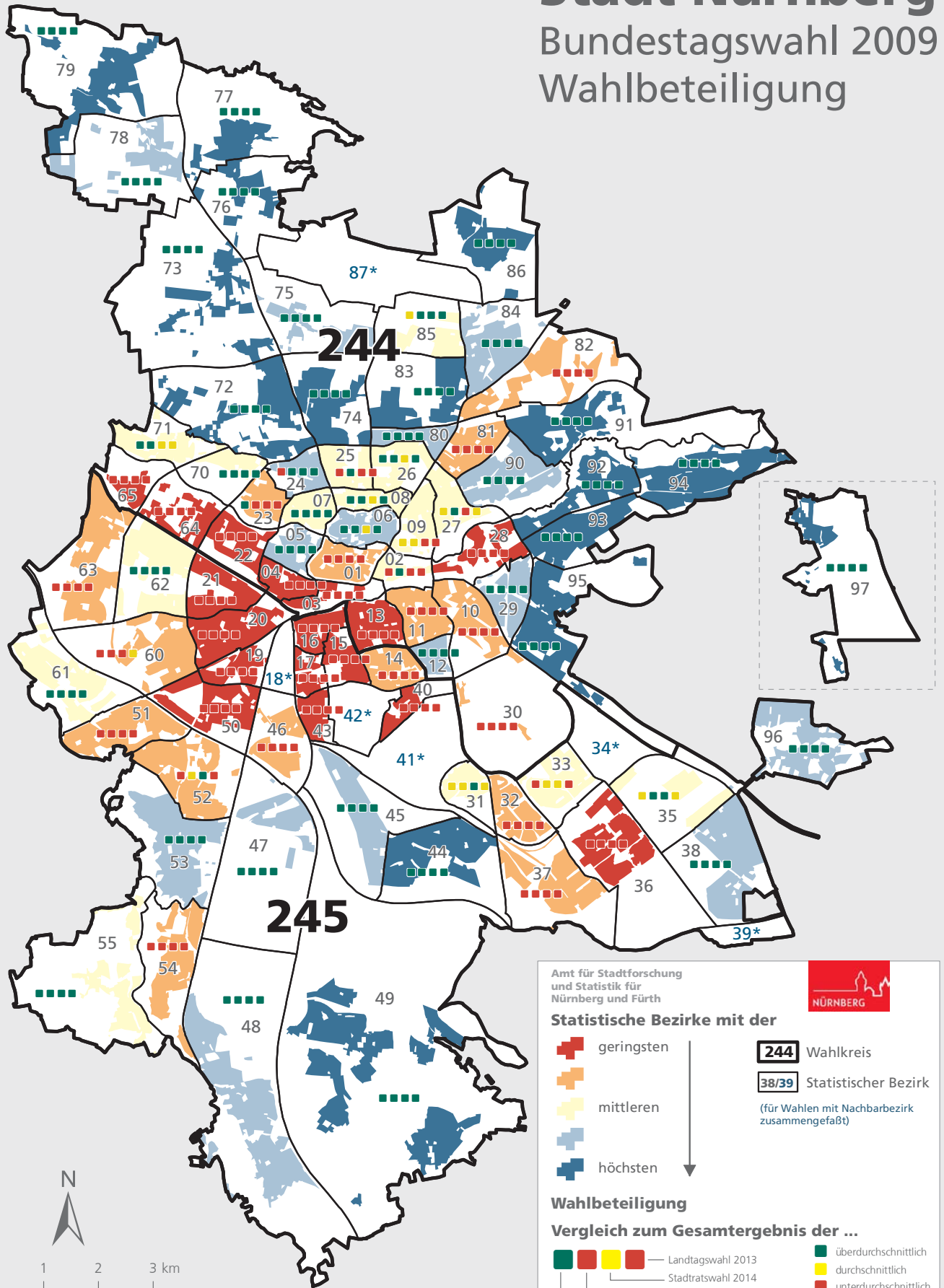
0 1 2 3 km

Raumbezugssystem 2017 (Amt für Stadtforschung und Statistik), Darstellung der bewohnten Fläche amtliche Endergebnisse bei Umrechnung der Brief- auf die Urnenwahlergebnisse

# Stadt Nürnberg

## Bundestagswahl 2009

### Wahlbeteiligung



Raumbezugssystem 2017 (Amt für Stadtforschung und Statistik), Darstellung der bewohnten Fläche amtliche Endergebnisse bei Umrechnung der Brief- auf die Urnenwahlresultate

Amt für Stadtforschung und Statistik für Nürnberg und Fürth

**Statistische Bezirke mit der**

- geringsten
- mittleren
- höchsten

**Wahlbeteiligung**

**Vergleich zum Gesamtergebnis der ...**

- Landtagswahl 2013
- Stadtratswahl 2014
- Bundestagswahl 2009
- Bundestagswahl 2013
- überdurchschnittlich
- durchschnittlich
- unterdurchschnittlich
- keine Vergleichswahl

**244** Wahlkreis

**38/39** Statistischer Bezirk

(für Wahlen mit Nachbarbezirk zusammengefaßt)

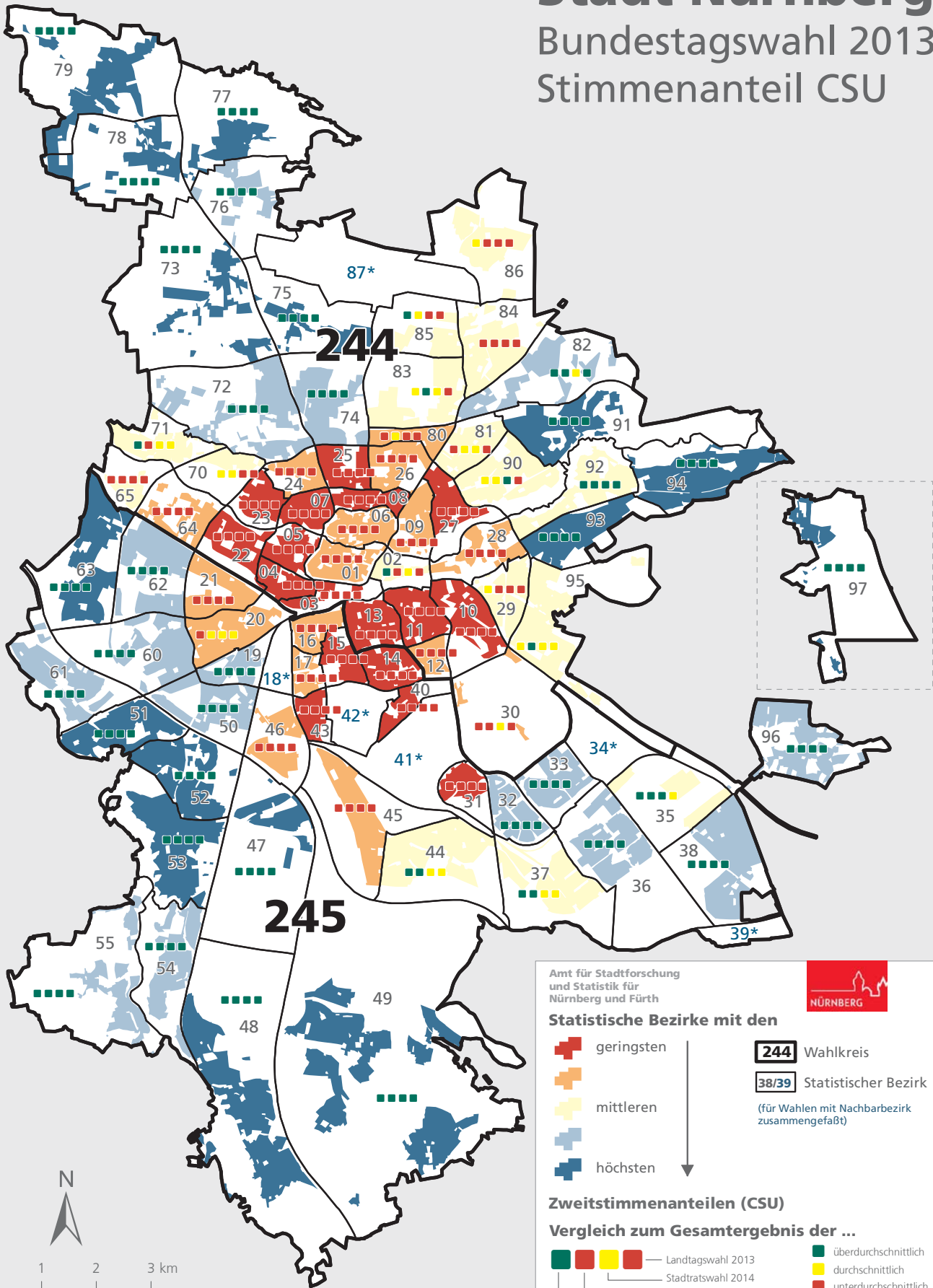
NÜRNBERG



# Stadt Nürnberg

## Bundestagswahl 2013

### Stimmenanteil CSU



0 1 2 3 km

Raumbezugssystem 2017 (Amt für Stadtforschung und Statistik), Darstellung der bewohnten Fläche amtliche Endergebnisse bei Umrechnung der Brief- auf die Urnenwahlergebnisse

Amt für Stadtforschung und Statistik für Nürnberg und Fürth

**Statistische Bezirke mit den**

- geringsten
- mittleren
- höchsten

**Zweitstimmenanteilen (CSU)**

**Vergleich zum Gesamtergebnis der ...**

- Landtagswahl 2013
- Stadtratswahl 2014
- Bundestagswahl 2009
- Bundestagswahl 2013
- überdurchschnittlich
- durchschnittlich
- unterdurchschnittlich
- keine Vergleichswahl

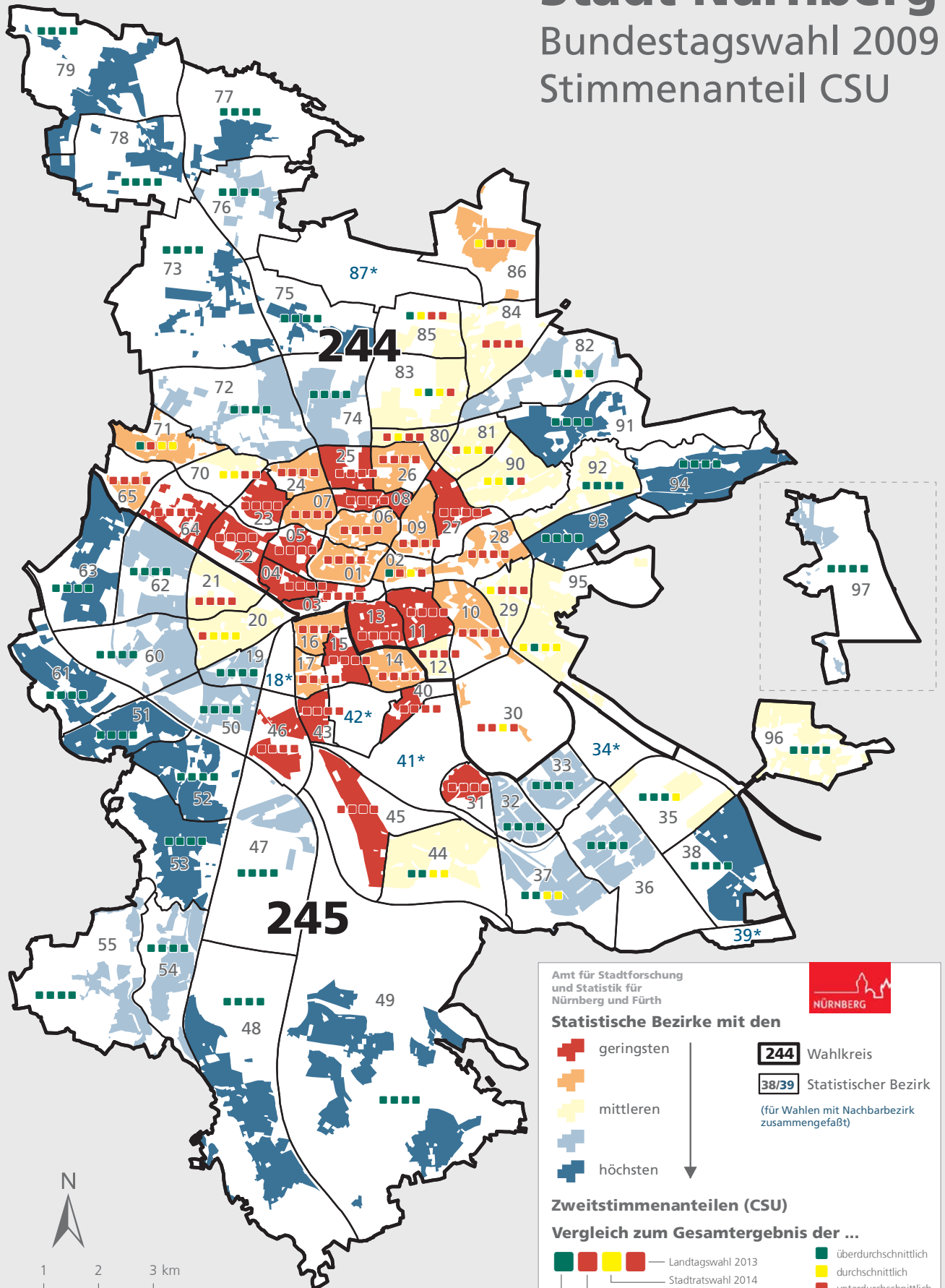
**244** Wahlkreis

**38/39** Statistischer Bezirk (für Wahlen mit Nachbarbezirk zusammengefaßt)

# Stadt Nürnberg

## Bundestagswahl 2009

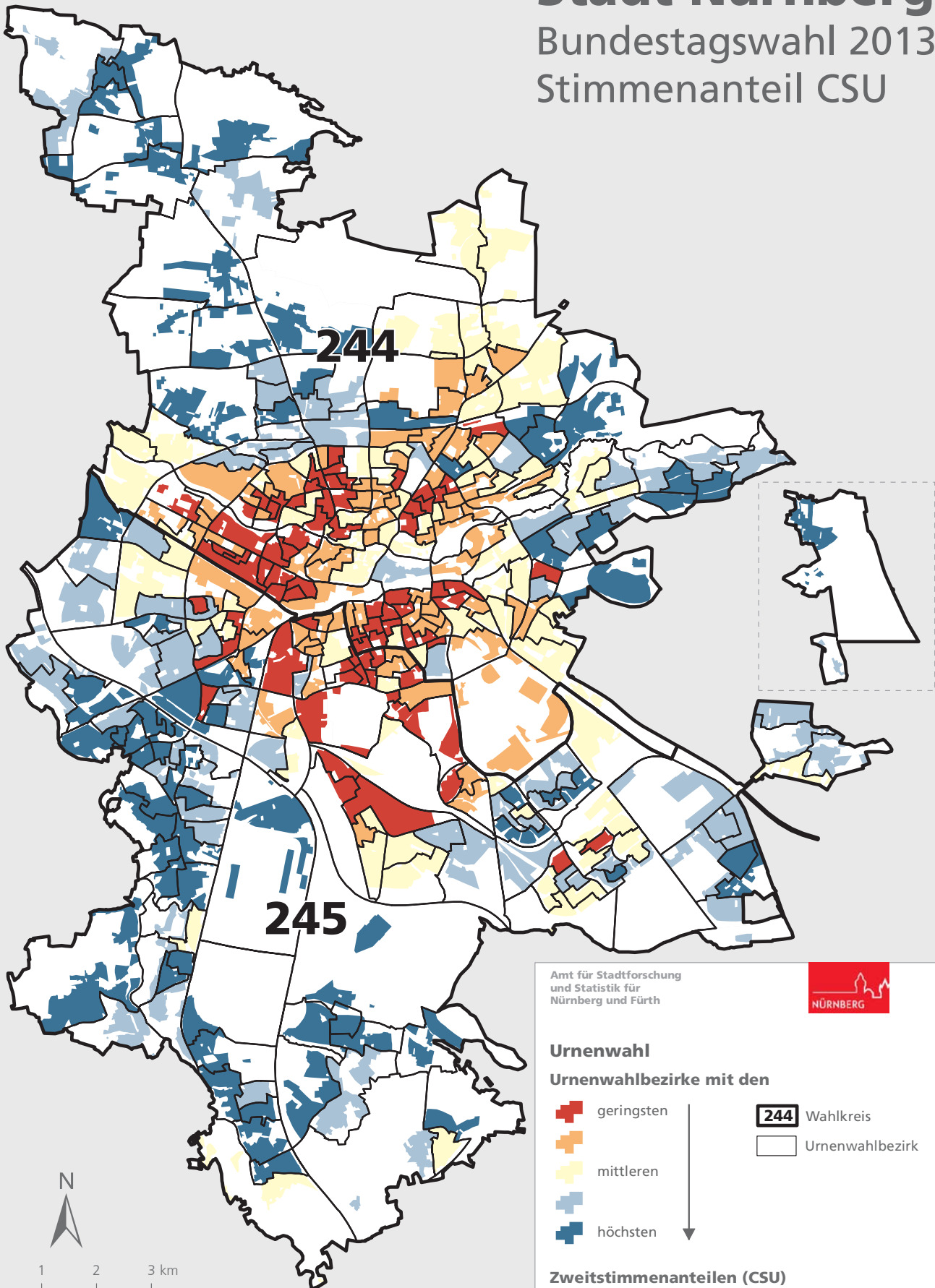
### Stimmenanteil CSU



# Stadt Nürnberg

## Bundestagswahl 2013

### Stimmenanteil CSU

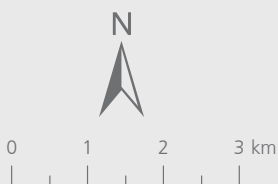
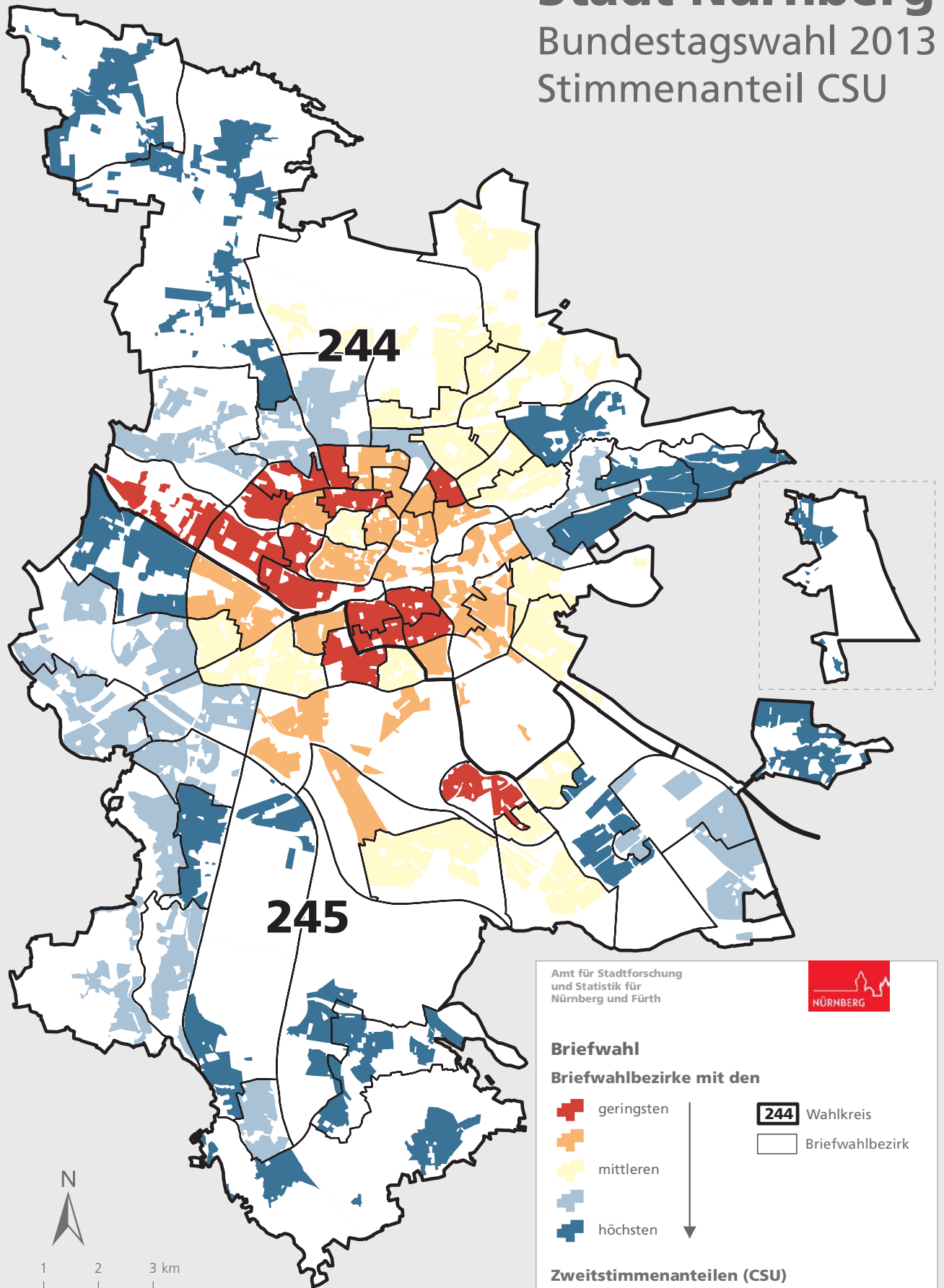


Raumbezugssystem 2017 (Amt für Stadtforschung und Statistik), Darstellung der bewohnten Fläche amtliche Endergebnisse

# Stadt Nürnberg

## Bundestagswahl 2013

### Stimmenanteil CSU



Raumbezugssystem 2017 (Amt für Stadtforschung und Statistik), Darstellung der bewohnten Fläche amtliche Endergebnisse

Amt für Stadtforschung und Statistik für Nürnberg und Fürth



#### Briefwahl

#### Briefwahlbezirke mit den

- geringsten
- mittleren
- höchsten

**244** Wahlkreis

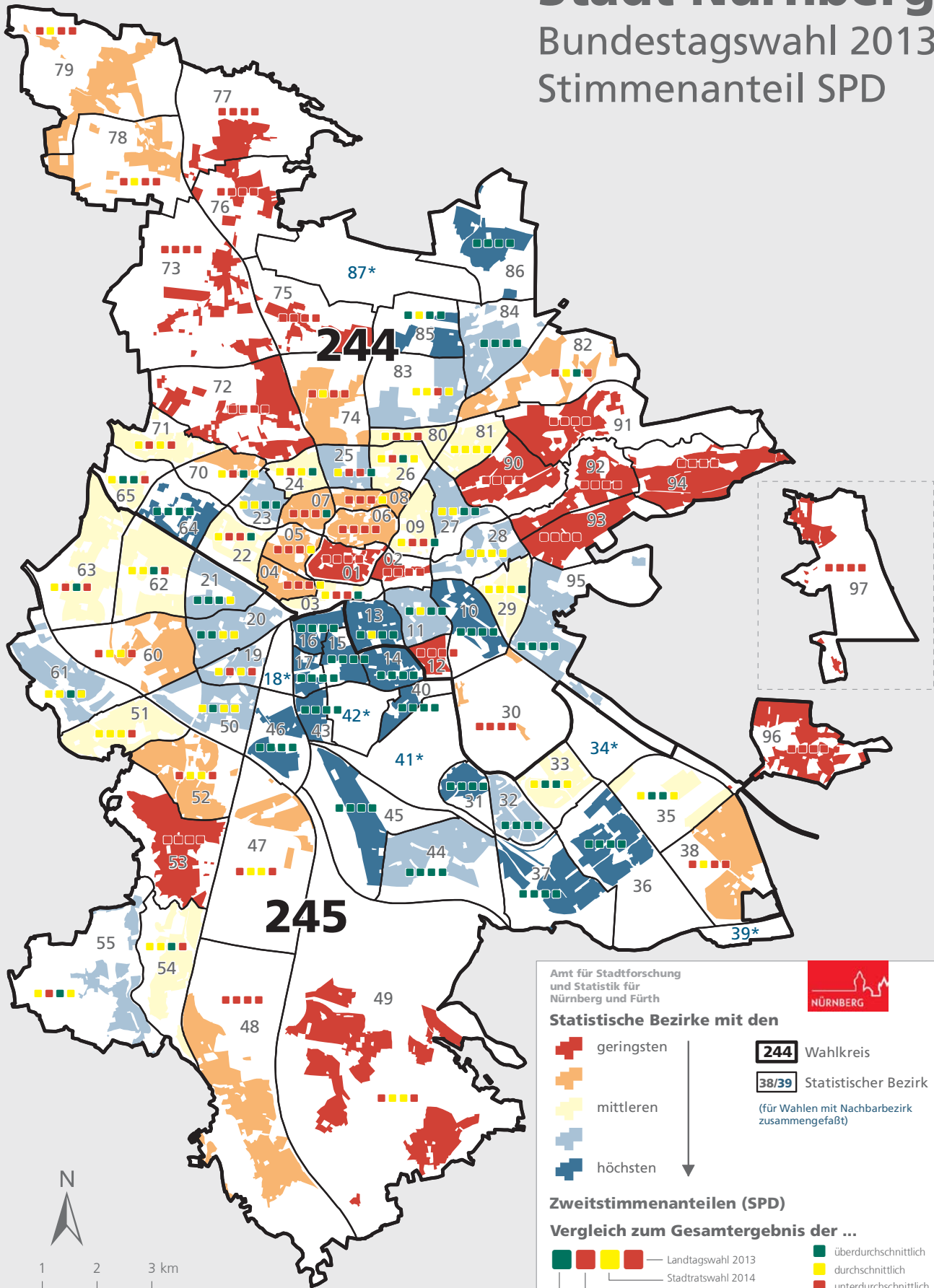
□ Briefwahlbezirk

#### Zweitstimmenanteilen (CSU)

# Stadt Nürnberg

## Bundestagswahl 2013

### Stimmenanteil SPD



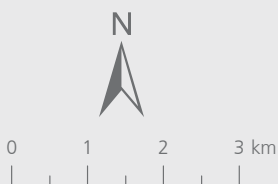
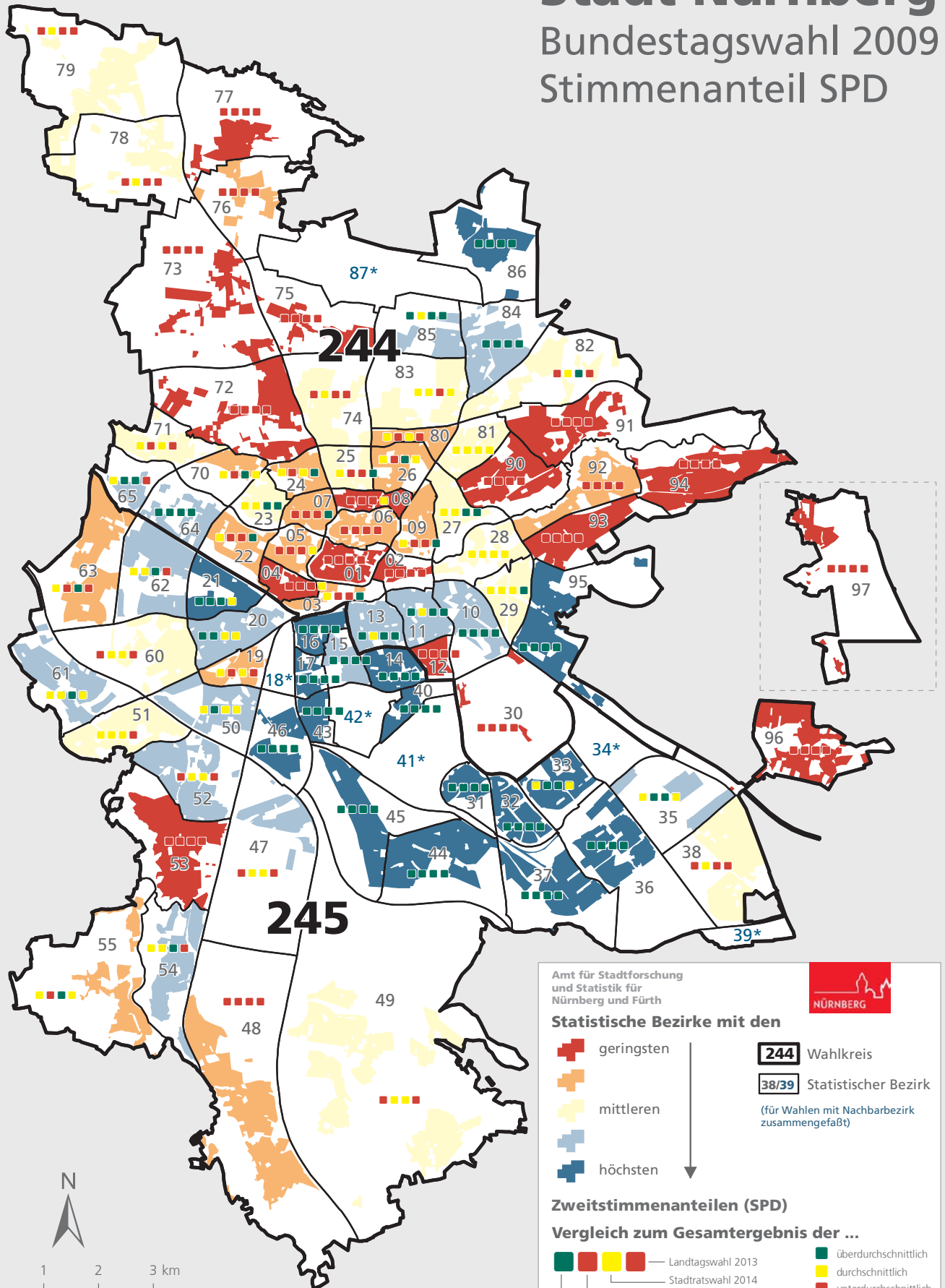
0 1 2 3 km

Raumbezugssystem 2017 (Amt für Stadtforschung und Statistik), Darstellung der bewohnten Fläche amtliche Endergebnisse bei Umrechnung der Brief- auf die Urnenwahlergebnisse

# Stadt Nürnberg

## Bundestagswahl 2009

### Stimmenanteil SPD

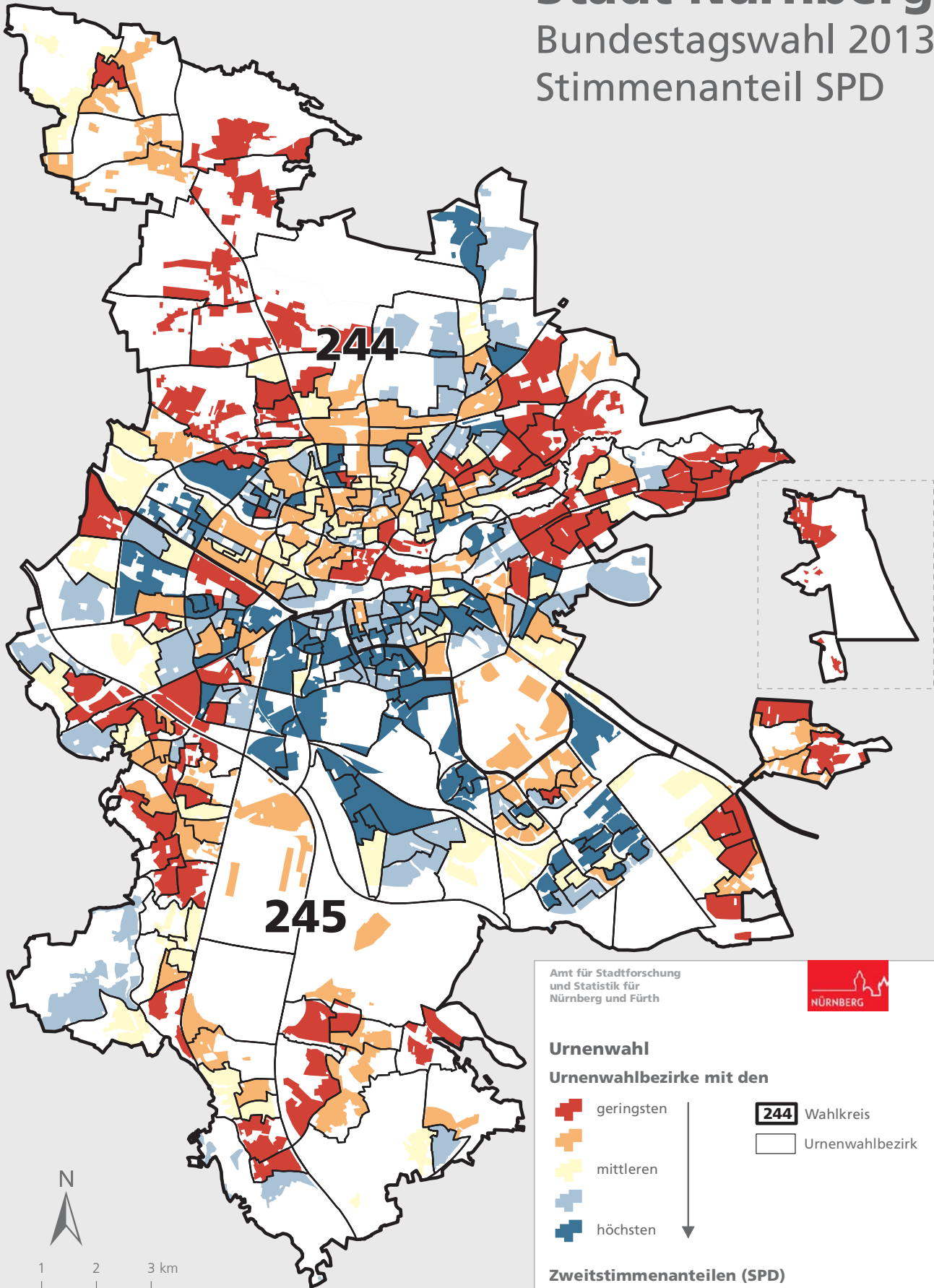


Raumbezugssystem 2017 (Amt für Stadtforschung und Statistik), Darstellung der bewohnten Fläche amtliche Endergebnisse bei Umrechnung der Brief- auf die Urnenwahlergebnisse

# Stadt Nürnberg

## Bundestagswahl 2013

### Stimmenanteil SPD



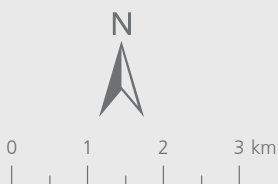
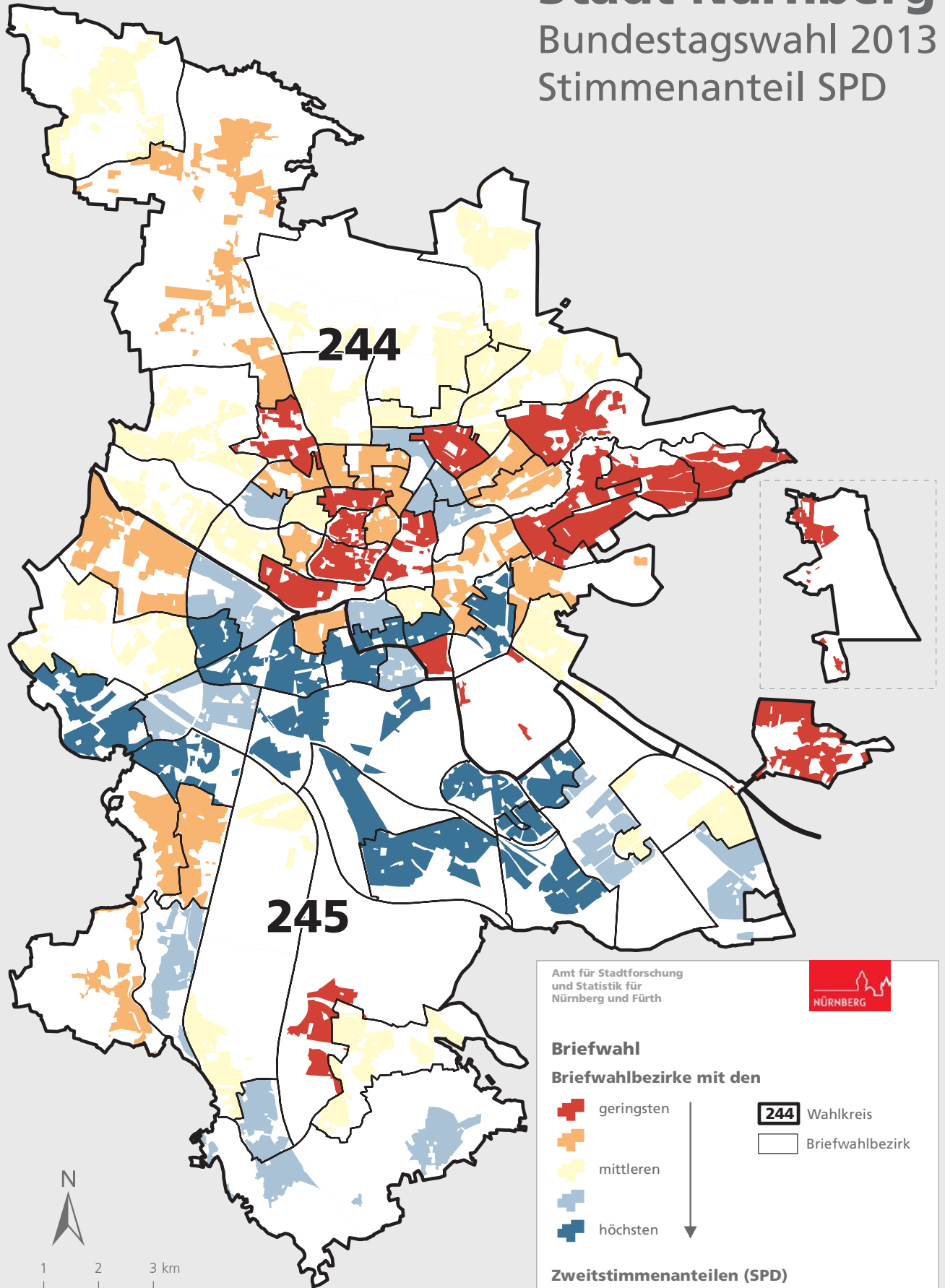
0 1 2 3 km

Raumbezugssystem 2017 (Amt für Stadtforschung und Statistik), Darstellung der bewohnten Fläche amtliche Endergebnisse

# Stadt Nürnberg

## Bundestagswahl 2013

### Stimmenanteil SPD



Raumbezugssystem 2017 (Amt für Stadtforschung und Statistik), Darstellung der bewohnten Fläche amtliche Endergebnisse

Amt für Stadtforschung und Statistik für Nürnberg und Fürth



#### Briefwahl

#### Briefwahlbezirke mit den

- geringsten
- mittleren
- höchsten

- 244 Wahlkreis
- Briefwahlbezirk

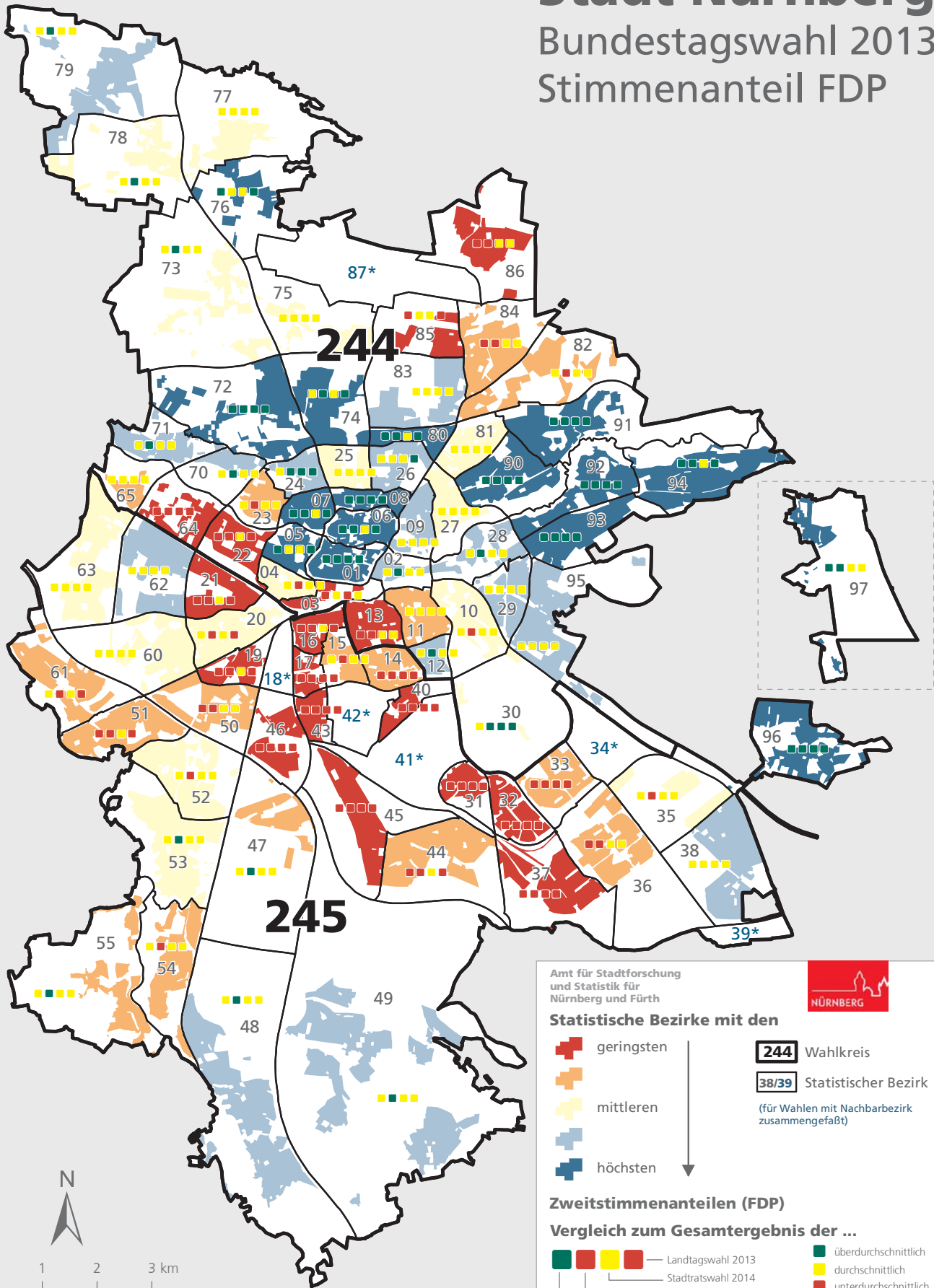
#### Zweitstimmenanteilen (SPD)



# Stadt Nürnberg

## Bundestagswahl 2013

### Stimmenanteil FDP

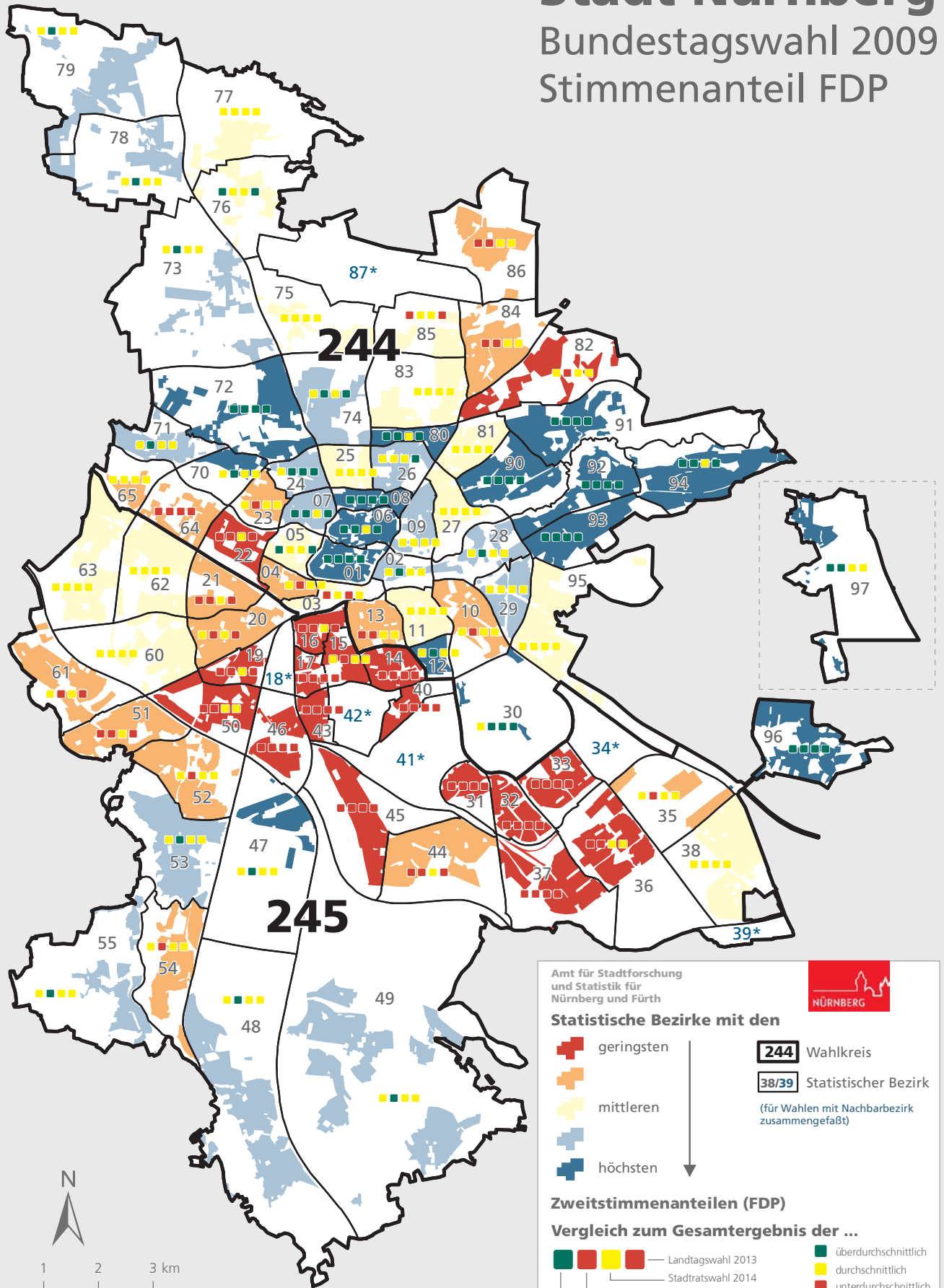


Raumbezugssystem 2017 (Amt für Stadtforschung und Statistik), Darstellung der bewohnten Fläche  
amtliche Endergebnisse bei Umrechnung der Brief- auf die Urnenwahlergebnisse

# Stadt Nürnberg

## Bundestagswahl 2009

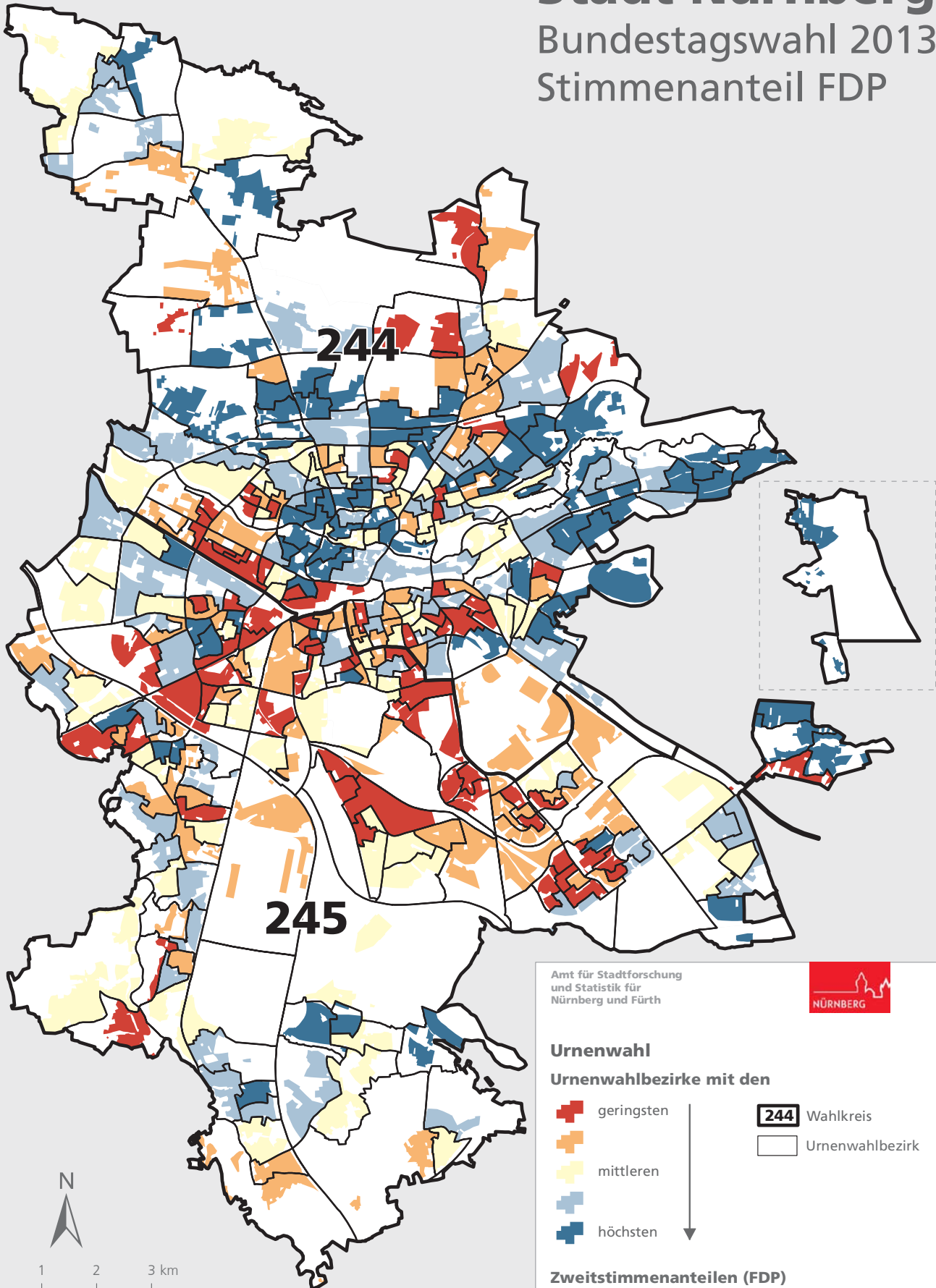
### Stimmenanteil FDP



# Stadt Nürnberg

## Bundestagswahl 2013

### Stimmenanteil FDP



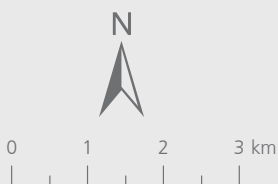
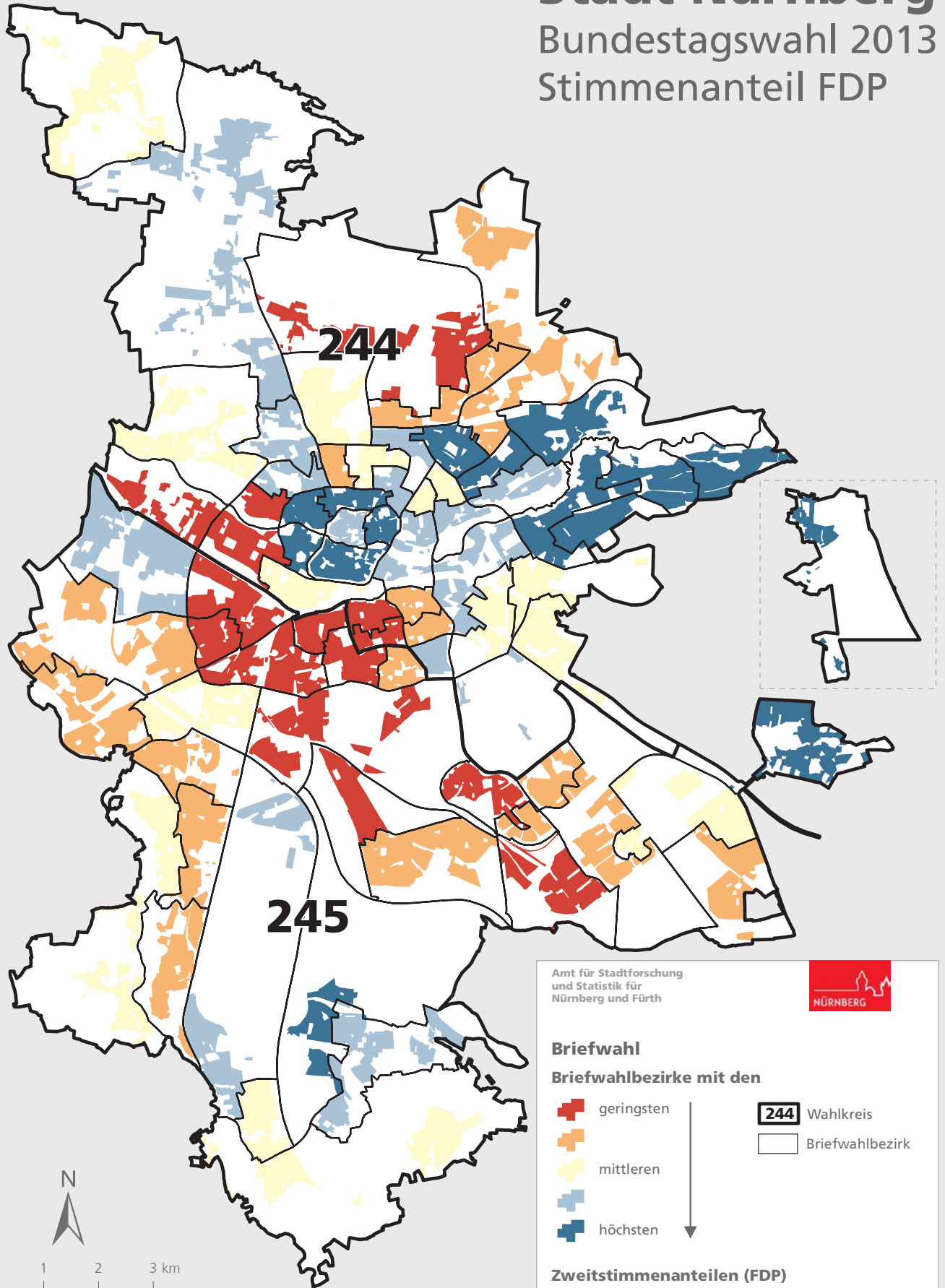
0 1 2 3 km

Raumbezugssystem 2017 (Amt für Stadtforschung und Statistik), Darstellung der bewohnten Fläche amtliche Endergebnisse

# Stadt Nürnberg

## Bundestagswahl 2013

### Stimmenanteil FDP

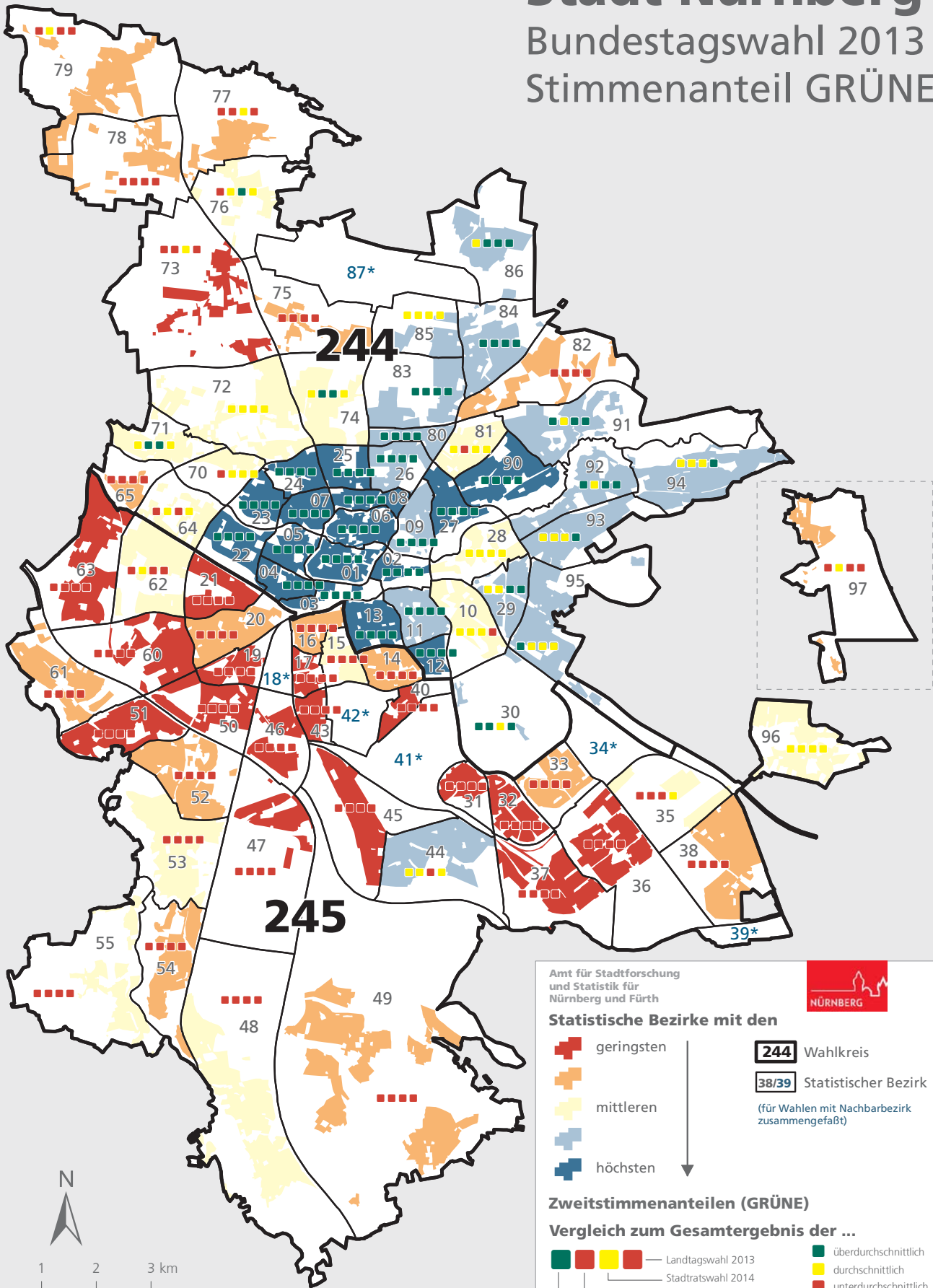


Raumbezugssystem 2017 (Amt für Stadtforschung und Statistik), Darstellung der bewohnten Fläche amtliche Endergebnisse

# Stadt Nürnberg

## Bundestagswahl 2013

### Stimmenanteil GRÜNE



Raumbezugssystem 2017 (Amt für Stadtforschung und Statistik), Darstellung der bewohnten Fläche amtliche Endergebnisse bei Umrechnung der Brief- auf die Urnenwahlergebnisse

Amt für Stadtforschung und Statistik für Nürnberg und Fürth

**Statistische Bezirke mit den**

- geringsten
- mittleren
- höchsten

**Zweitstimmenanteilen (GRÜNE)**

**Vergleich zum Gesamtergebnis der ...**

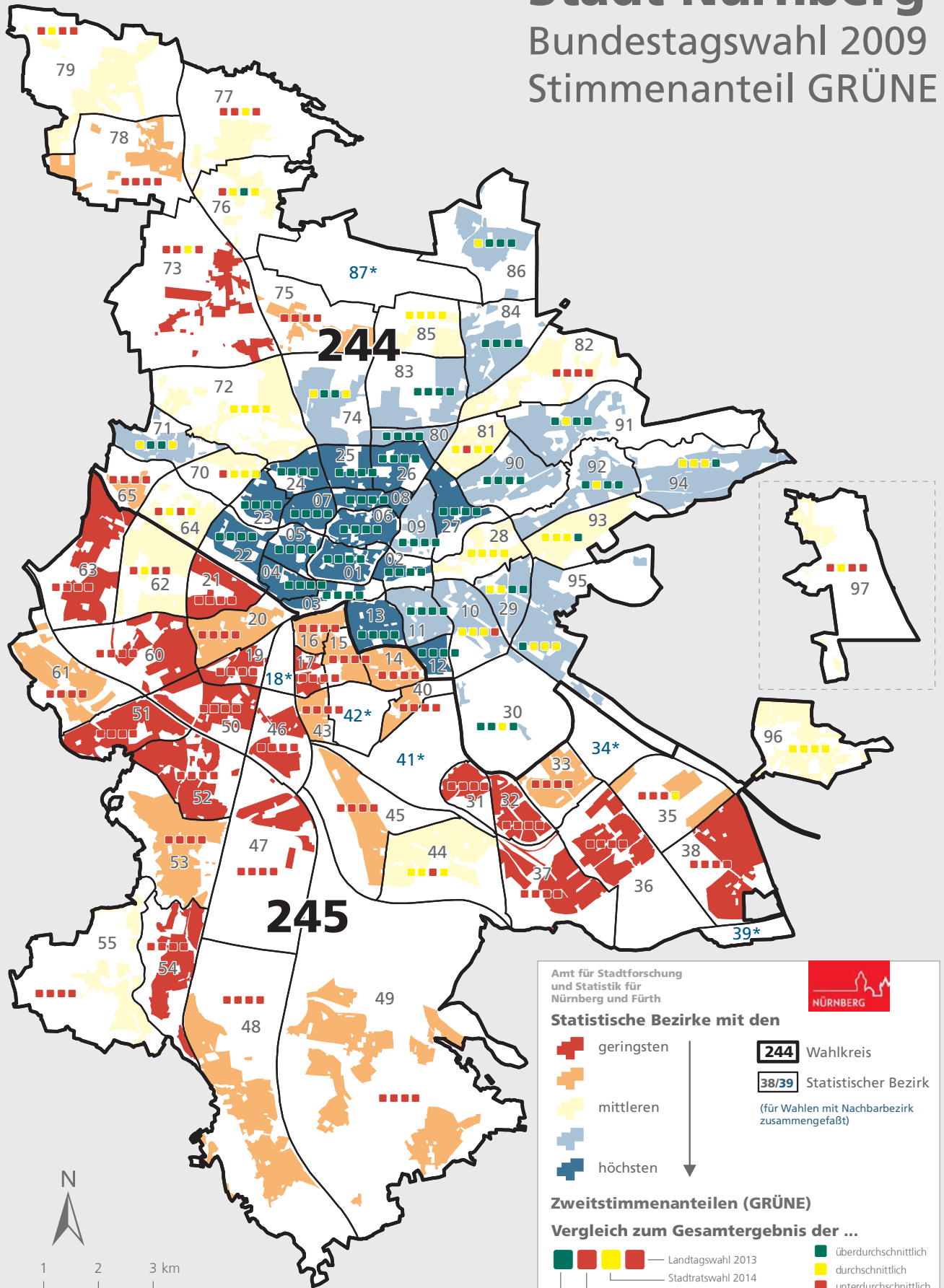
- Landtagswahl 2013
- Stadtratswahl 2014
- Bundestagswahl 2009
- Bundestagswahl 2013
- überdurchschnittlich
- durchschnittlich
- unterdurchschnittlich
- keine Vergleichswahl

**244** Wahlkreis  
**38/39** Statistischer Bezirk  
(für Wahlen mit Nachbarbezirk zusammengefaßt)

# Stadt Nürnberg

## Bundestagswahl 2009

### Stimmenanteil GRÜNE



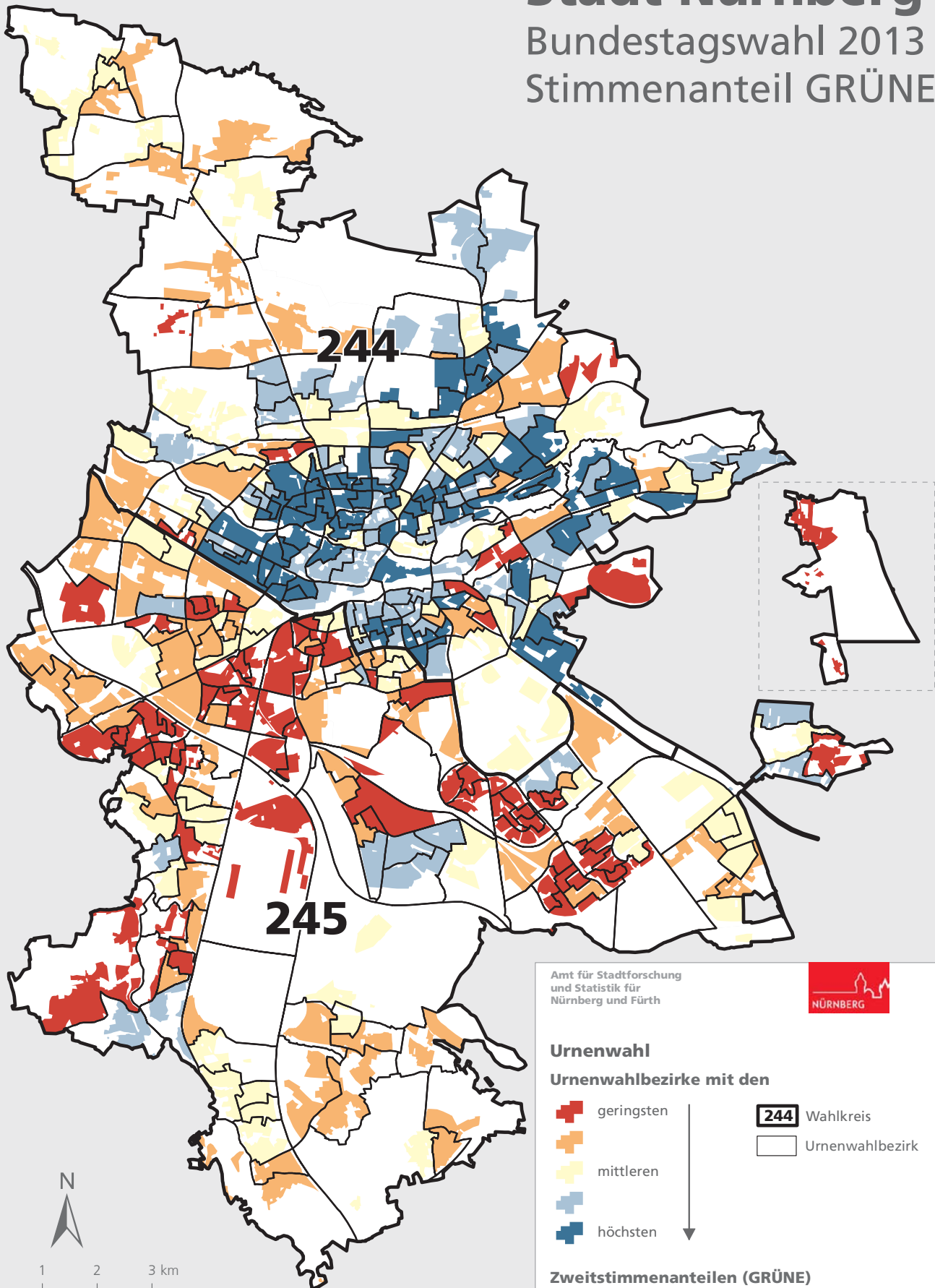
0 1 2 3 km

Raumbezugssystem 2017 (Amt für Stadtforschung und Statistik), Darstellung der bewohnten Fläche amtliche Endergebnisse bei Umrechnung der Brief- auf die Urnenwahlergebnisse

# Stadt Nürnberg

## Bundestagswahl 2013

### Stimmenanteil GRÜNE



Amt für Stadtforschung  
und Statistik für  
Nürnberg und Fürth



#### Urnenwahl

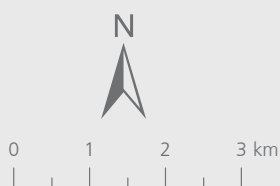
#### Urnenwahlbezirke mit den

- geringsten
- 
- mittleren
- 
- höchsten

244 Wahlkreis

□ Urnenwahlbezirk

#### Zweitstimmenanteilen (GRÜNE)

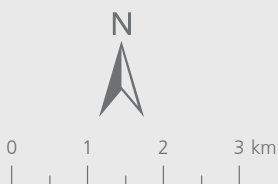
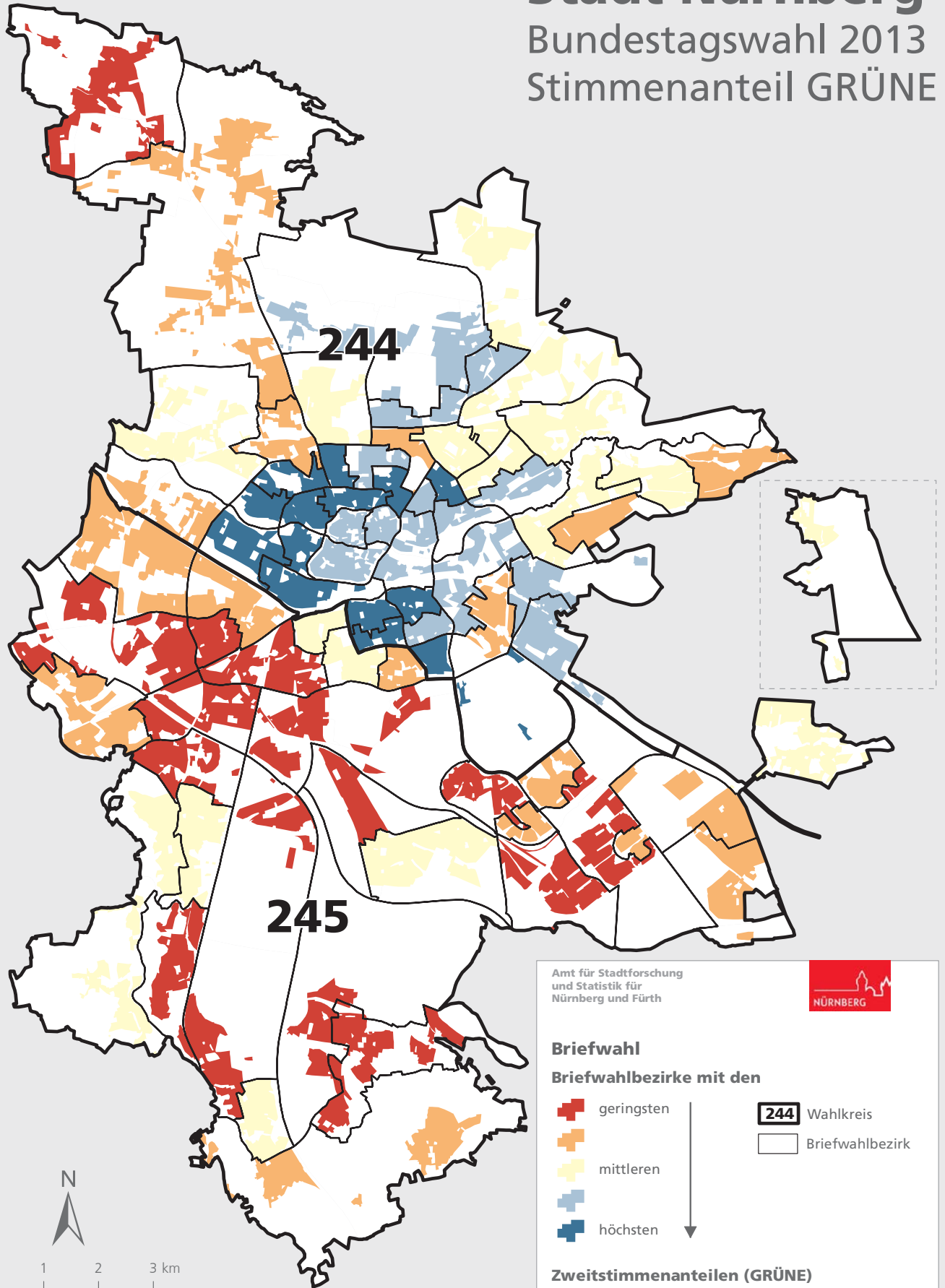


Raumbezugssystem 2017 (Amt für Stadtforschung und Statistik), Darstellung der bewohnten Fläche  
amtliche Endergebnisse

# Stadt Nürnberg

## Bundestagswahl 2013

### Stimmenanteil GRÜNE



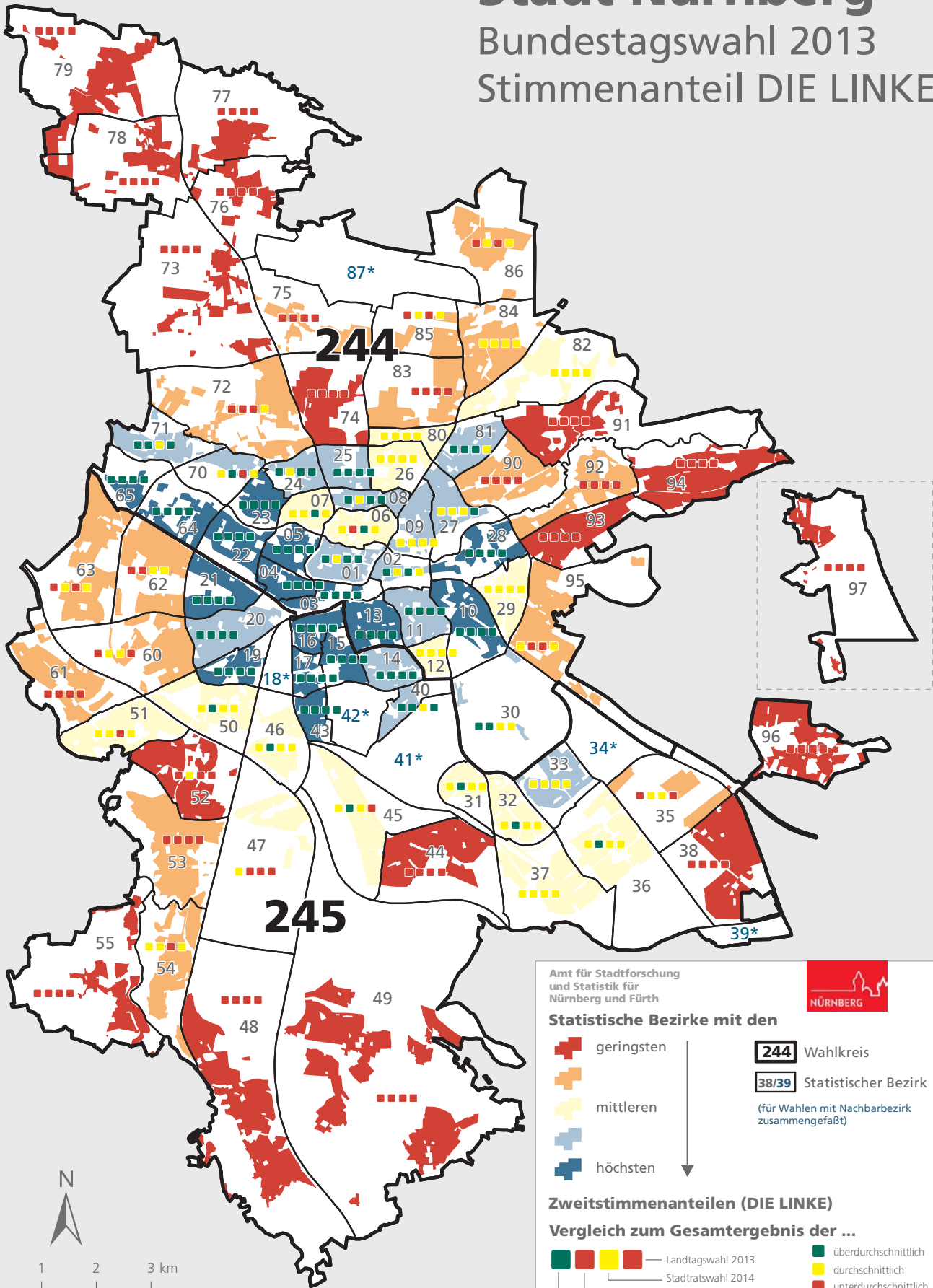
Raumbezugssystem 2017 (Amt für Stadtforschung und Statistik), Darstellung der bewohnten Fläche amtliche Endergebnisse



# Stadt Nürnberg

## Bundestagswahl 2013

### Stimmenanteil DIE LINKE

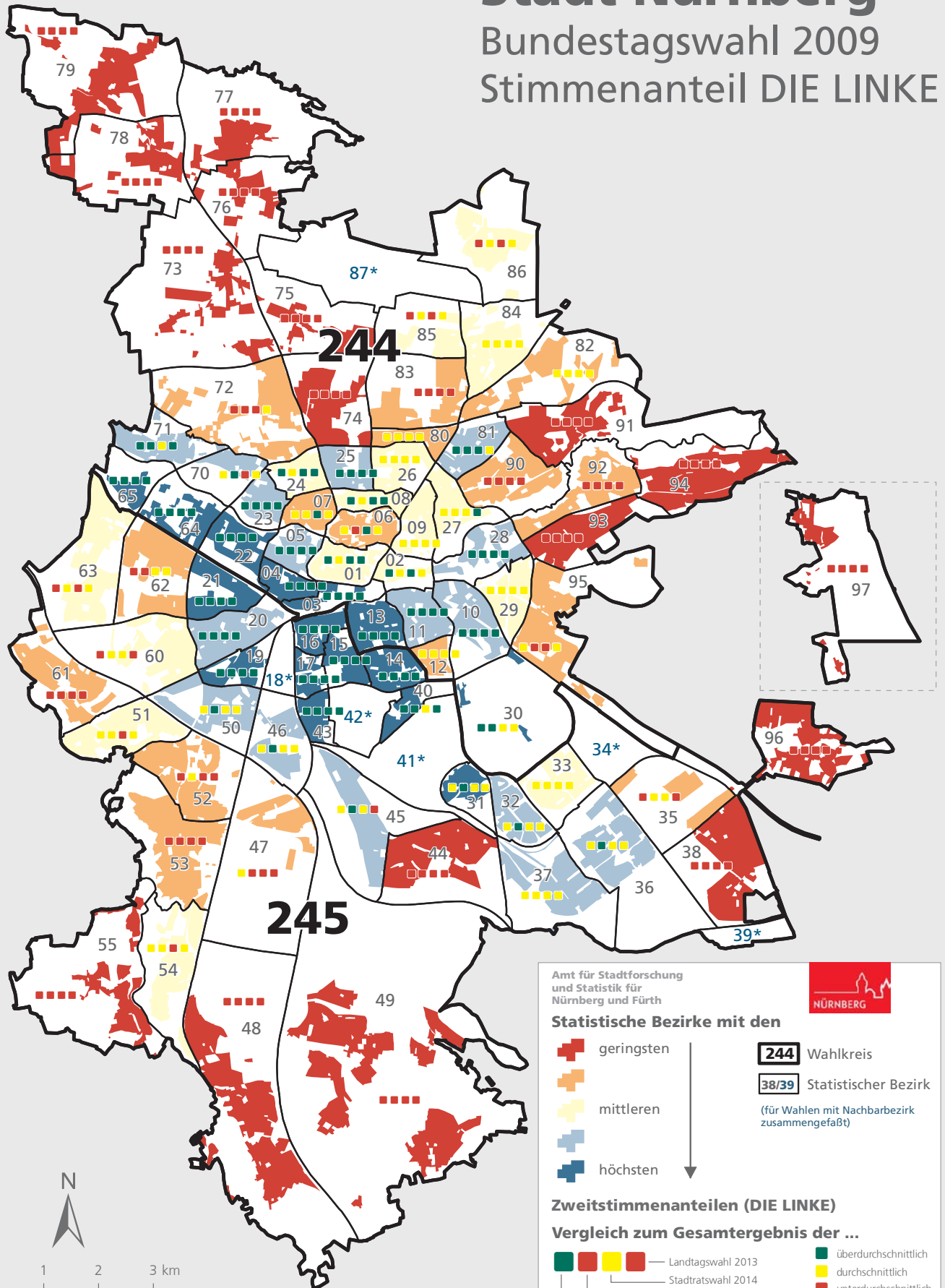


Raumbezugssystem 2017 (Amt für Stadtforschung und Statistik), Darstellung der bewohnten Fläche amtliche Endergebnisse bei Umrechnung der Brief- auf die Urnenwahlergebnisse

# Stadt Nürnberg

## Bundestagswahl 2009

### Stimmenanteil DIE LINKE



Amt für Stadtforschung und Statistik für Nürnberg und Fürth

**Statistische Bezirke mit den**

- geringsten
- mittleren
- höchsten

**Zweitstimmenanteilen (DIE LINKE)**

**Vergleich zum Gesamtergebnis der ...**

- Landtagswahl 2013
- Stadtratswahl 2014
- Bundestagswahl 2009
- Bundestagswahl 2013
- überdurchschnittlich
- durchschnittlich
- unterdurchschnittlich
- keine Vergleichswahl

**244** Wahlkreis  
**38/39** Statistischer Bezirk  
 (für Wahlen mit Nachbarbezirk zusammengefaßt)

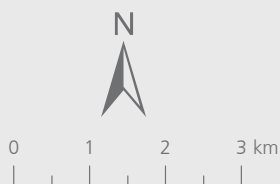
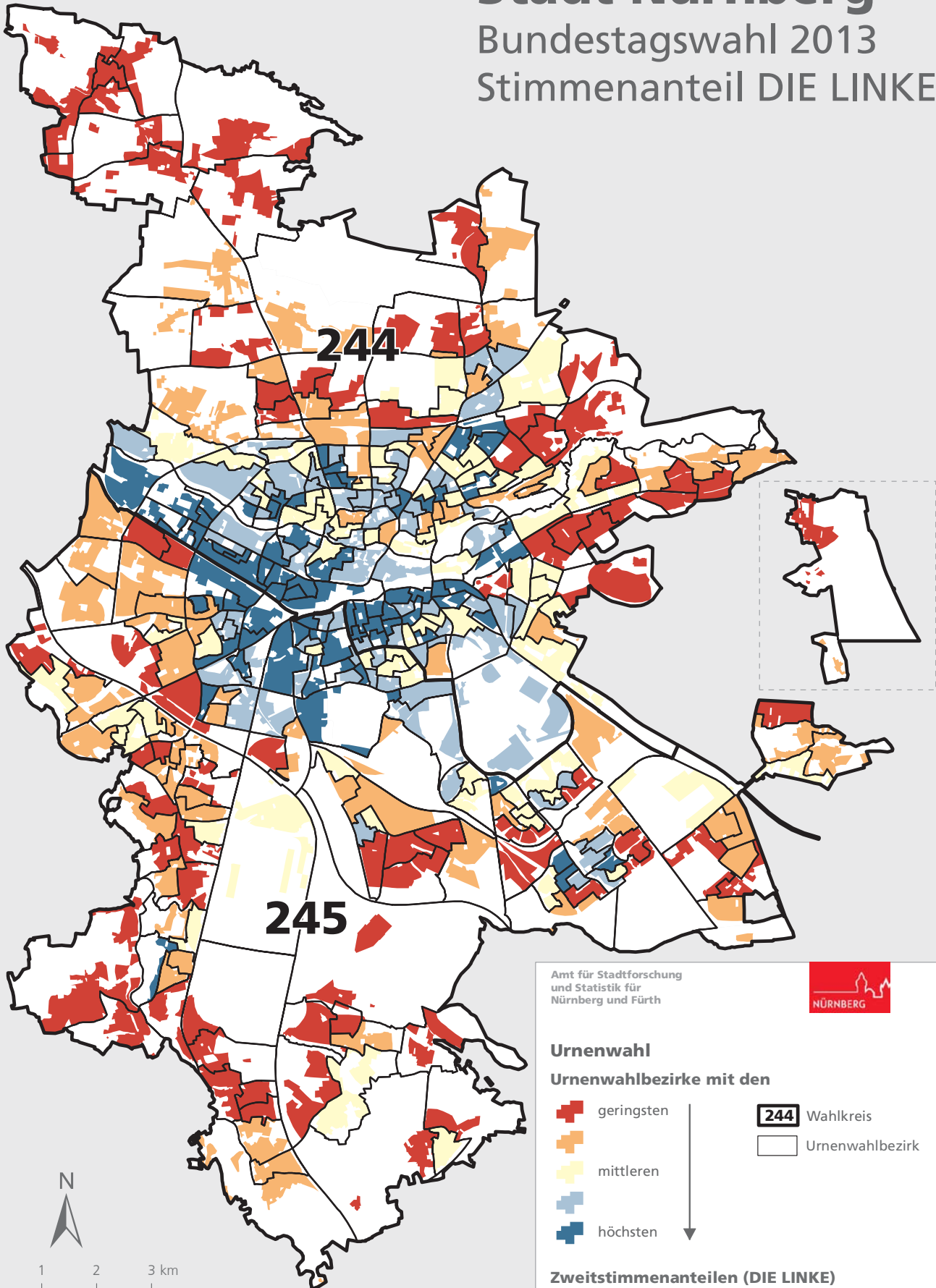
NÜRNBERG

Raumbezugssystem 2017 (Amt für Stadtforschung und Statistik), Darstellung der bewohnten Fläche amtliche Endergebnisse bei Umrechnung der Brief- auf die Urnenwahlresultate

# Stadt Nürnberg

## Bundestagswahl 2013

### Stimmenanteil DIE LINKE

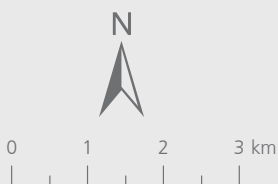
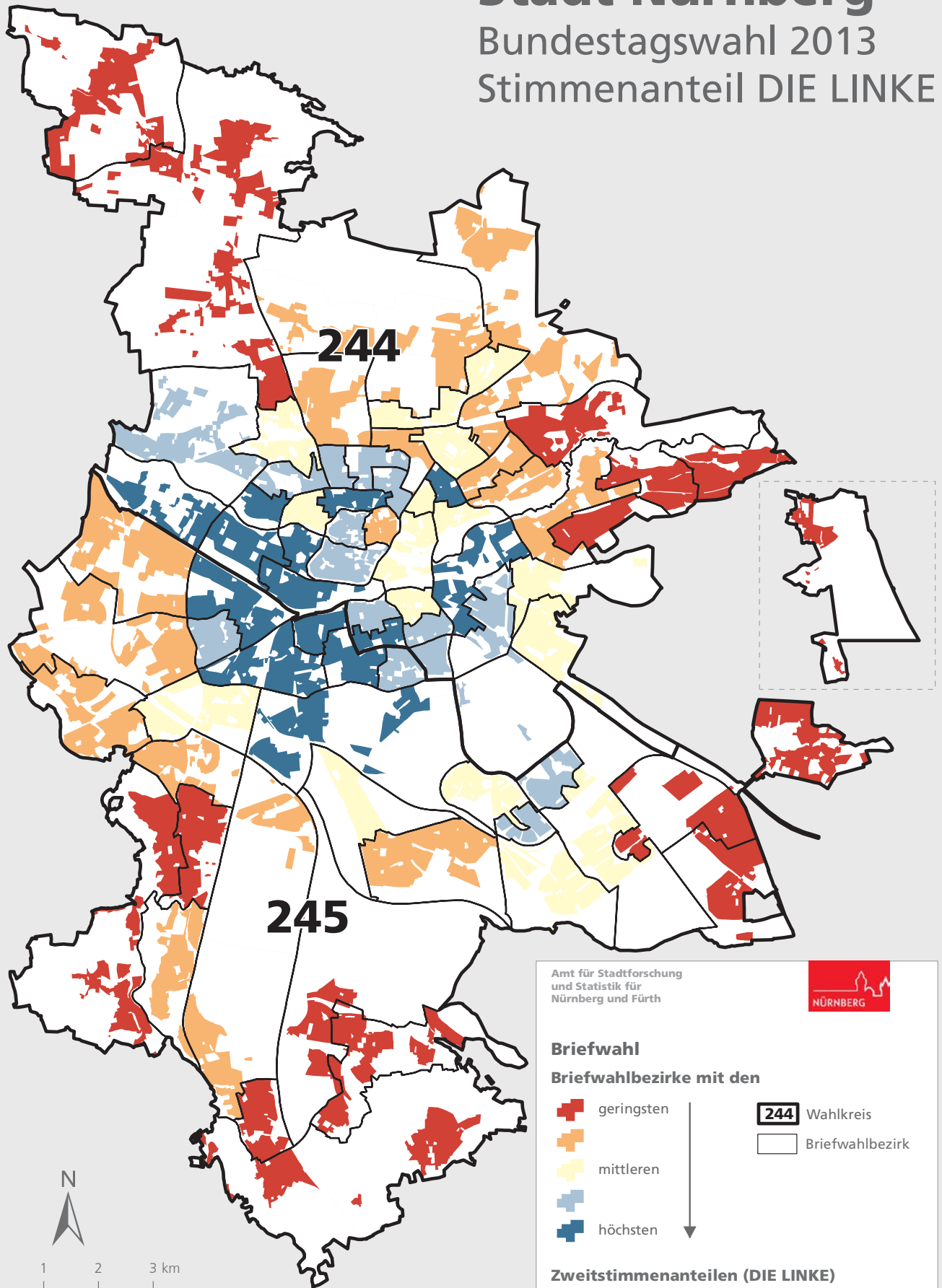


Raumbezugssystem 2017 (Amt für Stadtforschung und Statistik), Darstellung der bewohnten Fläche amtliche Endergebnisse

# Stadt Nürnberg

## Bundestagswahl 2013

### Stimmenanteil DIE LINKE



Raumbezugssystem 2017 (Amt für Stadtforschung und Statistik), Darstellung der bewohnten Fläche amtliche Endergebnisse

Amt für Stadtforschung und Statistik für Nürnberg und Fürth



**Briefwahl**

**Briefwahlbezirke mit den**

- geringsten
- 
- mittleren
- 
- höchsten

- 244 Wahlkreis
- Briefwahlbezirk

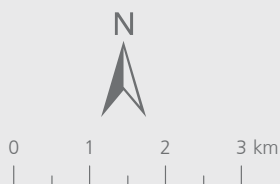
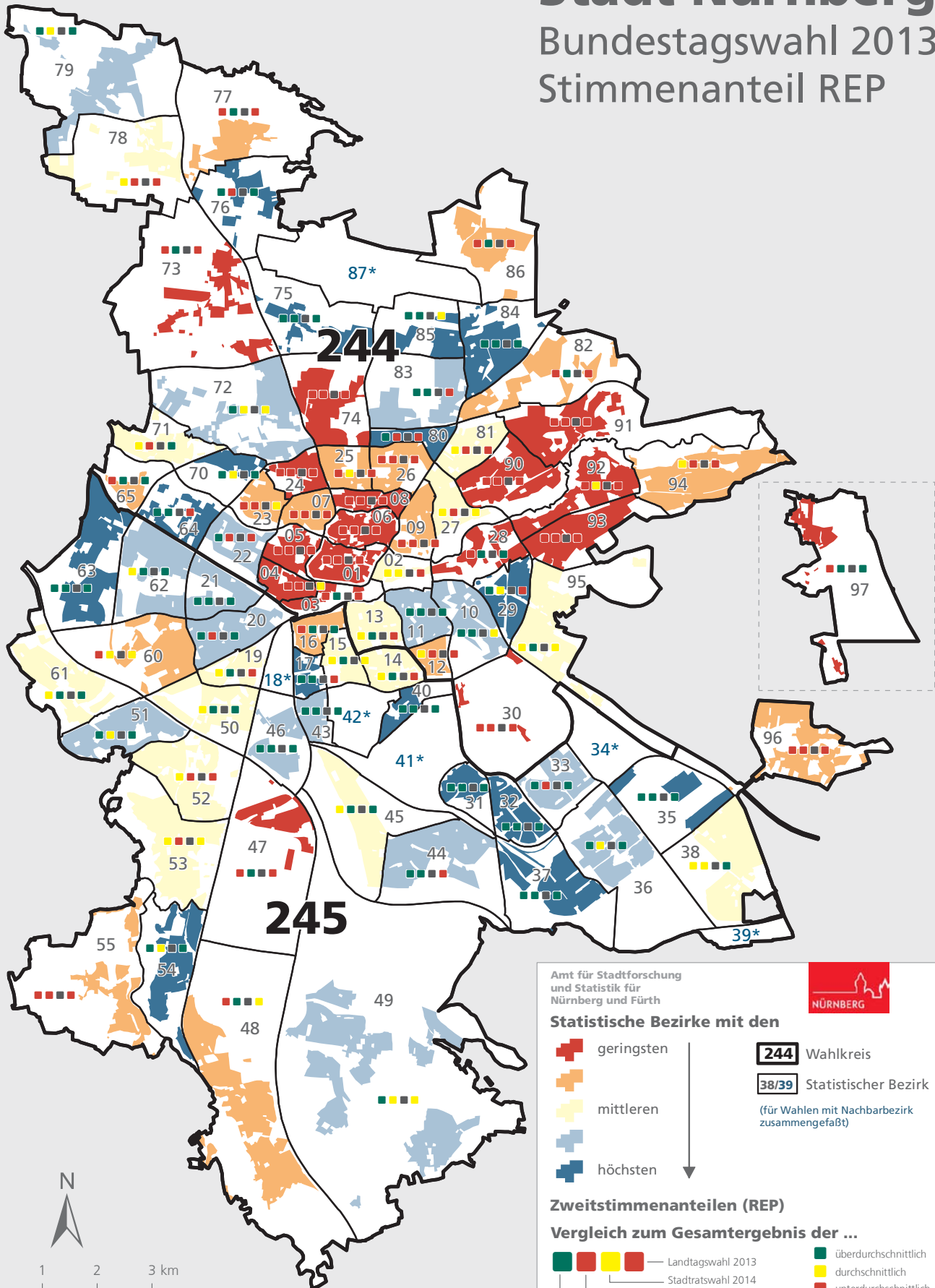
**Zweitstimmenanteilen (DIE LINKE)**



# Stadt Nürnberg

## Bundestagswahl 2013

### Stimmenanteil REP

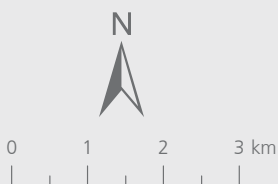
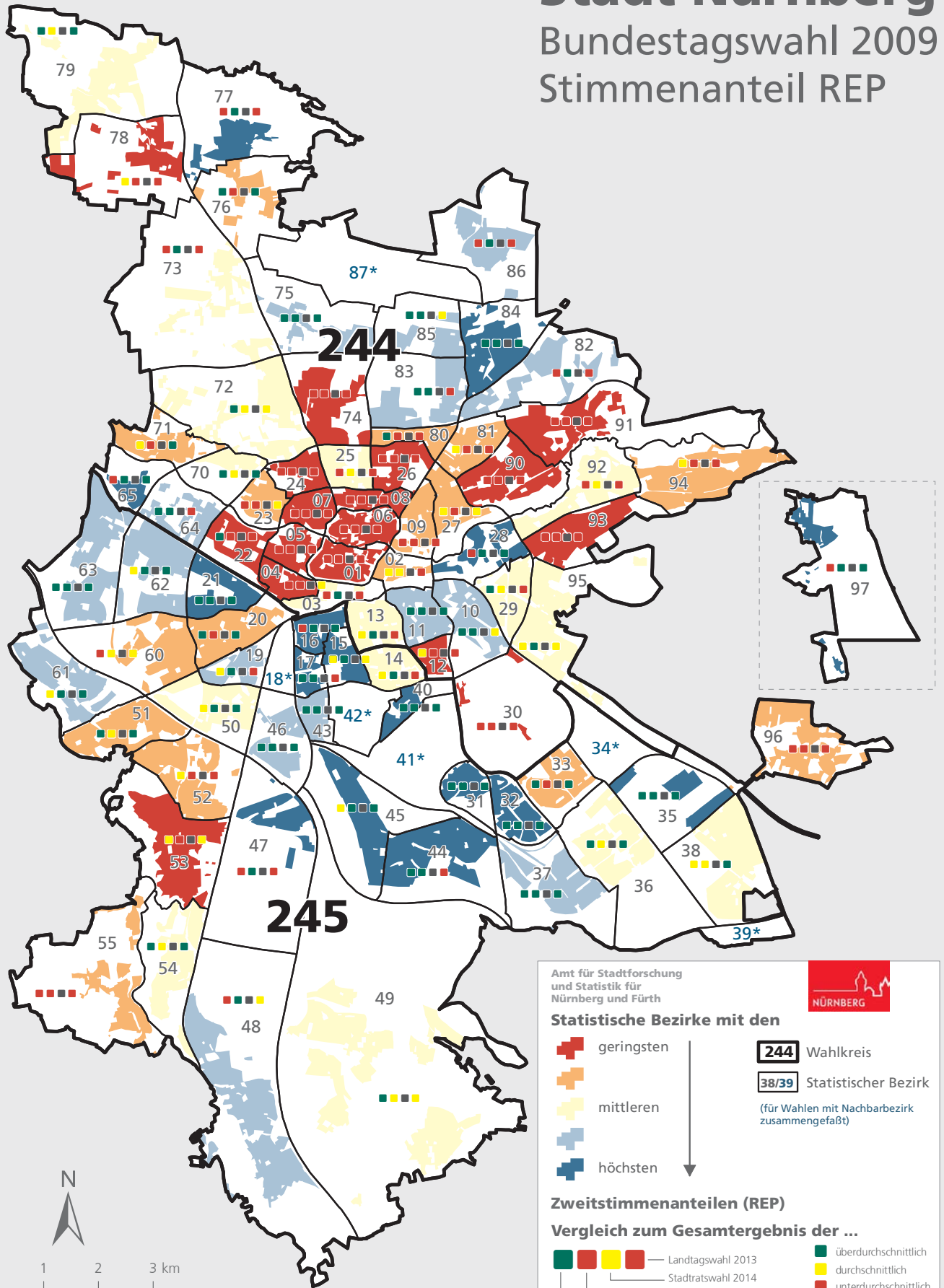


Raumbezugssystem 2017 (Amt für Stadtforschung und Statistik), Darstellung der bewohnten Fläche amtliche Endergebnisse bei Umrechnung der Brief- auf die Urnenwahlergebnisse

# Stadt Nürnberg

## Bundestagswahl 2009

### Stimmenanteil REP

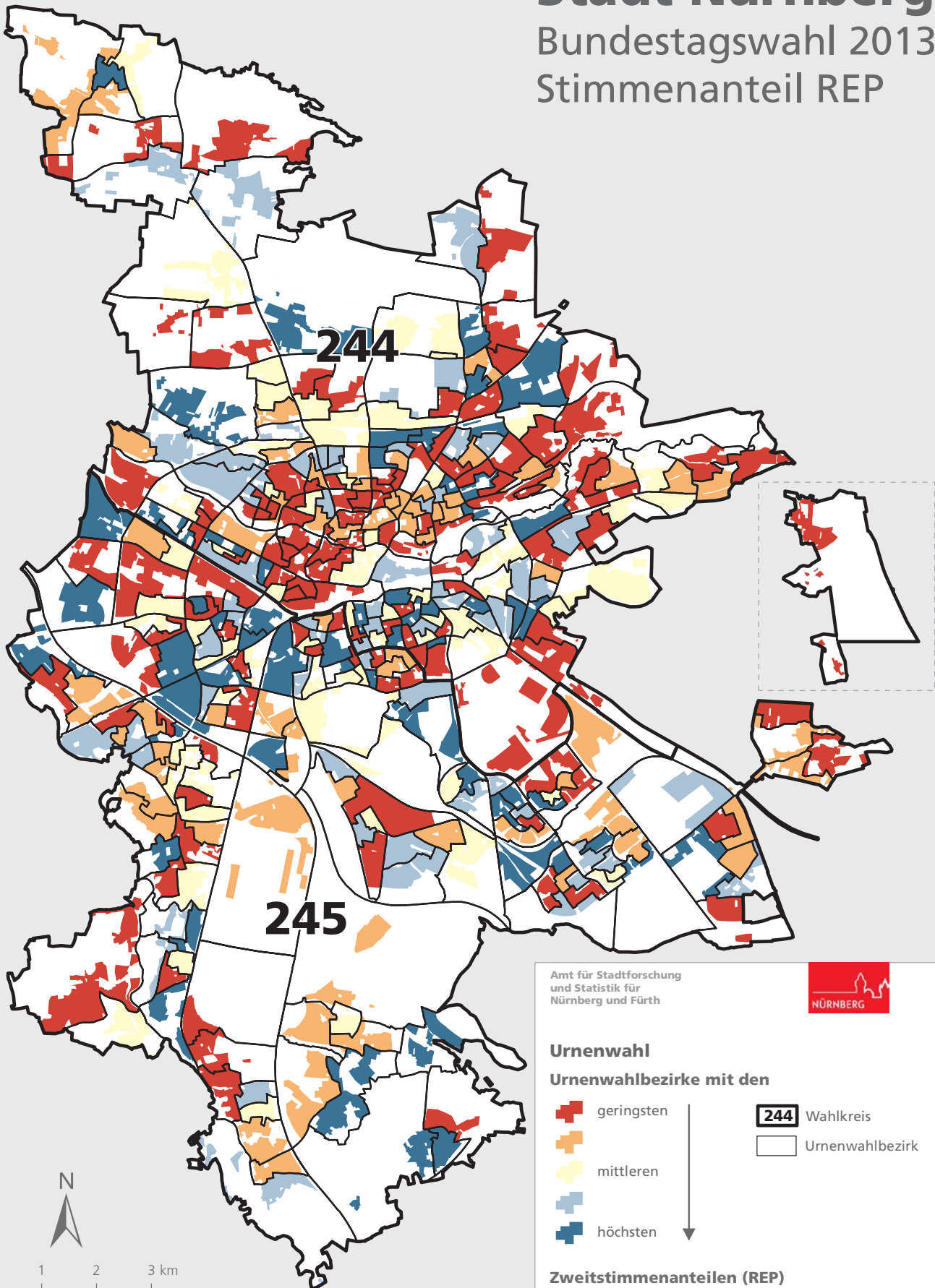


Raumbezugssystem 2017 (Amt für Stadtforschung und Statistik), Darstellung der bewohnten Fläche amtliche Endergebnisse bei Umrechnung der Brief- auf die Urnenwahlresultate

# Stadt Nürnberg

## Bundestagswahl 2013

### Stimmenanteil REP



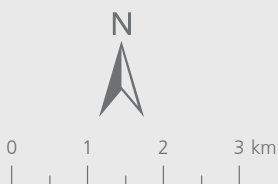
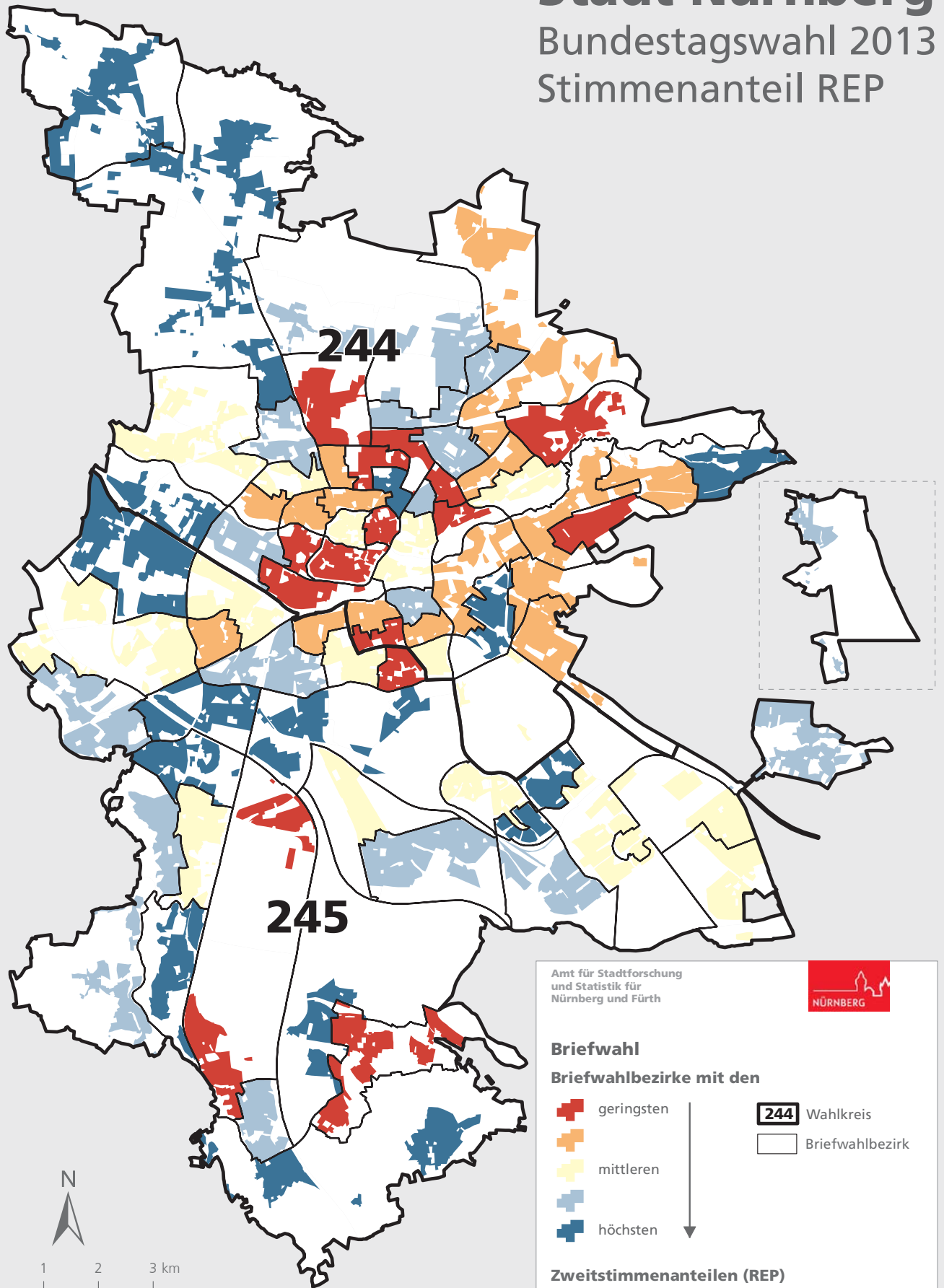
0 1 2 3 km

Raumbezugssystem 2017 (Amt für Stadtforschung und Statistik), Darstellung der bewohnten Fläche amtliche Endergebnisse

# Stadt Nürnberg

## Bundestagswahl 2013

### Stimmenanteil REP



Raumbezugssystem 2017 (Amt für Stadtforschung und Statistik), Darstellung der bewohnten Fläche amtliche Endergebnisse

Amt für Stadtforschung und Statistik für Nürnberg und Fürth

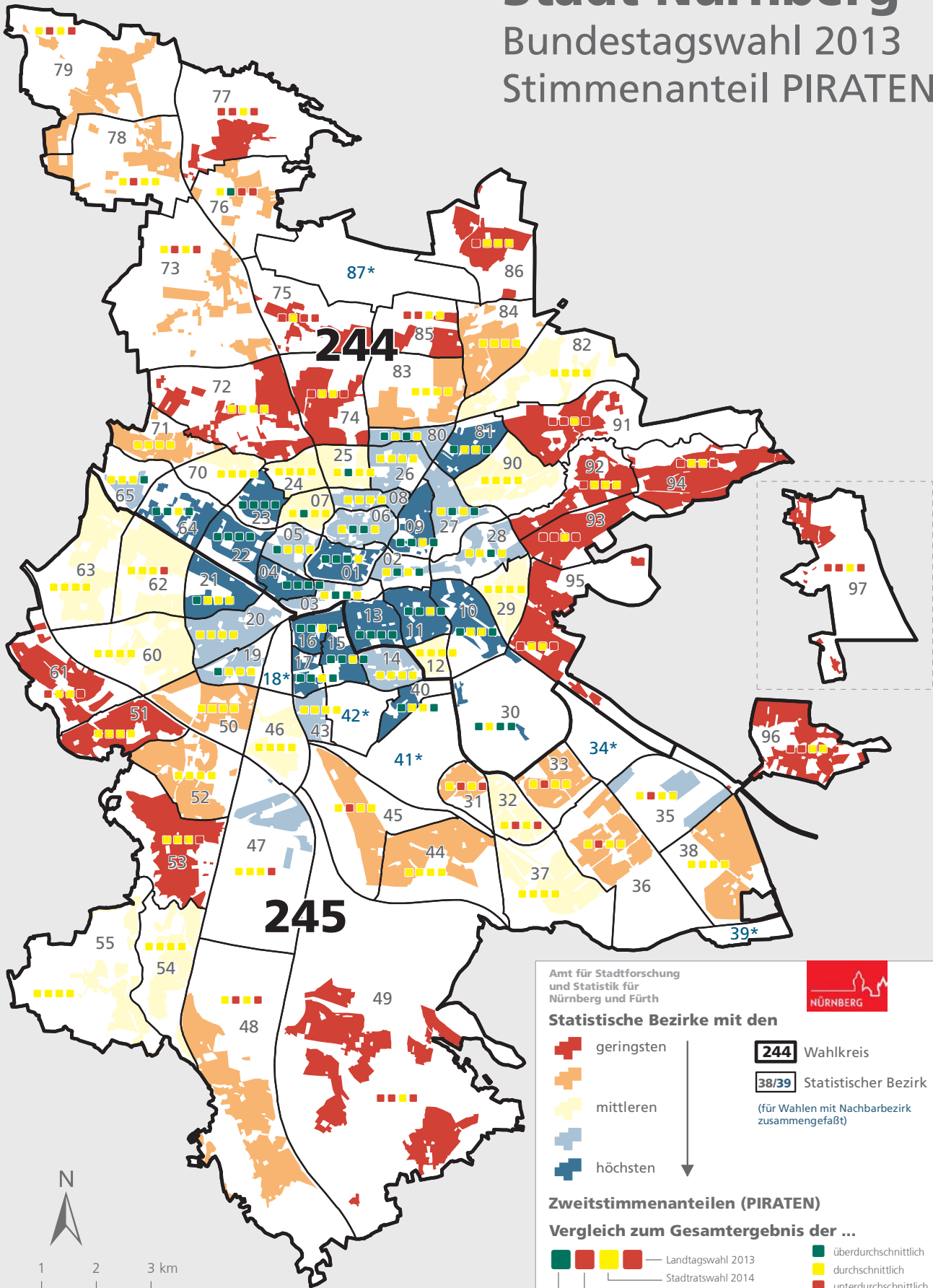




# Stadt Nürnberg

## Bundestagswahl 2013

### Stimmenanteil PIRATEN

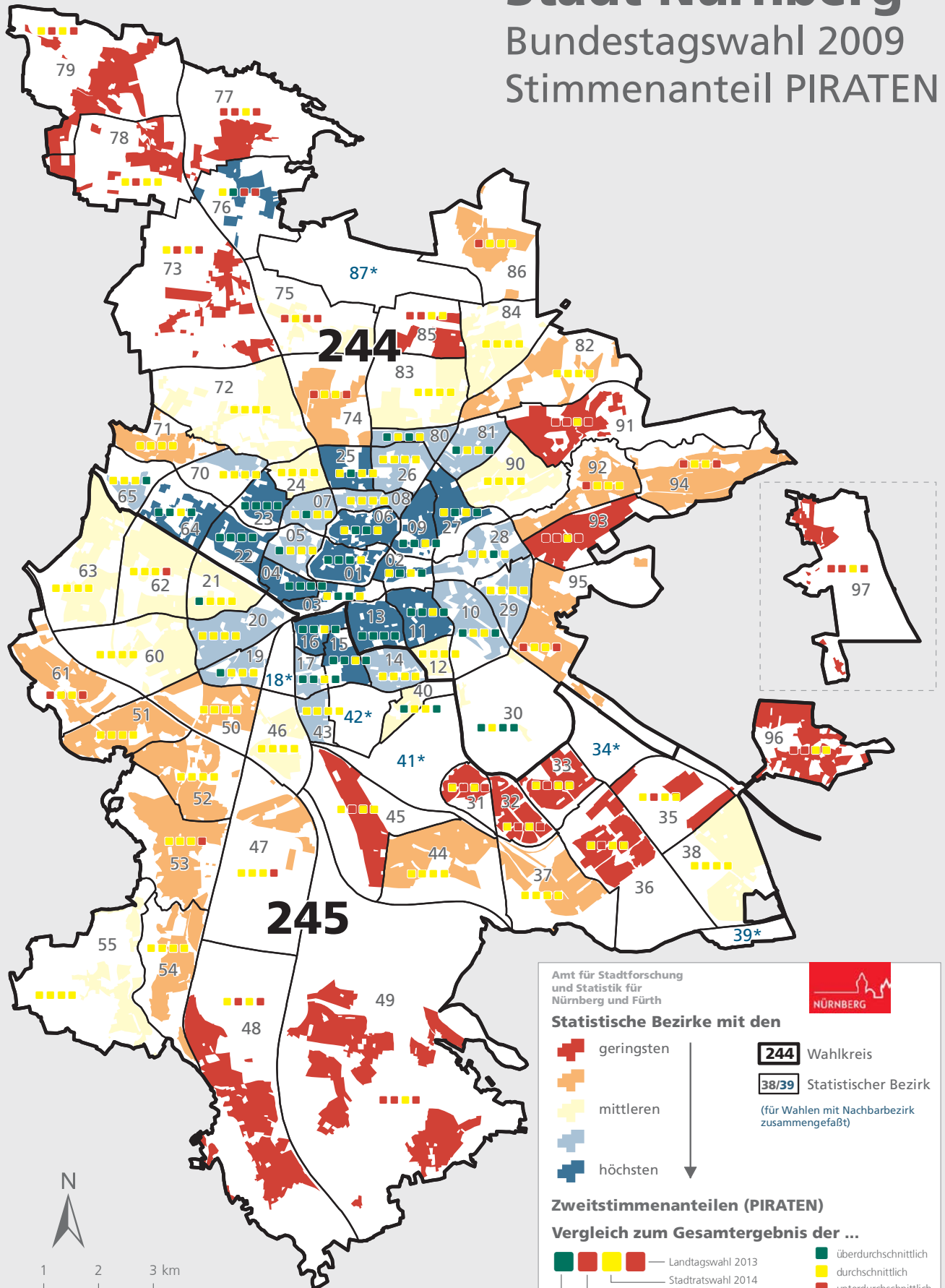


Raumbezugssystem 2017 (Amt für Stadtforschung und Statistik), Darstellung der bewohnten Fläche amtliche Endergebnisse bei Umrechnung der Brief- auf die Urnenwahlergebnisse

# Stadt Nürnberg

## Bundestagswahl 2009

### Stimmenanteil PIRATEN



Amt für Stadtforschung und Statistik für Nürnberg und Fürth

**Statistische Bezirke mit den**

- geringsten
- mittleren
- höchsten

**Wahlkreis** 244

**Statistischer Bezirk** 38/39 (für Wahlen mit Nachbarbezirk zusammengefaßt)

**Zweitstimmenanteilen (PIRATEN)**

**Vergleich zum Gesamtergebnis der ...**

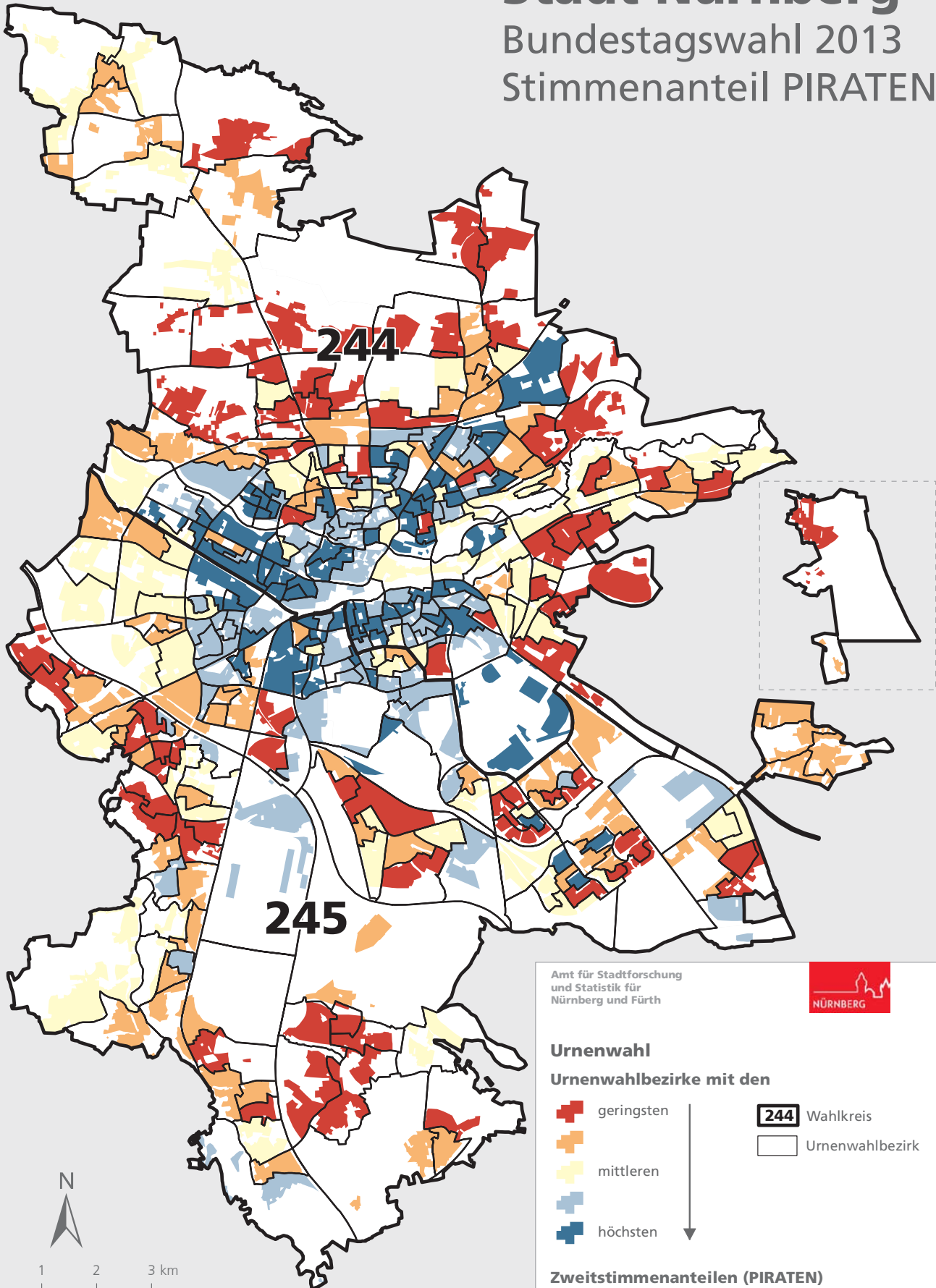
- Landtagswahl 2013
- Stadtratswahl 2014
- Bundestagswahl 2009
- Bundestagswahl 2013
- überdurchschnittlich
- durchschnittlich
- unterdurchschnittlich
- keine Vergleichswahl

Raumbezugssystem 2017 (Amt für Stadtforschung und Statistik), Darstellung der bewohnten Fläche amtliche Endergebnisse bei Umrechnung der Brief- auf die Urnenwahlergebnisse

# Stadt Nürnberg

## Bundestagswahl 2013

### Stimmenanteil PIRATEN



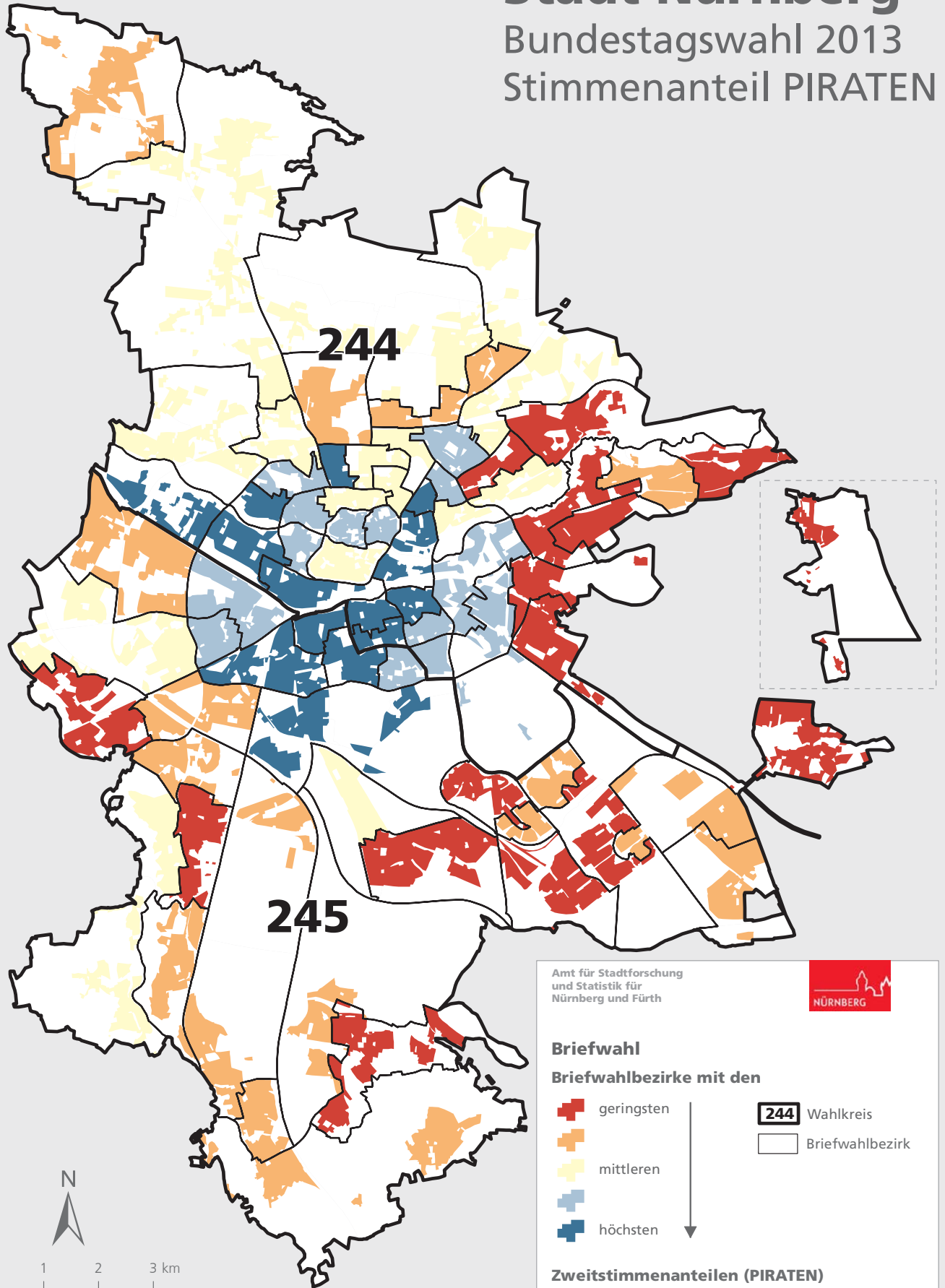
0 1 2 3 km

Raumbezugssystem 2017 (Amt für Stadtforschung und Statistik), Darstellung der bewohnten Fläche amtliche Endergebnisse

# Stadt Nürnberg

## Bundestagswahl 2013

### Stimmenanteil PIRATEN



Amt für Stadtforschung  
und Statistik für  
Nürnberg und Fürth



#### Briefwahl

#### Briefwahlbezirke mit den

- geringsten
- mittleren
- höchsten
- höchsten

**244** Wahlkreis

□ Briefwahlbezirk

#### Zweitstimmenanteilen (PIRATEN)

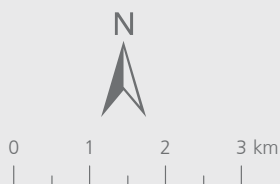
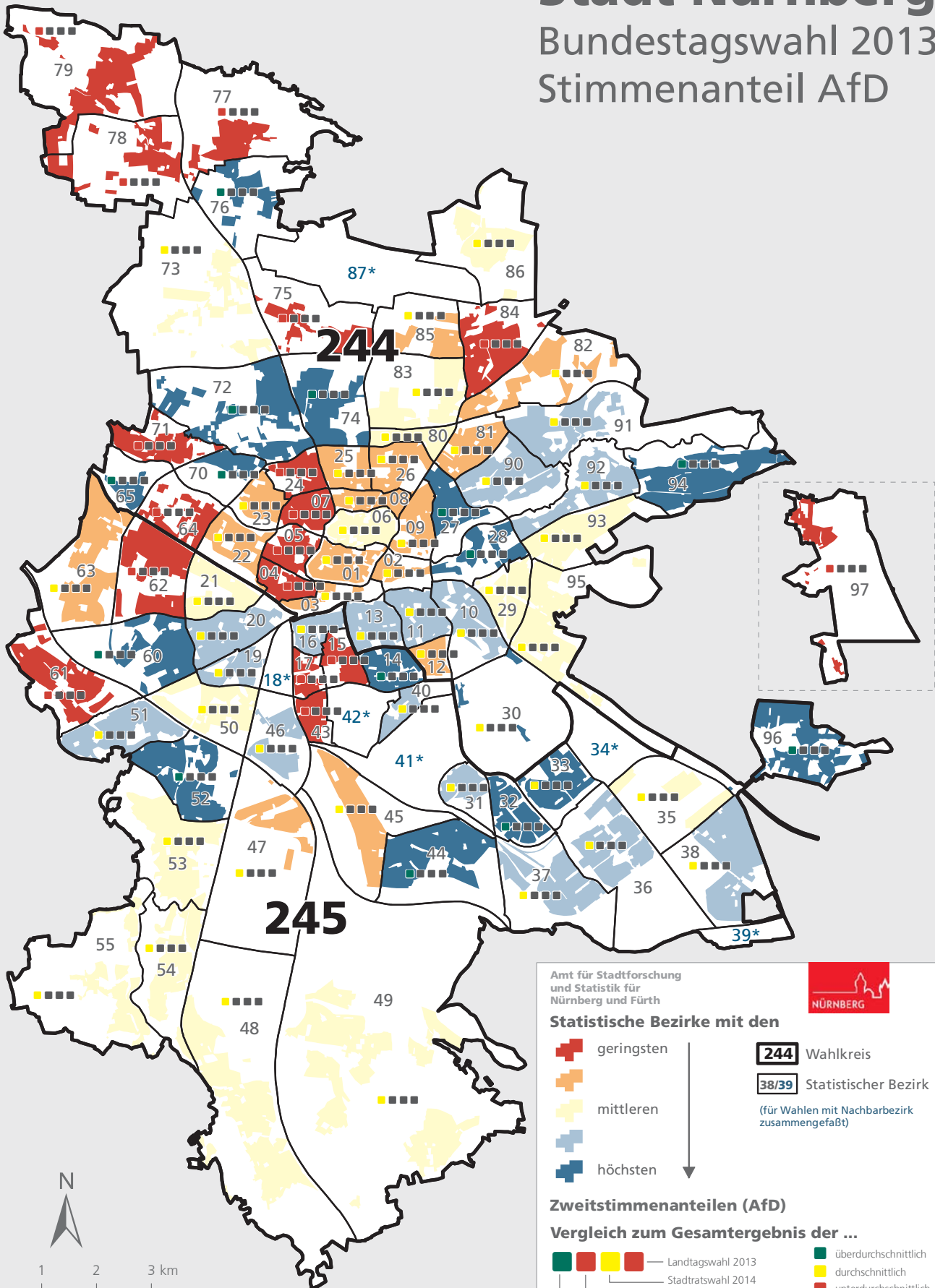


Raumbezugssystem 2017 (Amt für Stadtforschung und Statistik), Darstellung der bewohnten Fläche amtliche Endergebnisse

# Stadt Nürnberg

## Bundestagswahl 2013

### Stimmenanteil AfD



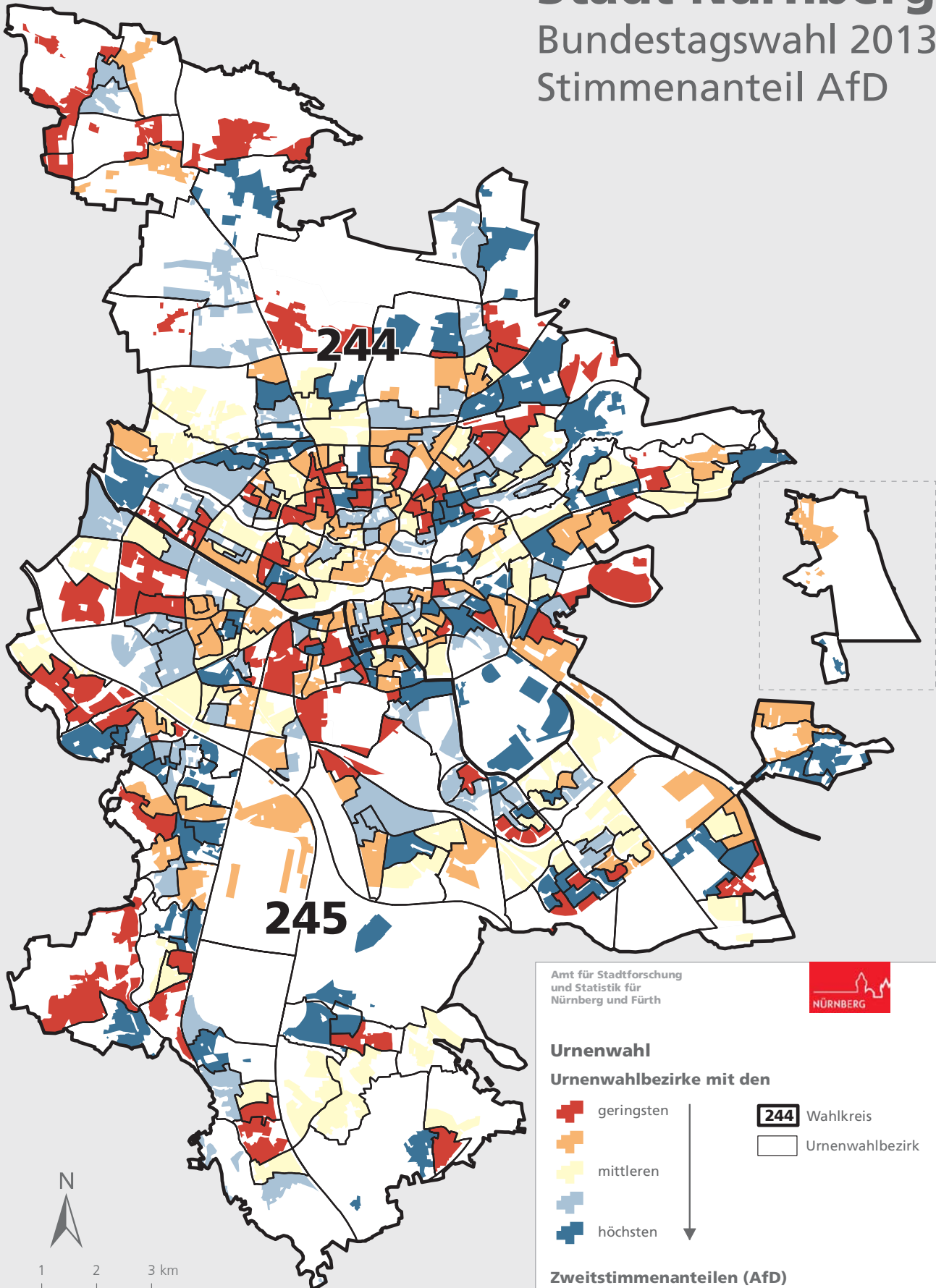
Raumbezugssystem 2017 (Amt für Stadtforschung und Statistik), Darstellung der bewohnten Fläche amtliche Endergebnisse bei Umrechnung der Brief- auf die Urnenwahlergebnisse



# Stadt Nürnberg

## Bundestagswahl 2013

### Stimmenanteil AfD



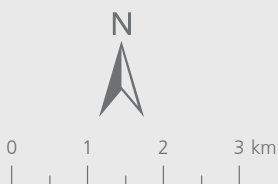
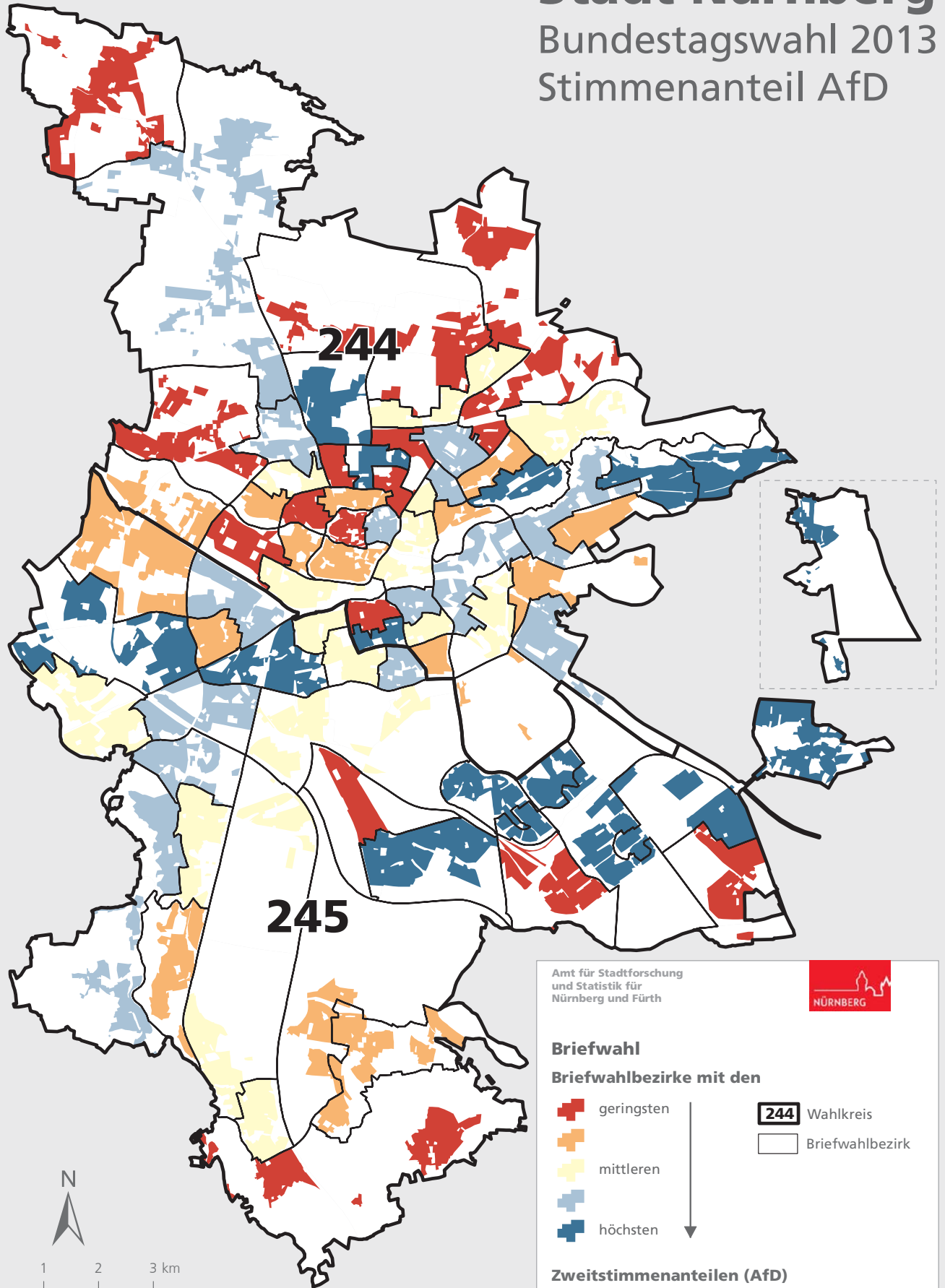
0 1 2 3 km

Raumbezugssystem 2017 (Amt für Stadtforschung und Statistik), Darstellung der bewohnten Fläche amtliche Endergebnisse

# Stadt Nürnberg

## Bundestagswahl 2013

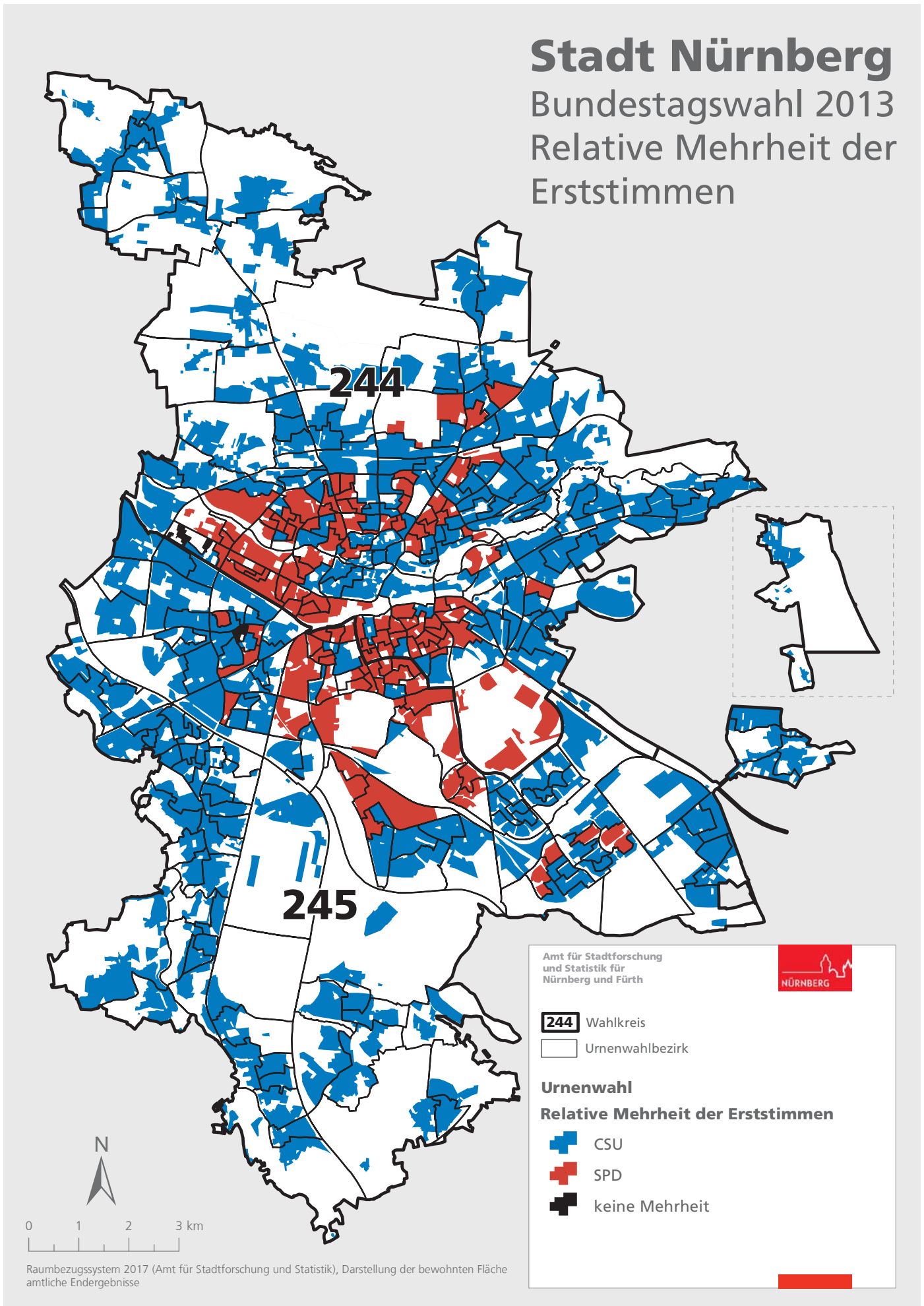
### Stimmenanteil AfD



Raumbezugssystem 2017 (Amt für Stadtforschung und Statistik), Darstellung der bewohnten Fläche amtliche Endergebnisse

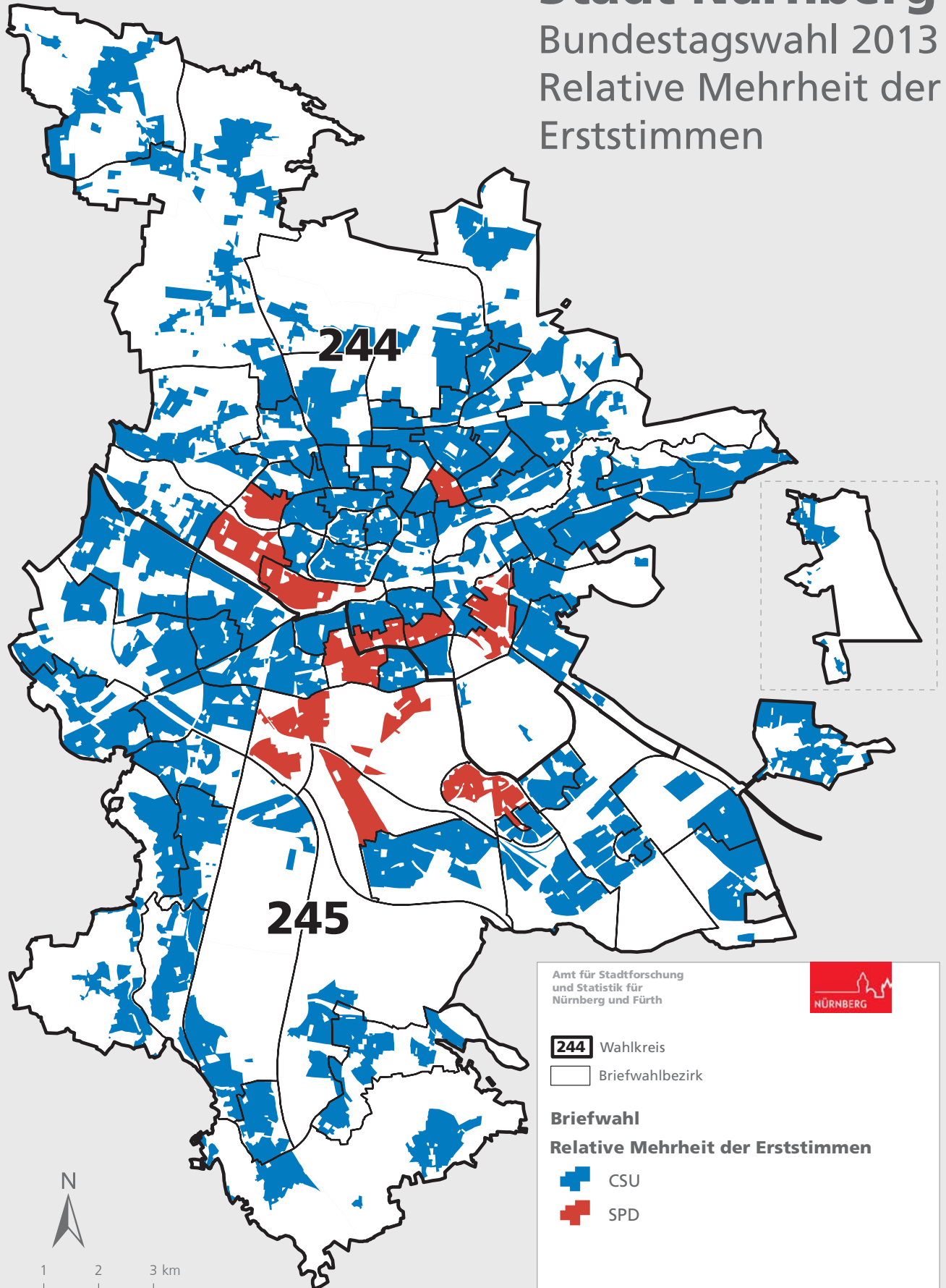


Karte 3.2.34: Bundestagswahl 2013 - relative Mehrheit der Erststimmen (Urnenwahl)



# Stadt Nürnberg

Bundestagswahl 2013  
Relative Mehrheit der  
Erststimmen



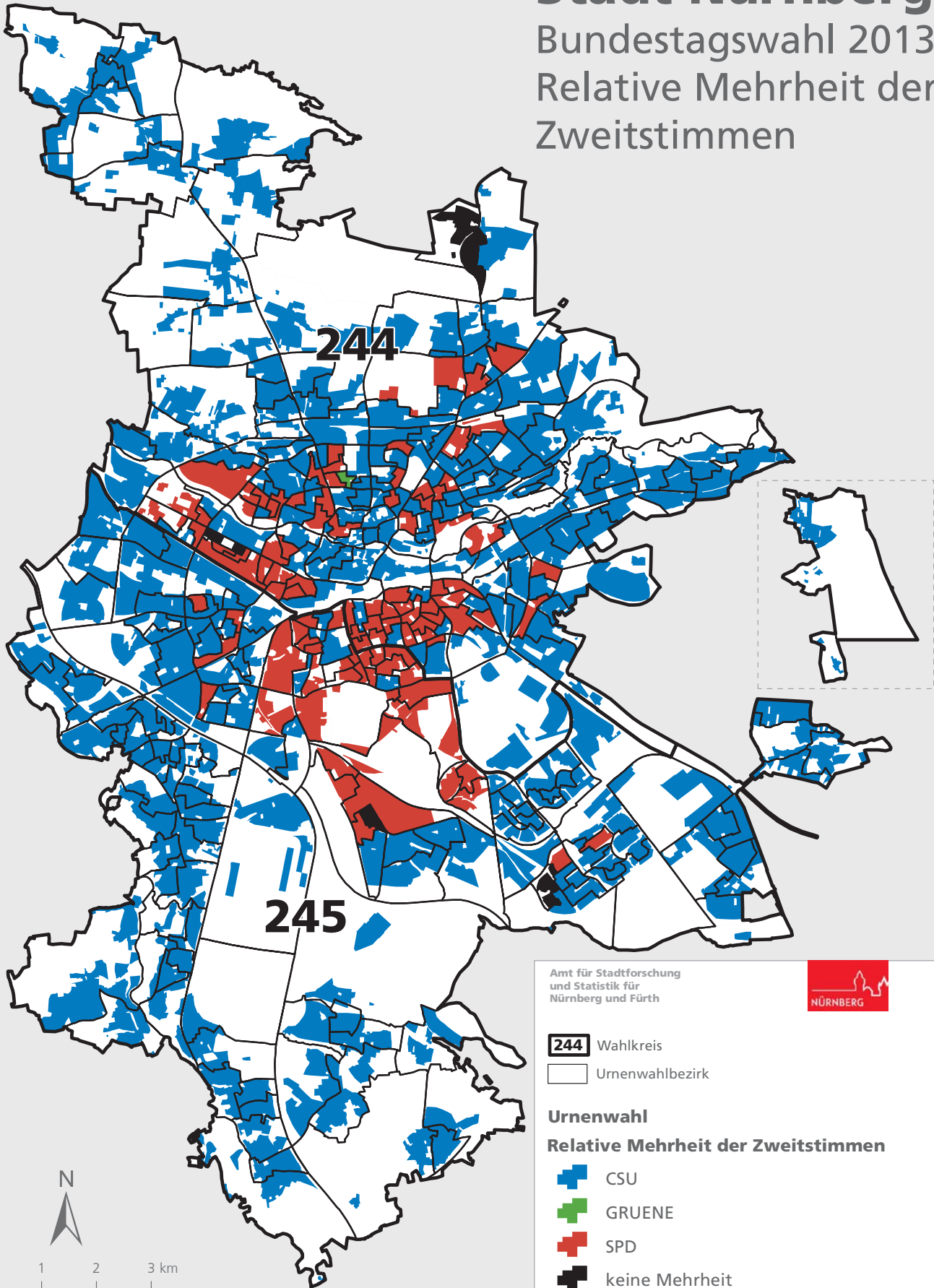
Raumbezugssystem 2017 (Amt für Stadtforschung und Statistik), Darstellung der bewohnten Fläche amtliche Endergebnisse

Karte 3.2.36: Bundestagswahl 2013 - relative Mehrheit der Zweitstimmen (Urnenwahl)

# Stadt Nürnberg

## Bundestagswahl 2013

### Relative Mehrheit der Zweitstimmen



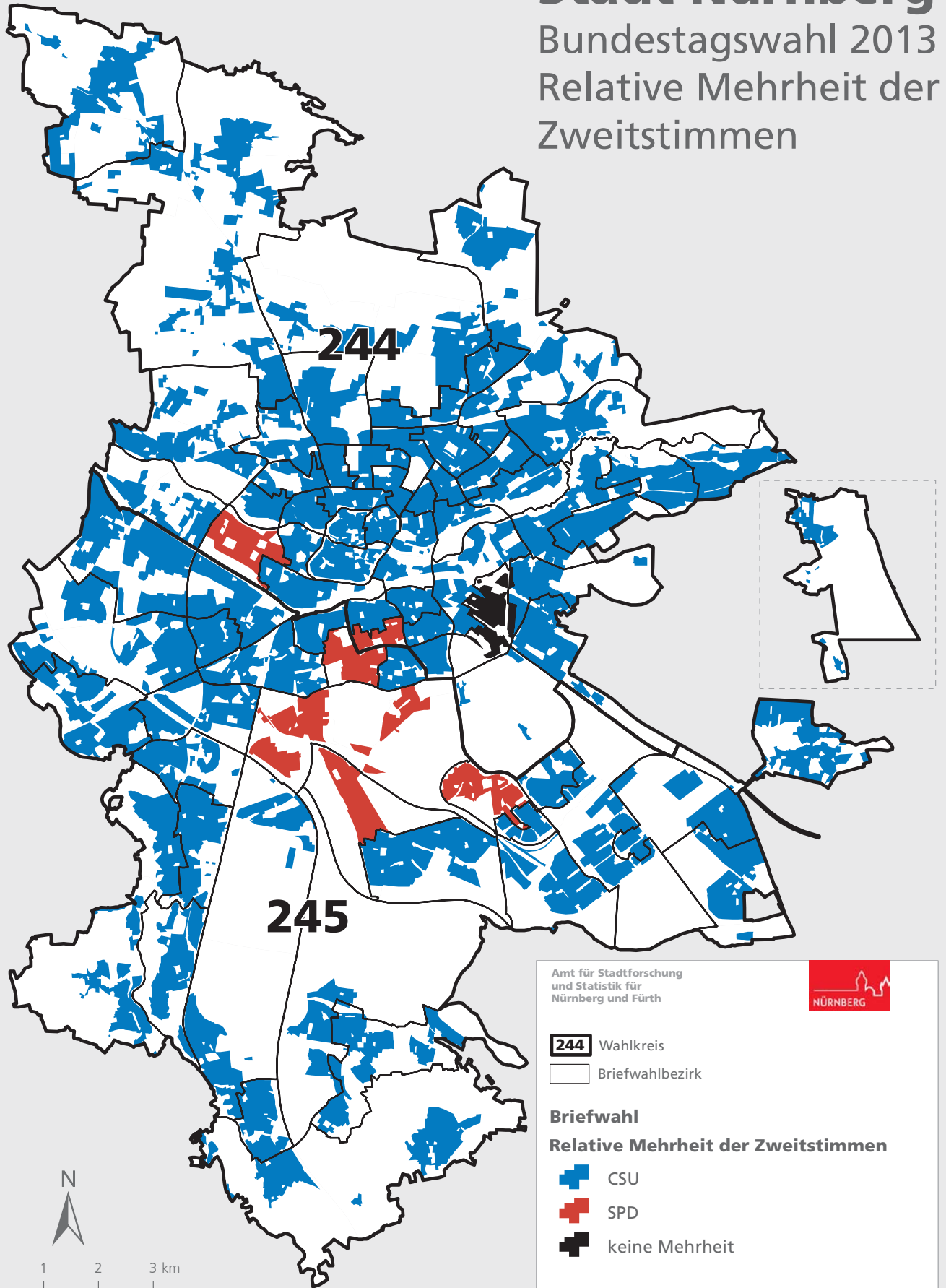
0 1 2 3 km

Raumbezugssystem 2017 (Amt für Stadtforschung und Statistik), Darstellung der bewohnten Fläche amtliche Endergebnisse

# Stadt Nürnberg

## Bundestagswahl 2013

### Relative Mehrheit der Zweitstimmen



Amt für Stadtforschung und Statistik für Nürnberg und Fürth

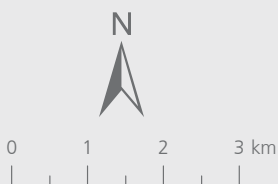


- 244 Wahlkreis
- Briefwahlbezirk

#### Briefwahl

#### Relative Mehrheit der Zweitstimmen

- + CSU
- + SPD
- + keine Mehrheit



Raumbezugssystem 2017 (Amt für Stadtforschung und Statistik), Darstellung der bewohnten Fläche amtliche Endergebnisse



## **3.3 Ausgewählte Wahlergebnisse nach Statistischen Bezirken**

**Tab. 3.: Ausgewählte Wahlergebnisse <sup>1)</sup> nach Statistischen Bezirken**

Statistischer Bezirk <sup>2)</sup>	Wahlbeteiligung					CSU				
	BTW13	BTW09	SRW14	LTW13	LTW08	BTW13	BTW09	SRW14	LTW13	LTW08
01 Altstadt, St. Lorenz	62,4	66,2	31,8	52,2	47,9	33,9	28,4	28,0	33,9	36,6
02 Marienvorstadt	60,6	72,7	42,1	56,6	55,9	38,2	30,0	28,9	36,5	39,7
03 Tafelhof	56,3	60,8	29,9	45,3	43,4	30,4	22,8	26,4	28,6	33,3
04 Gostenhof	57,3	57,3	31,5	49,1	42,6	19,3	17,9	15,2	17,9	25,4
05 Himpfelshof	73,1	74,2	48,4	66,2	58,4	27,9	25,4	20,2	27,3	31,0
06 Altstadt, St. Sebald	73,9	74,2	43,4	62,4	56,0	33,4	27,8	24,7	33,3	36,1
07 St. Johannis	72,1	73,3	48,0	63,0	57,5	30,0	27,2	23,2	30,4	33,8
08 Pirkheimerstraße	69,3	71,1	44,0	59,9	54,6	30,9	25,6	22,8	31,3	34,6
09 Wöhrd	67,5	70,0	42,0	57,1	53,8	32,2	29,9	24,7	33,4	37,0
10 Ludwigsfeld	59,7	62,6	36,4	51,2	46,7	30,9	26,5	23,2	33,1	33,7
11 Glockenhof	60,6	63,1	35,7	50,7	46,3	29,0	25,2	20,7	29,9	32,0
12 Guntherstraße	74,7	75,8	52,7	66,0	63,6	34,7	30,3	27,0	36,0	37,8
13 Galgenhof	58,0	61,7	34,1	49,2	47,1	26,4	24,4	20,2	28,4	32,2
14 Hummelstein	63,0	64,3	39,5	54,1	51,8	30,7	26,9	24,9	33,6	35,1
15 Gugelstraße	52,3	55,2	27,3	43,8	39,4	28,4	25,1	23,1	30,4	31,7
16 Steinbühl	50,8	55,7	26,9	41,2	41,6	32,1	28,3	27,4	35,0	37,6
17 Gibitzenhof <sup>2)</sup>	49,4	51,4	28,2	42,0	38,1	34,9	29,1	28,0	38,1	41,4
19 Schweinau	47,1	48,3	24,2	38,3	34,3	40,9	36,9	33,7	46,1	50,7
20 St. Leonhard	54,5	57,4	30,1	44,2	43,7	34,4	31,3	28,6	40,4	40,8
21 Sündersbühl	49,6	52,8	27,5	42,3	40,2	34,3	30,6	27,1	38,5	43,1
22 Bärenschanze	58,4	60,3	32,2	48,3	42,8	23,8	21,9	18,7	23,8	30,0
23 Sandberg	72,0	65,3	38,3	54,1	48,7	29,1	25,0	20,6	29,6	34,6
24 Bielingplatz	54,9	73,8	50,8	63,9	60,2	32,2	28,2	21,7	31,1	36,4
25 Uhlandstraße	65,3	70,6	43,1	56,7	54,8	29,7	25,3	21,3	28,4	33,0
26 Maxfeld	70,0	70,8	44,7	60,5	56,0	34,3	29,7	25,0	34,3	37,6
27 Veilhof	66,9	71,8	42,6	58,3	54,3	30,3	25,3	23,3	30,5	32,0
28 Tullnau	59,6	61,5	40,2	51,8	48,3	33,6	29,6	27,7	34,5	40,8
29 Gleißhammer	69,7	73,9	49,1	60,2	58,6	36,2	30,2	27,0	36,8	39,4
30 Dutzendteich	60,1	65,4	33,7	52,2	49,5	33,2	26,6	28,8	32,0	38,2
31 Rangierbahnhof-Siedlung	66,5	69,1	47,7	57,7	56,5	29,7	25,0	17,1	29,6	32,0
32 Langwasser Nordwest	61,0	63,8	42,4	51,2	51,5	40,7	35,0	31,4	42,0	45,3
33 Langwasser Nordost	64,9	68,9	45,1	54,2	56,1	41,9	36,3	32,8	43,6	47,6
35 Altenfurt Nord	66,7	70,7	45,8	58,2	60,2	40,4	33,0	32,4	40,3	42,7
36 Langwasser Südost <sup>2)</sup>	55,0	58,5	34,4	44,5	45,0	40,8	36,3	33,2	43,6	47,7
37 Langwasser Südwest	61,7	65,4	41,5	52,0	52,3	38,4	34,9	30,1	39,4	44,1
38 Altenfurt, Moorenbrunn <sup>2)</sup>	76,5	77,0	53,2	66,9	64,6	43,4	37,9	36,6	46,2	49,5
40 Hasenbuck <sup>2)</sup>	52,1	55,4	32,0	43,6	43,2	29,4	26,1	22,4	33,0	34,2
43 Dianastraße <sup>2)</sup>	40,1	46,0	20,3	31,6	28,9	28,9	22,7	28,0	28,8	33,2
44 Trierer Straße	79,4	80,5	63,3	71,7	69,9	38,7	33,0	28,7	39,9	41,2
45 Gartenstadt	72,6	74,8	57,0	66,2	65,3	31,4	26,1	20,4	29,4	29,3
46 Werderau	59,6	66,4	41,1	52,2	55,0	34,9	25,8	23,6	32,9	35,4
47 Maiach	73,6	73,9	49,5	62,2	57,7	46,1	36,8	39,5	49,2	46,4
48 Katzwang, Reichelsdorf Ost/Keller	74,0	76,1	53,1	65,6	63,7	44,4	37,4	36,9	46,7	48,2
49 Kornburg, Worzeldorf	77,8	79,1	58,2	68,8	67,0	46,3	38,0	37,4	48,7	47,9
50 Hohe Marter	55,5	58,2	32,7	46,1	46,1	42,4	36,7	34,6	45,8	46,0
51 Röthenbach West	61,9	64,7	40,7	54,1	52,4	45,9	40,4	38,3	51,0	50,1
52 Röthenbach Ost	65,6	68,7	45,5	56,9	56,0	43,9	37,8	34,8	47,9	46,9
53 Eibach	73,0	74,4	54,3	66,3	63,4	45,2	38,8	38,4	48,9	47,2
54 Reichelsdorf	61,7	63,4	40,3	54,1	51,3	42,0	35,6	32,9	46,4	44,8
55 Krottenbach, Mühlhof	75,2	73,5	53,3	67,5	65,0	42,5	36,4	34,1	46,1	42,7
60 Großreuth b. Schweinau	65,2	67,7	41,8	58,7	54,0	43,0	36,6	33,6	47,5	44,3
61 Gebersdorf	72,0	72,9	50,8	65,2	61,3	43,8	37,8	34,8	46,9	46,3
62 Gaismannshof	71,7	73,6	51,1	65,2	63,0	40,7	34,5	31,4	44,2	43,0
63 Höfen	62,8	66,5	37,9	54,9	52,1	44,2	38,4	35,9	48,2	45,4
64 Eberhardshof	56,1	57,4	31,7	45,7	44,9	30,9	25,8	23,5	32,0	34,5
65 Muggenhof	46,5	44,2	23,3	38,0	34,5	35,6	27,8	27,1	38,8	42,4

Quelle: Wahlamt der Stadt Nürnberg

## noch: Ausgewählte Wahlergebnisse <sup>1)</sup> nach Statistischen Bezirken

SPD					GRÜNE					FDP				
BTW13	BTW09	SRW14	LTW13	LTW08	BTW13	BTW09	SRW14	LTW13	LTW08	BTW13	BTW09	SRW14	LTW13	LTW08
23,5	18,4	34,5	25,4	24,8	14,0	17,3	12,9	14,9	14,0	7,2	16,9	4,0	5,4	8,8
20,7	17,8	36,8	26,7	22,8	14,3	18,5	13,0	15,0	15,0	5,4	14,8	2,2	3,7	7,9
27,4	21,3	39,9	33,8	32,9	16,8	17,3	11,0	15,6	10,7	2,0	12,0	1,0	2,4	3,9
25,4	20,1	36,9	29,9	27,2	20,8	23,0	18,2	22,2	19,5	4,3	10,3	1,9	3,6	4,8
26,2	21,2	40,7	28,8	24,7	18,7	21,6	16,2	21,0	19,0	6,6	12,8	2,9	4,8	7,2
25,8	21,6	41,2	28,7	27,5	14,5	17,8	12,6	15,1	13,5	6,8	15,7	2,9	5,7	7,9
26,6	21,8	40,6	31,4	26,3	17,5	19,5	15,0	16,8	15,5	7,5	14,8	2,7	5,3	8,3
26,1	20,3	41,1	29,6	26,7	16,3	19,1	14,8	15,9	14,8	6,4	16,3	3,4	4,9	8,1
27,2	21,1	43,0	31,1	27,3	13,9	16,2	12,2	12,9	12,2	5,1	13,3	2,4	3,5	7,0
30,5	25,6	47,3	32,6	30,1	9,9	13,5	8,7	9,3	10,0	4,4	11,8	2,2	2,6	5,6
29,9	23,9	47,0	33,2	29,3	13,6	16,0	11,6	13,2	12,6	3,9	12,0	1,9	2,6	6,5
25,2	20,8	43,1	28,5	27,5	15,2	16,7	12,6	14,7	12,7	5,4	15,8	2,3	3,8	7,5
30,8	24,0	45,4	33,7	29,7	14,0	16,3	11,7	13,3	12,3	3,5	10,6	1,6	2,4	5,2
33,0	29,1	48,9	35,2	33,5	8,8	10,9	6,6	8,7	7,2	3,7	10,0	0,9	2,1	4,6
32,0	24,9	48,7	32,6	32,4	9,1	11,2	7,3	8,9	9,0	4,0	10,3	1,2	2,3	4,6
30,7	25,7	45,1	31,9	30,2	7,9	10,4	6,9	7,6	7,4	3,3	10,3	1,7	2,0	4,5
32,7	29,8	51,9	33,4	29,1	6,1	8,3	4,1	5,2	6,0	2,6	7,0	0,9	1,3	3,8
28,1	21,8	43,5	27,1	24,8	5,3	7,1	4,0	5,5	3,9	2,7	9,5	2,4	2,0	4,1
29,8	24,9	45,1	30,0	26,9	8,1	10,4	6,0	7,5	7,3	4,3	10,4	2,0	1,8	4,8
30,2	26,5	46,2	30,2	28,1	5,8	7,7	4,9	6,4	3,7	2,7	10,3	1,3	1,4	3,8
27,0	21,5	42,7	31,3	26,2	19,4	20,5	14,2	20,0	16,6	2,9	8,7	1,3	2,2	5,1
28,7	23,4	46,0	32,8	27,3	14,5	17,2	11,3	14,0	12,8	3,9	11,5	2,0	3,0	5,2
27,9	21,2	43,5	30,9	26,0	16,1	18,5	13,9	16,5	15,8	4,8	14,4	3,1	4,4	6,0
28,2	22,4	41,8	31,2	27,3	16,8	19,7	14,9	17,8	16,9	4,5	12,4	2,5	3,3	5,5
27,5	22,0	45,1	29,0	27,2	13,7	16,4	11,7	13,6	11,8	5,1	13,7	2,5	4,3	6,5
28,4	23,6	45,6	32,7	30,3	15,1	17,6	12,7	14,4	14,1	4,7	13,1	2,0	3,2	6,4
28,4	22,8	43,4	29,6	24,8	10,4	12,5	9,6	10,7	10,0	4,9	14,2	2,2	3,5	7,3
27,3	23,0	43,7	31,1	24,5	11,6	14,0	10,5	11,8	12,0	4,9	13,6	2,0	3,0	7,5
25,4	20,9	38,5	27,1	29,3	12,1	16,1	8,8	14,4	10,9	4,6	15,3	4,4	5,3	7,2
42,4	38,3	66,8	45,8	43,0	4,8	7,1	2,9	3,7	4,2	2,3	6,9	0,4	1,1	2,6
30,2	26,6	48,7	33,0	26,9	5,6	7,9	3,9	4,7	5,0	3,0	8,9	0,8	1,4	4,3
27,2	25,7	46,2	29,7	25,6	8,2	9,4	6,8	8,1	6,9	3,8	10,3	0,8	1,8	4,2
27,9	25,7	45,3	30,6	29,9	9,6	10,9	7,7	10,7	6,4	4,7	11,8	1,2	2,5	6,1
30,9	27,9	46,8	30,8	26,5	5,9	6,9	3,8	5,6	4,6	3,8	9,1	1,5	2,3	4,2
31,7	27,7	50,9	33,8	28,4	6,0	7,5	3,8	5,5	5,2	3,0	9,2	0,8	1,3	4,3
25,5	23,3	43,1	27,5	24,1	8,8	9,4	5,9	7,1	7,0	4,9	13,0	1,9	2,6	5,8
35,8	28,1	55,3	34,8	32,7	5,8	9,7	4,3	5,6	6,1	2,5	7,8	0,8	0,9	3,6
33,6	26,8	47,3	36,9	30,4	7,3	10,9	2,9	6,6	6,1	3,4	8,6	1,0	2,2	4,6
30,1	27,5	48,8	33,0	30,0	11,1	12,0	7,8	9,9	8,5	3,8	11,2	1,1	2,1	4,6
39,4	35,6	59,8	47,2	45,3	7,5	9,4	5,4	5,4	5,0	2,2	7,7	0,8	1,0	2,8
35,4	32,2	55,8	37,8	33,9	5,4	8,4	4,4	5,5	4,7	3,0	9,3	0,5	1,1	3,9
25,9	24,4	43,2	28,2	25,7	4,9	8,3	4,2	5,6	4,4	3,9	15,7	1,0	2,7	6,3
26,5	22,1	42,1	26,8	24,6	8,9	10,5	7,4	8,5	7,6	4,9	14,4	1,5	2,6	5,8
25,2	22,6	43,4	26,3	24,3	7,9	10,6	5,3	8,0	6,9	5,4	14,8	2,0	2,8	6,8
28,5	25,6	44,2	29,1	26,5	5,7	7,6	3,8	4,4	4,4	3,7	9,1	1,1	2,6	4,1
27,0	22,7	44,2	26,9	24,7	5,4	8,0	3,7	4,5	4,4	3,8	11,0	1,1	2,1	4,4
26,6	24,0	44,7	26,9	26,5	7,6	8,8	5,0	6,7	5,6	4,4	11,8	1,5	2,7	4,9
24,6	20,8	39,9	25,5	23,9	9,5	10,8	7,1	8,4	7,5	4,5	13,8	1,6	2,8	5,9
27,4	24,1	45,3	26,9	26,8	7,5	8,5	5,5	6,9	5,8	4,1	11,4	1,6	2,3	4,8
28,7	22,0	46,2	30,5	28,0	9,3	11,6	5,9	7,8	9,2	4,0	14,4	1,4	2,4	5,6
26,5	23,1	44,2	26,6	26,7	7,3	9,3	6,7	7,0	6,8	4,2	12,2	1,8	2,7	5,0
28,0	24,4	47,3	30,2	27,9	8,5	10,3	6,2	6,9	6,6	4,2	11,4	1,1	2,1	4,0
27,6	24,6	45,3	28,1	27,5	9,9	12,3	7,5	9,5	8,3	5,0	12,2	1,7	2,9	5,3
27,2	22,3	45,1	26,2	26,4	6,5	9,2	5,1	6,8	6,3	4,3	11,9	1,2	2,9	4,8
30,6	25,6	48,9	32,1	29,5	8,9	12,4	7,6	9,7	9,1	2,8	11,4	0,9	2,0	5,5
27,2	25,4	48,4	27,9	27,0	8,2	9,4	5,6	7,0	6,1	3,9	11,8	2,3	2,7	2,7



## noch: Ausgewählte Wahlergebnisse <sup>1)</sup> nach Statistischen Bezirken

Statistischer Bezirk <sup>2)</sup>	Wahlbeteiligung					CSU				
	BTW13	BTW09	SRW14	LTW13	LTW08	BTW13	BTW09	SRW14	LTW13	LTW08
70 Westfriedhof	69,3	72,9	45,8	59,4	55,8	37,7	30,9	26,5	37,3	40,7
71 Schniegling	68,1	72,2	44,2	57,4	57,4	38,6	30,0	29,2	39,5	39,5
72 Wetzendorf	76,7	77,9	55,2	68,6	65,9	42,0	35,5	32,8	44,3	46,7
73 Buch	78,0	80,0	54,0	71,3	69,2	53,8	48,5	45,8	57,4	62,1
74 Thon	80,5	81,4	61,7	73,7	71,6	42,4	36,0	32,9	43,7	44,7
75 Almoshof <sup>2)</sup>	75,7	77,4	53,8	70,8	62,9	49,4	44,0	47,1	53,5	58,2
76 Kraftshof	80,3	79,7	63,1	75,2	71,3	41,8	35,9	40,5	47,5	47,1
77 Neunhof	77,2	78,9	61,5	72,4	69,5	51,5	43,9	44,6	51,8	52,4
78 Boxdorf	75,3	76,4	52,3	69,8	65,6	45,8	37,1	38,0	48,3	43,7
79 Großgründlach	80,4	81,7	60,0	73,0	71,2	45,3	37,0	37,1	47,2	48,6
80 Schleifweg	69,5	74,8	48,1	63,1	58,2	33,7	31,1	25,7	36,3	37,8
81 Schoppershof	62,1	65,6	40,8	53,6	49,6	35,2	31,4	28,6	37,0	40,2
82 Schafhof	60,6	64,2	40,1	50,8	52,2	41,9	36,8	30,3	43,4	48,5
83 Marienberg	77,2	80,6	62,1	72,1	69,0	36,6	33,8	30,2	38,5	43,2
84 Ziegelstein	74,5	76,4	55,0	67,1	64,7	36,0	30,7	25,2	36,5	37,8
85 Mooshof	66,5	71,1	50,0	59,3	57,5	39,5	32,4	26,8	38,9	43,6
86 Buchenbühl	76,3	80,2	62,7	70,0	70,8	36,5	29,4	26,7	35,3	28,8
90 St. Jobst	73,7	75,2	48,7	63,1	62,0	37,4	31,5	30,6	38,7	40,0
91 Erlenstegen	80,1	83,1	60,4	73,2	71,0	45,1	38,6	43,0	48,7	51,0
92 Mögeldorf	72,5	77,9	53,0	64,5	64,0	40,7	33,5	32,3	43,0	44,0
93 Schmausenbuckstraße	83,7	84,8	66,9	77,5	74,7	44,6	40,3	41,9	49,0	49,8
94 Laufamholz	80,1	82,4	60,6	72,4	71,1	44,9	37,5	38,3	46,3	46,8
95 Zerzabelshof	76,4	78,3	59,3	68,7	67,5	37,7	33,2	28,5	40,4	43,2
96 Fischbach	76,3	76,5	56,8	68,7	65,1	42,1	34,1	35,7	45,2	46,5
97 Brunn	80,8	80,8	60,4	72,9	70,9	51,2	36,1	45,0	51,6	49,4
<b>Stadt Nürnberg</b>	<b>66,9</b>	<b>69,3</b>	<b>44,3</b>	<b>58,3</b>	<b>55,8</b>	<b>37,1</b>	<b>31,8</b>	<b>29,4</b>	<b>39,0</b>	<b>41,0</b>

Quelle: Wahlamt der Stadt Nürnberg

## noch: Ausgewählte Wahlergebnisse <sup>1)</sup> nach Statistischen Bezirken

SPD					GRÜNE					FDP				
BTW13	BTW09	SRW14	LTW13	LTW08	BTW13	BTW09	SRW14	LTW13	LTW08	BTW13	BTW09	SRW14	LTW13	LTW08
26,9	21,3	48,0	29,5	26,0	9,7	12,9	9,2	10,5	9,5	4,9	15,2	1,8	4,1	6,5
27,5	22,5	44,2	28,5	24,5	10,4	14,1	10,7	11,2	10,6	5,1	13,9	2,3	4,0	7,2
24,0	20,4	40,4	24,5	22,1	10,0	12,7	8,7	10,4	9,7	6,4	16,6	3,4	5,1	6,9
20,5	16,7	30,7	22,2	15,5	7,2	8,1	8,7	6,9	7,7	4,6	14,3	1,5	2,9	4,5
26,1	23,2	41,3	28,1	24,4	10,9	14,1	10,0	10,9	10,8	5,7	14,6	3,0	4,6	6,7
20,9	15,6	31,3	19,7	17,8	8,9	9,7	7,3	8,9	6,3	4,6	13,3	1,3	3,2	3,7
24,6	21,7	32,7	23,7	21,7	9,2	12,3	10,3	11,1	8,4	7,8	13,1	1,3	4,5	5,3
23,4	19,7	33,7	23,7	20,6	8,5	11,5	8,1	8,8	7,2	4,7	12,6	1,7	3,5	7,6
26,7	22,7	41,3	26,4	26,0	8,5	10,7	7,1	8,3	7,4	4,6	15,1	1,5	3,0	5,3
26,5	23,9	42,7	27,5	25,8	8,4	12,0	7,7	9,1	8,2	5,0	14,3	1,8	2,9	5,5
27,0	21,1	43,5	28,6	26,3	12,8	15,3	12,5	14,0	13,2	6,7	16,0	1,9	4,8	6,9
28,0	23,8	43,5	29,4	25,8	10,4	11,7	8,8	11,4	9,8	4,6	12,0	1,9	3,4	6,2
25,8	23,4	46,9	27,6	23,8	8,3	11,2	7,2	9,7	6,3	4,0	9,8	1,3	2,4	4,8
28,3	22,9	41,8	29,2	24,1	13,8	15,1	12,7	14,6	12,7	4,8	12,1	2,3	3,2	6,6
29,2	24,8	45,3	31,3	27,9	13,8	15,1	13,3	14,0	13,6	3,8	10,5	1,6	2,6	4,4
30,4	24,3	48,2	32,3	25,7	11,1	12,6	9,8	10,9	9,9	2,7	12,1	1,6	2,2	6,4
31,6	26,0	45,2	32,1	25,7	11,4	15,6	13,3	13,3	22,4	3,3	11,5	1,3	3,0	5,2
24,2	20,5	40,1	28,1	24,1	14,2	16,0	11,7	12,8	12,3	7,3	16,2	3,4	5,5	8,1
18,1	16,4	30,7	19,5	17,2	12,1	13,7	10,1	12,2	11,5	12,6	22,5	4,7	9,3	9,8
24,0	21,1	40,1	26,8	23,3	12,5	13,8	11,3	12,0	11,1	7,0	16,8	4,0	5,1	8,5
21,9	18,1	35,1	22,9	19,7	11,2	12,6	9,4	11,8	9,8	10,2	19,6	4,5	6,7	11,0
22,3	20,3	37,4	23,6	21,6	11,2	13,1	9,1	12,7	9,8	7,1	16,8	2,5	5,1	8,8
28,9	25,9	46,1	31,4	28,5	12,1	13,8	9,8	11,6	9,7	5,0	12,0	2,0	3,0	5,8
23,6	20,9	37,8	24,3	21,0	10,6	12,3	8,4	10,0	10,1	7,4	17,8	3,2	4,7	8,4
21,5	19,2	36,9	21,2	19,5	7,6	12,9	6,1	8,9	8,1	7,2	19,7	2,3	3,8	8,2
<b>27,7</b>	<b>23,6</b>	<b>44,1</b>	<b>29,7</b>	<b>26,8</b>	<b>10,9</b>	<b>13,0</b>	<b>9,0</b>	<b>10,7</b>	<b>9,7</b>	<b>4,9</b>	<b>12,8</b>	<b>2,0</b>	<b>3,2</b>	<b>6,0</b>

## noch: Ausgewählte Wahlergebnisse <sup>1)</sup> nach Statistischen Bezirken

Statistischer Bezirk <sup>2)</sup>	REP		DIE LINKE				PIRATEN				AFD
	BTW13	BTW09	BTW13	BTW09	SRW14	LTW13	BTW13	BTW09	SRW14	LTW13	BTW13
01 Altstadt, St. Lorenz	0,1	0,3	8,1	8,9	6,6	6,5	4,1	5,8	3,4	3,9	4,2
02 Marienvorstadt	0,4	0,5	8,4	9,0	5,3	5,2	3,4	4,7	2,4	4,2	4,2
03 Tafelhof	0,0	0,6	10,9	14,5	9,2	8,8	3,6	6,2	3,0	2,8	4,3
04 Gostenhof	0,2	0,2	14,8	16,2	12,6	11,5	5,6	7,0	3,2	6,6	4,0
05 Himpfelshof	0,0	0,3	9,3	10,8	6,9	6,8	3,9	3,9	2,1	3,8	4,0
06 Altstadt, St. Sebald	0,2	0,3	6,3	7,7	5,3	4,3	3,7	4,8	2,7	4,0	4,5
07 St. Johannis	0,3	0,3	6,9	8,6	5,3	4,5	3,1	4,3	2,2	3,6	3,5
08 Pirkheimerstraße	0,2	0,3	8,1	10,0	5,9	5,6	3,2	4,2	1,9	3,7	4,3
09 Wöhrd	0,3	0,5	7,1	8,9	4,6	4,5	5,0	5,2	2,6	5,0	4,2
10 Ludwigsfeld	0,5	0,6	9,9	11,8	6,0	6,9	4,0	3,9	2,4	4,1	4,6
11 Glockenhof	0,4	0,6	8,4	11,8	5,9	5,9	4,7	4,9	2,3	4,5	4,9
12 Guntherstraße	0,3	0,3	7,0	8,6	4,1	4,8	2,7	2,8	2,3	3,3	4,1
13 Galgenhof	0,4	0,6	9,7	13,0	6,9	6,5	4,7	5,1	2,8	4,9	4,8
14 Hummelstein	0,3	0,6	8,0	12,4	5,8	5,6	3,6	3,6	2,3	3,5	5,4
15 Gugelstraße	0,4	0,8	10,4	15,5	6,6	6,8	4,5	5,2	2,5	6,0	3,9
16 Steinbühl	0,2	0,8	10,4	14,0	8,0	8,0	4,9	4,7	2,3	4,7	4,7
17 Gibitzenhof <sup>2)</sup>	0,6	1,2	9,1	12,2	6,2	6,6	5,4	4,2	1,8	4,7	3,6
19 Schweinau	0,3	0,6	9,4	13,1	5,6	6,8	4,0	4,2	2,5	3,7	5,1
20 St. Leonhard	0,5	0,5	8,6	11,7	5,9	5,7	3,9	4,0	1,8	4,0	4,9
21 Sündersbühl	0,5	1,2	9,9	13,2	6,1	7,0	4,0	2,9	2,1	3,5	4,4
22 Bärenschanze	0,4	0,4	11,7	14,3	10,2	8,4	5,4	6,3	2,9	5,5	4,3
23 Sandberg	0,3	0,5	8,9	11,9	7,1	6,6	4,5	4,7	2,8	4,6	4,1
24 Bielingplatz	0,2	0,3	7,8	10,1	6,7	5,5	2,7	2,7	2,0	3,1	3,9
25 Uhlandstraße	0,3	0,5	8,6	10,7	6,5	6,0	3,2	4,5	2,2	3,5	4,2
26 Maxfeld	0,2	0,3	6,8	8,9	4,1	5,1	3,6	4,1	2,0	3,7	4,1
27 Veilhof	0,3	0,4	7,5	10,3	4,9	5,4	3,7	4,7	2,2	4,5	5,1
28 Tullnau	0,2	0,8	8,8	11,4	5,2	5,9	3,5	3,3	2,7	3,8	5,3
29 Gleißhammer	0,6	0,6	6,9	9,0	3,8	4,5	2,6	3,5	1,8	2,9	4,5
30 Dutzendteich	0,0	0,0	8,0	12,2	3,5	4,6	4,6	3,1	4,0	5,4	5,1
31 Rangierbahnhof-Siedlung	0,5	0,7	6,9	12,8	4,3	5,0	2,3	1,4	1,1	1,8	5,0
32 Langwasser Nordwest	0,5	0,8	6,9	12,2	3,2	4,1	2,3	2,2	1,3	2,0	5,3
33 Langwasser Nordost	0,4	0,4	7,1	10,2	3,5	3,7	2,0	2,0	1,5	2,0	5,1
35 Altenfurt Nord	0,5	1,5	5,4	8,8	3,4	2,1	3,4	1,8	1,8	2,7	4,4
36 Langwasser Südost <sup>2)</sup>	0,4	0,6	6,8	11,4	4,2	4,5	2,0	2,0	1,4	2,4	4,8
37 Langwasser Südwest	0,5	0,6	6,8	10,4	3,7	4,7	2,6	2,5	1,0	2,3	4,8
38 Altenfurt, Moorenbrunn <sup>2)</sup>	0,3	0,6	4,2	6,9	2,0	2,5	2,3	2,9	1,4	2,2	4,8
40 Hasenbuck <sup>2)</sup>	0,9	0,8	8,3	14,3	4,7	5,8	4,5	2,8	2,4	5,6	4,9
43 Dianastraße <sup>2)</sup>	0,5	0,6	10,9	15,2	6,8	10,0	3,6	3,2	2,3	4,0	3,2
44 Trierer Straße	0,4	0,8	4,3	7,2	2,5	2,4	2,1	2,4	1,4	2,1	5,2
45 Gartenstadt	0,3	1,1	6,3	11,0	3,5	3,3	2,2	1,9	1,1	2,2	4,3
46 Werderau	0,4	0,6	6,4	10,9	3,3	4,6	2,5	2,8	1,0	2,5	4,7
47 Maiach	0,2	0,8	6,3	7,3	1,9	3,2	3,8	2,4	1,8	2,0	4,3
48 Katzwang, Reichelsdorf Ost/Keller	0,3	0,7	3,9	7,2	1,9	2,4	2,0	2,2	1,0	1,8	4,5
49 Kornburg, Worzeldorf	0,5	0,5	3,6	6,4	1,6	1,9	1,6	2,1	0,9	1,9	4,6
50 Hohe Marter	0,4	0,6	6,9	11,1	4,4	3,8	2,3	2,3	1,3	2,8	4,6
51 Röthenbach West	0,5	0,5	6,0	9,7	3,0	3,4	1,9	2,4	0,8	2,4	4,8
52 Röthenbach Ost	0,3	0,4	4,6	8,5	3,0	2,9	2,1	2,3	1,6	2,2	5,4
53 Eibach	0,3	0,3	4,6	7,5	1,9	2,4	1,9	2,2	1,3	1,9	4,6
54 Reichelsdorf	0,8	0,6	5,9	10,1	3,1	3,3	2,4	2,4	1,5	2,8	4,6
55 Krottenbach, Mühlhof	0,3	0,4	3,5	7,0	1,7	1,8	2,4	3,1	1,3	2,4	4,5
60 Großreuth b. Schweinau	0,3	0,5	5,4	9,2	3,9	3,2	2,3	3,2	1,2	2,8	5,3
61 Gebersdorf	0,4	0,7	5,5	7,8	2,7	3,2	1,6	2,3	1,1	1,8	3,3
62 Gaismannshof	0,4	0,7	4,9	7,8	3,2	3,7	2,3	2,5	1,4	2,0	3,8
63 Höfen	0,7	0,6	5,1	9,0	2,8	3,8	2,4	2,7	1,3	2,8	4,3
64 Eberhardshof	0,5	0,6	12,0	13,2	7,9	7,9	5,0	4,4	2,6	5,3	4,0
65 Muggenhof	0,2	1,2	11,4	15,0	6,2	7,9	3,7	3,9	1,9	4,6	5,7

Quelle: Wahlamt der Stadt Nürnberg

## noch: Ausgewählte Wahlergebnisse <sup>1)</sup> nach Statistischen Bezirken

Statistischer Bezirk <sup>2)</sup>	REP		DIE LINKE				PIRATEN				AFD
	BTW13	BTW09	BTW13	BTW09	SRW14	LTW13	BTW13	BTW09	SRW14	LTW13	BTW13
70 Westfriedhof	0,5	0,6	7,3	10,8	2,8	4,8	2,7	3,6	1,1	3,2	5,6
71 Schniegling	0,3	0,4	7,6	11,3	4,3	5,4	2,2	2,4	1,0	2,5	4,0
72 Wetzendorf	0,5	0,5	5,5	7,2	3,0	3,5	1,9	2,8	1,3	2,0	5,4
73 Buch	0,1	0,6	4,0	4,9	1,6	2,6	2,1	1,6	1,3	1,9	4,5
74 Thon	0,1	0,2	3,9	5,8	2,6	2,0	1,5	2,3	0,8	1,8	5,4
75 Almoshof <sup>2)</sup>	0,9	0,7	5,4	7,0	1,2	2,8	1,7	2,9	0,5	2,0	3,5
76 Kraftshof	0,7	0,4	3,5	5,5	1,2	2,0	2,0	5,3	0,6	1,7	5,7
77 Neunhof	0,2	0,9	3,3	4,5	2,5	2,2	1,9	2,1	1,3	1,8	3,6
78 Boxdorf	0,4	0,3	3,6	6,9	1,6	2,1	2,3	1,6	1,6	2,2	3,6
79 Großgründlach	0,5	0,5	3,8	5,7	1,8	1,9	2,2	2,2	0,7	1,6	4,0
80 Schleifweg	0,5	0,5	5,9	8,6	4,7	4,5	3,9	3,6	2,8	3,5	4,5
81 Schoppershof	0,4	0,4	8,2	11,2	5,6	5,2	4,1	3,4	2,3	5,0	4,2
82 Schafhof	0,2	0,7	6,1	8,7	3,6	3,7	2,6	2,5	1,8	2,6	4,2
83 Marienberg	0,4	0,7	5,3	8,3	2,4	3,3	2,1	2,7	0,8	2,1	4,6
84 Ziegelstein	0,5	0,8	5,8	9,8	3,5	3,9	2,1	2,6	1,3	2,2	3,8
85 Mooshof	0,5	0,7	4,6	9,1	3,1	3,9	1,7	1,9	0,9	2,3	4,1
86 Buchenbühl	0,3	0,7	4,9	8,9	1,5	3,8	1,6	2,3	0,9	2,2	4,4
90 St. Jobst	0,2	0,3	5,5	8,2	3,0	3,2	2,4	2,6	1,7	2,9	5,0
91 Erlenstegen	0,1	0,2	2,7	4,0	2,0	1,8	1,4	1,7	0,9	1,5	4,8
92 Mögeldorf	0,2	0,5	4,9	7,7	3,1	2,9	1,9	2,2	1,5	2,2	4,9
93 Schmausenbuckstraße	0,2	0,1	3,2	5,1	1,6	1,7	1,3	1,6	0,7	1,3	4,5
94 Laufamholz	0,3	0,4	4,0	5,3	2,3	2,2	1,5	2,4	0,9	1,7	5,1
95 Zerzabelshof	0,4	0,6	5,7	7,7	2,9	3,4	1,8	2,4	1,1	1,8	4,4
96 Fischbach	0,2	0,4	4,5	6,0	2,4	3,0	1,8	2,1	1,6	2,4	5,3
97 Brunn	0,0	0,9	3,8	4,2	1,4	2,0	1,3	1,9	1,3	1,8	4,0
<b>Stadt Nürnberg</b>	<b>0,4</b>	<b>0,5</b>	<b>6,6</b>	<b>9,5</b>	<b>4,1</b>	<b>4,3</b>	<b>2,9</b>	<b>3,2</b>	<b>1,7</b>	<b>3,0</b>	<b>4,6</b>

Quelle: Wahlamt der Stadt Nürnberg

1) amtliche Endergebnisse bei Umrechnung der Brief- auf die Urnenwahlergebnisse

2) Die Statistischen Bezirke 17 und 18 (zu 17), 34 und 36 (zu 36), 38 und 39 (zu 38), 40 und 41 (zu 40), 42 und 43 (zu 43) und 75 und 87 (zu 75) werden im Rahmen der Wahlstatistik mit Nachbarbezirken zusammengefasst.