

Vor der Europawahl 2019

Impressum

Herausgeber:

Stadt Nürnberg
Amt für Stadtforschung und Statistik
für Nürnberg und Fürth
Unschlittplatz 7a
90403 Nürnberg
Telefon 0911 231-2843
Fax 0911 231-7460
E-Mail: statistikinfo@stadt.nuernberg.de
Internet: statistik.nuernberg.de

Titelgestaltung:

Stadtgrafik Nürnberg, Laura Keilwerth

Druck:

noris inklusion gGmbH
Werk West/Druckerei
Dorfäckerstr. 37
90427 Nürnberg

Erscheinungsdatum: Mai 2019

Nachdruck mit Quellenangabe gestattet.

Inhaltsverzeichnis

Europawahlen 2019	3
Das Europaparlament	3
Gesetzliche Grundlagen	4
Sperrklausel	4
Verhüllungsverbot, Film- und Fotografieverbot	4
Stichtag Wählerverzeichnis	4
Wahlverfahren	4
Wahlvorschläge	5
Räumliche Gliederung des Wahlgebietes	7
Sitzzuteilungsverfahren	7
Wahlorganisation	7
Wahlberechtigte und Erstwähler	8
Wahllokale bei der Europawahl nach Wahlbezirken	10
Strukturdaten nach Statistischen Bezirken	13
Ergebnisse der Europawahl 2014 nach Statistischen Bezirken und Wahlbezirken	19
Karten	61
Strukturdaten 2019	61
Ergebnis der Europawahlen 2014 und 2009	73
Ausgewählte Wahlergebnisse nach Statistischen Bezirken	95

Europawahlen 2019

Seit 1979 wird das Europäische Parlament direkt von den Bürgerinnen und Bürgern gewählt. Bei der neunten Direktwahl des Europäischen Parlaments vom 23. - 26. Mai 2019 nehmen durch den Brexit 27 Mitgliedstaaten der Europäischen Union teil. Damit die unterschiedlichen Wahltraditionen in den Ländern der EU beibehalten werden können, wurde für die Wahl der Parlamentarier der Zeitraum von Donnerstag (23. Mai) bis Sonntag (26. Mai) festgelegt. Die meisten EU-Mitgliedstaaten führen die Wahl am Sonntag durch. Obgleich bis Sonntag ausreichend Zeit verstrichen ist, darf das amtliche Wahlergebnis in jedem Mitgliedsstaat erst veröffentlicht werden, wenn die Wahl in dem Mitgliedsstaat, dessen Wähler am letzten wählen, abgeschlossen ist.

Das Europaparlament

Der Vorläufer des Europaparlaments war die Parlamentarische Versammlung der Gemeinschaft für Kohle und Stahl (EGKS), die erstmals 1952 in Straßburg tagte. Den Namen Europäisches Parlament gab sich eine Versammlung, die für EGKS, Europäische Wirtschaftsgemeinschaft (EWG) und Europäische Atomgemeinschaft (EURATOM) - beide errichtet durch die sog. Römischen Verträge vom März 1957 - zuständig war und 1958 erstmals zusammentrat. Dieses Parlament hatte 142 Mitglieder, die von den nationalen Parlamenten der sechs Gründerstaaten Belgien, Bundesrepublik Deutschland, Frankreich, Italien, Luxemburg und den Niederlanden entsandt wurden (Doppelmandat).

Nach dem 1973 erfolgten Beitritt von Dänemark, dem Vereinigten Königreich und Irland konnten im Juni 1979 die Bürger von neun europäischen Staaten erstmals 410 Abgeordnete zum Europäischen Parlament direkt wählen. Durch diese Direktwahl hat das Parlament deutlich an politischer Bedeutung gewonnen. 1981 erweiterte sich die Gemeinschaft um Griechenland, 1986 kamen Spanien und Portugal hinzu. Mit dem Maastricht-Vertrag wurde am 1. November 1993 die Europäische Union gegründet. Das 1994 gewählte Parlament mit seinen 567 Abgeordneten aus 12 Ländern war somit das erste Parlament der Europäischen Union (EU). Durch die Erweiterung der EU um Finnland, Österreich und Schweden (1995) hatte sich die Zahl der Abgeordneten auf nunmehr 626 erhöht, davon 99 aus Deutschland. Im Mai 2004 traten die Staaten Estland, Lettland, Litauen, Malta, Polen, Slowakei, Slowenien, Tschechien, Ungarn und Zypern als neue Vollmitglieder der Europäischen Union bei. Die Unionsbevölkerung wuchs dadurch auf über 451 Millionen Bürgerinnen und Bürger aus 25 Mitgliedstaaten an. In das Europäische Parlament wurden am 13. Juni 2004 732 Abgeordnete gewählt, darunter 99 aus Deutschland.

Im Mai 2007 erfolgte die nächste größere EU-Erweiterung: Mit Bulgarien und Rumänien stieg die Zahl der Mitglieder auf 27 EU-Staaten mit rund 500 Millionen EU-Bürgern und 375 Millionen Wahlberechtigten, das Parlament bekam 785 Mitglieder. Die Rechtsbeziehungen in der EU nach dieser erheblichen Erweiterung waren bereits 2001 im Vertrag von Nizza neu geregelt worden. Da das Projekt eines europäischen Verfassungsvertrages gescheitert war - die Ersatzlösung im Vertrag von Lissabon noch nicht in Kraft getreten war - besaß der Vertrag von Nizza nach wie vor seine Gültigkeit. Gemäß dieser Rechtsgrundlage standen der Bundesrepublik bei der Europawahl 2009 99 von insgesamt 736 Sitzen im Europäischen Parlament (EP) nach seiner Konstituierung zu. Nach der vollständigen Ratifizierung des Vertrags von Lissabon durch alle Mitgliedstaaten und der Aufnahme Kroatiens als 28. Mitgliedsstaat standen Deutschland bei der Wahl 2014 nur noch 96 Sitze zu, das Parlament umfasste somit insgesamt 751 Abgeordnete. Nach dem rechtskräftigen EU-Austritt des Vereinigten Königreichs (Brexit) werden 23 der 73 Sitze des Vereinigten Königreichs auf andere Mitgliedsstaaten umverteilt (siehe **Tab. 1**), während die restlichen 46 Sitze für künftige EU-Erweiterungen in Reserve gehalten werden. Die Zahl der 2019 zu wählenden Europaabgeordneten wird sich somit auf 705 belaufen (Quelle: Europäisches Parlament).

Wichtige Rechte des Europäischen Parlaments sind:

- die Mitwirkung an der Gesetzgebung der EU,
- die Ausübung der demokratischen Kontrolle über die Tätigkeit von Rat und Kommission,
- die Annahme des Haushalts nach seiner gemeinsamen Ausarbeitung mit dem Europäischen Rat und
- die Zustimmung zur Benennung der Kommission und ihres Präsidenten.
- Darüber hinaus wirkt das Europäische Parlament u. a. bei Abschlüssen internationaler Verträge der EU mit, bei der Aufnahme neuer EU-Mitgliedstaaten, bei der Außen- und Sicherheitspolitik, in Fragen von Sicherheit und Justiz innerhalb der EU sowie bei der Währungsunion.

Gesetzliche Grundlagen

Es war zwar vorgesehen, das Europäische Parlament nach einem in allen Ländern der Europäischen Union gleichen Wahlrecht zu wählen, allerdings scheiterte der Gesetzentwurf bisher, da im Rat hierüber keine Einstimmigkeit zu erzielen war.

So wird in der Bundesrepublik nach dem Gesetz über die Wahl der Abgeordneten des Europäischen Parlaments aus der Bundesrepublik Deutschland (Europawahlgesetz (EuWG)) in der Fassung der Bekanntmachung vom 8. März 1994 (BGBl. I S. 423, 555) gewählt, zuletzt geändert durch Artikel 1 des Gesetzes vom 10. Juli 2018 (BGBl. I S. 1116).

Weitere gesetzliche Grundlagen für die Wahl sind

- die Europawahlordnung (EuWO) in der Fassung der Bekanntmachung vom 2. Mai 1994 (BGBl. I S. 957), zuletzt geändert durch Artikel 1 der Verordnung vom 16. Mai 2018 (BGBl. I S. 570),
- das Bundeswahlgesetz (BWG) in der Fassung der Bekanntmachung vom 23. Juli 1993 (BGBl. I S. 1288, ber. S. 1594), zuletzt geändert durch Artikel 2 des Gesetzes vom 10. Juli 2018 (BGBl. I S. 1116),
- das Wahlstatistikgesetz vom 21. Mai 1999 (BGBl. I S. 1023), geändert durch Gesetz vom 27. April 2013 (BGBl. I S. 962),
- Richtlinie 93/109/EG des Rates vom 6. Dezember 1993, zuletzt geändert durch Artikel 1 der Richtlinie 2013/1/EU des Rates vom 20. Dezember 2012,
- Beschluss und Akt zur Einführung allgemeiner unmittelbarer Wahlen der Abgeordneten des Europäischen Parlaments vom 20. September 1976 (BGBl. 1977 II S. 733/734), zuletzt geändert durch Beschluss des Rates vom 25. Juni 2002 und 23. September 2002 (BGBl. 2003 II S. 810; 2004 II S. 520).

Gegenüber der Europawahl im Jahr 2014 hat es für die Wahl in der Bundesrepublik Deutschland folgende wesentliche Änderungen der rechtlichen Grundlagen gegeben:

Sperrklausel

Bei der Europawahl gibt es keine Sperrklausel mehr. Deshalb nehmen sämtliche in der Bundesrepublik gewählten Parteien und politischen Vereinigungen an der Verteilung der auf Deutschland entfallenden Sitze im Europäischen Parlament teil. Bis zur Europawahl 2009 wurden Wahlvorschläge, auf die weniger als 5 % der Stimmen im Bundesgebiet entfallen waren, bei der Sitzverteilung der Abgeordneten im Europäischen Parlament nicht berücksichtigt. Das Bundesverfassungsgericht hat diese Sperrklausel im Jahr 2011 und auch die ersatzweise eingeführte 3-%-Sperrklausel im Jahr 2014 für verfassungswidrig erklärt. Zur Europawahl 2014 erfolgte die Sitzverteilung bereits ohne eine Sperrklausel.

Verhüllungsverbot, Film- und Fotografieverbot

Die Mitglieder der Wahlorgane, ihre Stellvertreter und die Schriftführer sind zur unparteiischen Wahrnehmung ihres Amtes verpflichtet. Sie dürfen in Ausübung ihres Amtes ihr Gesicht nicht verhüllen. Zur Stimmabgabe begibt sich der Wähler in die Kabine, kennzeichnet dort seinen Stimmzettel und faltet ihn dort in der Weise, dass seine Stimmabgabe nicht erkennbar ist. In der Wahlkabine darf nicht fotografiert („Wahl-Selfie“) oder gefilmt werden.

Stichtag Wählerverzeichnis

Von Amts wegen sind in das Wählerverzeichnis alle Wahlberechtigten einzutragen, die am 42. Tage vor der Wahl (Stichtag) bei der Meldebehörde gemeldet sind. Dieser Zeitraum wurde gegenüber der letzten Europawahl um eine Woche verlängert.

Wahlverfahren

In den wesentlichen Fragen gelten bei den Wahlen zum Europäischen Parlament europaweit einheitliche Grundsätze: In 27 Ländern (2019 ohne Vereinigtes Königreich) wird in allgemeinen, unmittelbaren, freien und geheimen Wahlen nach dem Verhältniswahlrecht auf der Grundlage von Listen oder von übertragbaren Einzelstimmen gewählt. Nach der Europawahl 2019 wird das Europäische Parlament 705 Abgeordnete zählen (gem. Vertrag von Lissabon), die über 500 Millionen Bürgerinnen und Bürger aus 27 Staaten vertreten werden. Die Bevölkerungsgröße der einzelnen Mitgliedstaaten bestimmt die Anzahl der Abgeordneten; aus den „kleinsten“ EU-Staaten kommen sechs Europa-Abgeordnete, die mit Abstand meisten Europa-Abgeordneten kommen aus Deutschland (96).

Bei der Sitzverteilung nach Ländern gilt das Prinzip der „degressiven Proportionalität“. Das bedeutet, dass die Bevölkerung der kleineren Mitgliedstaaten relativ „besser“ im EU-Parlament vertreten ist als die Bevölkerung der größeren Mitgliedstaaten (siehe **Tab. 1**).

Jede Wählerin bzw. jeder Wähler hat eine Stimme, mit der die Bundes- bzw. Landesliste einer Partei oder einer sonstigen politischen Vereinigung gewählt werden kann. Insgesamt werden 705 Abgeordnete auf fünf Jahre gewählt. Die 96 Abgeordneten der Bundesrepublik werden durch eine reine Listenwahl bestimmt, d.h. es gibt im Unterschied zu Landtags- oder Bundestagswahlen keine Stimm- bzw. Wahlkreiskandidaten und die Wählerinnen und Wähler können nur eine Partei wählen, ohne dabei die Reihenfolge der Kandidatinnen und Kandidaten zu beeinflussen.

Wahlvorschläge

Wahlvorschläge können Parteien und sonstige politische Vereinigungen einreichen. Sie stellen entweder gemeinsame Listen für alle Länder (Bundesliste) oder Landeslisten auf. Der Bundeswahlausschuss hat am 15. März 2019 in öffentlicher Sitzung 41 Parteien und sonstige politische Vereinigungen mit Listen für ein Land oder mit gemeinsamen Listen für alle Bundesländer der Europawahl am 26. Mai 2019 zugelassen (**Tab. 2**).

In den einzelnen Bundesländern hatten die Landeswahlausschüsse über die Listen der Parteien oder sonstigen politischen Vereinigungen zu entscheiden, die sich jeweils ausschließlich auf Landesebene an der Europawahl

Tab. 1: Sitzverteilung im Europaparlament

EU-Mitgliedstaat	2014	2019
Belgien	21	21
Bulgarien	17	17
Dänemark	13	14 (+1)
Deutschland	96	96
Estland	6	7 (+1)
Finnland	13	14 (+1)
Frankreich	74	79 (+5)
Griechenland	21	21
Irland	11	13 (+2)
Italien	73	76 (+3)
Kroatien	11	12 (+1)
Lettland	8	11
Litauen	11	8
Luxemburg	6	6
Malta	6	6
Niederlande	26	29 (+3)
Österreich	18	19 (+1)
Polen	51	52 (+1)
Portugal	21	21
Rumänien	32	33 (+1)
Schweden	20	21 (+1)
Slowakei	13	14 (+1)
Slowenien	8	8
Spanien	54	59 (+5)
Tschechien	21	21
Ungarn	21	21
Vereinigtes Königreich	73	-
Zypern	6	6
EU	751	705

Quelle: Europäisches Parlament, Veränderung der Sitze in Folge des Brexit in Klammern

beteiligen. Danach wurde die Christlich Demokratische Union Deutschlands (CDU) in allen Bundesländern, ausgenommen Bayern, mit jeweils einer Liste für ein Land zugelassen, die als Listenverbindung gelten. Für Bayern hat der Bundeswahlausschuss die Christlich-Soziale Union in Bayern e.V. (CSU) mit einer Liste für das Land Bayern zugelassen. Die Stimmzettel zur Europawahl werden deshalb in allen Bundesländern 40 Wahlvorschläge enthalten.

Aktives und passives Wahlrecht

Wahlberechtigt (aktives Wahlrecht) sind grundsätzlich alle Deutschen i.S.d. Art. 116 Abs. 1 des Grundgesetzes, die am Wahltag mindestens 18 Jahre alt sind und seit mindestens drei Monaten (also seit dem 26. Februar 2019) in der Bundesrepublik Deutschland oder in den übrigen Mitgliedstaaten der Europäischen Union eine Wohnung innehaben oder sich gewöhnlich aufhalten, und nicht aus besonderen Gründen vom Wahlrecht ausgeschlossen sind (§ 6a EuWG). Auch Bürgerinnen und Bürger der übrigen 27 Mitgliedstaaten der Europäischen Union, die in Deutschland eine Wohnung innehaben oder sich gewöhnlich hier aufhalten und die sonstigen obigen Voraussetzungen erfüllen, können in der Bundesrepublik wählen. Um ihr bzw. sein Wahlrecht ausüben zu können, muss eine Wahlberechtigte bzw. ein Wahlberechtigter in das Wählerverzeichnis eingetragen sein bzw. einen Wahlschein besitzen.

Dazu wird für jeden allgemeinen Wahlbezirk ein Verzeichnis der Wahlberechtigten angelegt (gem. § 17 BWG, § 14 BWO, § 14 EuWO). Aufgenommen werden die wahlberechtigten Personen mit Familienname, Vorname, Geburtsdatum und Wohnung, sowie Abstimmungsvermerke und evtl. Bemerkungen. Von Amts wegen werden alle wahlberechtigten Deutschen in das Wählerverzeichnis

Tab. 2: Wahlvorschläge zur Europawahl am 26. Mai 2019 im Freistaat Bayern ¹⁾

Lfd. Nr.	Name	Kurzbezeichnung
1	Familien-Partei Deutschlands	FAMILIE
2	PARTEI MENSCH UMWELT TIERSCHUTZ	Tierschutzpartei
3	Piratenpartei Deutschland	PIRATEN
4	Graue Panther	Graue Panther
5	Die Grauen – Für alle Generationen	Die Grauen
6	Aktion Partei für Tierschutz – DAS ORIGINAL	TIERSCHUTZ hier!
7	Ökologisch-Demokratische Partei	ÖDP
8	DER DRITTE WEG	III. Weg
9	FREIE WÄHLER	FREIE WÄHLER
10	Nationaldemokratische Partei Deutschlands	NPD
11	DIE RECHTE – Partei für Volksabstimmung, Souveränität und Heimatschutz	DIE RECHTE
12	Partei für Gesundheitsforschung	Gesundheitsforschung
13	Deutsche Kommunistische Partei	DKP
14	Die Violetten	DIE VIOLETTEN
15	Volt Deutschland	Volt
16	Partei der Humanisten	Die Humanisten
17	Ab jetzt...Demokratie durch Volksabstimmung	Volksabstimmung
18	Partei für Arbeit, Rechtsstaat, Tierschutz, Elitenförderung und basisdemokratische Initiative	Die PARTEI
19	Sozialistische Gleichheitspartei, Vierte Internationale	SGP
20	Sozialdemokratische Partei Deutschlands	SPD
21	Menschliche Welt	MENSCHLICHE WELT
22	Bündnis Grundeinkommen	BGE
23	PARTEI FÜR DIE TIERE DEUTSCHLAND	PARTEI FÜR DIE TIERE
24	Neue Liberale – Die Sozialliberalen	NL
25	BÜNDNIS 90/DIE GRÜNEN	GRÜNE
26	Alternative für Deutschland	AfD
27	Demokratie in Europa - DiEM25	DiEM25
28	Freie Demokratische Partei	FDP
29	Ökologische Linke	ÖkoLinX
30	Bündnis für Innovation & Gerechtigkeit	BIG
31	DIE LINKE	DIE LINKE
32	Allianz für Menschenrechte, Tier- und Naturschutz	Tierschutzallianz
33	Bündnis C - Christen für Deutschland	Bündnis C
34	LKR - Bernd Lucke und die Liberal-Konservativen Reformer	LKR
35	Marxistisch-Leninistische Partei Deutschlands	MLPD
36	Bayernpartei	BP
37	Europäische Partei LIEBE	LIEBE
38	Feministische Partei DIE FRAUEN	DIE FRAUEN
39	Demokratie DIREKT!	DIE DIREKTE!
	nur in Bayern:	
40	Christlich-Soziale Union in Bayern e.V.	CSU

1) in der Reihenfolge des Eingangs, Quelle: Bundeswahlleiter

eingetragen, die am 42. Tag vor der Wahl (14. April 2019) mit ihrer Wohnung - bei mehreren Wohnungen ihre Hauptwohnung - in Nürnberg gemeldet sind, sowie diejenigen Unionsbürgerinnen und Unionsbürger, die bereits bei den Europawahlen ab 1999 in einem Wählerverzeichnis in Deutschland eingetragen und nicht zwischenzeitlich ins Ausland weggezogen waren (§ 17b EuWO). Bis zum 21. Tag vor der Wahl (5. Mai 2019) sind die eingetragenen Wahlberechtigten mit einer Wahlbenachrichtigung zu verständigen (Fristen siehe § 18 EuWO, § 19 BWO); zugleich ist dies der Stichtag für einen Antrag auf Eintragung in das Wählerverzeichnis für Deutsche im Ausland sowie wahlberechtigte Unionsbürgerinnen und Unionsbürger. Jede wahlberechtigte Person hat zudem das Recht, die Angaben zu ihrer Person im Wählerverzeichnis zu prüfen.

Wählbar (passives Wahlrecht) ist grundsätzlich, wer am Wahltag Deutscher i.S.d. Art. 116 Abs. 1 des Grundgesetzes ist, das achtzehnte Lebensjahr vollendet hat und nicht aus besonderen Gründen vom Wahlrecht ausgeschlossen ist. Auch nichtdeutsche Unionsbürgerinnen und Unionsbürger, die in der Bundesrepublik Deutschland eine Wohnung innehaben oder sich sonst gewöhnlich aufhalten, sind in Deutschland wählbar, wenn sie am Wahltag das achtzehnte Lebensjahr vollendet haben und weder in der Bundesrepublik Deutschland noch in ihrem Herkunftsland aus besonderen Gründen vom Wahlrecht ausgeschlossen sind (§ 6b Abs. 2 und 4 EuWG). Eine gleichzeitige Bewerbung in mehreren Mitgliedstaaten der EU ist verboten (§ 6c EuWG).

Räumliche Gliederung des Wahlgebietes

Im Wahlsystem bilden die Wahlbezirke die unterste räumliche Einteilung für die Stimmabgabe. Die Einteilung des Stadtgebiets in Wahlbezirke liegt im Zuständigkeitsbereich der Gemeinden und dient dazu, die Ausübung des Stimmrechts durch die Wahlberechtigten zu ordnen.

Die fortschreitende Neubautätigkeit in der Stadt und die unterschiedliche Konzentration der Wahlberechtigten führte zu einer Veränderung der Wahlbezirke gegenüber der Europawahl 2014 von damals 388 auf nun 375 (durch Zusammenlegung oder kompletter Neustrukturierung einzelner Wahlbezirke). Die Zuordnung der 375 Urnenwahl- zu 140 Briefwahlbezirken (+33 gegenüber Europawahl 2014) erfolgte vor dem Hintergrund einer deutlich gestiegenen Briefwahlbeteiligung. Die Zahl der vom Bundeswahlleiter zufällig ausgewählten Wahlbezirke für die sog. repräsentative Wahlstatistik beläuft sich auf neun Urnenwahl- und zehn Briefwahlbezirke.

Sitzzuteilungsverfahren

Die Mandate wurden ab 2009 nicht mehr nach dem Proporzverfahren nach Hare/Niemeyer ermittelt, sondern nach dem Divisorverfahren mit Standardrundung nach Sainte-Laguë / Schepers (§ 2 Abs. 3 EuWG). Mit dem Wegfall der Drei-Prozent-Sperrklausel werden seit 2014 - anders als 2009 - die Ergebnisse aller Parteien bei der Sitzzuteilung berücksichtigt (siehe „Wegfall der Drei-Prozent-Sperrklausel“ auf S. 4). Die zu besetzenden Sitze werden auf die Wahlvorschläge wie folgt verteilt (siehe **Abb. 1**):

Jeder Wahlvorschlag erhält so viele Sitze, wie sich nach Teilung seiner gesamten Stimmen im Wahlgebiet durch einen Zuteilungsdivisor ergeben. Zahlenbruchteile unter 0,5 werden auf die darunter liegende ganze Zahl abgerundet, solche über 0,5 werden auf die darüber liegende ganze Zahl aufgerundet. Zahlenbruchteile, die gleich 0,5 sind, werden so aufgerundet oder abgerundet, dass die Gesamtzahl der zu vergebenden Sitze eingehalten wird; ergeben sich dabei mehrere mögliche Sitzzuteilungen, so entscheidet das vom Bundeswahlleiter zu ziehende Los.

Der Zuteilungsdivisor ist so zu bestimmen, dass insgesamt so viele Sitze auf die Landeslisten (Oberverteilung) entfallen, wie Sitze zu vergeben sind. Dazu wird zunächst die Gesamtzahl der Stimmen, die alle zu berücksichtigenden Wahlvorschläge erhalten haben, durch die Gesamtzahl der Sitze (96) geteilt. Entfallen danach mehr Sitze auf die Wahlvorschläge, als Sitze zu vergeben sind, ist der Zuteilungsdivisor so heraufzusetzen, dass sich bei der Berechnung die zu vergebende Sitzzahl ergibt; entfallen zu wenig Sitze auf die Wahlvorschläge, ist der Zuteilungsdivisor entsprechend herunterzusetzen.

Die Verteilung der 96 Sitze nach Sainte-Laguë / Schepers erfolgt im ersten Schritt auf die Parteien nach dem Ergebnis der für sie im ganzen Bundesgebiet abgegebenen Stimmen. In einem zweiten Schritt werden nach gleichem Verfahren die Sitze der Parteien auf ihre Listen für ein Land nach dem Verhältnis ihrer Stimmen für diese Listen verteilt.

Abb. 1: Verfahren nach Sainte-Laguë / Schepers (§ 2 Abs. 3 EuWG)

$$\frac{\text{Gesamtzahl aller zu berücksichtigenden Stimmen}}{\text{Gesamtzahl der Sitze}} = \text{vorläufiger Zuteilungsdivisor} = \frac{\text{Stimmenanzahl des Wahlvorschlags}}{\text{Zuteilungsdivisor}} = \text{Sitzeanzahl der Partei (nach Standardrundung)}$$

Wahlorganisation

Bei der Europawahl am 26. Mai 2019 sind in der Bundesrepublik Deutschland die Wahllokale von 8 bis 18 Uhr geöffnet. Für die Stadt Nürnberg gibt es wie für jede kreisfreie Stadt die Wahlorgane Stadtwahlleiter und Stadtwahl Ausschuss. Da das Stadtgebiet in 375 (Urnen-)Wahlbezirke eingeteilt ist, und zur Auszählung der per Briefwahl

abgegebenen Stimmen 140 Briefwahlbezirke gebildet wurden, muss vom Wahlamt in jeden der somit gebildeten 515 Wahlbezirke ein Wahlvorstand berufen werden.

In jedem Wahlbezirk sorgt ein Wahlvorstand für den ordnungsgemäßen Ablauf der Wahl und für die Ermittlung des Wahlergebnisses. Jeder Wahlvorstand besteht aus einer Wahlvorsteherin oder einem Wahlvorsteher, einer Schriftführerin oder einem Schriftführer, deren jeweiligen Stellvertretern und im Normalfall drei Beisitzerinnen und Beisitzern. Die Vorbereitung der Urnenwahl erfolgt durch Mitglieder des Wahlvorstands bereits am Tag vor der Wahl. Am Wahltag selbst tritt der Wahlvorstand um 7.30 Uhr im Wahllokal zusammen und richtet das Wahllokal entsprechend den Vorgaben ein. Nach anschließender Belehrung der Wahlhelferinnen und Wahlhelfer durch die Wahlvorsteherin bzw. den Wahlvorsteher beginnt um 8 Uhr die eigentliche Wahlhandlung, ehe die Wahl um 18 Uhr beendet wird (§ 40 EuWo, § 47 BWO). Um 18 Uhr wird das Wahllokal kurz geschlossen (die noch im Wahllokal befindlichen Personen dürfen noch wählen) und die Wahl offiziell für beendet erklärt. Unmittelbar danach wird die Öffentlichkeit wieder hergestellt und in den Wahlbezirken mit der Auszählung der Stimmen begonnen und eine Schnellmeldung des vorläufigen Ergebnisses telefonisch an das Wahlamt durchgegeben.

Aufgrund der Schnellmeldungen wird in der Wahlnacht ein vorläufiges Ergebnis ermittelt. Nach der Schnellmeldung an das Wahlamt werden die Niederschriften fertiggestellt und die Abschlussarbeiten im Wahllokal durchgeführt. Das endgültige Ergebnis stellt der Stadtwahlausschuss unter Vorsitz des Stadtwahlleiters Wolf Schäfer fest. Das Auszählen der Stimmen in den Wahllokalen ist ebenso öffentlich wie die Sitzung des Stadtwahlausschusses.

Noch in der Wahlnacht wird im Wahlamt der Stadt Nürnberg bereits eine Analyse des vorläufigen Ergebnisses und der Ergebnisse der repräsentativen Wahlstatistik in Form eines sog. „Nachheftes“ erarbeitet. Nach Feststellung des endgültigen Ergebnisses wird dieses auf Ebene der Wahlbezirke und der Statistischen Bezirke als „Ergebnisheft“ veröffentlicht.

Wahlberechtigte und Erstwähler

Die Wahlbeteiligung bei Europawahlen ist in der Bundesrepublik Deutschland seit der ersten Europawahl 1979 stetig von 65,7 % auf 43,3 % bei der Europawahl 2009 gesunken. Bei der Europawahl 2014 ist die Wahlbeteiligung nach 25 Jahren erstmals wieder angestiegen (48,1 %). In Nürnberg lag die Wahlbeteiligung bei allen bisherigen Europawahlen unter dem Durchschnittswert in der Bundesrepublik Deutschland. Nach dem bisherigen Tiefstand bei der Europawahl 2009 (40,2 %) stieg die Wahlbeteiligung 2014 leicht auf 41,1 %.

Bei der Europawahl 2019 ist die Zahl der Wahlberechtigten gegenüber 2014 um knapp 5 110 Personen auf nun 396 641 Wahlberechtigte gestiegen (siehe **Tab. 3**). Auch wenn die Zahl der Wahlberechtigten in der Altersgruppe der 45- bis unter 60-Jährigen leicht zurückgegangen ist (-447), stellt diese Altersgruppe nach wie vor ein Viertel des

Tab. 3: Wahlberechtigte 2019 - 2014

im Alter von ... bis unter ...	Wahlberechtigte 2019 insg.			davon ...					
	Insgesamt	Männer	Frauen	Deutsche			EU-Bürger *		
	Insgesamt	Männer	Frauen	Insgesamt	Männer	Frauen	Insgesamt	Männer	Frauen
2019									
18-25	35 179	17 330	17 849	29 870	14 571	15 299	5 309	2 759	2 550
25-35	71 717	36 720	34 997	58 373	29 498	28 875	13 344	7 222	6 122
35-45	61 619	31 911	29 708	49 237	24 994	24 243	12 382	6 917	5 465
45-60	98 939	50 564	48 375	85 597	43 282	42 315	13 342	7 282	6 060
60-70	52 144	24 646	27 498	47 432	22 386	25 046	4 712	2 260	2 452
70+	77 043	31 246	45 797	73 353	29 368	43 985	3 690	1 878	1 812
insg.	396 641	192 417	204 224	343 862	164 099	179 763	52 779	28 318	24 461
Veränderung 2019 - 2014									
18-25	-2 352	-835	-1 517	-3 361	-1 399	-1 962	1 009	564	445
25-35	2 047	1 582	465	-1 425	-345	-1 080	3 472	1 927	1 545
35-45	3 279	1 740	1 539	377	-58	435	2 902	1 798	1 104
45-60	-447	98	-545	-4 488	-2 183	-2 305	4 041	2 281	1 760
60-70	3 410	1 795	1 615	3 198	1 716	1 482	212	79	133
70+	-827	274	-1 101	-2 001	-270	-1 731	1 174	544	630
insg.	5 110	4 654	456	-7 700	-2 539	-5 161	12 810	7 193	5 617

Quelle: Melderegister (jeweils 31.12.)

* Deutsche Bevölkerung und EU-Bürger (27) in der Hauptwohnung, Alter jeweils zum Stichtag 26. Mai 2019, Zugzugsdatum ist unberücksichtigt

Tab. 4: Wahlberechtigte Deutsche mit Migrationshintergrund nach Bezugsländern

	Bezugsland	insg.	Männer	Frauen
EU-27-Mitgliedstaaten (ohne Deutschland)	Belgien	62	35	27
	Bulgarien	438	196	242
	Dänemark	39	20	19
	Estland	68	35	33
	Finnland	50	21	29
	Frankreich	461	215	246
	Griechenland	1 397	701	696
	Irland	31	18	13
	Italien	1 327	650	677
	Kroatien	517	240	277
	Lettland	110	46	64
	Litauen	110	40	70
	Luxemburg	12	6	6
	Malta	2	2	-
	Niederlande	169	75	94
	Österreich	1 037	453	584
	Polen	11 046	4 851	6 195
	Portugal	97	43	54
	Rumänien	13 815	6 235	7 580
	Schweden	40	24	16
	Slowenien	98	41	57
	Slowakische Republik	146	43	103
	Spanien	385	188	197
Tschechien	4 483	1 901	2 582	
Ungarn	750	338	412	
Zypern	5	4	1	
TOP 6 anderer Nationen	Russische Föderation	8 187	3 697	4 490
	Türkei	7 597	3 693	3 904
	Kasachstan	7 193	3 304	3 889
	Ukraine	2 784	1 276	1 508
	Irak	2 021	1 242	779
	Vereinigte Staaten	1 179	581	598
	Wahlberechtigte Deutsche mit Migrationshintergrund insg.	84 568	39 802	44 766

Quelle: Melderegister (31.12.2018)
Deutsche Bevölkerung und EU-Bürger (27) in der Hauptwohnung, Alter jeweils zum Stichtag 26. Mai 2019, Zugzugsdatum ist unberücksichtigt

Wählerpotentials. Die Altersgruppe der 60- bis unter 70-Jährigen ist um 3 410 Wahlberechtigte angewachsener und stellt mit den über 70-Jährigen zusammen ein Drittel des Wählerpotentials. Im Vergleich zu 2014 ist die Zahl der potentiell Wahlberechtigten unter 25 Jahre um 2 352 Personen gesunken, wobei dieser Rückgang bei den Frauen doppelt so stark ausfällt als bei den Männern. In der geschlechterspezifischen Betrachtung des Wählerpotentials dominieren bei den Männern die jüngeren Altersgruppen unter 35 Jahre, während das Wählerpotential bei den Frauen von den über 60-Jährigen geprägt ist.

Das Wachstum des Wählerpotentials resultiert ausschließlich aus einem Anstieg der Zahl der wahlberechtigten EU-Bürgerinnen und -Bürger (+12 810), was sich auch am anhaltend starken Zuzug aus dem Ausland nach Nürnberg belegen lässt. Die Zahl der wahlberechtigten Deutschen ist gegenüber 2014 hingegen um 7 700 Personen gesunken.

Die Gruppe der EU-Bürgerinnen und -Bürger verkörpert 13 % der Wahlberechtigten. Anders als in der Gruppe der Deutschen stellen hier die Altersgruppen der über 60-Jährigen mit 31 % ein geringeres Wählerpotential als die Deutschen (35 %). Bei den unter 35-Jährigen fallen die Unterschiede im Wählerpotential nur marginal aus, während es in den mittleren Altersgruppen der 35- bis unter 60-Jährigen wieder eine leichte Verschiebung des Potentials zugunsten der EU-Bürgerinnen und -Bürger gibt.

Das Wachstum des Wählerpotentials wird zu 90 % durch einen Anstieg der wahlberechtigten Männer getragen. Bei den Deutschen geht der Rückgang des Wählerpotentials zu zwei Dritteln zu Lasten der Frauen, während das Wachstum bei den EU-Bürgerinnen und -Bürgern in etwa gleich von Frauen und Männer getragen wird.

Tab. 4 zeigt ergänzend zur Altersstruktur der Wahlberechtigten die Herkunft der 84 568 wahlberechtigten Deutschen mit Migrationshintergrund nach Bezugsländern

(EU-27-Mitgliedstaaten und weitere ausgewählte Länder). In der EU dominieren die Bezugsländer Rumänien und Polen, weitere starke Gruppen stellen die Russische Föderation, Türkei und Kasachstan.

In Nürnberg können am 26. Mai 2019 6 % der Wahlberechtigten (23 518 Personen) zum ersten Mal an einer Europawahl teilnehmen, darunter 14 % EU-Bürgerinnen und -Bürger. Etwas mehr als 10 % aller Erstwählerinnen und -wähler bei einer Europawahl sind darüber hinaus „de facto“-Erstwählerinnen und -wähler und dürfen erstmals an einer Wahl bzw. Abstimmung teilnehmen (siehe **Tab. 5**).

Tab.5 Potentielle Erstwähler bei einer Europawahl

Erstwähler	Wahlberechtigte 2019 insg.			davon ...					
	Insgesamt	Männer	Frauen	Deutsche			EU-Bürger *		
				Insgesamt	Männer	Frauen	Insgesamt	Männer	Frauen
Erstwähler	23 518	11 648	11 870	20 184	9 922	10 262	3 334	1 726	1 608
darunter "de facto" Erstwähler	2 463	1 238	1 225	2 212	1 118	1 094	251	120	131

Quelle: Melderegister (31.12.2018)
* Deutsche Bevölkerung und EU-Bürger (27) in der Hauptwohnung, Alter jeweils zum Stichtag 26. Mai 2019, Zugzugsdatum ist unberücksichtigt

Wahllokale bei der Europawahl nach Wahlbezirken

Altstadt und engere Innenstadt

0150 Leihhaus, Unschlittplatz 7a
0151 Baumeisterhaus, Bauhof 9
0152 Gemeindehaus, Jakobsplatz 17, Pfarrsaal
0250 Amtsgericht Nürnberg, Flaschenhofstr. 35, Eingangshalle
0350 DAA Wirtschaftsschule, Sandstr. 11, Zi. 21
0450 Schule, Kernstr. 6, Halle
0451 Schule, Knauerstr. 20, Zi. 7
0452 Schule, Knauerstr. 20, Zi. 8
0455 Schule, Knauerstr. 20, Zi. 2
0550 Schule, Reutersbrunnenstr. 12, Zi. 9
0551 Schule, Reutersbrunnenstr. 12, Zi. 11
0552 Schule, Reutersbrunnenstr. 12, Zi. 10
0553 Schule, Reutersbrunnenstr. 12, Zi. 13
0554 Schule, Reutersbrunnenstr. 12, Zi. 14
0650 Willstät.-Gym., Innerer Laufer Platz 11, Zi. 003
0651 Willstät.-Gym., Innerer Laufer Platz 11, Zi. 015
0652 Willstät.-Gym., Innerer Laufer Platz 11, Zi. 101
0653 Rathaus, Hauptmarkt 18, Zi. 003
0654 Joh.-Scharrer-Gym., Tetzeltgasse 20, Zi. 101
0655 Heilig-Geist-Saal, Hans-Sachs-Platz 2
0750 Seniorenwohn.Johannis, Johannisstr. 33
0751 Berufsschule, Lange Zeile 31, Zi. 11
0752 Berufsschule, Lange Zeile 31, Zi. 8
0753 Berufsschule, Lange Zeile 31, Zi. 9
0754 Berufsschule, Lange Zeile 31, Zi. 10
0755 Berufsschule, Lange Zeile 31, Zi. 7
0850 Berufsschule, Pilotystr. 4, Zi. 18
0851 Berufsschule, Pilotystr. 4, Zi. 24
0852 Schule, Labenwolfstr. 10, Zi. 1
0853 Schule, Labenwolfstr. 10, Zi. 2
0854 Schule, Labenwolfstr. 10, Zi. 4
0855 Berufsschule, Pilotystr. 4, Zi. 22
0950 Schule, Bismarckstr. 20, Zi. 1
0951 Melanchthon-Gymn., Sulzbacher Str. 32, Zi. 12
0952 Melanchthon-Gymn., Sulzbacher Str. 32, Zi. 13
0953 Melanchthon-Gymn., Sulzbacher Str. 32, Zi. 14
0954 Melanchthon-Gymn., Sulzbacher Str. 32, Zi. 16
0955 Melanchthon-Gymn., Sulzbacher Str. 32, Zi. 20
0956 Maria-Ward-Schule, Keßlerplatz 2, Pausenhalle

Weiterer Innenstadtgürtel Süd

1050 Neues Gymnasium, Weddigenstr. 21, Zi. 132
1051 Mart.-Behaim-Gymn., SchultheiBallee 1, Zi. 16
1054 Schule, Scharrerstr. 33, Zi. 6
1055 Schule, Scharrerstr. 33, Zi. 7
1056 Schule, Scharrerstr. 33, Zi. 15
1057 Schule, Scharrerstr. 33, Zi. 18
1150 Schule, Hummelsteiner Weg 25, Zi. 113
1153 Schule, Holzgartenstr. 14, Zi. 33
1154 Schule, Holzgartenstr. 14, Zi. 34
1155 Schule, Holzgartenstr. 14, Zi. 35
1156 Mart.-Behaim-Gymn., SchultheiBallee 1, Zi. 17
1157 Schule, Holzgartenstr. 14, Zi. 36

1158 Schule, Holzgartenstr. 14, Zi. 28
1159 Schule, Holzgartenstr. 14, Zi. 29
1160 Schule, Holzgartenstr. 14, Zi. 30
1161 Schule, Holzgartenstr. 14, Zi. 27
1250 Berufsschule, SchönweiBstr. 7, Zi. 001
1251 Mart.-Behaim-Gymn., SchultheiBallee 1, Zi. 18
1252 Mart.-Behaim-Gymn., SchultheiBallee 1, Zi. 19
1350 Schule, Wiesenstr. 68, Zi. 004
1351 Schule, Gabelsbergerstr. 41, Zi. 1.07
1352 Schule, Gabelsbergerstr. 41, Zi. 1.08
1353 Schule, Hummelsteiner Weg 25, Zi. 201
1354 Berufsschule, SchönweiBstr. 7, Zi. 002
1355 Schule, Lutherplatz 4, Zi. 003
1356 Schule, Hummelsteiner Weg 25, Zi. 203
1357 Schule, Hummelsteiner Weg 25, Zi. 301
1358 Schule, Hummelsteiner Weg 25, Zi. 303
1359 Schule, Hummelsteiner Weg 25, Zi. 111
1450 Schule, Gabelsbergerstr. 41, Zi. 1.09
1451 Schule, Lutherplatz 4, Zi. 004
1452 Berufsschule, SchönweiBstr. 7, Zi. 003
1453 Schule, Sperberstr. 85, Zi. 03
1454 Schule, Sperberstr. 85, Zi. 102
1455 Schule, Sperberstr. 85, Zi. 09
1456 Schule, Sperberstr. 85, Zi. 010
1457 Schule, Sperberstr. 85, Zi. 109
1550 Schule, Wiesenstr. 68, Zi. 005
1553 Schule, Sperberstr. 85, Zi. 103
1554 Schule, Sperberstr. 85, Zi. 013
1555 Schule, Gabelsbergerstr. 41, Zi. 1.11
1650 Schule, Wiesenstr. 68, Zi. 007
1651 Schule, Wiesenstr. 68, Zi. 010
1652 Schule, Wiesenstr. 68, Zi. 020
1654 Schule, Herschelplatz 1, Zi. 003
1656 Schule, Herschelplatz 1, Zi. 002
1657 Schule, Herschelplatz 1, Zi. 005
1750 Schule, Herschelplatz 1, Zi. 001
1751 Sigena Gymn., Gibitzenhofstr. 135, Zi. S1.05,EG Rückgeb.
1752 Sigena Gymn., Gibitzenhofstr. 135, Zi. S1.07,EG Rückgeb.
1952 Schule, Ambergerstr. 25, Zi. 009
1953 Schule, Ambergerstr. 25, Zi. 101

Weiterer Innenstadtgürtel West/Nord/Ost

2050 Schule, Dunantstr. 10, Zi. 15
2051 Schule, Dunantstr. 10, Zi. 16
2052 Schule, Schweinauer Str. 20, Zi. 3
2055 Schule, Schweinauer Str. 20, Zi. 9
2056 Schule, Schweinauer Str. 20, Zi. 10
2057 Schule, Schweinauer Str. 20, Zi. 4
2058 Schule, Schweinauer Str. 20, Zi. 5
2150 Schule, Ossietzkystr. 2, Zi. 1
2151 Schule, Ossietzkystr. 2, Zi. 2
2154 Schule, Ossietzkystr. 2, Zi. 7
2250 Schule, Kernstr. 6, Halle
2253 Schule, Preißlerstr. 6, Zi. 113
2254 FöZ Bärenschanze, Sielstr. 15, Zi. 131
2255 Schule, Preißlerstr. 6, Zi. 115
2350 Schule, Schnieglinger Str. 38, Zi. 116
2351 Schule, Schnieglinger Str. 38, Zi. 006
2352 Schule, Schnieglinger Str. 38, Zi. 012
2353 Schule, Schnieglinger Str. 38, Zi. 015
2354 Schule, Schnieglinger Str. 38, Zi. 016
2355 Schule, Schnieglinger Str. 38, Zi. 101
2356 Schule, Schnieglinger Str. 38, Zi. 115
2357 Schule, Schnieglinger Str. 38, Zi. 104
2450 Schule, Bielingplatz 2, Zi. 9
2451 Schule, Bielingplatz 2, Zi. 7

2452 Schule, Bielingplatz 2, Zi. 8
2453 Schule, Bielingplatz 2, Zi. 11
2550 Schule, Uhlandstr. 33, Zi. 09
2551 Schule, Uhlandstr. 33, Zi. 010
2552 Schule, Uhlandstr. 33, Zi. 012
2553 Schule, Uhlandstr. 33, Zi. 014
2554 Schule, Uhlandstr. 33, Zi. 016
2555 Schule, Uhlandstr. 33, Zi. 017
2556 Schule, Uhlandstr. 33, Zi. 022
2650 Schule, Rollnerstr. 15, Zi. 4
2651 Schule, Neue Hegelstr. 17, Zi. 2
2652 Schule, Neue Hegelstr. 17, Zi. 3
2653 Schule, Neue Hegelstr. 17, Zi. 4
2654 Schule, Neue Hegelstr. 17, Zi. 5
2655 Schule, Neue Hegelstr. 17, Zi. 6
2656 Schule, Neue Hegelstr. 17, Zi. 7
2750 Schule, Bartholomäusstr. 16, Zi. 9
2751 Sebastianspital, Veilhofstr. 38b, Schulungssaal, Sparkassenhaus
2752 Berufsschule, Deichslerstr. 20, 50 49
2753 Berufsschule, Deichslerstr. 20, 50 52
2754 Schule, Bismarckstr. 20, Zi. 2
2755 Schule, Bismarckstr. 20, Zi. 3
2756 Schule, Bismarckstr. 20, Zi. 8
2757 Schule, Bismarckstr. 20, Zi. 9
2850 Norikus, Norikerstr. 19, Eingangshalle
2851 Loni-Übler-Haus, Marthastr. 60, 1. OG
2852 Loni-Übler-Haus, Marthastr. 60, 1. OG
2950 Seniorenheim, Philipp-Kittler-Str. 25, Speisesaal
2951 Schule, Siedlerstr. 37, Zi. 1
2952 Schule, Viatisstr. 270, Zi. 013
2953 Schule, Scharrerstr. 33, Zi. 16
2954 Schule, Scharrerstr. 33, Zi. 4

Südöstliche Außenstadt

3050 Neues Gymnasium, Weddigenstr. 21, Zi. 131
3150 Schule, Bauernfeindstr. 24, Zi. 4
3151 Schule, Neptunweg 19, Zi. 6
3152 Schule, Neptunweg 19, Zi. 8
3250 Schule, Neptunweg 19, Zi. 9
3251 Schule, Zugspitzstr. 119, Zi. 5
3252 Schule, Zugspitzstr. 119, Zi. 7
3253 Schule, Zugspitzstr. 119, Zi. 8
3254 Schule, Zugspitzstr. 119, Zi. 10
3255 Schule, Zugspitzstr. 119, Zi. 11
3350 Schule, Bertolt-Brecht-Str. 35, Zi. E 33
3351 Schule, Bertolt-Brecht-Str. 35, Zi. E 35
3352 Schule, Bertolt-Brecht-Str. 35, Zi. E 36
3353 Schule, Bertolt-Brecht-Str. 35, Zi. E 38
3354 Schule, Bertolt-Brecht-Str. 35, Zi. E 48
3550 Feuerwehrhaus, Habsburgerstr. 31, Nebengeb.
3650 Schule, Salzbrunner Str. 61, Zi. 1
3651 Schule, Georg-Ledebour-Str. 7, Zi. 09
3652 Schule, Georg-Ledebour-Str. 7, Zi. 10
3653 Schule, Glogauer Str. 27, Zi. 18
3654 Schule, Glogauer Str. 27, Zi. 8
3657 Schule, Glogauer Str. 27, Zi. 12
3658 Schule, Glogauer Str. 27, Zi. 9
3750 Schule, Julius-Leber-Str. 108, Zi. 33
3751 Schule, Julius-Leber-Str. 108, Zi. 34
3752 Schule, Julius-Leber-Str. 108, Zi. 18
3753 Schule, Julius-Leber-Str. 108, Zi. 17
3754 Schule, Julius-Leber-Str. 108, Zi. 16
3755 Schule, Julius-Leber-Str. 108, Zi. 15
3756 Schule, Julius-Leber-Str. 108, Zi. 13
3850 Feuerwehrhaus, Habsburgerstr. 31
3851 Schule, Hermann-Kolb-Str. 53, Turnhalle

3852 Schule, Hermann-Kolb-Str. 53, Zi. 2
3853 Schule, Hermann-Kolb-Str. 53, Zi. 1
3854 Schule, Hermann-Kolb-Str. 53, Zi. 5
3855 Schule, Hermann-Kolb-Str. 53, Zi. 6
3856 Schule, Hermann-Kolb-Str. 53, Turnhalle
4050 Gemeindehaus, Ingolstädter Str. 126, Gemeindesaal

Südliche Außenstadt

4051 Pfarramt S. Theresia, Innsbrucker Str. 11, Pfarrsaal
4052 Schule, Sperberstr. 85, Zi. 101
4350 Sigena Gymn., Gibitzenhofstr. 135, Zi. S1.08, EG Rückgeb.
4450 Schule, Leerstetter Str. 3, Zi. 1
4451 Schule, Leerstetter Str. 3, Zi. 2
4452 Schule, Saarbrückener Str. 26, Zi. 15
4453 Schule, Saarbrückener Str. 26, Zi. 16
4454 Schule, Saarbrückener Str. 26, Zi. 1
4550 Schule, Saarbrückener Str. 26, Zi. 17
4551 Schule, Saarbrückener Str. 26, Zi. 3
4552 Schule, Saarbrückener Str. 26, Zi. 4
4553 Schule, Regenbogenstr. 73, Zi. 1
4554 Schule, Regenbogenstr. 73, Zi. 5
4555 Schule, Regenbogenstr. 73, Zi. 3
4556 Schule, Saarbrückener Str. 26, Zi. 2
4557 Schule, Regenbogenstr. 73, Zi. 6
4650 Schule, Maiacher Str. 18, Zi. 112
4651 Schule, Maiacher Str. 18, Zi. 111
4652 Schule, Maiacher Str. 18, Aula
4750 Feuerwache, Regenstr. 4, Cafeteria
4850 Schule, Schöllbleinsgasse 8, Zi. 2
4851 Schule, Katzwanger Hauptstr. 19, Zi. 1.009
4852 Schule, Katzwanger Hauptstr. 19, Zi. 1.003
4853 Schule, Katzwanger Hauptstr. 19, Zi. 1.004
4854 Schule, Katzwanger Hauptstr. 19, Zi. 1.005
4855 Schule, Katzwanger Hauptstr. 19, Zi. 1.006
4856 Schule, Katzwanger Hauptstr. 19, Zi. 1.007
4857 Schule, Katzwanger Hauptstr. 19, Zi. 1.008
4950 Schule, Beckmannstr. 2, A11
4951 Schule, Beckmannstr. 2, A01
4952 Schule, Beckmannstr. 2, A02
4953 Schule, Beckmannstr. 2, A03
4954 Schule, Beckmannstr. 2, A12
4955 Schule, Beckmannstr. 2, A05
4956 Schule, Beckmannstr. 2, A13
4957 Schule, Luther-King-Str. 14, Zi. 10
4958 Schule, Luther-King-Str. 14, Zi. 19
4959 Schule, Luther-King-Str. 14, Zi. 01
4960 Schule, Beckmannstr. 2, A06

Südwestliche Außenstadt

5052 Schule, Ambergerstr. 25, Zi. 119
5053 Schule, Ambergerstr. 25, Zi. 006
5054 Schule, Ambergerstr. 25, Zi. 002
5055 Schule, Ambergerstr. 25, Zi. 120
5150 Schule, Herriedener Str. 29, Zi. 01
5151 Schule, Herriedener Str. 29, Zi. 02
5152 Schule, Herriedener Str. 29, Zi. 08
5153 Schule, Herriedener Str. 29, Zi. 09
5154 Schule, Herriedener Str. 29, Zi. 16
5155 Schule, Herriedener Str. 29, Zi. 18
5156 Schule, Herriedener Str. 29, Zi. 101
5250 Schule, Herriedener Str. 29, Zi. 121
5251 Schule, Am Röthenbacher Landgr. 65, Zi. 1.1
5252 Schule, Am Röthenbacher Landgr. 65, Zi. 1.2
5253 Schule, Am Röthenbacher Landgr. 65, Zi. 1.3
5254 Schule, Am Röthenbacher Landgr. 65,

Zi. 1.10
5255 Schule, Am Röthenbacher Landgr. 65, Zi. 1.19
5256 Schule, FÜRREUTHWEG 95, Zi. 2
5257 Schule, FÜRREUTHWEG 95, Zi. 4
5258 Schule, Am Röthenbacher Landgr. 65, Zi. 1.8
5259 Schule, Am Röthenbacher Landgr. 65, Zi. 1.17
5350 Schule, FÜRREUTHWEG 95, Zi. 3
5351 Schule, Motterstr. 3, Zi. 03
5352 Schule, Hopfengartenweg 23, Zi. 1
5353 Schule, Hopfengartenweg 23, Zi. 7
5354 Schule, Hopfengartenweg 23, Zi. 8
5355 Schule, Hopfengartenweg 23, Zi. 20
5356 Schule, Hopfengartenweg 23, Zi. 21
5450 Jugendheim, Reichelsdorfer Hauptstr. 88
5451 Schule, Eichstätter Str. 11, Zi. So 1
5452 Schule, Eichstätter Str. 11, Zi. So 2
5453 Schule, Eichstätter Str. 11, Zi. So 3
5454 Schule, Eichstätter Str. 11, Zi. So 4
5455 Schule, Schöllbleinsgasse 8, Zi. 1
5550 TSV Mühlhof, Auf der Schanz 70, Vereinsturnhalle
5551 AWO Kindergarten, Krottenbacher Str. 24, Mehrzweckraum

Westliche Außenstadt

6050 Schule, Wallensteinstr. 130, Zi. 1
6051 Schule, Dunantstr. 10, Zi. 21
6052 Schule, Dunantstr. 10, Zi. 22
6053 Schule, Dunantstr. 10, Zi. 25
6054 Schule, Dunantstr. 10, Zi. 17
6150 Schule, Gebersdorfer Str. 175, Zi. B5
6151 Schule, Gebersdorfer Str. 175, Zi. B6
6152 Schule, Gebersdorfer Str. 175, Zi. B7
6153 Schule, Gebersdorfer Str. 175, Zi. B3
6250 Schule, Wandererstr. 170, Zi. 34
6251 Schule, Dunantstr. 10, Zi. 24
6252 Schule, Wandererstr. 170, Zi. 33
6253 Schule, Wandererstr. 170, Zi. 32
6254 Schule, Dunantstr. 10, Zi. 17a
6350 mudra, Schieräckerstr. 25, Werkstatttraum
6351 Schule, Wallensteinstr. 130, Zi. 3
6352 Sprachheilkindergarten, Höfener Str. 175, Turnhalle
6450 Schule, Wandererstr. 170, Zi. 30
6451 Schule, Wandererstr. 170, Zi. 14
6452 Schule, Wandererstr. 170, Zi. 29
6455 Berufsausbildungsw. Mfr., Fahrradstr. 42, 0.10
6456 Berufsausbildungsw. Mfr., Fahrradstr. 42, 0.11
6550 SUN, Adolf-Braun-Str. 13, Laborgebäude

Nordwestliche Außenstadt

7050 Schule, Schnieglinger Str. 38, Zi. 105
7051 Schule, Schnieglinger Str. 38, Zi. 106
7052 Schule, Schnieglinger Str. 38, Zi. 107
7150 Schule, Holsteiner Str. 2a, Zi. 20
7151 Schule, Holsteiner Str. 2a, Zi. 19
7152 Schule, Holsteiner Str. 2a, Zi. 18
7250 Schule, Bielingplatz 2, Zi. 12
7251 Schule, Bielingplatz 2, Zi. 13
7252 TB St.Joh., Schnepfenreuther Hptstr. 19, Nebenzimmer
7253 Schule, Am Thoner Espan 10, P 17
7255 Gastst. Siedlerheim, Leitenfeldstr. 34
7256 Schule, Am Thoner Espan 10, P 16
7257 Schule, Am Thoner Espan 10, P 05
7258 Schule, Bielingplatz 2, Zi. 15

7350 Schule, Bucher Hauptstr. 50, Zi. 1
7351 Feuerwehrhaus, Höfleser Hauptstr. 59, Fahrzeughalle
7352 IHK Akademie, Walter-Braun-Str. 15, Zi. 0.06
7450 Schule, Am Thoner Espan 10, P 06
7451 Schule, Am Thoner Espan 10, P 15
7452 Schule, Am Thoner Espan 10, P 11
7453 Schule, Am Thoner Espan 10, P 14
7550 Schule, Almshofer Hauptstr. 37, Zi. 1
7650 Gemeindehaus, Kraftshofer Hauptstr. 170a
7750 FW-Gerätehaus, Neunhofer Schloßplatz 6, Schulungsraum Zi. 1
7850 Mehrzweckhalle, Boxdorfer Hauptstr. 37a, Turnhalle
7851 Mehrzweckhalle, Boxdorfer Hauptstr. 37a, Turnhalle
7950 Schule, Reutleser Str. 6, Zi. 10
7951 Schule, Reutleser Str. 6, Zi. 14
7952 Schule, Reutleser Str. 6, Zi. 15
7953 Schule, Reutleser Str. 6, Zi. 17

Nordöstliche Außenstadt

8050 Realschule, Merseburger Str. 4, Zi. 011
8051 Schule, Neue Hegelstr. 17, Zi. 10
8052 Schule, Neue Hegelstr. 17, Zi. 11
8150 Schule, Bismarckstr. 20, Zi. 102
8151 Realschule, Merseburger Str. 4, Zi. 013
8152 Realschule, Merseburger Str. 4, Zi. 023
8153 Schule, Oedenberger Str. 135, Zi. N 005
8154 Schule, Oedenberger Str. 135, Zi. N 007
8250 Schule, Heroldsberger Weg 42a, Zi. 19
8251 Schule, Schafhofstr. 25, Zi. 024
8252 Seniorenz. Martha Maria, Stadenstr. 93, Festsaal
8350 A.-Reichwein-Schule, Schleifweg 39, Zi. 10
8351 Schule, Heroldsberger Weg 42a, Zi. 20
8352 Schule, Heroldsberger Weg 42a, Zi. 23
8353 Schule, Heroldsberger Weg 42a, Zi. 25
8450 Schule, Heroldsberger Weg 42a, Zi. 24
8451 Schule, Heroldsberger Weg 42a, Zi. 29
8452 Schule, Heroldsberger Weg 42a, Zi. 30
8453 Schule, Heroldsberger Weg 42a, Zi. 33
8454 Schule, Heroldsberger Weg 42a, Zi. 34
8550 Schule, Heroldsberger Weg 42a, Zi. 21
8551 Schule, Heroldsberger Weg 42a, Zi. 22
8650 Schule, Kalchreuther Str. 130, Zi. 6
8651 Schule, Kalchreuther Str. 130, Zi. 5
8652 Schule, Kalchreuther Str. 130, Zi. 8

Östliche Außenstadt

9050 Schule, Oedenberger Str. 135, Zi. N 106
9051 Schule, Bismarckstr. 20, Zi. 103
9054 Sebastianspital, Veilhofstr. 38b, Mehrzweckraum, Sparkassenhaus
9055 Schule, Grimmstr. 16, Zi. 0.01
9056 Schule, Grimmstr. 16, Zi. 0.02
9057 Sebastianspital, Veilhofstr. 38b, Mehrzweckraum, Sparkassenhaus
9058 Schule, Bismarckstr. 20, Zi. 105
9150 Schule, Oedenberger Str. 135, Zi. N 108
9151 Schule, Grimmstr. 16, Zi. 0.03
9152 Schule, Grimmstr. 16, Zi. 0.04
9250 Schule, Thusneldastr. 5, Zi. 001
9251 Schule, Billrothstr. 16, Zi. 21
9252 Schule, Billrothstr. 16, Zi. 22
9253 Schule, Billrothstr. 16, Zi. 38
9350 Schule, Thusneldastr. 5, Zi. 002
9351 Schule, Thusneldastr. 5, Zi. 003
9352 Schule, Billrothstr. 16, Zi. 2
9353 Schule, Billrothstr. 16, Zi. 3
9450 Schule, Moritzbergstr. 21, Zi. 101

9451 Schule, Moritzbergstr. 21, Zi. 104
9452 Schule, Moritzbergstr. 21, Zi. 106
9453 Schule, Moritzbergstr. 21, Zi. 107
9454 Schule, Moritzbergstr. 21, Zi. 207
9455 Schule, Moritzbergstr. 21, Zi. 206
9456 Schule, Moritzbergstr. 21, Zi. 204
**9550 Wohnstift Am Tiergarten, Bingstr. 30,
Theatersaalfoyer**
9551 Schule, Siedlerstr. 37, Zi. 2
9552 Schule, Siedlerstr. 37, Zi. 3
9553 Schule, Siedlerstr. 37, Zi. 5
9554 Schule, Viatisstr. 270, Zi. 014
9555 Schule, Viatisstr. 270, Zi. 023
9556 Schule, Viatisstr. 270, Zi. 018
9650 Schule, Fischbacher Hauptstr. 118, Zi. 105
9651 Schule, Fischbacher Hauptstr. 118, Zi. 003
9652 Schule, Fischbacher Hauptstr. 118, Zi. 104
9653 Schule, Fischbacher Hauptstr. 118, Zi. 103
**9750 Ev.Gem.Zentrum, Brunner Hauptstr. 45,
Gruppenraum**

für Rollstuhlfahrer geeignete Wahllokale sind
fett-kursiv gekennzeichnet

Oder Sie nutzen unseren Wahllokalfinder im
Internet unter: wahlen.nuernberg.de

Weitere Veröffentlichungen zu diesem Thema

- W201** Europawahl 2014 in Nürnberg und Fürth, Endgültige Ergebnisse, 67 S.
- W196** Europawahl 2014 in Nürnberg (vom 25.05.2014), 16 S.
- W195** Vor den Wahlen 2014 - Teil 2: Rechtliche Grundlagen und Organisaton, 12 S.
- W191** Vor den Wahlen 2014 - Teil 1: Strukturdaten und Wahlergebnisse, 218 S.
- W182** Ergebnis der Europawahl am 07.06.2009, 64 S.
- M379** Lokales Wahlverhalten - Auszüge der Wahltag-Befragung zur Europa wahl 2009 in Nürnberg, 2 S.
- W180** Ergebnisse der Wahltag-Befragung bei der Europawahl 2009, 24 S.
- W178** Europawahl 2009 in Nürnberg (vom 07.06.2009), 16 S.
- W177** Vor der Europawahl 2009 mit den Ergebnissen der Europawahl 2004,39 S.

Strukturdaten nach Statistischen Bezirken

Verwendete Abkürzungen

BTW	Bundestagswahl	LTW	Landtagswahl	Schw	Schwaig
BW	Briefwahl	Nbg	Nürnberg	STW	Stadtratswahl
EUW	Europawahl	Rü	Rückersdorf	UW	Urnenwahl
Feu	Feucht	SC	Schwabach	WS	Wahlschein

1. Strukturdaten nach Statistischen Bezirken

Strukturdaten nach Statistischen Bezirken	Bevölkerung mit Hauptwohnung 2018	Deutsche 2018								nicht deutsche EU-Bürger insg.
		insg.	mit Migrationshintergrund	Frauen	18 Jahre und älter	Veränderung der ab 18-Jährigen ggü. 2014	65 Jahre und älter	Kurze Wohnbindung < 3 Jahre ²⁾	Lange Wohnbindung > 10 Jahre ²⁾	
		Zahl	Zahl	%	%	%	%	%	%	
01 Altstadt, St. Lorenz	5 199	3 311	766	47,8	92,1	-7,3	18,2	42,1	25,8	1 032
02 Marienvorstadt	1 424	1 071	235	52,2	89,0	2,9	17,0	41,5	28,7	173
03 Tafelhof	1 307	678	304	44,0	84,2	4,6	11,7	38,8	31,1	259
04 Gostenhof	9 490	4 953	1 618	45,9	80,7	-4,6	10,1	33,1	29,1	2 340
05 Himpfelshof	6 029	4 485	1 032	52,6	85,6	-3,9	19,6	25,6	38,4	877
06 Altstadt, St. Sebald	9 221	7 068	1 462	51,8	91,8	-4,1	17,8	34,5	31,1	1 180
07 St. Johannis	8 218	6 528	1 296	53,1	87,8	-2,4	22,5	29,9	35,3	829
08 Pirkheimerstraße	8 078	6 119	1 485	51,3	87,3	-0,6	17,0	29,7	36,4	1 001
09 Wöhrd	10 060	7 660	1 867	51,6	89,1	-1,7	19,0	34,1	33,3	1 047
10 Ludwigsfeld	11 359	7 880	2 661	51,1	83,7	-0,8	18,8	28,8	36,1	1 169
11 Glockenhof	18 188	12 328	3 856	50,9	85,0	-0,7	16,7	32,6	34,2	2 529
12 Guntherstraße	3 659	3 058	671	51,8	85,5	-2,4	21,0	25,9	43,1	305
13 Galgenhof	19 971	12 014	4 181	49,4	83,6	-3,5	15,0	31,6	33,2	3 576
14 Hummelstein	11 061	7 605	2 414	53,8	84,4	-5,3	24,2	26,5	38,9	1 498
15 Gugelstraße	8 219	4 612	1 685	50,2	82,7	-5,5	13,9	30,7	33,9	1 955
16 Steinbühl	13 676	7 701	3 230	49,5	80,8	-4,1	16,7	30,2	35,2	2 797
17 Gibitzenhof	5 572	3 399	1 752	51,0	76,8	-0,9	21,2	23,6	40,9	756
18 Sandreuth	478	256	119	46,9	80,1	-5,1	15,2	23,0	39,8	78
19 Schweinau	5 120	2 936	1 672	51,4	82,2	-5,1	22,7	20,6	46,7	1 088
20 St. Leonhard	14 660	9 000	4 326	51,8	77,9	-3,8	19,2	23,3	40,0	2 931
21 Sündersbühl	6 048	3 624	1 699	49,6	82,0	-6,4	21,7	28,0	35,6	1 170
22 Bärenschanze	9 813	5 597	1 941	49,6	80,0	-2,3	13,9	30,9	29,6	2 658
23 Sandberg	11 255	8 226	2 041	52,7	86,2	-2,6	17,4	30,1	37,0	1 561
24 Bielingplatz	5 280	4 203	898	53,7	86,9	-1,1	21,4	27,7	39,1	455
25 Uhlandstraße	11 739	9 021	2 586	51,3	82,2	1,2	16,3	28,5	35,2	1 267
26 Maxfeld	10 817	8 453	2 036	53,5	87,9	3,6	24,2	33,1	34,7	1 127
27 Veilhof	11 561	8 798	2 238	51,1	87,6	-3,7	18,6	29,6	36,1	1 257
28 Tullnau	4 080	2 996	1 027	49,5	82,6	-0,9	19,4	24,2	42,8	433
29 Gleißhammer	6 183	5 229	1 320	52,8	83,5	-3,3	22,9	22,3	45,8	405
30 Dutzendteich	1 040	766	209	49,9	87,7	-3,2	14,9	29,8	32,4	125
31 Rangierbahnhof-Siedlung	4 143	3 273	976	51,7	83,4	-3,5	26,1	20,6	47,9	329
32 Langwasser Nordwest	7 470	6 176	3 104	53,2	85,1	-5,4	32,9	17,3	53,1	508
33 Langwasser Nordost	6 919	6 051	2 778	52,3	80,1	-2,7	26,2	15,6	52,3	319
34 Beuthener Straße	590	-	-	-	-	-	-	-	-	-
35 Altenfurt Nord	1 300	1 023	279	50,0	85,6	-1,8	20,3	19,7	54,8	156
36 Langwasser Südost	10 358	8 245	4 343	54,1	82,6	-6,4	31,2	17,5	51,0	991
37 Langwasser Südwest	8 333	7 150	3 028	52,9	85,9	-4,3	31,7	18,6	51,9	520
38 Altenfurt, Moorenbrunn	8 259	7 589	1 438	51,1	84,6	-1,4	27,7	18,4	54,7	367
39 Gewerbepark Nürnberg-Feucht	85	12	2	25,0	100,0	33,3	8,3	66,7	-	67
40 Hasenbuck	4 189	2 955	1 100	52,1	81,3	-1,4	22,8	25,5	38,4	537
41 Rangierbahnhof	378	168	109	47,0	65,5	8,9	7,7	21,4	35,7	38
42 Katzwanger Straße	231	146	111	50,0	64,4	0,0	4,8	17,8	44,5	35
43 Dianastraße	2 464	1 266	624	49,8	74,3	-2,9	12,4	28,6	35,0	512
44 Trierer Straße	5 109	4 724	837	51,3	84,0	-2,0	26,5	15,8	57,2	204
45 Gartenstadt	7 493	6 649	1 191	52,7	85,5	-3,0	29,7	17,4	54,4	427
46 Werderau	4 714	3 306	1 451	50,2	78,0	-3,4	20,9	18,6	52,5	626
47 Maiach	1 269	945	370	50,4	85,1	-6,5	24,1	18,9	55,7	129
48 Katzwang, Reichelsdorf Ost, R. Keller	10 802	9 946	1 910	52,1	85,0	1,2	27,1	19,1	53,6	517
49 Kornburg, Worzeldorf	13 327	12 512	2 293	52,1	82,7	-1,5	27,8	15,9	53,0	447
50 Hohe Marter	7 261	5 057	2 489	51,7	81,6	-2,2	22,8	21,8	47,6	1 170
51 Röthenbach West	8 572	7 285	3 640	53,9	85,7	-4,3	33,1	16,4	54,1	680
52 Röthenbach Ost	12 143	10 502	4 368	53,3	84,4	1,1	27,0	20,5	47,1	837
53 Eibach	8 636	7 603	2 007	51,6	84,0	-3,5	27,5	19,0	53,9	605
54 Reichelsdorf	7 835	6 380	2 288	53,8	83,6	-3,8	28,0	21,1	46,8	766
55 Krottenbach, Mühlhof	2 475	2 188	433	50,4	82,9	-2,5	22,2	17,3	56,7	191

1. Strukturdaten nach Statistischen Bezirken

Strukturdaten nach Statistischen Bezirken	Bevölkerung mit Hauptwohnung 2018	Deutsche 2018								nicht deutsche EU-Bürger insg. Zahl
		insg.	mit Migrationshintergrund	Frauen	18 Jahre und älter	Veränderung der ab 18-Jährigen ggü. 2014	65 Jahre und älter	Kurze Wohnbindung < 3 Jahre ²⁾	Lange Wohnbindung > 10 Jahre ²⁾	
		Zahl	Zahl	%	%	%	%	%	%	
60 Großreuth b. Schweinau	6 567	5 220	2 025	51,7	82,4	5,6	23,9	24,3	41,6	641
61 Gebersdorf	4 300	3 765	1 087	50,7	84,5	-3,0	25,5	15,9	58,5	281
62 Gaismannshof	5 852	4 848	1 755	50,7	78,7	-2,2	21,2	16,6	54,5	416
63 Höfen	3 663	2 474	814	50,2	84,1	-1,4	21,6	23,6	47,7	622
64 Eberhardshof	9 448	5 892	2 228	50,2	82,2	-1,3	19,1	28,2	36,9	1 914
65 Muggenhof	2 664	1 148	533	45,2	79,4	-2,9	14,1	32,4	34,7	896
70 Westfriedhof	3 356	2 848	734	53,6	84,0	-0,7	23,0	25,1	39,4	240
71 Schniegling	4 068	3 142	752	50,7	82,0	-1,1	18,0	22,0	44,8	498
72 Wetzendorf	8 983	7 946	1 836	50,6	84,1	0,4	23,1	20,5	48,3	528
73 Buch	1 850	1 385	214	50,5	77,8	3,0	16,7	24,8	48,9	379
74 Thon	5 356	4 604	906	52,1	83,5	3,3	27,5	21,8	49,7	307
75 Almoshof	1 084	881	74	51,8	83,8	0,4	20,5	15,2	57,4	187
76 Kraftshof	810	725	58	50,6	80,0	-0,2	21,1	15,0	61,1	69
77 Neunhof	1 630	1 500	123	50,0	77,9	1,3	16,5	16,2	52,2	105
78 Boxdorf	2 772	2 359	308	50,3	83,3	-2,2	23,5	15,9	55,9	274
79 Großgründlach	4 724	4 456	425	51,1	83,9	-1,8	23,4	18,2	56,9	191
80 Schleifweg	4 164	3 179	870	51,3	82,4	0,5	19,0	23,6	41,8	387
81 Schoppershof	8 630	6 403	2 201	52,0	81,1	3,7	19,9	27,4	35,9	894
82 Schafhof	2 090	1 562	461	57,2	87,3	-3,3	38,8	31,3	34,5	188
83 Marienberg	4 221	3 884	600	52,4	82,8	1,4	25,2	18,2	53,4	137
84 Ziegelstein	5 708	5 055	879	51,7	82,9	-0,4	23,6	17,0	50,8	290
85 Mooshof	1 885	1 323	373	52,5	84,8	-6,5	31,4	18,4	49,3	154
86 Buchenbühl	2 255	2 138	231	51,0	83,9	-2,4	27,8	14,2	60,8	74
90 St. Jobst	9 554	7 918	2 070	53,5	83,7	-1,4	23,2	24,5	42,2	827
91 Erlenstegen	4 000	3 621	636	52,6	83,9	-2,7	30,4	20,0	49,2	199
92 Mögeldorf	5 564	4 753	1 192	51,8	82,0	0,7	26,4	22,1	43,6	418
93 Schmausenbuckstraße	4 844	4 465	660	52,2	82,7	-0,4	28,3	19,6	50,0	177
94 Laufamholz	8 528	7 695	1 405	52,2	81,6	0,3	24,4	18,6	48,0	401
95 Zerzabelshof	8 000	7 201	1 144	55,4	85,5	-3,1	32,7	19,7	46,3	350
96 Fischbach	5 059	4 675	775	50,9	81,9	-0,8	21,4	16,9	51,4	209
97 Brunn	957	895	136	50,9	85,7	1,3	25,0	15,9	59,9	33
Nürnberg	535 746	408 686	121 301	51,7	83,8	-1,9	22,8	23,9	43,8	61 142

Datenquellen:
 Einwohnermelderegister (31.12.2018/2014), Haushaltgenerierung, Statistik der Bundesagentur für Arbeit (30.09.2018)

- 1) Ausländerinnen/Ausländer und Deutsche mit Migrationshintergrund
- 2) Wohndauer an der Adresse < 3 bzw. > 10 Jahre
- 3) Haushalte Alleinerziehender in % aller Haushalte mit Kindern
- 4) Arbeitslose SGBII+III je 100 Einwohner im Alter von 15 bis unter 65 Jahre
- 5) erwerbsfähige Leistungsberechtigte je 100 Einwohner im Alter von 15 bis unter 65 Jahre
- 6) Bedarfsgemeinschaften mit Kindern in % aller Haushalte mit Kindern
- 7) Folgende Statistische Bezirke mussten aufgrund von Änderungen beim Bezug kleinräumiger Daten der Bundesagentur für Arbeit zusammengefasst werden: 18/19, 34/35, 38/39, 41/42/43, 76/77 und 85/87.

noch: Strukturdaten nach Statistischen Bezirken

Menschen mit Migrationshintergrund 2018 ¹⁾									und zwar				Arbeitslosenanteil ⁴⁾	Erwerbsfähige Leistungsberechtigte ⁵⁾	Personen in Bedarfsgemeinschaften	Bedarfsgemeinschaften mit Kindern ⁶⁾
insg.	mit Bezugsland ...			18 Jahre und älter	Veränderung der ab 18-Jährigen ggü. 2014	65 Jahre und älter	Kurze Wohnbindung < 3 Jahre ²⁾	Haushalte insgesamt	1-Personenhaushalte mit Personen im Alter von bis unter Jahre		Alleinerziehende ³⁾	Haushalte mit Kindern				
	Rumänien	Russland, Ukraine, Kasachstan	Türkei						18-35	65 und mehr						
Zahl	%	%	%	%	%	%	%	Zahl	%	%	%	%	%	Zahl	%	
3 372	16,4	17,7	13,8	76,8	17,6	12,8	33,8	3 029	10,2	12,6	17,1	21,4	2,9	6,0	376	10,2
1 622	24,2	8,6	12,4	78,1	15,4	14,8	31,4	2 055	6,5	14,0	19,3	19,9	3,0	4,7	198	9,0
2 759	15,6	8,8	21,1	75,7	9,7	12,3	25,7	2 561	6,8	12,0	16,5	25,6	2,6	4,2	249	6,7
2 003	17,5	7,5	10,4	81,6	25,4	10,3	50,0	1 900	13,6	11,0	24,8	16,7	5,6	10,7	388	21,4
5 784	12,6	9,3	14,7	78,3	9,1	11,9	36,2	5 166	16,4	12,9	24,6	17,6	6,2	12,6	1 181	21,1
2 049	10,8	4,2	6,7	79,4	11,8	7,8	49,8	1 371	21,4	7,4	25,1	17,1	8,4	18,6	543	36,2
1 242	12,2	15,5	10,2	75,8	12,4	13,8	38,6	1 670	10,3	12,2	13,9	19,4	3,0	4,1	112	0,0
1 678	10,8	8,3	15,3	76,2	17,2	10,1	40,6	2 099	11,9	10,3	20,0	20,5	4,8	7,0	300	11,9
2 873	9,7	17,8	6,1	76,7	12,7	15,1	33,4	4 546	7,4	13,7	15,3	19,4	2,3	3,0	225	3,4
679	42,7	5,2	5,3	79,1	49,6	4,9	60,7	848	12,0	7,0	15,1	21,8	1,1	2,0	50	0,0
1 658	9,2	5,7	10,2	74,6	27,5	14,0	44,3	2 598	8,7	15,9	14,6	20,1	1,8	2,2	98	1,9
277	33,2	6,5	4,7	88,1	34,1	4,3	58,8	502	9,2	8,0	12,9	18,5	0,0	0,0	0	0,0
143	23,8	4,2	6,3	77,6	9,9	14,0	34,3	373	8,6	12,1	21,9	25,7				
253	24,1	1,6	2,8	72,3	5,2	5,5	42,3	703	8,7	8,3	12,3	30,0	2,3	2,3	41	0,0
721	22,6	4,9	7,1	78,9	20,6	9,6	48,8	1 368	9,5	12,7	14,7	19,4	1,6	2,2	56	0,0
693	11,7	5,5	4,5	74,9	14,6	18,9	34,8	2 193	5,0	12,3	14,0	22,1	0,8	1,0	51	0,0
1 855	11,6	9,5	15,4	75,9	12,6	9,8	38,5	2 103	15,0	12,3	16,8	19,2	3,7	7,1	325	14,6
4 428	9,7	14,1	12,9	76,5	22,6	11,9	36,4	4 789	15,9	14,9	29,4	19,0	4,7	10,0	864	17,5
989	7,3	22,0	8,9	79,4	-6,1	15,1	41,8	960	15,5	17,3	19,6	15,9	4,8	12,7	224	19,0
937	8,8	12,2	8,8	74,7	14,9	19,3	34,9	1 984	7,8	15,9	12,2	21,9	1,7	1,9	64	0,0
1 532	9,1	7,0	10,1	74,5	15,2	13,7	33,2	2 900	9,0	16,3	18,8	19,6	2,7	4,0	220	6,3
935	7,0	17,4	7,2	73,7	35,4	12,2	47,9	976	13,1	20,3	19,7	16,1	4,9	10,3	160	16,6
348	13,8	5,2	7,8	68,7	33,5	14,1	33,6	1 026	5,2	16,1	8,5	20,8	2,3	1,3	30	0,0
3 706	9,2	15,1	10,4	75,9	12,0	13,6	34,7	5 109	12,1	14,7	23,1	18,4	2,6	4,7	434	8,8
1 015	9,5	10,1	5,4	74,8	25,2	18,0	37,3	1 934	7,5	16,4	16,2	20,2	1,5	1,4	50	0,0
2 003	9,8	12,7	10,7	74,8	9,4	14,6	31,4	2 741	9,9	15,6	20,3	21,0	3,7	6,0	316	10,1
1 039	10,1	11,7	7,2	76,5	19,9	17,9	37,7	2 463	6,4	17,8	13,3	20,1	1,7	1,8	66	0,0
2 238	9,2	15,6	9,7	72,5	14,1	14,4	32,3	4 134	7,0	15,4	16,3	22,7	2,1	3,8	316	6,4
1 943	13,1	9,4	5,1	76,7	10,3	18,5	39,1	3 761	8,9	17,2	21,6	19,0	2,5	3,5	231	5,0
1 159	13,9	13,2	4,1	70,6	13,8	15,2	33,1	2 343	6,1	13,6	15,8	23,5	2,3	2,6	126	4,0
198	24,7	9,6	2,5	77,3	11,7	16,2	33,3	427	2,8	10,8	13,3	21,1	0,0	0,0	10	0,0
248 361	12,0	13,1	12,7	78,3	13,4	13,5	36,8	284 640	15,4	13,2	22,5	17,7	4,3	8,2	43 137	15,2

Ergebnisse der Europawahl 2014 nach Statistischen Bezirken und Wahlbezirken

2. Ergebnisse der Europawahl 2014

Statistische Bezirke und Wahlbezirke	Wahlberechtigte				Wählerinnen und Wähler		Wahlbeteiligung ²⁾	gültige Stimmen	ungültige Stimmen
	lt. Wählerliste ohne WS	mit WS	insgesamt	dar. mit WS	insgesamt	dar. mit WS			
	Zahl	Zahl	Zahl	%	Zahl	Zahl	%	Zahl	Zahl
	1	2	3	4	5	6	7	8	9
01 Altstadt, St. Lorenz	2 783	528	3 311	15,9	781	4	38,4	775	6
0150 Karl-Grillenberger-Str., Josephsplatz	1 006	187	1 193	15,7	329	4	41,9	328	1
0151 Kornmarkt, Lorenzer Str.	881	185	1 066	17,4	231	0	37,9	228	3
0152 Kaiserstr., Jakobsplatz	896	156	1 052	14,8	221	0	34,9	219	2
02 Marienvorstadt	765	168	933	18,0	223	0	40,7	223	0
0250 Marienstr., Bahnhofstr.	765	168	933	18,0	223	0	40,7	223	0
03 Tafelhof	510	59	569	10,4	119	0	30,6	118	1
0350 Dietzstr., Bahnhofplatz	510	59	569	10,4	119	0	30,6	118	1
04 Gostenhof	3 776	503	4 279	11,8	1 031	7	34,9	1 022	9
0450 Eberhardshofstr., Untere Kanalstr.	830	121	951	12,7	259	2	38,9	256	3
0451 Obere Kanalstr., Imhoffstr.	695	108	803	13,4	175	3	34,0	174	1
0452 Knauerstr., Hessestr.	737	95	832	11,4	265	0	42,5	265	0
0453 Leonhardstr., Schanzäckerstr.	853	82	935	8,8	194	1	28,8	192	2
0454 Gostenhofer Schulgasse, Zufuhrstr.	661	97	758	12,8	138	1	30,0	135	3
05 Himpfelshof	3 264	762	4 026	18,9	1 328	6	50,5	1 323	5
0550 Bärenschanzstr., Roonstr.	705	95	800	11,9	252	0	42,6	251	1
0551 Obere Turnstr., Rosenastr., Am Plärrer	653	133	786	16,9	201	1	41,2	200	1
0552 Blumenthalstr., Himpfelshofstr.	634	172	806	21,3	291	0	56,0	291	0
0553 Deutschherrnstr., Praterstr.	647	216	863	25,0	241	4	50,8	241	0
0554 Roonstr., Deutschherrnstr.	625	146	771	18,9	343	1	62,0	340	3
06 Altstadt, St. Sebald	5 507	1 206	6 713	18,0	1 881	11	44,6	1 873	8
0650 Maxtormauer, Egidienplatz	865	176	1 041	16,9	273	1	41,9	273	0
0651 Rosental, Laufertormauer	1 008	232	1 240	18,7	378	5	47,6	378	0
0652 Judengasse, Neue Gasse	925	203	1 128	18,0	296	1	43,0	294	2
0653 Neutormauer, Sebalder Platz	921	174	1 095	15,9	346	1	46,3	344	2
0654 Burg, Paniersplatz	942	235	1 177	20,0	301	2	44,1	299	2
0655 Hallertor, Hauptmarkt	846	186	1 032	18,0	287	1	44,5	285	2
07 St. Johannes	4 751	1 162	5 913	19,7	1 721	12	47,3	1 715	6
0750 Johannesstr., Großweidenmühlstr.	713	157	870	18,0	229	2	42,9	228	1
0751 Burgschmietstr., Hallerwiese	757	230	987	23,3	237	4	45,4	237	0
0752 Jagdstr., Frommannstr.	856	220	1 076	20,4	397	1	55,9	395	2
0753 Palmplatz, Lange Zeile	769	207	976	21,2	266	1	47,0	264	2
0754 Frauenholzstr., Hallerstr.	768	198	966	20,5	266	1	46,6	266	0
0755 Kirchenweg, Sandrartstr.	888	150	1 038	14,5	326	3	44,6	325	1
08 Pirkheimerstraße	4 467	911	5 378	16,9	1 598	7	45,4	1 589	9
0850 Archivstr., Vestnertorgraben	549	89	638	13,9	194	0	43,4	193	1
0851 Krelingstr., Friedrichstr.	680	182	862	21,1	272	0	51,3	270	2
0852 Schwanhäuserstr., Tuchergartenstr.	975	186	1 161	16,0	356	1	45,5	353	3
0853 Lindenaststr., Schonhoverstr.	782	153	935	16,4	274	1	44,5	272	2
0854 Wurzelbauerstr., Veillodterstr.	917	167	1 084	15,4	256	1	37,9	256	0
0855 Vestnertorgraben, Pilotstr.	564	134	698	19,2	246	4	52,6	245	1
09 Wöhrd	5 853	1 073	6 926	15,5	1 870	8	41,4	1 861	9
0950 Berliner Platz, Rennweg	899	199	1 098	18,1	293	0	43,6	293	0
0951 Martin-Richter-Str., Stresemannplatz	888	142	1 030	13,8	273	1	39,3	272	1
0952 Feldgasse, Krellerstr.	795	133	928	14,3	241	3	39,0	238	3
0953 Rathenauplatz, Merckelgasse	790	137	927	14,8	268	0	42,7	266	2
0954 Flötnerstr., Waechterstr.	820	126	946	13,3	270	1	40,9	268	2
0955 Obere Zwingerstr., Wöhrder Hauptstr.	853	185	1 038	17,8	238	1	39,5	238	0
0956 Keßlerplatz, Prinzregentenufer	808	151	959	15,7	287	2	44,4	286	1
10 Ludwigsfeld	5 731	868	6 599	13,2	1 494	3	34,9	1 482	12
1050 Schultheißallee, Dutzendteichstr. (R)	839	212	1 051	20,2	326	0	49,9	324	2
1051 Scharerstr., Weddigenstr.	674	66	740	8,9	147	0	28,2	145	2
1052 Parsberger Str., Regensburger Str.	727	86	813	10,6	159	0	29,4	157	2
1053 Bestelmeyerstr., Velburger Str. (R)	762	82	844	9,7	186	1	31,0	183	3
1054 Peterstr., Schloßstr.	838	151	989	15,3	204	0	34,9	204	0
1055 Neubleiche, Schanzenstr.	897	168	1 065	15,8	246	2	37,6	245	1
1056 Vordere Cramergasse, Gottfriedstr.	994	103	1 097	9,4	226	0	29,4	224	2

noch: Ergebnisse der Europawahl 2014

Stat. Bezirke und Wahlbezirke	CSU		SPD		GRÜNE		FDP		FREIE WÄHLER		DIE LINKE		ödp		REP	
	Zahl	%	Zahl	%	Zahl	%	Zahl	%	Zahl	%	Zahl	%	Zahl	%	Zahl	%
	10	11	12	13	14	15	16	17	18	19	20	21	22	23	24	25
01	166	21,4	197	25,4	157	20,3	35	4,5	10	1,3	55	7,1	13	1,7	2	0,3
0150	63	19,2	86	26,2	80	24,4	12	3,7	4	1,2	25	7,6	4	1,2	1	0,3
0151	59	25,9	56	24,6	36	15,8	13	5,7	2	0,9	14	6,1	4	1,8	1	0,4
0152	44	20,1	55	25,1	41	18,7	10	4,6	4	1,8	16	7,3	5	2,3	0	0,0
02	56	25,1	49	22,0	49	22,0	6	2,7	6	2,7	19	8,5	4	1,8	1	0,4
0250	56	25,1	49	22,0	49	22,0	6	2,7	6	2,7	19	8,5	4	1,8	1	0,4
03	30	25,4	28	23,7	24	20,3	1	0,8	4	3,4	9	7,6	0	0,0	0	0,0
0350	30	25,4	28	23,7	24	20,3	1	0,8	4	3,4	9	7,6	0	0,0	0	0,0
04	114	11,2	230	22,5	296	29,0	23	2,3	8	0,8	164	16,0	19	1,9	2	0,2
0450	23	9,0	54	21,1	67	26,2	3	1,2	5	2,0	48	18,8	3	1,2	1	0,4
0451	22	12,6	45	25,9	52	29,9	6	3,4	1	0,6	17	9,8	7	4,0	0	0,0
0452	20	7,5	53	20,0	97	36,6	4	1,5	0	0,0	56	21,1	7	2,6	0	0,0
0453	23	12,0	57	29,7	52	27,1	4	2,1	2	1,0	22	11,5	2	1,0	0	0,0
0454	26	19,3	21	15,6	28	20,7	6	4,4	0	0,0	21	15,6	0	0,0	1	0,7
05	222	16,8	352	26,6	346	26,2	51	3,9	22	1,7	142	10,7	27	2,0	3	0,2
0550	40	15,9	71	28,3	43	17,1	11	4,4	7	2,8	29	11,6	5	2,0	0	0,0
0551	43	21,5	57	28,5	43	21,5	8	4,0	2	1,0	23	11,5	3	1,5	1	0,5
0552	49	16,8	79	27,1	85	29,2	12	4,1	5	1,7	25	8,6	4	1,4	0	0,0
0553	43	17,8	73	30,3	54	22,4	5	2,1	6	2,5	25	10,4	7	2,9	0	0,0
0554	47	13,8	72	21,2	121	35,6	15	4,4	2	0,6	40	11,8	8	2,4	2	0,6
06	433	23,1	496	26,5	417	22,3	64	3,4	32	1,7	117	6,2	53	2,8	1	0,1
0650	64	23,4	67	24,5	69	25,3	8	2,9	2	0,7	13	4,8	8	2,9	0	0,0
0651	82	21,7	105	27,8	102	27,0	14	3,7	5	1,3	17	4,5	11	2,9	0	0,0
0652	66	22,4	68	23,1	69	23,5	10	3,4	8	2,7	20	6,8	4	1,4	0	0,0
0653	64	18,6	105	30,5	64	18,6	15	4,4	5	1,5	31	9,0	14	4,1	0	0,0
0654	86	28,8	74	24,7	71	23,7	5	1,7	5	1,7	18	6,0	5	1,7	0	0,0
0655	71	24,9	77	27,0	42	14,7	12	4,2	7	2,5	18	6,3	11	3,9	1	0,4
07	317	18,5	493	28,7	410	23,9	81	4,7	26	1,5	129	7,5	48	2,8	2	0,1
0750	54	23,7	67	29,4	47	20,6	12	5,3	3	1,3	14	6,1	5	2,2	1	0,4
0751	39	16,5	64	27,0	55	23,2	15	6,3	5	2,1	21	8,9	8	3,4	1	0,4
0752	58	14,7	126	31,9	108	27,3	15	3,8	5	1,3	24	6,1	12	3,0	0	0,0
0753	63	23,9	82	31,1	58	22,0	15	5,7	3	1,1	13	4,9	6	2,3	0	0,0
0754	44	16,5	74	27,8	59	22,2	10	3,8	1	0,4	35	13,2	12	4,5	0	0,0
0755	59	18,2	80	24,6	83	25,5	14	4,3	9	2,8	22	6,8	5	1,5	0	0,0
08	353	22,2	434	27,3	341	21,5	64	4,0	29	1,8	132	8,3	37	2,3	5	0,3
0850	40	20,7	65	33,7	37	19,2	3	1,6	2	1,0	24	12,4	4	2,1	0	0,0
0851	43	15,9	88	32,6	68	25,2	11	4,1	7	2,6	19	7,0	2	0,7	0	0,0
0852	82	23,2	95	26,9	72	20,4	10	2,8	9	2,5	32	9,1	6	1,7	3	0,8
0853	52	19,1	69	25,4	63	23,2	11	4,0	5	1,8	20	7,4	12	4,4	1	0,4
0854	71	27,7	59	23,0	43	16,8	14	5,5	3	1,2	28	10,9	6	2,3	0	0,0
0855	65	26,5	58	23,7	58	23,7	15	6,1	3	1,2	9	3,7	7	2,9	1	0,4
09	427	22,9	535	28,7	340	18,3	74	4,0	25	1,3	121	6,5	47	2,5	3	0,2
0950	63	21,5	81	27,6	57	19,5	13	4,4	5	1,7	21	7,2	8	2,7	1	0,3
0951	47	17,3	86	31,6	56	20,6	12	4,4	3	1,1	25	9,2	4	1,5	0	0,0
0952	44	18,5	73	30,7	45	18,9	10	4,2	6	2,5	18	7,6	4	1,7	0	0,0
0953	66	24,8	82	30,8	45	16,9	6	2,3	4	1,5	16	6,0	6	2,3	1	0,4
0954	76	28,4	84	31,3	32	11,9	4	1,5	1	0,4	17	6,3	10	3,7	0	0,0
0955	57	23,9	67	28,2	44	18,5	11	4,6	4	1,7	11	4,6	7	2,9	0	0,0
0956	74	25,9	62	21,7	61	21,3	18	6,3	2	0,7	13	4,5	8	2,8	1	0,3
10	322	21,7	451	30,4	204	13,8	37	2,5	33	2,2	125	8,4	30	2,0	7	0,5
1050	84	25,9	99	30,6	46	14,2	8	2,5	9	2,8	20	6,2	8	2,5	2	0,6
1051	38	26,2	44	30,3	4	2,8	4	2,8	4	2,8	6	4,1	5	3,4	1	0,7
1052	37	23,6	58	36,9	13	8,3	5	3,2	5	3,2	15	9,6	4	2,5	2	1,3
1053	52	28,4	54	29,5	11	6,0	2	1,1	3	1,6	14	7,7	4	2,2	1	0,5
1054	30	14,7	52	25,5	43	21,1	11	5,4	2	1,0	19	9,3	2	1,0	0	0,0
1055	40	16,3	73	29,8	54	22,0	4	1,6	5	2,0	31	12,7	5	2,0	0	0,0
1056	41	18,3	71	31,7	33	14,7	3	1,3	5	2,2	20	8,9	2	0,9	1	0,4

noch: Ergebnisse der Europawahl 2014

Stat. Bezirke und Wahl- bezirke	BP		Tierschutz- partei		PIRATEN		FAMILIE		PBC		Volks- abstimmung		CM		AUF	
	Zahl	%	Zahl	%	Zahl	%	Zahl	%	Zahl	%	Zahl	%	Zahl	%	Zahl	%
	26	27	28	29	30	31	32	33	34	35	36	37	38	39	40	41
01	4	0,5	11	1,4	25	3,2	2	0,3	1	0,1	4	0,5	0	0,0	0	0,0
0150	3	0,9	4	1,2	10	3,0	1	0,3	0	0,0	1	0,3	0	0,0	0	0,0
0151	0	0,0	2	0,9	6	2,6	0	0,0	1	0,4	3	1,3	0	0,0	0	0,0
0152	1	0,5	5	2,3	9	4,1	1	0,5	0	0,0	0	0,0	0	0,0	0	0,0
02	0	0,0	3	1,3	3	1,3	2	0,9	0	0,0	1	0,4	0	0,0	0	0,0
0250	0	0,0	3	1,3	3	1,3	2	0,9	0	0,0	1	0,4	0	0,0	0	0,0
03	1	0,8	1	0,8	6	5,1	1	0,8	0	0,0	0	0,0	0	0,0	0	0,0
0350	1	0,8	1	0,8	6	5,1	1	0,8	0	0,0	0	0,0	0	0,0	0	0,0
04	2	0,2	9	0,9	41	4,0	2	0,2	1	0,1	2	0,2	0	0,0	2	0,2
0450	0	0,0	2	0,8	9	3,5	1	0,4	0	0,0	0	0,0	0	0,0	0	0,0
0451	2	1,1	1	0,6	4	2,3	1	0,6	1	0,6	1	0,6	0	0,0	0	0,0
0452	0	0,0	3	1,1	9	3,4	0	0,0	0	0,0	0	0,0	0	0,0	1	0,4
0453	0	0,0	2	1,0	12	6,3	0	0,0	0	0,0	1	0,5	0	0,0	1	0,5
0454	0	0,0	1	0,7	7	5,2	0	0,0	0	0,0	0	0,0	0	0,0	0	0,0
05	2	0,2	9	0,7	38	2,9	2	0,2	2	0,2	3	0,2	0	0,0	0	0,0
0550	0	0,0	7	2,8	10	4,0	2	0,8	0	0,0	1	0,4	0	0,0	0	0,0
0551	0	0,0	0	0,0	5	2,5	0	0,0	0	0,0	0	0,0	0	0,0	0	0,0
0552	0	0,0	0	0,0	11	3,8	0	0,0	1	0,3	1	0,3	0	0,0	0	0,0
0553	0	0,0	1	0,4	7	2,9	0	0,0	0	0,0	1	0,4	0	0,0	0	0,0
0554	2	0,6	1	0,3	5	1,5	0	0,0	1	0,3	0	0,0	0	0,0	0	0,0
06	8	0,4	27	1,4	51	2,7	1	0,1	1	0,1	2	0,1	0	0,0	2	0,1
0650	1	0,4	5	1,8	3	1,1	0	0,0	1	0,4	2	0,7	0	0,0	0	0,0
0651	3	0,8	5	1,3	9	2,4	0	0,0	0	0,0	0	0,0	0	0,0	0	0,0
0652	1	0,3	2	0,7	12	4,1	0	0,0	0	0,0	0	0,0	0	0,0	0	0,0
0653	2	0,6	9	2,6	8	2,3	0	0,0	0	0,0	0	0,0	0	0,0	1	0,3
0654	1	0,3	2	0,7	10	3,3	1	0,3	0	0,0	0	0,0	0	0,0	1	0,3
0655	0	0,0	4	1,4	9	3,2	0	0,0	0	0,0	0	0,0	0	0,0	0	0,0
07	5	0,3	19	1,1	42	2,4	3	0,2	3	0,2	3	0,2	0	0,0	0	0,0
0750	1	0,4	0	0,0	1	0,4	1	0,4	0	0,0	0	0,0	0	0,0	0	0,0
0751	0	0,0	3	1,3	5	2,1	0	0,0	0	0,0	1	0,4	0	0,0	0	0,0
0752	2	0,5	3	0,8	10	2,5	1	0,3	1	0,3	1	0,3	0	0,0	0	0,0
0753	0	0,0	4	1,5	4	1,5	0	0,0	0	0,0	0	0,0	0	0,0	0	0,0
0754	0	0,0	6	2,3	4	1,5	0	0,0	1	0,4	0	0,0	0	0,0	0	0,0
0755	2	0,6	3	0,9	18	5,5	1	0,3	1	0,3	1	0,3	0	0,0	0	0,0
08	1	0,1	24	1,5	35	2,2	1	0,1	2	0,1	1	0,1	1	0,1	1	0,1
0850	0	0,0	4	2,1	4	2,1	0	0,0	0	0,0	0	0,0	0	0,0	1	0,5
0851	1	0,4	1	0,4	4	1,5	0	0,0	0	0,0	0	0,0	0	0,0	0	0,0
0852	0	0,0	5	1,4	8	2,3	0	0,0	0	0,0	1	0,3	0	0,0	0	0,0
0853	0	0,0	3	1,1	4	1,5	0	0,0	1	0,4	0	0,0	1	0,4	0	0,0
0854	0	0,0	4	1,6	6	2,3	0	0,0	0	0,0	0	0,0	0	0,0	0	0,0
0855	0	0,0	7	2,9	9	3,7	1	0,4	1	0,4	0	0,0	0	0,0	0	0,0
09	4	0,2	12	0,6	68	3,7	5	0,3	6	0,3	6	0,3	4	0,2	2	0,1
0950	0	0,0	2	0,7	13	4,4	1	0,3	0	0,0	1	0,3	0	0,0	0	0,0
0951	1	0,4	2	0,7	9	3,3	0	0,0	3	1,1	0	0,0	0	0,0	0	0,0
0952	0	0,0	3	1,3	12	5,0	2	0,8	1	0,4	0	0,0	2	0,8	0	0,0
0953	1	0,4	0	0,0	7	2,6	0	0,0	0	0,0	0	0,0	1	0,4	0	0,0
0954	0	0,0	3	1,1	12	4,5	2	0,7	1	0,4	2	0,7	1	0,4	2	0,7
0955	1	0,4	2	0,8	4	1,7	0	0,0	0	0,0	2	0,8	0	0,0	0	0,0
0956	1	0,3	0	0,0	11	3,8	0	0,0	1	0,3	1	0,3	0	0,0	0	0,0
10	7	0,5	17	1,1	52	3,5	8	0,5	3	0,2	4	0,3	3	0,2	1	0,1
1050	1	0,3	2	0,6	6	1,9	1	0,3	0	0,0	0	0,0	0	0,0	0	0,0
1051	3	2,1	1	0,7	5	3,4	3	2,1	0	0,0	0	0,0	0	0,0	1	0,7
1052	0	0,0	1	0,6	4	2,5	1	0,6	1	0,6	0	0,0	0	0,0	0	0,0
1053	0	0,0	6	3,3	6	3,3	2	1,1	0	0,0	2	1,1	1	0,5	0	0,0
1054	2	1,0	3	1,5	7	3,4	0	0,0	1	0,5	1	0,5	1	0,5	0	0,0
1055	0	0,0	1	0,4	10	4,1	0	0,0	1	0,4	0	0,0	0	0,0	0	0,0
1056	1	0,4	3	1,3	14	6,3	1	0,4	0	0,0	1	0,4	1	0,4	0	0,0

noch: Ergebnisse der Europawahl 2014

Stat. Bezirke und Wahlbezirke	DKP		BüSo		PSG		AfD		PRO NRW		MLPD		NPD		Die PARTEI	
	Zahl	%	Zahl	%	Zahl	%	Zahl	%	Zahl	%	Zahl	%	Zahl	%	Zahl	%
	42	43	44	45	46	47	48	49	50	51	52	53	54	55	56	57
01	3	0,4	0	0,0	0	0,0	67	8,6	0	0,0	1	0,1	11	1,4	11	1,4
0150	0	0,0	0	0,0	0	0,0	28	8,5	0	0,0	1	0,3	1	0,3	4	1,2
0151	2	0,9	0	0,0	0	0,0	21	9,2	0	0,0	0	0,0	5	2,2	3	1,3
0152	1	0,5	0	0,0	0	0,0	18	8,2	0	0,0	0	0,0	5	2,3	4	1,8
02	0	0,0	0	0,0	1	0,4	18	8,1	0	0,0	1	0,4	4	1,8	0	0,0
0250	0	0,0	0	0,0	1	0,4	18	8,1	0	0,0	1	0,4	4	1,8	0	0,0
03	0	0,0	0	0,0	0	0,0	10	8,5	0	0,0	0	0,0	1	0,8	2	1,7
0350	0	0,0	0	0,0	0	0,0	10	8,5	0	0,0	0	0,0	1	0,8	2	1,7
04	8	0,8	0	0,0	0	0,0	46	4,5	1	0,1	6	0,6	8	0,8	38	3,7
0450	4	1,6	0	0,0	0	0,0	14	5,5	0	0,0	2	0,8	2	0,8	18	7,0
0451	3	1,7	0	0,0	0	0,0	10	5,7	0	0,0	0	0,0	0	0,0	1	0,6
0452	0	0,0	0	0,0	0	0,0	4	1,5	0	0,0	0	0,0	2	0,8	9	3,4
0453	1	0,5	0	0,0	0	0,0	6	3,1	1	0,5	1	0,5	1	0,5	4	2,1
0454	0	0,0	0	0,0	0	0,0	12	8,9	0	0,0	3	2,2	3	2,2	6	4,4
05	1	0,1	0	0,0	0	0,0	74	5,6	2	0,2	0	0,0	6	0,5	19	1,4
0550	0	0,0	0	0,0	0	0,0	13	5,2	1	0,4	0	0,0	3	1,2	8	3,2
0551	0	0,0	0	0,0	0	0,0	14	7,0	0	0,0	0	0,0	0	0,0	1	0,5
0552	0	0,0	0	0,0	0	0,0	15	5,2	0	0,0	0	0,0	2	0,7	2	0,7
0553	1	0,4	0	0,0	0	0,0	15	6,2	1	0,4	0	0,0	1	0,4	1	0,4
0554	0	0,0	0	0,0	0	0,0	17	5,0	0	0,0	0	0,0	0	0,0	7	2,1
06	2	0,1	0	0,0	0	0,0	127	6,8	1	0,1	4	0,2	5	0,3	29	1,5
0650	0	0,0	0	0,0	0	0,0	24	8,8	0	0,0	1	0,4	1	0,4	4	1,5
0651	2	0,5	0	0,0	0	0,0	14	3,7	0	0,0	0	0,0	1	0,3	8	2,1
0652	0	0,0	0	0,0	0	0,0	29	9,9	0	0,0	0	0,0	1	0,3	4	1,4
0653	0	0,0	0	0,0	0	0,0	17	4,9	1	0,3	0	0,0	0	0,0	8	2,3
0654	0	0,0	0	0,0	0	0,0	17	5,7	0	0,0	1	0,3	0	0,0	2	0,7
0655	0	0,0	0	0,0	0	0,0	26	9,1	0	0,0	2	0,7	2	0,7	3	1,1
07	2	0,1	1	0,1	0	0,0	97	5,7	0	0,0	1	0,1	12	0,7	21	1,2
0750	1	0,4	0	0,0	0	0,0	14	6,1	0	0,0	0	0,0	4	1,8	3	1,3
0751	0	0,0	0	0,0	0	0,0	20	8,4	0	0,0	0	0,0	0	0,0	0	0,0
0752	0	0,0	1	0,3	0	0,0	23	5,8	0	0,0	0	0,0	0	0,0	5	1,3
0753	0	0,0	0	0,0	0	0,0	8	3,0	0	0,0	1	0,4	6	2,3	1	0,4
0754	1	0,4	0	0,0	0	0,0	12	4,5	0	0,0	0	0,0	1	0,4	6	2,3
0755	0	0,0	0	0,0	0	0,0	20	6,2	0	0,0	0	0,0	1	0,3	6	1,8
08	3	0,2	0	0,0	1	0,1	90	5,7	1	0,1	2	0,1	7	0,4	24	1,5
0850	0	0,0	0	0,0	0	0,0	4	2,1	0	0,0	0	0,0	1	0,5	4	2,1
0851	0	0,0	0	0,0	0	0,0	18	6,7	0	0,0	2	0,7	2	0,7	4	1,5
0852	0	0,0	0	0,0	0	0,0	22	6,2	0	0,0	0	0,0	1	0,3	7	2,0
0853	2	0,7	0	0,0	1	0,4	23	8,5	1	0,4	0	0,0	0	0,0	3	1,1
0854	1	0,4	0	0,0	0	0,0	12	4,7	0	0,0	0	0,0	3	1,2	6	2,3
0855	0	0,0	0	0,0	0	0,0	11	4,5	0	0,0	0	0,0	0	0,0	0	0,0
09	1	0,1	0	0,0	1	0,1	138	7,4	1	0,1	2	0,1	16	0,9	23	1,2
0950	0	0,0	0	0,0	0	0,0	23	7,8	1	0,3	0	0,0	2	0,7	1	0,3
0951	1	0,4	0	0,0	0	0,0	15	5,5	0	0,0	1	0,4	3	1,1	4	1,5
0952	0	0,0	0	0,0	0	0,0	14	5,9	0	0,0	0	0,0	1	0,4	3	1,3
0953	0	0,0	0	0,0	0	0,0	24	9,0	0	0,0	0	0,0	2	0,8	5	1,9
0954	0	0,0	0	0,0	0	0,0	15	5,6	0	0,0	1	0,4	3	1,1	2	0,7
0955	0	0,0	0	0,0	0	0,0	24	10,1	0	0,0	0	0,0	0	0,0	4	1,7
0956	0	0,0	0	0,0	1	0,3	23	8,0	0	0,0	0	0,0	5	1,7	4	1,4
10	3	0,2	0	0,0	0	0,0	137	9,2	1	0,1	0	0,0	13	0,9	24	1,6
1050	0	0,0	0	0,0	0	0,0	32	9,9	1	0,3	0	0,0	2	0,6	3	0,9
1051	1	0,7	0	0,0	0	0,0	23	15,9	0	0,0	0	0,0	1	0,7	1	0,7
1052	0	0,0	0	0,0	0	0,0	10	6,4	0	0,0	0	0,0	1	0,6	0	0,0
1053	1	0,5	0	0,0	0	0,0	19	10,4	0	0,0	0	0,0	3	1,6	2	1,1
1054	0	0,0	0	0,0	0	0,0	21	10,3	0	0,0	0	0,0	3	1,5	6	2,9
1055	0	0,0	0	0,0	0	0,0	17	6,9	0	0,0	0	0,0	1	0,4	3	1,2
1056	1	0,4	0	0,0	0	0,0	15	6,7	0	0,0	0	0,0	2	0,9	9	4,0

noch: Ergebnisse der Europawahl 2014

Statistische Bezirke und Wahlbezirke	Wahlberechtigte				Wählerinnen und Wähler		Wahlbeteiligung ²⁾	gültige Stimmen	ungültige Stimmen
	lt. Wählerliste ohne WS	mit WS	insgesamt	dar. mit WS	insgesamt	dar. mit WS			
	Zahl	Zahl	Zahl	%	Zahl	Zahl	%	Zahl	Zahl
	1	2	3	4	5	6	7	8	9
11 Glockenhof	9 029	1 499	10 528	14,2	2 380	6	35,8	2 370	10
1150 Heidehoffplatz, Scheurlstr.	1 092	141	1 233	11,4	225	0	28,9	225	0
1151 Strauchstr., Harsdörfferplatz	780	136	916	14,8	158	0	31,1	158	0
1152 Regensburger Str., Sophienstr.	901	130	1 031	12,6	150	0	26,3	150	0
1153 Harsdörfferstr., Herbartstr.	798	131	929	14,1	192	2	33,6	191	1
1154 Anton-Müller-Platz, Hintere Bleiweißst	868	95	963	9,9	179	0	27,8	179	0
1155 Sybelstr., Hallerhüttenstr.	686	143	829	17,2	197	0	39,9	197	0
1156 Hainstr., Erdastr.	772	161	933	17,3	286	2	46,6	286	0
1157 Wilhelminenstr., Forsthofstr.	843	161	1 004	16,0	268	0	41,7	265	3
1158 Siglindenstr., Nibelungenstr.	682	133	815	16,3	235	1	44,0	232	3
1159 Wilhelm-Spaeth-Str., Lichtenhofstr.	769	143	912	15,7	279	1	45,1	278	1
1160 Forsthofstr., Wilhelm-Spaeth-Str.	838	125	963	13,0	211	0	34,0	209	2
12 Guntherstraße	2 153	558	2 711	20,6	815	10	48,9	813	2
1250 Brunhildstr., Tristanstr.	840	175	1 015	17,2	311	5	46,3	309	2
1251 Lohengrinstr., Markomannenstr.	668	230	898	25,6	281	4	54,8	281	0
1252 Wodanstr., Guntherstr.	645	153	798	19,2	223	1	45,7	223	0
13 Galgenhof	9 005	1 486	10 491	14,2	2 236	9	34,5	2 220	16
1350 Tafelfeldstr., Siebenkeesstr.	1 060	218	1 278	17,1	231	0	34,0	229	2
1351 Körnerstr., Maffeiplatz	911	134	1 045	12,8	270	0	37,8	267	3
1352 Bönerstr., Ammanstr. (R)	867	145	1 012	14,3	233	2	36,2	229	4
1353 Celtisstr., Aufseßplatz (R)	926	165	1 091	15,1	180	0	30,6	179	1
1354 Anne-Frank-Str., Annastr.	933	150	1 083	13,9	246	0	35,7	245	1
1355 Kopernikusstr., Hartmutstr.	942	194	1 136	17,1	278	2	40,2	277	1
1356 Wölkernstr., Bulmannstr.	902	107	1 009	10,6	220	0	31,7	219	1
1357 Humboldtplatz, Paulstr.,	862	161	1 023	15,7	212	1	35,3	210	2
1358 Galgenhofstr., Breitscheidstr.	792	115	907	12,7	181	2	31,6	181	0
1359 Hinterm Bahnhof, Wendlerstr.	810	97	907	10,7	185	2	30,2	184	1
14 Hummelstein	5 870	899	6 769	13,3	1 656	9	36,7	1 637	19
1450 Schuckertplatz, Budapester Platz (R)	722	99	821	12,1	184	0	33,7	183	1
1451 Ajtoschstr., Lutherplatz	723	102	825	12,4	204	5	35,7	201	3
1452 Gudrunstr., Kleestr.	914	124	1 038	11,9	313	0	41,3	307	6
1453 Jean-Paul-Platz, Sperberstr.	754	102	856	11,9	231	3	37,8	231	0
1454 Budapester Str., Normannenstr.	594	120	714	16,8	149	0	36,6	148	1
1455 Morsestr., Burgundenstr.	709	114	823	13,9	179	0	34,7	178	1
1456 Huldstr., Neulichtenhofstr.	656	137	793	17,3	250	1	47,5	248	2
1457 Burgundenstr., Frankenstr.	798	101	899	11,2	146	0	26,7	141	5
15 Gugelstraße	3 616	443	4 059	10,9	689	1	27,1	684	5
1550 Seuffertstr., Gugelstr.	834	77	911	8,5	177	1	27,2	176	1
1551 Steinheilstr., Helmholtzstr.	628	92	720	12,8	130	0	30,0	130	0
1552 Vogelweiherstr., Gaußstr.	695	81	776	10,4	116	0	24,7	115	1
1553 Schwabenstr., Sperlingstr.	746	109	855	12,7	120	0	25,9	117	3
1554 Wattstr., Voltastr.	713	84	797	10,5	146	0	28,2	146	0
16 Steinbühl	5 955	646	6 601	9,8	1 138	3	26,3	1 127	11
1650 Tunnelstr., Siemensplatz	901	118	1 019	11,6	225	1	32,8	221	4
1651 Obere Mentergasse, Melanchthonplatz	900	111	1 011	11,0	204	0	30,4	203	1
1652 An den Rampen, Gebhard-Ott-Str.	988	89	1 077	8,3	162	2	22,6	159	3
1653 Volkmannstr., Geißlerstr.	807	71	878	8,1	96	0	18,5	96	0
1654 Helingstr., Munkerstr.	732	96	828	11,6	143	0	28,1	142	1
1655 Linnestr., Leibnizstr.	812	84	896	9,4	156	0	26,2	155	1
1656 Herschelstr., Schleidenstr.	815	77	892	8,6	152	0	25,1	151	1
17 Gibitzenhof ¹⁾	2 657	223	2 880	7,7	494	0	24,4	492	2
1750 Industriestr., Maybachstr.	934	53	987	5,4	144	0	19,6	143	1
1751 Pfälzerstr., Alemannenstr.	812	66	878	7,5	130	0	21,8	129	1
1752 Freiburger Str., Meisenstr. (R)	911	104	1 015	10,2	220	0	31,2	220	0
19 Schweinau	2 364	197	2 561	7,7	368	0	21,6	359	9
1950 Hans-Schmidt-Str., Waldastr.	817	76	893	8,5	113	0	20,6	112	1
1951 Eisenstr., Lochnerstr.	670	42	712	5,9	106	0	20,4	104	2
1952 Elisenstr., Kreuzsteinstr.	877	79	956	8,3	149	0	23,3	143	6

noch: Ergebnisse der Europawahl 2014

Stat. Bezirke und Wahlbezirke	BP		Tierschutzpartei		PIRATEN		FAMILIE		PBC		Volksabstimmung		CM		AUF	
	Zahl	%	Zahl	%	Zahl	%	Zahl	%	Zahl	%	Zahl	%	Zahl	%	Zahl	%
	26	27	28	29	30	31	32	33	34	35	36	37	38	39	40	41
11	8	0,3	30	1,3	70	3,0	5	0,2	9	0,4	4	0,2	3	0,1	11	0,5
1150	2	0,9	4	1,8	10	4,4	0	0,0	2	0,9	0	0,0	0	0,0	3	1,3
1151	1	0,6	0	0,0	7	4,4	0	0,0	1	0,6	0	0,0	0	0,0	1	0,6
1152	0	0,0	2	1,3	2	1,3	1	0,7	0	0,0	0	0,0	0	0,0	0	0,0
1153	0	0,0	2	1,0	3	1,6	1	0,5	3	1,6	0	0,0	0	0,0	1	0,5
1154	0	0,0	1	0,6	6	3,4	0	0,0	2	1,1	1	0,6	1	0,6	0	0,0
1155	1	0,5	4	2,0	7	3,6	0	0,0	0	0,0	2	1,0	0	0,0	3	1,5
1156	1	0,3	3	1,0	12	4,2	1	0,3	0	0,0	0	0,0	0	0,0	1	0,3
1157	0	0,0	4	1,5	6	2,3	0	0,0	0	0,0	0	0,0	0	0,0	0	0,0
1158	1	0,4	1	0,4	6	2,6	1	0,4	1	0,4	0	0,0	1	0,4	0	0,0
1159	1	0,4	6	2,2	9	3,2	1	0,4	0	0,0	0	0,0	1	0,4	0	0,0
1160	1	0,5	3	1,4	2	1,0	0	0,0	0	0,0	1	0,5	0	0,0	2	1,0
12	2	0,2	12	1,5	19	2,3	2	0,2	0	0,0	0	0,0	0	0,0	0	0,0
1250	0	0,0	4	1,3	8	2,6	1	0,3	0	0,0	0	0,0	0	0,0	0	0,0
1251	1	0,4	6	2,1	2	0,7	0	0,0	0	0,0	0	0,0	0	0,0	0	0,0
1252	1	0,4	2	0,9	9	4,0	1	0,4	0	0,0	0	0,0	0	0,0	0	0,0
13	8	0,4	29	1,3	61	2,7	4	0,2	2	0,1	2	0,1	2	0,1	2	0,1
1350	0	0,0	1	0,4	5	2,2	0	0,0	0	0,0	0	0,0	1	0,4	0	0,0
1351	2	0,7	7	2,6	11	4,1	0	0,0	0	0,0	1	0,4	0	0,0	0	0,0
1352	1	0,4	3	1,3	6	2,6	0	0,0	1	0,4	0	0,0	0	0,0	0	0,0
1353	0	0,0	4	2,2	3	1,7	0	0,0	1	0,6	0	0,0	0	0,0	0	0,0
1354	1	0,4	2	0,8	7	2,9	0	0,0	0	0,0	0	0,0	0	0,0	0	0,0
1355	2	0,7	2	0,7	6	2,2	1	0,4	0	0,0	0	0,0	0	0,0	0	0,0
1356	0	0,0	5	2,3	12	5,5	1	0,5	0	0,0	0	0,0	1	0,5	0	0,0
1357	0	0,0	2	1,0	4	1,9	1	0,5	0	0,0	0	0,0	0	0,0	0	0,0
1358	1	0,6	0	0,0	3	1,7	1	0,6	0	0,0	1	0,6	0	0,0	1	0,6
1359	1	0,5	3	1,6	4	2,2	0	0,0	0	0,0	0	0,0	0	0,0	1	0,5
14	7	0,4	26	1,6	33	2,0	6	0,4	7	0,4	4	0,2	0	0,0	3	0,2
1450	0	0,0	6	3,3	3	1,6	0	0,0	1	0,5	0	0,0	0	0,0	0	0,0
1451	1	0,5	4	2,0	6	3,0	1	0,5	1	0,5	1	0,5	0	0,0	0	0,0
1452	2	0,7	9	2,9	5	1,6	2	0,7	1	0,3	0	0,0	0	0,0	0	0,0
1453	3	1,3	1	0,4	5	2,2	2	0,9	1	0,4	2	0,9	0	0,0	0	0,0
1454	0	0,0	2	1,4	5	3,4	0	0,0	0	0,0	0	0,0	0	0,0	0	0,0
1455	0	0,0	2	1,1	4	2,2	1	0,6	2	1,1	0	0,0	0	0,0	1	0,6
1456	0	0,0	0	0,0	4	1,6	0	0,0	1	0,4	0	0,0	0	0,0	2	0,8
1457	1	0,7	2	1,4	1	0,7	0	0,0	0	0,0	1	0,7	0	0,0	0	0,0
15	4	0,6	4	0,6	21	3,1	3	0,4	2	0,3	6	0,9	1	0,1	6	0,9
1550	0	0,0	1	0,6	6	3,4	0	0,0	2	1,1	2	1,1	0	0,0	1	0,6
1551	1	0,8	1	0,8	8	6,2	1	0,8	0	0,0	1	0,8	0	0,0	3	2,3
1552	2	1,7	2	1,7	2	1,7	0	0,0	0	0,0	0	0,0	1	0,9	1	0,9
1553	1	0,9	0	0,0	3	2,6	1	0,9	0	0,0	0	0,0	0	0,0	1	0,9
1554	0	0,0	0	0,0	2	1,4	1	0,7	0	0,0	3	2,1	0	0,0	0	0,0
16	2	0,2	10	0,9	41	3,6	3	0,3	3	0,3	3	0,3	1	0,1	1	0,1
1650	0	0,0	2	0,9	6	2,7	1	0,5	1	0,5	1	0,5	0	0,0	0	0,0
1651	1	0,5	1	0,5	7	3,4	0	0,0	0	0,0	0	0,0	0	0,0	0	0,0
1652	1	0,6	0	0,0	9	5,7	1	0,6	0	0,0	0	0,0	0	0,0	1	0,6
1653	0	0,0	0	0,0	4	4,2	0	0,0	0	0,0	0	0,0	0	0,0	0	0,0
1654	0	0,0	4	2,8	3	2,1	0	0,0	0	0,0	0	0,0	0	0,0	0	0,0
1655	0	0,0	1	0,6	8	5,2	0	0,0	2	1,3	0	0,0	1	0,6	0	0,0
1656	0	0,0	2	1,3	4	2,6	1	0,7	0	0,0	2	1,3	0	0,0	0	0,0
17 ¹⁾	1	0,2	8	1,6	9	1,8	2	0,4	0	0,0	2	0,4	0	0,0	0	0,0
1750	0	0,0	3	2,1	5	3,5	0	0,0	0	0,0	0	0,0	0	0,0	0	0,0
1751	0	0,0	3	2,3	2	1,6	1	0,8	0	0,0	1	0,8	0	0,0	0	0,0
1752	1	0,5	2	0,9	2	0,9	1	0,5	0	0,0	1	0,5	0	0,0	0	0,0
19	0	0,0	2	0,6	12	3,3	1	0,3	1	0,3	2	0,6	0	0,0	0	0,0
1950	0	0,0	0	0,0	1	0,9	1	0,9	1	0,9	0	0,0	0	0,0	0	0,0
1951	0	0,0	2	1,9	3	2,9	0	0,0	0	0,0	1	1,0	0	0,0	0	0,0
1952	0	0,0	0	0,0	8	5,6	0	0,0	0	0,0	1	0,7	0	0,0	0	0,0

noch: Ergebnisse der Europawahl 2014

Stat. Bezirke und Wahlbezirke	DKP		BüSo		PSG		AfD		PRO NRW		MLPD		NPD		Die PARTEI	
	Zahl	%	Zahl	%	Zahl	%	Zahl	%	Zahl	%	Zahl	%	Zahl	%	Zahl	%
	42	43	44	45	46	47	48	49	50	51	52	53	54	55	56	57
11	6	0,3	0	0,0	2	0,1	175	7,4	2	0,1	0	0,0	23	1,0	34	1,4
1150	0	0,0	0	0,0	0	0,0	22	9,8	0	0,0	0	0,0	0	0,0	1	0,4
1151	0	0,0	0	0,0	0	0,0	10	6,3	0	0,0	0	0,0	1	0,6	3	1,9
1152	2	1,3	0	0,0	0	0,0	13	8,7	0	0,0	0	0,0	2	1,3	3	2,0
1153	1	0,5	0	0,0	0	0,0	20	10,5	0	0,0	0	0,0	3	1,6	1	0,5
1154	0	0,0	0	0,0	0	0,0	8	4,5	0	0,0	0	0,0	1	0,6	3	1,7
1155	1	0,5	0	0,0	0	0,0	19	9,6	0	0,0	0	0,0	1	0,5	3	1,5
1156	0	0,0	0	0,0	0	0,0	16	5,6	0	0,0	0	0,0	3	1,0	4	1,4
1157	0	0,0	0	0,0	0	0,0	19	7,2	0	0,0	0	0,0	2	0,8	3	1,1
1158	2	0,9	0	0,0	0	0,0	6	2,6	0	0,0	0	0,0	2	0,9	7	3,0
1159	0	0,0	0	0,0	2	0,7	26	9,4	2	0,7	0	0,0	2	0,7	5	1,8
1160	0	0,0	0	0,0	0	0,0	16	7,7	0	0,0	0	0,0	6	2,9	1	0,5
12	0	0,0	0	0,0	1	0,1	50	6,2	1	0,1	3	0,4	7	0,9	4	0,5
1250	0	0,0	0	0,0	0	0,0	21	6,8	0	0,0	0	0,0	2	0,6	2	0,6
1251	0	0,0	0	0,0	0	0,0	15	5,3	1	0,4	0	0,0	1	0,4	1	0,4
1252	0	0,0	0	0,0	1	0,4	14	6,3	0	0,0	3	1,3	4	1,8	1	0,4
13	1	0,0	1	0,0	1	0,0	162	7,3	3	0,1	8	0,4	16	0,7	45	2,0
1350	0	0,0	0	0,0	0	0,0	19	8,3	0	0,0	0	0,0	0	0,0	2	0,9
1351	0	0,0	0	0,0	1	0,4	23	8,6	0	0,0	1	0,4	2	0,7	2	0,7
1352	0	0,0	0	0,0	0	0,0	17	7,4	0	0,0	0	0,0	2	0,9	8	3,5
1353	1	0,6	0	0,0	0	0,0	6	3,4	0	0,0	0	0,0	1	0,6	3	1,7
1354	0	0,0	0	0,0	0	0,0	22	9,0	0	0,0	1	0,4	3	1,2	2	0,8
1355	0	0,0	0	0,0	0	0,0	19	6,9	2	0,7	3	1,1	1	0,4	6	2,2
1356	0	0,0	0	0,0	0	0,0	16	7,3	0	0,0	2	0,9	0	0,0	9	4,1
1357	0	0,0	0	0,0	0	0,0	12	5,7	0	0,0	0	0,0	2	1,0	3	1,4
1358	0	0,0	1	0,6	0	0,0	14	7,7	1	0,6	0	0,0	4	2,2	1	0,6
1359	0	0,0	0	0,0	0	0,0	14	7,6	0	0,0	1	0,5	1	0,5	9	4,9
14	8	0,5	1	0,1	2	0,1	133	8,1	1	0,1	2	0,1	32	2,0	4	0,2
1450	0	0,0	0	0,0	0	0,0	16	8,7	0	0,0	0	0,0	4	2,2	1	0,5
1451	1	0,5	0	0,0	0	0,0	16	8,0	0	0,0	1	0,5	2	1,0	0	0,0
1452	3	1,0	0	0,0	1	0,3	23	7,5	0	0,0	0	0,0	2	0,7	1	0,3
1453	0	0,0	0	0,0	0	0,0	25	10,8	1	0,4	0	0,0	4	1,7	0	0,0
1454	1	0,7	0	0,0	1	0,7	13	8,8	0	0,0	0	0,0	3	2,0	0	0,0
1455	1	0,6	0	0,0	0	0,0	11	6,2	0	0,0	0	0,0	7	3,9	0	0,0
1456	1	0,4	1	0,4	0	0,0	18	7,3	0	0,0	0	0,0	4	1,6	1	0,4
1457	1	0,7	0	0,0	0	0,0	11	7,8	0	0,0	1	0,7	6	4,3	1	0,7
15	1	0,1	0	0,0	0	0,0	49	7,2	0	0,0	0	0,0	9	1,3	17	2,5
1550	0	0,0	0	0,0	0	0,0	14	8,0	0	0,0	0	0,0	1	0,6	4	2,3
1551	1	0,8	0	0,0	0	0,0	14	10,8	0	0,0	0	0,0	4	3,1	3	2,3
1552	0	0,0	0	0,0	0	0,0	7	6,1	0	0,0	0	0,0	1	0,9	6	5,2
1553	0	0,0	0	0,0	0	0,0	8	6,8	0	0,0	0	0,0	1	0,9	1	0,9
1554	0	0,0	0	0,0	0	0,0	6	4,1	0	0,0	0	0,0	2	1,4	3	2,1
16	2	0,2	1	0,1	1	0,1	99	8,8	1	0,1	3	0,3	15	1,3	17	1,5
1650	0	0,0	0	0,0	1	0,5	14	6,3	1	0,5	0	0,0	2	0,9	6	2,7
1651	0	0,0	0	0,0	0	0,0	27	13,3	0	0,0	0	0,0	4	2,0	2	1,0
1652	1	0,6	0	0,0	0	0,0	14	8,8	0	0,0	0	0,0	1	0,6	3	1,9
1653	0	0,0	0	0,0	0	0,0	12	12,5	0	0,0	1	1,0	1	1,0	0	0,0
1654	0	0,0	1	0,7	0	0,0	9	6,3	0	0,0	1	0,7	2	1,4	0	0,0
1655	1	0,6	0	0,0	0	0,0	13	8,4	0	0,0	0	0,0	2	1,3	3	1,9
1656	0	0,0	0	0,0	0	0,0	10	6,6	0	0,0	1	0,7	3	2,0	3	2,0
17 ¹⁾	1	0,2	0	0,0	0	0,0	43	8,7	1	0,2	2	0,4	11	2,2	6	1,2
1750	1	0,7	0	0,0	0	0,0	14	9,8	1	0,7	2	1,4	2	1,4	0	0,0
1751	0	0,0	0	0,0	0	0,0	10	7,8	0	0,0	0	0,0	3	2,3	3	2,3
1752	0	0,0	0	0,0	0	0,0	19	8,6	0	0,0	0	0,0	6	2,7	3	1,4
19	0	0,0	0	0,0	0	0,0	29	8,1	1	0,3	0	0,0	2	0,6	2	0,6
1950	0	0,0	0	0,0	0	0,0	11	9,8	0	0,0	0	0,0	1	0,9	0	0,0
1951	0	0,0	0	0,0	0	0,0	10	9,6	0	0,0	0	0,0	0	0,0	1	1,0
1952	0	0,0	0	0,0	0	0,0	8	5,6	1	0,7	0	0,0	1	0,7	1	0,7

noch: Ergebnisse der Europawahl 2014

Statistische Bezirke und Wahlbezirke	Wahlberechtigte				Wählerinnen und Wähler		Wahlbeteiligung ²⁾	gültige Stimmen	ungültige Stimmen
	lt. Wählerliste ohne WS	mit WS	insgesamt	dar. mit WS	insgesamt	dar. mit WS			
	Zahl	Zahl	Zahl	%	Zahl	Zahl	%	Zahl	Zahl
	1	2	3	4	5	6	7	8	9
20 St. Leonhard	6 605	768	7 373	10,4	1 435	8	29,1	1 424	11
2050 Rothenburger Str., Schnepfenhorststr.	806	119	925	12,9	200	1	33,5	199	1
2051 Konstanzenstr., Blücherstr.	792	158	950	16,6	246	5	40,9	244	2
2052 Orffstr., Geisseestr.	778	94	872	10,8	168	0	29,3	168	0
2053 Gernotstr., Zollerstr.	811	69	880	7,8	134	0	22,6	131	3
2054 Felixstr., Leopoldstr.	698	94	792	11,9	170	0	32,6	167	3
2055 Otmarstr., Grünstr.	822	72	894	8,1	209	1	30,8	209	0
2056 Schwabacher Str., Hermannstr.	750	75	825	9,1	118	0	22,8	117	1
2057 Schlachthofstr., Webersgasse	1 148	87	1 235	7,0	190	1	21,9	189	1
21 Sündersbühl	2 961	232	3 193	7,3	604	2	25,6	598	6
2150 Bernadottestr., Söderblomstr.	796	80	876	9,1	210	0	32,5	207	3
2151 Herzog-Bernhard-Str., Nansenstr.	809	78	887	8,8	186	1	29,1	184	2
2152 Witschelstr., Holzschuherstr.	758	47	805	5,8	113	0	19,5	112	1
2153 Bertha-von-Suttner-Str., Zweigstr.	598	27	625	4,3	95	1	19,1	95	0
22 Bärenschanze	4 014	594	4 608	12,9	1 117	4	36,2	1 109	8
2250 Veit-Stoß-Platz, Austr.	819	138	957	14,4	293	1	44,0	293	0
2251 Murrstr., Paumgartnerstr.	725	115	840	13,7	183	0	34,6	179	4
2252 Adam-Klein-Str., Nützelstr.	671	48	719	6,7	152	0	27,4	151	1
2253 Denisstr., Glockendonstr.	628	100	728	13,7	176	0	37,0	174	2
2254 Mannertstr., Troststr.	1 171	193	1 364	14,1	313	3	35,9	312	1
23 Sandberg	6 222	1 029	7 251	14,2	1 765	6	37,5	1 755	10
2350 Poppenreuther Str., Fleischmannstr.	724	101	825	12,2	225	1	38,6	222	3
2351 Kirschgartenstr., Poppelstr.	784	111	895	12,4	238	0	38,2	238	0
2352 Franzstr., Wiesentalstr.	803	184	987	18,6	242	1	41,8	239	3
2353 Amalienstr., Sandbergstr.	761	148	909	16,3	195	0	36,7	195	0
2354 Äußere Großweidenmühlstr., Steinstr.	750	125	875	14,3	256	1	42,5	255	1
2355 Adelgundenstr., Julienstr.	736	105	841	12,5	181	1	33,1	180	1
2356 Gottliebstr., Krugstr.	777	104	881	11,8	214	0	35,3	213	1
2357 Christoph-Weiß-Str., Helenenstr.	887	151	1 038	14,5	214	2	34,0	213	1
24 Bielingplatz	2 962	734	3 696	19,9	1 184	7	50,4	1 178	6
2450 Vogelherdstr., Prof.-Ernst-Nathan-Str.	703	212	915	23,2	293	3	53,3	293	0
2451 Hallerstr., Rilkestr.	735	171	906	18,9	302	0	51,0	301	1
2452 Hufelandstr., Juvenellstr.	733	189	922	20,5	283	3	49,5	279	4
2453 Bielingplatz, Friedrich-Ebert-Platz	791	162	953	17,0	306	1	47,9	305	1
25 Uhlandstraße	6 099	1 177	7 276	16,2	2 036	8	43,0	2 021	15
2550 Cranachstr., Gärtnerstr.	874	154	1 028	15,0	218	0	35,2	216	2
2551 Kleinreuther Weg, Schäufileinstr. (R)	805	75	880	8,5	160	0	26,1	158	2
2552 Harrichstr., Riemenschneiderstr.	1 003	86	1 089	7,9	216	2	27,0	213	3
2553 Innerer Kleinreuther Weg, Pilotystr.	779	217	996	21,8	277	3	47,9	276	1
2554 Uhlandstr., Kaulbachstr.	877	195	1 072	18,2	439	1	57,8	435	4
2555 Innere Kobergerstr., Meuschelstr.	704	166	870	19,1	286	2	50,5	285	1
2556 Wilderstr., Kobergerplatz	1 057	284	1 341	21,2	440	0	52,6	438	2
26 Maxfeld	5 874	1 201	7 075	17,0	2 039	13	44,5	2 031	8
2650 Schlüsselfelderstr., Schmausengartenst	842	129	971	13,3	321	0	45,5	320	1
2651 Friedenstr., Goethestr.	972	175	1 147	15,3	329	4	42,6	328	1
2652 Parkstr., Am Stadtpark	820	199	1 019	19,5	293	1	46,9	293	0
2653 Am Stadtpark, Bayreuther Str.	712	204	916	22,3	228	0	45,7	227	1
2654 Avenariusstr., Friedenstr.	995	199	1 194	16,7	276	2	38,5	274	2
2655 Neue Hegelstr., Kantstr.	776	139	915	15,2	318	5	48,4	316	2
2656 Schopenhauerstr., Attinghausenstr.	757	156	913	17,1	274	1	45,9	273	1
27 Veilhof	6 725	1 270	7 995	15,9	2 220	13	42,4	2 206	14
2750 Bauvereinstr., Zeiss-Str.	914	127	1 041	12,2	289	1	39,1	285	4
2751 Riehlstr., Veilhofstr.	634	84	718	11,7	176	0	35,4	174	2
2752 Ludwig-Feuerbach-Str., Siebmacherstr.	886	188	1 074	17,5	257	2	40,1	257	0
2753 Martin-Behaim-Str., Deichslerstr.	1 012	216	1 228	17,6	360	2	45,6	356	4
2754 Martin-Behaim-Str., Fichtestr.	889	143	1 032	13,9	270	1	39,0	268	2
2755 Olof-Palme-Platz, Fenitzerplatz	805	215	1 020	21,1	329	3	51,6	329	0
2756 Am Messehaus, Fröbelstr.	875	174	1 049	16,6	339	4	47,4	337	2
2757 Wieselerstr., Deumentenstr.	710	123	833	14,8	200	0	37,8	200	0

noch: Ergebnisse der Europawahl 2014

Stat. Bezirke und Wahlbezirke	BP		Tierschutzpartei		PIRATEN		FAMILIE		PBC		Volksabstimmung		CM		AUF	
	Zahl	%	Zahl	%	Zahl	%	Zahl	%	Zahl	%	Zahl	%	Zahl	%	Zahl	%
	26	27	28	29	30	31	32	33	34	35	36	37	38	39	40	41
20	6	0,4	22	1,5	35	2,5	6	0,4	1	0,1	3	0,2	0	0,0	4	0,3
2050	2	1,0	5	2,5	3	1,5	0	0,0	1	0,5	0	0,0	0	0,0	1	0,5
2051	0	0,0	3	1,2	5	2,0	2	0,8	0	0,0	0	0,0	0	0,0	0	0,0
2052	0	0,0	4	2,4	1	0,6	1	0,6	0	0,0	0	0,0	0	0,0	2	1,2
2053	1	0,8	1	0,8	3	2,3	1	0,8	0	0,0	0	0,0	0	0,0	1	0,8
2054	1	0,6	2	1,2	5	3,0	1	0,6	0	0,0	1	0,6	0	0,0	0	0,0
2055	1	0,5	1	0,5	6	2,9	1	0,5	0	0,0	0	0,0	0	0,0	0	0,0
2056	0	0,0	3	2,6	4	3,4	0	0,0	0	0,0	2	1,7	0	0,0	0	0,0
2057	1	0,5	3	1,6	8	4,2	0	0,0	0	0,0	0	0,0	0	0,0	0	0,0
21	5	0,8	7	1,2	22	3,7	6	1,0	2	0,3	3	0,5	1	0,2	1	0,2
2150	2	1,0	1	0,5	4	1,9	2	1,0	0	0,0	1	0,5	1	0,5	1	0,5
2151	1	0,5	2	1,1	4	2,2	0	0,0	1	0,5	1	0,5	0	0,0	0	0,0
2152	2	1,8	3	2,7	9	8,0	0	0,0	0	0,0	0	0,0	0	0,0	0	0,0
2153	0	0,0	1	1,1	5	5,3	4	4,2	1	1,1	1	1,1	0	0,0	0	0,0
22	1	0,1	8	0,7	42	3,8	4	0,4	4	0,4	4	0,4	0	0,0	6	0,5
2250	0	0,0	2	0,7	10	3,4	1	0,3	2	0,7	0	0,0	0	0,0	2	0,7
2251	0	0,0	2	1,1	3	1,7	0	0,0	1	0,6	2	1,1	0	0,0	0	0,0
2252	0	0,0	2	1,3	6	4,0	0	0,0	1	0,7	0	0,0	0	0,0	0	0,0
2253	0	0,0	1	0,6	6	3,4	1	0,6	0	0,0	0	0,0	0	0,0	2	1,1
2254	1	0,3	1	0,3	17	5,4	2	0,6	0	0,0	2	0,6	0	0,0	2	0,6
23	2	0,1	18	1,0	65	3,7	1	0,1	3	0,2	5	0,3	4	0,2	2	0,1
2350	0	0,0	2	0,9	9	4,1	0	0,0	0	0,0	1	0,5	3	1,4	2	0,9
2351	1	0,4	2	0,8	7	2,9	0	0,0	0	0,0	0	0,0	0	0,0	0	0,0
2352	0	0,0	2	0,8	2	0,8	0	0,0	0	0,0	1	0,4	0	0,0	0	0,0
2353	1	0,5	1	0,5	11	5,6	0	0,0	0	0,0	1	0,5	0	0,0	0	0,0
2354	0	0,0	4	1,6	11	4,3	0	0,0	0	0,0	0	0,0	0	0,0	0	0,0
2355	0	0,0	4	2,2	3	1,7	0	0,0	0	0,0	1	0,6	0	0,0	0	0,0
2356	0	0,0	2	0,9	9	4,2	1	0,5	0	0,0	0	0,0	1	0,5	0	0,0
2357	0	0,0	1	0,5	13	6,1	0	0,0	3	1,4	1	0,5	0	0,0	0	0,0
24	1	0,1	13	1,1	21	1,8	6	0,5	1	0,1	1	0,1	0	0,0	2	0,2
2450	1	0,3	4	1,4	6	2,0	3	1,0	0	0,0	0	0,0	0	0,0	1	0,3
2451	0	0,0	4	1,3	7	2,3	1	0,3	0	0,0	0	0,0	0	0,0	0	0,0
2452	0	0,0	1	0,4	2	0,7	2	0,7	0	0,0	1	0,4	0	0,0	0	0,0
2453	0	0,0	4	1,3	6	2,0	0	0,0	1	0,3	0	0,0	0	0,0	1	0,3
25	3	0,1	15	0,7	60	3,0	7	0,3	0	0,0	2	0,1	0	0,0	1	0,0
2550	0	0,0	3	1,4	9	4,2	1	0,5	0	0,0	0	0,0	0	0,0	0	0,0
2551	0	0,0	2	1,3	5	3,2	1	0,6	0	0,0	2	1,3	0	0,0	0	0,0
2552	1	0,5	0	0,0	7	3,3	2	0,9	0	0,0	0	0,0	0	0,0	0	0,0
2553	0	0,0	3	1,1	10	3,6	1	0,4	0	0,0	0	0,0	0	0,0	0	0,0
2554	0	0,0	3	0,7	11	2,5	0	0,0	0	0,0	0	0,0	0	0,0	0	0,0
2555	0	0,0	4	1,4	6	2,1	1	0,4	0	0,0	0	0,0	0	0,0	1	0,4
2556	2	0,5	0	0,0	12	2,7	1	0,2	0	0,0	0	0,0	0	0,0	0	0,0
26	6	0,3	26	1,3	47	2,3	5	0,2	6	0,3	2	0,1	0	0,0	5	0,2
2650	1	0,3	4	1,3	4	1,3	1	0,3	1	0,3	0	0,0	0	0,0	1	0,3
2651	2	0,6	1	0,3	8	2,4	1	0,3	1	0,3	0	0,0	0	0,0	1	0,3
2652	0	0,0	6	2,0	7	2,4	0	0,0	0	0,0	0	0,0	0	0,0	0	0,0
2653	0	0,0	1	0,4	3	1,3	0	0,0	0	0,0	0	0,0	0	0,0	0	0,0
2654	1	0,4	4	1,5	10	3,6	0	0,0	1	0,4	1	0,4	0	0,0	3	1,1
2655	0	0,0	6	1,9	9	2,8	0	0,0	1	0,3	0	0,0	0	0,0	0	0,0
2656	2	0,7	4	1,5	6	2,2	3	1,1	2	0,7	1	0,4	0	0,0	0	0,0
27	14	0,6	30	1,4	70	3,2	6	0,3	4	0,2	6	0,3	0	0,0	2	0,1
2750	0	0,0	3	1,1	4	1,4	0	0,0	0	0,0	1	0,4	0	0,0	2	0,7
2751	1	0,6	4	2,3	2	1,1	1	0,6	0	0,0	0	0,0	0	0,0	0	0,0
2752	3	1,2	2	0,8	5	1,9	1	0,4	0	0,0	1	0,4	0	0,0	0	0,0
2753	1	0,3	4	1,1	7	2,0	1	0,3	0	0,0	1	0,3	0	0,0	0	0,0
2754	2	0,7	9	3,4	9	3,4	0	0,0	0	0,0	0	0,0	0	0,0	0	0,0
2755	7	2,1	1	0,3	14	4,3	1	0,3	1	0,3	1	0,3	0	0,0	0	0,0
2756	0	0,0	2	0,6	18	5,3	0	0,0	2	0,6	1	0,3	0	0,0	0	0,0
2757	0	0,0	5	2,5	11	5,5	2	1,0	1	0,5	1	0,5	0	0,0	0	0,0

noch: Ergebnisse der Europawahl 2014

Stat. Bezirke und Wahl- bezirke	DKP		BüSo		PSG		AfD		PRO NRW		MLPD		NPD		Die PARTEI	
	Zahl	%	Zahl	%	Zahl	%	Zahl	%	Zahl	%	Zahl	%	Zahl	%	Zahl	%
	42	43	44	45	46	47	48	49	50	51	52	53	54	55	56	57
20	0	0,0	0	0,0	0	0,0	136	9,6	0	0,0	4	0,3	26	1,8	12	0,8
2050	0	0,0	0	0,0	0	0,0	14	7,0	0	0,0	0	0,0	4	2,0	1	0,5
2051	0	0,0	0	0,0	0	0,0	19	7,8	0	0,0	0	0,0	6	2,5	4	1,6
2052	0	0,0	0	0,0	0	0,0	14	8,3	0	0,0	2	1,2	5	3,0	2	1,2
2053	0	0,0	0	0,0	0	0,0	14	10,7	0	0,0	0	0,0	1	0,8	0	0,0
2054	0	0,0	0	0,0	0	0,0	17	10,2	0	0,0	0	0,0	3	1,8	1	0,6
2055	0	0,0	0	0,0	0	0,0	28	13,4	0	0,0	0	0,0	6	2,9	2	1,0
2056	0	0,0	0	0,0	0	0,0	10	8,5	0	0,0	0	0,0	0	0,0	0	0,0
2057	0	0,0	0	0,0	0	0,0	20	10,6	0	0,0	2	1,1	1	0,5	2	1,1
21	0	0,0	0	0,0	0	0,0	58	9,7	1	0,2	2	0,3	11	1,8	5	0,8
2150	0	0,0	0	0,0	0	0,0	16	7,7	1	0,5	0	0,0	5	2,4	4	1,9
2151	0	0,0	0	0,0	0	0,0	23	12,5	0	0,0	1	0,5	1	0,5	0	0,0
2152	0	0,0	0	0,0	0	0,0	7	6,3	0	0,0	1	0,9	1	0,9	1	0,9
2153	0	0,0	0	0,0	0	0,0	12	12,6	0	0,0	0	0,0	4	4,2	0	0,0
22	11	1,0	0	0,0	1	0,1	66	6,0	0	0,0	12	1,1	8	0,7	24	2,2
2250	7	2,4	0	0,0	0	0,0	14	4,8	0	0,0	3	1,0	0	0,0	6	2,0
2251	0	0,0	0	0,0	0	0,0	12	6,7	0	0,0	1	0,6	0	0,0	5	2,8
2252	2	1,3	0	0,0	1	0,7	8	5,3	0	0,0	6	4,0	4	2,6	5	3,3
2253	1	0,6	0	0,0	0	0,0	9	5,2	0	0,0	2	1,1	3	1,7	1	0,6
2254	1	0,3	0	0,0	0	0,0	23	7,4	0	0,0	0	0,0	1	0,3	7	2,2
23	3	0,2	0	0,0	2	0,1	151	8,6	0	0,0	2	0,1	15	0,9	37	2,1
2350	1	0,5	0	0,0	0	0,0	23	10,4	0	0,0	0	0,0	2	0,9	1	0,5
2351	1	0,4	0	0,0	1	0,4	29	12,2	0	0,0	0	0,0	3	1,3	6	2,5
2352	0	0,0	0	0,0	0	0,0	23	9,6	0	0,0	1	0,4	0	0,0	7	2,9
2353	0	0,0	0	0,0	0	0,0	10	5,1	0	0,0	0	0,0	1	0,5	3	1,5
2354	1	0,4	0	0,0	1	0,4	16	6,3	0	0,0	0	0,0	2	0,8	7	2,7
2355	0	0,0	0	0,0	0	0,0	11	6,1	0	0,0	1	0,6	1	0,6	5	2,8
2356	0	0,0	0	0,0	0	0,0	17	8,0	0	0,0	0	0,0	3	1,4	3	1,4
2357	0	0,0	0	0,0	0	0,0	22	10,3	0	0,0	0	0,0	3	1,4	5	2,3
24	1	0,1	0	0,0	0	0,0	51	4,3	0	0,0	2	0,2	9	0,8	16	1,4
2450	0	0,0	0	0,0	0	0,0	12	4,1	0	0,0	0	0,0	1	0,3	3	1,0
2451	0	0,0	0	0,0	0	0,0	10	3,3	0	0,0	0	0,0	1	0,3	4	1,3
2452	1	0,4	0	0,0	0	0,0	17	6,1	0	0,0	0	0,0	3	1,1	4	1,4
2453	0	0,0	0	0,0	0	0,0	12	3,9	0	0,0	2	0,7	4	1,3	5	1,6
25	7	0,3	0	0,0	2	0,1	154	7,6	0	0,0	2	0,1	13	0,6	24	1,2
2550	1	0,5	0	0,0	0	0,0	20	9,3	0	0,0	1	0,5	2	0,9	3	1,4
2551	1	0,6	0	0,0	0	0,0	17	10,8	0	0,0	0	0,0	1	0,6	0	0,0
2552	1	0,5	0	0,0	0	0,0	12	5,6	0	0,0	0	0,0	3	1,4	2	0,9
2553	0	0,0	0	0,0	0	0,0	16	5,8	0	0,0	0	0,0	2	0,7	5	1,8
2554	3	0,7	0	0,0	1	0,2	24	5,5	0	0,0	0	0,0	3	0,7	4	0,9
2555	0	0,0	0	0,0	1	0,4	26	9,1	0	0,0	1	0,4	1	0,4	7	2,5
2556	1	0,2	0	0,0	0	0,0	39	8,9	0	0,0	0	0,0	1	0,2	3	0,7
26	0	0,0	1	0,0	1	0,0	146	7,2	2	0,1	0	0,0	17	0,8	16	0,8
2650	0	0,0	0	0,0	0	0,0	24	7,5	0	0,0	0	0,0	4	1,3	3	0,9
2651	0	0,0	0	0,0	1	0,3	21	6,4	0	0,0	0	0,0	2	0,6	5	1,5
2652	0	0,0	0	0,0	0	0,0	18	6,1	0	0,0	0	0,0	1	0,3	4	1,4
2653	0	0,0	0	0,0	0	0,0	12	5,3	1	0,4	0	0,0	3	1,3	2	0,9
2654	0	0,0	1	0,4	0	0,0	17	6,2	1	0,4	0	0,0	1	0,4	0	0,0
2655	0	0,0	0	0,0	0	0,0	24	7,6	0	0,0	0	0,0	3	0,9	1	0,3
2656	0	0,0	0	0,0	0	0,0	30	11,0	0	0,0	0	0,0	3	1,1	1	0,4
27	6	0,3	1	0,0	1	0,0	147	6,7	2	0,1	2	0,1	19	0,9	28	1,3
2750	0	0,0	0	0,0	0	0,0	18	6,3	0	0,0	1	0,4	4	1,4	2	0,7
2751	0	0,0	0	0,0	0	0,0	8	4,6	0	0,0	0	0,0	1	0,6	3	1,7
2752	0	0,0	0	0,0	1	0,4	20	7,8	0	0,0	0	0,0	4	1,6	2	0,8
2753	3	0,8	0	0,0	0	0,0	27	7,6	1	0,3	0	0,0	2	0,6	2	0,6
2754	0	0,0	0	0,0	0	0,0	17	6,3	0	0,0	0	0,0	2	0,7	7	2,6
2755	2	0,6	0	0,0	0	0,0	14	4,3	0	0,0	1	0,3	0	0,0	2	0,6
2756	1	0,3	1	0,3	0	0,0	20	5,9	1	0,3	0	0,0	2	0,6	9	2,7
2757	0	0,0	0	0,0	0	0,0	23	11,5	0	0,0	0	0,0	4	2,0	1	0,5

noch: Ergebnisse der Europawahl 2014

Statistische Bezirke und Wahlbezirke	Wahlberechtigte				Wählerinnen und Wähler		Wahlbeteiligung ²⁾	gültige Stimmen	ungültige Stimmen
	lt. Wählerliste ohne WS	mit WS	insgesamt	dar. mit WS	insgesamt	dar. mit WS			
	Zahl	Zahl	Zahl	%	Zahl	Zahl	%	Zahl	Zahl
	1	2	3	4	5	6	7	8	9
28 Tullnau	2 186	318	2 504	12,7	639	4	37,2	633	6
2850 Kressengartenstr., Tullnaustr.	747	98	845	11,6	248	0	40,2	245	3
2851 Teutonenstr., Würfleinstr.	691	119	810	14,7	188	3	36,6	188	0
2852 Dagmarstr., Erhardstr.	748	101	849	11,9	203	1	34,9	200	3
29 Gleißhammer	3 679	824	4 503	18,3	1 223	5	44,1	1 216	7
2950 Ursulastr., Philipp-Kittler-Str.	826	168	994	16,9	285	2	44,3	284	1
2951 Spiegelauer Str., Metthingstr.	930	262	1 192	22,0	421	2	55,7	420	1
2952 Komotauer Str., Schöpfstr.	799	179	978	18,3	234	0	41,0	231	3
2953 Sudetendeutsche Str., Pastoriusstr.	541	75	616	12,2	113	0	29,7	113	0
2954 Bertastr., Karlsbader Str.	583	140	723	19,4	170	1	41,5	168	2
30 Dutzendteich	586	101	687	14,7	157	0	36,6	157	0
3050 Oskar-von-Miller-Str., Beuthener Str.	586	101	687	14,7	157	0	36,6	157	0
31 Rangierbahnhof-Siedlung	2 481	367	2 848	12,9	718	1	37,2	710	8
3150 Schnorrstr., Bauernfeindstr.	987	99	1 086	9,1	273	0	33,7	270	3
3151 Sonnenstr., Planetenring	832	140	972	14,4	238	0	37,9	238	0
3152 Jupiterwinkel, Saturnweg	662	128	790	16,2	207	1	41,2	202	5
32 Langwasser Nordwest	4 951	652	5 603	11,6	1 353	3	35,0	1 339	14
3250 Neuselsbrunn	852	152	1 004	15,1	247	1	38,6	243	4
3251 Herzogstandstr., Hochgernstr.	897	66	963	6,9	192	0	26,3	190	2
3252 Grüntenweg, Zugspitzstr.	793	130	923	14,1	257	1	40,9	251	6
3253 Hochvogelring, Schneeferrerring (R)	801	169	970	17,4	293	0	46,5	291	2
3254 Brauneckweg, Scharfreiterring	863	46	909	5,1	168	0	23,2	168	0
3255 Hochkalterstr., Untersbergstr.	745	89	834	10,7	196	1	33,3	196	0
33 Langwasser Nordost	4 200	786	4 986	15,8	1 192	1	38,6	1 185	7
3350 Bertolt-Brecht-Str., Kerschensteinerstr.	826	184	1 010	18,2	284	1	45,0	283	1
3351 Euckenweg, Thomas-Mann-Str. (R)	865	106	971	10,9	200	0	30,8	198	2
3352 Erich-Kästner-Weg, Zuckmayerweg	861	109	970	11,2	208	0	31,9	207	1
3353 Hans-Fallada-Str., Tucholskystr.	850	151	1 001	15,1	219	0	36,0	217	2
3354 Lina-Ammon-Str., Frank-Wedekind-Str.	798	236	1 034	22,8	281	0	48,5	280	1
35 Altenfurt Nord	748	130	878	14,8	216	0	38,4	215	1
3550 Breslauer Str., Wohlauer Str.	748	130	878	14,8	216	0	38,4	215	1
36 Langwasser Südost ¹⁾	6 610	666	7 276	9,2	1 513	7	29,2	1 498	15
3650 Gleiwitzer Str., Salzbrunner Str.	894	111	1 005	11,0	274	2	37,4	273	1
3651 Jauerstr., Josef-Simon-Str.	597	206	803	25,7	327	1	64,6	322	5
3652 Liegnitzer Str., Gleiwitzer Str.	839	79	918	8,6	218	1	31,7	216	2
3653 Warmbrunner Str., Reinerzer Str.	841	43	884	4,9	136	2	19,7	135	1
3654 Heinrich-Böll-Platz, Striegauer Str.	856	48	904	5,3	158	0	22,4	156	2
3655 Ratiborstr., Giesbertsstr.	889	73	962	7,6	162	1	23,8	161	1
3656 Glogauer Str., Giesbertsstr.	860	65	925	7,0	113	0	18,8	112	1
3657 Giesbertsstr., Windthorststr.	834	41	875	4,7	125	0	18,7	123	2
37 Langwasser Südwest	5 707	753	6 460	11,7	1 521	2	34,4	1 506	15
3750 Gensfelderweg, Neulandstr.	736	139	875	15,9	203	1	37,9	200	3
3751 Trebnitzer Str., Münsterberger Str.	904	101	1 005	10,0	172	0	26,5	172	0
3752 Namslauer Str., Strehleener Str.	863	111	974	11,4	231	1	34,3	228	3
3753 Dr.-Linnert-Ring, Schrammstr.	827	118	945	12,5	199	0	32,7	197	2
3754 Am Zollhaus, Bonhoefferstr.	828	110	938	11,7	265	0	39,2	263	2
3755 Görlitzer Str., Bernstädter Str. (R)	780	59	839	7,0	162	0	25,9	161	1
3756 Ohlauer Str., Reichweinst.	769	115	884	13,0	289	0	44,8	285	4
38 Altenfurt, Moorenbrunn ¹⁾	5 335	1 240	6 575	18,9	1 948	3	47,2	1 932	16
3850 Habsburgerstr., Altenfurter Str. (R)	967	190	1 157	16,4	380	1	48,1	378	2
3851 Wittelsbacherstr., Karl-Hertel-Str. (R)	736	200	936	21,4	244	0	46,0	243	1
3852 Schreiberhauer Str., Krainer Str.	710	183	893	20,5	271	0	49,5	270	1
3853 Moorenbrunner Str., Am Tower	716	147	863	17,0	243	0	44,1	239	4
3854 Klagenfurter Str., Radstädter Str.	792	133	925	14,4	294	2	45,0	293	1
3855 Welfenstr., Hermann-Kolb-Str.	751	185	936	19,8	209	0	40,8	207	2
3856 Salzburger Str., Klagenfurter Str.	663	202	865	23,4	307	0	57,3	302	5

noch: Ergebnisse der Europawahl 2014

Stat. Bezirke und Wahlbezirke	CSU		SPD		GRÜNE		FDP		FREIE WÄHLER		DIE LINKE		ödp		REP	
	Zahl	%	Zahl	%	Zahl	%	Zahl	%	Zahl	%	Zahl	%	Zahl	%	Zahl	%
	10	11	12	13	14	15	16	17	18	19	20	21	22	23	24	25
28	155	24,5	166	26,2	98	15,5	20	3,2	8	1,3	44	7,0	21	3,3	2	0,3
2850	64	26,1	73	29,8	35	14,3	9	3,7	3	1,2	10	4,1	5	2,0	0	0,0
2851	40	21,3	48	25,5	27	14,4	5	2,7	1	0,5	16	8,5	8	4,3	0	0,0
2852	51	25,5	45	22,5	36	18,0	6	3,0	4	2,0	18	9,0	8	4,0	2	1,0
29	278	22,9	384	31,6	196	16,1	23	1,9	20	1,6	89	7,3	31	2,5	11	0,9
2950	81	28,5	85	29,9	40	14,1	3	1,1	3	1,1	17	6,0	3	1,1	0	0,0
2951	95	22,6	133	31,7	74	17,6	8	1,9	8	1,9	34	8,1	15	3,6	0	0,0
2952	44	19,0	72	31,2	40	17,3	6	2,6	6	2,6	11	4,8	5	2,2	4	1,7
2953	25	22,1	42	37,2	15	13,3	1	0,9	2	1,8	9	8,0	3	2,7	2	1,8
2954	33	19,6	52	31,0	27	16,1	5	3,0	1	0,6	18	10,7	5	3,0	5	3,0
30	32	20,4	45	28,7	19	12,1	5	3,2	1	0,6	13	8,3	5	3,2	1	0,6
3050	32	20,4	45	28,7	19	12,1	5	3,2	1	0,6	13	8,3	5	3,2	1	0,6
31	149	21,0	341	48,0	39	5,5	3	0,4	7	1,0	51	7,2	7	1,0	4	0,6
3150	51	18,9	113	41,9	25	9,3	1	0,4	2	0,7	20	7,4	3	1,1	1	0,4
3151	55	23,1	130	54,6	6	2,5	0	0,0	4	1,7	19	8,0	2	0,8	1	0,4
3152	43	21,3	98	48,5	8	4,0	2	1,0	1	0,5	12	5,9	2	1,0	2	1,0
32	449	33,5	436	32,6	77	5,8	20	1,5	27	2,0	95	7,1	20	1,5	13	1,0
3250	65	26,7	79	32,5	12	4,9	8	3,3	9	3,7	20	8,2	1	0,4	5	2,1
3251	79	41,6	59	31,1	10	5,3	1	0,5	4	2,1	12	6,3	1	0,5	2	1,1
3252	81	32,3	87	34,7	12	4,8	8	3,2	2	0,8	19	7,6	3	1,2	2	0,8
3253	116	39,9	97	33,3	26	8,9	1	0,3	3	1,0	10	3,4	8	2,7	2	0,7
3254	54	32,1	48	28,6	9	5,4	1	0,6	6	3,6	13	7,7	5	3,0	2	1,2
3255	54	27,6	66	33,7	8	4,1	1	0,5	3	1,5	21	10,7	2	1,0	0	0,0
33	367	31,0	372	31,4	131	11,1	17	1,4	18	1,5	68	5,7	26	2,2	5	0,4
3350	70	24,7	77	27,2	45	15,9	5	1,8	7	2,5	22	7,8	12	4,2	2	0,7
3351	57	28,8	82	41,4	10	5,1	3	1,5	0	0,0	7	3,5	4	2,0	1	0,5
3352	77	37,2	61	29,5	10	4,8	0	0,0	2	1,0	21	10,1	2	1,0	1	0,5
3353	73	33,6	65	30,0	27	12,4	0	0,0	7	3,2	13	6,0	2	0,9	1	0,5
3354	90	32,1	87	31,1	39	13,9	9	3,2	2	0,7	5	1,8	6	2,1	0	0,0
35	72	33,5	55	25,6	36	16,7	3	1,4	7	3,3	8	3,7	5	2,3	0	0,0
3550	72	33,5	55	25,6	36	16,7	3	1,4	7	3,3	8	3,7	5	2,3	0	0,0
36 ¹⁾	509	34,0	506	33,8	95	6,3	28	1,9	24	1,6	96	6,4	35	2,3	4	0,3
3650	84	30,8	99	36,3	23	8,4	8	2,9	8	2,9	15	5,5	5	1,8	0	0,0
3651	114	35,4	116	36,0	32	9,9	8	2,5	3	0,9	8	2,5	16	5,0	0	0,0
3652	85	39,4	78	36,1	7	3,2	1	0,5	5	2,3	9	4,2	5	2,3	1	0,5
3653	36	26,7	50	37,0	9	6,7	2	1,5	0	0,0	9	6,7	1	0,7	3	2,2
3654	52	33,3	48	30,8	5	3,2	2	1,3	2	1,3	15	9,6	4	2,6	0	0,0
3655	53	32,9	48	29,8	8	5,0	5	3,1	3	1,9	16	9,9	1	0,6	0	0,0
3656	35	31,3	40	35,7	5	4,5	2	1,8	0	0,0	9	8,0	1	0,9	0	0,0
3657	50	40,7	27	22,0	6	4,9	0	0,0	3	2,4	15	12,2	2	1,6	0	0,0
37	437	29,0	548	36,4	120	8,0	24	1,6	22	1,5	86	5,7	27	1,8	3	0,2
3750	70	35,0	67	33,5	23	11,5	1	0,5	2	1,0	8	4,0	2	1,0	1	0,5
3751	41	23,8	55	32,0	15	8,7	1	0,6	3	1,7	15	8,7	3	1,7	0	0,0
3752	73	32,0	82	36,0	19	8,3	1	0,4	3	1,3	17	7,5	3	1,3	0	0,0
3753	44	22,3	79	40,1	13	6,6	4	2,0	2	1,0	8	4,1	5	2,5	0	0,0
3754	65	24,7	110	41,8	20	7,6	8	3,0	7	2,7	5	1,9	6	2,3	1	0,4
3755	44	27,3	61	37,9	5	3,1	7	4,3	2	1,2	16	9,9	2	1,2	0	0,0
3756	100	35,1	94	33,0	25	8,8	2	0,7	3	1,1	17	6,0	6	2,1	1	0,4
38 ¹⁾	609	31,5	589	30,5	240	12,4	57	3,0	37	1,9	72	3,7	54	2,8	11	0,6
3850	115	30,4	111	29,4	51	13,5	13	3,4	11	2,9	12	3,2	11	2,9	0	0,0
3851	58	23,9	72	29,6	38	15,6	15	6,2	5	2,1	10	4,1	10	4,1	1	0,4
3852	86	31,9	85	31,5	29	10,7	14	5,2	5	1,9	10	3,7	3	1,1	1	0,4
3853	84	35,1	58	24,3	34	14,2	4	1,7	2	0,8	13	5,4	10	4,2	2	0,8
3854	93	31,7	103	35,2	39	13,3	2	0,7	0	0,0	15	5,1	5	1,7	4	1,4
3855	56	27,1	61	29,5	21	10,1	1	0,5	10	4,8	5	2,4	5	2,4	2	1,0
3856	117	38,7	99	32,8	28	9,3	8	2,6	4	1,3	7	2,3	10	3,3	1	0,3

noch: Ergebnisse der Europawahl 2014

Stat. Bezirke und Wahlbezirke	BP		Tierschutzpartei		PIRATEN		FAMILIE		PBC		Volksabstimmung		CM		AUF	
	Zahl	%	Zahl	%	Zahl	%	Zahl	%	Zahl	%	Zahl	%	Zahl	%	Zahl	%
	26	27	28	29	30	31	32	33	34	35	36	37	38	39	40	41
28	0	0,0	12	1,9	17	2,7	7	1,1	0	0,0	2	0,3	0	0,0	0	0,0
2850	0	0,0	2	0,8	7	2,9	4	1,6	0	0,0	1	0,4	0	0,0	0	0,0
2851	0	0,0	5	2,7	5	2,7	2	1,1	0	0,0	1	0,5	0	0,0	0	0,0
2852	0	0,0	5	2,5	5	2,5	1	0,5	0	0,0	0	0,0	0	0,0	0	0,0
29	2	0,2	13	1,1	19	1,6	9	0,7	3	0,2	3	0,2	2	0,2	2	0,2
2950	0	0,0	6	2,1	4	1,4	2	0,7	1	0,4	0	0,0	2	0,7	0	0,0
2951	1	0,2	0	0,0	6	1,4	3	0,7	2	0,5	1	0,2	0	0,0	1	0,2
2952	1	0,4	3	1,3	6	2,6	2	0,9	0	0,0	0	0,0	0	0,0	0	0,0
2953	0	0,0	1	0,9	0	0,0	1	0,9	0	0,0	0	0,0	0	0,0	0	0,0
2954	0	0,0	3	1,8	3	1,8	1	0,6	0	0,0	2	1,2	0	0,0	1	0,6
30	2	1,3	3	1,9	5	3,2	1	0,6	0	0,0	0	0,0	0	0,0	0	0,0
3050	2	1,3	3	1,9	5	3,2	1	0,6	0	0,0	0	0,0	0	0,0	0	0,0
31	5	0,7	4	0,6	9	1,3	4	0,6	2	0,3	2	0,3	1	0,1	3	0,4
3150	1	0,4	2	0,7	6	2,2	2	0,7	0	0,0	2	0,7	0	0,0	3	1,1
3151	0	0,0	1	0,4	0	0,0	0	0,0	2	0,8	0	0,0	0	0,0	0	0,0
3152	4	2,0	1	0,5	3	1,5	2	1,0	0	0,0	0	0,0	1	0,5	0	0,0
32	7	0,5	7	0,5	16	1,2	5	0,4	3	0,2	3	0,2	1	0,1	3	0,2
3250	1	0,4	3	1,2	2	0,8	1	0,4	1	0,4	1	0,4	0	0,0	0	0,0
3251	3	1,6	0	0,0	2	1,1	2	1,1	0	0,0	0	0,0	0	0,0	0	0,0
3252	0	0,0	2	0,8	2	0,8	0	0,0	0	0,0	0	0,0	0	0,0	0	0,0
3253	0	0,0	0	0,0	2	0,7	0	0,0	2	0,7	0	0,0	0	0,0	2	0,7
3254	0	0,0	1	0,6	5	3,0	1	0,6	0	0,0	0	0,0	1	0,6	1	0,6
3255	3	1,5	1	0,5	3	1,5	1	0,5	0	0,0	2	1,0	0	0,0	0	0,0
33	5	0,4	6	0,5	12	1,0	4	0,3	5	0,4	4	0,3	1	0,1	0	0,0
3350	1	0,4	0	0,0	5	1,8	1	0,4	2	0,7	2	0,7	0	0,0	0	0,0
3351	1	0,5	2	1,0	1	0,5	0	0,0	0	0,0	2	1,0	0	0,0	0	0,0
3352	1	0,5	1	0,5	0	0,0	1	0,5	0	0,0	0	0,0	0	0,0	0	0,0
3353	0	0,0	0	0,0	6	2,8	1	0,5	3	1,4	0	0,0	0	0,0	0	0,0
3354	2	0,7	3	1,1	0	0,0	1	0,4	0	0,0	0	0,0	1	0,4	0	0,0
35	1	0,5	7	3,3	8	3,7	1	0,5	0	0,0	0	0,0	0	0,0	0	0,0
3550	1	0,5	7	3,3	8	3,7	1	0,5	0	0,0	0	0,0	0	0,0	0	0,0
36 ¹⁾	3	0,2	16	1,1	19	1,3	6	0,4	2	0,1	1	0,1	2	0,1	1	0,1
3650	0	0,0	1	0,4	2	0,7	1	0,4	0	0,0	0	0,0	0	0,0	1	0,4
3651	1	0,3	3	0,9	1	0,3	0	0,0	0	0,0	0	0,0	0	0,0	0	0,0
3652	1	0,5	2	0,9	0	0,0	1	0,5	0	0,0	0	0,0	0	0,0	0	0,0
3653	0	0,0	1	0,7	5	3,7	1	0,7	0	0,0	1	0,7	0	0,0	0	0,0
3654	1	0,6	5	3,2	3	1,9	0	0,0	0	0,0	0	0,0	1	0,6	0	0,0
3655	0	0,0	1	0,6	2	1,2	2	1,2	1	0,6	0	0,0	0	0,0	0	0,0
3656	0	0,0	1	0,9	2	1,8	0	0,0	0	0,0	0	0,0	0	0,0	0	0,0
3657	0	0,0	2	1,6	4	3,3	1	0,8	1	0,8	0	0,0	1	0,8	0	0,0
37	13	0,9	14	0,9	27	1,8	4	0,3	0	0,0	4	0,3	1	0,1	0	0,0
3750	0	0,0	0	0,0	3	1,5	0	0,0	0	0,0	1	0,5	0	0,0	0	0,0
3751	3	1,7	5	2,9	6	3,5	0	0,0	0	0,0	1	0,6	1	0,6	0	0,0
3752	2	0,9	2	0,9	2	0,9	0	0,0	0	0,0	0	0,0	0	0,0	0	0,0
3753	2	1,0	2	1,0	7	3,6	1	0,5	0	0,0	0	0,0	0	0,0	0	0,0
3754	3	1,1	2	0,8	5	1,9	1	0,4	0	0,0	0	0,0	0	0,0	0	0,0
3755	0	0,0	3	1,9	3	1,9	2	1,2	0	0,0	0	0,0	0	0,0	0	0,0
3756	3	1,1	0	0,0	1	0,4	0	0,0	0	0,0	2	0,7	0	0,0	0	0,0
38 ¹⁾	3	0,2	19	1,0	23	1,2	3	0,2	6	0,3	7	0,4	2	0,1	10	0,5
3850	3	0,8	4	1,1	5	1,3	1	0,3	2	0,5	1	0,3	0	0,0	3	0,8
3851	0	0,0	2	0,8	7	2,9	0	0,0	3	1,2	1	0,4	0	0,0	0	0,0
3852	0	0,0	4	1,5	1	0,4	0	0,0	0	0,0	1	0,4	0	0,0	1	0,4
3853	0	0,0	0	0,0	7	2,9	1	0,4	0	0,0	3	1,3	0	0,0	1	0,4
3854	0	0,0	3	1,0	1	0,3	0	0,0	0	0,0	0	0,0	0	0,0	0	0,0
3855	0	0,0	4	1,9	2	1,0	0	0,0	1	0,5	1	0,5	2	1,0	3	1,4
3856	0	0,0	2	0,7	0	0,0	1	0,3	0	0,0	0	0,0	0	0,0	2	0,7

noch: Ergebnisse der Europawahl 2014

Stat. Bezirke und Wahlbezirke	DKP		BüSo		PSG		AfD		PRO NRW		MLPD		NPD		Die PARTEI	
	Zahl	%	Zahl	%	Zahl	%	Zahl	%	Zahl	%	Zahl	%	Zahl	%	Zahl	%
	42	43	44	45	46	47	48	49	50	51	52	53	54	55	56	57
28	1	0,2	0	0,0	0	0,0	65	10,3	1	0,2	2	0,3	4	0,6	8	1,3
2850	0	0,0	0	0,0	0	0,0	27	11,0	1	0,4	0	0,0	0	0,0	4	1,6
2851	0	0,0	0	0,0	0	0,0	25	13,3	0	0,0	0	0,0	4	2,1	1	0,5
2852	1	0,5	0	0,0	0	0,0	13	6,5	0	0,0	2	1,0	0	0,0	3	1,5
29	0	0,0	0	0,0	0	0,0	110	9,0	1	0,1	0	0,0	10	0,8	10	0,8
2950	0	0,0	0	0,0	0	0,0	30	10,6	1	0,4	0	0,0	4	1,4	2	0,7
2951	0	0,0	0	0,0	0	0,0	34	8,1	0	0,0	0	0,0	1	0,2	4	1,0
2952	0	0,0	0	0,0	0	0,0	27	11,7	0	0,0	0	0,0	3	1,3	1	0,4
2953	0	0,0	0	0,0	0	0,0	8	7,1	0	0,0	0	0,0	2	1,8	2	1,8
2954	0	0,0	0	0,0	0	0,0	11	6,5	0	0,0	0	0,0	0	0,0	1	0,6
30	0	0,0	0	0,0	0	0,0	23	14,6	0	0,0	0	0,0	0	0,0	2	1,3
3050	0	0,0	0	0,0	0	0,0	23	14,6	0	0,0	0	0,0	0	0,0	2	1,3
31	1	0,1	0	0,0	1	0,1	58	8,2	1	0,1	1	0,1	14	2,0	3	0,4
3150	1	0,4	0	0,0	1	0,4	22	8,1	1	0,4	0	0,0	10	3,7	3	1,1
3151	0	0,0	0	0,0	0	0,0	18	7,6	0	0,0	0	0,0	0	0,0	0	0,0
3152	0	0,0	0	0,0	0	0,0	18	8,9	0	0,0	1	0,5	4	2,0	0	0,0
32	1	0,1	0	0,0	1	0,1	128	9,6	0	0,0	1	0,1	16	1,2	10	0,7
3250	1	0,4	0	0,0	0	0,0	29	11,9	0	0,0	0	0,0	3	1,2	2	0,8
3251	0	0,0	0	0,0	0	0,0	11	5,8	0	0,0	0	0,0	4	2,1	0	0,0
3252	0	0,0	0	0,0	0	0,0	29	11,6	0	0,0	1	0,4	2	0,8	1	0,4
3253	0	0,0	0	0,0	1	0,3	18	6,2	0	0,0	0	0,0	0	0,0	3	1,0
3254	0	0,0	0	0,0	0	0,0	14	8,3	0	0,0	0	0,0	4	2,4	3	1,8
3255	0	0,0	0	0,0	0	0,0	27	13,8	0	0,0	0	0,0	3	1,5	1	0,5
33	1	0,1	0	0,0	1	0,1	132	11,1	0	0,0	0	0,0	8	0,7	2	0,2
3350	0	0,0	0	0,0	0	0,0	31	11,0	0	0,0	0	0,0	1	0,4	0	0,0
3351	0	0,0	0	0,0	0	0,0	24	12,1	0	0,0	0	0,0	3	1,5	1	0,5
3352	0	0,0	0	0,0	0	0,0	29	14,0	0	0,0	0	0,0	1	0,5	0	0,0
3353	0	0,0	0	0,0	1	0,5	16	7,4	0	0,0	0	0,0	1	0,5	1	0,5
3354	1	0,4	0	0,0	0	0,0	32	11,4	0	0,0	0	0,0	2	0,7	0	0,0
35	0	0,0	0	0,0	0	0,0	9	4,2	0	0,0	0	0,0	3	1,4	0	0,0
3550	0	0,0	0	0,0	0	0,0	9	4,2	0	0,0	0	0,0	3	1,4	0	0,0
36 ¹⁾	2	0,1	0	0,0	2	0,1	120	8,0	1	0,1	1	0,1	19	1,3	6	0,4
3650	0	0,0	0	0,0	0	0,0	19	7,0	0	0,0	1	0,4	3	1,1	3	1,1
3651	0	0,0	0	0,0	0	0,0	17	5,3	0	0,0	0	0,0	3	0,9	0	0,0
3652	0	0,0	0	0,0	0	0,0	19	8,8	1	0,5	0	0,0	1	0,5	0	0,0
3653	1	0,7	0	0,0	0	0,0	13	9,6	0	0,0	0	0,0	3	2,2	0	0,0
3654	0	0,0	0	0,0	1	0,6	11	7,1	0	0,0	0	0,0	3	1,9	3	1,9
3655	0	0,0	0	0,0	0	0,0	15	9,3	0	0,0	0	0,0	6	3,7	0	0,0
3656	1	0,9	0	0,0	1	0,9	15	13,4	0	0,0	0	0,0	0	0,0	0	0,0
3657	0	0,0	0	0,0	0	0,0	11	8,9	0	0,0	0	0,0	0	0,0	0	0,0
37	1	0,1	0	0,0	0	0,0	140	9,3	2	0,1	1	0,1	20	1,3	12	0,8
3750	0	0,0	0	0,0	0	0,0	19	9,5	0	0,0	0	0,0	2	1,0	1	0,5
3751	0	0,0	0	0,0	0	0,0	17	9,9	0	0,0	0	0,0	2	1,2	4	2,3
3752	0	0,0	0	0,0	0	0,0	18	7,9	0	0,0	0	0,0	5	2,2	1	0,4
3753	0	0,0	0	0,0	0	0,0	26	13,2	1	0,5	0	0,0	2	1,0	1	0,5
3754	0	0,0	0	0,0	0	0,0	24	9,1	0	0,0	0	0,0	3	1,1	3	1,1
3755	0	0,0	0	0,0	0	0,0	12	7,5	0	0,0	0	0,0	2	1,2	2	1,2
3756	1	0,4	0	0,0	0	0,0	24	8,4	1	0,4	1	0,4	4	1,4	0	0,0
38 ¹⁾	0	0,0	0	0,0	0	0,0	163	8,4	1	0,1	0	0,0	15	0,8	11	0,6
3850	0	0,0	0	0,0	0	0,0	30	7,9	1	0,3	0	0,0	2	0,5	2	0,5
3851	0	0,0	0	0,0	0	0,0	16	6,6	0	0,0	0	0,0	2	0,8	3	1,2
3852	0	0,0	0	0,0	0	0,0	24	8,9	0	0,0	0	0,0	4	1,5	2	0,7
3853	0	0,0	0	0,0	0	0,0	18	7,5	0	0,0	0	0,0	1	0,4	1	0,4
3854	0	0,0	0	0,0	0	0,0	25	8,5	0	0,0	0	0,0	3	1,0	0	0,0
3855	0	0,0	0	0,0	0	0,0	28	13,5	0	0,0	0	0,0	2	1,0	3	1,4
3856	0	0,0	0	0,0	0	0,0	22	7,3	0	0,0	0	0,0	1	0,3	0	0,0

noch: Ergebnisse der Europawahl 2014

Statistische Bezirke und Wahlbezirke	Wahlberechtigte				Wählerinnen und Wähler		Wahlbeteiligung ²⁾	gültige Stimmen	ungültige Stimmen
	lt. Wählerliste ohne WS	mit WS	insgesamt	dar. mit WS	insgesamt	dar. mit WS			
	Zahl	Zahl	Zahl	%	Zahl	Zahl	%	Zahl	Zahl
	1	2	3	4	5	6	7	8	9
40 Hasenbuck ¹⁾	2 273	244	2 517	9,7	471	0	27,8	469	2
4050 Gerberstr., Ingolstädter Str.	784	78	862	9,0	153	0	26,2	152	1
4051 Bozener Str., Defreggerstr.	739	68	807	8,4	187	0	31,0	187	0
4052 Gotenstr., Tiroler Str. (R)	750	98	848	11,6	131	0	26,2	130	1
43 Dianastraße ¹⁾	1 008	87	1 095	7,9	155	0	21,6	154	1
4350 Dianastr., Katzwanger Str.	1 008	87	1 095	7,9	155	0	21,6	154	1
44 Trierer Straße	3 279	754	4 033	18,7	1 440	3	53,1	1 435	5
4450 Kettelerstr., Kornburger Str.	807	144	951	15,1	365	2	52,3	364	1
4451 Herpersdorfer Str., Schwarzenloher Str	806	175	981	17,8	354	1	52,6	352	2
4452 Losheimer Str., Deidesheimer Str.	534	153	687	22,3	207	0	50,9	205	2
4453 Hilbringer Str., Friedrichsthaler Str.	559	155	714	21,7	268	0	57,8	268	0
4454 Saarbrückener Str., Gersfelder Str.	573	127	700	18,1	246	0	52,1	246	0
45 Gartenstadt	4 889	1 001	5 890	17,0	1 694	4	44,6	1 685	9
4550 Sebald-Heyden-Str., Paumannstr.	621	93	714	13,0	149	0	33,0	149	0
4551 Kindermannstr., Johann-Krieger-Str.	608	137	745	18,4	260	0	52,1	259	1
4552 Pfälzer-Wald-Str., Saarbrückener Str.	586	173	759	22,8	288	0	59,2	288	0
4553 Minervastr., Falkenhorst	651	138	789	17,5	284	0	52,3	277	7
4554 Karl-Rorich-Str., An der Schwarzlach	612	98	710	13,8	166	1	36,1	166	0
4555 Südwesttangente, Finkenbrunn	541	136	677	20,1	147	1	40,3	147	0
4556 Johann-Krieger-Str., Saarbrückener Str.	641	98	739	13,3	165	2	34,4	165	0
4557 Minervastr., Wacholderweg	629	128	757	16,9	235	0	46,8	234	1
46 Werderau	2 414	285	2 699	10,6	622	0	32,9	618	4
4650 Spießstr., Endresstr.	897	106	1 003	10,6	205	0	30,3	205	0
4651 Pettenkofenstr., Wacholderweg	776	82	858	9,6	203	0	32,6	202	1
4652 Rüsternweg, An der Marterlach (R)	741	97	838	11,6	214	0	36,3	211	3
47 Maiach	749	103	852	12,1	227	0	37,9	224	3
4750 Isarstr., Hafenstr.	749	103	852	12,1	227	0	37,9	224	3
48 Katzwang, Reichelsdorf Ost, R. Kell	6 559	1 763	8 322	21,2	2 275	11	47,0	2 263	12
4850 Gredinger Str., Schalkhaußerstr.	818	214	1 032	20,7	268	3	45,0	266	2
4851 Pyrbaumer Str., Smetanastr.	844	234	1 078	21,7	243	0	42,8	243	0
4852 Leharstr., Kloster-Ebrach-Str.	825	286	1 111	25,7	317	2	52,4	315	2
4853 Albert-Schweitzer-Str., Kamenzer Str. (R)	728	235	963	24,4	290	1	52,8	287	3
4854 Moldastr., Am Pointgraben	800	221	1 021	21,6	334	0	52,9	332	2
4855 Memelstr., Rossinistr. (R)	895	247	1 142	21,6	334	2	49,3	332	2
4856 Hans-Traut-Str., Verdistr.	826	160	986	16,2	283	3	43,6	283	0
4857 Wolkersdorfer Str., Neuseser Str.	823	166	989	16,8	206	0	36,5	205	1
49 Kornburg, Worzeldorf	8 154	2 387	10 541	22,6	2 880	3	48,4	2 869	11
4950 Marthweg, Zum Klösterle	715	236	951	24,8	275	0	52,1	273	2
4951 Am Knauersbach, Sprangerstr.	653	228	881	25,9	271	0	54,9	271	0
4952 Dompfaffweg, Nachtigallstr.,	698	265	963	27,5	258	0	52,5	258	0
4953 Marpergerstr., Riemerschmidstr.	798	201	999	20,1	240	0	42,8	239	1
4954 Mindelheimer Str., Kaufbeurer Str.,	621	193	814	23,7	264	0	54,6	264	0
4955 Van-Gogh-Str., Am Roten Bühl	858	260	1 118	23,3	261	0	45,1	259	2
4956 Worzeldorf	696	241	937	25,7	251	0	50,8	249	2
4957 Oberer Kirchensteig, Kellermannstr.	826	165	991	16,6	325	2	48,1	324	1
4958 Flockenstr., Venatoriusstr.	742	174	916	19,0	256	0	45,7	256	0
4959 Greuth, Kornburger Hauptstr. (R)	718	180	898	20,0	250	0	46,6	248	2
4960 An der Radrunde, Kubinstr.	829	244	1 073	22,7	229	1	42,5	228	1
50 Hohe Marter	3 856	433	4 289	10,1	833	2	28,8	830	3
5050 Olivenweg, Kammersteiner Str.,	787	78	865	9,0	149	0	25,6	149	0
5051 Eythstr., Hohe Marter	837	56	893	6,3	130	0	20,4	129	1
5052 Kaiserslauterer Str., Reutlinger Str.	741	157	898	17,5	205	0	39,2	204	1
5053 Jaeckelstr., Daimlerstr.	649	63	712	8,8	158	0	30,5	157	1
5054 Rottweiler Str., Ambergerstr.	842	79	921	8,6	191	2	28,5	191	0
51 Röthenbach West	5 719	831	6 550	12,7	1 431	3	33,7	1 415	16
5150 Wörnitzstr., Wolframs-Eschenbacher-Str.	811	137	948	14,5	222	1	36,8	222	0
5151 Felsenstr., Staedtlerweg	746	135	881	15,3	203	0	37,4	200	3

noch: Ergebnisse der Europawahl 2014

Stat. Bezirke und Wahlbezirke	BP		Tierschutzpartei		PIRATEN		FAMILIE		PBC		Volksabstimmung		CM		AUF	
	Zahl	%	Zahl	%	Zahl	%	Zahl	%	Zahl	%	Zahl	%	Zahl	%	Zahl	%
	26	27	28	29	30	31	32	33	34	35	36	37	38	39	40	41
40 ¹⁾	8	1,7	5	1,1	11	2,3	0	0,0	1	0,2	1	0,2	1	0,2	2	0,4
4050	4	2,6	1	0,7	3	2,0	0	0,0	1	0,7	0	0,0	1	0,7	0	0,0
4051	1	0,5	1	0,5	4	2,1	0	0,0	0	0,0	1	0,5	0	0,0	1	0,5
4052	3	2,3	3	2,3	4	3,1	0	0,0	0	0,0	0	0,0	0	0,0	1	0,8
43	1	0,6	2	1,3	2	1,3	1	0,6	0	0,0	0	0,0	0	0,0	0	0,0
4350	1	0,6	2	1,3	2	1,3	1	0,6	0	0,0	0	0,0	0	0,0	0	0,0
44	6	0,4	13	0,9	21	1,5	3	0,2	3	0,2	2	0,1	1	0,1	8	0,6
4450	0	0,0	6	1,6	6	1,6	0	0,0	2	0,5	0	0,0	0	0,0	2	0,5
4451	2	0,6	2	0,6	9	2,6	0	0,0	0	0,0	1	0,3	0	0,0	6	1,7
4452	1	0,5	0	0,0	1	0,5	1	0,5	0	0,0	1	0,5	1	0,5	0	0,0
4453	2	0,7	2	0,7	1	0,4	2	0,7	1	0,4	0	0,0	0	0,0	0	0,0
4454	1	0,4	3	1,2	4	1,6	0	0,0	0	0,0	0	0,0	0	0,0	0	0,0
45	2	0,1	20	1,2	26	1,5	7	0,4	0	0,0	4	0,2	0	0,0	3	0,2
4550	0	0,0	3	2,0	1	0,7	1	0,7	0	0,0	1	0,7	0	0,0	0	0,0
4551	0	0,0	2	0,8	5	1,9	0	0,0	0	0,0	1	0,4	0	0,0	2	0,8
4552	1	0,3	1	0,3	2	0,7	1	0,3	0	0,0	0	0,0	0	0,0	0	0,0
4553	1	0,4	5	1,8	0	0,0	2	0,7	0	0,0	1	0,4	0	0,0	0	0,0
4554	0	0,0	2	1,2	3	1,8	1	0,6	0	0,0	0	0,0	0	0,0	0	0,0
4555	0	0,0	0	0,0	5	3,4	1	0,7	0	0,0	1	0,7	0	0,0	0	0,0
4556	0	0,0	1	0,6	4	2,4	0	0,0	0	0,0	0	0,0	0	0,0	1	0,6
4557	0	0,0	6	2,6	6	2,6	1	0,4	0	0,0	0	0,0	0	0,0	0	0,0
46	5	0,8	11	1,8	12	1,9	3	0,5	1	0,2	3	0,5	0	0,0	1	0,2
4650	2	1,0	5	2,4	3	1,5	2	1,0	0	0,0	2	1,0	0	0,0	1	0,5
4651	2	1,0	5	2,5	6	3,0	0	0,0	0	0,0	1	0,5	0	0,0	0	0,0
4652	1	0,5	1	0,5	3	1,4	1	0,5	1	0,5	0	0,0	0	0,0	0	0,0
47	1	0,4	3	1,3	5	2,2	1	0,4	0	0,0	5	2,2	1	0,4	0	0,0
4750	1	0,4	3	1,3	5	2,2	1	0,4	0	0,0	5	2,2	1	0,4	0	0,0
48	9	0,4	17	0,8	17	0,8	7	0,3	1	0,0	4	0,2	1	0,0	9	0,4
4850	2	0,8	2	0,8	3	1,1	0	0,0	0	0,0	0	0,0	0	0,0	0	0,0
4851	2	0,8	2	0,8	1	0,4	2	0,8	0	0,0	0	0,0	0	0,0	1	0,4
4852	0	0,0	1	0,3	2	0,6	1	0,3	0	0,0	1	0,3	0	0,0	0	0,0
4853	1	0,3	2	0,7	1	0,3	0	0,0	0	0,0	0	0,0	0	0,0	1	0,3
4854	2	0,6	4	1,2	1	0,3	1	0,3	1	0,3	1	0,3	0	0,0	4	1,2
4855	0	0,0	2	0,6	5	1,5	2	0,6	0	0,0	0	0,0	0	0,0	2	0,6
4856	0	0,0	2	0,7	4	1,4	1	0,4	0	0,0	0	0,0	0	0,0	1	0,4
4857	2	1,0	2	1,0	0	0,0	0	0,0	0	0,0	2	1,0	1	0,5	0	0,0
49	7	0,2	21	0,7	22	0,8	13	0,5	8	0,3	5	0,2	2	0,1	11	0,4
4950	0	0,0	3	1,1	1	0,4	2	0,7	0	0,0	1	0,4	1	0,4	1	0,4
4951	1	0,4	1	0,4	3	1,1	1	0,4	2	0,7	0	0,0	0	0,0	0	0,0
4952	0	0,0	0	0,0	2	0,8	0	0,0	3	1,2	0	0,0	0	0,0	1	0,4
4953	1	0,4	1	0,4	3	1,3	3	1,3	0	0,0	0	0,0	0	0,0	2	0,8
4954	0	0,0	5	1,9	2	0,8	2	0,8	2	0,8	1	0,4	0	0,0	2	0,8
4955	0	0,0	2	0,8	0	0,0	2	0,8	0	0,0	0	0,0	0	0,0	0	0,0
4956	2	0,8	1	0,4	2	0,8	1	0,4	0	0,0	0	0,0	0	0,0	0	0,0
4957	2	0,6	4	1,2	1	0,3	0	0,0	0	0,0	0	0,0	0	0,0	5	1,5
4958	1	0,4	1	0,4	2	0,8	0	0,0	0	0,0	0	0,0	0	0,0	0	0,0
4959	0	0,0	3	1,2	1	0,4	0	0,0	1	0,4	3	1,2	0	0,0	0	0,0
4960	0	0,0	0	0,0	5	2,2	2	0,9	0	0,0	0	0,0	1	0,4	0	0,0
50	2	0,2	7	0,8	8	1,0	3	0,4	5	0,6	4	0,5	0	0,0	4	0,5
5050	1	0,7	2	1,3	0	0,0	1	0,7	2	1,3	1	0,7	0	0,0	0	0,0
5051	1	0,8	2	1,6	3	2,3	0	0,0	1	0,8	0	0,0	0	0,0	1	0,8
5052	0	0,0	0	0,0	5	2,5	2	1,0	1	0,5	0	0,0	0	0,0	0	0,0
5053	0	0,0	2	1,3	0	0,0	0	0,0	1	0,6	2	1,3	0	0,0	1	0,6
5054	0	0,0	1	0,5	0	0,0	0	0,0	0	0,0	1	0,5	0	0,0	2	1,0
51	14	1,0	7	0,5	20	1,4	9	0,6	1	0,1	1	0,1	2	0,1	1	0,1
5150	2	0,9	2	0,9	3	1,4	1	0,5	0	0,0	0	0,0	0	0,0	0	0,0
5151	1	0,5	0	0,0	5	2,5	0	0,0	0	0,0	0	0,0	0	0,0	1	0,5

noch: Ergebnisse der Europawahl 2014

Stat. Bezirke und Wahlbezirke	DKP		BüSo		PSG		AfD		PRO NRW		MLPD		NPD		Die PARTEI	
	Zahl	%	Zahl	%	Zahl	%	Zahl	%	Zahl	%	Zahl	%	Zahl	%	Zahl	%
	42	43	44	45	46	47	48	49	50	51	52	53	54	55	56	57
40 ¹⁾	0	0,0	0	0,0	0	0,0	49	10,4	0	0,0	0	0,0	6	1,3	4	0,9
4050	0	0,0	0	0,0	0	0,0	15	9,9	0	0,0	0	0,0	3	2,0	1	0,7
4051	0	0,0	0	0,0	0	0,0	17	9,1	0	0,0	0	0,0	3	1,6	3	1,6
4052	0	0,0	0	0,0	0	0,0	17	13,1	0	0,0	0	0,0	0	0,0	0	0,0
43	0	0,0	0	0,0	0	0,0	20	13,0	0	0,0	1	0,6	3	1,9	2	1,3
4350	0	0,0	0	0,0	0	0,0	20	13,0	0	0,0	1	0,6	3	1,9	2	1,3
44	1	0,1	0	0,0	0	0,0	121	8,4	0	0,0	0	0,0	9	0,6	10	0,7
4450	1	0,3	0	0,0	0	0,0	32	8,8	0	0,0	0	0,0	0	0,0	0	0,0
4451	0	0,0	0	0,0	0	0,0	27	7,7	0	0,0	0	0,0	4	1,1	5	1,4
4452	0	0,0	0	0,0	0	0,0	18	8,8	0	0,0	0	0,0	3	1,5	0	0,0
4453	0	0,0	0	0,0	0	0,0	22	8,2	0	0,0	0	0,0	1	0,4	3	1,1
4454	0	0,0	0	0,0	0	0,0	22	8,9	0	0,0	0	0,0	1	0,4	2	0,8
45	3	0,2	0	0,0	0	0,0	144	8,5	0	0,0	2	0,1	22	1,3	7	0,4
4550	0	0,0	0	0,0	0	0,0	11	7,4	0	0,0	0	0,0	5	3,4	1	0,7
4551	0	0,0	0	0,0	0	0,0	23	8,9	0	0,0	0	0,0	5	1,9	1	0,4
4552	2	0,7	0	0,0	0	0,0	26	9,0	0	0,0	1	0,3	1	0,3	4	1,4
4553	0	0,0	0	0,0	0	0,0	13	4,7	0	0,0	0	0,0	3	1,1	0	0,0
4554	0	0,0	0	0,0	0	0,0	13	7,8	0	0,0	1	0,6	1	0,6	0	0,0
4555	0	0,0	0	0,0	0	0,0	9	6,1	0	0,0	0	0,0	3	2,0	0	0,0
4556	1	0,6	0	0,0	0	0,0	25	15,2	0	0,0	0	0,0	1	0,6	1	0,6
4557	0	0,0	0	0,0	0	0,0	24	10,3	0	0,0	0	0,0	3	1,3	0	0,0
46	1	0,2	0	0,0	0	0,0	47	7,6	1	0,2	0	0,0	19	3,1	1	0,2
4650	0	0,0	0	0,0	0	0,0	21	10,2	0	0,0	0	0,0	8	3,9	1	0,5
4651	1	0,5	0	0,0	0	0,0	13	6,4	1	0,5	0	0,0	8	4,0	0	0,0
4652	0	0,0	0	0,0	0	0,0	13	6,2	0	0,0	0	0,0	3	1,4	0	0,0
47	0	0,0	0	0,0	0	0,0	20	8,9	0	0,0	0	0,0	3	1,3	0	0,0
4750	0	0,0	0	0,0	0	0,0	20	8,9	0	0,0	0	0,0	3	1,3	0	0,0
48	2	0,1	0	0,0	2	0,1	193	8,5	0	0,0	0	0,0	26	1,1	13	0,6
4850	0	0,0	0	0,0	0	0,0	24	9,0	0	0,0	0	0,0	4	1,5	1	0,4
4851	0	0,0	0	0,0	0	0,0	27	11,1	0	0,0	0	0,0	4	1,6	4	1,6
4852	0	0,0	0	0,0	0	0,0	35	11,1	0	0,0	0	0,0	3	1,0	2	0,6
4853	0	0,0	0	0,0	1	0,3	17	5,9	0	0,0	0	0,0	3	1,0	1	0,3
4854	0	0,0	0	0,0	0	0,0	26	7,8	0	0,0	0	0,0	3	0,9	1	0,3
4855	0	0,0	0	0,0	1	0,3	25	7,5	0	0,0	0	0,0	3	0,9	1	0,3
4856	2	0,7	0	0,0	0	0,0	25	8,8	0	0,0	0	0,0	3	1,1	3	1,1
4857	0	0,0	0	0,0	0	0,0	14	6,8	0	0,0	0	0,0	3	1,5	0	0,0
49	2	0,1	2	0,1	1	0,0	285	9,9	1	0,0	1	0,0	20	0,7	17	0,6
4950	0	0,0	1	0,4	0	0,0	23	8,4	0	0,0	0	0,0	2	0,7	1	0,4
4951	0	0,0	0	0,0	0	0,0	29	10,7	0	0,0	0	0,0	0	0,0	2	0,7
4952	0	0,0	0	0,0	1	0,4	23	8,9	0	0,0	0	0,0	3	1,2	0	0,0
4953	1	0,4	0	0,0	0	0,0	17	7,1	0	0,0	1	0,4	4	1,7	1	0,4
4954	0	0,0	0	0,0	0	0,0	28	10,6	0	0,0	0	0,0	1	0,4	0	0,0
4955	0	0,0	0	0,0	0	0,0	33	12,7	0	0,0	0	0,0	1	0,4	3	1,2
4956	0	0,0	0	0,0	0	0,0	38	15,3	0	0,0	0	0,0	2	0,8	0	0,0
4957	0	0,0	1	0,3	0	0,0	26	8,0	1	0,3	0	0,0	1	0,3	6	1,9
4958	1	0,4	0	0,0	0	0,0	16	6,3	0	0,0	0	0,0	2	0,8	2	0,8
4959	0	0,0	0	0,0	0	0,0	31	12,5	0	0,0	0	0,0	2	0,8	1	0,4
4960	0	0,0	0	0,0	0	0,0	21	9,2	0	0,0	0	0,0	2	0,9	1	0,4
50	3	0,4	0	0,0	0	0,0	86	10,4	1	0,1	5	0,6	22	2,7	4	0,5
5050	0	0,0	0	0,0	0	0,0	17	11,4	0	0,0	0	0,0	8	5,4	0	0,0
5051	0	0,0	0	0,0	0	0,0	14	10,9	1	0,8	4	3,1	4	3,1	1	0,8
5052	1	0,5	0	0,0	0	0,0	20	9,8	0	0,0	0	0,0	4	2,0	0	0,0
5053	0	0,0	0	0,0	0	0,0	15	9,6	0	0,0	0	0,0	1	0,6	2	1,3
5054	2	1,0	0	0,0	0	0,0	20	10,5	0	0,0	1	0,5	5	2,6	1	0,5
51	2	0,1	0	0,0	1	0,1	149	10,5	0	0,0	1	0,1	16	1,1	5	0,4
5150	1	0,5	0	0,0	1	0,5	25	11,3	0	0,0	0	0,0	3	1,4	3	1,4
5151	1	0,5	0	0,0	0	0,0	21	10,5	0	0,0	0	0,0	5	2,5	2	1,0

noch: Ergebnisse der Europawahl 2014

Statistische Bezirke und Wahlbezirke	Wahlberechtigte				Wählerinnen und Wähler		Wahlbeteiligung ²⁾	gültige Stimmen	ungültige Stimmen
	lt. Wählerliste ohne WS	mit WS	insgesamt	dar. mit WS	insgesamt	dar. mit WS			
	Zahl	Zahl	Zahl	%	Zahl	Zahl	%	Zahl	Zahl
	1	2	3	4	5	6	7	8	9
5152 Hesselbergring, Rangastr.	825	119	944	12,6	222	0	35,3	220	2
5153 Weiltinger Str., Herriedener Str.	845	126	971	13,0	211	1	33,7	207	4
5154 Ornbauer Str., Dombühler Str.,	881	159	1 040	15,3	249	0	38,2	248	1
5155 Creglinger Str., Insinger Str.,	854	74	928	8,0	148	1	23,3	145	3
5156 Jochsberger Str., Wiedersbacher Str.,	757	81	838	9,7	176	0	30,0	173	3
52 Röthenbach Ost	7 568	1 206	8 774	13,7	2 358	8	39,6	2 345	13
5250 Heilsbronner Str., Triesdorfer Str.	706	149	855	17,4	176	0	36,9	175	1
5251 Petersauracher Str., Neuendettelsauer St	753	182	935	19,5	252	0	45,1	251	1
5252 Stuttgarter Str., Albrecht-Thaer-Str.,	759	153	912	16,8	264	1	44,5	259	5
5253 Gundelsheimer Str., Lehmäckerweg	773	100	873	11,5	245	1	38,6	243	2
5254 Haderastr., Von-Tresckow-Weg	801	72	873	8,2	217	3	32,2	215	2
5255 Am Röthenb. Landgraben, Pommernstr.	683	92	775	11,9	216	0	39,0	216	0
5256 Kösliner Str., Berchinger Str.,	835	154	989	15,6	302	1	45,0	302	0
5257 FÜRREUTHWEG, Schopflocher Str.,	798	142	940	15,1	291	0	45,1	289	2
5258 Am Röthenb. Landgraben, Kavalastr.	897	97	994	9,8	256	0	34,9	256	0
5259 Weißenburger Str., Ellingstr.	563	65	628	10,4	139	2	31,5	139	0
53 Eibach	5 486	1 142	6 628	17,2	2 004	4	46,3	1 992	12
5350 Nördlinger Str., Rother Str.,	766	189	955	19,8	294	1	49,2	291	3
5351 Leitenweg, Hinter den Hecken (R)	790	135	925	14,6	266	0	42,4	264	2
5352 Wemdingen Str., Morgenstr.	794	184	978	18,8	272	1	45,3	271	1
5353 Fritz-Weidner-Str., Südstr.,	813	166	979	17,0	311	0	47,6	310	1
5354 Hopfengartenweg, Staudenweg	769	129	898	14,4	280	2	44,4	277	3
5355 Castellstr., Brandenburger Str.,	795	214	1 009	21,2	332	0	52,7	331	1
5356 Rednitzstr., Schußleitenweg	759	125	884	14,1	249	0	41,4	248	1
54 Reichelsdorf	4 867	706	5 573	12,7	1 302	1	35,2	1 290	12
5450 Koppenhofer Str., Einsteinring	760	138	898	15,4	160	0	32,2	156	4
5451 Walter-Flex-Str.	979	136	1 115	12,2	211	0	30,3	209	2
5452 Döppelstr., Reichelsdorfer Schulgasse	830	82	912	9,0	178	1	27,8	177	1
5453 Solnhofener Str., Beilngrieser Str.	772	97	869	11,2	264	0	40,8	260	4
5454 Dollnsteiner Str., Eichstätter Platz	765	87	852	10,2	231	0	36,7	231	0
5455 Beim Wahlbaum, Schlöbleinsgasse	761	166	927	17,9	258	0	44,6	257	1
55 Krottenbach, Mühlhof	1 573	277	1 850	15,0	602	5	46,3	599	3
5550 Holzheim, Mühlhofer Hauptstr.	743	145	888	16,3	263	1	44,8	260	3
5551 Lohhofer Str., Krottenbacher Str.	830	132	962	13,7	339	4	47,6	339	0
60 Großreuth b. Schweinau	3 434	626	4 060	15,4	960	4	37,9	953	7
6050 Wallensteinstr., Edisonstr.,	745	117	862	13,6	240	0	40,5	239	1
6051 Züricher Str., Elsa-Brändström-Str.,	611	140	751	18,6	186	0	42,2	184	2
6052 Kattowitz Str., Dunantstr.,	634	106	740	14,3	187	1	38,5	184	3
6053 Tillypark, Edisonstr.	770	153	923	16,6	190	3	35,7	190	0
6054 Züricher Str., Rothenburger Str.	674	110	784	14,0	157	0	33,1	156	1
61 Gebersdorf	2 737	585	3 322	17,6	908	2	43,7	903	5
6150 Gebersdorfer Str., Gutenstetter Str.,	700	144	844	17,1	218	1	41,6	217	1
6151 Windsheimer Str., Bibertstr.,	725	146	871	16,8	254	0	44,8	254	0
6152 Asbacher Str., Hainbergstr.,	589	154	743	20,7	182	0	43,9	181	1
6153 Windsheimer Str., Windsbacher Str.	723	141	864	16,3	254	1	44,5	251	3
62 Gaismannshof	3 096	783	3 879	20,2	1 029	4	45,3	1 025	4
6250 Neustädter Str., Roßtaler Str.,	704	222	926	24,0	254	1	49,7	252	2
6251 Paracelsusstr., Leubelfingstr.,	669	144	813	17,7	232	2	44,8	232	0
6252 Bruckberger Str., Gaismannshofstr.,	617	142	759	18,7	191	1	42,5	189	2
6253 Stübacher Str., Seebacher Str.,	739	164	903	18,2	223	0	41,7	223	0
6254 Steinmetzstr., Von-der-Tann Str.	367	111	478	23,2	129	0	48,7	129	0
63 Höfen	1 882	247	2 129	11,6	503	3	34,3	498	5
6350 Karl-Martell-Str., Dagobertstr.,	544	65	609	10,7	115	0	28,9	114	1
6351 Proeslerstr., Virnsberger Str.,	836	136	972	14,0	226	1	36,2	224	2
6352 Höfen	502	46	548	8,4	162	2	37,0	160	2
64 Eberhardshof	4 367	501	4 868	10,3	1 040	3	30,9	1 032	8
6450 Leiblstr., Adam-Klein-Str.,	712	103	815	12,6	189	1	34,9	187	2

noch: Ergebnisse der Europawahl 2014

Stat. Bezirke und Wahlbezirke	CSU		SPD		GRÜNE		FDP		FREIE WÄHLER		DIE LINKE		ödp		REP	
	Zahl	%	Zahl	%	Zahl	%	Zahl	%	Zahl	%	Zahl	%	Zahl	%	Zahl	%
	10	11	12	13	14	15	16	17	18	19	20	21	22	23	24	25
5152	72	32,7	67	30,5	12	5,5	5	2,3	3	1,4	15	6,8	1	0,5	0	0,0
5153	62	30,0	78	37,7	10	4,8	1	0,5	4	1,9	17	8,2	2	1,0	2	1,0
5154	102	41,1	69	27,8	22	8,9	6	2,4	2	0,8	11	4,4	2	0,8	0	0,0
5155	59	40,7	44	30,3	5	3,4	1	0,7	1	0,7	14	9,7	4	2,8	0	0,0
5156	65	37,6	55	31,8	8	4,6	1	0,6	4	2,3	13	7,5	1	0,6	1	0,6
52	759	32,4	719	30,7	198	8,4	40	1,7	57	2,4	129	5,5	47	2,0	14	0,6
5250	54	30,9	60	34,3	13	7,4	4	2,3	3	1,7	2	1,1	2	1,1	0	0,0
5251	100	39,8	70	27,9	16	6,4	6	2,4	2	0,8	8	3,2	3	1,2	0	0,0
5252	83	32,0	96	37,1	13	5,0	4	1,5	5	1,9	8	3,1	3	1,2	1	0,4
5253	85	35,0	72	29,6	14	5,8	5	2,1	6	2,5	20	8,2	4	1,6	2	0,8
5254	66	30,7	64	29,8	14	6,5	3	1,4	6	2,8	19	8,8	5	2,3	4	1,9
5255	63	29,2	68	31,5	22	10,2	6	2,8	12	5,6	7	3,2	2	0,9	1	0,5
5256	99	32,8	102	33,8	34	11,3	3	1,0	9	3,0	19	6,3	7	2,3	2	0,7
5257	101	34,9	76	26,3	39	13,5	1	0,3	5	1,7	13	4,5	11	3,8	2	0,7
5258	71	27,7	72	28,1	18	7,0	6	2,3	5	2,0	24	9,4	6	2,3	1	0,4
5259	37	26,6	39	28,1	15	10,8	2	1,4	4	2,9	9	6,5	4	2,9	1	0,7
53	618	31,0	622	31,2	278	14,0	43	2,2	31	1,6	67	3,4	68	3,4	8	0,4
5350	85	29,2	92	31,6	39	13,4	6	2,1	4	1,4	12	4,1	8	2,7	1	0,3
5351	86	32,6	89	33,7	32	12,1	4	1,5	2	0,8	13	4,9	9	3,4	0	0,0
5352	88	32,5	77	28,4	32	11,8	3	1,1	4	1,5	9	3,3	11	4,1	2	0,7
5353	95	30,6	91	29,4	49	15,8	7	2,3	7	2,3	12	3,9	7	2,3	0	0,0
5354	81	29,2	80	28,9	46	16,6	5	1,8	6	2,2	9	3,2	16	5,8	1	0,4
5355	105	31,7	111	33,5	42	12,7	10	3,0	6	1,8	6	1,8	12	3,6	0	0,0
5356	78	31,5	82	33,1	38	15,3	8	3,2	2	0,8	6	2,4	5	2,0	4	1,6
54	396	30,7	431	33,4	127	9,8	22	1,7	22	1,7	71	5,5	20	1,6	6	0,5
5450	39	25,0	60	38,5	8	5,1	4	2,6	4	2,6	11	7,1	4	2,6	0	0,0
5451	65	31,1	54	25,8	26	12,4	3	1,4	5	2,4	23	11,0	2	1,0	2	1,0
5452	62	35,0	56	31,6	9	5,1	1	0,6	1	0,6	10	5,6	3	1,7	2	1,1
5453	84	32,3	91	35,0	30	11,5	6	2,3	2	0,8	13	5,0	2	0,8	2	0,8
5454	71	30,7	74	32,0	26	11,3	2	0,9	6	2,6	7	3,0	3	1,3	0	0,0
5455	75	29,2	96	37,4	28	10,9	6	2,3	4	1,6	7	2,7	6	2,3	0	0,0
55	200	33,4	186	31,1	64	10,7	19	3,2	14	2,3	27	4,5	9	1,5	2	0,3
5550	87	33,5	81	31,2	27	10,4	8	3,1	6	2,3	12	4,6	2	0,8	1	0,4
5551	113	33,3	105	31,0	37	10,9	11	3,2	8	2,4	15	4,4	7	2,1	1	0,3
60	315	33,1	293	30,7	101	10,6	25	2,6	15	1,6	53	5,6	11	1,2	6	0,6
6050	65	27,2	73	30,5	39	16,3	3	1,3	6	2,5	13	5,4	5	2,1	3	1,3
6051	60	32,6	56	30,4	19	10,3	9	4,9	1	0,5	3	1,6	2	1,1	1	0,5
6052	63	34,2	60	32,6	12	6,5	4	2,2	3	1,6	17	9,2	1	0,5	2	1,1
6053	64	33,7	63	33,2	19	10,0	9	4,7	0	0,0	8	4,2	2	1,1	0	0,0
6054	63	40,4	41	26,3	12	7,7	0	0,0	5	3,2	12	7,7	1	0,6	0	0,0
61	323	35,8	282	31,2	95	10,5	17	1,9	11	1,2	43	4,8	12	1,3	5	0,6
6150	63	29,0	74	34,1	22	10,1	4	1,8	0	0,0	7	3,2	5	2,3	3	1,4
6151	85	33,5	79	31,1	30	11,8	6	2,4	2	0,8	16	6,3	3	1,2	2	0,8
6152	75	41,4	48	26,5	15	8,3	3	1,7	4	2,2	11	6,1	3	1,7	0	0,0
6153	100	39,8	81	32,3	28	11,2	4	1,6	5	2,0	9	3,6	1	0,4	0	0,0
62	279	27,2	319	31,1	157	15,3	20	2,0	17	1,7	61	6,0	25	2,4	6	0,6
6250	70	27,8	88	34,9	36	14,3	6	2,4	4	1,6	13	5,2	1	0,4	1	0,4
6251	48	20,7	64	27,6	46	19,8	3	1,3	4	1,7	25	10,8	11	4,7	1	0,4
6252	60	31,7	56	29,6	24	12,7	1	0,5	5	2,6	5	2,6	3	1,6	1	0,5
6253	69	30,9	70	31,4	30	13,5	4	1,8	2	0,9	11	4,9	3	1,3	3	1,3
6254	32	24,8	41	31,8	21	16,3	6	4,7	2	1,6	7	5,4	7	5,4	0	0,0
63	183	36,7	153	30,7	40	8,0	11	2,2	12	2,4	33	6,6	4	0,8	3	0,6
6350	50	43,9	27	23,7	13	11,4	0	0,0	2	1,8	8	7,0	1	0,9	0	0,0
6351	77	34,4	84	37,5	10	4,5	6	2,7	5	2,2	14	6,3	2	0,9	1	0,4
6352	56	35,0	42	26,3	17	10,6	5	3,1	5	3,1	11	6,9	1	0,6	2	1,3
64	243	23,5	318	30,8	134	13,0	14	1,4	22	2,1	114	11,0	20	1,9	4	0,4
6450	54	28,9	46	24,6	30	16,0	5	2,7	6	3,2	17	9,1	4	2,1	0	0,0

noch: Ergebnisse der Europawahl 2014

Stat. Bezirke und Wahlbezirke	BP		Tierschutzpartei		PIRATEN		FAMILIE		PBC		Volksabstimmung		CM		AUF	
	Zahl	%	Zahl	%	Zahl	%	Zahl	%	Zahl	%	Zahl	%	Zahl	%	Zahl	%
	26	27	28	29	30	31	32	33	34	35	36	37	38	39	40	41
5152	1	0,5	0	0,0	4	1,8	3	1,4	0	0,0	1	0,5	0	0,0	0	0,0
5153	4	1,9	0	0,0	0	0,0	1	0,5	0	0,0	0	0,0	0	0,0	0	0,0
5154	4	1,6	1	0,4	4	1,6	1	0,4	0	0,0	0	0,0	0	0,0	0	0,0
5155	1	0,7	2	1,4	3	2,1	1	0,7	0	0,0	0	0,0	1	0,7	0	0,0
5156	1	0,6	2	1,2	1	0,6	2	1,2	1	0,6	0	0,0	1	0,6	0	0,0
52	11	0,5	23	1,0	35	1,5	11	0,5	3	0,1	0	0,0	1	0,0	2	0,1
5250	1	0,6	1	0,6	2	1,1	2	1,1	1	0,6	0	0,0	0	0,0	0	0,0
5251	3	1,2	3	1,2	1	0,4	0	0,0	0	0,0	0	0,0	0	0,0	0	0,0
5252	3	1,2	1	0,4	4	1,5	1	0,4	0	0,0	0	0,0	0	0,0	0	0,0
5253	0	0,0	3	1,2	1	0,4	0	0,0	0	0,0	0	0,0	0	0,0	0	0,0
5254	0	0,0	1	0,5	4	1,9	2	0,9	0	0,0	0	0,0	0	0,0	0	0,0
5255	1	0,5	0	0,0	8	3,7	1	0,5	0	0,0	0	0,0	0	0,0	0	0,0
5256	0	0,0	3	1,0	3	1,0	0	0,0	2	0,7	0	0,0	0	0,0	0	0,0
5257	0	0,0	5	1,7	1	0,3	3	1,0	0	0,0	0	0,0	1	0,3	1	0,3
5258	2	0,8	4	1,6	6	2,3	1	0,4	0	0,0	0	0,0	0	0,0	1	0,4
5259	1	0,7	2	1,4	5	3,6	1	0,7	0	0,0	0	0,0	0	0,0	0	0,0
53	12	0,6	12	0,6	22	1,1	8	0,4	1	0,1	1	0,1	0	0,0	4	0,2
5350	2	0,7	2	0,7	1	0,3	1	0,3	0	0,0	0	0,0	0	0,0	1	0,3
5351	1	0,4	2	0,8	1	0,4	2	0,8	0	0,0	0	0,0	0	0,0	0	0,0
5352	4	1,5	2	0,7	8	3,0	2	0,7	0	0,0	0	0,0	0	0,0	0	0,0
5353	2	0,6	1	0,3	3	1,0	0	0,0	0	0,0	0	0,0	0	0,0	0	0,0
5354	2	0,7	4	1,4	2	0,7	1	0,4	1	0,4	0	0,0	0	0,0	1	0,4
5355	0	0,0	0	0,0	6	1,8	1	0,3	0	0,0	0	0,0	0	0,0	2	0,6
5356	1	0,4	1	0,4	1	0,4	1	0,4	0	0,0	1	0,4	0	0,0	0	0,0
54	7	0,5	5	0,4	26	2,0	5	0,4	1	0,1	3	0,2	1	0,1	4	0,3
5450	0	0,0	0	0,0	2	1,3	0	0,0	0	0,0	0	0,0	0	0,0	0	0,0
5451	1	0,5	1	0,5	1	0,5	1	0,5	0	0,0	1	0,5	1	0,5	0	0,0
5452	2	1,1	2	1,1	2	1,1	0	0,0	0	0,0	0	0,0	0	0,0	1	0,6
5453	3	1,2	2	0,8	4	1,5	1	0,4	0	0,0	0	0,0	0	0,0	2	0,8
5454	0	0,0	0	0,0	11	4,8	1	0,4	0	0,0	2	0,9	0	0,0	0	0,0
5455	1	0,4	0	0,0	6	2,3	2	0,8	1	0,4	0	0,0	0	0,0	1	0,4
55	3	0,5	9	1,5	14	2,3	0	0,0	0	0,0	1	0,2	0	0,0	3	0,5
5550	0	0,0	4	1,5	4	1,5	0	0,0	0	0,0	1	0,4	0	0,0	0	0,0
5551	3	0,9	5	1,5	10	2,9	0	0,0	0	0,0	0	0,0	0	0,0	3	0,9
60	4	0,4	13	1,4	16	1,7	2	0,2	0	0,0	3	0,3	1	0,1	0	0,0
6050	2	0,8	4	1,7	3	1,3	0	0,0	0	0,0	2	0,8	0	0,0	0	0,0
6051	0	0,0	4	2,2	3	1,6	0	0,0	0	0,0	1	0,5	0	0,0	0	0,0
6052	2	1,1	0	0,0	4	2,2	1	0,5	0	0,0	0	0,0	0	0,0	0	0,0
6053	0	0,0	3	1,6	4	2,1	0	0,0	0	0,0	0	0,0	0	0,0	0	0,0
6054	0	0,0	2	1,3	2	1,3	1	0,6	0	0,0	0	0,0	1	0,6	0	0,0
61	2	0,2	8	0,9	13	1,4	1	0,1	0	0,0	1	0,1	0	0,0	2	0,2
6150	1	0,5	4	1,8	4	1,8	0	0,0	0	0,0	1	0,5	0	0,0	0	0,0
6151	1	0,4	2	0,8	4	1,6	0	0,0	0	0,0	0	0,0	0	0,0	2	0,8
6152	0	0,0	1	0,6	3	1,7	1	0,6	0	0,0	0	0,0	0	0,0	0	0,0
6153	0	0,0	1	0,4	2	0,8	0	0,0	0	0,0	0	0,0	0	0,0	0	0,0
62	3	0,3	17	1,7	13	1,3	1	0,1	2	0,2	1	0,1	0	0,0	3	0,3
6250	0	0,0	2	0,8	5	2,0	0	0,0	2	0,8	0	0,0	0	0,0	3	1,2
6251	0	0,0	3	1,3	4	1,7	0	0,0	0	0,0	0	0,0	0	0,0	0	0,0
6252	1	0,5	3	1,6	1	0,5	0	0,0	0	0,0	1	0,5	0	0,0	0	0,0
6253	2	0,9	6	2,7	2	0,9	1	0,4	0	0,0	0	0,0	0	0,0	0	0,0
6254	0	0,0	3	2,3	1	0,8	0	0,0	0	0,0	0	0,0	0	0,0	0	0,0
63	2	0,4	9	1,8	8	1,6	1	0,2	0	0,0	0	0,0	0	0,0	0	0,0
6350	0	0,0	3	2,6	1	0,9	0	0,0	0	0,0	0	0,0	0	0,0	0	0,0
6351	1	0,4	3	1,3	2	0,9	1	0,4	0	0,0	0	0,0	0	0,0	0	0,0
6352	1	0,6	3	1,9	5	3,1	0	0,0	0	0,0	0	0,0	0	0,0	0	0,0
64	5	0,5	10	1,0	25	2,4	6	0,6	0	0,0	2	0,2	0	0,0	0	0,0
6450	0	0,0	3	1,6	3	1,6	0	0,0	0	0,0	1	0,5	0	0,0	0	0,0

noch: Ergebnisse der Europawahl 2014

Stat. Bezirke und Wahlbezirke	DKP		BüSo		PSG		AfD		PRO NRW		MLPD		NPD		Die PARTEI	
	Zahl	%	Zahl	%	Zahl	%	Zahl	%	Zahl	%	Zahl	%	Zahl	%	Zahl	%
	42	43	44	45	46	47	48	49	50	51	52	53	54	55	56	57
5152	0	0,0	0	0,0	0	0,0	36	16,4	0	0,0	0	0,0	0	0,0	0	0,0
5153	0	0,0	0	0,0	0	0,0	23	11,1	0	0,0	1	0,5	2	1,0	0	0,0
5154	0	0,0	0	0,0	0	0,0	24	9,7	0	0,0	0	0,0	0	0,0	0	0,0
5155	0	0,0	0	0,0	0	0,0	9	6,2	0	0,0	0	0,0	0	0,0	0	0,0
5156	0	0,0	0	0,0	0	0,0	11	6,4	0	0,0	0	0,0	6	3,5	0	0,0
52	2	0,1	0	0,0	2	0,1	238	10,1	1	0,0	0	0,0	37	1,6	16	0,7
5250	0	0,0	0	0,0	0	0,0	26	14,9	0	0,0	0	0,0	3	1,7	1	0,6
5251	0	0,0	0	0,0	0	0,0	32	12,7	0	0,0	0	0,0	4	1,6	3	1,2
5252	0	0,0	0	0,0	1	0,4	29	11,2	0	0,0	0	0,0	4	1,5	3	1,2
5253	0	0,0	0	0,0	0	0,0	29	11,9	0	0,0	0	0,0	2	0,8	0	0,0
5254	0	0,0	0	0,0	0	0,0	20	9,3	0	0,0	0	0,0	2	0,9	5	2,3
5255	0	0,0	0	0,0	1	0,5	22	10,2	0	0,0	0	0,0	2	0,9	0	0,0
5256	1	0,3	0	0,0	0	0,0	14	4,6	0	0,0	0	0,0	3	1,0	1	0,3
5257	1	0,3	0	0,0	0	0,0	19	6,6	0	0,0	0	0,0	9	3,1	1	0,3
5258	0	0,0	0	0,0	0	0,0	30	11,7	1	0,4	0	0,0	6	2,3	2	0,8
5259	0	0,0	0	0,0	0	0,0	17	12,2	0	0,0	0	0,0	2	1,4	0	0,0
53	0	0,0	0	0,0	1	0,1	160	8,0	1	0,1	0	0,0	25	1,3	10	0,5
5350	0	0,0	0	0,0	0	0,0	31	10,7	0	0,0	0	0,0	3	1,0	3	1,0
5351	0	0,0	0	0,0	0	0,0	22	8,3	0	0,0	0	0,0	1	0,4	0	0,0
5352	0	0,0	0	0,0	1	0,4	20	7,4	0	0,0	0	0,0	7	2,6	1	0,4
5353	0	0,0	0	0,0	0	0,0	29	9,4	1	0,3	0	0,0	3	1,0	3	1,0
5354	0	0,0	0	0,0	0	0,0	17	6,1	0	0,0	0	0,0	5	1,8	0	0,0
5355	0	0,0	0	0,0	0	0,0	24	7,3	0	0,0	0	0,0	4	1,2	2	0,6
5356	0	0,0	0	0,0	0	0,0	17	6,9	0	0,0	0	0,0	2	0,8	1	0,4
54	1	0,1	0	0,0	1	0,1	114	8,8	1	0,1	0	0,0	21	1,6	5	0,4
5450	0	0,0	0	0,0	0	0,0	18	11,5	0	0,0	0	0,0	6	3,8	0	0,0
5451	0	0,0	0	0,0	1	0,5	22	10,5	0	0,0	0	0,0	0	0,0	0	0,0
5452	0	0,0	0	0,0	0	0,0	19	10,7	0	0,0	0	0,0	6	3,4	1	0,6
5453	0	0,0	0	0,0	0	0,0	11	4,2	0	0,0	0	0,0	4	1,5	3	1,2
5454	1	0,4	0	0,0	0	0,0	23	10,0	0	0,0	0	0,0	4	1,7	0	0,0
5455	0	0,0	0	0,0	0	0,0	21	8,2	1	0,4	0	0,0	1	0,4	1	0,4
55	0	0,0	1	0,2	0	0,0	43	7,2	0	0,0	0	0,0	3	0,5	1	0,2
5550	0	0,0	1	0,4	0	0,0	24	9,2	0	0,0	0	0,0	1	0,4	1	0,4
5551	0	0,0	0	0,0	0	0,0	19	5,6	0	0,0	0	0,0	2	0,6	0	0,0
60	0	0,0	0	0,0	0	0,0	84	8,8	1	0,1	0	0,0	7	0,7	3	0,3
6050	0	0,0	0	0,0	0	0,0	21	8,8	0	0,0	0	0,0	0	0,0	0	0,0
6051	0	0,0	0	0,0	0	0,0	19	10,3	0	0,0	0	0,0	3	1,6	3	1,6
6052	0	0,0	0	0,0	0	0,0	14	7,6	0	0,0	0	0,0	1	0,5	0	0,0
6053	0	0,0	0	0,0	0	0,0	14	7,4	1	0,5	0	0,0	3	1,6	0	0,0
6054	0	0,0	0	0,0	0	0,0	16	10,3	0	0,0	0	0,0	0	0,0	0	0,0
61	1	0,1	0	0,0	0	0,0	75	8,3	0	0,0	0	0,0	8	0,9	4	0,4
6150	0	0,0	0	0,0	0	0,0	25	11,5	0	0,0	0	0,0	4	1,8	0	0,0
6151	0	0,0	0	0,0	0	0,0	18	7,1	0	0,0	0	0,0	2	0,8	2	0,8
6152	0	0,0	0	0,0	0	0,0	16	8,8	0	0,0	0	0,0	0	0,0	1	0,6
6153	1	0,4	0	0,0	0	0,0	16	6,4	0	0,0	0	0,0	2	0,8	1	0,4
62	2	0,2	0	0,0	0	0,0	82	8,0	0	0,0	0	0,0	13	1,3	4	0,4
6250	0	0,0	0	0,0	0	0,0	19	7,5	0	0,0	0	0,0	2	0,8	0	0,0
6251	0	0,0	0	0,0	0	0,0	22	9,5	0	0,0	0	0,0	1	0,4	0	0,0
6252	0	0,0	0	0,0	0	0,0	20	10,6	0	0,0	0	0,0	6	3,2	2	1,1
6253	2	0,9	0	0,0	0	0,0	14	6,3	0	0,0	0	0,0	4	1,8	0	0,0
6254	0	0,0	0	0,0	0	0,0	7	5,4	0	0,0	0	0,0	0	0,0	2	1,6
63	0	0,0	0	0,0	0	0,0	34	6,8	0	0,0	0	0,0	4	0,8	1	0,2
6350	0	0,0	0	0,0	0	0,0	8	7,0	0	0,0	0	0,0	0	0,0	1	0,9
6351	0	0,0	0	0,0	0	0,0	15	6,7	0	0,0	0	0,0	3	1,3	0	0,0
6352	0	0,0	0	0,0	0	0,0	11	6,9	0	0,0	0	0,0	1	0,6	0	0,0
64	4	0,4	0	0,0	0	0,0	77	7,5	1	0,1	5	0,5	18	1,7	10	1,0
6450	0	0,0	0	0,0	0	0,0	14	7,5	0	0,0	1	0,5	1	0,5	2	1,1

noch: Ergebnisse der Europawahl 2014

Statistische Bezirke und Wahlbezirke	Wahlberechtigte				Wählerinnen und Wähler		Wahlbeteiligung ²⁾	gültige Stimmen	ungültige Stimmen
	lt. Wählerliste ohne WS	mit WS	insgesamt	dar. mit WS	insgesamt	dar. mit WS			
	Zahl	Zahl	Zahl	%	Zahl	Zahl	%	Zahl	Zahl
	1	2	3	4	5	6	7	8	9
6451 Volzstr., Lenaustr.,	583	53	636	8,3	129	0	28,1	127	2
6452 Eberhardshof, Georg-Hennch-Str.,	800	89	889	10,0	167	1	28,0	166	1
6453 Muggenhofer Str., Fürther Str.,	691	68	759	9,0	159	1	29,2	158	1
6454 Gertrudstr., Peyerstr.,	771	88	859	10,2	205	0	33,4	203	2
6455 Fahrradstr., Pestalozzistr.,	810	100	910	11,0	191	0	31,3	191	0
65 Muggenhof	884	68	952	7,1	161	0	23,6	161	0
6550 Ferdinandstr., Adolf-Braun-Str.,	884	68	952	7,1	161	0	23,6	161	0
70 Westfriedhof	1 975	414	2 389	17,3	598	2	41,1	596	2
7050 Bienweg, Bielefelder Str.,	713	161	874	18,4	194	1	39,3	194	0
7051 Schnieglinger Str., Detmolder Str.,	647	127	774	16,4	212	1	42,6	210	2
7052 Bielefelder Str., Dortmunder Str.	615	126	741	17,0	192	0	41,8	192	0
71 Schniegling	2 190	385	2 575	15,0	700	2	41,1	692	8
7150 Neumünsterer Str., Brettergartenstr.,	692	126	818	15,4	182	1	36,5	182	0
7151 Herderstr., Weihergartenstr.,	744	135	879	15,4	237	1	41,2	232	5
7152 Wählerstr., Neumünster Str.	754	124	878	14,1	281	0	45,2	278	3
72 Wetzendorf	5 238	1 432	6 670	21,5	2 074	5	51,1	2 066	8
7250 Aachener Str., Krefelder Str.,	739	134	873	15,3	207	0	38,0	205	2
7251 Jülicher Str., Düsseldorfer Str.,	638	220	858	25,6	231	0	50,9	231	0
7252 Wolgaster Str., Staffelsteiner Str.,	795	215	1 010	21,3	351	2	54,4	351	0
7253 Albert-Ortmann-Str., Rostocker Str.,	713	300	1 013	29,6	325	1	59,6	324	1
7255 Kriegsoffsiedlung, Wetzendorf	601	103	704	14,6	280	0	53,4	278	2
7256 Karl-May Weg, Wismarer Str.	636	231	867	26,6	311	1	60,6	308	3
7257 Pretzfelder Str., Forchheimer Str.	488	125	613	20,4	208	1	52,8	208	0
7258 Zeisigweg, Düsseldorfer Str.	628	104	732	14,2	161	0	35,3	161	0
73 Buch	924	116	1 040	11,2	378	0	46,8	378	0
7350 Buch	460	59	519	11,4	172	0	43,8	172	0
7351 Höfles	193	22	215	10,2	89	0	51,0	89	0
7352 Spargelfeldweg, Walter-Braun-Str.,	271	35	306	11,4	117	0	48,9	117	0
74 Thon	2 890	863	3 753	23,0	1 322	5	56,6	1 315	7
7450 Sylter Str., Helgolander Str.,	632	228	860	26,5	335	0	63,7	334	1
7451 Sonnengartenstr., Mittelstr.,	696	222	918	24,2	315	0	56,9	314	1
7452 Äußere Bucher Str., Horneckerweg	771	185	956	19,4	317	2	51,0	314	3
7453 Am Thoner Espan, Margaretenstr.,	791	228	1 019	22,4	355	3	55,4	353	2
75 Almoshof ¹⁾	602	125	727	17,2	201	0	43,7	201	0
7550 Almoshof, Lohe	602	125	727	17,2	201	0	43,7	201	0
76 Kraftshof	473	111	584	19,0	169	2	46,3	167	2
7650 Kraftshof	473	111	584	19,0	169	2	46,3	167	2
77 Neunhof	960	177	1 137	15,6	381	0	48,0	378	3
7750 Neunhof	960	177	1 137	15,6	381	0	48,0	378	3
78 Boxdorf	1 710	340	2 050	16,6	627	4	45,9	623	4
7850 Wiesbadener Str., Kronacher Str.,	852	197	1 049	18,8	318	1	47,8	316	2
7851 Boxdorfer Hauptstr., Sacker Str., (R)	858	143	1 001	14,3	309	3	43,9	307	2
79 Großgründlach	3 114	681	3 795	17,9	1 303	3	51,0	1 297	6
7950 Kleingründlacher Str., Wetzlarer Str.	890	175	1 065	16,4	367	0	49,8	366	1
7951 Reutleser Str., Kitzinger Str.	724	197	921	21,4	304	1	52,9	304	0
7952 Am Pfarrbaum, Tabakfeldstr.,	744	150	894	16,8	335	2	52,9	334	1
7953 Volkacher Str., Schweinfurter Str.,	756	159	915	17,4	297	0	48,7	293	4
80 Schleifweg	2 071	525	2 596	20,2	746	0	47,6	744	2
8050 Cochlaeusweg, Fraunhoferstr.,	785	162	947	17,1	249	0	42,3	248	1
8051 Meisenbachstr., Senefelderstr.,	643	156	799	19,5	233	0	47,4	232	1
8052 Schleifweg	643	207	850	24,4	264	0	53,8	264	0
81 Schoppershof	4 279	684	4 963	13,8	1 259	3	38,2	1 247	12
8150 Willibaldstr., Längenstr.,	836	152	988	15,4	293	0	44,0	293	0

noch: Ergebnisse der Europawahl 2014

Stat. Bezirke und Wahlbezirke	CSU		SPD		GRÜNE		FDP		FREIE WÄHLER		DIE LINKE		ödp		REP	
	Zahl	%	Zahl	%	Zahl	%	Zahl	%	Zahl	%	Zahl	%	Zahl	%	Zahl	%
	10	11	12	13	14	15	16	17	18	19	20	21	22	23	24	25
6451	32	25,2	38	29,9	11	8,7	2	1,6	2	1,6	20	15,7	1	0,8	1	0,8
6452	47	28,3	55	33,1	11	6,6	3	1,8	6	3,6	12	7,2	3	1,8	2	1,2
6453	32	20,3	43	27,2	26	16,5	1	0,6	1	0,6	24	15,2	4	2,5	1	0,6
6454	36	17,7	65	32,0	32	15,8	3	1,5	5	2,5	20	9,9	6	3,0	0	0,0
6455	42	22,0	71	37,2	24	12,6	0	0,0	2	1,0	21	11,0	2	1,0	0	0,0
65	49	30,4	38	23,6	10	6,2	4	2,5	4	2,5	15	9,3	1	0,6	3	1,9
6550	49	30,4	38	23,6	10	6,2	4	2,5	4	2,5	15	9,3	1	0,6	3	1,9
70	143	24,0	186	31,2	107	18,0	11	1,8	14	2,3	22	3,7	14	2,3	2	0,3
7050	42	21,6	54	27,8	47	24,2	5	2,6	2	1,0	8	4,1	5	2,6	0	0,0
7051	47	22,4	75	35,7	36	17,1	1	0,5	6	2,9	6	2,9	5	2,4	1	0,5
7052	54	28,1	57	29,7	24	12,5	5	2,6	6	3,1	8	4,2	4	2,1	1	0,5
71	181	26,2	215	31,1	111	16,0	17	2,5	11	1,6	50	7,2	12	1,7	5	0,7
7150	56	30,8	52	28,6	24	13,2	5	2,7	1	0,5	11	6,0	6	3,3	1	0,5
7151	58	25,0	63	27,2	29	12,5	6	2,6	5	2,2	25	10,8	5	2,2	2	0,9
7152	67	24,1	100	36,0	58	20,9	6	2,2	5	1,8	14	5,0	1	0,4	2	0,7
72	623	30,2	545	26,4	293	14,2	76	3,7	47	2,3	103	5,0	61	3,0	6	0,3
7250	59	28,8	60	29,3	19	9,3	5	2,4	5	2,4	17	8,3	5	2,4	2	1,0
7251	73	31,6	66	28,6	26	11,3	4	1,7	4	1,7	10	4,3	12	5,2	0	0,0
7252	94	26,8	105	29,9	59	16,8	10	2,8	14	4,0	16	4,6	4	1,1	1	0,3
7253	88	27,2	85	26,2	49	15,1	14	4,3	6	1,9	13	4,0	14	4,3	0	0,0
7255	85	30,6	76	27,3	35	12,6	9	3,2	4	1,4	21	7,6	8	2,9	2	0,7
7256	107	34,7	69	22,4	55	17,9	21	6,8	5	1,6	5	1,6	11	3,6	1	0,3
7257	67	32,2	42	20,2	39	18,8	9	4,3	7	3,4	7	3,4	4	1,9	0	0,0
7258	50	31,1	42	26,1	11	6,8	4	2,5	2	1,2	14	8,7	3	1,9	0	0,0
73	161	42,6	71	18,8	41	10,8	13	3,4	6	1,6	7	1,9	6	1,6	4	1,1
7350	61	35,5	37	21,5	21	12,2	3	1,7	3	1,7	5	2,9	2	1,2	1	0,6
7351	49	55,1	10	11,2	1	1,1	6	6,7	0	0,0	2	2,2	3	3,4	2	2,2
7352	51	43,6	24	20,5	19	16,2	4	3,4	3	2,6	0	0,0	1	0,9	1	0,9
74	415	31,6	376	28,6	199	15,1	44	3,3	22	1,7	45	3,4	26	2,0	2	0,2
7450	104	31,1	94	28,1	42	12,6	14	4,2	2	0,6	7	2,1	11	3,3	0	0,0
7451	93	29,6	88	28,0	57	18,2	9	2,9	8	2,5	17	5,4	7	2,2	0	0,0
7452	88	28,0	100	31,8	51	16,2	6	1,9	5	1,6	16	5,1	6	1,9	2	0,6
7453	130	36,8	94	26,6	49	13,9	15	4,2	7	2,0	5	1,4	2	0,6	0	0,0
75 ¹⁾	78	38,8	48	23,9	19	9,5	5	2,5	3	1,5	9	4,5	3	1,5	1	0,5
7550	78	38,8	48	23,9	19	9,5	5	2,5	3	1,5	9	4,5	3	1,5	1	0,5
76	52	31,1	49	29,3	22	13,2	5	3,0	4	2,4	2	1,2	3	1,8	0	0,0
7650	52	31,1	49	29,3	22	13,2	5	3,0	4	2,4	2	1,2	3	1,8	0	0,0
77	144	38,1	94	24,9	59	15,6	15	4,0	10	2,6	14	3,7	8	2,1	0	0,0
7750	144	38,1	94	24,9	59	15,6	15	4,0	10	2,6	14	3,7	8	2,1	0	0,0
78	225	36,1	191	30,7	63	10,1	14	2,2	12	1,9	11	1,8	21	3,4	3	0,5
7850	110	34,8	94	29,7	35	11,1	10	3,2	6	1,9	8	2,5	12	3,8	3	0,9
7851	115	37,5	97	31,6	28	9,1	4	1,3	6	2,0	3	1,0	9	2,9	0	0,0
79	418	32,2	420	32,4	164	12,6	31	2,4	30	2,3	43	3,3	20	1,5	2	0,2
7950	112	30,6	124	33,9	62	16,9	8	2,2	6	1,6	4	1,1	8	2,2	2	0,5
7951	96	31,6	108	35,5	23	7,6	9	3,0	13	4,3	13	4,3	3	1,0	0	0,0
7952	106	31,7	113	33,8	38	11,4	7	2,1	6	1,8	12	3,6	3	0,9	0	0,0
7953	104	35,5	75	25,6	41	14,0	7	2,4	5	1,7	14	4,8	6	2,0	0	0,0
80	156	21,0	233	31,3	159	21,4	28	3,8	8	1,1	45	6,0	14	1,9	2	0,3
8050	55	22,2	79	31,9	58	23,4	7	2,8	3	1,2	9	3,6	5	2,0	1	0,4
8051	58	25,0	68	29,3	42	18,1	11	4,7	2	0,9	13	5,6	6	2,6	1	0,4
8052	43	16,3	86	32,6	59	22,3	10	3,8	3	1,1	23	8,7	3	1,1	0	0,0
81	334	26,8	402	32,2	149	11,9	27	2,2	22	1,8	97	7,8	17	1,4	4	0,3
8150	98	33,4	100	34,1	27	9,2	7	2,4	1	0,3	13	4,4	4	1,4	1	0,3

noch: Ergebnisse der Europawahl 2014

Stat. Bezirke und Wahlbezirke	BP		Tierschutzpartei		PIRATEN		FAMILIE		PBC		Volksabstimmung		CM		AUF	
	Zahl	%	Zahl	%	Zahl	%	Zahl	%	Zahl	%	Zahl	%	Zahl	%	Zahl	%
	26	27	28	29	30	31	32	33	34	35	36	37	38	39	40	41
6451	1	0,8	0	0,0	3	2,4	1	0,8	0	0,0	0	0,0	0	0,0	0	0,0
6452	1	0,6	3	1,8	3	1,8	0	0,0	0	0,0	1	0,6	0	0,0	0	0,0
6453	1	0,6	1	0,6	2	1,3	0	0,0	0	0,0	0	0,0	0	0,0	0	0,0
6454	1	0,5	3	1,5	6	3,0	3	1,5	0	0,0	0	0,0	0	0,0	0	0,0
6455	1	0,5	0	0,0	8	4,2	2	1,0	0	0,0	0	0,0	0	0,0	0	0,0
65	0	0,0	5	3,1	3	1,9	2	1,2	0	0,0	0	0,0	0	0,0	0	0,0
6550	0	0,0	5	3,1	3	1,9	2	1,2	0	0,0	0	0,0	0	0,0	0	0,0
70	3	0,5	9	1,5	13	2,2	0	0,0	1	0,2	2	0,3	0	0,0	0	0,0
7050	2	1,0	3	1,5	2	1,0	0	0,0	1	0,5	0	0,0	0	0,0	0	0,0
7051	0	0,0	1	0,5	6	2,9	0	0,0	0	0,0	1	0,5	0	0,0	0	0,0
7052	1	0,5	5	2,6	5	2,6	0	0,0	0	0,0	1	0,5	0	0,0	0	0,0
71	3	0,4	6	0,9	10	1,4	1	0,1	0	0,0	1	0,1	2	0,3	1	0,1
7150	1	0,5	2	1,1	2	1,1	0	0,0	0	0,0	0	0,0	1	0,5	0	0,0
7151	0	0,0	0	0,0	7	3,0	0	0,0	0	0,0	0	0,0	1	0,4	1	0,4
7152	2	0,7	4	1,4	1	0,4	1	0,4	0	0,0	1	0,4	0	0,0	0	0,0
72	2	0,1	12	0,6	33	1,6	9	0,4	1	0,0	3	0,1	1	0,0	1	0,0
7250	0	0,0	0	0,0	4	2,0	0	0,0	0	0,0	1	0,5	0	0,0	1	0,5
7251	0	0,0	0	0,0	3	1,3	1	0,4	0	0,0	1	0,4	0	0,0	0	0,0
7252	0	0,0	4	1,1	5	1,4	2	0,6	0	0,0	1	0,3	0	0,0	0	0,0
7253	1	0,3	2	0,6	8	2,5	0	0,0	1	0,3	0	0,0	0	0,0	0	0,0
7255	1	0,4	1	0,4	2	0,7	1	0,4	0	0,0	0	0,0	0	0,0	0	0,0
7256	0	0,0	1	0,3	5	1,6	2	0,6	0	0,0	0	0,0	0	0,0	0	0,0
7257	0	0,0	2	1,0	2	1,0	2	1,0	0	0,0	0	0,0	0	0,0	0	0,0
7258	0	0,0	2	1,2	4	2,5	1	0,6	0	0,0	0	0,0	1	0,6	0	0,0
73	1	0,3	2	0,5	7	1,9	1	0,3	0	0,0	0	0,0	0	0,0	1	0,3
7350	1	0,6	1	0,6	3	1,7	1	0,6	0	0,0	0	0,0	0	0,0	1	0,6
7351	0	0,0	1	1,1	3	3,4	0	0,0	0	0,0	0	0,0	0	0,0	0	0,0
7352	0	0,0	0	0,0	1	0,9	0	0,0	0	0,0	0	0,0	0	0,0	0	0,0
74	2	0,2	13	1,0	15	1,1	2	0,2	0	0,0	0	0,0	1	0,1	3	0,2
7450	0	0,0	5	1,5	4	1,2	1	0,3	0	0,0	0	0,0	1	0,3	0	0,0
7451	0	0,0	4	1,3	1	0,3	0	0,0	0	0,0	0	0,0	0	0,0	0	0,0
7452	0	0,0	3	1,0	6	1,9	1	0,3	0	0,0	0	0,0	0	0,0	1	0,3
7453	2	0,6	1	0,3	4	1,1	0	0,0	0	0,0	0	0,0	0	0,0	2	0,6
75 ¹⁾	0	0,0	2	1,0	1	0,5	2	1,0	2	1,0	0	0,0	0	0,0	1	0,5
7550	0	0,0	2	1,0	1	0,5	2	1,0	2	1,0	0	0,0	0	0,0	1	0,5
76	0	0,0	3	1,8	1	0,6	1	0,6	1	0,6	0	0,0	1	0,6	1	0,6
7650	0	0,0	3	1,8	1	0,6	1	0,6	1	0,6	0	0,0	1	0,6	1	0,6
77	0	0,0	4	1,1	5	1,3	0	0,0	0	0,0	1	0,3	0	0,0	0	0,0
7750	0	0,0	4	1,1	5	1,3	0	0,0	0	0,0	1	0,3	0	0,0	0	0,0
78	3	0,5	4	0,6	9	1,4	1	0,2	1	0,2	2	0,3	0	0,0	0	0,0
7850	1	0,3	1	0,3	6	1,9	1	0,3	0	0,0	2	0,6	0	0,0	0	0,0
7851	2	0,7	3	1,0	3	1,0	0	0,0	1	0,3	0	0,0	0	0,0	0	0,0
79	8	0,6	7	0,5	18	1,4	3	0,2	2	0,2	0	0,0	0	0,0	3	0,2
7950	3	0,8	2	0,5	5	1,4	0	0,0	0	0,0	0	0,0	0	0,0	0	0,0
7951	1	0,3	2	0,7	4	1,3	3	1,0	0	0,0	0	0,0	0	0,0	0	0,0
7952	1	0,3	2	0,6	5	1,5	0	0,0	1	0,3	0	0,0	0	0,0	3	0,9
7953	3	1,0	1	0,3	4	1,4	0	0,0	1	0,3	0	0,0	0	0,0	0	0,0
80	2	0,3	10	1,3	18	2,4	2	0,3	1	0,1	1	0,1	0	0,0	2	0,3
8050	1	0,4	1	0,4	9	3,6	0	0,0	1	0,4	0	0,0	0	0,0	2	0,8
8051	1	0,4	4	1,7	3	1,3	0	0,0	0	0,0	0	0,0	0	0,0	0	0,0
8052	0	0,0	5	1,9	6	2,3	2	0,8	0	0,0	1	0,4	0	0,0	0	0,0
81	4	0,3	19	1,5	46	3,7	2	0,2	2	0,2	3	0,2	2	0,2	3	0,2
8150	0	0,0	4	1,4	7	2,4	2	0,7	1	0,3	0	0,0	0	0,0	0	0,0

noch: Ergebnisse der Europawahl 2014

Stat. Bezirke und Wahlbezirke	DKP		BüSo		PSG		AfD		PRO NRW		MLPD		NPD		Die PARTEI	
	Zahl	%	Zahl	%	Zahl	%	Zahl	%	Zahl	%	Zahl	%	Zahl	%	Zahl	%
	42	43	44	45	46	47	48	49	50	51	52	53	54	55	56	57
6451	1	0,8	0	0,0	0	0,0	8	6,3	0	0,0	1	0,8	4	3,1	1	0,8
6452	1	0,6	0	0,0	0	0,0	13	7,8	0	0,0	1	0,6	4	2,4	0	0,0
6453	0	0,0	0	0,0	0	0,0	17	10,8	1	0,6	0	0,0	3	1,9	1	0,6
6454	0	0,0	0	0,0	0	0,0	13	6,4	0	0,0	2	1,0	3	1,5	5	2,5
6455	2	1,0	0	0,0	0	0,0	12	6,3	0	0,0	0	0,0	3	1,6	1	0,5
65	1	0,6	0	0,0	0	0,0	21	13,0	0	0,0	1	0,6	1	0,6	3	1,9
6550	1	0,6	0	0,0	0	0,0	21	13,0	0	0,0	1	0,6	1	0,6	3	1,9
70	0	0,0	1	0,2	0	0,0	56	9,4	0	0,0	1	0,2	7	1,2	4	0,7
7050	0	0,0	0	0,0	0	0,0	17	8,8	0	0,0	1	0,5	3	1,5	2	1,0
7051	0	0,0	1	0,5	0	0,0	19	9,0	0	0,0	0	0,0	3	1,4	2	1,0
7052	0	0,0	0	0,0	0	0,0	20	10,4	0	0,0	0	0,0	1	0,5	0	0,0
71	2	0,3	0	0,0	0	0,0	57	8,2	1	0,1	0	0,0	2	0,3	4	0,6
7150	0	0,0	0	0,0	0	0,0	19	10,4	0	0,0	0	0,0	0	0,0	1	0,5
7151	1	0,4	0	0,0	0	0,0	25	10,8	1	0,4	0	0,0	1	0,4	2	0,9
7152	1	0,4	0	0,0	0	0,0	13	4,7	0	0,0	0	0,0	1	0,4	1	0,4
72	2	0,1	0	0,0	1	0,0	218	10,6	3	0,1	2	0,1	15	0,7	9	0,4
7250	0	0,0	0	0,0	0	0,0	27	13,2	0	0,0	0	0,0	0	0,0	0	0,0
7251	0	0,0	0	0,0	0	0,0	27	11,7	0	0,0	1	0,4	0	0,0	3	1,3
7252	0	0,0	0	0,0	1	0,3	31	8,8	2	0,6	0	0,0	1	0,3	1	0,3
7253	0	0,0	0	0,0	0	0,0	38	11,7	0	0,0	0	0,0	4	1,2	1	0,3
7255	1	0,4	0	0,0	0	0,0	27	9,7	1	0,4	0	0,0	4	1,4	0	0,0
7256	0	0,0	0	0,0	0	0,0	23	7,5	0	0,0	0	0,0	2	0,6	1	0,3
7257	0	0,0	0	0,0	0	0,0	23	11,1	0	0,0	1	0,5	1	0,5	2	1,0
7258	1	0,6	0	0,0	0	0,0	22	13,7	0	0,0	0	0,0	3	1,9	1	0,6
73	0	0,0	1	0,3	1	0,3	41	10,8	0	0,0	0	0,0	10	2,6	4	1,1
7350	0	0,0	1	0,6	0	0,0	23	13,4	0	0,0	0	0,0	7	4,1	1	0,6
7351	0	0,0	0	0,0	1	1,1	6	6,7	0	0,0	0	0,0	2	2,2	3	3,4
7352	0	0,0	0	0,0	0	0,0	12	10,3	0	0,0	0	0,0	1	0,9	0	0,0
74	0	0,0	1	0,1	2	0,2	129	9,8	0	0,0	2	0,2	12	0,9	4	0,3
7450	0	0,0	0	0,0	0	0,0	41	12,3	0	0,0	0	0,0	7	2,1	1	0,3
7451	0	0,0	0	0,0	0	0,0	27	8,6	0	0,0	2	0,6	1	0,3	0	0,0
7452	0	0,0	1	0,3	0	0,0	24	7,6	0	0,0	0	0,0	2	0,6	2	0,6
7453	0	0,0	0	0,0	2	0,6	37	10,5	0	0,0	0	0,0	2	0,6	1	0,3
75 ¹⁾	0	0,0	0	0,0	0	0,0	17	8,5	0	0,0	0	0,0	9	4,5	1	0,5
7550	0	0,0	0	0,0	0	0,0	17	8,5	0	0,0	0	0,0	9	4,5	1	0,5
76	0	0,0	0	0,0	0	0,0	16	9,6	0	0,0	0	0,0	4	2,4	2	1,2
7650	0	0,0	0	0,0	0	0,0	16	9,6	0	0,0	0	0,0	4	2,4	2	1,2
77	0	0,0	0	0,0	0	0,0	19	5,0	0	0,0	0	0,0	3	0,8	2	0,5
7750	0	0,0	0	0,0	0	0,0	19	5,0	0	0,0	0	0,0	3	0,8	2	0,5
78	0	0,0	0	0,0	0	0,0	54	8,7	1	0,2	0	0,0	5	0,8	3	0,5
7850	0	0,0	0	0,0	0	0,0	21	6,6	0	0,0	0	0,0	3	0,9	3	0,9
7851	0	0,0	0	0,0	0	0,0	33	10,7	1	0,3	0	0,0	2	0,7	0	0,0
79	0	0,0	0	0,0	0	0,0	115	8,9	1	0,1	0	0,0	7	0,5	5	0,4
7950	0	0,0	0	0,0	0	0,0	27	7,4	0	0,0	0	0,0	2	0,5	1	0,3
7951	0	0,0	0	0,0	0	0,0	24	7,9	0	0,0	0	0,0	2	0,7	3	1,0
7952	0	0,0	0	0,0	0	0,0	33	9,9	1	0,3	0	0,0	2	0,6	1	0,3
7953	0	0,0	0	0,0	0	0,0	31	10,6	0	0,0	0	0,0	1	0,3	0	0,0
80	1	0,1	0	0,0	0	0,0	46	6,2	0	0,0	1	0,1	9	1,2	6	0,8
8050	0	0,0	0	0,0	0	0,0	15	6,0	0	0,0	0	0,0	0	0,0	2	0,8
8051	0	0,0	0	0,0	0	0,0	16	6,9	0	0,0	1	0,4	5	2,2	1	0,4
8052	1	0,4	0	0,0	0	0,0	15	5,7	0	0,0	0	0,0	4	1,5	3	1,1
81	3	0,2	0	0,0	1	0,1	84	6,7	0	0,0	1	0,1	11	0,9	14	1,1
8150	1	0,3	0	0,0	1	0,3	21	7,2	0	0,0	0	0,0	4	1,4	1	0,3

noch: Ergebnisse der Europawahl 2014

Statistische Bezirke und Wahlbezirke	Wahlberechtigte				Wählerinnen und Wähler		Wahlbeteiligung ²⁾	gültige Stimmen	ungültige Stimmen
	lt. Wählerliste ohne WS	mit WS	insgesamt	dar. mit WS	insgesamt	dar. mit WS			
	Zahl	Zahl	Zahl	%	Zahl	Zahl	%	Zahl	Zahl
	1	2	3	4	5	6	7	8	9
8151 Leipziger Platz, Carl-von-Linde-Str.,	870	133	1 003	13,3	242	3	36,2	241	1
8152 Kasseler Str., Culmer Str.	848	183	1 031	17,7	328	0	48,4	323	5
8153 Coburger Str., Weimarer Str.,	868	97	965	10,1	178	0	27,8	177	1
8154 Sonneberger Str., Chemnitzer Str.,	857	119	976	12,2	218	0	33,7	213	5
82 Schafhof	1 169	211	1 380	15,3	295	0	35,7	293	2
8250 Bessemerstr., Klingenhofstr.	619	140	759	18,4	157	0	37,9	156	1
8251 Nordostpark, Schafhofstr.,	327	37	364	10,2	65	0	27,4	65	0
8252 Stadenstr.,	223	34	257	13,2	73	0	40,8	72	1
83 Marienberg	2 420	745	3 165	23,5	1 109	10	56,7	1 104	5
8350 Kilianstr., Georg-Buchner-Str.,	782	246	1 028	23,9	336	4	54,6	335	1
8351 Marienbergstr., Herrnhüttestr.,	565	140	705	19,9	267	2	56,1	265	2
8352 Christian-Wildner-Str., Flataustr.,	538	200	738	27,1	255	3	59,5	254	1
8353 Hugo Distler Str., Egloffsteiner Str.	535	159	694	22,9	251	1	57,4	250	1
84 Ziegelstein	3 473	738	4 211	17,5	1 419	7	49,9	1 414	5
8450 Jungermannstr., Carl-Schurz-Str.,	678	103	781	13,2	227	2	41,1	226	1
8451 Hasensprung, Am Bauernwald	723	129	852	15,1	300	1	49,2	299	1
8452 Hiltpoltsteiner Str., Ermreuther Str.,	704	153	857	17,9	293	3	50,5	293	0
8453 Hofer Str., Bierweg	655	146	801	18,2	308	1	55,4	307	1
8454 Neuwieder Str., Bierweg	713	207	920	22,5	291	0	52,6	289	2
85 Mooshof	972	230	1 202	19,1	317	0	44,2	313	4
8550 Flughafenstr., Rathsbergstr., (R)	450	120	570	21,1	179	0	51,1	175	4
8551 Ernst-Heinkel-Weg, G.-Weißkopf-Weg	522	110	632	17,4	138	0	38,1	138	0
86 Buchenbühl	1 515	318	1 833	17,3	641	1	51,1	635	6
8650 Ehrenbürgweg, Zum Felsenkeller	525	109	634	17,2	225	1	51,4	223	2
8651 Am Schwedenbrunnen, Fuchsweg	504	118	622	19,0	215	0	52,3	214	1
8652 Fuchsweg, Hahnenbalz	486	91	577	15,8	201	0	49,6	198	3
90 St. Jobst	5 242	1 476	6 718	22,0	1 755	7	46,5	1 749	6
9050 Steinplattenweg, Bülowstr.,	657	280	937	29,9	299	1	59,7	299	0
9051 Oedenberger Str., Bismarckstr.	728	194	922	21,0	313	0	53,6	311	2
9052 Regiomontanusweg, Taugoggenstr., (R)	636	153	789	19,4	207	2	44,1	205	2
9053 Schleiermacherstr., Witzlebenstr.,	623	121	744	16,3	145	0	34,7	145	0
9054 Europaplatz, Johann-Soergel-Weg	582	184	766	24,0	148	0	41,8	147	1
9055 Jobster Str., Seewiesenweg	751	202	953	21,2	251	0	46,1	251	0
9056 Dr.-Carlo-Schmid-Str.	781	212	993	21,3	247	2	44,6	246	1
9057 Gustav-Heinemann Br., Am Ostbahnhof	484	130	614	21,2	145	2	43,1	145	0
91 Erlenstegen	2 354	787	3 141	25,1	1 046	8	56,4	1 044	2
9150 Volbehrstr., Ganghoferstr.,	870	253	1 123	22,5	350	3	51,9	349	1
9151 Esperantost., Grimmstr.,	775	247	1 022	24,2	366	5	57,9	366	0
9152 Günthersbühler Str., Erlenstegenstr.,	709	287	996	28,8	330	0	60,0	329	1
92 Mögeldorf	3 161	685	3 846	17,8	1 198	3	47,7	1 195	3
9250 Ostendstr., Thusneldastr.,	759	167	926	18,0	229	0	41,6	229	0
9251 Billrothstr., Ebenreuther Str.,	825	123	948	13,0	229	0	36,3	228	1
9252 Ebenseestr., Föhrenstr.,	786	229	1 015	22,6	401	0	60,6	401	0
9253 Semmelweisstr., Bürgweg	791	166	957	17,3	339	3	51,3	337	2
93 Schmausenbuckstraße	2 735	1 022	3 757	27,2	1 352	5	61,3	1 349	3
9350 Leinburger Str., Böcklerstr.	735	249	984	25,3	377	1	61,8	376	1
9351 Dientzenhoferstr., Bothmerstr.,	654	257	911	28,2	335	0	63,1	335	0
9352 Fliederweg, Fasanenweg	604	282	886	31,8	286	3	61,7	284	2
9353 Drosselweg, Schwänenweg	742	234	976	24,0	354	1	58,6	354	0
94 Laufamholz	4 828	1 415	6 243	22,7	2 111	10	54,8	2 101	10
9450 Unterbürg, Ölsbacher Weg	686	188	874	21,5	323	1	56,9	320	3
9451 Rehhofstr., Auerbacher Str.	665	222	887	25,0	333	0	60,9	333	0
9452 Artelshofer Str., Hirschbacher Str.	700	164	864	19,0	314	2	53,8	312	2
9453 Laufamholzstr., Am Doktorsfeld	687	200	887	22,5	293	1	54,0	291	2
9454 Hohensteiner Str., Osternoher Str.,	742	218	960	22,7	305	6	52,4	304	1
9455 Henfenfelder Str., Ibsenstr.,	689	208	897	23,2	292	0	54,2	290	2
9456 Landenwiesenstr., Hp. Rehhof	659	215	874	24,6	251	0	51,7	251	0

noch: Ergebnisse der Europawahl 2014

Stat. Bezirke und Wahlbezirke	CSU		SPD		GRÜNE		FDP		FREIE WÄHLER		DIE LINKE		ödp		REP	
	Zahl	%	Zahl	%	Zahl	%	Zahl	%	Zahl	%	Zahl	%	Zahl	%	Zahl	%
	10	11	12	13	14	15	16	17	18	19	20	21	22	23	24	25
8151	53	22,0	77	32,0	25	10,4	2	0,8	7	2,9	30	12,4	1	0,4	2	0,8
8152	84	26,0	97	30,0	55	17,0	11	3,4	8	2,5	18	5,6	4	1,2	1	0,3
8153	40	22,6	65	36,7	19	10,7	3	1,7	1	0,6	7	4,0	2	1,1	0	0,0
8154	59	27,7	63	29,6	23	10,8	4	1,9	5	2,3	29	13,6	6	2,8	0	0,0
82	83	28,3	90	30,7	28	9,6	8	2,7	5	1,7	12	4,1	5	1,7	1	0,3
8250	27	17,3	51	32,7	16	10,3	6	3,8	4	2,6	8	5,1	4	2,6	1	0,6
8251	18	27,7	22	33,8	6	9,2	2	3,1	1	1,5	3	4,6	0	0,0	0	0,0
8252	38	52,8	17	23,6	6	8,3	0	0,0	0	0,0	1	1,4	1	1,4	0	0,0
83	233	21,1	379	34,3	240	21,7	27	2,4	21	1,9	33	3,0	17	1,5	1	0,1
8350	85	25,4	120	35,8	56	16,7	16	4,8	5	1,5	4	1,2	7	2,1	0	0,0
8351	52	19,6	87	32,8	60	22,6	1	0,4	5	1,9	13	4,9	1	0,4	0	0,0
8352	55	21,7	82	32,3	59	23,2	8	3,1	6	2,4	8	3,1	4	1,6	0	0,0
8353	41	16,4	90	36,0	65	26,0	2	0,8	5	2,0	8	3,2	5	2,0	1	0,4
84	299	21,1	441	31,2	331	23,4	35	2,5	23	1,6	67	4,7	31	2,2	1	0,1
8450	55	24,3	78	34,5	50	22,1	4	1,8	4	1,8	8	3,5	1	0,4	0	0,0
8451	51	17,1	86	28,8	73	24,4	5	1,7	2	0,7	20	6,7	15	5,0	1	0,3
8452	51	17,4	90	30,7	68	23,2	7	2,4	6	2,0	23	7,8	4	1,4	0	0,0
8453	68	22,1	99	32,2	80	26,1	10	3,3	7	2,3	4	1,3	6	2,0	0	0,0
8454	74	25,6	88	30,4	60	20,8	9	3,1	4	1,4	12	4,2	5	1,7	0	0,0
85	82	26,2	103	32,9	43	13,7	6	1,9	7	2,2	17	5,4	8	2,6	2	0,6
8550	43	24,6	56	32,0	30	17,1	4	2,3	5	2,9	11	6,3	5	2,9	2	1,1
8551	39	28,3	47	34,1	13	9,4	2	1,4	2	1,4	6	4,3	3	2,2	0	0,0
86	135	21,3	247	38,9	117	18,4	12	1,9	4	0,6	31	4,9	18	2,8	3	0,5
8650	41	18,4	90	40,4	38	17,0	8	3,6	2	0,9	8	3,6	7	3,1	0	0,0
8651	51	23,8	85	39,7	45	21,0	3	1,4	2	0,9	9	4,2	8	3,7	0	0,0
8652	43	21,7	72	36,4	34	17,2	1	0,5	0	0,0	14	7,1	3	1,5	3	1,5
90	446	25,5	485	27,7	326	18,6	84	4,8	19	1,1	95	5,4	50	2,9	3	0,2
9050	75	25,1	64	21,4	64	21,4	24	8,0	4	1,3	14	4,7	12	4,0	0	0,0
9051	82	26,4	85	27,3	58	18,6	20	6,4	3	1,0	16	5,1	6	1,9	0	0,0
9052	58	28,3	56	27,3	36	17,6	4	2,0	4	2,0	12	5,9	6	2,9	0	0,0
9053	33	22,8	49	33,8	26	17,9	3	2,1	0	0,0	5	3,4	6	4,1	1	0,7
9054	31	21,1	53	36,1	24	16,3	3	2,0	4	2,7	4	2,7	4	2,7	2	1,4
9055	78	31,1	62	24,7	51	20,3	9	3,6	2	0,8	16	6,4	6	2,4	0	0,0
9056	51	20,7	75	30,5	41	16,7	16	6,5	1	0,4	18	7,3	7	2,8	0	0,0
9057	38	26,2	41	28,3	26	17,9	5	3,4	1	0,7	10	6,9	3	2,1	0	0,0
91	352	33,7	254	24,3	156	14,9	67	6,4	16	1,5	29	2,8	26	2,5	1	0,1
9150	110	31,5	98	28,1	58	16,6	17	4,9	6	1,7	13	3,7	8	2,3	1	0,3
9151	125	34,2	81	22,1	58	15,8	24	6,6	6	1,6	9	2,5	8	2,2	0	0,0
9152	117	35,6	75	22,8	40	12,2	26	7,9	4	1,2	7	2,1	10	3,0	0	0,0
92	376	31,5	329	27,5	188	15,7	48	4,0	14	1,2	54	4,5	19	1,6	3	0,3
9250	77	33,6	69	30,1	24	10,5	8	3,5	0	0,0	14	6,1	0	0,0	1	0,4
9251	63	27,6	57	25,0	30	13,2	6	2,6	6	2,6	17	7,5	7	3,1	2	0,9
9252	118	29,4	100	24,9	84	20,9	24	6,0	3	0,7	12	3,0	9	2,2	0	0,0
9253	118	35,0	103	30,6	50	14,8	10	3,0	5	1,5	11	3,3	3	0,9	0	0,0
93	424	31,4	385	28,5	219	16,2	75	5,6	23	1,7	31	2,3	24	1,8	2	0,1
9350	107	28,5	116	30,9	61	16,2	22	5,9	5	1,3	7	1,9	6	1,6	1	0,3
9351	116	34,6	82	24,5	56	16,7	26	7,8	7	2,1	6	1,8	2	0,6	1	0,3
9352	104	36,6	70	24,6	49	17,3	12	4,2	6	2,1	9	3,2	7	2,5	0	0,0
9353	97	27,4	117	33,1	53	15,0	15	4,2	5	1,4	9	2,5	9	2,5	0	0,0
94	657	31,3	560	26,7	329	15,7	94	4,5	45	2,1	68	3,2	59	2,8	11	0,5
9450	105	32,8	103	32,2	41	12,8	10	3,1	8	2,5	7	2,2	7	2,2	1	0,3
9451	98	29,4	85	25,5	70	21,0	12	3,6	5	1,5	6	1,8	14	4,2	1	0,3
9452	98	31,4	81	26,0	43	13,8	13	4,2	9	2,9	7	2,2	10	3,2	4	1,3
9453	84	28,9	90	30,9	38	13,1	22	7,6	2	0,7	11	3,8	6	2,1	0	0,0
9454	108	35,5	76	25,0	40	13,2	11	3,6	11	3,6	11	3,6	3	1,0	4	1,3
9455	86	29,7	61	21,0	57	19,7	17	5,9	4	1,4	17	5,9	2	0,7	1	0,3
9456	78	31,1	64	25,5	40	15,9	9	3,6	6	2,4	9	3,6	17	6,8	0	0,0

noch: Ergebnisse der Europawahl 2014

Stat. Bezirke und Wahlbezirke	BP		Tierschutzpartei		PIRATEN		FAMILIE		PBC		Volksabstimmung		CM		AUF	
	Zahl	%	Zahl	%	Zahl	%	Zahl	%	Zahl	%	Zahl	%	Zahl	%	Zahl	%
	26	27	28	29	30	31	32	33	34	35	36	37	38	39	40	41
8151	0	0,0	2	0,8	11	4,6	0	0,0	0	0,0	0	0,0	2	0,8	2	0,8
8152	1	0,3	8	2,5	7	2,2	0	0,0	0	0,0	0	0,0	0	0,0	0	0,0
8153	1	0,6	5	2,8	16	9,0	0	0,0	1	0,6	1	0,6	0	0,0	0	0,0
8154	2	0,9	0	0,0	5	2,3	0	0,0	0	0,0	2	0,9	0	0,0	1	0,5
82	1	0,3	3	1,0	3	1,0	1	0,3	5	1,7	2	0,7	2	0,7	1	0,3
8250	0	0,0	3	1,9	0	0,0	1	0,6	0	0,0	1	0,6	0	0,0	1	0,6
8251	1	1,5	0	0,0	3	4,6	0	0,0	1	1,5	0	0,0	0	0,0	0	0,0
8252	0	0,0	0	0,0	0	0,0	0	0,0	4	5,6	1	1,4	2	2,8	0	0,0
83	2	0,2	11	1,0	17	1,5	2	0,2	3	0,3	0	0,0	1	0,1	0	0,0
8350	0	0,0	4	1,2	6	1,8	0	0,0	1	0,3	0	0,0	1	0,3	0	0,0
8351	2	0,8	4	1,5	8	3,0	1	0,4	1	0,4	0	0,0	0	0,0	0	0,0
8352	0	0,0	1	0,4	2	0,8	1	0,4	1	0,4	0	0,0	0	0,0	0	0,0
8353	0	0,0	2	0,8	1	0,4	0	0,0	0	0,0	0	0,0	0	0,0	0	0,0
84	5	0,4	24	1,7	19	1,3	4	0,3	3	0,2	1	0,1	1	0,1	2	0,1
8450	1	0,4	4	1,8	1	0,4	2	0,9	1	0,4	0	0,0	0	0,0	0	0,0
8451	1	0,3	12	4,0	3	1,0	0	0,0	2	0,7	1	0,3	0	0,0	2	0,7
8452	1	0,3	5	1,7	5	1,7	0	0,0	0	0,0	0	0,0	0	0,0	0	0,0
8453	0	0,0	2	0,7	3	1,0	2	0,7	0	0,0	0	0,0	0	0,0	0	0,0
8454	2	0,7	1	0,3	7	2,4	0	0,0	0	0,0	0	0,0	1	0,3	0	0,0
85	0	0,0	2	0,6	4	1,3	1	0,3	0	0,0	0	0,0	2	0,6	0	0,0
8550	0	0,0	1	0,6	3	1,7	0	0,0	0	0,0	0	0,0	2	1,1	0	0,0
8551	0	0,0	1	0,7	1	0,7	1	0,7	0	0,0	0	0,0	0	0,0	0	0,0
86	2	0,3	6	0,9	3	0,5	0	0,0	0	0,0	0	0,0	0	0,0	0	0,0
8650	1	0,4	3	1,3	2	0,9	0	0,0	0	0,0	0	0,0	0	0,0	0	0,0
8651	0	0,0	1	0,5	0	0,0	0	0,0	0	0,0	0	0,0	0	0,0	0	0,0
8652	1	0,5	2	1,0	1	0,5	0	0,0	0	0,0	0	0,0	0	0,0	0	0,0
90	2	0,1	22	1,3	33	1,9	5	0,3	1	0,1	2	0,1	1	0,1	0	0,0
9050	1	0,3	4	1,3	3	1,0	1	0,3	1	0,3	0	0,0	0	0,0	0	0,0
9051	0	0,0	2	0,6	10	3,2	0	0,0	0	0,0	1	0,3	0	0,0	0	0,0
9052	0	0,0	1	0,5	2	1,0	0	0,0	0	0,0	1	0,5	0	0,0	0	0,0
9053	0	0,0	0	0,0	3	2,1	2	1,4	0	0,0	0	0,0	1	0,7	0	0,0
9054	0	0,0	4	2,7	6	4,1	0	0,0	0	0,0	0	0,0	0	0,0	0	0,0
9055	1	0,4	4	1,6	2	0,8	1	0,4	0	0,0	0	0,0	0	0,0	0	0,0
9056	0	0,0	5	2,0	6	2,4	1	0,4	0	0,0	0	0,0	0	0,0	0	0,0
9057	0	0,0	2	1,4	1	0,7	0	0,0	0	0,0	0	0,0	0	0,0	0	0,0
91	2	0,2	10	1,0	13	1,2	0	0,0	1	0,1	1	0,1	0	0,0	3	0,3
9150	0	0,0	4	1,1	5	1,4	0	0,0	0	0,0	0	0,0	0	0,0	2	0,6
9151	1	0,3	2	0,5	6	1,6	0	0,0	1	0,3	1	0,3	0	0,0	0	0,0
9152	1	0,3	4	1,2	2	0,6	0	0,0	0	0,0	0	0,0	0	0,0	1	0,3
92	3	0,3	18	1,5	22	1,8	2	0,2	1	0,1	2	0,2	0	0,0	2	0,2
9250	0	0,0	4	1,7	4	1,7	0	0,0	0	0,0	0	0,0	0	0,0	0	0,0
9251	2	0,9	3	1,3	8	3,5	1	0,4	0	0,0	0	0,0	0	0,0	0	0,0
9252	0	0,0	4	1,0	7	1,7	1	0,2	1	0,2	0	0,0	0	0,0	2	0,5
9253	1	0,3	7	2,1	3	0,9	0	0,0	0	0,0	2	0,6	0	0,0	0	0,0
93	2	0,1	14	1,0	17	1,3	2	0,1	1	0,1	1	0,1	0	0,0	0	0,0
9350	1	0,3	6	1,6	4	1,1	0	0,0	0	0,0	1	0,3	0	0,0	0	0,0
9351	1	0,3	2	0,6	6	1,8	0	0,0	0	0,0	0	0,0	0	0,0	0	0,0
9352	0	0,0	2	0,7	4	1,4	1	0,4	0	0,0	0	0,0	0	0,0	0	0,0
9353	0	0,0	4	1,1	3	0,8	1	0,3	1	0,3	0	0,0	0	0,0	0	0,0
94	5	0,2	18	0,9	24	1,1	4	0,2	2	0,1	2	0,1	2	0,1	1	0,0
9450	2	0,6	7	2,2	0	0,0	2	0,6	0	0,0	0	0,0	0	0,0	1	0,3
9451	1	0,3	1	0,3	6	1,8	0	0,0	0	0,0	0	0,0	0	0,0	0	0,0
9452	1	0,3	3	1,0	2	0,6	1	0,3	0	0,0	1	0,3	0	0,0	0	0,0
9453	0	0,0	2	0,7	4	1,4	0	0,0	0	0,0	1	0,3	0	0,0	0	0,0
9454	0	0,0	3	1,0	4	1,3	1	0,3	0	0,0	0	0,0	1	0,3	0	0,0
9455	1	0,3	1	0,3	4	1,4	0	0,0	0	0,0	0	0,0	1	0,3	0	0,0
9456	0	0,0	1	0,4	4	1,6	0	0,0	2	0,8	0	0,0	0	0,0	0	0,0

noch: Ergebnisse der Europawahl 2014

Stat. Bezirke und Wahlbezirke	DKP		BüSo		PSG		AfD		PRO NRW		MLPD		NPD		Die PARTEI	
	Zahl	%	Zahl	%	Zahl	%	Zahl	%	Zahl	%	Zahl	%	Zahl	%	Zahl	%
	42	43	44	45	46	47	48	49	50	51	52	53	54	55	56	57
8151	1	0,4	0	0,0	0	0,0	19	7,9	0	0,0	1	0,4	0	0,0	6	2,5
8152	0	0,0	0	0,0	0	0,0	23	7,1	0	0,0	0	0,0	3	0,9	3	0,9
8153	1	0,6	0	0,0	0	0,0	10	5,6	0	0,0	0	0,0	2	1,1	3	1,7
8154	0	0,0	0	0,0	0	0,0	11	5,2	0	0,0	0	0,0	2	0,9	1	0,5
82	0	0,0	0	0,0	0	0,0	32	10,9	0	0,0	0	0,0	8	2,7	3	1,0
8250	0	0,0	0	0,0	0	0,0	24	15,4	0	0,0	0	0,0	6	3,8	3	1,9
8251	0	0,0	0	0,0	0	0,0	6	9,2	0	0,0	0	0,0	2	3,1	0	0,0
8252	0	0,0	0	0,0	0	0,0	2	2,8	0	0,0	0	0,0	0	0,0	0	0,0
83	1	0,1	0	0,0	0	0,0	105	9,5	0	0,0	0	0,0	4	0,4	7	0,6
8350	0	0,0	0	0,0	0	0,0	30	9,0	0	0,0	0	0,0	0	0,0	0	0,0
8351	0	0,0	0	0,0	0	0,0	27	10,2	0	0,0	0	0,0	1	0,4	2	0,8
8352	1	0,4	0	0,0	0	0,0	23	9,1	0	0,0	0	0,0	0	0,0	3	1,2
8353	0	0,0	0	0,0	0	0,0	25	10,0	0	0,0	0	0,0	3	1,2	2	0,8
84	3	0,2	2	0,1	0	0,0	96	6,8	0	0,0	1	0,1	16	1,1	9	0,6
8450	0	0,0	0	0,0	0	0,0	14	6,2	0	0,0	0	0,0	3	1,3	0	0,0
8451	2	0,7	0	0,0	0	0,0	20	6,7	0	0,0	0	0,0	2	0,7	1	0,3
8452	1	0,3	0	0,0	0	0,0	22	7,5	0	0,0	0	0,0	5	1,7	5	1,7
8453	0	0,0	2	0,7	0	0,0	19	6,2	0	0,0	1	0,3	2	0,7	2	0,7
8454	0	0,0	0	0,0	0	0,0	21	7,3	0	0,0	0	0,0	4	1,4	1	0,3
85	0	0,0	0	0,0	0	0,0	23	7,3	0	0,0	0	0,0	6	1,9	7	2,2
8550	0	0,0	0	0,0	0	0,0	9	5,1	0	0,0	0	0,0	1	0,6	3	1,7
8551	0	0,0	0	0,0	0	0,0	14	10,1	0	0,0	0	0,0	5	3,6	4	2,9
86	0	0,0	0	0,0	0	0,0	51	8,0	0	0,0	0	0,0	3	0,5	3	0,5
8650	0	0,0	0	0,0	0	0,0	21	9,4	0	0,0	0	0,0	1	0,4	1	0,4
8651	0	0,0	0	0,0	0	0,0	8	3,7	0	0,0	0	0,0	0	0,0	2	0,9
8652	0	0,0	0	0,0	0	0,0	22	11,1	0	0,0	0	0,0	2	1,0	0	0,0
90	2	0,1	1	0,1	0	0,0	148	8,5	1	0,1	0	0,0	11	0,6	12	0,7
9050	0	0,0	0	0,0	0	0,0	27	9,0	1	0,3	0	0,0	0	0,0	4	1,3
9051	0	0,0	0	0,0	0	0,0	27	8,7	0	0,0	0	0,0	0	0,0	1	0,3
9052	1	0,5	0	0,0	0	0,0	20	9,8	0	0,0	0	0,0	3	1,5	1	0,5
9053	0	0,0	1	0,7	0	0,0	13	9,0	0	0,0	0	0,0	2	1,4	0	0,0
9054	1	0,7	0	0,0	0	0,0	6	4,1	0	0,0	0	0,0	2	1,4	3	2,0
9055	0	0,0	0	0,0	0	0,0	18	7,2	0	0,0	0	0,0	0	0,0	1	0,4
9056	0	0,0	0	0,0	0	0,0	21	8,5	0	0,0	0	0,0	3	1,2	1	0,4
9057	0	0,0	0	0,0	0	0,0	16	11,0	0	0,0	0	0,0	1	0,7	1	0,7
91	2	0,2	0	0,0	1	0,1	102	9,8	0	0,0	0	0,0	3	0,3	5	0,5
9150	0	0,0	0	0,0	1	0,3	23	6,6	0	0,0	0	0,0	3	0,9	0	0,0
9151	0	0,0	0	0,0	0	0,0	40	10,9	0	0,0	0	0,0	0	0,0	4	1,1
9152	2	0,6	0	0,0	0	0,0	39	11,9	0	0,0	0	0,0	0	0,0	1	0,3
92	2	0,2	1	0,1	0	0,0	104	8,7	0	0,0	0	0,0	2	0,2	5	0,4
9250	0	0,0	1	0,4	0	0,0	26	11,4	0	0,0	0	0,0	0	0,0	1	0,4
9251	2	0,9	0	0,0	0	0,0	21	9,2	0	0,0	0	0,0	2	0,9	1	0,4
9252	0	0,0	0	0,0	0	0,0	33	8,2	0	0,0	0	0,0	0	0,0	3	0,7
9253	0	0,0	0	0,0	0	0,0	24	7,1	0	0,0	0	0,0	0	0,0	0	0,0
93	0	0,0	0	0,0	0	0,0	115	8,5	1	0,1	0	0,0	3	0,2	10	0,7
9350	0	0,0	0	0,0	0	0,0	38	10,1	0	0,0	0	0,0	0	0,0	1	0,3
9351	0	0,0	0	0,0	0	0,0	25	7,5	0	0,0	0	0,0	1	0,3	4	1,2
9352	0	0,0	0	0,0	0	0,0	19	6,7	0	0,0	0	0,0	0	0,0	1	0,4
9353	0	0,0	0	0,0	0	0,0	33	9,3	1	0,3	0	0,0	2	0,6	4	1,1
94	2	0,1	0	0,0	0	0,0	189	9,0	0	0,0	0	0,0	14	0,7	15	0,7
9450	0	0,0	0	0,0	0	0,0	20	6,3	0	0,0	0	0,0	3	0,9	3	0,9
9451	0	0,0	0	0,0	0	0,0	27	8,1	0	0,0	0	0,0	3	0,9	4	1,2
9452	2	0,6	0	0,0	0	0,0	36	11,5	0	0,0	0	0,0	1	0,3	0	0,0
9453	0	0,0	0	0,0	0	0,0	28	9,6	0	0,0	0	0,0	1	0,3	2	0,7
9454	0	0,0	0	0,0	0	0,0	25	8,2	0	0,0	0	0,0	2	0,7	4	1,3
9455	0	0,0	0	0,0	0	0,0	33	11,4	0	0,0	0	0,0	4	1,4	1	0,3
9456	0	0,0	0	0,0	0	0,0	20	8,0	0	0,0	0	0,0	0	0,0	1	0,4

noch: Ergebnisse der Europawahl 2014

Statistische Bezirke und Wahlbezirke	Wahlberechtigte				Wählerinnen und Wähler		Wahlbeteiligung ²⁾	gültige Stimmen	ungültige Stimmen
	lt. Wählerliste ohne WS	mit WS	insgesamt	dar. mit WS	insgesamt	dar. mit WS			
	Zahl	Zahl	Zahl	%	Zahl	Zahl	%	Zahl	Zahl
	1	2	3	4	5	6	7	8	9
95 Zerzabelshof	5 291	1 060	6 351	16,7	2 300	4	51,7	2 286	14
9550 Bingstr., Am Tiergarten	764	94	858	11,0	384	0	55,0	380	4
9551 Kritzstr., Fallrohrstr.,	804	140	944	14,8	308	0	46,5	307	1
9552 Beim Grönacker, Kachletstr.,	792	185	977	18,9	345	1	52,9	340	5
9553 Aussiger Platz, Heimgartenweg	772	146	918	15,9	280	0	45,4	280	0
9554 Urbanstr., Rohrmattenstr.,	657	188	845	22,2	271	0	52,9	271	0
9555 Valznerweiherstr., Schedelstr.,	784	188	972	19,3	378	1	56,9	375	3
9556 Viatisstr., Regensburger Str.,	718	119	837	14,2	334	2	52,9	333	1
96 Fischbach	3 153	807	3 960	20,4	1 145	11	47,7	1 139	6
9650 Flachsröststr., Augrabene	714	259	973	26,6	343	7	59,4	342	1
9651 Am Bauernfeld, Nestroystr.,	794	175	969	18,1	288	2	46,4	286	2
9652 Regensburger Str., Puschkinstr.,	848	163	1 011	16,1	274	0	42,2	273	1
9653 Fischbacher Hauptstr., Birnthon	797	210	1 007	20,9	240	2	43,1	238	2
97 Brunn	547	111	658	16,9	239	1	51,9	238	1
9750 Brunn, Netzstall (R)	547	111	658	16,9	239	1	51,9	238	1
Briefwahl insg.					51 522	51 522		51 273	249
B9801					470	470		470	0
B9802					471	471		468	3
B9803					586	586		585	1
B9804					467	467		465	2
B9805					521	521		520	1
B9806					561	561		550	11
B9807					569	569		567	2
B9808					420	420		417	3
B9809					494	494		493	1
B9810					567	567		566	1
B9811					481	481		477	4
B9812					432	432		430	2
B9813					497	497		497	0
B9814					456	456		455	1
B9815					448	448		448	0
B9816					462	462		458	4
B9817					488	488		487	1
B9818					473	473		471	2
B9819					475	475		474	1
B9820					433	433		431	2
B9821					473	473		471	2
B9822					383	383		383	0
B9823					368	368		368	0
B9824					479	479		477	2
B9825					394	394		393	1
B9826					381	381		381	0
B9827					421	421		419	2
B9828					450	450		449	1
B9829					529	529		529	0
B9830					378	378		378	0
B9831					369	369		369	0
B9832					468	468		467	1
B9833					471	471		468	3
B9834					435	435		430	5
B9835					466	466		463	3
B9836					473	473		468	5
B9837					454	454		453	1
B9838					589	589		583	6
B9839					378	378		378	0
B9840					404	404		404	0
B9841					430	430		427	3
B9842					474	474		474	0
B9843					568	568		566	2
B9844					494	494		492	2
B9845					498	498		497	1
B9846					528	528		528	0
B9847					474	474		473	1

noch: Ergebnisse der Europawahl 2014

Stat. Bezirke und Wahlbezirke	CSU		SPD		GRÜNE		FDP		FREIE WÄHLER		DIE LINKE		ödp		REP	
	Zahl	%	Zahl	%	Zahl	%	Zahl	%	Zahl	%	Zahl	%	Zahl	%	Zahl	%
	10	11	12	13	14	15	16	17	18	19	20	21	22	23	24	25
95	679	29,7	748	32,7	325	14,2	43	1,9	30	1,3	111	4,9	50	2,2	27	1,2
9550	174	45,8	145	38,2	16	4,2	8	2,1	2	0,5	7	1,8	2	0,5	2	0,5
9551	65	21,2	94	30,6	57	18,6	4	1,3	3	1,0	24	7,8	12	3,9	1	0,3
9552	107	31,5	112	32,9	39	11,5	7	2,1	8	2,4	19	5,6	5	1,5	2	0,6
9553	63	22,5	110	39,3	32	11,4	3	1,1	5	1,8	9	3,2	6	2,1	6	2,1
9554	73	26,9	94	34,7	38	14,0	8	3,0	4	1,5	18	6,6	10	3,7	2	0,7
9555	113	30,1	99	26,4	67	17,9	7	1,9	6	1,6	15	4,0	5	1,3	12	3,2
9556	84	25,2	94	28,2	76	22,8	6	1,8	2	0,6	19	5,7	10	3,0	2	0,6
96	324	28,4	332	29,1	179	15,7	47	4,1	26	2,3	44	3,9	24	2,1	2	0,2
9650	81	23,7	117	34,2	58	17,0	18	5,3	8	2,3	12	3,5	2	0,6	2	0,6
9651	82	28,7	84	29,4	54	18,9	9	3,1	4	1,4	13	4,5	5	1,7	0	0,0
9652	75	27,5	71	26,0	44	16,1	7	2,6	9	3,3	8	2,9	15	5,5	0	0,0
9653	86	36,1	60	25,2	23	9,7	13	5,5	5	2,1	11	4,6	2	0,8	0	0,0
97	80	33,6	73	30,7	21	8,8	9	3,8	4	1,7	6	2,5	5	2,1	1	0,4
9750	80	33,6	73	30,7	21	8,8	9	3,8	4	1,7	6	2,5	5	2,1	1	0,4
Briefwahl	15 342	29,9	14 687	28,6	6 864	13,4	1 854	3,6	1 131	2,2	2 407	4,7	1 058	2,1	191	0,4
B9801	161	34,3	143	30,4	56	11,9	11	2,3	12	2,6	15	3,2	8	1,7	0	0,0
B9802	179	38,2	142	30,3	43	9,2	11	2,4	8	1,7	14	3,0	2	0,4	4	0,9
B9803	240	41,0	130	22,2	64	10,9	15	2,6	9	1,5	17	2,9	17	2,9	1	0,2
B9804	131	28,2	146	31,4	75	16,1	6	1,3	10	2,2	14	3,0	7	1,5	0	0,0
B9805	174	33,5	151	29,0	58	11,2	9	1,7	18	3,5	22	4,2	16	3,1	3	0,6
B9806	181	32,9	160	29,1	78	14,2	13	2,4	17	3,1	22	4,0	13	2,4	0	0,0
B9807	175	30,9	145	25,6	90	15,9	31	5,5	10	1,8	13	2,3	15	2,6	1	0,2
B9808	151	36,2	91	21,8	51	12,2	15	3,6	8	1,9	19	4,6	7	1,7	0	0,0
B9809	142	28,8	130	26,4	63	12,8	8	1,6	26	5,3	37	7,5	15	3,0	0	0,0
B9810	183	32,3	164	29,0	76	13,4	22	3,9	5	0,9	21	3,7	10	1,8	1	0,2
B9811	167	35,0	135	28,3	43	9,0	16	3,4	9	1,9	32	6,7	8	1,7	6	1,3
B9812	136	31,6	129	30,0	53	12,3	18	4,2	10	2,3	22	5,1	8	1,9	0	0,0
B9813	140	28,2	135	27,2	73	14,7	18	3,6	13	2,6	26	5,2	4	0,8	3	0,6
B9814	147	32,3	132	29,0	60	13,2	13	2,9	7	1,5	17	3,7	8	1,8	3	0,7
B9815	132	29,5	114	25,4	72	16,1	19	4,2	13	2,9	24	5,4	7	1,6	2	0,4
B9816	144	31,4	121	26,4	64	14,0	15	3,3	18	3,9	29	6,3	4	0,9	2	0,4
B9817	129	26,5	147	30,2	68	14,0	20	4,1	10	2,1	27	5,5	17	3,5	0	0,0
B9818	155	32,9	143	30,4	40	8,5	19	4,0	11	2,3	19	4,0	13	2,8	0	0,0
B9819	122	25,7	141	29,7	82	17,3	23	4,9	10	2,1	18	3,8	5	1,1	2	0,4
B9820	91	21,1	130	30,2	90	20,9	15	3,5	12	2,8	19	4,4	7	1,6	2	0,5
B9821	61	13,0	117	24,8	132	28,0	5	1,1	13	2,8	49	10,4	15	3,2	4	0,8
B9822	68	17,8	89	23,2	93	24,3	22	5,7	10	2,6	32	8,4	5	1,3	3	0,8
B9823	96	26,1	92	25,0	73	19,8	11	3,0	7	1,9	33	9,0	6	1,6	0	0,0
B9824	107	22,4	152	31,9	90	18,9	30	6,3	6	1,3	29	6,1	6	1,3	1	0,2
B9825	104	26,5	105	26,7	78	19,8	10	2,5	9	2,3	20	5,1	13	3,3	1	0,3
B9826	119	31,2	98	25,7	80	21,0	14	3,7	7	1,8	21	5,5	8	2,1	1	0,3
B9827	92	22,0	114	27,2	78	18,6	25	6,0	11	2,6	26	6,2	9	2,1	0	0,0
B9828	96	21,4	130	29,0	84	18,7	22	4,9	15	3,3	29	6,5	13	2,9	0	0,0
B9829	100	18,9	161	30,4	122	23,1	21	4,0	10	1,9	34	6,4	17	3,2	0	0,0
B9830	83	22,0	107	28,3	80	21,2	35	9,3	7	1,9	19	5,0	8	2,1	1	0,3
B9831	99	26,8	95	25,7	66	17,9	15	4,1	11	3,0	31	8,4	10	2,7	1	0,3
B9832	111	23,8	139	29,8	81	17,3	18	3,9	13	2,8	29	6,2	9	1,9	1	0,2
B9833	121	25,9	118	25,2	82	17,5	22	4,7	15	3,2	34	7,3	8	1,7	3	0,6
B9834	105	24,4	106	24,7	88	20,5	36	8,4	11	2,6	25	5,8	11	2,6	1	0,2
B9835	119	25,7	120	25,9	81	17,5	18	3,9	21	4,5	31	6,7	13	2,8	0	0,0
B9836	106	22,6	124	26,5	111	23,7	17	3,6	6	1,3	26	5,6	4	0,9	0	0,0
B9837	162	35,8	105	23,2	53	11,7	31	6,8	8	1,8	17	3,8	6	1,3	6	1,3
B9838	225	38,6	131	22,5	57	9,8	61	10,5	13	2,2	8	1,4	9	1,5	3	0,5
B9839	144	38,1	85	22,5	36	9,5	22	5,8	7	1,9	15	4,0	7	1,9	3	0,8
B9840	169	41,8	103	25,5	53	13,1	9	2,2	9	2,2	17	4,2	6	1,5	0	0,0
B9841	151	35,4	107	25,1	49	11,5	26	6,1	9	2,1	12	2,8	10	2,3	0	0,0
B9842	132	27,8	115	24,3	79	16,7	38	8,0	9	1,9	18	3,8	9	1,9	3	0,6
B9843	172	30,4	129	22,8	97	17,1	43	7,6	4	0,7	17	3,0	10	1,8	0	0,0
B9844	133	27,0	126	25,6	69	14,0	21	4,3	13	2,6	20	4,1	7	1,4	1	0,2
B9845	220	44,3	106	21,3	65	13,1	43	8,7	3	0,6	4	0,8	6	1,2	0	0,0
B9846	209	39,6	134	25,4	41	7,8	23	4,4	9	1,7	7	1,3	10	1,9	0	0,0
B9847	203	42,9	125	26,4	37	7,8	35	7,4	11	2,3	11	2,3	8	1,7	0	0,0

noch: Ergebnisse der Europawahl 2014

Stat. Bezirke und Wahlbezirke	BP		Tierschutz-partei		PIRATEN		FAMILIE		PBC		Volks-abstimmung		CM		AUF	
	Zahl	%	Zahl	%	Zahl	%	Zahl	%	Zahl	%	Zahl	%	Zahl	%	Zahl	%
	26	27	28	29	30	31	32	33	34	35	36	37	38	39	40	41
95	6	0,3	29	1,3	27	1,2	10	0,4	0	0,0	5	0,2	1	0,0	1	0,0
9550	1	0,3	2	0,5	0	0,0	0	0,0	0	0,0	0	0,0	0	0,0	0	0,0
9551	3	1,0	9	2,9	7	2,3	3	1,0	0	0,0	4	1,3	0	0,0	0	0,0
9552	0	0,0	6	1,8	6	1,8	0	0,0	0	0,0	0	0,0	1	0,3	1	0,3
9553	2	0,7	3	1,1	5	1,8	1	0,4	0	0,0	0	0,0	0	0,0	0	0,0
9554	0	0,0	5	1,8	2	0,7	2	0,7	0	0,0	1	0,4	0	0,0	0	0,0
9555	0	0,0	1	0,3	3	0,8	2	0,5	0	0,0	0	0,0	0	0,0	0	0,0
9556	0	0,0	3	0,9	4	1,2	2	0,6	0	0,0	0	0,0	0	0,0	0	0,0
96	1	0,1	13	1,1	13	1,1	11	1,0	1	0,1	1	0,1	3	0,3	3	0,3
9650	1	0,3	4	1,2	5	1,5	2	0,6	0	0,0	0	0,0	2	0,6	0	0,0
9651	0	0,0	4	1,4	2	0,7	2	0,7	0	0,0	1	0,3	0	0,0	0	0,0
9652	0	0,0	3	1,1	2	0,7	5	1,8	1	0,4	0	0,0	0	0,0	1	0,4
9653	0	0,0	2	0,8	4	1,7	2	0,8	0	0,0	0	0,0	1	0,4	2	0,8
97	2	0,8	1	0,4	6	2,5	0	0,0	2	0,8	0	0,0	0	0,0	0	0,0
9750	2	0,8	1	0,4	6	2,5	0	0,0	2	0,8	0	0,0	0	0,0	0	0,0
Briefwahl	299	0,6	703	1,4	879	1,7	179	0,3	81	0,2	155	0,3	26	0,1	97	0,2
B9801	2	0,4	7	1,5	4	0,9	2	0,4	3	0,6	0	0,0	0	0,0	2	0,4
B9802	7	1,5	4	0,9	5	1,1	2	0,4	0	0,0	0	0,0	1	0,2	0	0,0
B9803	3	0,5	16	2,7	6	1,0	2	0,3	2	0,3	1	0,2	0	0,0	0	0,0
B9804	3	0,6	8	1,7	7	1,5	3	0,6	1	0,2	3	0,6	0	0,0	0	0,0
B9805	2	0,4	5	1,0	9	1,7	0	0,0	0	0,0	3	0,6	0	0,0	0	0,0
B9806	1	0,2	8	1,5	4	0,7	1	0,2	1	0,2	0	0,0	0	0,0	0	0,0
B9807	4	0,7	5	0,9	8	1,4	1	0,2	2	0,4	1	0,2	0	0,0	0	0,0
B9808	1	0,2	2	0,5	2	0,5	0	0,0	0	0,0	0	0,0	0	0,0	0	0,0
B9809	4	0,8	6	1,2	7	1,4	0	0,0	1	0,2	1	0,2	1	0,2	0	0,0
B9810	1	0,2	8	1,4	9	1,6	1	0,2	1	0,2	1	0,2	0	0,0	0	0,0
B9811	4	0,8	10	2,1	8	1,7	0	0,0	1	0,2	2	0,4	0	0,0	1	0,2
B9812	3	0,7	3	0,7	11	2,6	2	0,5	1	0,2	0	0,0	1	0,2	1	0,2
B9813	3	0,6	13	2,6	6	1,2	2	0,4	1	0,2	2	0,4	0	0,0	0	0,0
B9814	1	0,2	5	1,1	5	1,1	0	0,0	0	0,0	0	0,0	0	0,0	2	0,4
B9815	1	0,2	4	0,9	12	2,7	1	0,2	0	0,0	0	0,0	0	0,0	2	0,4
B9816	1	0,2	7	1,5	13	2,8	0	0,0	0	0,0	0	0,0	0	0,0	0	0,0
B9817	0	0,0	10	2,1	8	1,6	3	0,6	1	0,2	0	0,0	0	0,0	2	0,4
B9818	1	0,2	1	0,2	11	2,3	3	0,6	1	0,2	1	0,2	0	0,0	1	0,2
B9819	3	0,6	8	1,7	7	1,5	2	0,4	1	0,2	4	0,8	0	0,0	2	0,4
B9820	2	0,5	5	1,2	9	2,1	2	0,5	0	0,0	1	0,2	0	0,0	0	0,0
B9821	1	0,2	7	1,5	15	3,2	0	0,0	1	0,2	0	0,0	0	0,0	0	0,0
B9822	1	0,3	7	1,8	8	2,1	1	0,3	0	0,0	0	0,0	0	0,0	0	0,0
B9823	1	0,3	3	0,8	13	3,5	4	1,1	0	0,0	0	0,0	0	0,0	0	0,0
B9824	3	0,6	6	1,3	4	0,8	1	0,2	0	0,0	1	0,2	0	0,0	1	0,2
B9825	2	0,5	4	1,0	16	4,1	1	0,3	1	0,3	1	0,3	1	0,3	1	0,3
B9826	3	0,8	1	0,3	9	2,4	0	0,0	2	0,5	0	0,0	0	0,0	0	0,0
B9827	1	0,2	3	0,7	8	1,9	1	0,2	0	0,0	2	0,5	0	0,0	0	0,0
B9828	3	0,7	7	1,6	3	0,7	1	0,2	0	0,0	0	0,0	0	0,0	0	0,0
B9829	0	0,0	9	1,7	12	2,3	0	0,0	1	0,2	0	0,0	0	0,0	0	0,0
B9830	0	0,0	1	0,3	4	1,1	0	0,0	0	0,0	0	0,0	0	0,0	0	0,0
B9831	2	0,5	4	1,1	11	3,0	1	0,3	1	0,3	0	0,0	0	0,0	2	0,5
B9832	2	0,4	4	0,9	11	2,4	0	0,0	0	0,0	0	0,0	0	0,0	0	0,0
B9833	0	0,0	5	1,1	11	2,4	1	0,2	1	0,2	2	0,4	0	0,0	0	0,0
B9834	3	0,7	3	0,7	10	2,3	1	0,2	0	0,0	0	0,0	0	0,0	0	0,0
B9835	2	0,4	10	2,2	8	1,7	0	0,0	2	0,4	0	0,0	1	0,2	0	0,0
B9836	1	0,2	3	0,6	12	2,6	2	0,4	3	0,6	4	0,9	1	0,2	5	1,1
B9837	0	0,0	7	1,5	3	0,7	0	0,0	2	0,4	0	0,0	0	0,0	0	0,0
B9838	1	0,2	5	0,9	3	0,5	1	0,2	3	0,5	1	0,2	1	0,2	0	0,0
B9839	0	0,0	7	1,9	1	0,3	2	0,5	0	0,0	0	0,0	0	0,0	3	0,8
B9840	1	0,2	7	1,7	2	0,5	1	0,2	1	0,2	0	0,0	1	0,2	0	0,0
B9841	5	1,2	2	0,5	7	1,6	0	0,0	0	0,0	0	0,0	0	0,0	0	0,0
B9842	1	0,2	7	1,5	6	1,3	0	0,0	0	0,0	0	0,0	0	0,0	0	0,0
B9843	1	0,2	4	0,7	7	1,2	2	0,4	4	0,7	3	0,5	0	0,0	0	0,0
B9844	2	0,4	14	2,8	10	2,0	2	0,4	0	0,0	0	0,0	0	0,0	2	0,4
B9845	1	0,2	5	1,0	6	1,2	1	0,2	0	0,0	1	0,2	0	0,0	4	0,8
B9846	7	1,3	3	0,6	4	0,8	2	0,4	3	0,6	2	0,4	1	0,2	1	0,2
B9847	0	0,0	3	0,6	4	0,8	0	0,0	1	0,2	0	0,0	0	0,0	1	0,2

noch: Ergebnisse der Europawahl 2014

Stat. Bezirke und Wahl- bezirke	DKP		BüSo		PSG		AfD		PRO NRW		MLPD		NPD		Die PARTEI	
	Zahl	%	Zahl	%	Zahl	%	Zahl	%	Zahl	%	Zahl	%	Zahl	%	Zahl	%
	42	43	44	45	46	47	48	49	50	51	52	53	54	55	56	57
95	3	0,1	0	0,0	0	0,0	150	6,6	2	0,1	0	0,0	16	0,7	23	1,0
9550	0	0,0	0	0,0	0	0,0	17	4,5	1	0,3	0	0,0	2	0,5	1	0,3
9551	0	0,0	0	0,0	0	0,0	17	5,5	1	0,3	0	0,0	0	0,0	3	1,0
9552	0	0,0	0	0,0	0	0,0	22	6,5	0	0,0	0	0,0	3	0,9	2	0,6
9553	1	0,4	0	0,0	0	0,0	30	10,7	0	0,0	0	0,0	2	0,7	2	0,7
9554	0	0,0	0	0,0	0	0,0	13	4,8	0	0,0	0	0,0	1	0,4	0	0,0
9555	2	0,5	0	0,0	0	0,0	30	8,0	0	0,0	0	0,0	6	1,6	7	1,9
9556	0	0,0	0	0,0	0	0,0	21	6,3	0	0,0	0	0,0	2	0,6	8	2,4
96	2	0,2	0	0,0	0	0,0	101	8,9	0	0,0	0	0,0	8	0,7	4	0,4
9650	0	0,0	0	0,0	0	0,0	29	8,5	0	0,0	0	0,0	0	0,0	1	0,3
9651	0	0,0	0	0,0	0	0,0	23	8,0	0	0,0	0	0,0	1	0,3	2	0,7
9652	2	0,7	0	0,0	0	0,0	25	9,2	0	0,0	0	0,0	4	1,5	1	0,4
9653	0	0,0	0	0,0	0	0,0	24	10,1	0	0,0	0	0,0	3	1,3	0	0,0
97	0	0,0	0	0,0	0	0,0	26	10,9	0	0,0	0	0,0	0	0,0	2	0,8
9750	0	0,0	0	0,0	0	0,0	26	10,9	0	0,0	0	0,0	0	0,0	2	0,8
Briefwahl	39	0,1	11	0,0	9	0,0	4 533	8,8	16	0,0	20	0,0	415	0,8	277	0,5
B9801	0	0,0	1	0,2	0	0,0	40	8,5	0	0,0	0	0,0	1	0,2	2	0,4
B9802	0	0,0	0	0,0	0	0,0	40	8,5	0	0,0	0	0,0	5	1,1	1	0,2
B9803	0	0,0	0	0,0	0	0,0	51	8,7	0	0,0	0	0,0	10	1,7	1	0,2
B9804	0	0,0	0	0,0	0	0,0	46	9,9	0	0,0	0	0,0	2	0,4	3	0,6
B9805	0	0,0	0	0,0	0	0,0	43	8,3	1	0,2	0	0,0	0	0,0	6	1,2
B9806	0	0,0	0	0,0	0	0,0	46	8,4	0	0,0	0	0,0	3	0,5	2	0,4
B9807	0	0,0	0	0,0	0	0,0	62	10,9	0	0,0	0	0,0	2	0,4	2	0,4
B9808	0	0,0	0	0,0	0	0,0	67	16,1	0	0,0	0	0,0	2	0,5	1	0,2
B9809	0	0,0	0	0,0	0	0,0	46	9,3	0	0,0	0	0,0	5	1,0	1	0,2
B9810	0	0,0	0	0,0	0	0,0	62	11,0	0	0,0	0	0,0	1	0,2	0	0,0
B9811	0	0,0	0	0,0	0	0,0	27	5,7	0	0,0	0	0,0	5	1,0	3	0,6
B9812	0	0,0	0	0,0	0	0,0	28	6,5	0	0,0	0	0,0	2	0,5	2	0,5
B9813	4	0,8	0	0,0	0	0,0	50	10,1	0	0,0	0	0,0	4	0,8	0	0,0
B9814	3	0,7	0	0,0	0	0,0	47	10,3	0	0,0	1	0,2	2	0,4	2	0,4
B9815	0	0,0	0	0,0	0	0,0	42	9,4	1	0,2	0	0,0	0	0,0	2	0,4
B9816	1	0,2	0	0,0	0	0,0	35	7,6	0	0,0	0	0,0	2	0,4	2	0,4
B9817	1	0,2	0	0,0	1	0,2	31	6,4	0	0,0	1	0,2	6	1,2	5	1,0
B9818	1	0,2	1	0,2	0	0,0	44	9,3	0	0,0	0	0,0	1	0,2	5	1,1
B9819	0	0,0	0	0,0	0	0,0	38	8,0	0	0,0	0	0,0	5	1,1	1	0,2
B9820	1	0,2	0	0,0	0	0,0	39	9,0	0	0,0	0	0,0	5	1,2	1	0,2
B9821	4	0,8	0	0,0	0	0,0	29	6,2	0	0,0	3	0,6	1	0,2	14	3,0
B9822	0	0,0	0	0,0	0	0,0	35	9,1	0	0,0	0	0,0	3	0,8	6	1,6
B9823	1	0,3	0	0,0	0	0,0	26	7,1	0	0,0	0	0,0	0	0,0	2	0,5
B9824	1	0,2	0	0,0	0	0,0	35	7,3	0	0,0	0	0,0	0	0,0	4	0,8
B9825	0	0,0	0	0,0	0	0,0	20	5,1	0	0,0	0	0,0	2	0,5	4	1,0
B9826	0	0,0	0	0,0	0	0,0	14	3,7	0	0,0	0	0,0	2	0,5	2	0,5
B9827	1	0,2	0	0,0	0	0,0	41	9,8	0	0,0	0	0,0	2	0,5	5	1,2
B9828	0	0,0	0	0,0	0	0,0	36	8,0	0	0,0	0	0,0	4	0,9	6	1,3
B9829	1	0,2	0	0,0	0	0,0	38	7,2	0	0,0	0	0,0	2	0,4	1	0,2
B9830	0	0,0	0	0,0	0	0,0	28	7,4	0	0,0	1	0,3	2	0,5	2	0,5
B9831	0	0,0	0	0,0	0	0,0	15	4,1	1	0,3	0	0,0	0	0,0	4	1,1
B9832	3	0,6	0	0,0	0	0,0	37	7,9	0	0,0	0	0,0	3	0,6	6	1,3
B9833	0	0,0	0	0,0	0	0,0	39	8,3	0	0,0	1	0,2	1	0,2	4	0,9
B9834	0	0,0	0	0,0	0	0,0	25	5,8	0	0,0	0	0,0	1	0,2	4	0,9
B9835	0	0,0	0	0,0	2	0,4	31	6,7	0	0,0	0	0,0	1	0,2	3	0,6
B9836	0	0,0	0	0,0	0	0,0	37	7,9	0	0,0	0	0,0	2	0,4	4	0,9
B9837	0	0,0	0	0,0	0	0,0	46	10,2	0	0,0	1	0,2	1	0,2	5	1,1
B9838	0	0,0	0	0,0	0	0,0	58	9,9	0	0,0	0	0,0	2	0,3	1	0,2
B9839	0	0,0	1	0,3	0	0,0	42	11,1	0	0,0	0	0,0	2	0,5	1	0,3
B9840	1	0,2	0	0,0	0	0,0	24	5,9	0	0,0	0	0,0	0	0,0	0	0,0
B9841	0	0,0	0	0,0	0	0,0	47	11,0	0	0,0	0	0,0	1	0,2	1	0,2
B9842	0	0,0	0	0,0	0	0,0	50	10,5	0	0,0	0	0,0	4	0,8	3	0,6
B9843	0	0,0	0	0,0	0	0,0	69	12,2	0	0,0	1	0,2	2	0,4	1	0,2
B9844	0	0,0	0	0,0	1	0,2	65	13,2	0	0,0	0	0,0	4	0,8	2	0,4
B9845	0	0,0	0	0,0	0	0,0	32	6,4	0	0,0	0	0,0	0	0,0	0	0,0
B9846	0	0,0	0	0,0	0	0,0	66	12,5	0	0,0	0	0,0	4	0,8	2	0,4
B9847	0	0,0	0	0,0	0	0,0	32	6,8	0	0,0	0	0,0	0	0,0	2	0,4

noch: Ergebnisse der Europawahl 2014

Statistische Bezirke und Wahlbezirke	Wahlberechtigte				Wählerinnen und Wähler		Wahlbeteiligung ²⁾	gültige Stimmen	ungültige Stimmen
	lt. Wählerliste ohne WS	mit WS	insgesamt	dar. mit WS	insgesamt	dar. mit WS			
	Zahl	Zahl	Zahl	%	Zahl	Zahl	%	Zahl	Zahl
	1	2	3	4	5	6	7	8	9
B9848					455	455		451	4
B9849					451	451		449	2
B9850					433	433		432	1
B9851					565	565		562	3
B9852					469	469		466	3
B9853					426	426		424	2
B9854					408	408		407	1
B9855					530	530		527	3
B9856					554	554		552	2
B9857					540	540		527	13
B9858					467	467		459	8
B9859					462	462		460	2
B9860					539	539		539	0
B9861					552	552		549	3
B9862					545	545		544	1
B9863					358	358		357	1
B9864					485	485		482	3
B9865					541	541		537	4
B9866					537	537		528	9
B9867					474	474		464	10
B9868					459	459		457	2
B9869					465	465		464	1
B9870					535	535		534	1
B9871					472	472		471	1
B9872					465	465		462	3
B9873					399	399		393	6
B9874					530	530		525	5
B9875					513	513		509	4
B9876					461	461		461	0
B9877					566	566		562	4
B9878					568	568		563	5
B9879					545	545		543	2
B9880					591	591		591	0
B9881					644	644		643	1
B9882					649	649		643	6
B9883					598	598		597	1
B9884					481	481		480	1
B9885					413	413		412	1
B9886					465	465		462	3
B9887					469	469		468	1
B9888					528	528		521	7
B9889					542	542		542	0
B9890					434	434		432	2
B9891					511	511		507	4
B9892					543	543		540	3
B9893					471	471		466	5
B9894					520	520		518	2
B9895					495	495		495	0
B9896					561	561		560	1
B9897					470	470		468	2
B9898					409	409		409	0
B9899					464	464		464	0
B9900					401	401		399	2
B9901					411	411		411	0
B9902					420	420		409	11
B9903					493	493		493	0
B9904					426	426		425	1
B9905					432	432		431	1
B9906					490	490		490	0
B9907					422	422		420	2
Nürnberg insg.	294 081	55 520	349 601	15,9	143 804	51 858	41,1	142 993	811

1) Die Statistischen Bezirke 17 und 18 (zu 17), 34 und 36 (zu 36), 38 und 39 (zu 38), 40 und 41 (zu 40), 42 und 43 (zu 43) und 75 und 87 (zu 75) werden im Rahmen der Wahlstatistik mit Nachbarbezirken zusammengefasst.

2) Wahlbeteiligung in den Urnenwahlbezirken mit Briefwahlfaktor 93,4

noch: Ergebnisse der Europawahl 2014

Stat. Bezirke und Wahl- bezirke	CSU		SPD		GRÜNE		FDP		FREIE WÄHLER		DIE LINKE		ödp		REP	
	Zahl	%	Zahl	%	Zahl	%	Zahl	%	Zahl	%	Zahl	%	Zahl	%	Zahl	%
	10	11	12	13	14	15	16	17	18	19	20	21	22	23	24	25
B9848	131	29,0	128	28,4	75	16,6	25	5,5	9	2,0	19	4,2	13	2,9	2	0,4
B9849	121	26,9	111	24,7	83	18,5	22	4,9	6	1,3	23	5,1	12	2,7	3	0,7
B9850	95	22,0	117	27,1	72	16,7	12	2,8	9	2,1	40	9,3	16	3,7	0	0,0
B9851	130	23,1	159	28,3	115	20,5	17	3,0	12	2,1	44	7,8	9	1,6	0	0,0
B9852	141	30,3	121	26,0	77	16,5	19	4,1	9	1,9	21	4,5	11	2,4	0	0,0
B9853	108	25,5	114	26,9	66	15,6	10	2,4	13	3,1	18	4,2	12	2,8	1	0,2
B9854	89	21,9	114	28,0	78	19,2	12	2,9	15	3,7	25	6,1	6	1,5	1	0,2
B9855	117	22,2	147	27,9	99	18,8	23	4,4	19	3,6	22	4,2	13	2,5	1	0,2
B9856	175	31,7	136	24,6	82	14,9	22	4,0	19	3,4	22	4,0	20	3,6	6	1,1
B9857	122	23,1	185	35,1	59	11,2	18	3,4	10	1,9	28	5,3	10	1,9	3	0,6
B9858	109	23,7	150	32,7	59	12,9	11	2,4	12	2,6	26	5,7	12	2,6	2	0,4
B9859	110	23,9	130	28,3	80	17,4	16	3,5	9	2,0	27	5,9	9	2,0	1	0,2
B9860	109	20,2	159	29,5	118	21,9	19	3,5	10	1,9	32	5,9	11	2,0	2	0,4
B9861	141	25,7	162	29,5	91	16,6	31	5,6	8	1,5	21	3,8	12	2,2	4	0,7
B9862	136	25,0	175	32,2	96	17,6	19	3,5	9	1,7	18	3,3	19	3,5	0	0,0
B9863	117	32,8	79	22,1	44	12,3	8	2,2	9	2,5	26	7,3	7	2,0	1	0,3
B9864	127	26,3	165	34,2	53	11,0	21	4,4	7	1,5	17	3,5	10	2,1	4	0,8
B9865	185	34,5	182	33,9	43	8,0	10	1,9	12	2,2	23	4,3	10	1,9	1	0,2
B9866	205	38,8	145	27,5	48	9,1	13	2,5	12	2,3	16	3,0	13	2,5	5	0,9
B9867	182	39,2	148	31,9	34	7,3	15	3,2	3	0,6	10	2,2	8	1,7	2	0,4
B9868	139	30,4	165	36,1	42	9,2	7	1,5	5	1,1	17	3,7	5	1,1	3	0,7
B9869	164	35,3	150	32,3	36	7,8	11	2,4	13	2,8	9	1,9	13	2,8	3	0,6
B9870	154	28,8	179	33,5	52	9,7	11	2,1	18	3,4	22	4,1	17	3,2	0	0,0
B9871	138	29,3	163	34,6	30	6,4	8	1,7	8	1,7	24	5,1	7	1,5	1	0,2
B9872	96	20,8	212	45,9	29	6,3	7	1,5	10	2,2	27	5,8	7	1,5	1	0,2
B9873	92	23,4	149	37,9	27	6,9	6	1,5	9	2,3	20	5,1	7	1,8	6	1,5
B9874	115	21,9	231	44,0	40	7,6	6	1,1	10	1,9	29	5,5	8	1,5	2	0,4
B9875	202	39,7	134	26,3	42	8,3	19	3,7	15	2,9	18	3,5	10	2,0	1	0,2
B9876	126	27,3	164	35,6	47	10,2	4	0,9	9	2,0	25	5,4	10	2,2	2	0,4
B9877	178	31,7	183	32,6	69	12,3	12	2,1	7	1,2	16	2,8	13	2,3	7	1,2
B9878	177	31,4	174	30,9	55	9,8	14	2,5	10	1,8	27	4,8	5	0,9	3	0,5
B9879	200	36,8	182	33,5	43	7,9	15	2,8	11	2,0	14	2,6	14	2,6	1	0,2
B9880	210	35,5	173	29,3	59	10,0	25	4,2	8	1,4	17	2,9	12	2,0	3	0,5
B9881	251	39,0	161	25,0	41	6,4	45	7,0	12	1,9	11	1,7	10	1,6	3	0,5
B9882	249	38,7	153	23,8	95	14,8	17	2,6	17	2,6	22	3,4	13	2,0	6	0,9
B9883	205	34,3	167	28,0	72	12,1	18	3,0	10	1,7	23	3,9	10	1,7	3	0,5
B9884	160	33,3	154	32,1	56	11,7	7	1,5	11	2,3	13	2,7	9	1,9	1	0,2
B9885	140	34,0	107	26,0	35	8,5	16	3,9	14	3,4	8	1,9	8	1,9	3	0,7
B9886	155	33,5	128	27,7	60	13,0	15	3,2	11	2,4	19	4,1	6	1,3	1	0,2
B9887	162	34,6	131	28,0	50	10,7	15	3,2	7	1,5	12	2,6	15	3,2	0	0,0
B9888	184	35,3	133	25,5	50	9,6	12	2,3	16	3,1	19	3,6	11	2,1	0	0,0
B9889	185	34,1	188	34,7	38	7,0	9	1,7	13	2,4	15	2,8	11	2,0	1	0,2
B9890	123	28,5	127	29,4	34	7,9	16	3,7	14	3,2	16	3,7	5	1,2	6	1,4
B9891	183	36,1	132	26,0	46	9,1	17	3,4	9	1,8	15	3,0	10	2,0	3	0,6
B9892	184	34,1	156	28,9	66	12,2	7	1,3	13	2,4	21	3,9	11	2,0	2	0,4
B9893	175	37,6	139	29,8	27	5,8	17	3,6	14	3,0	19	4,1	12	2,6	2	0,4
B9894	126	24,3	148	28,6	70	13,5	16	3,1	8	1,5	37	7,1	8	1,5	5	1,0
B9895	159	32,1	142	28,7	63	12,7	9	1,8	18	3,6	7	1,4	11	2,2	1	0,2
B9896	175	31,3	169	30,2	60	10,7	22	3,9	7	1,3	24	4,3	12	2,1	0	0,0
B9897	148	31,6	157	33,5	37	7,9	18	3,8	8	1,7	26	5,6	7	1,5	1	0,2
B9898	118	28,9	128	31,3	44	10,8	6	1,5	10	2,4	16	3,9	6	1,5	8	2,0
B9899	153	33,0	132	28,4	31	6,7	15	3,2	9	1,9	35	7,5	6	1,3	1	0,2
B9900	123	30,8	126	31,6	29	7,3	3	0,8	7	1,8	34	8,5	5	1,3	3	0,8
B9901	117	28,5	123	29,9	45	10,9	9	2,2	6	1,5	30	7,3	8	1,9	0	0,0
B9902	93	22,7	107	26,2	48	11,7	12	2,9	4	1,0	38	9,3	17	4,2	2	0,5
B9903	124	25,2	140	28,4	75	15,2	10	2,0	15	3,0	33	6,7	6	1,2	0	0,0
B9904	90	21,2	98	23,1	92	21,6	11	2,6	5	1,2	28	6,6	17	4,0	2	0,5
B9905	95	22,0	117	27,1	86	20,0	14	3,2	3	0,7	36	8,4	12	2,8	0	0,0
B9906	136	27,8	136	27,8	65	13,3	10	2,0	18	3,7	32	6,5	8	1,6	1	0,2
B9907	101	24,0	140	33,3	52	12,4	10	2,4	4	1,0	34	8,1	9	2,1	1	0,2
Nürnberg	39 577	27,7	42 711	29,9	20 688	14,5	4 300	3,0	2 700	1,9	8 180	5,7	3 016	2,1	558	0,4

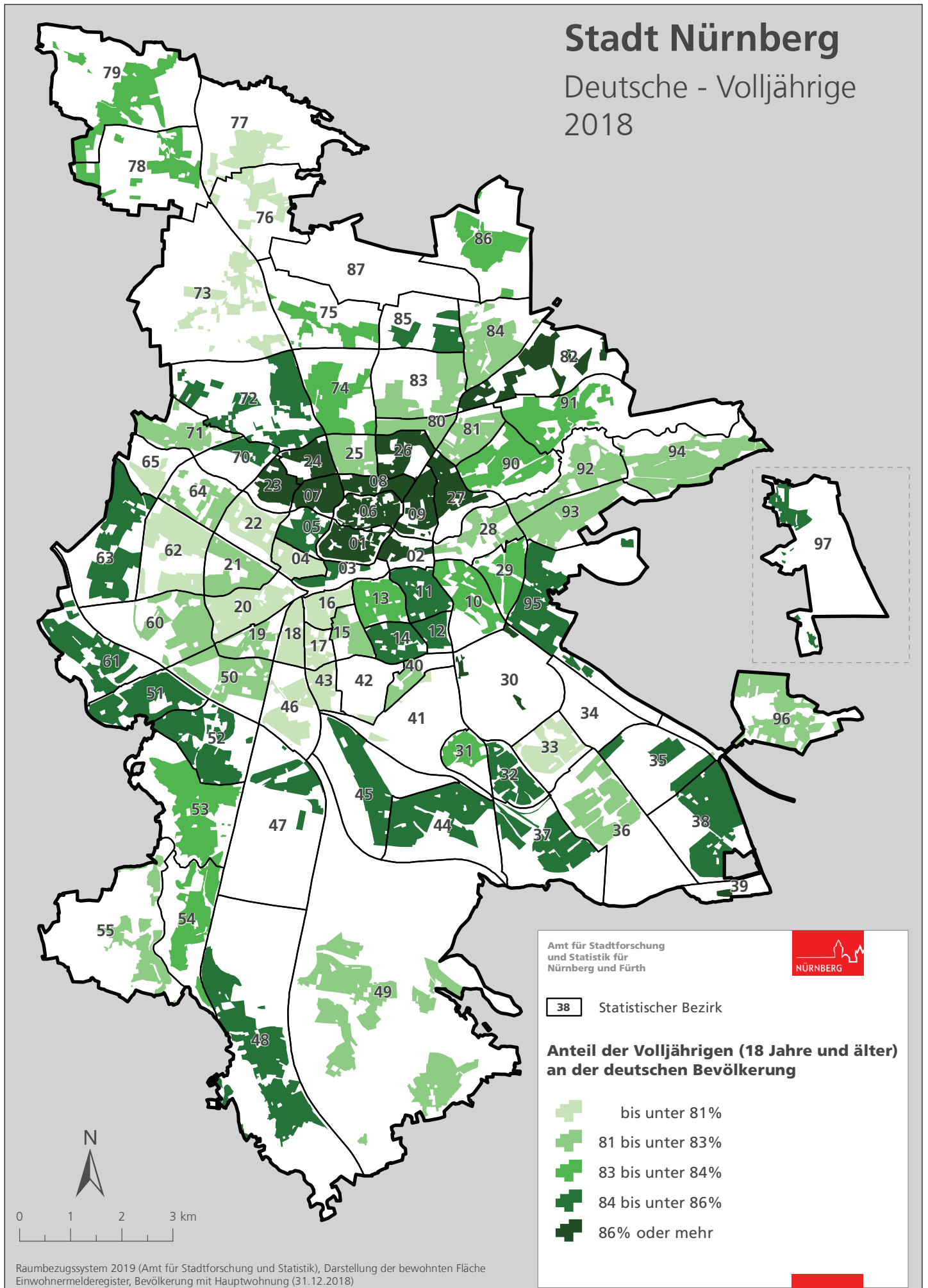
noch: Ergebnisse der Europawahl 2014

Stat. Bezirke und Wahlbezirke	BP		Tierschutzpartei		PIRATEN		FAMILIE		PBC		Volksabstimmung		CM		AUF	
	Zahl	%	Zahl	%	Zahl	%	Zahl	%	Zahl	%	Zahl	%	Zahl	%	Zahl	%
	26	27	28	29	30	31	32	33	34	35	36	37	38	39	40	41
B9848	0	0,0	6	1,3	8	1,8	0	0,0	0	0,0	0	0,0	0	0,0	0	0,0
B9849	1	0,2	8	1,8	9	2,0	1	0,2	0	0,0	3	0,7	1	0,2	2	0,4
B9850	1	0,2	4	0,9	17	3,9	1	0,2	0	0,0	2	0,5	0	0,0	2	0,5
B9851	4	0,7	10	1,8	13	2,3	3	0,5	1	0,2	1	0,2	0	0,0	0	0,0
B9852	5	1,1	7	1,5	17	3,6	1	0,2	0	0,0	0	0,0	0	0,0	0	0,0
B9853	1	0,2	5	1,2	19	4,5	4	0,9	1	0,2	4	0,9	0	0,0	1	0,2
B9854	2	0,5	9	2,2	9	2,2	2	0,5	0	0,0	3	0,7	0	0,0	0	0,0
B9855	4	0,8	4	0,8	12	2,3	2	0,4	0	0,0	0	0,0	0	0,0	0	0,0
B9856	5	0,9	11	2,0	11	2,0	3	0,5	0	0,0	3	0,5	0	0,0	0	0,0
B9857	4	0,8	8	1,5	11	2,1	3	0,6	3	0,6	2	0,4	0	0,0	1	0,2
B9858	2	0,4	6	1,3	13	2,8	3	0,7	0	0,0	1	0,2	0	0,0	0	0,0
B9859	2	0,4	11	2,4	17	3,7	1	0,2	2	0,4	2	0,4	0	0,0	0	0,0
B9860	6	1,1	4	0,7	11	2,0	2	0,4	0	0,0	2	0,4	0	0,0	0	0,0
B9861	6	1,1	6	1,1	5	0,9	2	0,4	0	0,0	1	0,2	0	0,0	1	0,2
B9862	2	0,4	10	1,8	9	1,7	0	0,0	1	0,2	1	0,2	1	0,2	2	0,4
B9863	4	1,1	4	1,1	7	2,0	4	1,1	1	0,3	2	0,6	0	0,0	1	0,3
B9864	1	0,2	8	1,7	4	0,8	3	0,6	1	0,2	3	0,6	2	0,4	1	0,2
B9865	4	0,7	4	0,7	7	1,3	2	0,4	0	0,0	1	0,2	0	0,0	0	0,0
B9866	6	1,1	3	0,6	3	0,6	1	0,2	0	0,0	0	0,0	0	0,0	1	0,2
B9867	2	0,4	4	0,9	3	0,6	1	0,2	0	0,0	0	0,0	0	0,0	2	0,4
B9868	3	0,7	7	1,5	4	0,9	6	1,3	0	0,0	3	0,7	1	0,2	2	0,4
B9869	3	0,6	2	0,4	6	1,3	2	0,4	1	0,2	3	0,6	1	0,2	0	0,0
B9870	3	0,6	2	0,4	6	1,1	1	0,2	0	0,0	1	0,2	0	0,0	2	0,4
B9871	4	0,8	8	1,7	7	1,5	2	0,4	0	0,0	3	0,6	0	0,0	0	0,0
B9872	2	0,4	4	0,9	7	1,5	2	0,4	0	0,0	1	0,2	1	0,2	1	0,2
B9873	5	1,3	7	1,8	4	1,0	2	0,5	1	0,3	6	1,5	0	0,0	1	0,3
B9874	3	0,6	9	1,7	4	0,8	2	0,4	2	0,4	3	0,6	1	0,2	3	0,6
B9875	3	0,6	6	1,2	8	1,6	1	0,2	0	0,0	4	0,8	0	0,0	0	0,0
B9876	4	0,9	8	1,7	7	1,5	2	0,4	1	0,2	0	0,0	0	0,0	0	0,0
B9877	4	0,7	5	0,9	7	1,2	2	0,4	2	0,4	2	0,4	0	0,0	0	0,0
B9878	5	0,9	11	2,0	4	0,7	0	0,0	0	0,0	5	0,9	0	0,0	3	0,5
B9879	0	0,0	6	1,1	7	1,3	0	0,0	2	0,4	1	0,2	0	0,0	1	0,2
B9880	6	1,0	6	1,0	8	1,4	4	0,7	0	0,0	7	1,2	0	0,0	3	0,5
B9881	4	0,6	4	0,6	5	0,8	5	0,8	1	0,2	0	0,0	1	0,2	6	0,9
B9882	6	0,9	5	0,8	6	0,9	1	0,2	0	0,0	3	0,5	0	0,0	0	0,0
B9883	8	1,3	11	1,8	4	0,7	2	0,3	2	0,3	3	0,5	0	0,0	5	0,8
B9884	1	0,2	7	1,5	8	1,7	7	1,5	3	0,6	1	0,2	2	0,4	0	0,0
B9885	1	0,2	7	1,7	9	2,2	0	0,0	2	0,5	0	0,0	0	0,0	3	0,7
B9886	8	1,7	17	3,7	4	0,9	0	0,0	1	0,2	1	0,2	0	0,0	0	0,0
B9887	0	0,0	8	1,7	1	0,2	1	0,2	1	0,2	4	0,9	0	0,0	1	0,2
B9888	6	1,2	4	0,8	8	1,5	1	0,2	1	0,2	2	0,4	1	0,2	0	0,0
B9889	4	0,7	4	0,7	3	0,6	0	0,0	0	0,0	2	0,4	0	0,0	3	0,6
B9890	3	0,7	13	3,0	8	1,9	3	0,7	2	0,5	0	0,0	0	0,0	1	0,2
B9891	11	2,2	6	1,2	5	1,0	2	0,4	0	0,0	4	0,8	0	0,0	0	0,0
B9892	1	0,2	6	1,1	6	1,1	4	0,7	2	0,4	3	0,6	0	0,0	0	0,0
B9893	1	0,2	8	1,7	3	0,6	2	0,4	0	0,0	2	0,4	0	0,0	2	0,4
B9894	2	0,4	7	1,4	27	5,2	1	0,2	0	0,0	1	0,2	0	0,0	0	0,0
B9895	5	1,0	13	2,6	3	0,6	3	0,6	0	0,0	1	0,2	1	0,2	0	0,0
B9896	4	0,7	7	1,3	6	1,1	4	0,7	0	0,0	3	0,5	0	0,0	1	0,2
B9897	3	0,6	13	2,8	6	1,3	1	0,2	0	0,0	3	0,6	0	0,0	4	0,9
B9898	5	1,2	7	1,7	6	1,5	1	0,2	0	0,0	2	0,5	0	0,0	0	0,0
B9899	3	0,6	9	1,9	9	1,9	2	0,4	0	0,0	1	0,2	0	0,0	3	0,6
B9900	4	1,0	4	1,0	7	1,8	2	0,5	0	0,0	3	0,8	0	0,0	0	0,0
B9901	2	0,5	7	1,7	15	3,6	4	1,0	0	0,0	1	0,2	0	0,0	0	0,0
B9902	5	1,2	11	2,7	15	3,7	5	1,2	0	0,0	3	0,7	1	0,2	4	1,0
B9903	3	0,6	8	1,6	15	3,0	5	1,0	0	0,0	3	0,6	2	0,4	0	0,0
B9904	0	0,0	12	2,8	17	4,0	0	0,0	2	0,5	0	0,0	0	0,0	0	0,0
B9905	4	0,9	5	1,2	16	3,7	1	0,2	0	0,0	1	0,2	0	0,0	0	0,0
B9906	6	1,2	6	1,2	10	2,0	5	1,0	1	0,2	1	0,2	0	0,0	1	0,2
B9907	1	0,2	5	1,2	14	3,3	0	0,0	1	0,2	0	0,0	1	0,2	0	0,0
Nürnberg	609	0,4	1 675	1,2	2 719	1,9	467	0,3	224	0,2	327	0,2	87	0,1	256	0,2

noch: Ergebnisse der Europawahl 2014

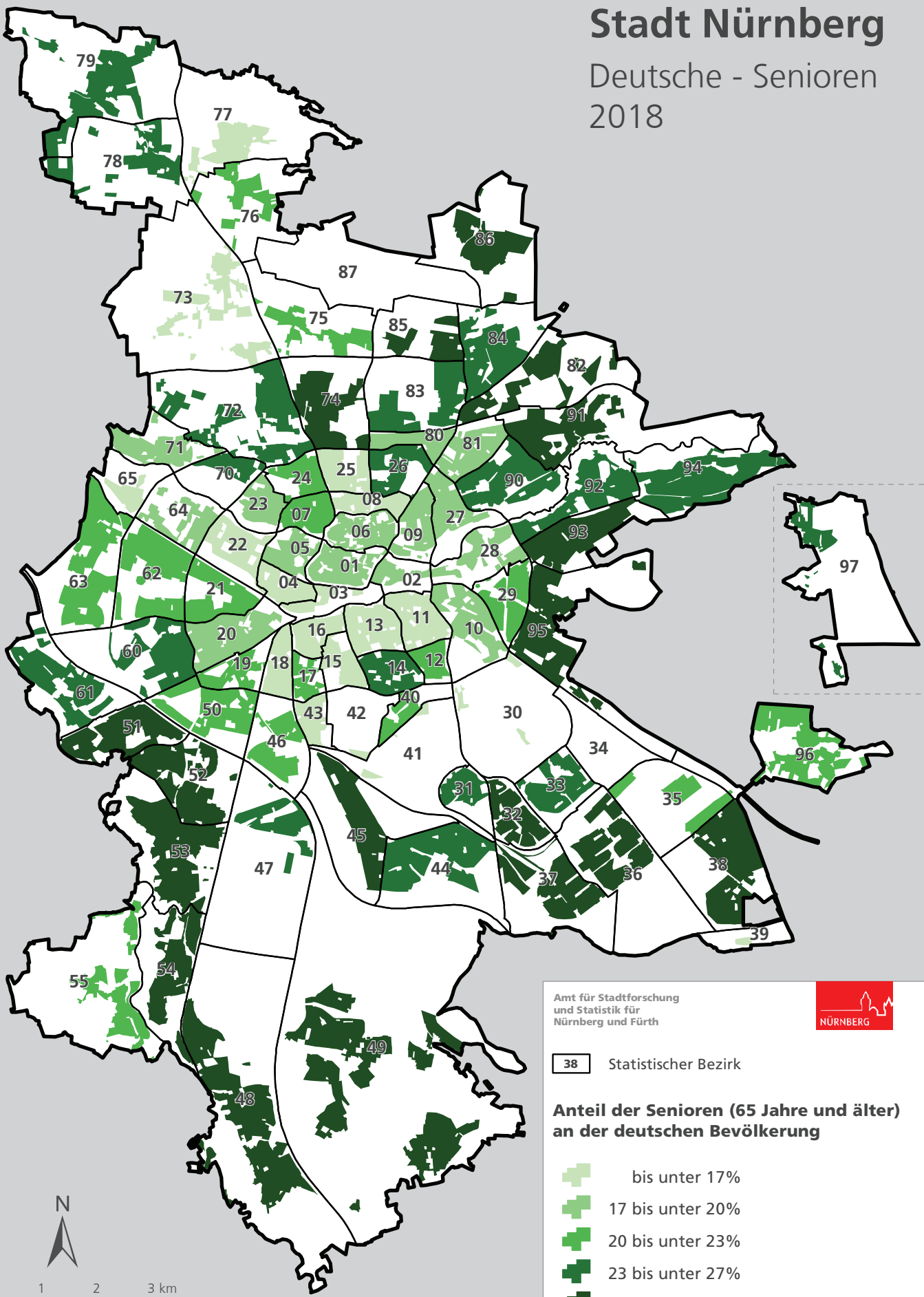
Stat. Bezirke und Wahlbezirke	DKP		BüSo		PSG		AfD		PRO NRW		MLPD		NPD		Die PARTEI	
	Zahl	%	Zahl	%	Zahl	%	Zahl	%	Zahl	%	Zahl	%	Zahl	%	Zahl	%
	42	43	44	45	46	47	48	49	50	51	52	53	54	55	56	57
B9848	1	0,2	0	0,0	0	0,0	29	6,4	0	0,0	1	0,2	3	0,7	1	0,2
B9849	0	0,0	0	0,0	0	0,0	31	6,9	1	0,2	1	0,2	5	1,1	5	1,1
B9850	1	0,2	0	0,0	0	0,0	32	7,4	0	0,0	0	0,0	4	0,9	7	1,6
B9851	0	0,0	0	0,0	0	0,0	36	6,4	0	0,0	0	0,0	3	0,5	5	0,9
B9852	0	0,0	0	0,0	0	0,0	33	7,1	0	0,0	0	0,0	2	0,4	2	0,4
B9853	0	0,0	0	0,0	0	0,0	39	9,2	1	0,2	0	0,0	3	0,7	4	0,9
B9854	1	0,2	0	0,0	0	0,0	34	8,4	1	0,2	1	0,2	1	0,2	4	1,0
B9855	0	0,0	1	0,2	1	0,2	55	10,4	0	0,0	1	0,2	3	0,6	3	0,6
B9856	0	0,0	0	0,0	0	0,0	31	5,6	0	0,0	0	0,0	2	0,4	4	0,7
B9857	0	0,0	1	0,2	0	0,0	48	9,1	2	0,4	0	0,0	6	1,1	3	0,6
B9858	1	0,2	0	0,0	0	0,0	41	8,9	0	0,0	0	0,0	9	2,0	2	0,4
B9859	0	0,0	0	0,0	0	0,0	37	8,0	0	0,0	0	0,0	2	0,4	4	0,9
B9860	0	0,0	0	0,0	0	0,0	44	8,2	0	0,0	0	0,0	4	0,7	6	1,1
B9861	0	0,0	0	0,0	0	0,0	55	10,0	0	0,0	1	0,2	2	0,4	0	0,0
B9862	0	0,0	0	0,0	0	0,0	36	6,6	1	0,2	1	0,2	5	0,9	3	0,6
B9863	0	0,0	1	0,3	0	0,0	38	10,6	0	0,0	0	0,0	3	0,8	1	0,3
B9864	0	0,0	0	0,0	0	0,0	49	10,2	0	0,0	0	0,0	2	0,4	4	0,8
B9865	0	0,0	0	0,0	0	0,0	48	8,9	0	0,0	0	0,0	3	0,6	2	0,4
B9866	0	0,0	0	0,0	0	0,0	51	9,7	0	0,0	0	0,0	5	0,9	1	0,2
B9867	0	0,0	0	0,0	1	0,2	44	9,5	0	0,0	0	0,0	5	1,1	0	0,0
B9868	0	0,0	1	0,2	0	0,0	39	8,5	0	0,0	0	0,0	5	1,1	3	0,7
B9869	0	0,0	0	0,0	0	0,0	43	9,3	0	0,0	0	0,0	2	0,4	2	0,4
B9870	0	0,0	0	0,0	0	0,0	59	11,0	0	0,0	0	0,0	6	1,1	1	0,2
B9871	1	0,2	0	0,0	0	0,0	58	12,3	0	0,0	0	0,0	5	1,1	4	0,8
B9872	1	0,2	0	0,0	0	0,0	49	10,6	0	0,0	0	0,0	4	0,9	1	0,2
B9873	0	0,0	0	0,0	0	0,0	35	8,9	0	0,0	0	0,0	13	3,3	3	0,8
B9874	0	0,0	0	0,0	0	0,0	36	6,9	0	0,0	0	0,0	19	3,6	2	0,4
B9875	0	0,0	1	0,2	0	0,0	41	8,1	0	0,0	0	0,0	2	0,4	2	0,4
B9876	0	0,0	0	0,0	0	0,0	43	9,3	0	0,0	0	0,0	9	2,0	0	0,0
B9877	0	0,0	1	0,2	0	0,0	49	8,7	0	0,0	0	0,0	3	0,5	2	0,4
B9878	0	0,0	0	0,0	0	0,0	61	10,8	0	0,0	0	0,0	5	0,9	4	0,7
B9879	0	0,0	0	0,0	0	0,0	42	7,7	0	0,0	0	0,0	4	0,7	0	0,0
B9880	0	0,0	0	0,0	0	0,0	49	8,3	0	0,0	0	0,0	0	0,0	1	0,2
B9881	0	0,0	0	0,0	0	0,0	76	11,8	1	0,2	0	0,0	2	0,3	4	0,6
B9882	0	0,0	0	0,0	0	0,0	46	7,2	2	0,3	0	0,0	1	0,2	1	0,2
B9883	0	0,0	1	0,2	0	0,0	48	8,0	0	0,0	0	0,0	5	0,8	0	0,0
B9884	0	0,0	0	0,0	0	0,0	39	8,1	0	0,0	0	0,0	1	0,2	0	0,0
B9885	0	0,0	0	0,0	0	0,0	44	10,7	0	0,0	0	0,0	12	2,9	3	0,7
B9886	0	0,0	0	0,0	0	0,0	30	6,5	0	0,0	0	0,0	5	1,1	1	0,2
B9887	0	0,0	0	0,0	0	0,0	48	10,3	0	0,0	0	0,0	9	1,9	3	0,6
B9888	0	0,0	0	0,0	0	0,0	64	12,3	0	0,0	1	0,2	6	1,2	2	0,4
B9889	0	0,0	0	0,0	0	0,0	57	10,5	0	0,0	0	0,0	9	1,7	0	0,0
B9890	0	0,0	0	0,0	0	0,0	52	12,0	0	0,0	0	0,0	9	2,1	0	0,0
B9891	1	0,2	0	0,0	0	0,0	58	11,4	0	0,0	0	0,0	5	1,0	0	0,0
B9892	1	0,2	0	0,0	0	0,0	49	9,1	0	0,0	0	0,0	7	1,3	1	0,2
B9893	0	0,0	0	0,0	0	0,0	39	8,4	0	0,0	0	0,0	1	0,2	3	0,6
B9894	1	0,2	0	0,0	0	0,0	41	7,9	3	0,6	1	0,2	13	2,5	3	0,6
B9895	0	0,0	0	0,0	0	0,0	50	10,1	0	0,0	1	0,2	5	1,0	3	0,6
B9896	1	0,2	0	0,0	1	0,2	60	10,7	0	0,0	0	0,0	4	0,7	0	0,0
B9897	0	0,0	0	0,0	0	0,0	29	6,2	0	0,0	1	0,2	5	1,1	1	0,2
B9898	0	0,0	0	0,0	0	0,0	42	10,3	0	0,0	0	0,0	7	1,7	3	0,7
B9899	0	0,0	0	0,0	0	0,0	40	8,6	0	0,0	1	0,2	13	2,8	1	0,2
B9900	3	0,8	0	0,0	1	0,3	37	9,3	0	0,0	0	0,0	3	0,8	5	1,3
B9901	0	0,0	0	0,0	0	0,0	33	8,0	0	0,0	0	0,0	5	1,2	6	1,5
B9902	1	0,2	0	0,0	0	0,0	38	9,3	0	0,0	0	0,0	3	0,7	2	0,5
B9903	2	0,4	0	0,0	0	0,0	43	8,7	1	0,2	0	0,0	5	1,0	3	0,6
B9904	0	0,0	0	0,0	1	0,2	33	7,8	0	0,0	0	0,0	8	1,9	9	2,1
B9905	0	0,0	0	0,0	0	0,0	38	8,8	0	0,0	0	0,0	2	0,5	1	0,2
B9906	0	0,0	1	0,2	0	0,0	41	8,4	0	0,0	0	0,0	7	1,4	5	1,0
B9907	0	0,0	0	0,0	0	0,0	42	10,0	0	0,0	0	0,0	5	1,2	0	0,0
Nürnberg	166	0,1	27	0,0	45	0,0	1 2070	8,4	63	0,0	111	0,1	1 311	0,9	1 106	0,8

Karten Strukturdaten 2019




Stadt Nürnberg

Deutsche - Senioren
2018



Amt für Stadtforschung und Statistik für Nürnberg und Fürth

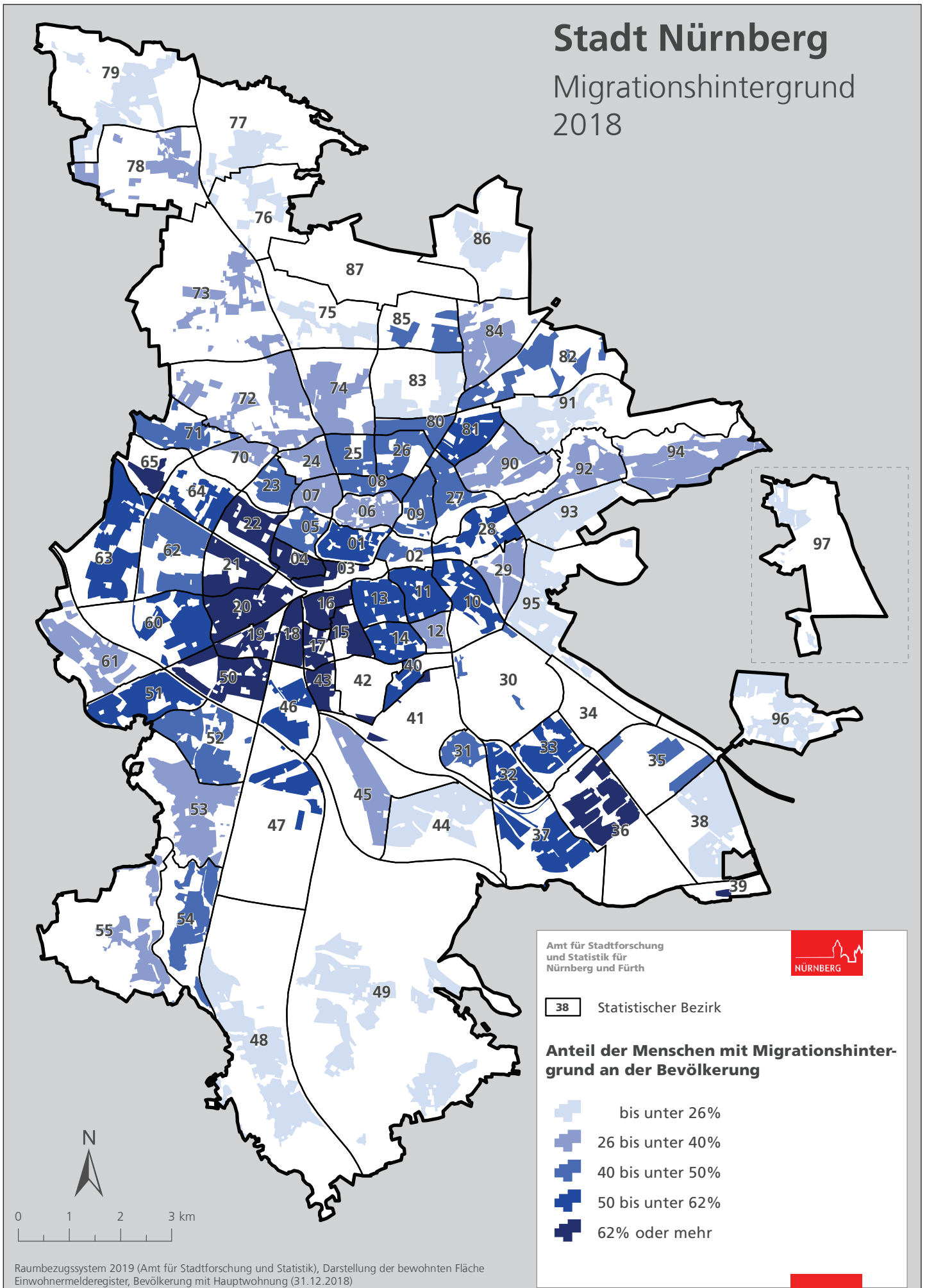


38 Statistischer Bezirk

Anteil der Senioren (65 Jahre und älter) an der deutschen Bevölkerung

- bis unter 17%
- 17 bis unter 20%
- 20 bis unter 23%
- 23 bis unter 27%
- 27% oder mehr

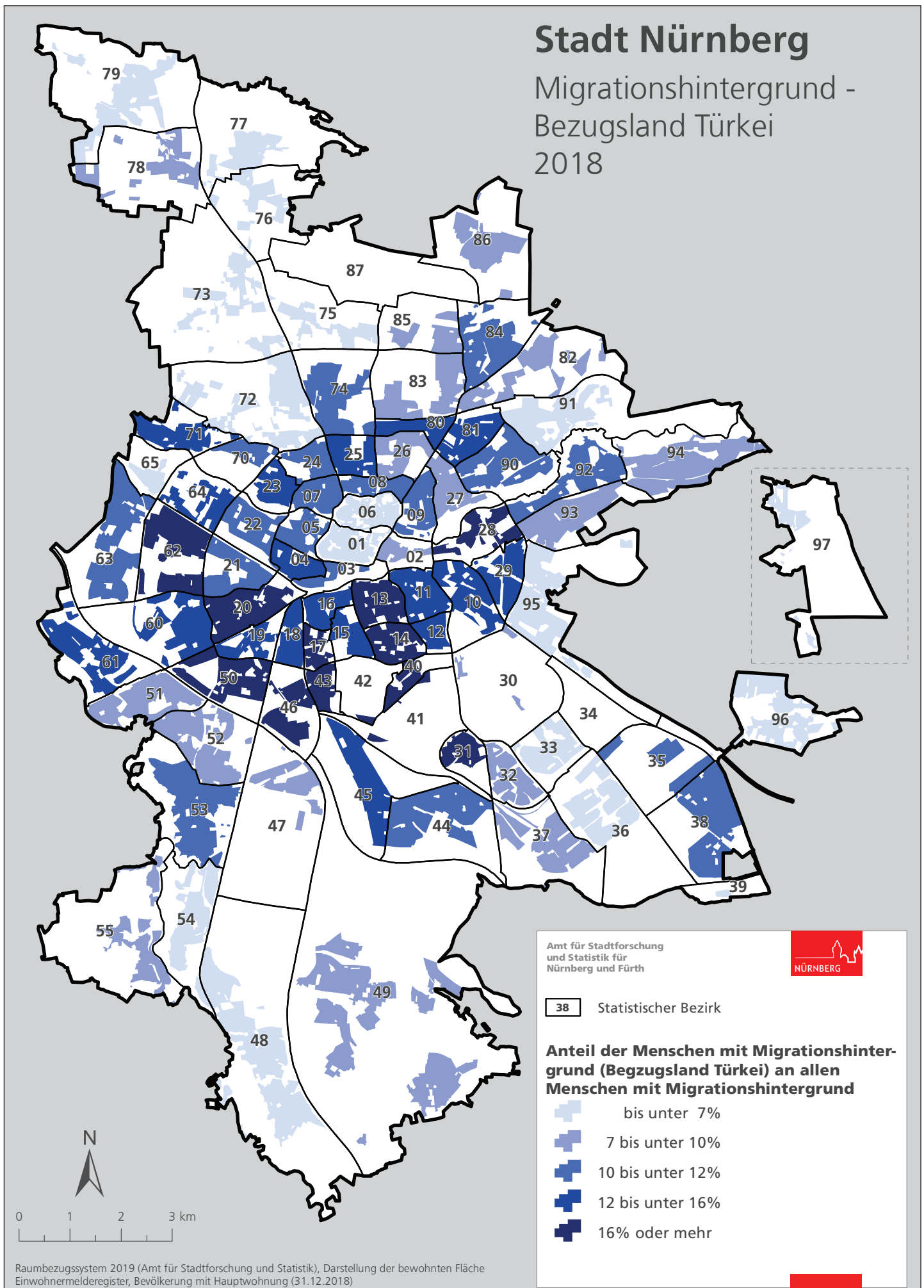
Raumbezugssystem 2019 (Amt für Stadtforschung und Statistik), Darstellung der bewohnten Fläche Einwohnermelderegister, Bevölkerung mit Hauptwohnung (31.12.2018)

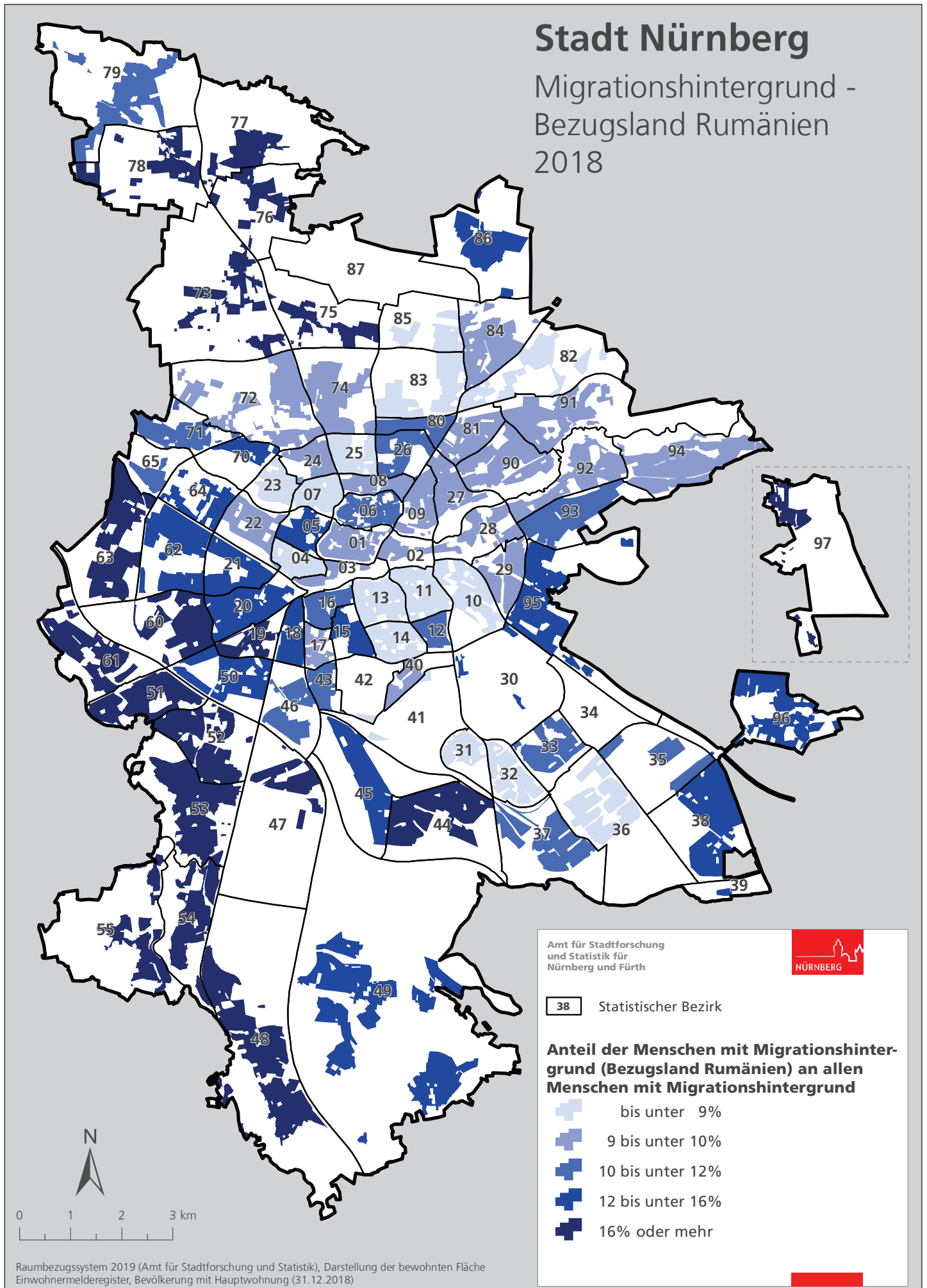


Karte 3.1.4: Menschen mit Migrationshintergrund - Bezugsland Türkei 2018

Stadt Nürnberg

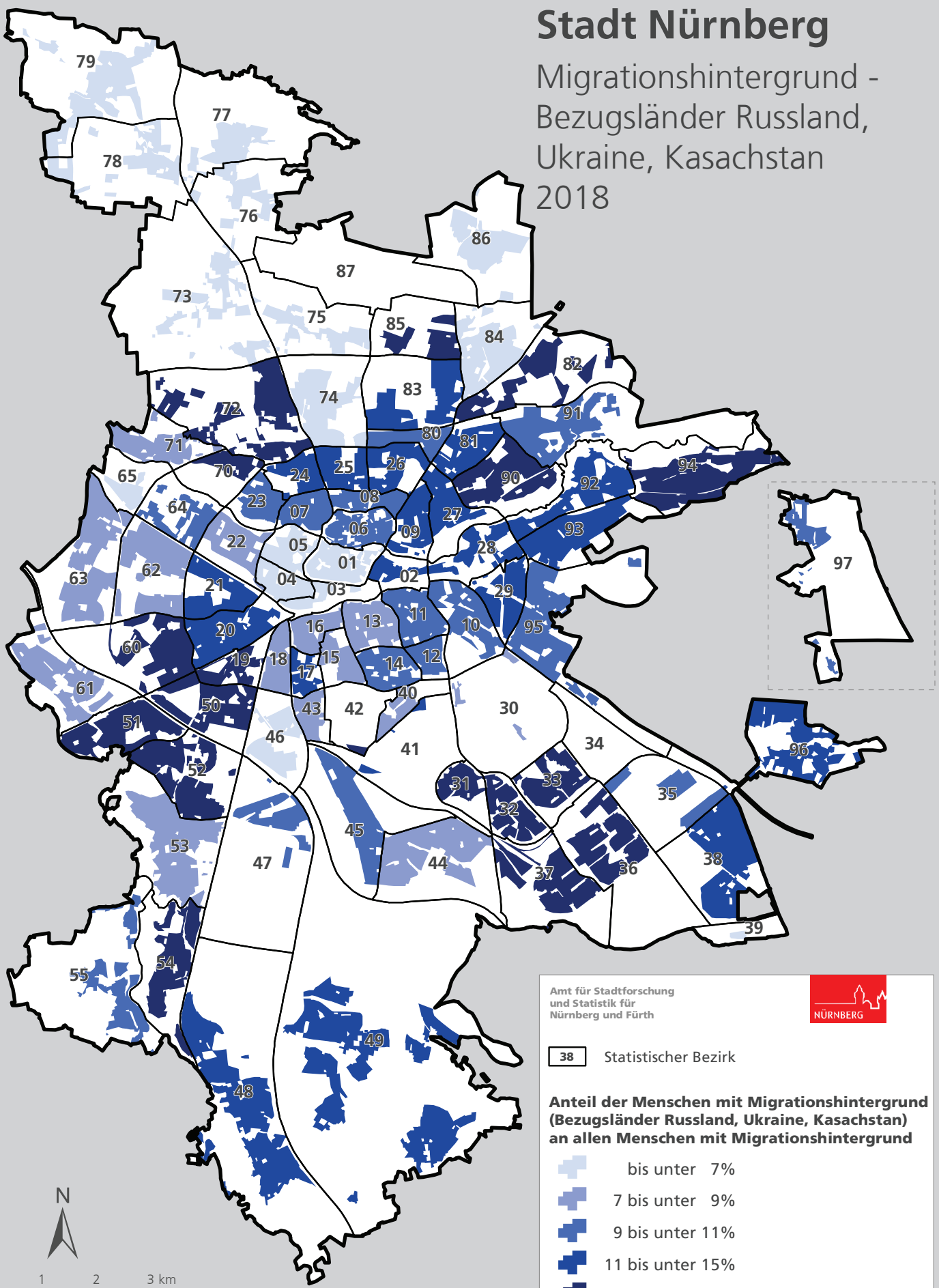
Migrationshintergrund - Bezugsland Türkei 2018





Stadt Nürnberg

Migrationshintergrund -
Bezugsländer Russland,
Ukraine, Kasachstan
2018



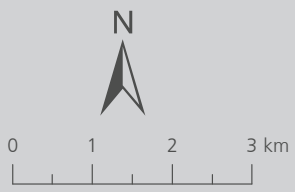
Amt für Stadtforschung
und Statistik für
Nürnberg und Fürth



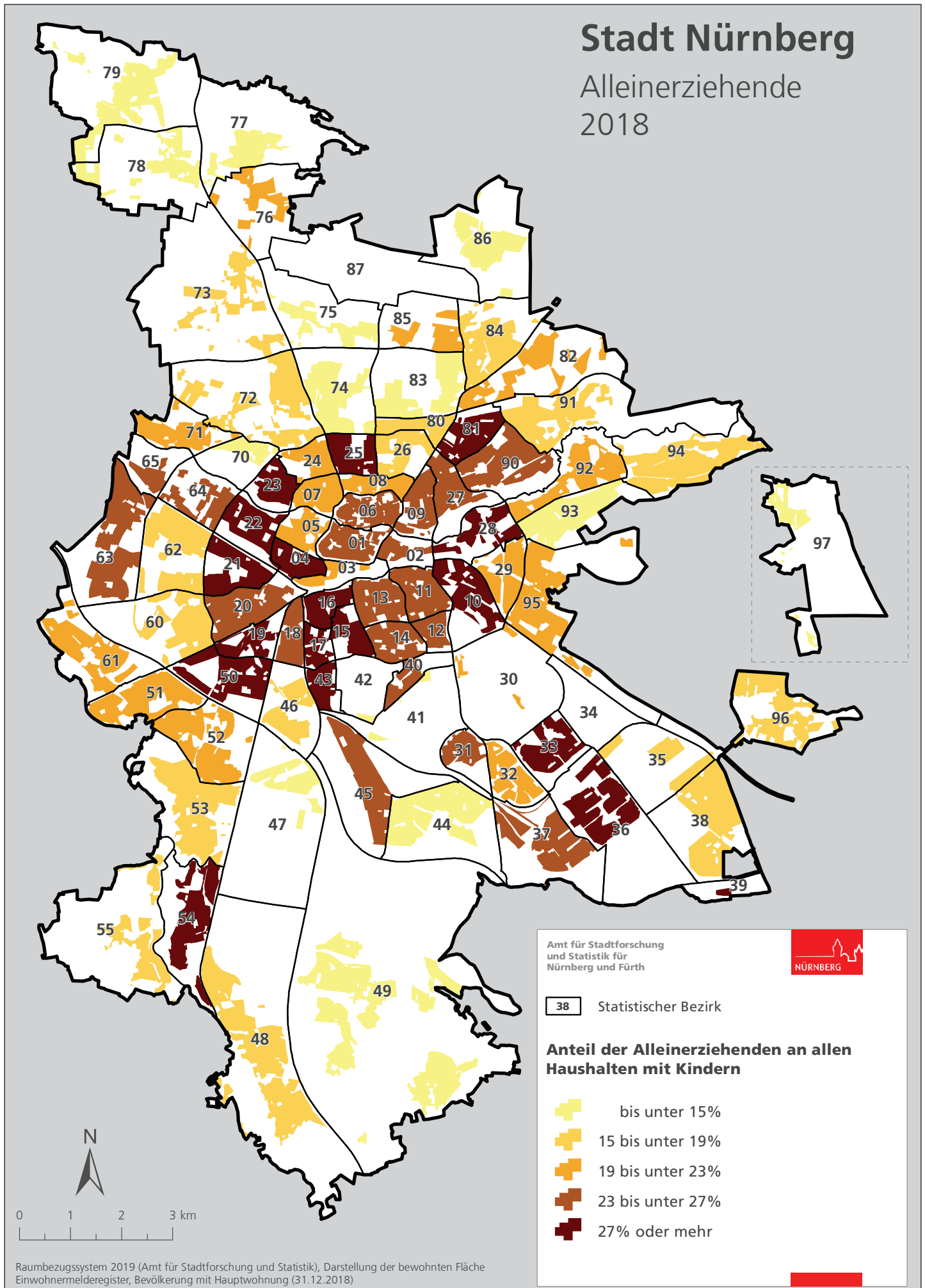
38 Statistischer Bezirk

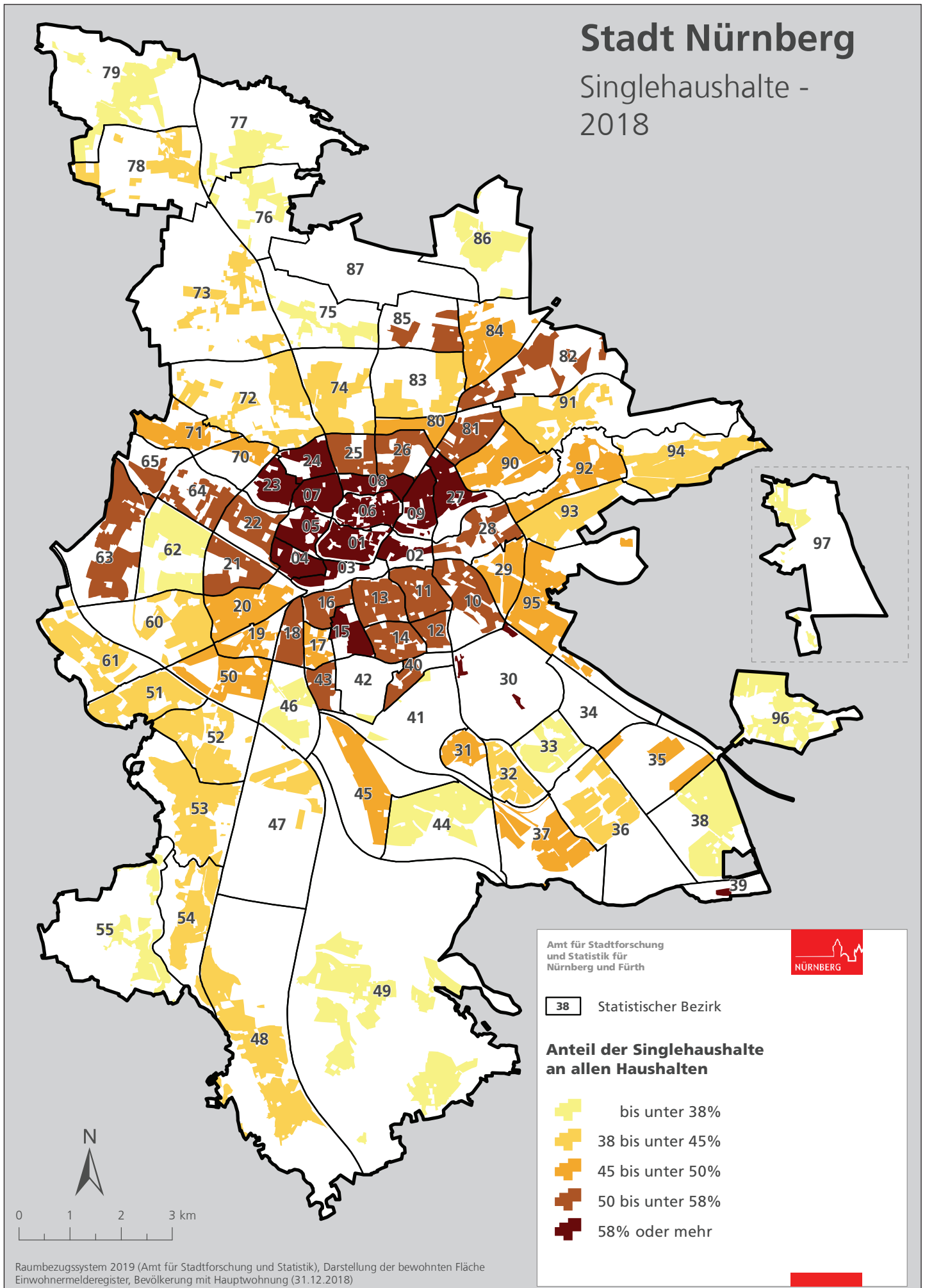
**Anteil der Menschen mit Migrationshintergrund
(Bezugsländer Russland, Ukraine, Kasachstan)
an allen Menschen mit Migrationshintergrund**

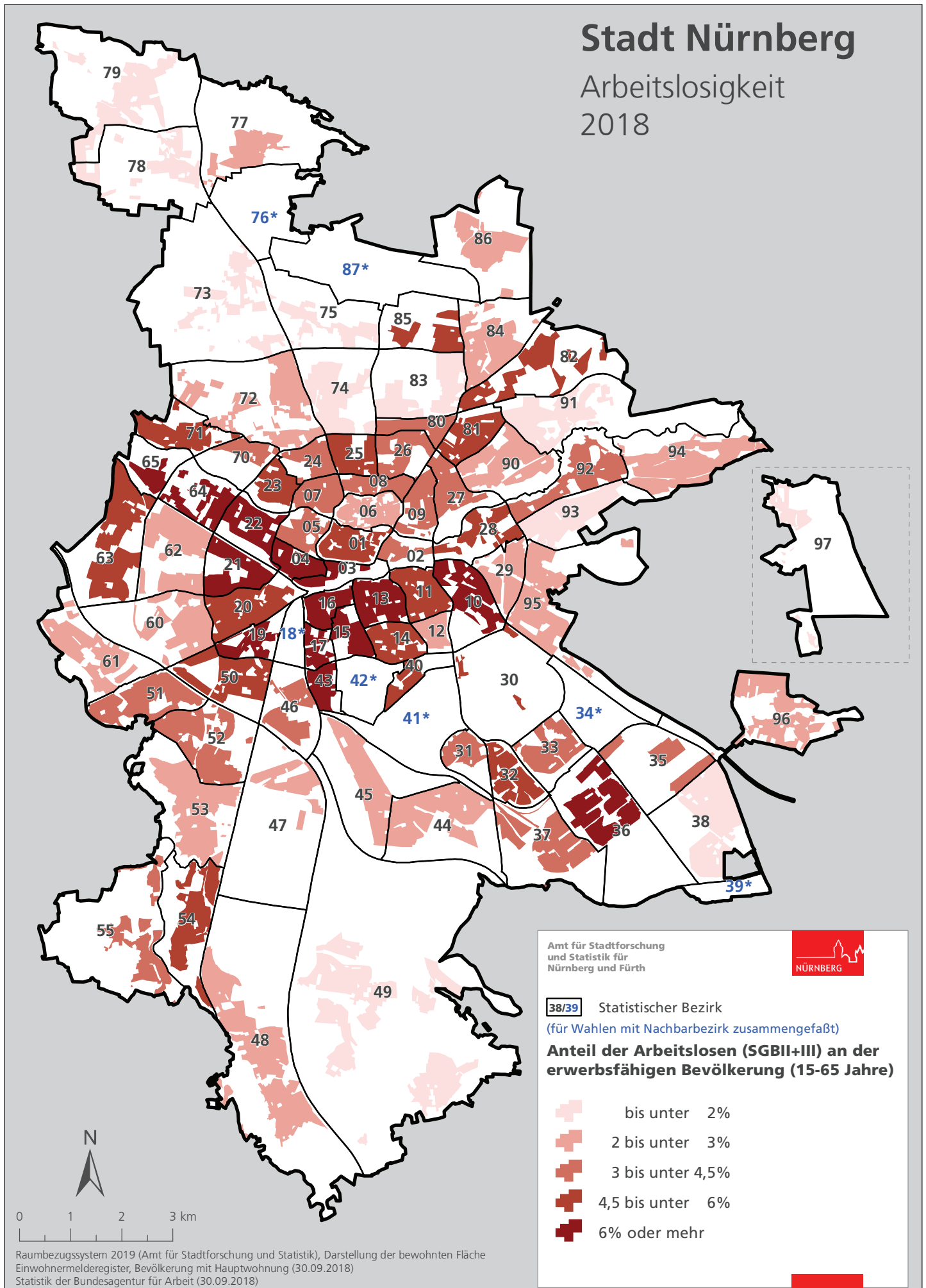
- bis unter 7%
- 7 bis unter 9%
- 9 bis unter 11%
- 11 bis unter 15%
- 15% oder mehr



Raumbezugssystem 2019 (Amt für Stadtforschung und Statistik), Darstellung der bewohnten Fläche
Einwohnermelderegister, Bevölkerung mit Hauptwohnung (31.12.2018)

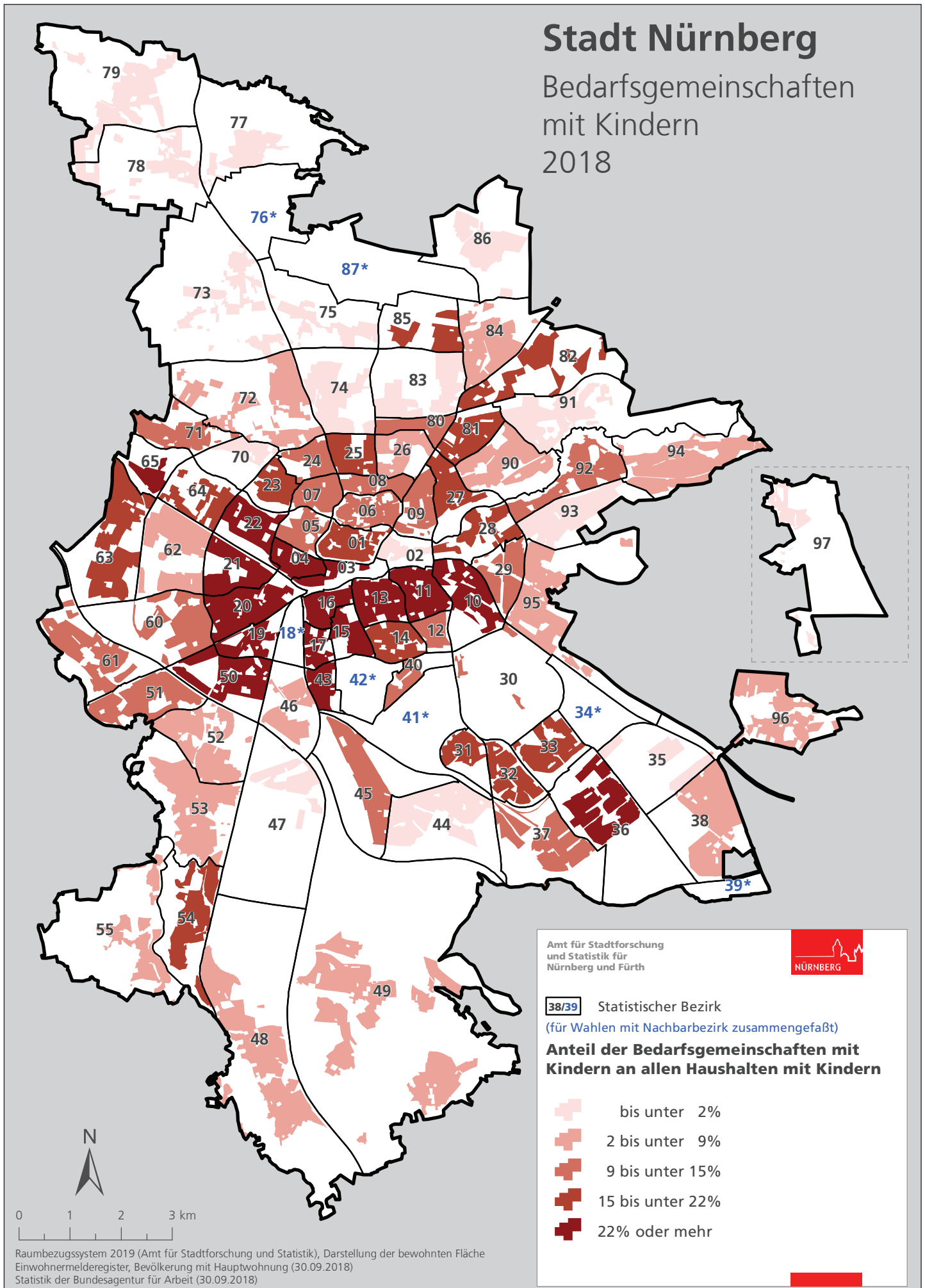




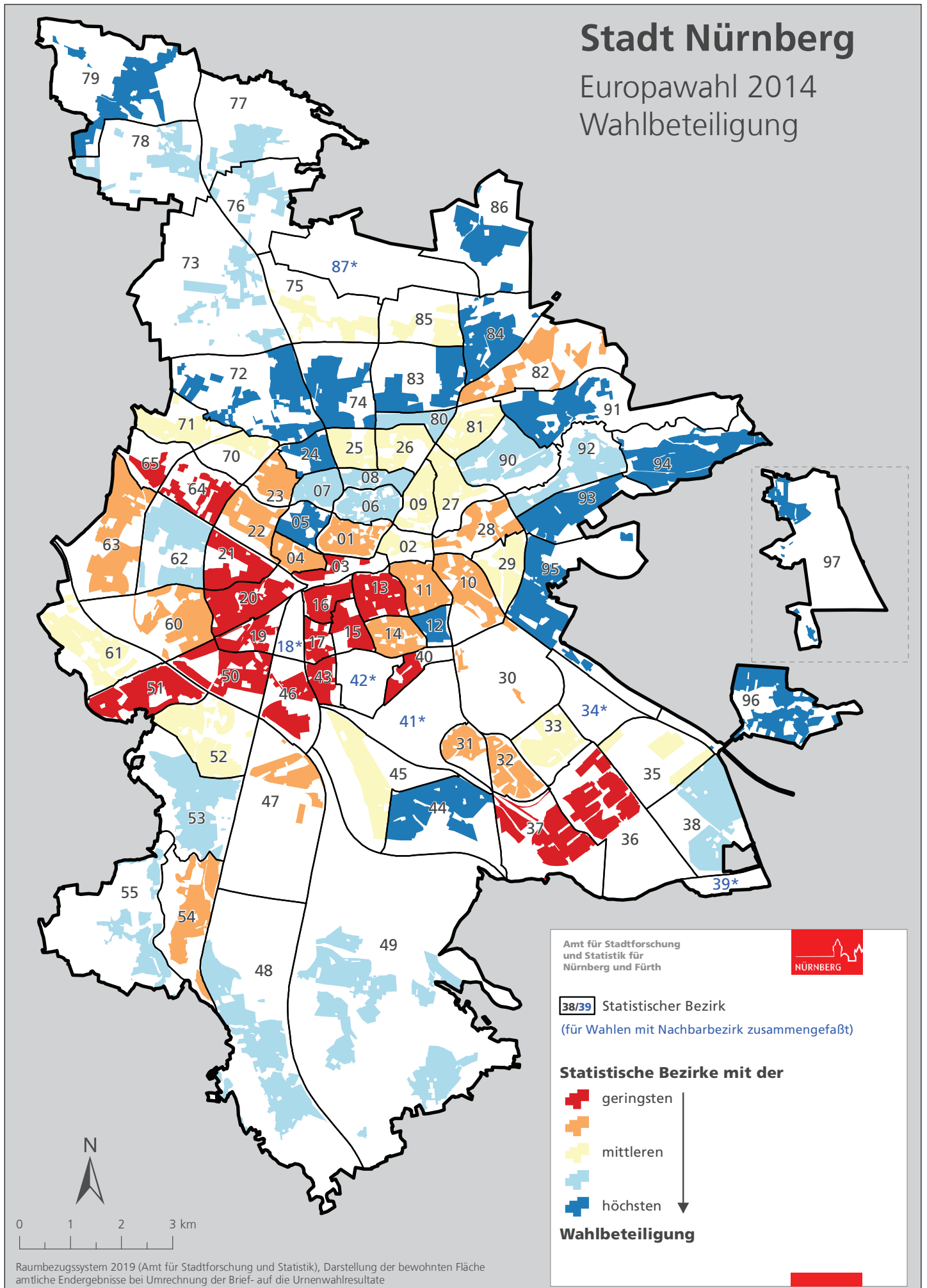


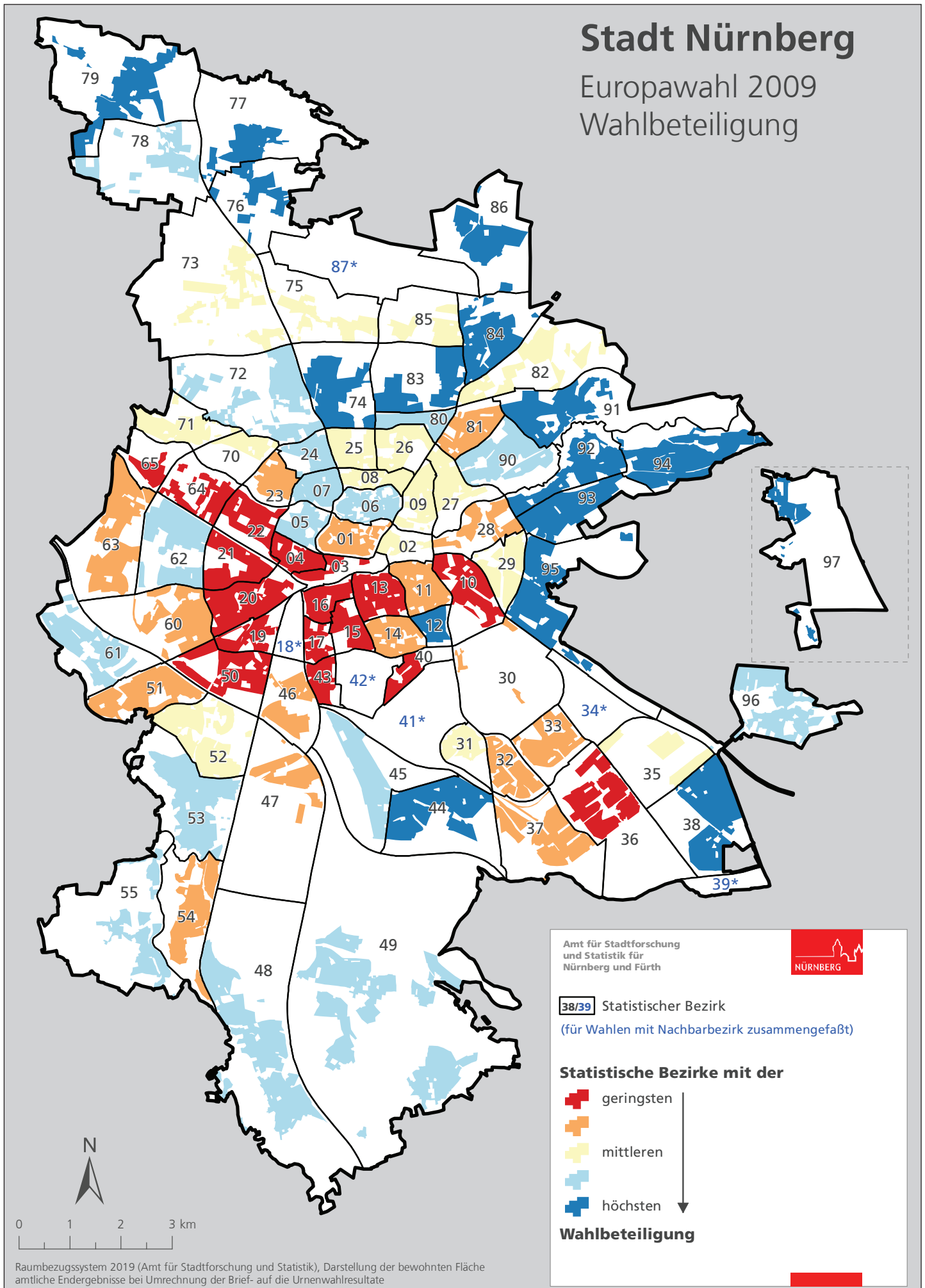
Stadt Nürnberg

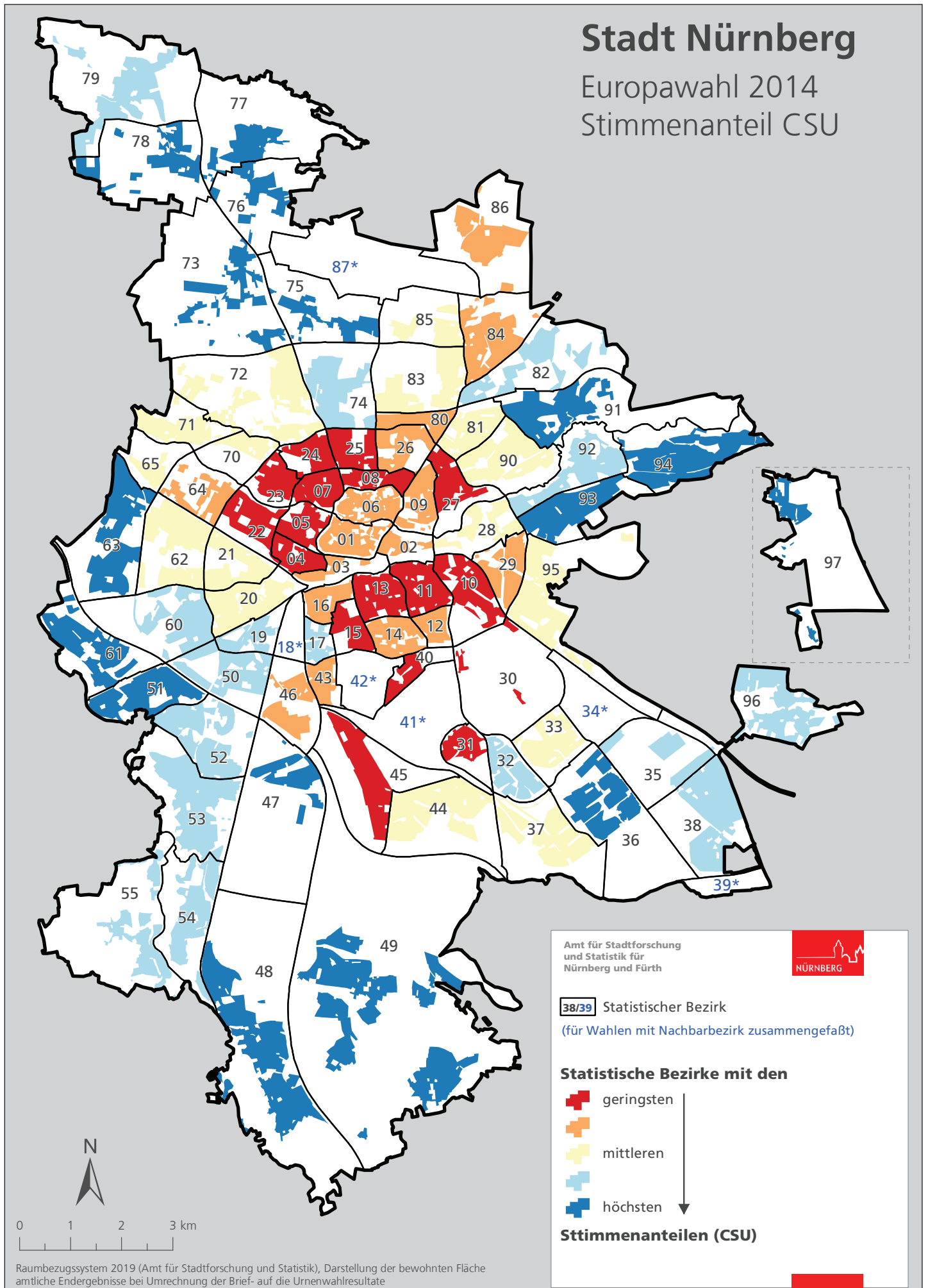
Bedarfsgemeinschaften mit Kindern 2018

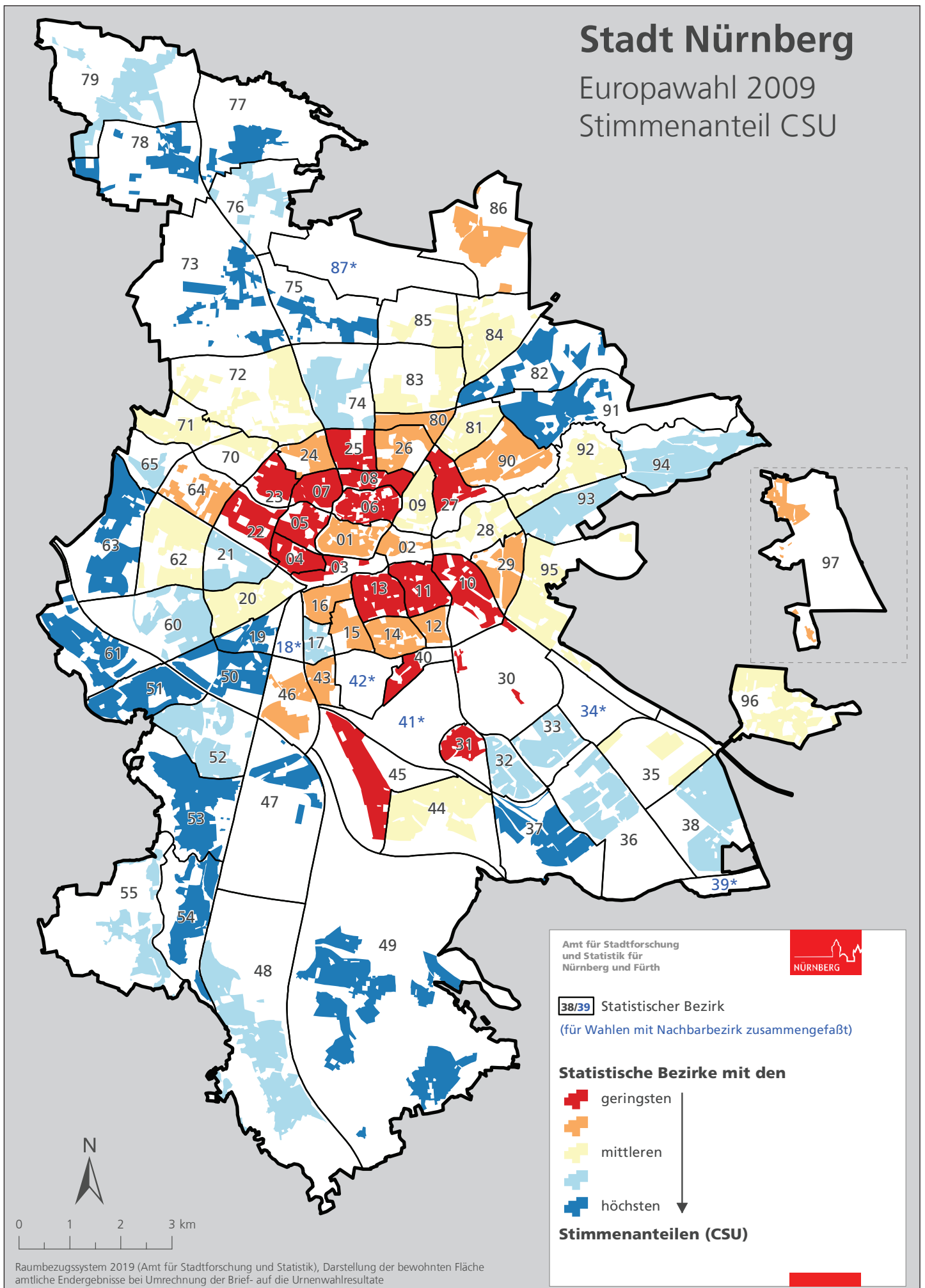


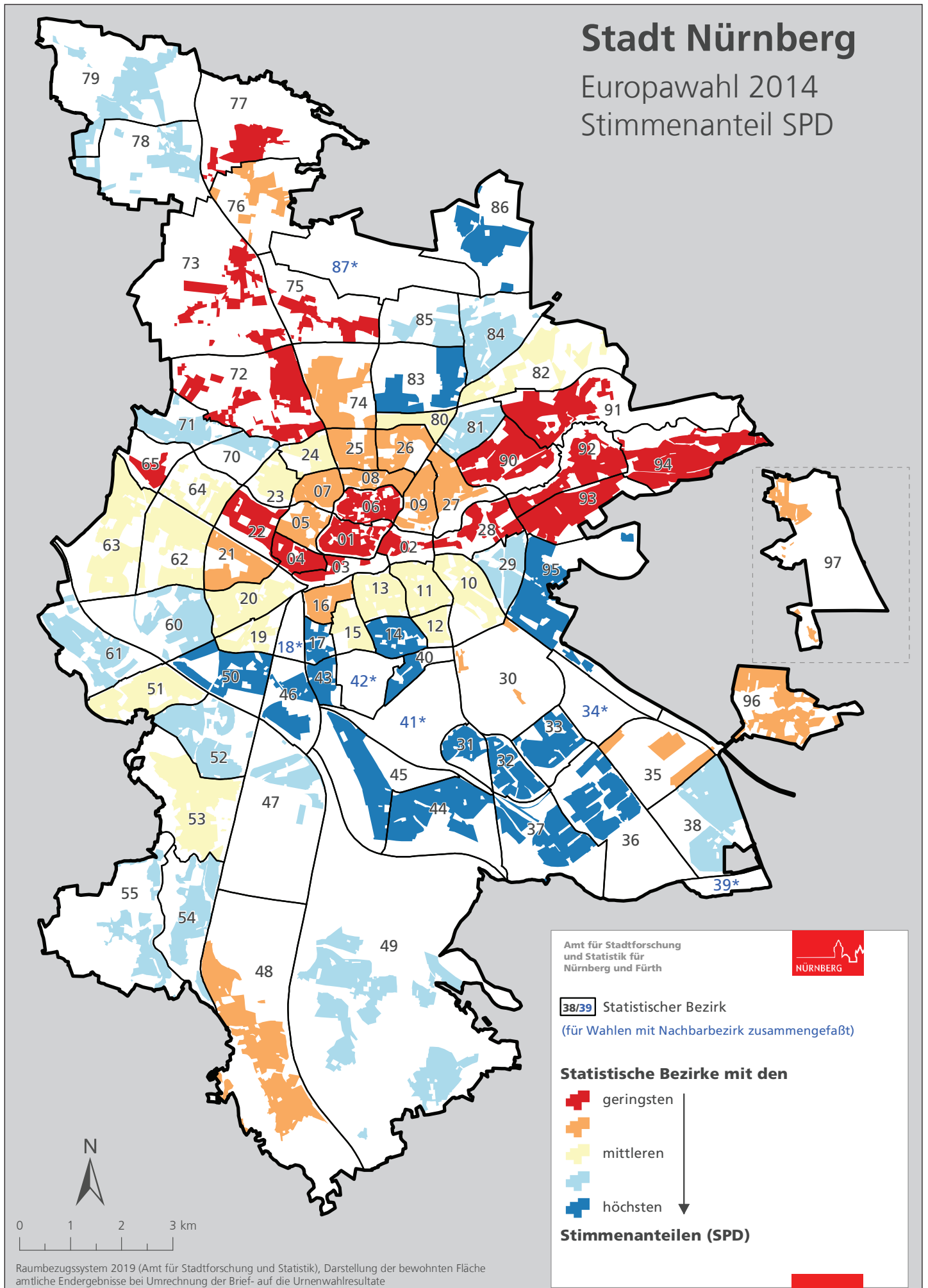
Ergebnis der Europawahlen 2014 und 2009

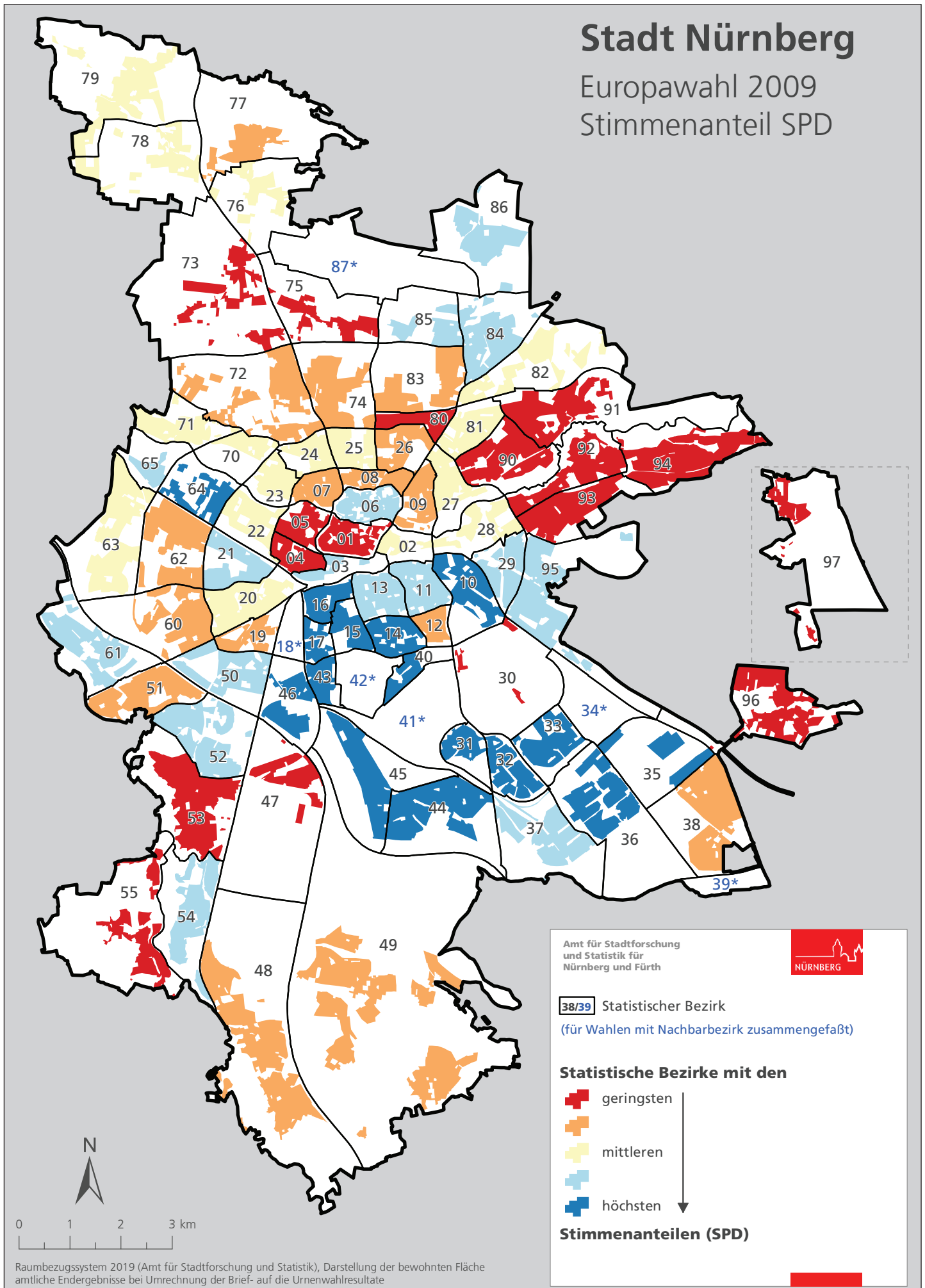


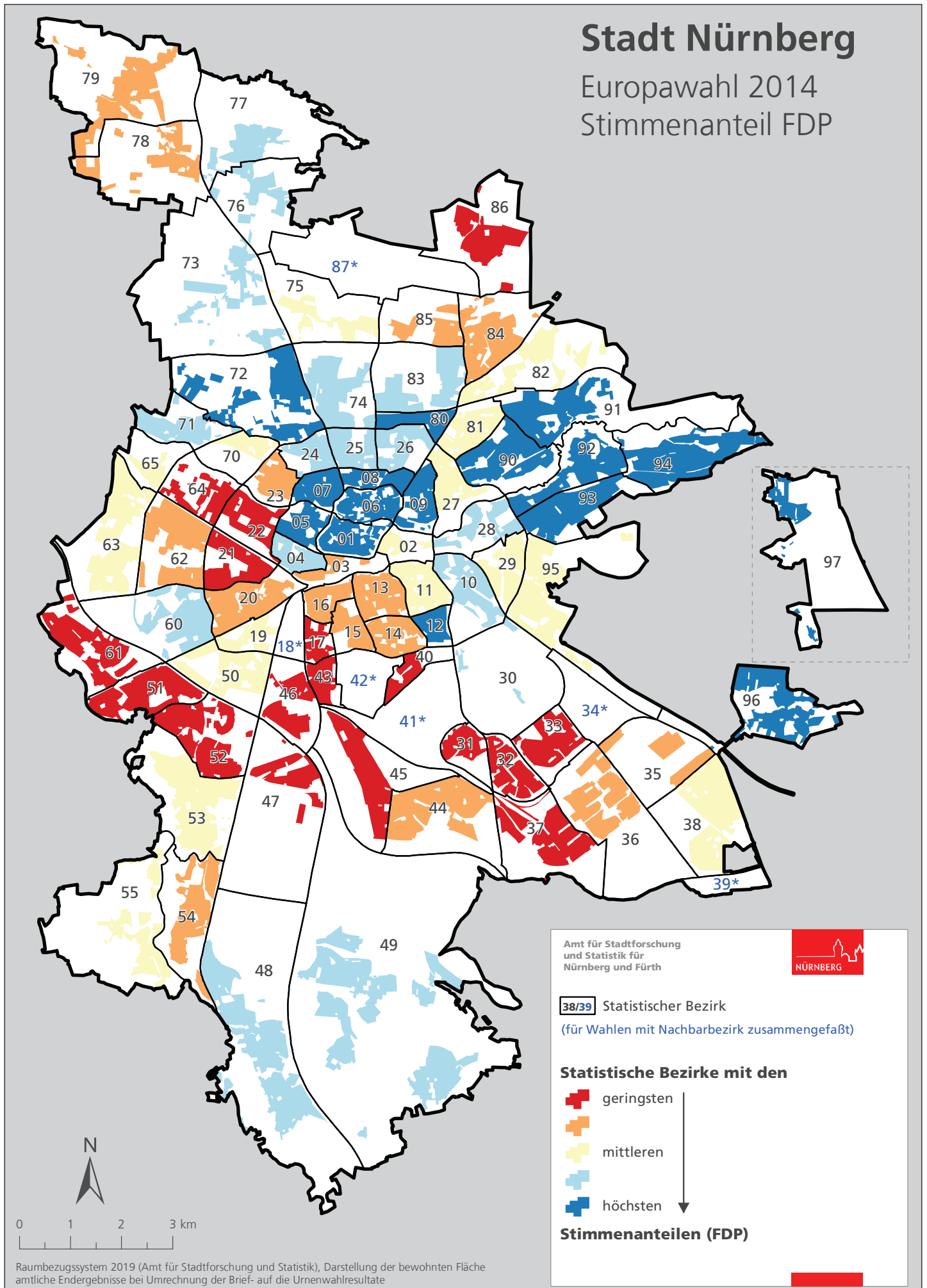




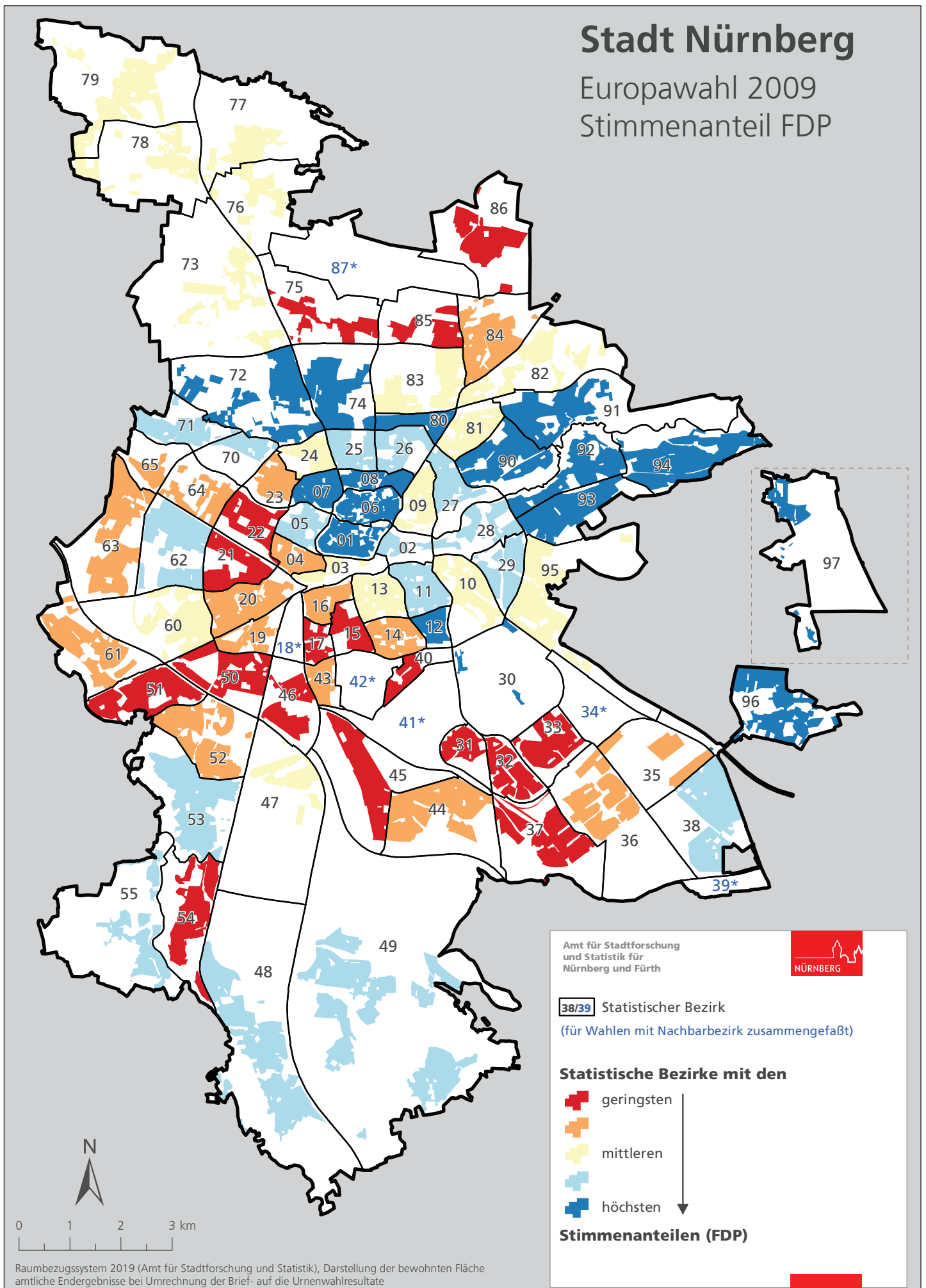


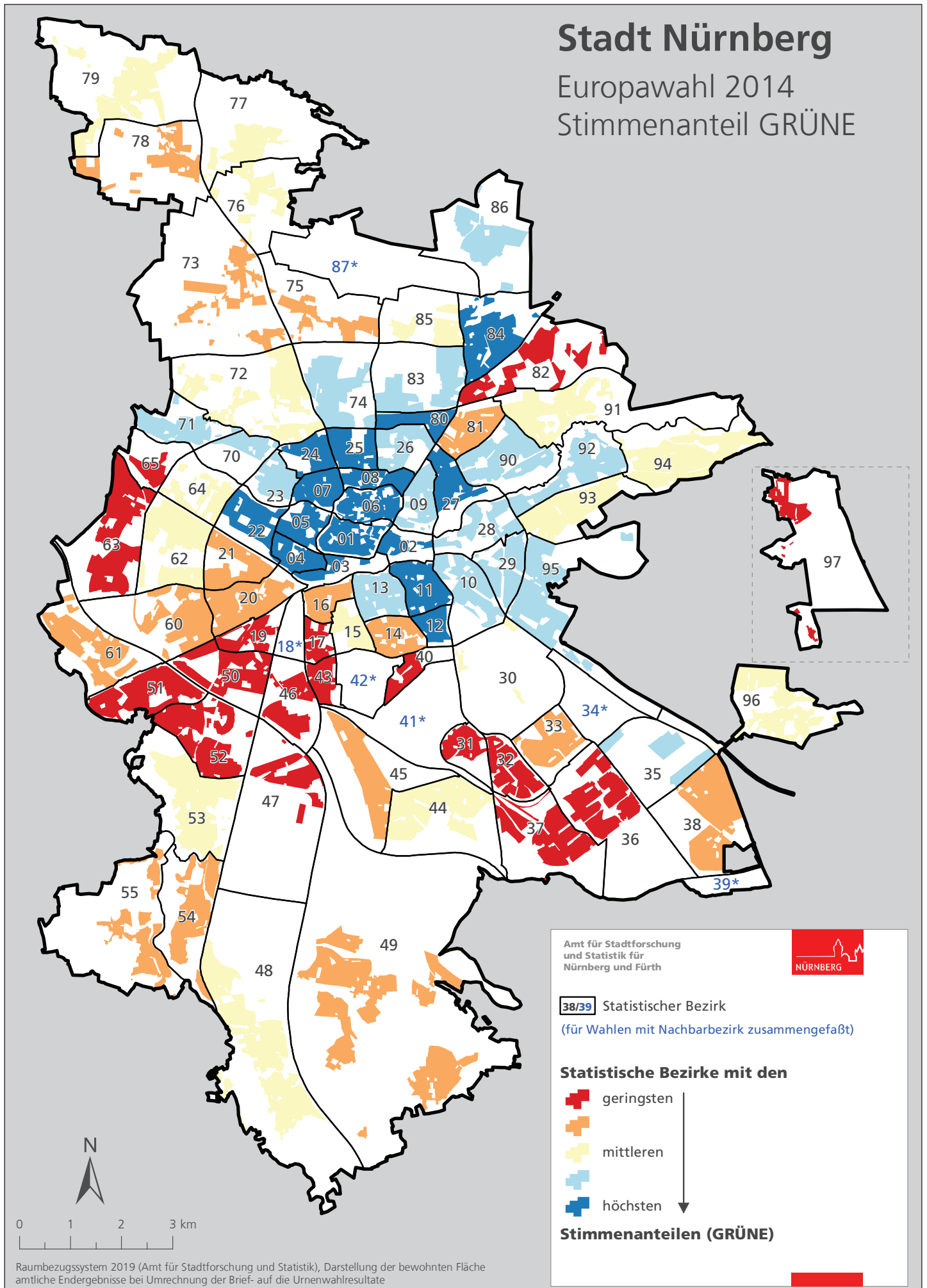






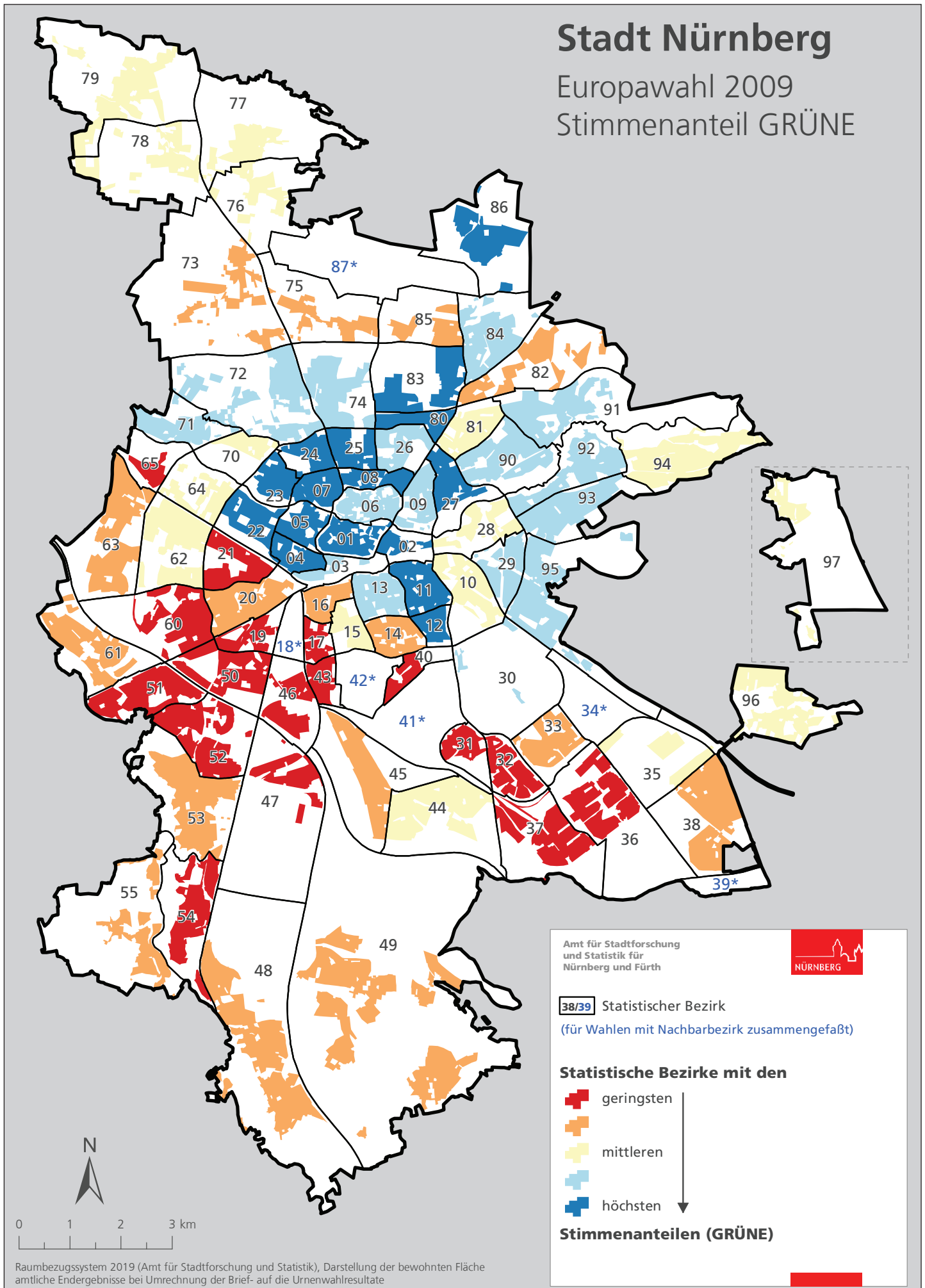
Karte 3.2.8: Europawahl 2009 - Stimmenanteil FDP

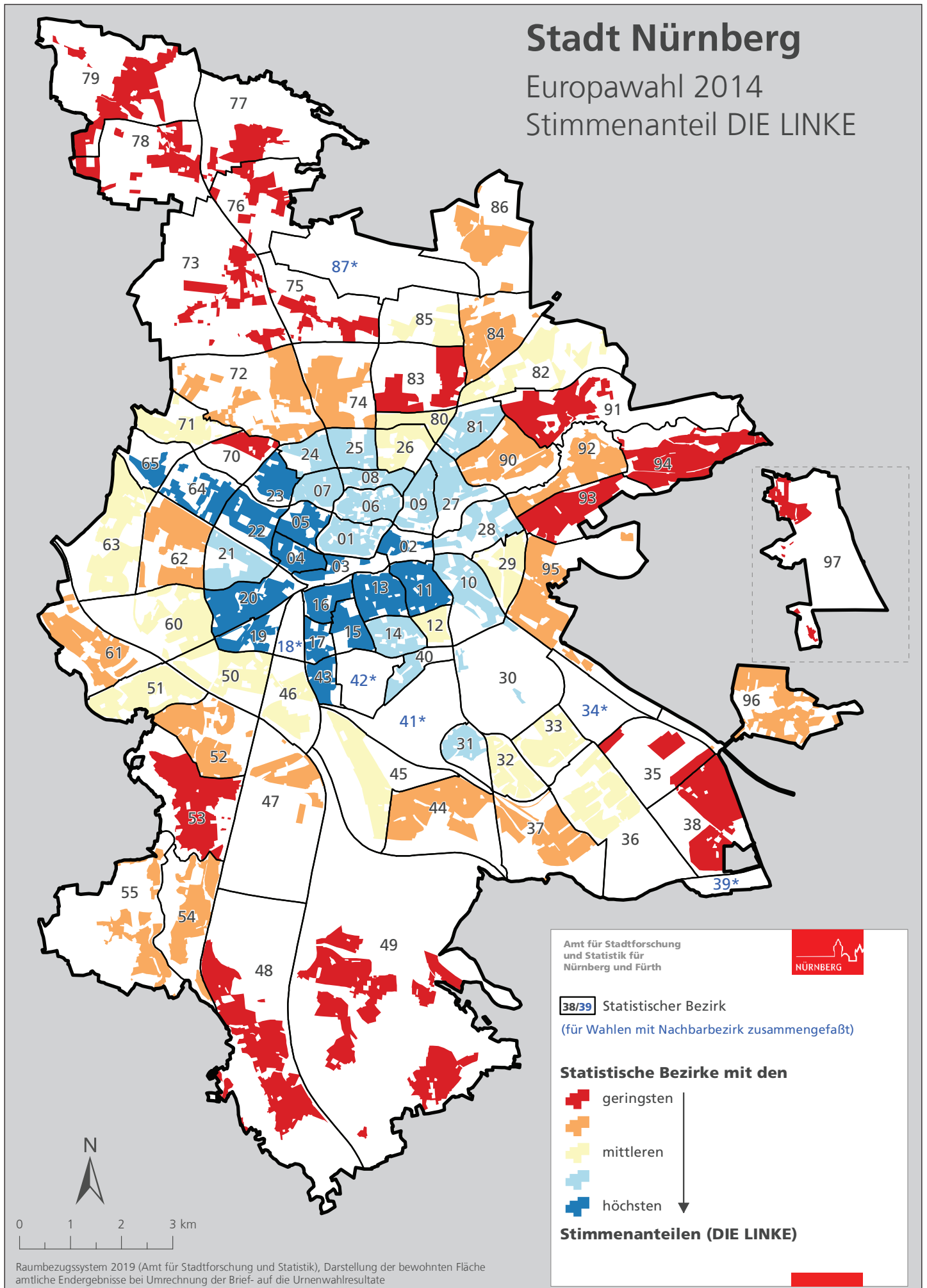




Stadt Nürnberg

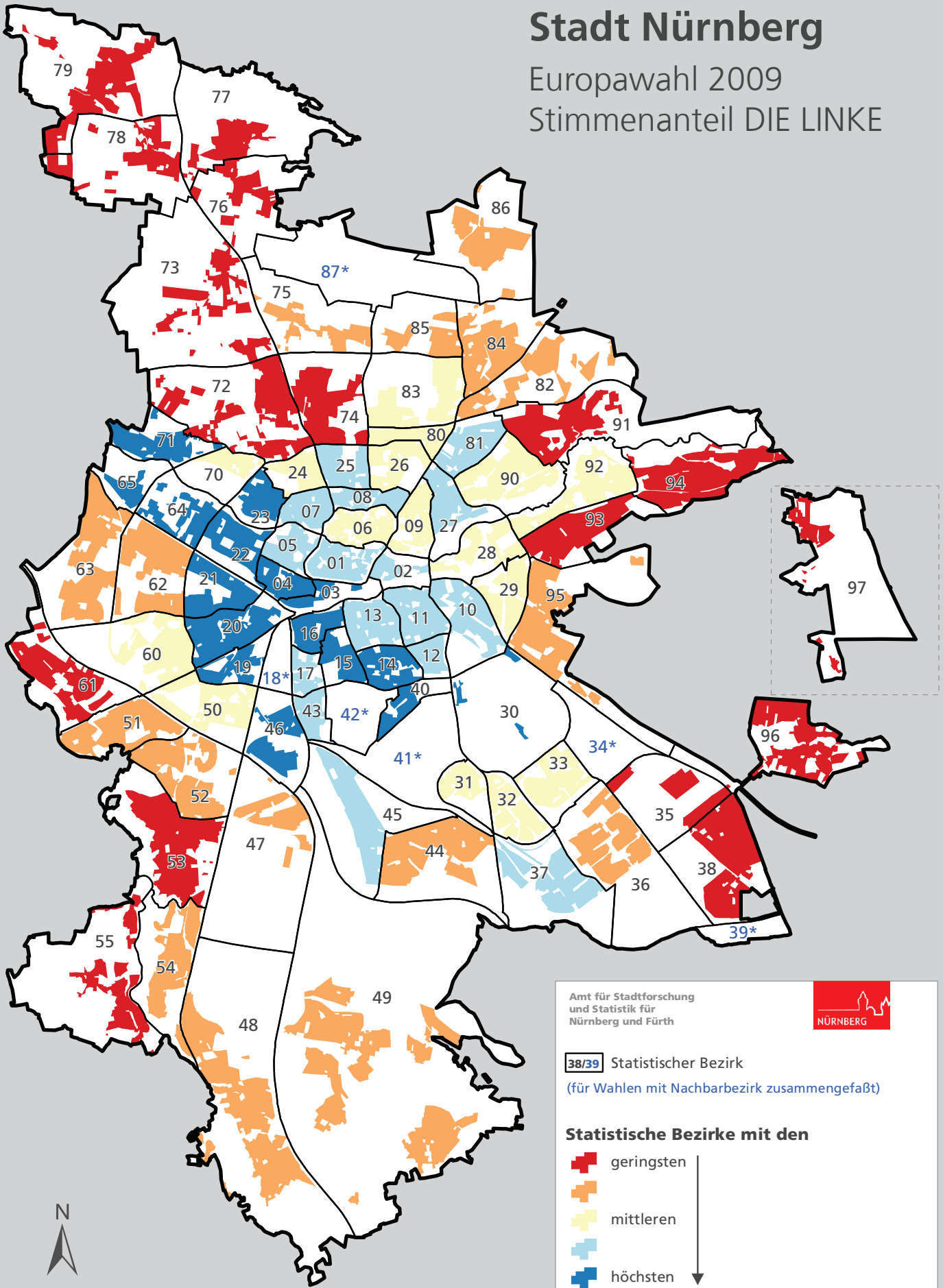
Europawahl 2009
Stimmenanteil GRÜNE





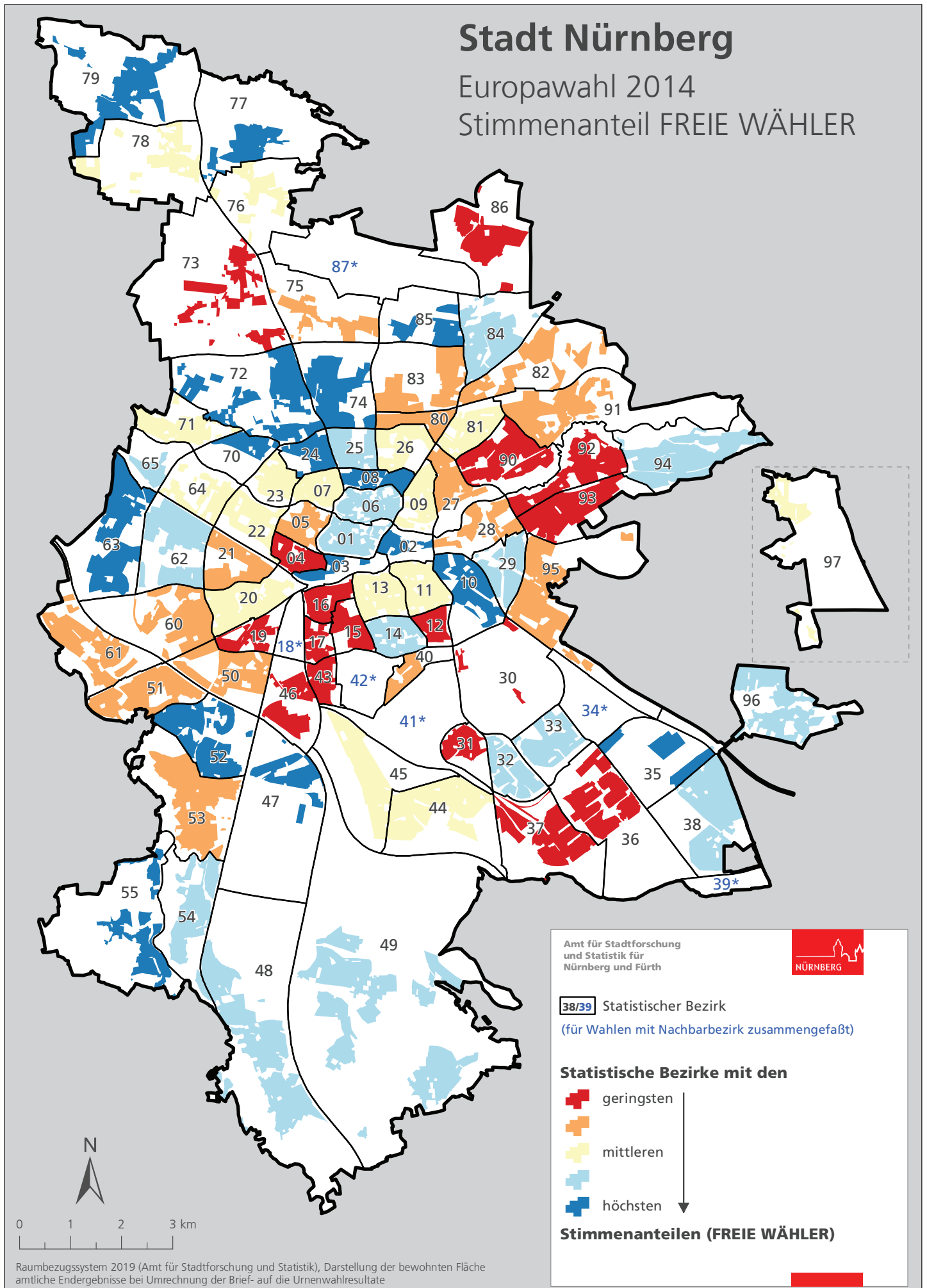
Stadt Nürnberg

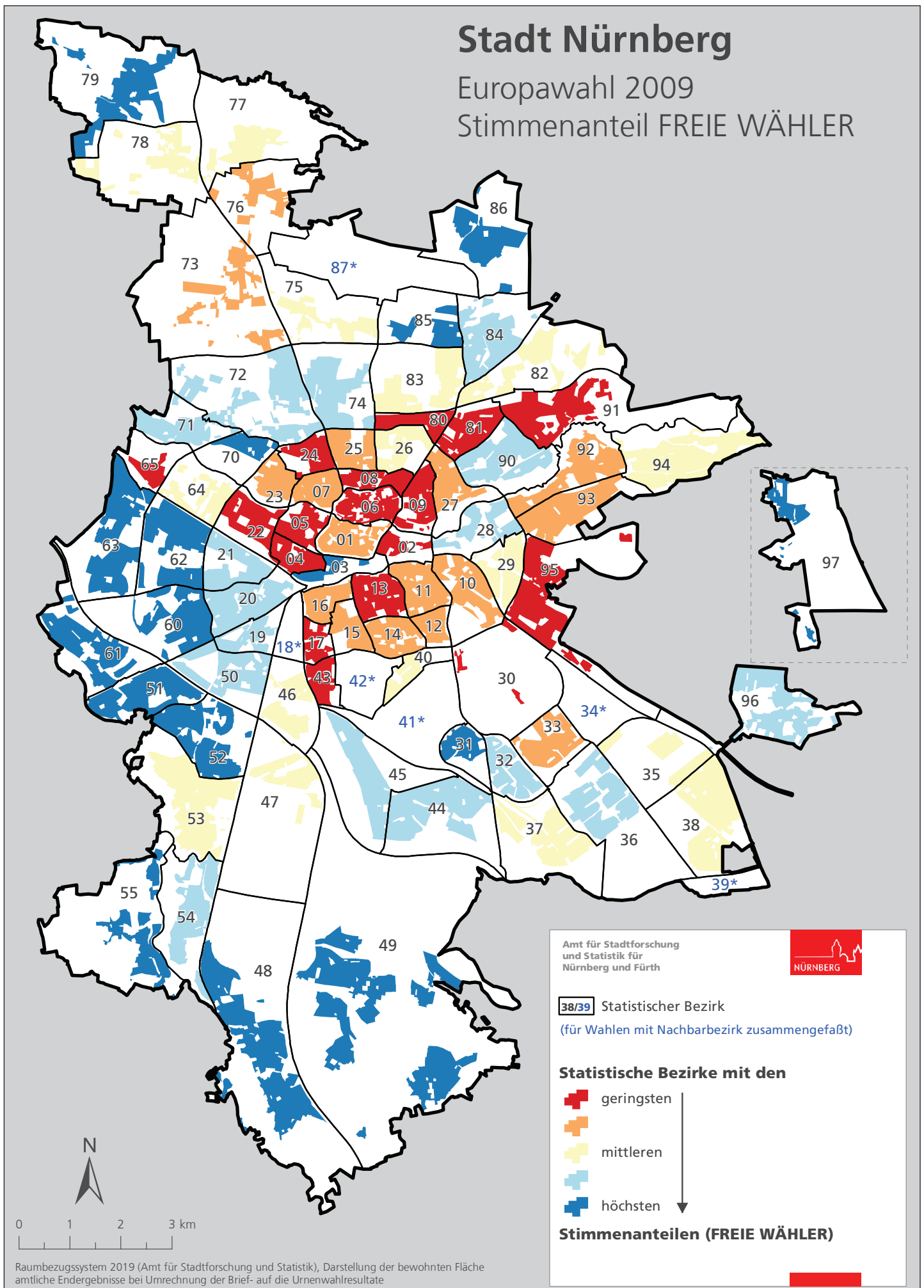
Europawahl 2009
Stimmenanteil DIE LINKE

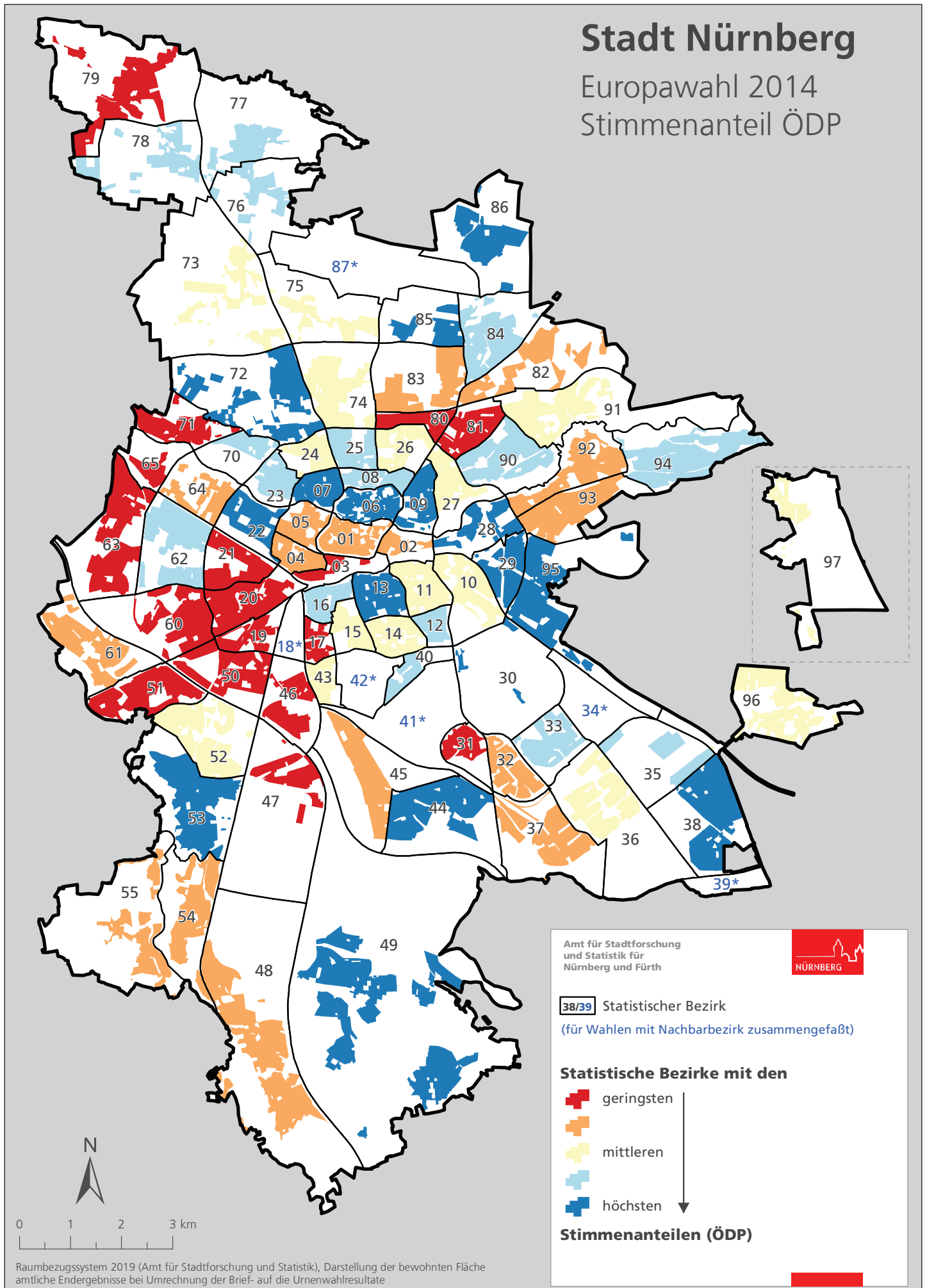


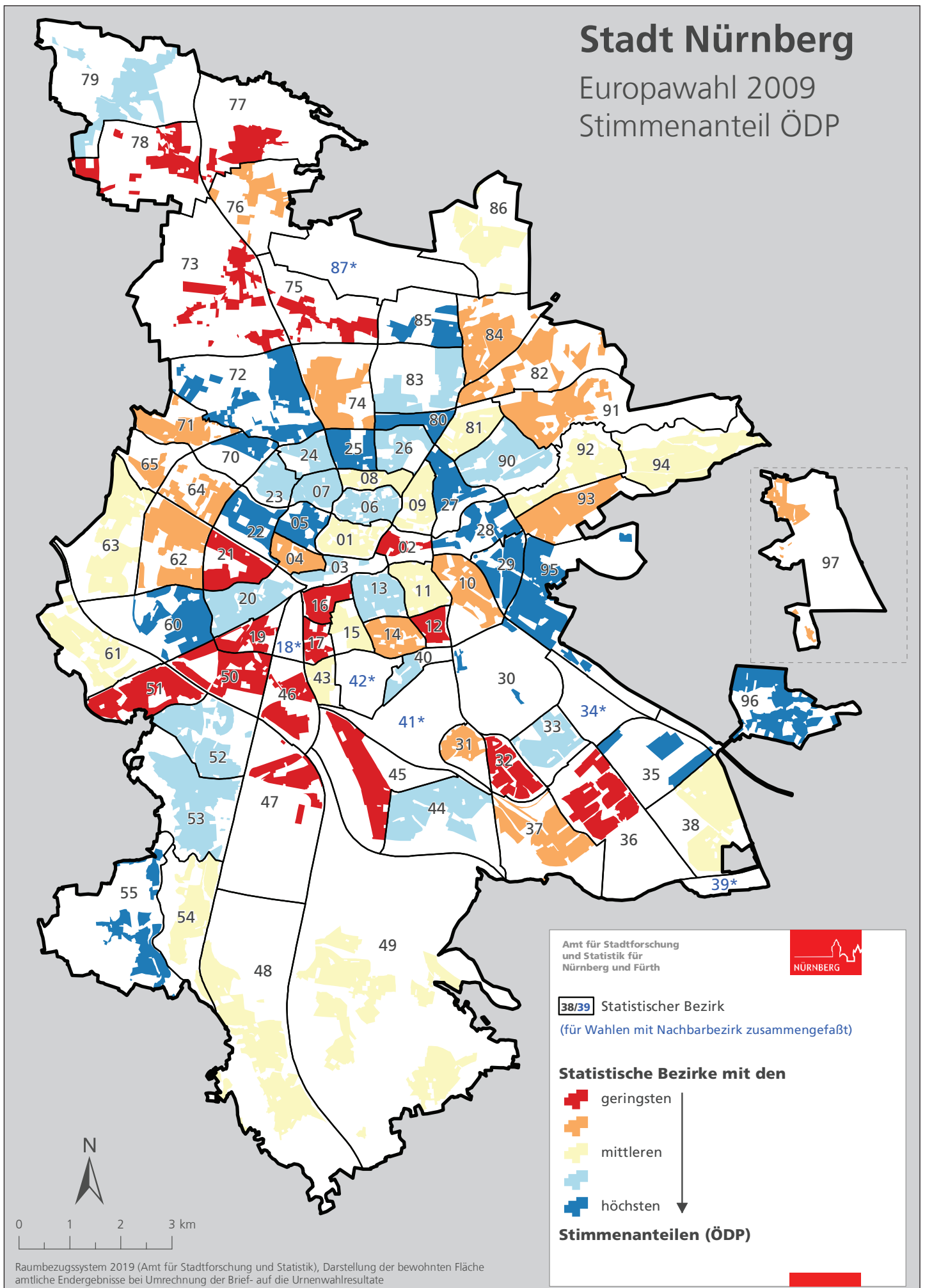
0 1 2 3 km

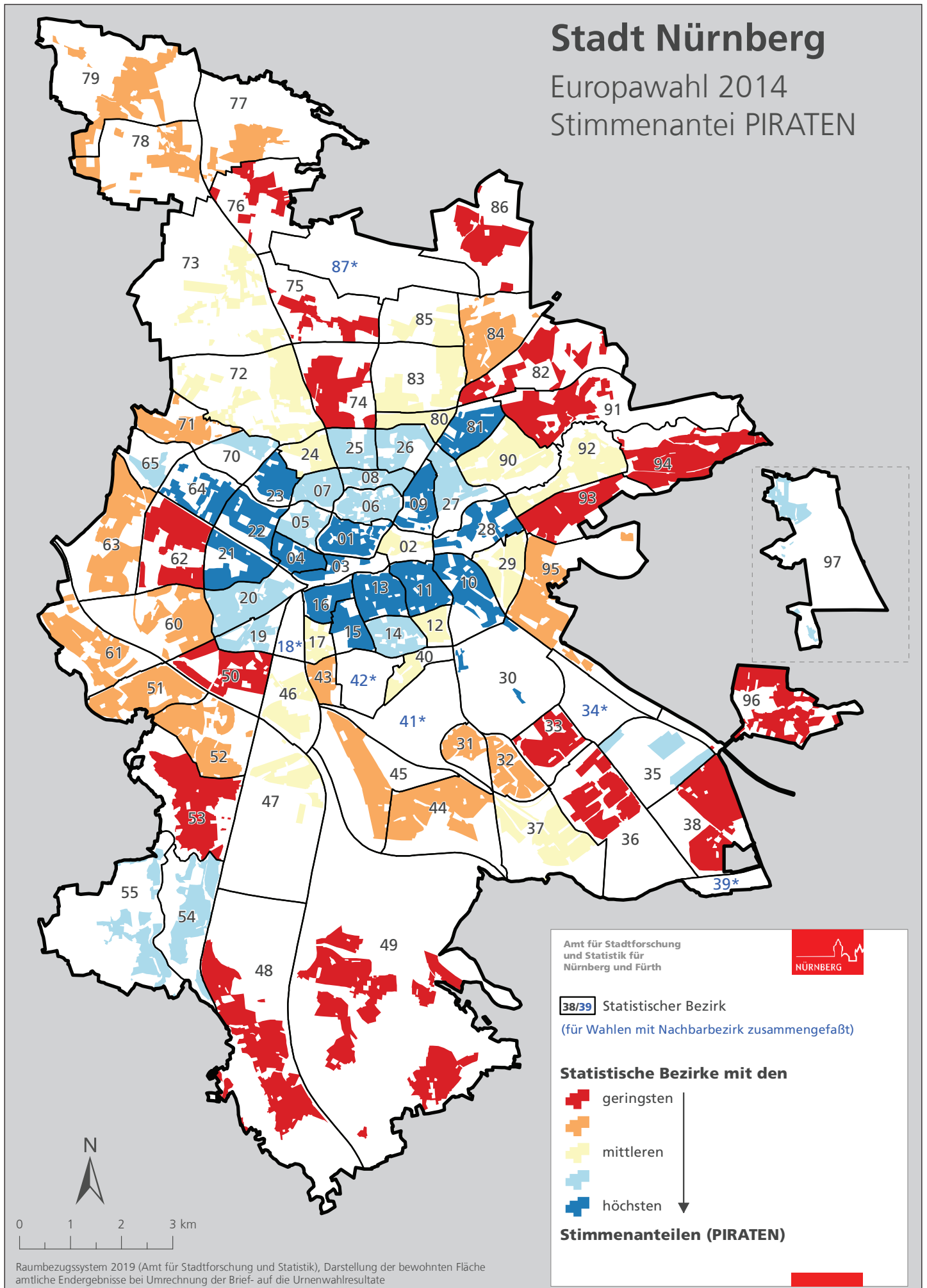
Raumbezugssystem 2019 (Amt für Stadtforschung und Statistik), Darstellung der bewohnten Fläche amtliche Endergebnisse bei Umrechnung der Brief- auf die Urnenwahlergebnisse





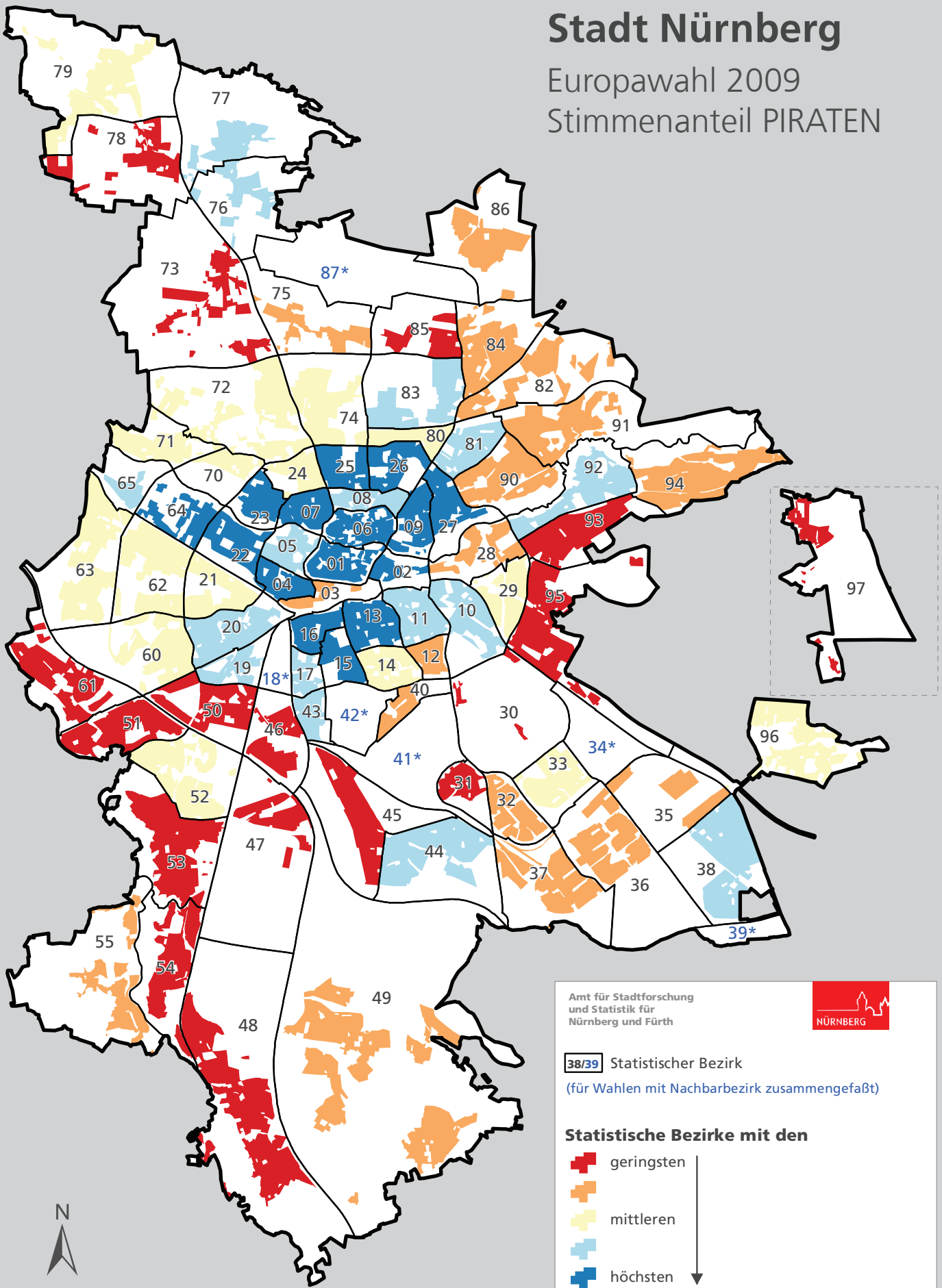






Stadt Nürnberg

Europawahl 2009
Stimmenanteil PIRATEN



Amt für Stadtforschung und Statistik für Nürnberg und Fürth



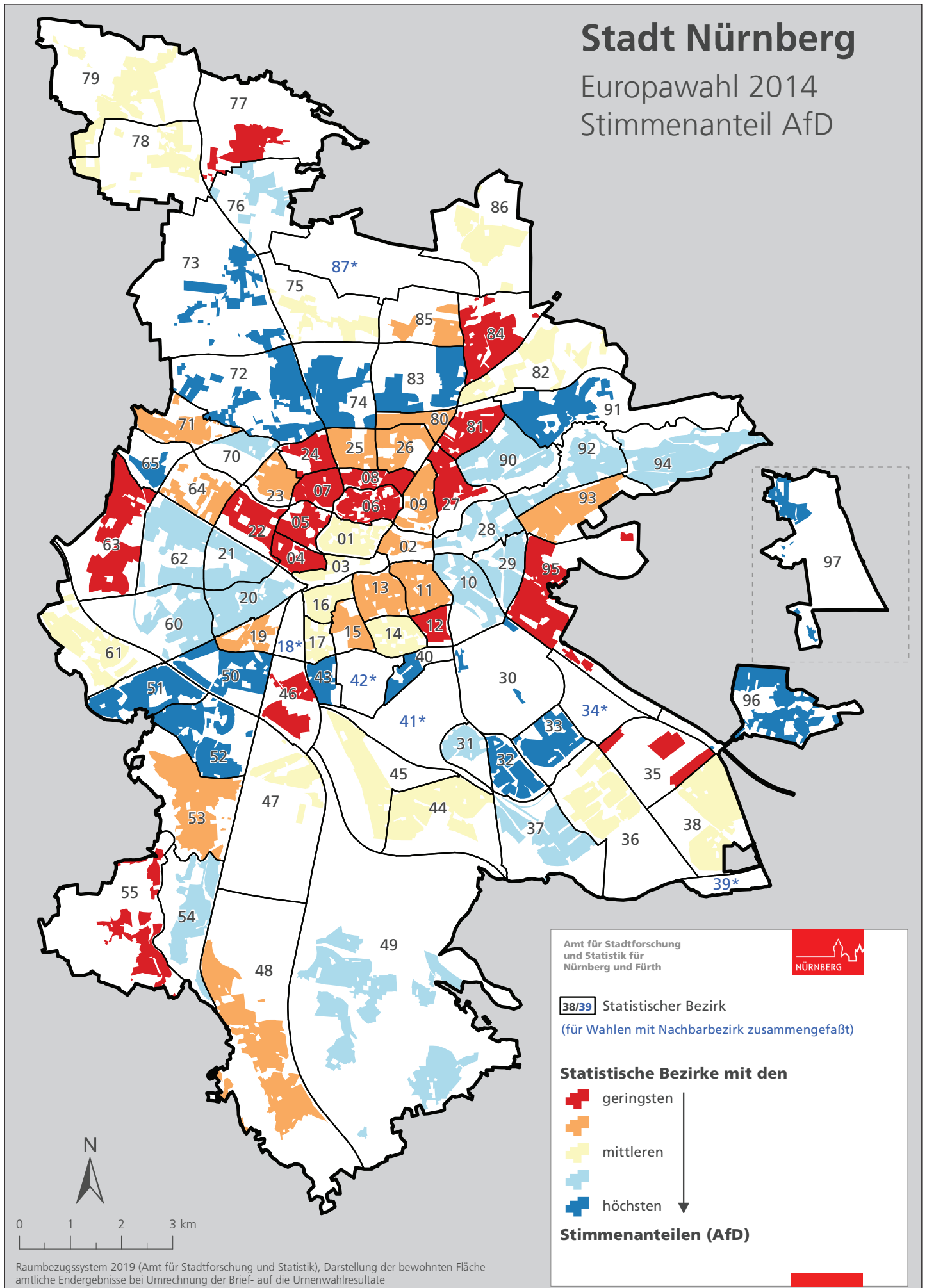
38/39 Statistischer Bezirk
(für Wahlen mit Nachbarbezirk zusammengefaßt)

Statistische Bezirke mit den

- geringsten
- mittleren
- höchsten

Stimmenanteilen (PIRATEN)

Raumbezugssystem 2019 (Amt für Stadtforschung und Statistik), Darstellung der bewohnten Fläche amtliche Endergebnisse bei Umrechnung der Brief- auf die Urnenwahlresultate



Ausgewählte Wahlergebnisse nach Statistischen Bezirken

4. Ausgewählte Wahlergebnisse¹⁾ nach Statistischen Bezirken

Statistische Bezirke	Wahlbeteiligung					CSU				
	EUW14	EUW09	LTW18	BTW17	STW14	EUW14	EUW09	LTW18	BTW17	STW14
	1	2	3	4	5	6	7	8	9	10
01 Altstadt, St.Lorenz	38,4	36,8	65,5	71,6	32,8	21,4	28,1	23,3	24,3	25,5
02 Marienvorstadt	40,7	42,3	73,5	75,2	42,0	25,1	27,9	28,5	24,2	30,5
03 Tafelhof	30,6	31,4	58,7	63,9	31,1	25,4	26,4	20,3	24,2	27,8
04 Gostenhof	34,9	31,4	60,9	66,7	31,7	11,2	19,8	12,9	16,2	12,4
05 Himpfelshof	50,5	45,8	75,0	79,2	48,4	16,8	25,5	21,9	21,7	18,2
06 Altstadt, St.Sebald	44,6	43,8	72,0	78,7	43,6	23,1	28,6	23,8	23,7	22,4
07 St.Johannis	47,3	45,0	73,5	78,6	48,3	18,5	26,1	24,0	23,6	20,5
08 Pirckheimer Straße	45,4	41,9	71,4	76,7	44,3	22,2	27,1	24,8	22,9	21,7
09 Wöhrd	41,4	39,5	70,0	75,9	42,8	22,9	33,8	26,7	23,2	21,9
10 Ludwigsfeld	34,9	33,5	59,9	68,5	36,4	21,7	29,0	27,5	23,7	22,0
11 Glockenhof	35,8	34,0	61,6	68,5	35,8	19,1	27,2	21,8	21,3	18,2
12 Guntherstraße	48,9	47,4	75,3	79,9	52,6	25,1	31,8	31,8	26,2	28,0
13 Galgenhof	34,5	33,1	60,2	67,7	34,5	18,2	26,7	20,6	19,3	18,8
14 Hummelstein	36,7	36,5	62,1	68,9	39,8	21,5	30,1	29,3	23,4	22,6
15 Gugelstraße	27,1	26,5	50,7	60,3	27,6	21,5	27,6	24,6	18,0	21,3
16 Steinbühl	26,3	27,7	50,2	59,2	27,6	23,3	31,5	25,4	22,5	24,7
17 Gibitzenhof ²⁾	24,4	25,7	46,5	55,1	28,5	30,7	38,2	30,0	24,7	26,6
19 Schweinau	21,6	22,5	46,2	55,0	24,6	33,1	48,1	38,9	27,2	33,2
20 St.Leonhard	29,1	30,0	52,9	62,4	30,5	27,2	35,7	29,7	23,5	26,3
21 Sündersbühl	25,6	28,1	48,4	59,1	27,8	28,6	38,0	30,2	22,6	25,5
22 Bärenschanze	36,2	31,0	60,3	66,9	32,4	13,0	23,9	18,5	17,8	17,1
23 Sandberg	37,5	35,1	64,1	71,8	38,7	19,2	27,8	23,3	19,7	19,3
24 Bielingplatz	50,4	46,5	73,2	79,4	51,0	21,2	28,6	24,0	24,9	19,8
25 Uhlandstraße	43,0	40,3	68,8	75,9	43,1	16,6	25,1	23,4	21,8	19,5
26 Maxfeld	44,5	42,8	70,9	76,6	45,3	24,0	30,3	26,7	24,1	22,2
27 Veilhof	42,4	41,2	69,2	75,3	42,7	20,6	27,2	25,4	22,7	20,8
28 Tullnau	37,2	35,0	61,3	69,5	40,1	24,5	35,4	32,4	22,9	26,5
29 Gleißhammer	44,1	43,1	70,6	76,8	48,9	22,9	32,2	32,6	26,5	26,9
30 Dutzendteich	36,6	34,0	61,7	69,6	34,8	20,4	26,6	27,8	22,2	26,3
31 Rangierbahnhof-Siedlung	37,2	38,9	62,1	73,1	47,4	21,0	27,2	31,4	21,5	16,5
32 Langwasser Nordwest	35,0	34,7	59,2	70,0	41,9	33,5	39,5	40,3	27,2	32,1
33 Langwasser Nordost	38,6	37,0	65,4	72,4	45,1	31,0	42,6	41,6	28,7	34,4
35 Altenfurt Nord	38,4	39,9	69,4	75,7	46,1	33,5	32,2	36,6	31,8	32,7
36 Langwasser Südost ²⁾	29,2	30,4	51,8	62,1	34,1	34,0	40,2	37,9	26,1	31,7
37 Langwasser Südwest	34,4	36,5	60,2	69,3	41,7	29,0	40,6	38,0	25,5	28,0
38 Altenfurt, Moorenbrunn ²⁾	47,2	46,9	76,5	81,8	53,0	31,5	40,1	41,7	33,1	36,4
40 Hasenbuck ²⁾	27,8	28,5	52,7	62,8	32,2	21,1	29,2	28,3	22,3	20,7
43 Dianastraße ²⁾	21,6	20,9	41,8	53,3	20,8	23,4	30,3	25,2	21,1	29,1
44 Trierer Straße	53,1	51,8	79,2	85,1	63,4	28,2	34,5	36,5	30,2	26,8
45 Gartenstadt	44,6	43,9	72,7	78,9	56,6	20,6	27,3	29,3	24,0	17,4
46 Werderau	32,9	34,9	61,1	70,6	41,5	25,9	31,7	34,8	26,1	25,0
47 Maiach	37,9	35,1	71,2	77,6	49,3	36,2	50,8	45,7	35,5	39,1
48 Katzwang, Reichelsdorf Ost/Keller	47,0	45,9	75,0	80,4	53,0	35,3	41,2	42,6	34,1	35,7
49 Kornburg, Worzeldorf	48,4	46,8	77,3	83,1	57,8	32,8	42,3	43,7	35,4	35,9
50 Hohe Marter	28,8	30,2	51,7	61,8	33,1	31,0	41,7	42,1	29,5	34,3
51 Röthenbach West	33,7	34,7	59,1	68,7	40,5	34,3	48,0	47,1	33,2	39,2
52 Röthenbach Ost	39,6	39,5	66,8	74,7	45,5	32,4	41,4	42,3	31,6	35,3
53 Eibach	46,3	45,1	73,5	78,8	54,0	31,0	44,4	44,0	33,6	37,5
54 Reichelsdorf	35,2	35,7	59,9	69,9	40,2	30,7	41,6	39,5	29,0	32,3
55 Krottenbach, Mühlhof	46,3	46,3	76,0	82,8	53,4	33,4	39,1	41,1	31,6	32,8
60 Großreuth b. Schweinau	37,9	37,0	66,3	73,9	41,4	33,1	40,2	41,4	28,4	33,1
61 Gebersdorf	43,7	43,3	73,6	78,8	50,8	35,8	42,7	44,1	34,5	34,2
62 Gaismannshof	45,3	44,8	71,7	76,2	50,8	27,2	36,2	39,0	33,1	30,8
63 Höfen	34,3	35,8	64,1	71,3	37,7	36,7	43,3	44,1	36,2	36,2
64 Eberhardshof	30,9	31,9	57,6	64,2	31,9	23,5	30,7	24,9	22,5	21,5
65 Muggenhof	23,6	26,7	45,2	51,0	24,0	30,4	40,9	34,1	24,4	26,4
70 Westfriedhof	41,1	38,0	69,3	76,3	46,1	24,0	35,7	30,9	27,7	24,0
71 Schniegling	41,1	39,2	71,7	77,4	44,0	26,2	33,0	35,0	27,1	28,2
72 Wetzendorf	51,1	46,5	77,1	82,9	54,8	30,2	36,4	37,4	32,8	33,3
73 Buch	46,8	43,5	80,6	84,2	54,2	42,6	49,9	49,3	44,3	45,8

noch: Ausgewählte Wahlergebnisse¹⁾ nach Statistischen Bezirken

Statistische Bezirke	SPD					GRÜNE				
	EUW14	EUW09	LTW18	BTW17	STW14	EUW14	EUW09	LTW18	BTW17	STW14
	11	12	13	14	15	16	17	18	19	20
01 Altstadt, St.Lorenz	25,4	17,9	10,5	15,7	37,5	20,3	21,8	28,2	15,5	12,2
02 Marienvorstadt	22,0	20,6	12,4	16,4	37,2	22,0	19,4	29,4	16,6	12,8
03 Tafelhof	23,7	24,0	16,2	21,8	40,7	20,3	14,0	27,3	11,7	9,7
04 Gostenhof	22,5	19,0	12,8	17,5	36,3	29,0	28,8	33,6	18,5	19,7
05 Himpfelshof	26,6	16,9	12,9	15,6	41,8	26,2	29,1	35,7	22,3	16,3
06 Altstadt, St.Sebald	26,5	19,4	13,6	17,5	43,3	22,3	21,3	30,7	17,2	13,4
07 St.Johannis	28,7	19,8	15,2	18,1	42,8	23,9	23,2	31,3	18,8	15,4
08 Pirckheimer Straße	27,3	20,7	14,5	18,9	42,4	21,5	21,9	31,1	18,0	14,8
09 Wöhrd	28,7	19,3	13,4	20,1	44,8	18,3	18,2	26,5	15,3	12,4
10 Ludwigsfeld	30,4	27,0	14,5	20,9	48,9	13,8	13,2	19,0	10,6	8,0
11 Glockenhof	28,9	23,6	14,8	19,9	50,4	20,2	18,8	26,8	15,4	11,3
12 Guntherstraße	29,8	20,3	15,3	20,0	43,0	19,3	19,0	25,6	14,6	13,5
13 Galgenhof	31,0	25,7	15,5	21,5	46,2	17,8	17,4	26,0	14,4	12,0
14 Hummelstein	36,8	28,8	18,4	23,8	51,3	11,7	10,7	17,3	9,8	6,1
15 Gugelstraße	31,9	26,2	16,5	24,9	52,0	12,7	14,1	19,0	10,8	6,7
16 Steinbühl	29,5	24,9	16,2	22,5	46,2	12,7	11,8	19,2	9,7	7,4
17 Gibitzenhof ²⁾	31,7	26,3	17,9	25,9	53,9	7,1	7,4	10,3	5,4	3,8
19 Schweinau	30,4	17,9	15,5	22,9	44,4	9,7	5,1	9,5	5,7	3,5
20 St.Leonhard	28,9	21,2	15,9	21,7	45,3	11,0	11,5	15,8	9,1	6,7
21 Sündersbühl	27,3	24,0	15,4	23,0	46,1	9,9	6,1	12,8	6,9	4,9
22 Bärenschanze	26,8	22,1	13,2	18,3	43,0	25,0	25,8	31,2	17,0	14,7
23 Sandberg	29,7	21,6	14,3	20,8	46,7	17,5	17,6	26,7	14,9	10,8
24 Bielingplatz	30,8	20,2	15,6	19,1	44,7	22,4	24,1	29,4	18,5	15,4
25 Umlandstraße	29,7	21,1	15,3	18,4	43,9	23,7	25,2	30,5	19,4	15,6
26 Maxfeld	30,1	19,8	14,6	18,7	47,5	18,7	18,0	26,7	16,1	11,5
27 Veilhof	28,9	21,2	14,3	19,6	47,9	21,2	20,7	28,0	15,6	12,5
28 Tullnau	26,2	20,5	12,9	21,1	44,2	15,5	11,5	19,2	12,1	9,2
29 Gleißhammer	31,6	23,5	14,7	19,1	43,5	16,1	15,6	23,2	14,7	10,9
30 Dutzendteich	28,7	18,8	10,9	15,8	40,4	12,1	17,2	20,3	12,0	9,2
31 Rangierbahnhof-Siedlung	48,0	41,3	22,9	32,3	68,0	5,5	6,3	11,8	6,1	3,1
32 Langwasser Nordwest	32,6	25,1	16,1	21,8	47,6	5,8	7,9	10,4	6,1	3,9
33 Langwasser Nordost	31,4	23,4	13,7	19,6	45,1	11,1	10,7	14,9	8,7	7,3
35 Altenfurt Nord	25,6	26,3	15,1	20,7	46,7	16,7	14,9	15,1	8,2	8,2
36 Langwasser Südost ²⁾	33,8	25,3	14,9	22,3	48,9	6,3	7,6	11,5	6,4	3,7
37 Langwasser Südwest	36,4	23,5	16,1	25,0	53,9	8,0	8,0	11,5	5,6	3,8
38 Altenfurt, Moorenbrunn ²⁾	30,5	20,5	12,6	19,4	44,4	12,4	12,6	17,8	9,8	5,9
40 Hasenbuck ²⁾	38,0	30,1	19,7	25,6	58,6	8,1	8,3	12,7	7,4	4,4
43 Dianastraße ²⁾	28,6	30,3	15,9	23,4	47,0	5,8	7,6	15,1	7,1	2,2
44 Trierer Straße	33,2	25,3	16,3	22,6	50,9	13,2	13,3	20,2	13,5	8,3
45 Gartenstadt	44,3	35,6	27,1	30,2	63,0	9,9	10,6	13,4	7,8	5,6
46 Werderau	39,3	29,2	18,6	25,0	54,1	6,8	9,4	12,3	5,6	4,2
47 Maiach	33,0	18,1	14,3	19,2	45,2	4,9	7,3	13,0	7,0	2,9
48 Katzwang, Reichelsdorf Ost/Keller	29,1	18,9	12,0	18,9	43,3	12,9	12,8	19,6	11,0	7,6
49 Kornburg, Worzeldorf	31,8	19,5	12,0	19,7	44,7	10,1	10,9	17,6	9,8	5,8
50 Hohe Marter	34,0	22,6	13,4	21,0	45,8	5,9	7,8	10,2	6,1	3,1
51 Röthenbach West	31,8	19,4	13,8	19,3	44,9	6,9	6,3	10,9	7,1	2,9
52 Röthenbach Ost	30,7	22,4	14,0	19,6	44,6	8,4	9,5	13,6	7,4	4,9
53 Eibach	31,2	17,8	13,0	18,7	41,1	14,0	12,6	17,1	10,7	6,8
54 Reichelsdorf	33,4	22,5	13,6	20,3	46,2	9,8	9,7	13,2	8,5	5,5
55 Krottenbach, Mühlhof	31,1	18,4	14,0	19,4	47,2	10,7	12,7	18,5	9,9	5,9
60 Großreuth b. Schweinau	30,7	19,5	12,7	19,6	46,3	10,6	7,5	14,9	9,8	7,1
61 Gebersdorf	31,2	22,6	15,9	22,7	49,2	10,5	11,1	13,7	9,1	6,0
62 Gaismannshof	31,1	20,5	14,8	20,2	46,9	15,3	15,1	19,1	12,1	8,0
63 Höfen	30,7	20,7	13,5	21,5	45,8	8,0	10,5	14,8	6,7	4,6
64 Eberhardshof	30,8	23,2	14,9	22,5	50,5	13,0	13,7	21,2	11,1	8,3
65 Muggenhof	23,6	20,7	13,2	23,1	51,1	6,2	6,3	16,5	6,5	5,3
70 Westfriedhof	31,2	22,2	15,3	20,3	51,3	18,0	14,0	19,9	10,5	8,9
71 Schniegling	31,1	21,1	11,3	19,1	45,4	16,0	15,0	23,1	14,7	10,2
72 Wetzendorf	26,4	19,3	11,3	15,6	40,8	14,2	15,1	22,2	12,6	8,9
73 Buch	18,8	13,6	10,0	14,0	31,4	10,8	11,3	15,5	10,1	8,6

noch: Ausgewählte Wahlergebnisse¹⁾ nach Statistischen Bezirken

Statistische Bezirke	FREIE WÄHLER					DIE LINKE				
	EUW14	EUW09	LTW18	BTW17	STW14	EUW14	EUW09	LTW18	BTW17	STW14
	21	22	23	24	25	26	27	28	29	30
01 Altstadt, St.Lorenz	1,3	5,5	3,4	1,1	3,0	7,1	6,0	10,5	13,7	6,1
02 Marienvorstadt	2,7	3,2	2,7	0,7	3,9	8,5	6,9	9,1	15,0	5,3
03 Tafelhof	3,4	10,1	2,8	0,4	2,8	7,6	6,2	12,4	14,1	8,8
04 Gostenhof	0,8	4,0	2,1	0,5	2,7	16,0	11,1	19,7	21,9	13,3
05 Himpfelshof	1,7	4,3	2,5	0,7	2,9	10,7	6,2	12,0	16,3	7,1
06 Altstadt, St.Sebald	1,7	4,4	3,8	0,9	2,6	6,2	5,2	8,2	14,0	5,5
07 St.Johannis	1,5	4,4	3,7	0,7	2,2	7,5	5,8	8,3	14,5	5,9
08 Pirckheimer Straße	1,8	4,9	3,0	1,2	2,4	8,3	4,9	8,7	14,1	6,4
09 Wöhrd	1,3	5,2	3,1	0,7	2,2	6,5	4,7	10,8	15,3	5,1
10 Ludwigsfeld	2,2	4,4	3,6	1,2	2,5	8,4	6,1	10,3	14,3	6,9
11 Glockenhof	1,5	4,5	3,8	1,0	1,9	9,6	6,4	11,4	15,3	6,6
12 Guntherstraße	1,5	5,0	2,9	0,8	1,6	5,7	5,9	8,8	12,8	4,1
13 Galgenhof	1,8	3,5	3,7	0,8	2,2	10,6	6,3	13,5	17,1	7,7
14 Hummelstein	2,1	4,4	3,3	1,5	2,9	6,9	7,4	9,6	12,8	6,2
15 Gugelstraße	1,5	4,8	3,2	1,2	2,1	10,7	8,8	11,8	15,3	6,2
16 Steinbühl	1,5	4,7	3,3	1,3	2,1	10,6	8,6	12,1	15,8	9,0
17 Gibitzenhof ²⁾	0,8	3,8	2,8	1,8	0,6	8,7	6,4	8,8	13,0	7,1
19 Schweinau	0,8	6,5	3,0	1,3	2,2	7,8	6,9	7,5	11,3	5,9
20 St.Leonhard	1,5	6,7	3,6	1,6	2,5	8,8	7,4	9,9	14,3	6,9
21 Sündersbühl	1,3	6,7	4,0	1,9	2,8	8,7	8,2	9,2	12,4	6,8
22 Bärenschanze	1,5	2,6	2,6	0,7	1,8	11,8	7,7	14,5	22,0	10,3
23 Sandberg	1,7	5,4	4,1	1,1	2,5	10,1	6,9	9,9	15,8	7,9
24 Bielingplatz	2,0	4,6	3,3	0,9	2,2	8,3	4,9	10,1	14,2	7,1
25 Uhlandstraße	1,7	4,2	3,1	0,9	3,0	8,0	5,6	9,1	14,4	6,9
26 Maxfeld	1,9	4,9	4,4	0,9	2,3	6,1	5,3	7,5	13,8	4,2
27 Veilhof	1,5	5,3	3,6	1,0	2,4	7,6	5,7	9,3	15,4	5,4
28 Tullnau	1,3	6,2	4,6	1,8	2,5	7,0	5,4	9,2	13,7	6,4
29 Gleißhammer	1,6	4,8	3,6	1,4	2,7	7,3	4,9	6,7	11,5	3,8
30 Dutzendteich	0,6	3,9	3,5	1,4	2,9	8,3	8,6	12,3	13,7	3,6
31 Rangierbahnhof-Siedlung	1,0	6,6	3,5	1,1	1,9	7,2	4,2	6,8	10,1	4,1
32 Langwasser Nordwest	2,0	5,7	3,4	1,4	2,2	7,1	4,7	6,4	12,3	3,3
33 Langwasser Nordost	1,5	4,0	4,0	1,3	2,8	5,7	4,0	5,5	11,9	3,4
35 Altenfurt Nord	3,3	4,3	4,9	1,4	2,1	3,7	2,7	6,9	9,6	2,9
36 Langwasser Südost ²⁾	1,6	6,1	4,0	1,3	2,1	6,4	3,5	6,6	12,3	4,6
37 Langwasser Südwest	1,5	5,8	3,5	1,3	2,4	5,7	5,6	5,9	11,0	3,9
38 Altenfurt, Moorenbrunn ²⁾	1,9	4,5	5,7	1,5	3,0	3,7	2,6	3,7	7,9	1,9
40 Hasenbuck ²⁾	1,3	5,1	2,8	1,1	2,8	7,7	7,8	7,0	13,8	4,3
43 Dianastraße ²⁾	0,6	2,8	3,3	1,3	2,0	14,3	4,8	7,5	13,5	7,7
44 Trierer Straße	1,9	5,8	4,1	1,2	1,3	4,7	3,3	4,7	8,4	2,7
45 Gartenstadt	1,7	6,8	4,1	1,6	2,0	5,9	5,2	5,1	9,3	3,8
46 Werderau	1,3	5,1	2,7	1,2	2,8	5,5	5,9	6,0	10,6	3,0
47 Maiach	2,2	6,0	5,2	1,3	4,3	4,5	3,6	3,3	7,8	1,6
48 Katzwang, Reichelsdorf Ost/Keller	2,0	6,4	4,6	1,5	3,0	2,7	2,7	3,5	7,9	2,0
49 Kornburg, Worzeldorf	2,1	7,5	4,2	1,3	3,2	3,1	2,8	3,7	6,7	1,9
50 Hohe Marter	1,3	5,7	3,5	1,4	1,9	5,8	4,5	6,4	11,5	4,4
51 Röthenbach West	1,3	7,1	3,3	1,1	2,5	6,4	4,0	4,8	9,7	3,3
52 Röthenbach Ost	2,4	6,3	4,4	1,5	2,4	5,5	3,5	3,9	8,7	3,3
53 Eibach	1,6	4,8	3,6	1,6	1,8	3,4	3,1	4,8	8,5	2,4
54 Reichelsdorf	1,7	6,2	3,5	1,7	2,9	5,5	3,9	5,0	9,8	3,3
55 Krottenbach, Mühlhof	2,3	7,5	4,3	2,1	2,9	4,5	1,8	3,3	7,6	1,7
60 Großreuth b. Schweinau	1,6	7,9	3,8	1,5	2,7	5,6	5,0	5,2	9,4	4,3
61 Gebersdorf	1,2	6,0	5,1	1,7	2,0	4,8	2,8	4,5	7,8	2,7
62 Gaismannshof	1,7	7,9	4,1	1,5	2,1	6,0	3,6	5,6	9,1	3,0
63 Höfen	2,4	6,4	3,6	1,2	3,0	6,6	4,0	5,6	9,0	3,1
64 Eberhardshof	2,1	6,4	3,6	1,5	2,4	11,0	6,4	11,8	14,6	8,0
65 Muggenhof	2,5	3,4	2,0	0,9	2,6	9,3	8,7	10,5	11,4	5,2
70 Westfriedhof	2,3	6,1	6,2	1,4	3,3	3,7	4,5	6,6	12,5	2,9
71 Schniegling	1,6	5,7	4,2	0,8	2,9	7,2	7,4	6,9	11,0	4,4
72 Wetzendorf	2,3	6,5	3,9	1,3	3,6	5,0	2,7	4,4	8,4	3,0
73 Buch	1,6	5,4	3,3	1,3	4,0	1,9	1,4	2,7	5,4	1,6

noch: Ausgewählte Wahlergebnisse¹⁾ nach Statistischen Bezirken

Statistische Bezirke	FDP					PIRATEN					AfD		
	EUW14	EUW09	LTW18	BTW17	STW14	EUW14	EUW09	LTW18	BTW17	STW14	EUW14	LTW18	BTW17
	31	32	33	34	35	36	37	38	39	40	41	42	43
01 Altstadt, St.Lorenz	4,5	12,1	8,6	12,5	3,8	3,2	2,4	1,4	0,9	4,1	8,6	8,8	10,2
02 Marienvorstadt	2,7	10,9	6,7	12,0	1,8	1,3	2,8	1,0	0,2	1,8	8,1	7,1	10,6
03 Tafelhof	0,8	7,0	7,2	8,9	0,1	5,1	0,8	0,6	0,4	3,5	8,5	9,2	10,5
04 Gostenhof	2,3	6,8	4,7	5,9	1,4	4,0	3,0	1,5	1,3	3,9	4,5	7,6	9,5
05 Himpfelshof	3,9	8,4	4,9	11,0	2,8	2,9	0,8	0,9	0,5	2,2	5,6	5,0	7,5
06 Altstadt, St.Sebald	3,4	11,6	7,3	12,3	2,6	2,7	1,7	0,8	0,4	2,8	6,8	7,4	8,6
07 St.Johannis	4,7	11,2	6,8	10,9	2,3	2,4	2,3	1,0	0,6	2,6	5,7	6,1	7,9
08 Pirkheimer Straße	4,0	13,5	6,4	11,1	3,0	2,2	1,3	1,1	0,5	2,4	5,7	6,6	8,0
09 Wöhrd	4,0	8,7	6,0	9,9	2,2	3,7	2,5	1,8	0,7	2,8	7,4	8,0	9,7
10 Ludwigsfeld	2,5	8,5	5,3	7,8	2,0	3,5	1,6	1,7	0,9	2,5	9,2	13,7	15,1
11 Glockenhof	2,2	9,5	4,8	7,4	1,5	3,0	1,5	2,0	1,0	2,1	7,4	10,4	12,0
12 Guntherstraße	3,6	11,5	4,4	10,7	2,1	2,3	0,9	1,0	0,5	2,4	6,2	6,9	9,4
13 Galgenhof	2,2	8,0	4,9	7,3	1,4	2,7	2,0	1,9	1,2	3,0	7,3	9,6	11,3
14 Hummelstein	1,9	6,8	4,0	7,2	0,8	2,0	0,9	1,7	0,5	2,5	8,1	12,5	14,9
15 Gugelstraße	2,2	5,8	4,2	6,8	1,4	3,1	2,1	2,3	1,2	2,7	7,2	12,9	14,4
16 Steinbühl	2,0	6,5	5,3	5,8	1,7	3,6	1,6	2,1	0,9	2,3	8,8	12,5	14,7
17 Gibitzenhof ²⁾	1,6	5,0	5,3	4,4	0,7	1,8	1,2	2,8	1,3	1,8	8,7	17,5	17,3
19 Schweinau	2,5	7,2	3,6	5,6	2,6	3,3	1,1	0,9	0,6	2,9	8,1	17,9	20,3
20 St.Leonhard	2,2	7,1	5,2	7,2	1,7	2,5	1,1	1,6	1,2	2,0	9,6	14,5	15,7
21 Sündersbühl	2,0	4,4	4,0	4,6	1,4	3,7	0,9	1,7	0,8	2,3	9,7	17,2	19,8
22 Bärenschanze	1,7	4,7	3,9	7,0	1,0	3,8	3,3	1,2	1,1	3,2	6,0	8,9	10,7
23 Sandberg	1,8	7,9	5,0	7,0	1,5	3,7	2,0	1,3	0,7	3,2	8,6	9,9	13,1
24 Bielingplatz	2,6	8,4	5,8	9,4	3,0	1,8	1,1	0,8	0,4	1,7	4,3	6,9	8,6
25 Umlandstraße	3,4	9,2	5,8	9,2	2,2	3,0	1,8	1,1	0,9	2,2	7,6	8,5	10,3
26 Maxfeld	2,8	10,5	7,3	10,7	2,6	2,3	2,0	1,0	0,4	2,4	7,2	7,8	10,6
27 Veilhof	2,4	9,1	5,5	8,1	1,5	3,2	2,0	1,7	0,6	2,2	6,7	8,4	11,3
28 Tullnau	3,2	10,7	4,4	8,9	1,8	2,7	0,5	1,7	0,7	2,6	10,3	11,1	13,1
29 Gleißhammer	1,9	9,6	4,4	8,4	1,3	1,6	1,2	1,2	0,9	1,7	9,0	10,1	12,6
30 Dutzendteich	3,2	13,3	6,1	9,2	4,2	3,2	0,8	1,3	1,1	4,3	14,6	12,3	15,8
31 Rangierbahnhof-Siedlung	0,4	4,9	2,9	4,6	0,4	1,3	0,4	1,2	1,0	0,9	8,2	15,3	18,2
32 Langwasser Nordwest	1,5	6,1	2,8	6,3	0,6	1,2	0,7	0,7	0,5	1,3	9,6	15,9	19,6
33 Langwasser Nordost	1,4	5,1	3,7	8,1	0,6	1,0	0,9	0,8	0,3	1,5	11,1	12,9	18,4
35 Altenfurt Nord	1,4	6,3	4,0	8,5	0,6	3,7	0,8	1,9	0,2	2,2	4,2	12,6	13,6
36 Langwasser Südost ²⁾	1,9	7,6	2,6	6,4	1,4	1,3	0,7	0,7	0,4	1,7	8,0	18,6	21,0
37 Langwasser Südwest	1,6	6,6	3,2	6,6	0,7	1,8	0,6	0,9	0,5	1,0	9,3	17,1	19,4
38 Altenfurt, Moorenbrunn ²⁾	3,0	9,6	3,8	9,5	1,9	1,2	1,1	1,1	0,6	1,5	8,4	10,2	14,1
40 Hasenbuck ²⁾	1,7	4,4	4,4	5,5	0,4	2,3	0,9	1,4	0,6	2,3	10,4	18,6	18,6
43 Dianastraße ²⁾	1,9	7,6	6,2	6,4	0,6	1,3	1,4	2,0	0,5	2,1	13,0	19,1	18,6
44 Trierer Straße	2,0	7,3	3,3	7,4	0,7	1,5	1,5	0,8	0,4	1,5	8,4	10,3	12,2
45 Gartenstadt	0,9	4,9	2,4	5,5	0,5	1,5	0,5	0,8	0,6	1,0	8,5	13,5	16,4
46 Werderau	1,1	6,2	4,1	7,2	0,5	1,9	0,4	1,5	0,9	1,0	7,6	15,7	16,9
47 Maiach	0,9	8,5	3,8	10,0	0,8	2,2	0,0	0,8	1,3	2,1	8,9	11,2	12,6
48 Katzwang, Reichelsdorf Ost/Keller	2,9	9,5	4,4	9,9	1,3	0,8	0,6	0,5	0,1	0,8	8,5	9,5	13,1
49 Kornburg, Worzeldorf	2,3	9,6	4,2	9,7	1,4	0,8	0,6	0,6	0,2	1,0	9,9	9,5	12,9
50 Hohe Marter	2,4	5,6	4,1	5,9	0,7	1,0	0,7	1,1	0,8	1,2	10,4	15,4	18,4
51 Röthenbach West	1,4	6,0	3,1	7,6	0,8	1,4	0,7	0,7	0,4	0,7	10,5	13,9	18,1
52 Röthenbach Ost	1,7	6,8	4,0	8,4	1,2	1,5	1,2	1,1	0,5	1,5	10,1	13,7	18,2
53 Eibach	2,2	9,6	3,8	9,7	1,4	1,1	0,3	0,8	0,7	1,4	8,0	10,4	12,4
54 Reichelsdorf	1,7	6,2	2,9	7,0	1,3	2,0	0,5	1,1	0,8	1,6	8,8	17,1	19,1
55 Krottenbach, Mühlhof	3,2	10,4	3,5	11,2	1,3	2,3	0,7	1,3	0,3	1,5	7,2	9,4	12,8
60 Großreuth b. Schweinau	2,6	8,5	4,5	8,7	1,1	1,7	1,0	0,8	0,3	1,1	8,8	13,6	18,2
61 Gebersdorf	1,9	6,8	3,8	6,4	1,0	1,4	0,5	0,7	0,6	1,0	8,3	9,2	13,8
62 Gaismannshof	2,0	8,6	4,4	8,7	1,9	1,3	0,6	1,0	0,3	1,4	8,0	8,7	11,9
63 Höfen	2,2	7,2	2,9	7,5	1,0	1,6	0,9	1,0	0,4	1,4	6,8	11,8	13,4
64 Eberhardshof	1,4	7,3	4,5	6,8	0,5	2,4	1,8	2,2	1,0	2,9	7,5	12,7	13,6
65 Muggenhof	2,5	8,2	3,8	8,0	2,6	1,9	1,4	0,7	0,3	1,9	13,0	14,3	21,0
70 Westfriedhof	1,8	9,7	5,6	10,6	1,3	2,2	0,7	0,6	0,2	1,2	9,4	10,2	11,6
71 Schniegling	2,5	9,7	6,6	11,7	2,7	1,4	0,9	1,0	0,5	1,0	8,2	9,8	11,0
72 Wetzendorf	3,7	10,9	7,0	12,7	3,0	1,6	0,9	0,7	0,5	1,2	10,6	9,8	13,0
73 Buch	3,4	7,6	6,0	7,8	1,2	1,9	0,3	0,5	0,4	1,4	10,8	9,7	13,1

noch: Ausgewählte Wahlergebnisse¹⁾ nach Statistischen Bezirken

Statistische Bezirke	Wahlbeteiligung					CSU				
	EUW14	EUW09	LTW18	BTW17	STW14	EUW14	EUW09	LTW18	BTW17	STW14
	1	2	3	4	5	6	7	8	9	10
74 Thon	56,6	54,6	81,3	84,6	61,3	31,6	36,5	40,4	35,0	32,6
75 Almoshof ²⁾	43,7	43,2	79,5	84,2	53,1	38,8	48,7	49,7	47,0	47,9
76 Kraftshof	46,3	48,6	85,0	84,7	63,3	31,1	37,2	38,4	31,3	37,7
77 Neunhof	48,0	49,4	80,2	84,8	60,5	38,1	47,9	46,3	43,1	44,0
78 Boxdorf	45,9	43,9	75,2	81,1	52,8	36,1	40,7	42,8	36,6	38,0
79 Großründlach	51,0	48,5	81,8	86,0	59,7	32,2	37,5	41,3	37,6	36,8
80 Schleifweg	47,6	44,3	70,8	76,1	48,4	21,0	28,0	25,6	26,0	20,8
81 Schoppershof	38,2	36,8	61,2	69,8	40,7	26,8	34,5	28,2	24,7	25,9
82 Schafhof	35,7	38,3	58,5	66,7	40,0	28,3	39,8	36,0	35,2	28,0
83 Marienberg	56,7	53,7	80,0	84,5	62,0	21,1	34,3	31,0	27,1	25,2
84 Ziegelstein	49,9	47,3	77,1	82,0	54,5	21,1	31,4	29,9	25,5	22,7
85 Mooshof	44,2	41,8	68,4	74,6	48,6	26,2	36,0	36,8	26,3	24,4
86 Buchenbühl	51,1	50,1	79,7	84,0	62,8	21,3	30,2	36,7	29,7	23,4
90 St. Jobst	46,5	46,0	72,3	78,5	48,7	25,5	30,1	31,7	26,6	28,5
91 Erlenstegen	56,4	56,5	82,2	85,5	60,0	33,7	43,1	40,4	32,5	41,3
92 Mögeldorf	47,7	47,3	74,2	79,5	52,2	31,5	34,6	41,3	29,7	31,2
93 Schmausenbuckstraße	61,3	60,6	84,9	88,5	65,8	31,4	39,7	43,3	32,5	39,1
94 Laufamholz	54,8	54,4	80,2	84,7	60,2	31,3	40,1	41,7	34,4	34,6
95 Zerzabelshof	51,7	50,8	76,6	81,2	59,1	29,7	36,3	36,4	29,8	27,0
96 Fischbach	47,7	45,7	77,8	83,2	52,9	28,4	36,2	41,7	33,4	35,5
97 Brunn	51,9	51,5	81,4	86,0	60,1	33,6	33,3	53,6	42,3	44,1
98 Briefwahl						29,9	33,5	35,6	31,9	32,2
Stadt Nürnberg	41,1	40,2	67,5	74,2	44,3	27,7	34,4	34,1	28,9	29,4

1) amtliche Endergebnisse der Urnenwahl

2) Die Statistischen Bezirke 17 und 18 (zu 17), 34 und 36 (zu 36), 38 und 39 (zu 38), 40 und 41 (zu 40), 42 und 43 (zu 43) und 75 und 87 (zu 75) werden im Rahmen der Wahlstatistik mit Nachbarbezirken zusammengefasst.

noch: Ausgewählte Wahlergebnisse¹⁾ nach Statistischen Bezirken

Statistische Bezirke	SPD					GRÜNE				
	EUW14	EUW09	LTW18	BTW17	STW14	EUW14	EUW09	LTW18	BTW17	STW14
	11	12	13	14	15	16	17	18	19	20
74 Thon	28,6	17,9	13,7	18,5	41,5	15,1	16,3	21,2	14,2	10,7
75 Almoshof ²⁾	23,9	10,7	9,8	14,4	32,7	9,5	12,4	14,7	8,5	6,4
76 Kraftshof	29,3	23,5	12,7	19,6	34,9	13,2	13,2	20,2	11,1	11,1
77 Neunhof	24,9	20,2	13,0	20,1	36,3	15,6	12,8	14,7	8,5	7,8
78 Boxdorf	30,7	21,9	14,5	18,8	41,4	10,1	13,3	15,8	9,5	7,8
79 Großgründlach	32,4	21,2	15,6	19,2	44,3	12,6	15,5	18,1	12,2	7,5
80 Schleifweg	31,3	19,1	17,1	21,1	47,1	21,4	23,1	25,7	17,1	14,1
81 Schoppershof	32,2	23,8	15,2	19,7	44,7	11,9	13,3	20,7	12,5	8,9
82 Schafhof	30,7	22,4	13,6	22,8	50,8	9,6	10,3	16,3	7,3	6,9
83 Marienberg	34,3	19,9	14,6	19,0	44,9	21,7	20,4	31,0	18,6	13,4
84 Ziegelstein	31,2	24,9	15,1	20,8	45,7	23,4	19,4	25,9	16,6	15,5
85 Mooshof	32,9	23,2	17,0	24,7	50,8	13,7	11,0	21,2	11,8	10,4
86 Buchenbühl	38,9	25,0	15,8	22,7	47,5	18,4	19,5	21,3	13,5	14,9
90 St. Jobst	27,7	19,2	12,3	16,9	41,2	18,6	18,9	25,8	15,8	12,7
91 Erlenstegen	24,3	11,3	8,9	13,2	31,8	14,9	17,6	25,3	15,5	11,2
92 Mögeldorf	27,5	19,2	12,6	17,4	41,4	15,7	18,0	20,7	14,3	12,0
93 Schmausenbuckstraße	28,5	17,0	11,7	17,5	38,1	16,2	16,5	23,0	13,4	9,9
94 Laufamholz	26,7	18,1	12,0	16,9	41,3	15,7	14,6	21,5	13,8	9,7
95 Zerzabelshof	32,7	23,4	17,1	22,9	47,9	14,2	14,7	22,4	14,3	9,7
96 Fischbach	29,1	17,5	10,6	16,3	41,3	15,7	15,1	21,2	12,0	8,0
97 Brunn	30,7	16,3	9,0	15,1	39,9	8,8	13,5	17,3	8,1	6,0
98 Briefwahl	28,6	18,3	14,9	18,3	41,1	13,4	16,7	20,8	12,9	8,7
Stadt Nürnberg	29,9	20,8	14,6	19,5	44,1	14,5	15,4	20,9	12,4	9,0

noch: Ausgewählte Wahlergebnisse¹⁾ nach Statistischen Bezirken

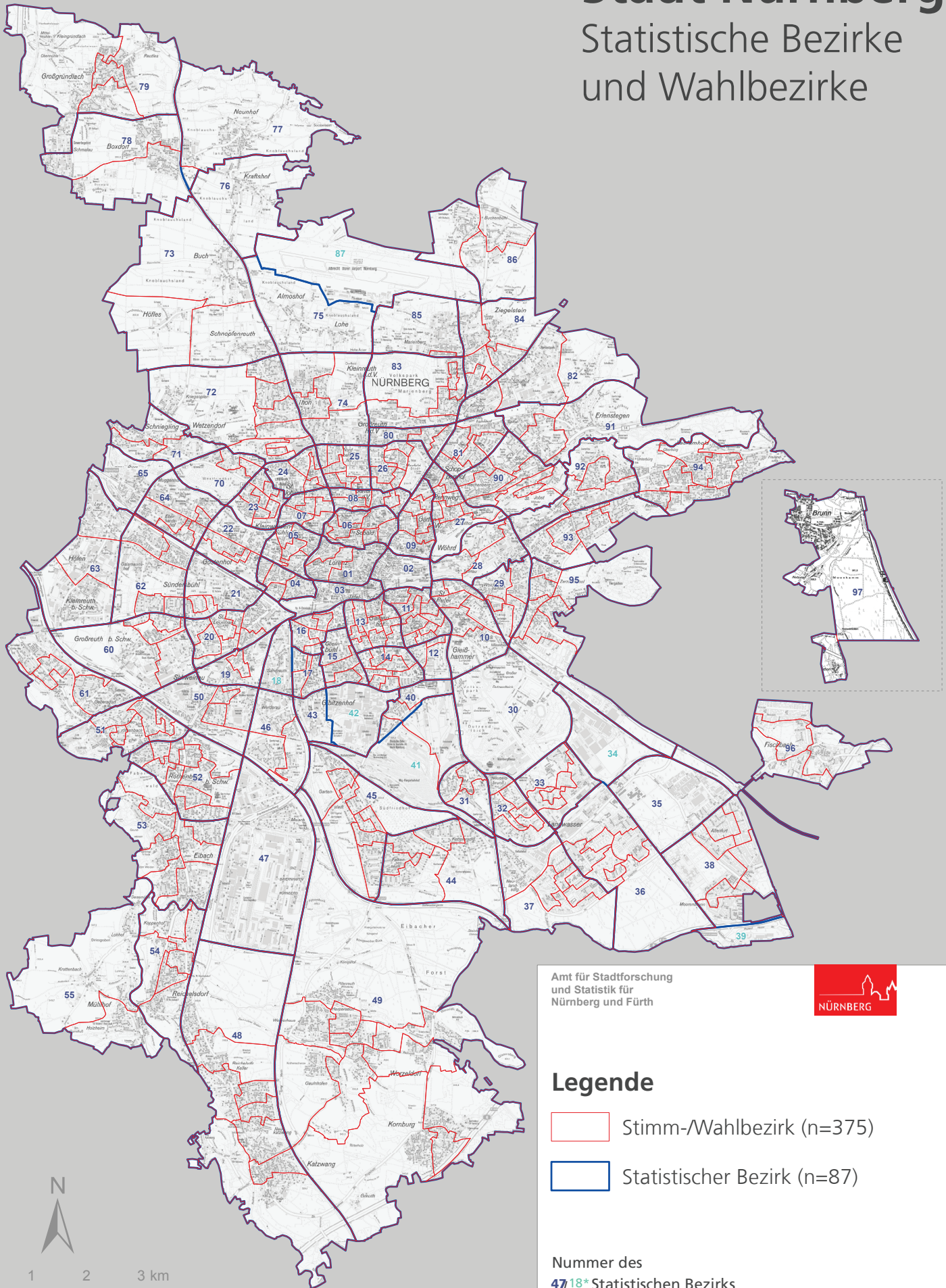
Statistische Bezirke	FREIE WÄHLER					DIE LINKE				
	EUW14	EUW09	LTW18	BTW17	STW14	EUW14	EUW09	LTW18	BTW17	STW14
	21	22	23	24	25	26	27	28	29	30
74 Thon	1,7	6,6	4,3	1,2	3,4	3,4	2,1	4,2	7,5	2,5
75 Almoshof 2)	1,5	5,6	3,4	2,7	4,3	4,5	3,8	2,9	6,1	1,0
76 Kraftshof	2,4	5,6	8,4	0,9	6,7	1,2	1,7	2,8	6,7	1,1
77 Neunhof	2,6	5,5	6,9	2,1	3,3	3,7	1,6	2,6	4,8	3,1
78 Boxdorf	1,9	5,9	6,0	1,7	3,2	1,8	2,2	3,1	6,9	1,5
79 Großründlach	2,3	7,3	5,5	1,5	2,5	3,3	2,6	2,6	5,4	2,2
80 Schleifweg	1,1	3,6	4,5	0,8	1,8	6,0	4,9	7,5	12,1	4,9
81 Schoppershof	1,8	3,6	4,2	1,1	2,9	7,8	6,5	8,9	12,9	6,8
82 Schafhof	1,7	5,0	4,3	0,7	3,1	4,1	4,1	8,8	9,3	4,1
83 Marienberg	1,9	4,9	4,3	1,5	3,3	3,0	3,8	4,1	9,5	3,0
84 Ziegelstein	1,6	5,7	4,3	1,2	2,6	4,7	3,3	6,4	10,7	3,9
85 Mooshof	2,2	6,2	4,1	2,2	3,0	5,4	3,1	4,6	10,3	2,9
86 Buchenbühl	0,6	7,0	5,1	0,8	3,4	4,9	3,9	3,9	10,0	1,4
90 St. Jobst	1,1	6,4	3,9	0,8	2,6	5,4	4,9	7,2	10,3	3,5
91 Erlentegen	1,5	3,9	3,5	0,3	2,7	2,8	1,7	4,2	7,6	1,7
92 Mögeldorf	1,2	4,3	4,3	1,0	2,1	4,5	4,5	5,5	9,1	3,2
93 Schmausenbuckstraße	1,7	4,8	3,0	0,6	1,9	2,3	2,7	4,1	8,7	1,9
94 Laufamholz	2,1	5,1	4,0	1,3	3,5	3,2	2,8	4,0	8,4	2,4
95 Zerzabelshof	1,3	4,2	4,1	1,4	1,9	4,9	3,2	5,8	9,6	2,9
96 Fischbach	2,3	6,4	4,7	1,5	3,5	3,9	3,2	3,9	7,9	2,2
97 Brunn	1,7	10,3	4,5	2,6	1,6	2,5	2,8	2,3	4,8	1,7
98 Briefwahl	2,2	6,6	4,3	1,8	3,2	4,7	4,0	6,1	8,8	3,6
Stadt Nürnberg	1,9	5,8	4,0	1,4	2,8	5,7	4,5	6,8	10,6	4,1

noch: Ausgewählte Wahlergebnisse¹⁾ nach Statistischen Bezirken

Statistische Bezirke	FDP					PIRATEN					AfD		
	EUW14	EUW09	LTW18	BTW17	STW14	EUW14	EUW09	LTW18	BTW17	ST14	EUW14	LTW18	BTW17
	31	32	33	34	35	36	37	38	39	40	41	42	43
74 Thon	3,3	14,4	4,6	11,0	3,0	1,1	1,0	0,8	0,4	0,7	9,8	8,0	9,0
75 Almoshof 2)	2,5	5,6	5,3	7,1	0,7	0,5	0,9	1,0	0,2	0,1	8,5	10,4	11,7
76 Kraftshof	3,0	7,7	3,7	10,5	0,8	0,6	1,3	1,8	0,0	0,4	9,6	9,0	14,6
77 Neunhof	4,0	6,9	4,2	8,0	1,4	1,3	1,1	0,2	0,2	1,4	5,0	9,3	10,1
78 Boxdorf	2,2	8,6	5,1	9,7	1,2	1,4	0,4	1,0	0,4	1,6	8,7	8,7	12,6
79 Großgründlach	2,4	8,3	5,2	10,9	1,8	1,4	0,9	0,5	0,4	0,6	8,9	8,0	9,9
80 Schleifweg	3,8	11,3	6,8	9,4	2,2	2,4	1,0	1,1	0,4	3,1	6,2	8,0	8,1
81 Schoppershof	2,2	8,4	4,7	8,8	1,5	3,7	1,7	2,2	0,7	2,4	6,7	11,3	13,6
82 Schafhof	2,7	9,4	3,4	8,2	0,9	1,0	0,6	0,4	0,2	1,6	10,9	13,8	12,1
83 Marienberg	2,4	9,0	4,6	10,0	2,2	1,5	1,3	0,5	0,5	0,7	9,5	6,9	10,1
84 Ziegelstein	2,5	6,7	4,0	7,6	1,5	1,3	0,7	0,8	0,8	1,3	6,8	9,9	12,0
85 Mooshof	1,9	6,5	3,7	7,6	1,6	1,3	0,3	0,3	0,5	0,8	7,3	9,8	11,8
86 Buchenbühl	1,9	5,3	3,0	8,4	0,9	0,5	0,3	0,9	0,2	0,7	8,0	9,5	12,4
90 St. Jobst	4,8	12,1	5,3	12,1	2,7	1,9	0,7	1,2	0,3	1,8	8,5	9,8	12,2
91 Erlenstegen	6,4	15,7	7,8	18,4	4,5	1,2	1,0	0,5	0,2	1,0	9,8	6,3	9,6
92 Mögeldorf	4,0	10,3	4,2	12,9	3,3	1,8	1,3	0,6	0,4	1,9	8,7	8,3	12,2
93 Schmausenbuckstraße	5,6	14,2	5,9	15,4	4,1	1,3	0,1	0,6	0,7	0,7	8,5	6,1	8,9
94 Laufamholz	4,5	11,3	4,9	11,7	2,1	1,1	0,6	1,2	0,3	0,9	9,0	7,5	9,6
95 Zerzabelshof	1,9	9,1	3,0	8,2	1,7	1,2	0,6	0,6	0,3	1,1	6,6	7,5	9,8
96 Fischbach	4,1	12,0	5,0	11,8	2,6	1,1	0,9	1,2	0,4	1,3	8,9	9,0	13,3
97 Brunn	3,8	13,5	5,1	11,0	1,5	2,5	0,4	0,4	0,7	1,6	10,9	6,1	11,7
98 Briefwahl	3,6	11,3	5,1	11,0	2,5	1,7	0,7	0,9	0,4	1,5	8,8	8,0	9,8
Stadt Nürnberg	3,0	9,5	4,9	9,6	2,0	1,9	1,0	1,1	0,5	1,7	8,4	9,7	12,0

Stadt Nürnberg



Statistische Bezirke und Wahlbezirke



Amt für Stadtforschung
und Statistik für
Nürnberg und Fürth



Legende

-  Stimm-/Wahlbezirk (n=375)
-  Statistischer Bezirk (n=87)

Nummer des
4718* Statistischen Bezirks

* für Wahlen mit Nachbarbezirk zusammengefasst



Raumbezugssystem 2019 (Amt für Stadtforschung und Statistik)
Hintergrundkarte: Amt für Geoinformation und Bodenordnung