


# Kommunalwahl 2014

## Endgültiges Ergebnis nach Stimmbezirken



# Kommunalwahl 2014

## Endgültiges Ergebnis nach Stimmbezirken

### Impressum:

Herausgeber:

Stadt Nürnberg  
Amt für Stadtforschung und Statistik  
für Nürnberg und Fürth  
Unschlittplatz 7a  
90403 Nürnberg  
Telefon 09 11 / 2 31-28 43  
Fax 09 11 / 2 31-74 60  
E-Mail [statistikinfo@stadt.nuernberg.de](mailto:statistikinfo@stadt.nuernberg.de)  
Internet [www.statistik.nuernberg.de](http://www.statistik.nuernberg.de)

Titelgestaltung: Stadtgrafik Nürnberg, Laura Keilwerth

Druck: noris inklusion gemeinnützige GmbH,  
Werk West Druckerei  
Dorfäckerstr. 37, 90427 Nürnberg

Erscheinungsdatum: Oktober 2014

Alle Rechte vorbehalten. Es ist insbesondere nicht gestattet, ohne ausdrückliche Genehmigung des Herausgebers diese Veröffentlichung oder Teile daraus für gewerbliche Zwecke zu übernehmen, zu übersetzen, zu vervielfältigen, auf Mikrofilm/-fiche zu verfilmen oder in elektronische Systeme einzuspeichern.

## Inhaltsverzeichnis

Ergebnisse der Stadtratswahl 2014 nach Stimmbezirken.....	S. 4
Ergebnisse der Stadtratswahl 2014 nach Statistischen Bezirken .....	S. 46
Ergebnisse der Oberbürgermeisterwahl 2014 nach Stimmbezirken .....	S. 56
Ergebnisse der Oberbürgermeisterwahl 2014 nach Statistischen Bezirken .....	S. 98
Karte Stimmbezirke 2014 .....	S. 106

# **Ergebnisse der Stadtratswahl 2014 nach Stimmbezirken S. 4 bis S. 43**

## Ergebnisse der Stadtratswahl 2014 nach Stimmbezirken

Stimmbezirk	Wahlberechtigte				Wähler		Wahlbeteiligung
	lt. Wählerliste		insgesamt	dar. mit Wahrschein	insgesamt	dar. mit Wahrschein	
	ohne Wahrschein	mit Wahrschein					
	Zahl	Zahl	Zahl	%	Zahl	Zahl	
1	2	3	4	5	6	7	
0150 Karl-Grillenberger-Str., Josephsplatz	1 099	230	1 329	17,3	325	-	40,1
0151 Kornmarkt, Lorenzer Str.	1 089	193	1 282	15,1	238	-	32,2
0152 Kaiserstr., Jakobsplatz	1 240	185	1 425	13,0	213	1	26,6
0250 Marienstr., Bahnhofstr.	816	176	992	17,7	258	1	42,0
0350 Dietzstr., Bahnhofplatz	673	66	739	8,9	171	1	31,1
0450 Eberhardshofstr., Untere Kanalstr.	1 182	171	1 353	12,6	310	4	34,1
0451 Obere Kanalstr., Imhoffstr.	980	136	1 116	12,2	224	2	30,9
0452 Knauerstr., Hessestr.	890	126	1 016	12,4	272	1	37,9
0453 Leonhardstr., Schanzäckerstr.	1 062	103	1 165	8,8	253	2	29,5
0454 Gostenhofer Schulgasse, Zufuhrstr.	907	106	1 013	10,5	166	3	25,6
0550 Bärenschanzstr., Roonstr.	864	115	979	11,7	281	-	39,3
0551 Obere Turnstr., Rosenastr., Am Plärer	779	179	958	18,7	230	1	40,8
0552 Blumenthalstr., Himpfelshofstr.	678	197	875	22,5	315	2	56,2
0553 Deutschherrnstr., Praterstr.	706	249	955	26,1	247	2	49,3
0554 Roonstr., Deutschherrnstr.	686	135	821	16,4	363	2	58,9
0650 Maxtormauer, Egidienplatz	980	171	1 151	14,9	331	2	42,0
0651 Rosental, Laufertormauer (R)	1 124	261	1 386	18,8	367	-	43,5
0652 Judengasse, Neue Gasse	1 032	241	1 273	18,9	351	2	44,6
0653 Neutormauer, Sebalder Platz	1 018	201	1 219	16,5	372	1	45,4
0654 Burg, Paniersplatz	1 089	232	1 321	17,6	339	3	41,3
0655 Hallertor, Hauptmarkt (R)	928	220	1 148	19,2	321	2	45,1
0750 Johannistr., Großweidenmühlstr.	760	182	942	19,3	260	1	45,0
0751 Burgschmietstr., Hallerwiese	795	254	1 049	24,2	261	2	46,6
0752 Jagdstr., Frommannstr.	896	249	1 145	21,7	420	-	56,4
0753 Palmplatz, Lange Zeile	749	268	1 017	26,4	279	1	51,2
0754 Frauenholzstr., Hallerstr.	841	225	1 066	21,1	310	4	47,8
0755 Kirchenweg, Sandrartstr.	941	173	1 114	15,5	318	3	42,3
0850 Archivstr., Vestnertorgraben	603	96	699	13,7	215	1	43,0
0851 Krelingstr., Friedrichstr.	686	230	916	25,1	267	1	51,8
0852 Schwanhäußerstr., Tuchergartenstr.	1 099	207	1 306	15,8	388	2	43,9
0853 Lindenaststr., Schonhoverstr.	871	164	1 035	15,8	312	3	44,2
0854 Wurzelbauerstr., Veillodterstr. (R)	1 109	168	1 277	13,2	278	2	33,5
0855 Vestnertorgraben, Pilotystr.	585	164	749	21,9	271	3	55,6
0950 Berliner Platz, Rennweg	947	233	1 180	19,7	311	-	44,2
0951 Martin-Richter-Str., Stresemannplatz	953	178	1 131	15,7	314	2	41,8
0952 Feldgasse, Krellerstr. (R)	882	149	1 031	14,5	263	1	38,5
0953 Rathenauplatz, Merckelgasse (R)	902	140	1 042	13,4	329	2	43,5
0954 Flötnerstr., Waechterstr.	892	147	1 039	14,1	294	-	41,1
0955 Obere Zwingerstr., Wöhrder Hauptstr.	911	198	1 109	17,9	329	2	45,6
0956 Keßlerplatz, Prinzregentenufer	855	174	1 029	16,9	304	1	44,8
1050 Schultheißallee, Dutzendteichstr. (R)	883	230	1 113	20,7	361	2	51,0
1051 Scharrerstr., Weddigenstr.	730	63	793	7,9	202	-	32,7
1052 Parsberger Str., Regensburger Str.	750	127	877	14,5	199	1	35,7
1053 Bestelmeyerstr., Velburger Str.	779	119	898	13,3	215	-	35,9
1054 Peterstr., Schloßstr.	970	181	1 151	15,7	273	-	38,0
1055 Neubleiche, Schanzenstr.	1 035	166	1 201	13,8	269	3	34,7
1056 Vordere Cramergasse, Gottfriedstr.	1 234	129	1 363	9,5	264	2	27,8
1150 Heideloffplatz, Scheurlstr.	1 256	159	1 415	11,2	240	-	27,1
1151 Strauchstr., Harsdörfferplatz	965	153	1 119	13,7	172	1	27,7
1152 Regensburger Str., Sophienstr.	1 019	157	1 176	13,4	176	2	26,9
1153 Harsdörfferstr., Herbartstr.	888	152	1 040	14,6	265	-	38,7

## noch: Ergebnisse der Stadtratswahl 2014 nach Stimmbezirken

ungültige Stimm- zettel	gültige Stimmzettel							gültige Stimmen	Stimm- bezirk
	insgesamt	unverändert		kumuliert verändert		panaschiert verändert			
		Zahl	Zahl	%	Zahl	%	Zahl		
8	9	10	11	12	13	14	15	16	
17	308	201	65,3	39	12,7	68	22,1	20 267	0150
4	234	120	51,3	60	25,6	54	23,1	15 198	0151
6	207	93	44,9	52	25,1	62	30,0	12 903	0152
7	251	142	56,6	34	13,5	75	29,9	16 830	0250
5	166	98	59,0	41	24,7	27	16,3	10 327	0350
8	302	128	42,4	55	18,2	119	39,4	20 068	0450
7	217	109	50,2	57	26,3	51	23,5	13 067	0451
5	267	145	54,3	41	15,4	81	30,3	17 615	0452
9	244	122	50,0	40	16,4	82	33,6	15 415	0453
2	164	83	50,6	34	20,7	47	28,7	10 100	0454
6	275	114	41,5	56	20,4	105	38,2	18 009	0550
6	224	122	54,5	43	19,2	59	26,3	14 091	0551
5	310	151	48,7	56	18,1	103	33,2	20 714	0552
1	246	143	58,1	51	20,7	52	21,1	16 046	0553
7	356	200	56,2	45	12,6	111	31,2	23 535	0554
10	321	173	53,9	53	16,5	95	29,6	20 503	0650
7	360	226	62,8	40	11,1	94	26,1	23 679	0651
4	347	188	54,2	74	21,3	85	24,5	22 591	0652
8	364	192	52,7	54	14,8	118	32,4	22 932	0653
7	332	165	49,7	70	21,1	97	29,2	21 100	0654
10	311	180	57,9	41	13,2	90	28,9	19 680	0655
8	252	155	61,5	44	17,5	53	21,0	16 078	0750
5	256	123	48,0	53	20,7	80	31,3	16 030	0751
10	410	252	61,5	40	9,8	118	28,8	26 426	0752
3	276	166	60,1	50	18,1	60	21,7	17 876	0753
8	302	169	56,0	47	15,6	86	28,5	19 669	0754
5	313	170	54,3	63	20,1	80	25,6	20 432	0755
2	213	111	52,1	44	20,7	58	27,2	13 772	0850
4	263	146	55,5	46	17,5	71	27,0	17 067	0851
10	378	203	53,7	83	22,0	92	24,3	24 776	0852
3	309	153	49,5	61	19,7	95	30,7	19 893	0853
5	273	133	48,7	61	22,3	79	28,9	17 573	0854
8	263	130	49,4	49	18,6	84	31,9	17 384	0855
5	306	161	52,6	72	23,5	73	23,9	19 900	0950
10	304	197	64,8	41	13,5	66	21,7	19 687	0951
16	247	114	46,2	62	25,1	71	28,7	15 092	0952
9	320	169	52,8	69	21,6	82	25,6	20 711	0953
9	285	147	51,6	75	26,3	63	22,1	17 992	0954
6	323	209	64,7	62	19,2	52	16,1	21 403	0955
6	298	179	60,1	38	12,8	81	27,2	19 385	0956
4	357	179	50,1	79	22,1	99	27,7	22 066	1050
11	191	108	56,5	52	27,2	31	16,2	12 133	1051
4	195	87	44,6	66	33,8	42	21,5	12 423	1052
10	205	108	52,7	59	28,8	38	18,5	13 123	1053
5	268	115	42,9	73	27,2	80	29,9	17 194	1054
3	266	127	47,7	65	24,4	74	27,8	16 990	1055
8	256	118	46,1	72	28,1	66	25,8	16 496	1056
5	235	121	51,5	42	17,9	72	30,6	14 664	1150
16	156	83	53,2	34	21,8	39	25,0	10 391	1151
5	171	91	53,2	37	21,6	43	25,1	11 352	1152
5	260	143	55,0	73	28,1	44	16,9	17 098	1153

## Ergebnisse der Stadtratswahl 2014 nach Stimmbezirken

Stimmbezirk	von den gültigen Stimmen entfielen auf									
	CSU		SPD		Freie Wähler		Grüne		LINKE LISTE	
	Zahl	%	Zahl	%	Zahl	%	Zahl	%	Zahl	%
	17	18	19	20	21	22	23	24	25	26
0150 Karl-Grillenberger-Str., Josephsplatz	5 141	25,4	7 919	39,1	776	3,8	2 299	11,3	1 059	5,2
0151 Kornmarkt, Lorenzer Str.	3 938	25,9	6 087	40,1	255	1,7	1 773	11,7	844	5,6
0152 Kaiserstr., Jakobsplatz	3 239	25,1	4 136	32,1	396	3,1	1 844	14,3	1 052	8,2
0250 Marienstr., Bahnhofstr.	5 136	30,5	6 269	37,2	653	3,9	2 155	12,8	887	5,3
0350 Dietzstr., Bahnhofplatz	2 867	27,8	4 203	40,7	292	2,8	1 005	9,7	913	8,8
0450 Eberhardshofstr., Untere Kanalstr.	1 824	9,1	7 037	35,1	495	2,5	3 485	17,4	4 136	20,6
0451 Obere Kanalstr., Imhoffstr.	1 827	14,0	5 040	38,6	324	2,5	2 662	20,4	1 279	9,8
0452 Knauerstr., Hessestr.	1 531	8,7	6 198	35,2	509	2,9	4 120	23,4	2 171	12,3
0453 Leonhardstr., Schanzäckerstr.	2 140	13,9	6 516	42,3	486	3,2	2 905	18,8	1 684	10,9
0454 Gostenhofer Schulgasse, Zufuhrstr.	2 102	20,8	2 927	29,0	223	2,2	1 848	18,3	867	8,6
0550 Bärenschanzstr., Roonstr.	2 874	16,0	7 819	43,4	547	3,0	2 606	14,5	1 948	10,8
0551 Obere Turnstr., Rosenaustr., Am Plärren	3 030	21,5	5 536	39,3	464	3,3	2 279	16,2	823	5,8
0552 Blumenthalstr., Himpfelhofstr.	4 332	20,9	7 814	37,7	301	1,5	3 552	17,1	1 347	6,5
0553 Deutschherrnstr., Praterstr.	3 210	20,0	7 149	44,6	744	4,6	2 237	13,9	1 041	6,5
0554 Roonstr., Deutschherrnstr.	3 374	14,3	10 278	43,7	602	2,6	4 394	18,7	1 367	5,8
0650 Maxtormauer, Egidienplatz	4 120	20,1	8 662	42,2	583	2,8	3 135	15,3	873	4,3
0651 Rosental, Laufertormauer (R)	5 450	23,0	10 271	43,4	663	2,8	3 554	15,0	1 121	4,7
0652 Judengasse, Neue Gasse	5 514	24,4	9 310	41,2	455	2,0	3 123	13,8	1 648	7,3
0653 Neutormauer, Sebalder Platz	4 471	19,5	10 313	45,0	707	3,1	2 938	12,8	1 183	5,2
0654 Burg, Paniersplatz	4 890	23,2	8 711	41,3	749	3,5	3 059	14,5	1 373	6,5
0655 Hallertor, Hauptmarkt (R)	4 758	24,2	9 175	46,6	297	1,5	1 617	8,2	1 041	5,3
0750 Johannistr., Großweidenmühlstr.	3 253	20,2	7 648	47,6	376	2,3	2 174	13,5	920	5,7
0751 Burgschmietstr., Hallerwiese	4 276	26,7	5 964	37,2	194	1,2	2 319	14,5	790	4,9
0752 Jagdstr., Frommannstr.	4 711	17,8	11 925	45,1	566	2,1	4 812	18,2	887	3,4
0753 Palmplatz, Lange Zeile	5 049	28,2	7 232	40,5	275	1,5	2 279	12,7	523	2,9
0754 Frauenholzstr., Hallerstr.	2 997	15,2	8 924	45,4	543	2,8	2 957	15,0	1 558	7,9
0755 Kirchenweg, Sandrartstr.	3 625	17,7	8 142	39,8	580	2,8	3 346	16,4	2 230	10,9
0850 Archivstr., Vestnertorgraben	2 913	21,2	5 086	36,9	303	2,2	2 349	17,1	1 419	10,3
0851 Krelingstr., Friedrichstr.	3 423	20,1	7 304	42,8	259	1,5	2 998	17,6	806	4,7
0852 Schwanhäußerstr., Tuchergartenstr.	5 816	23,5	11 797	47,6	383	1,5	3 289	13,3	1 043	4,2
0853 Lindenaststr., Schonhoverstr.	3 934	19,8	8 509	42,8	1 139	5,7	2 884	14,5	1 335	6,7
0854 Wurzelbauerstr., Veillodterstr. (R)	4 497	25,6	7 155	40,7	361	2,1	1 617	9,2	1 731	9,9
0855 Vestnertorgraben, Pilotystr.	3 397	19,5	7 004	40,3	257	1,5	3 262	18,8	734	4,2
0950 Berliner Platz, Rennweg	4 360	21,9	8 273	41,6	506	2,5	2 739	13,8	1 054	5,3
0951 Martin-Richter-Str., Stresemannplatz	3 747	19,0	8 121	41,3	482	2,4	3 222	16,4	1 537	7,8
0952 Feldgasse, Krellerstr. (R)	2 632	17,4	7 167	47,5	282	1,9	1 681	11,1	1 118	7,4
0953 Rathenauplatz, Merkelsgasse (R)	3 805	18,4	9 371	45,2	404	2,0	2 941	14,2	1 072	5,2
0954 Flötnerstr., Waechterstr.	5 208	28,9	8 311	46,2	511	2,8	1 456	8,1	428	2,4
0955 Obere Zwingerstr., Wöhrder Hauptstr.	4 413	20,6	11 377	53,2	279	1,3	1 937	9,1	922	4,3
0956 Keßlerplatz, Prinzregentenufer	5 163	26,6	7 544	38,9	456	2,4	2 635	13,6	661	3,4
1050 Schultheißallee, Dutzendteichstr. (R)	5 795	26,3	10 325	46,8	545	2,5	1 570	7,1	1 393	6,3
1051 Scharrerstr., Weddigenstr.	3 702	30,5	6 239	51,4	226	1,9	147	1,2	649	5,3
1052 Parsberger Str., Regensburger Str.	2 691	21,7	6 665	53,7	425	3,4	594	4,8	911	7,3
1053 Bestelmeyerstr., Velburger Str.	3 112	23,7	6 877	52,4	419	3,2	840	6,4	726	5,5
1054 Peterstr., Schloßstr.	3 344	19,4	7 339	42,7	355	2,1	2 022	11,8	1 479	8,6
1055 Neubleiche, Schanzenstr.	3 042	17,9	7 661	45,1	614	3,6	2 407	14,2	1 306	7,7
1056 Vordere Cramergasse, Gottfriedstr.	2 652	16,1	8 934	54,2	206	1,2	1 291	7,8	1 117	6,8
1150 Heideloffplatz, Scheurlstr.	1 974	13,5	7 272	49,6	235	1,6	2 074	14,1	993	6,8
1151 Strauchstr., Harsdörfferplatz	1 591	15,3	5 271	50,7	321	3,1	909	8,7	808	7,8
1152 Regensburger Str., Sophienstr.	2 079	18,3	5 448	48,0	255	2,2	1 300	11,5	1 214	10,7
1153 Harsdörfferstr., Herbartstr.	4 103	24,0	8 028	47,0	194	1,1	1 395	8,2	971	5,7

# noch: Ergebnisse der Stadtratswahl 2014 nach Stimmbezirken

von den gültigen Stimmen entfielen auf										Stimm- bezirk
Bürgerinitiative Aus- länderstopp		FDP		Die Guten		ÖDP		PIRATEN		
Zahl 27	% 28	Zahl 29	% 30	Zahl 31	% 32	Zahl 33	% 34	Zahl 35	% 36	
147	0,7	837	4,1	1 032	5,1	451	2,2	606	3,0	0150
348	2,3	694	4,6	341	2,2	291	1,9	627	4,1	0151
715	5,5	302	2,3	174	1,3	303	2,3	742	5,8	0152
282	1,7	300	1,8	637	3,8	202	1,2	309	1,8	0250
418	4,0	11	0,1	163	1,6	91	0,9	364	3,5	0350
388	1,9	228	1,1	1 451	7,2	494	2,5	530	2,6	0450
430	3,3	318	2,4	531	4,1	323	2,5	333	2,5	0451
151	0,9	148	0,8	1 395	7,9	538	3,1	854	4,8	0452
152	1,0	79	0,5	551	3,6	330	2,1	572	3,7	0453
480	4,8	307	3,0	585	5,8	100	1,0	661	6,5	0454
219	1,2	364	2,0	875	4,9	154	0,9	603	3,3	0550
315	2,2	237	1,7	572	4,1	361	2,6	474	3,4	0551
230	1,1	879	4,2	1 087	5,2	694	3,4	478	2,3	0552
353	2,2	283	1,8	380	2,4	392	2,4	257	1,6	0553
357	1,5	799	3,4	1 414	6,0	704	3,0	246	1,0	0554
445	2,2	731	3,6	741	3,6	496	2,4	717	3,5	0650
336	1,4	664	2,8	370	1,6	665	2,8	585	2,5	0651
331	1,5	509	2,3	483	2,1	694	3,1	524	2,3	0652
327	1,4	462	2,0	1 145	5,0	616	2,7	770	3,4	0653
308	1,5	338	1,6	700	3,3	534	2,5	438	2,1	0654
418	2,1	678	3,4	561	2,9	547	2,8	588	3,0	0655
256	1,6	195	1,2	620	3,9	236	1,5	400	2,5	0750
43	0,3	615	3,8	704	4,4	641	4,0	484	3,0	0751
494	1,9	621	2,3	835	3,2	932	3,5	643	2,4	0752
516	2,9	478	2,7	360	2,0	722	4,0	442	2,5	0753
283	1,4	200	1,0	1 175	6,0	588	3,0	444	2,3	0754
414	2,0	572	2,8	655	3,2	285	1,4	583	2,9	0755
289	2,1	466	3,4	447	3,2	175	1,3	325	2,4	0850
321	1,9	889	5,2	361	2,1	163	1,0	543	3,2	0851
911	3,7	167	0,7	333	1,3	519	2,1	518	2,1	0852
370	1,9	178	0,9	662	3,3	399	2,0	483	2,4	0853
318	1,8	426	2,4	578	3,3	452	2,6	438	2,5	0854
170	1,0	1 236	7,1	481	2,8	494	2,8	349	2,0	0855
376	1,9	481	2,4	512	2,6	720	3,6	879	4,4	0950
368	1,9	580	2,9	609	3,1	487	2,5	534	2,7	0951
283	1,9	328	2,2	215	1,4	772	5,1	614	4,1	0952
1 182	5,7	514	2,5	500	2,4	691	3,3	231	1,1	0953
687	3,8	163	0,9	246	1,4	597	3,3	385	2,1	0954
440	2,1	466	2,2	666	3,1	399	1,9	504	2,4	0955
930	4,8	470	2,4	552	2,8	372	1,9	602	3,1	0956
326	1,5	855	3,9	355	1,6	462	2,1	440	2,0	1050
304	2,5	104	0,9	144	1,2	168	1,4	450	3,7	1051
410	3,3	84	0,7	226	1,8	279	2,2	138	1,1	1052
377	2,9	158	1,2	225	1,7	119	0,9	270	2,1	1053
685	4,0	560	3,3	764	4,4	170	1,0	476	2,8	1054
550	3,2	105	0,6	625	3,7	456	2,7	224	1,3	1055
224	1,4	320	1,9	832	5,0	164	1,0	756	4,6	1056
672	4,6	224	1,5	684	4,7	177	1,2	359	2,4	1150
302	2,9	95	0,9	294	2,8	386	3,7	414	4,0	1151
225	2,0	108	1,0	393	3,5	149	1,3	181	1,6	1152
969	5,7	381	2,2	337	2,0	538	3,1	182	1,1	1153



## Ergebnisse der Stadtratswahl 2014 nach Stimmbezirken

Stimmbezirk	Wahlberechtigte				Wähler		Wahlbeteiligung
	lt. Wählerliste		insgesamt	dar. mit Wahrschein	insgesamt	dar. mit Wahrschein	
	ohne Wahrschein	mit Wahrschein					
	Zahl	Zahl	Zahl	%	Zahl	Zahl	
1	2	3	4	5	6	7	
1154 Anton-Müller-Platz, Hintere Bleiweißstr.	1 026	115	1 141	10,1	185	3	25,1
1155 Sybelstr., Hallerhüttenstr.	663	205	868	23,6	228	1	47,5
1156 Hainstr., Erdastr.	859	144	1 003	14,4	329	2	45,6
1157 Wilhelminenstr., Forsthofstr.	987	184	1 171	15,7	310	1	40,6
1158 Siglindenstr., Nibelungenstr.	768	151	919	16,4	240	4	40,6
1159 Wilhelm-Spaeth-Str., Lichtenhofstr.	854	163	1 017	16,0	328	1	46,7
1160 Forsthofstr., Wilhelm-Spaeth-Str.	949	125	1 074	11,6	274	3	35,8
1250 Brunhildstr., Tristanstr.	889	200	1 089	18,4	325	2	46,3
1251 Lohengrinstr., Markomanenstr.	661	252	913	27,6	329	2	60,8
1252 Wodanstr., Guntherstr.	671	180	851	21,2	281	3	51,8
1350 Tafelfeldstr., Siebenkeesstr.	1 262	239	1 501	15,9	311	1	35,1
1351 Körnerstr., Maffeiplatz (R)	1 033	180	1 213	14,8	333	-	40,9
1352 Bönerstr., Ammanstr.	1 040	183	1 223	15,0	299	3	37,7
1353 Celtisstr., Aufseßplatz	1 106	188	1 294	14,5	228	2	30,6
1354 Anne-Frank-Str., Annastr.	1 058	171	1 229	13,9	289	1	36,0
1355 Kopernikusstr., Hartmutstr.	1 038	214	1 252	17,1	305	2	39,7
1356 Wölkernstr., Bulmannstr.	1 120	156	1 276	12,2	257	2	31,1
1357 Humboldtplatz, Paulstr.,	1 061	171	1 232	13,9	243	-	32,3
1358 Galgenhofstr., Breitscheidstr.	970	161	1 131	14,2	217	3	31,8
1359 Hinterm Bahnhof, Wendlerstr.	990	116	1 106	10,5	224	1	29,7
1450 Schuckertplatz, Budapester Platz	837	161	998	16,1	233	-	38,0
1451 Ajtoschstr., Lutherplatz	815	121	936	12,9	239	5	36,7
1452 Gudrunstr., Kleestr.	969	169	1 138	14,9	371	2	45,9
1453 Jean-Paul-Platz, Sperberstr.	809	119	928	12,8	295	-	43,4
1454 Budapester Str., Normannenstr.	658	141	799	17,6	192	1	39,9
1455 Morsestr., Burgundenstr.	856	123	979	12,6	240	-	35,9
1456 Huldstr., Neulichtenhofstr.	706	178	884	20,1	269	1	48,5
1457 Burgundenstr., Frankenstr.	887	132	1 019	13,0	192	1	30,5
1550 Seuffertstr., Gugelstr.	1 032	97	1 129	8,6	223	3	27,3
1551 Steinheilstr., Helmholtzstr.	757	99	856	11,6	190	1	32,5
1552 Vogelweiherstr., Gaußstr.	878	98	976	10,0	157	2	25,0
1553 Schwabenstr., Sperlingstr.	973	117	1 090	10,7	181	3	26,0
1554 Wattstr., Voltastr.	865	126	991	12,7	163	-	28,0
1650 Tunnelstr., Siemensplatz	1 135	141	1 276	11,1	258	2	30,1
1651 Obere Mentergasse, Melanchthonplatz	1 177	127	1 304	9,7	288	5	30,5
1652 An den Rampen, Gebhard-Ott-Str.	1 259	106	1 365	7,8	214	3	22,5
1653 Volkmannstr., Geißlerstr.	983	87	1 070	8,1	156	-	21,9
1654 Helingstr., Munkerstr.	880	131	1 011	13,0	202	-	31,7
1655 Linnestr., Leibnizstr.	959	134	1 093	12,3	195	3	28,7
1656 Herschelstr., Schleidenstr.	949	101	1 050	9,6	204	-	28,1
1750 Industriestr., Maybachstr.	1 062	69	1 131	6,1	224	1	25,2
1751 Pfälzerstr., Alemannenstr.	961	99	1 060	9,3	179	2	25,2
1752 Freiburger Str., Meisenstr.	1 032	137	1 169	11,7	284	1	34,8
1950 Hans-Schmidt-Str., Waldaustr.	950	105	1 055	10,0	165	2	24,5
1951 Eisenstr., Lochnerstr.	942	70	1 012	6,9	158	2	21,7
1952 Elisenstr., Kreuzsteinstr. (R)	1 032	104	1 136	9,2	218	1	27,4
2050 Rothenburger Str., Schnepfenhorststr.	908	143	1 051	13,6	236	-	34,8
2051 Konstanzenstr., Blücherstr.	875	172	1 047	16,4	305	2	43,8
2052 Orffstr., Geisseestr.	964	125	1 089	11,5	213	2	29,8
2053 Gernotstr., Zollerstr.	883	97	980	9,9	176	-	26,9

## noch: Ergebnisse der Stadtratswahl 2014 nach Stimmbezirken

ungültige Stimm- zettel	gültige Stimmzettel							gültige Stimmen	Stimm- bezirk
	insgesamt	unverändert		kumuliert verändert		panaschiert verändert			
		Zahl	Zahl	%	Zahl	%	Zahl		
Zahl 8	Zahl 9	Zahl 10	% 11	Zahl 12	% 13	Zahl 14	% 15	Zahl 16	
10	175	115	65,7	19	10,9	41	23,4	10 954	1154
6	222	128	57,7	62	27,9	32	14,4	14 649	1155
12	317	162	51,1	62	19,6	93	29,3	20 695	1156
11	299	195	65,2	41	13,7	63	21,1	19 747	1157
6	234	116	49,6	48	20,5	70	29,9	14 823	1158
6	322	222	68,9	41	12,7	59	18,3	21 270	1159
5	269	137	50,9	60	22,3	72	26,8	16 991	1160
5	320	183	57,2	65	20,3	72	22,5	20 832	1250
6	323	169	52,3	77	23,8	77	23,8	21 388	1251
8	273	142	52,0	53	19,4	78	28,6	18 053	1252
5	306	188	61,4	35	11,4	83	27,1	18 731	1350
7	326	164	50,3	83	25,5	79	24,2	20 821	1351
8	291	148	50,9	54	18,6	89	30,6	18 402	1352
9	219	128	58,4	44	20,1	47	21,5	14 485	1353
12	277	144	52,0	73	26,4	60	21,7	17 495	1354
7	298	156	52,3	61	20,5	81	27,2	18 772	1355
9	248	100	40,3	71	28,6	77	31,0	15 878	1356
8	235	104	44,3	61	26,0	70	29,8	12 064	1357
5	212	97	45,8	62	29,2	53	25,0	13 254	1358
12	212	104	49,1	47	22,2	61	28,8	13 052	1359
2	231	138	59,7	37	16,0	56	24,2	14 389	1450
6	233	125	53,6	65	27,9	43	18,5	14 779	1451
11	360	211	58,6	83	23,1	66	18,3	23 083	1452
11	284	149	52,5	76	26,8	59	20,8	18 105	1453
3	189	107	56,6	41	21,7	41	21,7	12 012	1454
8	232	116	50,0	76	32,8	40	17,2	14 629	1455
3	266	144	54,1	66	24,8	56	21,1	17 101	1456
5	187	88	47,1	71	38,0	28	15,0	11 886	1457
5	218	116	53,2	56	25,7	46	21,1	14 198	1550
5	185	119	64,3	29	15,7	37	20,0	11 819	1551
6	151	74	49,0	44	29,1	33	21,9	9 741	1552
2	179	107	59,8	33	18,4	39	21,8	11 292	1553
5	158	85	53,8	35	22,2	38	24,1	10 293	1554
19	239	127	53,1	63	26,4	49	20,5	15 452	1650
10	278	181	65,1	38	13,7	59	21,2	17 454	1651
14	200	132	66,0	33	16,5	35	17,5	12 785	1652
1	155	78	50,3	51	32,9	26	16,8	9 394	1653
6	196	91	46,4	64	32,7	41	20,9	12 035	1654
9	186	82	44,1	54	29,0	50	26,9	10 938	1655
7	197	113	57,4	55	27,9	29	14,7	12 468	1656
14	210	94	44,8	78	37,1	38	18,1	12 556	1750
4	175	80	45,7	54	30,9	41	23,4	11 125	1751
11	273	138	50,5	88	32,2	47	17,2	16 799	1752
10	155	75	48,4	53	34,2	27	17,4	9 062	1950
6	152	98	64,5	30	19,7	24	15,8	9 837	1951
21	197	110	55,8	51	25,9	36	18,3	12 738	1952
6	230	110	47,8	70	30,4	50	21,7	14 508	2050
2	303	160	52,8	91	30,0	52	17,2	19 396	2051
8	205	107	52,2	52	25,4	46	22,4	12 815	2052
7	169	92	54,4	53	31,4	24	14,2	10 566	2053

## Ergebnisse der Stadtratswahl 2014 nach Stimmbezirken

Stimmbezirk	von den gültigen Stimmen entfielen auf									
	CSU		SPD		Freie Wähler		Grüne		LINKE LISTE	
	Zahl 17	% 18	Zahl 19	% 20	Zahl 21	% 22	Zahl 23	% 24	Zahl 25	% 26
1154 Anton-Müller-Platz, Hintere Bleiweißstr.	1 813	16,6	4 869	44,4	236	2,2	1 606	14,7	1 564	14,3
1155 Sybelstr., Hallerhüttenstr.	3 420	23,3	8 317	56,8	331	2,3	762	5,2	939	6,4
1156 Hainstr., Erdastr.	3 453	16,7	10 198	49,3	568	2,7	2 583	12,5	1 450	7,0
1157 Wilhelminenstr., Forsthofstr.	2 995	15,2	10 767	54,5	108	0,5	3 047	15,4	1 064	5,4
1158 Siglindenstr., Nibelungenstr.	2 063	13,9	7 189	48,5	376	2,5	2 070	14,0	1 024	6,9
1159 Wilhelm-Spaeth-Str., Lichtenhofstr.	5 154	24,2	10 617	49,9	321	1,5	1 988	9,3	472	2,2
1160 Forsthofstr., Wilhelm-Spaeth-Str.	2 858	16,8	8 954	52,7	259	1,5	1 827	10,8	871	5,1
1250 Brunhildstr., Tristanstr.	5 320	25,5	9 739	46,8	484	2,3	2 751	13,2	801	3,8
1251 Lohengrinstr., Markomannenstr.	7 571	35,4	8 615	40,3	392	1,8	2 411	11,3	794	3,7
1252 Wodanstr., Guntherstr.	4 003	22,2	7 545	41,8	114	0,6	2 966	16,4	867	4,8
1350 Tafelfeldstr., Siebenkeesstr.	4 140	22,1	9 189	49,1	232	1,2	2 045	10,9	1 319	7,0
1351 Körnerstr., Maffeiplatz (R)	4 006	19,2	10 293	49,4	400	1,9	1 949	9,4	1 215	5,8
1352 Bönerstr., Ammanstr.	2 954	16,1	9 541	51,8	431	2,3	1 684	9,2	1 499	8,1
1353 Celtisstr., Aufseßplatz	3 920	27,1	5 673	39,2	311	2,1	2 484	17,1	1 026	7,1
1354 Anne-Frank-Str., Annastr.	3 767	21,5	8 183	46,8	729	4,2	1 093	6,2	772	4,4
1355 Kopernikusstr., Hartmutstr.	2 848	15,2	9 270	49,4	257	1,4	3 164	16,9	1 370	7,3
1356 Wölckernstr., Bulmannstr.	2 477	15,6	6 576	41,4	365	2,3	2 565	16,2	1 336	8,4
1357 Humboldtplatz, Paulstr.,	1 540	12,8	4 808	39,9	364	3,0	1 883	15,6	1 177	9,8
1358 Galgenhofstr., Breitscheidstr.	2 745	20,7	6 299	47,5	233	1,8	1 186	8,9	1 209	9,1
1359 Hinterm Bahnhof, Wendlerstr.	2 296	17,6	5 374	41,2	319	2,4	1 421	10,9	1 611	12,3
1450 Schuckertplatz, Budapester Platz	3 146	21,9	7 697	53,5	487	3,4	1 035	7,2	887	6,2
1451 Ajtoschstr., Lutherplatz	3 839	26,0	7 290	49,3	399	2,7	953	6,4	1 062	7,2
1452 Gudrunstr., Kleestr.	5 126	22,2	11 756	50,9	823	3,6	1 644	7,1	1 972	8,5
1453 Jean-Paul-Platz, Sperberstr.	3 159	17,4	9 736	53,8	318	1,8	1 405	7,8	868	4,8
1454 Budapester Str., Normannenstr.	2 900	24,1	5 891	49,0	409	3,4	708	5,9	598	5,0
1455 Morsestr., Burgundenstr.	2 612	17,9	7 400	50,6	468	3,2	658	4,5	1 230	8,4
1456 Huldstr., Neulichtenhofstr.	5 017	29,3	8 262	48,3	438	2,6	1 043	6,1	786	4,6
1457 Burgundenstr., Frankenstr.	2 664	22,4	6 585	55,4	315	2,7	298	2,5	361	3,0
1550 Seuffertstr., Gugelstr.	2 930	20,6	7 358	51,8	413	2,9	1 064	7,5	709	5,0
1551 Steinheilstr., Helmholtzstr.	2 799	23,7	5 503	46,6	154	1,3	447	3,8	1 099	9,3
1552 Vogelweiherstr., Gaußstr.	1 953	20,0	5 495	56,4	102	1,0	768	7,9	423	4,3
1553 Schwabenstr., Sperlingstr.	2 785	24,7	5 862	51,9	191	1,7	597	5,3	427	3,8
1554 Wattstr., Voltastr.	1 730	16,8	5 617	54,6	328	3,2	959	9,3	892	8,7
1650 Tunnelstr., Siemensplatz	2 997	19,4	7 970	51,6	272	1,8	1 659	10,7	1 247	8,1
1651 Obere Mentergasse, Melanchthonplatz	4 186	24,0	7 931	45,4	355	2,0	1 480	8,5	1 553	8,9
1652 An den Rampen, Gebhard-Ott-Str.	2 885	22,6	5 155	40,3	339	2,7	1 001	7,8	1 929	15,1
1653 Volkmannstr., Geißlerstr.	2 871	30,6	4 130	44,0	167	1,8	452	4,8	685	7,3
1654 Helingstr., Munkerstr.	3 150	26,2	5 780	48,0	190	1,6	548	4,6	1 228	10,2
1655 Linnestr., Leibnizstr.	2 942	26,9	5 142	47,0	146	1,3	687	6,3	844	7,7
1656 Herschelstr., Schleidenstr.	3 353	26,9	5 745	46,1	459	3,7	848	6,8	672	5,4
1750 Industriestr., Maybachstr.	2 082	16,6	8 044	64,1	84	0,7	383	3,1	1 398	11,1
1751 Pfälzerstr., Alemannenstr.	2 858	25,7	5 716	51,4	85	0,8	459	4,1	866	7,8
1752 Freiburger Str., Meisenstr.	5 835	34,7	8 055	47,9	58	0,3	711	4,2	629	3,7
1950 Hans-Schmidt-Str., Waldaustr.	3 157	34,8	4 120	45,5	170	1,9	105	1,2	516	5,7
1951 Eisenstr., Lochnerstr.	3 425	34,8	4 478	45,5	224	2,3	329	3,3	476	4,8
1952 Elisenstr., Kreuzsteinstr. (R)	3 914	30,7	5 457	42,8	310	2,4	686	5,4	864	6,8
2050 Rothenburger Str., Schnepfenhorststr.	4 179	28,8	6 426	44,3	252	1,7	862	5,9	668	4,6
2051 Konstanzenstr., Blücherstr.	5 924	30,5	8 908	45,9	571	2,9	937	4,8	434	2,2
2052 Orffstr., Geisseestr.	2 984	23,3	5 702	44,5	417	3,3	893	7,0	948	7,4
2053 Gernotstr., Zollerstr.	2 680	25,4	4 900	46,4	17	0,2	466	4,4	943	8,9

## noch: Ergebnisse der Stadtratswahl 2014 nach Stimmbezirken

von den gültigen Stimmen entfielen auf										Stimm- bezirk
Bürgerinitiative Aus- länderstopp		FDP		Die Guten		ÖDP		PIRATEN		
Zahl 27	% 28	Zahl 29	% 30	Zahl 31	% 32	Zahl 33	% 34	Zahl 35	% 36	
227	2,1	183	1,7	187	1,7	119	1,1	150	1,4	1154
290	2,0	143	1,0	107	0,7	224	1,5	116	0,8	1155
159	0,8	158	0,8	699	3,4	481	2,3	946	4,6	1156
585	3,0	136	0,7	543	2,7	395	2,0	107	0,5	1157
284	1,9	271	1,8	868	5,9	406	2,7	272	1,8	1158
783	3,7	347	1,6	470	2,2	597	2,8	521	2,4	1159
641	3,8	569	3,3	337	2,0	383	2,3	292	1,7	1160
308	1,5	409	2,0	319	1,5	140	0,7	561	2,7	1250
88	0,4	363	1,7	235	1,1	671	3,1	248	1,2	1251
303	1,7	516	2,9	684	3,8	442	2,4	613	3,4	1252
394	2,1	336	1,8	322	1,7	338	1,8	416	2,2	1350
891	4,3	192	0,9	565	2,7	691	3,3	619	3,0	1351
727	4,0	278	1,5	456	2,5	282	1,5	550	3,0	1352
214	1,5	140	1,0	323	2,2	41	0,3	353	2,4	1353
993	5,7	267	1,5	794	4,5	434	2,5	463	2,6	1354
223	1,2	136	0,7	631	3,4	470	2,5	403	2,1	1355
282	1,8	271	1,7	1 155	7,3	254	1,6	597	3,8	1356
266	2,2	242	2,0	636	5,3	697	5,8	451	3,7	1357
385	2,9	178	1,3	242	1,8	284	2,1	493	3,7	1358
392	3,0	302	2,3	381	2,9	483	3,7	473	3,6	1359
239	1,7	167	1,2	304	2,1	70	0,5	357	2,5	1450
425	2,9	99	0,7	172	1,2	285	1,9	255	1,7	1451
759	3,3	99	0,4	187	0,8	261	1,1	456	2,0	1452
1 193	6,6	117	0,6	469	2,6	338	1,9	502	2,8	1453
359	3,0	61	0,5	265	2,2	395	3,3	426	3,5	1454
1 094	7,5	182	1,2	110	0,8	454	3,1	421	2,9	1455
474	2,8	233	1,4	119	0,7	293	1,7	436	2,5	1456
1 101	9,3	88	0,7	109	0,9	71	0,6	294	2,5	1457
561	4,0	186	1,3	486	3,4	114	0,8	377	2,7	1550
613	5,2	113	1,0	425	3,6	308	2,6	358	3,0	1551
263	2,7	164	1,7	165	1,7	133	1,4	275	2,8	1552
292	2,6	245	2,2	482	4,3	22	0,2	389	3,4	1553
292	2,8	90	0,9	101	1,0	113	1,1	171	1,7	1554
294	1,9	160	1,0	228	1,5	339	2,2	286	1,9	1650
772	4,4	153	0,9	360	2,1	287	1,6	377	2,2	1651
294	2,3	304	2,4	200	1,6	142	1,1	536	4,2	1652
427	4,5	223	2,4	11	0,1	198	2,1	230	2,4	1653
334	2,8	391	3,2	217	1,8	9	0,1	188	1,6	1654
225	2,1	163	1,5	57	0,5	400	3,7	332	3,0	1655
787	6,3	163	1,3	164	1,3	102	0,8	175	1,4	1656
361	2,9	18	0,1	97	0,8	8	0,1	81	0,6	1750
369	3,3	96	0,9	93	0,8	225	2,0	358	3,2	1751
945	5,6	164	1,0	16	0,1	103	0,6	283	1,7	1752
161	1,8	197	2,2	36	0,4	207	2,3	393	4,3	1950
304	3,1	285	2,9	23	0,2	60	0,6	233	2,4	1951
577	4,5	356	2,8	105	0,8	177	1,4	292	2,3	1952
710	4,9	737	5,1	142	1,0	297	2,0	235	1,6	2050
1 466	7,6	404	2,1	123	0,6	167	0,9	462	2,4	2051
848	6,6	114	0,9	146	1,1	451	3,5	312	2,4	2052
974	9,2	12	0,1	120	1,1	145	1,4	309	2,9	2053

## Ergebnisse der Stadtratswahl 2014 nach Stimmbezirken

Stimmbezirk	Wahlberechtigte				Wähler		Wahlbeteiligung
	lt. Wählerliste		insgesamt	dar. mit Wahrschein	insgesamt	dar. mit Wahrschein	
	ohne Wahrschein	mit Wahrschein					
	Zahl	Zahl	Zahl	%	Zahl	Zahl	
1	2	3	4	5	6	7	
2054 Felixstr., Leopoldstr.	839	134	973	13,8	188	2	31,6
2055 Otmarstr., Grünstr.	1 093	139	1 232	11,3	285	3	33,1
2056 Schwabacher Str., Hermannstr.	1 072	135	1 207	11,2	178	1	24,8
2057 Schlachthofstr., Webersgasse	1 532	147	1 679	8,8	263	3	23,4
2150 Bernadottestr., Söderblomstr.	850	83	933	8,9	271	-	37,1
2151 Herzog-Bernhard-Str., Nansenstr.	857	104	961	10,8	235	-	34,3
2152 Witschelstr., Holzschuherstr.	1 045	79	1 124	7,0	146	-	19,4
2153 Bertha-von-Suttner-Str., Zweigstr.	723	37	760	4,9	124	-	20,7
2250 Veit-Stoß-Platz, Austr.	1 107	211	1 318	16,0	341	2	40,2
2251 Murrstr., Paumgartnerstr.	1 052	146	1 198	12,2	220	-	29,4
2252 Adam-Klein-Str., Nützelstr.	1 105	121	1 226	9,9	168	-	22,6
2253 Denisstr., Glockendonstr.	983	163	1 146	14,2	220	3	31,8
2254 Mannertstr., Troststr.	1 450	292	1 742	16,8	364	2	36,0
2350 Poppenreuther Str., Fleischmannstr.	811	115	926	12,4	273	-	40,7
2351 Kirschgartenstr., Poppelstr. (R)	899	126	1 025	12,3	274	-	37,9
2352 Franzstr., Wiesentalstr.	952	199	1 151	17,3	258	2	37,9
2353 Amalienstr., Sandbergstr.	888	162	1 050	15,4	238	5	36,2
2354 Äußere Großweidenmühlstr., Steinstr.	809	157	966	16,3	273	7	42,2
2355 Adelgundenstr., Julienstr.	815	120	935	12,8	228	3	35,7
2356 Gottliebstr., Krugstr.	852	129	981	13,1	289	3	41,1
2357 Christoph-Weiß-Str., Helenenstr.	949	165	1 114	14,8	277	2	38,1
2450 Vogelherdstr., Prof.-Ernst-Nathan-Str.	768	229	997	23,0	293	-	50,2
2451 Hallerstr., Rilkestr.	784	198	982	20,2	291	2	47,7
2452 Hufelandstr., Juvenellstr.	758	202	960	21,0	360	2	56,3
2453 Bielingplatz, Friedrich-Ebert-Platz	818	182	1 000	18,2	336	3	49,8
2550 Cranachstr., Gärtnerstr.	990	177	1 167	15,2	264	2	36,2
2551 Kleinreuther Weg, Schäufeleinstr.	911	87	998	8,7	203	-	28,2
2552 Harrichstr., Riemenschneiderstr.	1 116	99	1 215	8,1	263	1	28,9
2553 Innerer Kleinreuther Weg, Pilotstr.	935	209	1 144	18,3	329	3	45,0
2554 Uhlandstr., Kaulbachstr.	900	244	1 144	21,3	440	2	57,6
2555 Innere Kobergerstr., Meuschelstr.	735	199	934	21,3	289	3	49,9
2556 Wilderstr., Kobergerplatz	1 074	321	1 395	23,0	467	4	54,0
2650 Schlüsselfelderstr., Schmausengartenst	876	187	1 063	17,6	323	5	45,8
2651 Friedenstr., Goethestr.	1 024	196	1 220	16,1	349	7	42,6
2652 Parkstr., Am Stadtpark	947	204	1 151	17,7	347	2	46,0
2653 Am Stadtpark, Bayreuther Str.	744	241	985	24,5	273	-	49,9
2654 Avenariusstr., Friedenstr.	1 069	203	1 272	16,0	317	1	39,3
2655 Neue Hegelstr., Kantstr.	840	162	1 002	16,2	318	1	46,3
2656 Schopenhauerstr., Attinghausenstr.	765	192	957	20,1	304	1	49,8
2750 Bauvereinstr., Zeiss-Str.	971	138	1 109	12,4	308	-	39,0
2751 Riehlstr., Veilhofstr.	666	99	765	12,9	203	2	38,0
2752 Ludwig-Feuerbach-Str., Siebmacherstr.	996	196	1 192	16,4	291	-	39,3
2753 Martin-Behaim-Str., Deichslerstr.	1 126	220	1 346	16,3	417	5	45,4
2754 Martin-Behaim-Str., Fichtestr.	952	162	1 114	14,5	315	3	41,2
2755 Olof-Palme-Platz, Fenitzerplatz	872	239	1 111	21,5	380	-	53,7
2756 Am Messehaus, Fröbelstr.	1 040	176	1 216	14,5	375	4	43,6
2757 Wieselerstr., Deumentenstr.	771	127	898	14,1	235	-	39,0
2850 Kressengartenstr., Tullnaustr.	855	93	948	9,8	277	1	38,0
2851 Teutonenstr., Wurfbeinstr.	760	128	888	14,4	248	1	40,9
2852 Dagmarstr., Erhardstr.	801	100	901	11,1	283	-	41,5

## noch: Ergebnisse der Stadtratswahl 2014 nach Stimmbezirken

ungültige Stimm- zettel	gültige Stimmzettel							gültige Stimmen	Stimm- bezirk
	insgesamt	unverändert		kumuliert verändert		panaschiert verändert			
		Zahl	Zahl	%	Zahl	%	Zahl		
Zahl 8	Zahl 9	Zahl 10	% 11	Zahl 12	% 13	Zahl 14	% 15	Zahl 16	
-	188	114	60,6	39	20,7	35	18,6	11 695	2054
7	278	129	46,4	90	32,4	59	21,2	16 832	2055
6	172	73	42,4	60	34,9	39	22,7	10 662	2056
18	245	118	48,2	82	33,5	45	18,4	15 105	2057
6	265	147	55,5	82	30,9	36	13,6	16 765	2150
6	229	123	53,7	74	32,3	32	14,0	14 405	2151
13	133	79	59,4	23	17,3	31	23,3	8 221	2152
4	120	56	46,7	36	30,0	28	23,3	7 574	2153
9	332	161	48,5	40	12,0	131	39,5	20 685	2250
5	215	118	54,9	52	24,2	45	20,9	13 507	2251
7	161	78	48,4	44	27,3	39	24,2	10 716	2252
3	217	91	41,9	53	24,4	73	33,6	14 074	2253
15	349	184	52,7	77	22,1	88	25,2	22 876	2254
7	266	168	63,2	34	12,8	64	24,1	17 145	2350
10	264	151	57,2	53	20,1	60	22,7	16 918	2351
9	249	136	54,6	34	13,7	79	31,7	16 291	2352
5	233	117	50,2	54	23,2	62	26,6	14 854	2353
7	266	140	52,6	67	25,2	59	22,2	17 229	2354
10	218	115	52,8	41	18,8	62	28,4	13 679	2355
8	281	159	56,6	59	21,0	63	22,4	18 201	2356
5	272	142	52,2	49	18,0	81	29,8	17 501	2357
3	290	158	54,5	42	14,5	90	31,0	19 074	2450
11	280	144	51,4	48	17,1	88	31,4	18 338	2451
3	357	197	55,2	69	19,3	91	25,5	23 045	2452
14	322	168	52,2	55	17,1	99	30,7	20 375	2453
11	253	121	47,8	75	29,6	57	22,5	16 031	2550
5	198	123	62,1	34	17,2	41	20,7	12 526	2551
12	251	123	49,0	77	30,7	51	20,3	16 227	2552
9	320	157	49,1	49	15,3	114	35,6	21 166	2553
10	430	222	51,6	80	18,6	128	29,8	28 069	2554
11	278	176	63,3	21	7,6	81	29,1	18 332	2555
8	459	233	50,8	85	18,5	141	30,7	29 245	2556
12	311	190	61,1	46	14,8	75	24,1	20 124	2650
8	341	179	52,5	77	22,6	85	24,9	22 119	2651
11	336	162	48,2	69	20,5	105	31,3	21 792	2652
3	270	152	56,3	58	21,5	60	22,2	17 791	2653
8	309	154	49,8	81	26,2	74	23,9	19 599	2654
10	308	168	54,5	59	19,2	81	26,3	19 806	2655
8	296	148	50,0	83	28,0	65	22,0	18 469	2656
3	305	157	51,5	75	24,6	73	23,9	19 412	2750
6	197	107	54,3	42	21,3	48	24,4	12 615	2751
19	272	141	51,8	84	30,9	47	17,3	17 577	2752
10	407	227	55,8	72	17,7	108	26,5	26 500	2753
9	306	162	52,9	64	20,9	80	26,1	20 008	2754
8	372	212	57,0	37	9,9	123	33,1	24 253	2755
7	368	184	50,0	64	17,4	120	32,6	24 112	2756
5	230	118	51,3	41	17,8	71	30,9	14 933	2757
8	269	154	57,2	51	19,0	64	23,8	17 352	2850
7	241	129	53,5	55	22,8	57	23,7	15 168	2851
8	275	158	57,5	56	20,4	61	22,2	17 765	2852



## Ergebnisse der Stadtratswahl 2014 nach Stimmbezirken

Stimmbezirk	von den gültigen Stimmen entfielen auf									
	CSU		SPD		Freie Wähler		Grüne		LINKE LISTE	
	Zahl 17	% 18	Zahl 19	% 20	Zahl 21	% 22	Zahl 23	% 24	Zahl 25	% 26
2054 Felixstr., Leopoldstr.	3 461	29,6	5 244	44,8	411	3,5	952	8,1	445	3,8
2055 Otmarstr., Grünstr.	3 681	21,9	8 576	51,0	281	1,7	826	4,9	1 667	9,9
2056 Schwabacher Str., Hermannstr.	2 145	20,1	4 196	39,4	418	3,9	1 500	14,1	1 229	11,5
2057 Schlachthofstr., Webersgasse	4 260	28,2	6 568	43,5	478	3,2	1 000	6,6	1 417	9,4
2150 Bernadottestr., Söderblomstr.	3 935	23,5	8 121	48,4	444	2,6	595	3,5	1 400	8,4
2151 Herzog-Bernhard-Str., Nansenstr.	4 407	30,6	6 361	44,2	443	3,1	890	6,2	411	2,9
2152 Witschelstr., Holzschuherstr.	1 669	20,3	3 719	45,2	296	3,6	439	5,3	837	10,2
2153 Bertha-von-Suttner-Str., Zweigstr.	1 962	25,9	3 460	45,7	152	2,0	390	5,1	523	6,9
2250 Veit-Stoß-Platz, Austr.	2 413	11,7	7 819	37,8	117	0,6	3 774	18,2	3 706	17,9
2251 Murrstr., Paumgartnerstr.	2 898	21,5	5 938	44,0	482	3,6	1 626	12,0	698	5,2
2252 Adam-Klein-Str., Nützelstr.	2 155	20,1	5 050	47,1	193	1,8	1 106	10,3	801	7,5
2253 Denisstr., Glockendonstr.	2 326	16,5	6 221	44,2	128	0,9	2 000	14,2	1 714	12,2
2254 Mannertstr., Troststr.	4 209	18,4	10 200	44,6	523	2,3	3 548	15,5	1 483	6,5
2350 Poppenreuther Str., Fleischmannstr.	3 818	22,3	8 285	48,3	406	2,4	1 475	8,6	1 110	6,5
2351 Kirschgartenstr., Poppelstr. (R)	3 001	17,7	8 224	48,6	486	2,9	1 278	7,6	1 592	9,4
2352 Franzstr., Wiesentalstr.	3 084	18,9	7 135	43,8	257	1,6	1 518	9,3	2 039	12,5
2353 Amalienstr., Sandbergstr.	2 397	16,1	6 797	45,8	631	4,2	2 042	13,7	1 203	8,1
2354 Äußere Großweidenmühlstr., Steinstr.	3 712	21,5	7 793	45,2	409	2,4	1 936	11,2	976	5,7
2355 Adelgundenstr., Julienstr.	3 274	23,9	6 318	46,2	137	1,0	1 799	13,2	949	6,9
2356 Gottliebstr., Krugstr.	3 168	17,4	8 633	47,4	465	2,6	2 475	13,6	1 585	8,7
2357 Christoph-Weiß-Str., Helenenstr.	2 981	17,0	8 382	47,9	515	2,9	1 776	10,1	999	5,7
2450 Vogelherdstr., Prof.-Ernst-Nathan-Str.	4 534	23,8	7 092	37,2	250	1,3	3 838	20,1	1 164	6,1
2451 Hallerstr., Rilkestr.	2 774	15,1	8 846	48,2	173	0,9	3 228	17,6	1 254	6,8
2452 Hufelandstr., Juvenellstr.	5 630	24,4	10 014	43,5	788	3,4	2 728	11,8	1 765	7,7
2453 Bielingplatz, Friedrich-Ebert-Platz	3 078	15,1	10 151	49,8	558	2,7	2 670	13,1	1 595	7,8
2550 Cranachstr., Gärtnerstr.	2 984	18,6	7 637	47,6	386	2,4	1 547	9,7	1 750	10,9
2551 Kleinreuther Weg, Schäufeleinstr.	3 053	24,4	6 146	49,1	114	0,9	937	7,5	1 088	8,7
2552 Harrichstr., Riemenschneiderstr.	3 757	23,2	8 037	49,5	489	3,0	1 427	8,8	1 486	9,2
2553 Innerer Kleinreuther Weg, Pilotstr.	3 487	16,5	8 376	39,6	984	4,6	3 567	16,9	2 122	10,0
2554 Uhlandstr., Kaulbachstr.	3 174	11,3	12 260	43,7	700	2,5	6 626	23,6	1 475	5,3
2555 Innere Kobergerstr., Meuschelstr.	3 463	18,9	8 074	44,0	458	2,5	3 389	18,5	804	4,4
2556 Wilderstr., Kobergerplatz	7 712	26,4	11 679	39,9	1 125	3,8	4 585	15,7	1 020	3,5
2650 Schlüsselfelderstr., Schmausengartenstr.	4 876	24,2	9 248	46,0	435	2,2	2 010	10,0	1 217	6,0
2651 Friedenstr., Goethestr.	3 978	18,0	11 722	53,0	498	2,3	2 693	12,2	598	2,7
2652 Parkstr., Am Stadtpark	3 998	18,3	10 491	48,1	195	0,9	3 688	16,9	809	3,7
2653 Am Stadtpark, Bayreuther Str.	5 296	29,8	7 047	39,6	664	3,7	1 573	8,8	822	4,6
2654 Avenariusstr., Friedenstr.	4 757	24,3	9 419	48,1	525	2,7	1 872	9,6	845	4,3
2655 Neue Hegelstr., Kantstr.	3 901	19,7	8 629	43,6	264	1,3	3 131	15,8	1 119	5,6
2656 Schopenhauerstr., Attinghausenstr.	4 236	22,9	9 787	53,0	666	3,6	1 140	6,2	463	2,5
2750 Bauvereinstr., Zeiss-Str.	4 548	23,4	10 862	56,0	389	2,0	1 573	8,1	849	4,4
2751 Riehlstr., Veilhofstr.	2 314	18,3	6 193	49,1	253	2,0	1 804	14,3	685	5,4
2752 Ludwig-Feuerbach-Str., Siebmacherstr.	3 976	22,6	9 548	54,3	200	1,1	1 736	9,9	904	5,1
2753 Martin-Behaim-Str., Deichslerstr.	6 975	26,3	12 037	45,4	1 093	4,1	2 948	11,1	1 030	3,9
2754 Martin-Behaim-Str., Fichtestr.	3 286	16,4	10 761	53,8	413	2,1	2 336	11,7	845	4,2
2755 Olof-Palme-Platz, Fenitzerplatz	3 407	14,0	10 771	44,4	511	2,1	4 214	17,4	1 891	7,8
2756 Am Messehaus, Fröbelstr.	4 916	20,4	9 350	38,8	641	2,7	3 830	15,9	1 756	7,3
2757 Wieselerstr., Deumentenstr.	3 770	25,2	6 797	45,5	288	1,9	1 507	10,1	717	4,8
2850 Kressengartenstr., Tullnaustr.	4 725	27,2	7 661	44,2	347	2,0	1 263	7,3	910	5,2
2851 Teutonenstr., Wurfbeinstr.	3 330	22,0	7 253	47,8	378	2,5	1 708	11,3	884	5,8
2852 Dagmarstr., Erhardstr.	5 262	29,6	7 304	41,1	522	2,9	1 670	9,4	1 412	7,9

# noch: Ergebnisse der Stadtratswahl 2014 nach Stimmbezirken

von den gültigen Stimmen entfielen auf										Stimm- bezirk
Bürgerinitiative Aus- länderstopp		FDP		Die Guten		ÖDP		PIRATEN		
Zahl 27	% 28	Zahl 29	% 30	Zahl 31	% 32	Zahl 33	% 34	Zahl 35	% 36	
703	6,0	182	1,6	99	0,8	161	1,4	37	0,3	2054
1 191	7,1	222	1,3	146	0,9	141	0,8	101	0,6	2055
256	2,4	175	1,6	278	2,6	237	2,2	228	2,1	2056
233	1,5	81	0,5	392	2,6	175	1,2	501	3,3	2057
1 963	11,7	83	0,5	106	0,6	35	0,2	83	0,5	2150
1 005	7,0	319	2,2	247	1,7	82	0,6	240	1,7	2151
459	5,6	235	2,9	220	2,7	77	0,9	270	3,3	2152
529	7,0	-	-	82	1,1	4	0,1	472	6,2	2153
500	2,4	81	0,4	1 100	5,3	569	2,8	606	2,9	2250
296	2,2	220	1,6	619	4,6	296	2,2	434	3,2	2251
374	3,5	102	1,0	477	4,5	11	0,1	447	4,2	2252
409	2,9	43	0,3	715	5,1	264	1,9	254	1,8	2253
565	2,5	399	1,7	547	2,4	512	2,2	890	3,9	2254
689	4,0	30	0,2	263	1,5	627	3,7	442	2,6	2350
1 262	7,5	132	0,8	165	1,0	264	1,6	514	3,0	2351
422	2,6	453	2,8	583	3,6	301	1,8	499	3,1	2352
285	1,9	111	0,7	723	4,9	339	2,3	326	2,2	2353
357	2,1	504	2,9	587	3,4	399	2,3	556	3,2	2354
169	1,2	291	2,1	358	2,6	66	0,5	318	2,3	2355
734	4,0	165	0,9	260	1,4	276	1,5	440	2,4	2356
322	1,8	236	1,3	662	3,8	515	2,9	1 113	6,4	2357
361	1,9	656	3,4	480	2,5	411	2,2	288	1,5	2450
267	1,5	505	2,8	490	2,7	342	1,9	459	2,5	2451
579	2,5	429	1,9	563	2,4	391	1,7	158	0,7	2452
160	0,8	833	4,1	530	2,6	300	1,5	500	2,5	2453
367	2,3	357	2,2	444	2,8	250	1,6	309	1,9	2550
390	3,1	163	1,3	159	1,3	169	1,3	307	2,5	2551
243	1,5	205	1,3	117	0,7	278	1,7	188	1,2	2552
469	2,2	348	1,6	559	2,6	728	3,4	526	2,5	2553
294	1,0	1 027	3,7	1 115	4,0	568	2,0	830	3,0	2554
239	1,3	180	1,0	886	4,8	337	1,8	502	2,7	2555
614	2,1	844	2,9	302	1,0	966	3,3	398	1,4	2556
450	2,2	314	1,6	453	2,3	505	2,5	616	3,1	2650
255	1,2	700	3,2	623	2,8	233	1,1	819	3,7	2651
161	0,7	791	3,6	897	4,1	394	1,8	368	1,7	2652
986	5,5	810	4,6	139	0,8	432	2,4	22	0,1	2653
361	1,8	549	2,8	221	1,1	485	2,5	565	2,9	2654
892	4,5	142	0,7	1 063	5,4	218	1,1	447	2,3	2655
666	3,6	309	1,7	291	1,6	444	2,4	467	2,5	2656
164	0,8	340	1,8	174	0,9	363	1,9	150	0,8	2750
375	3,0	171	1,4	347	2,8	224	1,8	249	2,0	2751
201	1,1	101	0,6	44	0,3	496	2,8	371	2,1	2752
905	3,4	336	1,3	348	1,3	592	2,2	236	0,9	2753
542	2,7	103	0,5	785	3,9	368	1,8	569	2,8	2754
715	2,9	389	1,6	1 024	4,2	839	3,5	492	2,0	2755
447	1,9	536	2,2	1 091	4,5	731	3,0	814	3,4	2756
256	1,7	422	2,8	224	1,5	332	2,2	620	4,2	2757
728	4,2	521	3,0	344	2,0	521	3,0	332	1,9	2850
468	3,1	244	1,6	167	1,1	355	2,3	381	2,5	2851
288	1,6	115	0,6	351	2,0	246	1,4	595	3,3	2852



## Ergebnisse der Stadtratswahl 2014 nach Stimmbezirken

Stimmbezirk	Wahlberechtigte				Wähler		Wahlbeteiligung
	lt. Wählerliste		insgesamt	dar. mit Wahrschein	insgesamt	dar. mit Wahrschein	
	ohne Wahrschein	mit Wahrschein					
	Zahl	Zahl	Zahl	%	Zahl	Zahl	
1	2	3	4	5	6	7	
2950 Ursulastr., Philipp-Kittler-Str.	847	200	1 047	19,1	317	-	47,6
2951 Spiegelauer Str., Metthingstr.	911	331	1 242	26,7	445	4	59,6
2952 Komotauer Str., Schöpfstr.	825	213	1 038	20,5	308	-	48,2
2953 Sudetendeutsche Str., Pastoriusstr.	577	80	657	12,2	173	-	37,4
2954 Bertastr., Karlsbader Str.	601	151	752	20,1	196	1	44,1
3050 Oskar-von-Miller-Str., Beuthener Str.	651	103	754	13,7	169	-	34,8
3150 Schnorrstr., Bauernfeindstr.	1 014	145	1 159	12,5	381	1	44,1
3151 Sonnenstr., Planetenring	827	192	1 019	18,8	329	-	49,3
3152 Jupiterwinkel, Saturnweg	676	143	819	17,5	279	1	49,8
3250 Neuselsbrunn	852	174	1 026	17,0	323	1	46,7
3251 Herzogstandstr., Hochgernstr.	925	92	1 017	9,0	253	-	33,1
3252 Grünenweg, Zugspitzstr.	795	156	951	16,4	297	-	46,1
3253 Hochvogelring, Schneefernring	791	211	1 002	21,1	363	1	55,2
3254 Brauneckweg, Scharfreiterrng	913	64	977	6,6	226	1	29,0
3255 Hochkalterstr., Untersbergstr. (R)	759	98	857	11,4	268	1	41,5
3350 Bertolt-Brecht-Str., Kerschensteinerstr.	808	219	1 027	21,3	340	1	52,3
3351 Euckenweg, Thomas-Mann-Str.	925	127	1 052	12,1	238	-	33,6
3352 Erich-Kästner-Weg, Zuckmayerweg	873	145	1 018	14,2	244	1	36,8
3353 Hans-Fallada-Str., Tucholskystr.	846	182	1 028	17,7	287	-	43,9
3354 Lina-Ammon-Str., Frank-Wedekind-Str.	765	281	1 046	26,9	359	-	58,6
3550 Breslauer Str., Wohlauer Str.	806	154	960	16,0	303	-	46,1
3650 Gleiwitzer Str., Salzbrunner Str.	927	145	1 072	13,5	302	-	40,4
3651 Jauerstr., Josef-Simon-Str.	571	250	821	30,5	337	1	68,5
3652 Liegnitzer Str., Gleiwitzer Str.	879	91	970	9,4	294	2	38,6
3653 Warmbrunner Str., Reinerzer Str.	904	57	961	5,9	178	-	23,9
3654 Heinrich-Böll-Platz, Striegauer Str.	910	52	962	5,4	221	-	27,9
3655 Ratiborstr., Giesbertsstr.	900	113	1 013	11,2	201	1	29,8
3656 Glogauer Str., Giesbertsstr.	932	76	1 008	7,5	151	-	21,8
3657 Giesbertsstr., Windthorststr.	865	64	929	6,9	190	-	26,7
3750 Gensfelderweg, Neulandstr.	702	194	896	21,7	264	-	49,1
3751 Trebnitzer Str., Münsterberger Str. (R)	976	92	1 068	8,6	258	-	32,0
3752 Namslauer Str., Strehlener Str.	875	141	1 016	13,9	315	-	43,6
3753 Dr.-Linnert-Ring, Schrammstr.	839	151	990	15,3	240	1	37,9
3754 Am Zollhaus, Bonhoefferstr.	844	152	996	15,3	328	2	46,5
3755 Görlitzer Str., Bernstädter Str.	815	78	893	8,7	233	-	34,0
3756 Ohlauer Str., Reichweinstr.	757	151	908	16,6	319	-	50,2
3850 Habsburgerstr., Altenfurter Str.	938	261	1 199	21,8	402	2	53,1
3851 Wittelsbacherstr., Karl-Hertel-Str.	751	215	966	22,3	299	1	51,0
3852 Schreiberhauer Str., Krainer Str.	692	208	900	23,1	321	2	56,4
3853 Moorenbrunner Str., Am Tower	791	204	995	20,5	298	3	48,2
3854 Klagenfurter Str., Radstädter Str.	788	183	971	18,8	334	1	51,4
3855 Welfenstr., Hermann-Kolb-Str.	762	216	978	22,1	274	-	48,0
3856 Salzburger Str., Klagenfurter Str.	650	235	885	26,6	357	1	64,3
4050 Gerberstr., Ingolstädter Str.	937	98	1 035	9,5	193	-	27,2
4051 Bozener Str., Defreggerstr.	750	102	852	12,0	251	-	40,3
4052 Gotenstr., Tiroler Str.	839	122	961	12,7	184	1	30,5
4350 Dianastr., Katzwanger Str.	1 358	134	1 492	9,0	189	-	20,8
4450 Kettelerstr., Kornburger Str.	779	205	984	20,8	432	2	62,6
4451 Herpersdorfer Str., Schwarzenloher Str.	800	207	1 007	20,6	464	1	64,6
4452 Losheimer Str., Deidesheimer Str.	548	182	730	24,9	284	1	61,3
4453 Hilbringer Str., Friedrichsthaler Str.	532	208	740	28,1	294	1	65,0

## noch: Ergebnisse der Stadtratswahl 2014 nach Stimmbezirken

ungültige Stimm- zettel	gültige Stimmzettel							gültige Stimmen	Stimm- bezirk
	insgesamt	unverändert		kumuliert verändert		panaschiert verändert			
		Zahl	Zahl	%	Zahl	%	Zahl		
8	9	10	11	12	13	14	15	16	
7	310	181	58,4	46	14,8	83	26,8	20 074	2950
5	440	214	48,6	87	19,8	139	31,6	27 932	2951
10	298	175	58,7	63	21,1	60	20,1	19 304	2952
9	164	86	52,4	43	26,2	35	21,3	10 482	2953
6	190	79	41,6	65	34,2	46	24,2	12 020	2954
3	166	73	44,0	46	27,7	47	28,3	10 360	3050
9	372	131	35,2	171	46,0	70	18,8	23 157	3150
6	323	88	27,2	173	53,6	62	19,2	19 915	3151
3	276	94	34,1	129	46,7	53	19,2	17 001	3152
10	313	144	46,0	117	37,4	52	16,6	19 710	3250
10	243	99	40,7	104	42,8	40	16,5	14 775	3251
14	283	146	51,6	89	31,4	48	17,0	18 721	3252
11	352	129	36,6	117	33,2	106	30,1	22 067	3253
9	217	105	48,4	72	33,2	40	18,4	13 969	3254
10	258	114	44,2	100	38,8	44	17,1	16 364	3255
6	334	155	46,4	75	22,5	104	31,1	20 985	3350
8	230	122	53,0	70	30,4	38	16,5	14 710	3351
13	231	104	45,0	78	33,8	49	21,2	13 952	3352
6	281	130	46,3	95	33,8	56	19,9	17 797	3353
4	355	189	53,2	79	22,3	87	24,5	22 838	3354
10	293	166	56,7	72	24,6	55	18,8	18 982	3550
7	295	143	48,5	95	32,2	57	19,3	19 086	3650
4	333	161	48,3	79	23,7	93	27,9	21 671	3651
7	287	132	46,0	105	36,6	50	17,4	17 931	3652
6	172	85	49,4	69	40,1	18	10,5	10 784	3653
11	210	140	66,7	33	15,7	37	17,6	13 120	3654
7	194	100	51,5	59	30,4	35	18,0	11 891	3655
8	143	88	61,5	34	23,8	21	14,7	9 103	3656
4	186	128	68,8	35	18,8	23	12,4	11 982	3657
6	258	144	55,8	74	28,7	40	15,5	16 719	3750
9	249	114	45,8	86	34,5	49	19,7	15 780	3751
4	311	140	45,0	119	38,3	52	16,7	19 622	3752
9	231	122	52,8	77	33,3	32	13,9	14 400	3753
9	319	155	48,6	112	35,1	52	16,3	20 620	3754
6	227	117	51,5	89	39,2	21	9,3	14 050	3755
7	312	152	48,7	99	31,7	61	19,6	19 775	3756
3	399	202	50,6	105	26,3	92	23,1	25 557	3850
10	289	123	42,6	79	27,3	87	30,1	17 725	3851
6	315	165	52,4	82	26,0	68	21,6	19 652	3852
4	294	130	44,2	91	31,0	73	24,8	18 277	3853
8	326	171	52,5	83	25,5	72	22,1	19 917	3854
5	269	138	51,3	75	27,9	56	20,8	17 097	3855
6	351	180	51,3	97	27,6	74	21,1	22 277	3856
1	192	81	42,2	70	36,5	41	21,4	11 829	4050
8	243	125	51,4	74	30,5	44	18,1	14 979	4051
3	181	97	53,6	51	28,2	33	18,2	11 903	4052
6	183	77	42,1	63	34,4	43	23,5	11 466	4350
12	420	207	49,3	116	27,6	97	23,1	27 475	4450
6	458	208	45,4	154	33,6	96	21,0	28 800	4451
5	279	175	62,7	56	20,1	48	17,2	18 013	4452
2	292	142	48,6	77	26,4	73	25,0	19 252	4453

## Ergebnisse der Stadtratswahl 2014 nach Stimmbezirken

Stimmbezirk	von den gültigen Stimmen entfielen auf									
	CSU		SPD		Freie Wähler		Grüne		LINKE LISTE	
	Zahl 17	% 18	Zahl 19	% 20	Zahl 21	% 22	Zahl 23	% 24	Zahl 25	% 26
2950 Ursulastr., Philipp-Kittler-Str.	5 880	29,3	8 052	40,1	829	4,1	2 402	12,0	607	3,0
2951 Spiegelauer Str., Metthingstr.	7 806	27,9	11 178	40,0	559	2,0	3 548	12,7	1 109	4,0
2952 Komotauer Str., Schöpfstr.	3 910	20,3	10 149	52,6	506	2,6	2 032	10,5	645	3,3
2953 Sudetendeutsche Str., Pastoriusstr.	3 697	35,3	4 288	40,9	57	0,5	825	7,9	426	4,1
2954 Bertastr., Karlsbader Str.	2 906	24,2	5 361	44,6	491	4,1	1 003	8,3	610	5,1
3050 Oskar-von-Miller-Str., Beuthener Str.	2 725	26,3	4 183	40,4	304	2,9	954	9,2	370	3,6
3150 Schnorrstr., Bauernfeindstr.	3 507	15,1	15 238	65,8	364	1,6	856	3,7	1 392	6,0
3151 Sonnenstr., Planetenring	3 465	17,4	13 732	69,0	518	2,6	599	3,0	565	2,8
3152 Jupiterwinkel, Saturnweg	2 967	17,5	11 898	70,0	232	1,4	381	2,2	502	3,0
3250 Neuselsbrunn	5 707	29,0	9 033	45,8	378	1,9	774	3,9	676	3,4
3251 Herzogstandstr., Hochgernstr.	6 119	41,4	6 538	44,3	608	4,1	345	2,3	409	2,8
3252 Grüntenweg, Zugspitzstr.	4 847	25,9	9 535	50,9	194	1,0	915	4,9	765	4,1
3253 Hochvogelring, Schneefernring	8 576	38,9	9 893	44,8	514	2,3	956	4,3	165	0,7
3254 Brauneckweg, Scharfreiterrng	4 497	32,2	6 361	45,5	124	0,9	716	5,1	627	4,5
3255 Hochkalterstr., Untersbergstr. (R)	4 150	25,4	8 935	54,6	474	2,9	393	2,4	838	5,1
3350 Bertolt-Brecht-Str., Kerschensteinerstr.	6 536	31,1	9 067	43,2	599	2,9	2 239	10,7	689	3,3
3351 Euckenweg, Thomas-Mann-Str.	4 192	28,5	7 955	54,1	372	2,5	729	5,0	349	2,4
3352 Erich-Kästner-Weg, Zuckmayerweg	5 104	36,6	6 663	47,8	263	1,9	486	3,5	902	6,5
3353 Hans-Fallada-Str., Tucholskyst.	6 528	36,7	7 678	43,1	615	3,5	834	4,7	874	4,9
3354 Lina-Ammon-Str., Frank-Wedekind-Str.	8 725	38,2	9 341	40,9	724	3,2	2 300	10,1	212	0,9
3550 Breslauer Str., Wohlauer Str.	6 207	32,7	8 861	46,7	392	2,1	1 557	8,2	543	2,9
3650 Gleiwitzer Str., Salzbrunner Str.	5 835	30,6	9 817	51,4	360	1,9	769	4,0	451	2,4
3651 Jauerstr., Josef-Simon-Str.	6 932	32,0	10 110	46,7	272	1,3	1 612	7,4	120	0,6
3652 Liegnitzer Str., Gleiwitzer Str.	5 966	33,3	9 167	51,1	521	2,9	518	2,9	673	3,8
3653 Warmbrunner Str., Reinerzer Str.	2 476	23,0	5 601	51,9	198	1,8	171	1,6	554	5,1
3654 Heinrich-Böll-Platz, Striegauer Str.	3 669	28,0	7 080	54,0	232	1,8	259	2,0	492	3,8
3655 Ratiborstr., Giesbertsstr.	4 648	39,1	5 054	42,5	200	1,7	410	3,4	1 208	10,2
3656 Glogauer Str., Giesbertsstr.	3 204	35,2	4 061	44,6	427	4,7	289	3,2	542	6,0
3657 Giesbertsstr., Windthorststr.	3 935	32,8	5 585	46,6	225	1,9	213	1,8	1 303	10,9
3750 Gensfelderweg, Neulandstr.	4 696	28,1	9 188	55,0	293	1,8	902	5,4	503	3,0
3751 Trebnitzer Str., Münsterberger Str. (R)	2 810	17,8	8 683	55,0	335	2,1	504	3,2	1 440	9,1
3752 Namslauer Str., Strehleener Str.	5 877	30,0	10 565	53,8	461	2,3	725	3,7	862	4,4
3753 Dr.-Linnert-Ring, Schrammstr.	3 849	26,7	8 147	56,6	348	2,4	591	4,1	314	2,2
3754 Am Zollhaus, Bonhoefferstr.	6 269	30,4	10 486	50,9	595	2,9	767	3,7	742	3,6
3755 Görlitzer Str., Bernstädter Str.	4 418	31,4	7 487	53,3	436	3,1	167	1,2	386	2,7
3756 Ohlauer Str., Reichweinstr.	5 907	29,9	10 610	53,7	479	2,4	919	4,6	481	2,4
3850 Habsburgerstr., Altenfurter Str.	8 372	32,8	11 917	46,6	888	3,5	1 820	7,1	408	1,6
3851 Wittelsbacherstr., Karl-Hertel-Str.	6 277	35,4	7 525	42,5	325	1,8	1 224	6,9	535	3,0
3852 Schreiberhauer Str., Krainer Str.	6 738	34,3	9 895	50,4	528	2,7	752	3,8	482	2,5
3853 Moorenbrunner Str., Am Tower	7 087	38,8	7 460	40,8	469	2,6	1 009	5,5	716	3,9
3854 Klagenfurter Str., Radstädter Str.	6 927	34,8	8 941	44,9	716	3,6	1 384	6,9	350	1,8
3855 Welfenstr., Hermann-Kolb-Str.	6 119	35,8	7 173	42,0	842	4,9	1 077	6,3	15	0,1
3856 Salzburger Str., Klagenfurter Str.	9 601	43,1	9 414	42,3	387	1,7	1 067	4,8	194	0,9
4050 Gerberstr., Ingolstädter Str.	2 337	19,8	7 140	60,4	338	2,9	629	5,3	252	2,1
4051 Bozener Str., Defreggerstr.	2 583	17,2	9 477	63,3	386	2,6	494	3,3	429	2,9
4052 Gotenstr., Tiroler Str.	3 101	26,1	6 086	51,1	354	3,0	589	4,9	995	8,4
4350 Dianastr., Katzwanger Str.	3 342	29,1	5 385	47,0	233	2,0	253	2,2	878	7,7
4450 Kettelerstr., Kornburger Str.	8 366	30,4	12 798	46,6	279	1,0	2 917	10,6	1 020	3,7
4451 Herpersdorfer Str., Schwarzenloher Str	8 012	27,8	13 942	48,4	326	1,1	2 116	7,3	527	1,8
4452 Losheimer Str., Deidesheimer Str.	5 247	29,1	9 428	52,3	138	0,8	1 115	6,2	367	2,0
4453 Hilbringer Str., Friedrichsthaler Str.	5 087	26,4	9 046	47,0	357	1,9	2 149	11,2	622	3,2

# noch: Ergebnisse der Stadtratswahl 2014 nach Stimmbezirken

von den gültigen Stimmen entfielen auf										Stimm- bezirk
Bürgerinitiative Aus- länderstopp		FDP		Die Guten		ÖDP		PIRATEN		
Zahl 27	% 28	Zahl 29	% 30	Zahl 31	% 32	Zahl 33	% 34	Zahl 35	% 36	
889	4,4	259	1,3	545	2,7	279	1,4	332	1,7	2950
719	2,6	544	1,9	920	3,3	1 098	3,9	451	1,6	2951
964	5,0	153	0,8	303	1,6	180	0,9	462	2,4	2952
595	5,7	43	0,4	198	1,9	269	2,6	84	0,8	2953
636	5,3	211	1,8	243	2,0	320	2,7	239	2,0	2954
319	3,1	439	4,2	130	1,3	486	4,7	450	4,3	3050
847	3,7	33	0,1	252	1,1	270	1,2	398	1,7	3150
626	3,1	26	0,1	28	0,1	246	1,2	110	0,6	3151
757	4,5	158	0,9	10	0,1	84	0,5	12	0,1	3152
1 976	10,0	167	0,8	27	0,1	493	2,5	479	2,4	3250
585	4,0	77	0,5	2	-	13	0,1	79	0,5	3251
1 271	6,8	80	0,4	85	0,5	855	4,6	174	0,9	3252
387	1,8	174	0,8	155	0,7	1 069	4,8	178	0,8	3253
856	6,1	15	0,1	140	1,0	343	2,5	290	2,1	3254
970	5,9	169	1,0	107	0,7	150	0,9	178	1,1	3255
325	1,5	150	0,7	225	1,1	929	4,4	226	1,1	3350
354	2,4	145	1,0	27	0,2	342	2,3	245	1,7	3351
225	1,6	22	0,2	31	0,2	122	0,9	134	1,0	3352
525	2,9	91	0,5	59	0,3	185	1,0	408	2,3	3353
586	2,6	104	0,5	253	1,1	275	1,2	318	1,4	3354
564	3,0	112	0,6	183	1,0	154	0,8	409	2,2	3550
259	1,4	466	2,4	109	0,6	798	4,2	222	1,2	3650
481	2,2	605	2,8	511	2,4	878	4,1	150	0,7	3651
360	2,0	141	0,8	80	0,4	293	1,6	212	1,2	3652
796	7,4	213	2,0	61	0,6	163	1,5	551	5,1	3653
609	4,6	151	1,2	73	0,6	126	1,0	429	3,3	3654
139	1,2	9	0,1	37	0,3	117	1,0	69	0,6	3655
404	4,4	7	0,1	11	0,1	9	0,1	149	1,6	3656
270	2,3	4	-	54	0,5	153	1,3	240	2,0	3657
725	4,3	138	0,8	19	0,1	234	1,4	21	0,1	3750
1 298	8,2	97	0,6	145	0,9	311	2,0	157	1,0	3751
526	2,7	30	0,2	73	0,4	182	0,9	321	1,6	3752
634	4,4	20	0,1	53	0,4	161	1,1	283	2,0	3753
973	4,7	378	1,8	106	0,5	89	0,4	215	1,0	3754
788	5,6	9	0,1	6	-	140	1,0	213	1,5	3755
419	2,1	164	0,8	179	0,9	596	3,0	21	0,1	3756
526	2,1	447	1,7	396	1,5	517	2,0	266	1,0	3850
232	1,3	537	3,0	234	1,3	192	1,1	644	3,6	3851
779	4,0	144	0,7	14	0,1	98	0,5	222	1,1	3852
716	3,9	282	1,5	43	0,2	282	1,5	213	1,2	3853
497	2,5	392	2,0	291	1,5	210	1,1	209	1,0	3854
381	2,2	393	2,3	532	3,1	207	1,2	358	2,1	3855
372	1,7	431	1,9	58	0,3	526	2,4	227	1,0	3856
431	3,6	53	0,4	89	0,8	529	4,5	31	0,3	4050
572	3,8	80	0,5	148	1,0	138	0,9	672	4,5	4051
445	3,7	12	0,1	108	0,9	20	0,2	193	1,6	4052
840	7,3	64	0,6	201	1,8	29	0,3	241	2,1	4350
330	1,2	223	0,8	234	0,9	805	2,9	503	1,8	4450
1 169	4,1	287	1,0	979	3,4	892	3,1	550	1,9	4451
650	3,6	101	0,6	258	1,4	406	2,3	303	1,7	4452
385	2,0	75	0,4	486	2,5	923	4,8	122	0,6	4453

## Ergebnisse der Stadtratswahl 2014 nach Stimmbezirken

Stimmbezirk	Wahlberechtigte				Wähler		Wahlbeteiligung
	lt. Wählerliste		insgesamt	dar. mit Wahrschein	insgesamt	dar. mit Wahrschein	
	ohne Wahrschein	mit Wahrschein					
	Zahl	Zahl	Zahl	%	Zahl	Zahl	
1	2	3	4	5	6	7	
4454 Saarbrückener Str., Gersfelder Str.	575	148	723	20,5	325	3	63,1
4550 Sebald-Heyden-Str., Paumannstr.	625	134	759	17,7	228	3	45,6
4551 Kindermannstr., Johann-Krieger-Str.	594	168	762	22,0	326	-	62,7
4552 Pfälzer-Wald-Str., Saarbrückener Str.	596	188	784	24,0	350	2	66,1
4553 Minervastr., Falkenhorst	593	209	802	26,1	345	3	66,2
4554 Karl-Rorich-Str., An der Schwarzlach	604	127	731	17,4	239	-	48,4
4555 Südwesttangente, Finkenbrunn	549	144	693	20,8	223	-	51,0
4556 Johann-Krieger-Str., Saarbrückener Str.	660	131	791	16,6	242	-	45,6
4557 Minervastr., Wacholderweg	599	183	782	23,4	345	-	65,3
4650 Spießstr., Endresstr.	1 097	128	1 225	10,4	348	1	37,8
4651 Pettenkoferstr., Wacholderweg	919	127	1 046	12,1	298	1	39,4
4652 Rüsternweg, An der Marterlach (R)	771	107	878	12,2	335	-	49,2
4750 Isarstr., Hafenstr.	809	135	944	14,3	345	2	49,3
4850 Gredinger Str., Schalkhaußerstr. (R)	811	251	1 062	23,6	337	2	52,9
4851 Pyrbaumer Str., Smetanastr.	885	238	1 123	21,2	335	2	48,8
4852 Leharstr., Kloster-Ebrach-Str.	860	300	1 160	25,9	388	5	56,4
4853 Albert-Schweitzer-Str., Kamenzer Str.	732	255	987	25,8	356	-	59,5
4854 Moldaust., Am Pointgraben	770	271	1 041	26,0	370	-	59,1
4855 Memelstr., Rossinistr.	922	274	1 196	22,9	369	-	51,6
4856 Hans-Traut-Str., Verdistr.	861	178	1 039	17,1	340	-	48,2
4857 Wolkersdorfer Str., Neuseser Str.	833	192	1 025	18,7	314	2	47,4
4950 Marthweg, Zum Klösterle	704	275	979	28,1	348	-	61,0
4951 Am Knauersbach, Sprangerstr.	639	258	897	28,8	344	-	64,4
4952 Dompfaffweg, Nachtigallstr.,	702	302	1 004	30,1	317	1	58,7
4953 Marpergerstr., Riemerschmidstr.	793	230	1 023	22,5	332	2	52,6
4954 Mindelheimer Str., Kaufbeurer Str.,	584	231	815	28,3	302	-	62,7
4955 Van-Gogh-Str., Am Roten Bühl	854	287	1 141	25,2	377	3	55,5
4956 Worzeldorf	676	281	957	29,4	309	3	58,6
4957 Oberer Kirchensteig, Kellermannstr.	799	227	1 026	22,1	411	-	60,1
4958 Flockenstr., Venatoriusstr.	733	201	934	21,5	350	2	56,7
4959 Greuth, Kornburger Hauptstr.	679	232	911	25,5	309	1	56,9
4960 An der Radrunde, Kubinstr.	844	269	1 113	24,2	333	4	51,4
5050 Olivenweg, Kammersteiner Str.,	819	112	931	12,0	183	2	30,3
5051 Eythstr., Hohe Marter	1 020	94	1 114	8,4	192	-	24,9
5052 Kaiserslauterer Str., Reutlinger Str.	827	160	987	16,2	269	-	41,9
5053 Jaeckelstr., Daimlerstr.	733	106	839	12,6	227	3	38,1
5054 Rottweiler Str., Ambergerstr. (R)	1 006	112	1 118	10,0	257	-	32,1
5150 Wörnitzstr., Wolframs-Eschenbacher-Str.	868	154	1 022	15,1	289	-	41,9
5151 Felsenstr., Staedtlerweg	758	176	934	18,8	243	-	43,1
5152 Hesselbergring, Rangaustr.	873	129	1 002	12,9	318	-	43,4
5153 Weiltinger Str., Herriedener Str.	874	140	1 014	13,8	276	-	39,7
5154 Ornbauer Str., Dombühler Str.,	899	206	1 105	18,6	316	-	45,5
5155 Creglinger Str., Insinger Str.,	868	107	975	11,0	204	3	30,6
5156 Jochsberger Str., Wiedersbacher Str.,	756	111	867	12,8	233	-	38,5
5250 Heilsbronner Str., Triesdorfer Str.	729	163	892	18,3	222	-	41,4
5251 Petersauracher Str., Neuendettelsauer St	780	195	975	20,0	302	1	49,0
5252 Stuttgarter Str., Albrecht-Thaer-Str.,	742	206	948	21,7	302	2	51,3
5253 Gundelsheimer Str., Lehmäckerweg	784	141	925	15,2	301	-	46,3
5254 Haderastr., Von-Tresckow-Weg	820	97	917	10,6	254	1	37,2
5255 Am Röthenbacher Landgr., Pommernstr.	716	98	814	12,0	286	1	45,9
5256 Kösliner Str., Berchinger Str.,	955	163	1 118	14,6	394	1	48,4

## noch: Ergebnisse der Stadtratswahl 2014 nach Stimmbezirken

ungültige Stimm- zettel	gültige Stimmzettel							gültige Stimmen	Stimm- bezirk
	insgesamt	unverändert		kumuliert verändert		panaschiert verändert			
		Zahl	Zahl	%	Zahl	%	Zahl		
8	9	10	11	12	13	14	15	16	
4	321	163	50,8	92	28,7	66	20,6	20 434	4454
4	224	156	69,6	39	17,4	29	12,9	14 317	4550
4	322	173	53,7	96	29,8	53	16,5	20 629	4551
8	342	185	54,1	83	24,3	74	21,6	22 410	4552
5	340	165	48,5	118	34,7	57	16,8	22 058	4553
9	230	110	47,8	86	37,4	34	14,8	14 545	4554
3	220	147	66,8	47	21,4	26	11,8	14 298	4555
4	238	106	44,5	92	38,7	40	16,8	14 976	4556
6	339	155	45,7	118	34,8	66	19,5	21 426	4557
11	337	168	49,9	102	30,3	67	19,9	21 296	4650
4	294	142	48,3	107	36,4	45	15,3	18 257	4651
7	328	152	46,3	124	37,8	52	15,9	20 453	4652
8	337	165	49,0	107	31,8	65	19,3	21 816	4750
4	333	205	61,6	62	18,6	66	19,8	21 803	4850
8	327	166	50,8	82	25,1	79	24,2	21 451	4851
9	379	226	59,6	84	22,2	69	18,2	24 235	4852
7	349	162	46,4	109	31,2	78	22,3	22 316	4853
6	364	220	60,4	84	23,1	60	16,5	23 784	4854
8	361	221	61,2	74	20,5	66	18,3	23 455	4855
2	338	179	53,0	94	27,8	65	19,2	20 917	4856
5	309	175	56,6	75	24,3	59	19,1	20 102	4857
10	338	171	50,6	93	27,5	74	21,9	21 442	4950
4	340	185	54,4	64	18,8	91	26,8	21 569	4951
2	315	139	44,1	100	31,7	76	24,1	20 262	4952
8	324	152	46,9	109	33,6	63	19,4	19 968	4953
7	295	134	45,4	96	32,5	65	22,0	18 682	4954
9	368	194	52,7	108	29,3	66	17,9	23 944	4955
9	300	146	48,7	86	28,7	68	22,7	19 459	4956
4	407	225	55,3	90	22,1	92	22,6	26 195	4957
3	347	145	41,8	88	25,4	114	32,9	21 496	4958
2	307	111	36,2	82	26,7	114	37,1	18 448	4959
8	325	151	46,5	105	32,3	69	21,2	20 290	4960
8	175	84	48,0	61	34,9	30	17,1	10 156	5050
10	182	74	40,7	69	37,9	39	21,4	10 924	5051
3	266	155	58,3	71	26,7	40	15,0	17 595	5052
8	219	132	60,3	59	26,9	28	12,8	13 524	5053
10	247	123	49,8	84	34,0	40	16,2	15 110	5054
8	281	156	55,5	74	26,3	51	18,1	18 029	5150
5	238	130	54,6	70	29,4	38	16,0	14 942	5151
7	311	194	62,4	61	19,6	56	18,0	19 932	5152
5	271	152	56,1	94	34,7	25	9,2	17 248	5153
4	312	164	52,6	102	32,7	46	14,7	19 744	5154
-	204	89	43,6	86	42,2	29	14,2	12 298	5155
8	225	118	52,4	80	35,6	27	12,0	14 400	5156
1	221	114	51,6	61	27,6	46	20,8	13 975	5250
5	297	156	52,5	89	30,0	52	17,5	19 320	5251
10	292	174	59,6	82	28,1	36	12,3	18 730	5252
4	297	154	51,9	89	30,0	54	18,2	18 499	5253
8	246	160	65,0	44	17,9	42	17,1	15 741	5254
2	284	138	48,6	75	26,4	71	25,0	17 792	5255
8	386	227	58,8	67	17,4	92	23,8	24 671	5256



## Ergebnisse der Stadtratswahl 2014 nach Stimmbezirken

Stimmbezirk	von den gültigen Stimmen entfielen auf									
	CSU		SPD		Freie Wähler		Grüne		LINKE LISTE	
	Zahl	%	Zahl	%	Zahl	%	Zahl	%	Zahl	%
	17	18	19	20	21	22	23	24	25	26
4454 Saarbrückener Str., Gersfelder Str.	3 798	18,6	12 794	62,6	392	1,9	1 216	6,0	571	2,8
4550 Sebold-Heyden-Str., Paumannstr.	2 726	19,0	8 834	61,7	380	2,7	451	3,2	416	2,9
4551 Kindermannstr., Johann-Krieger-Str.	4 941	24,0	10 474	50,8	684	3,3	1 686	8,2	587	2,8
4552 Pfälzer-Wald-Str., Saarbrückener Str.	4 211	18,8	12 467	55,6	311	1,4	2 061	9,2	1 112	5,0
4553 Minervastr., Falkenhorst	2 335	10,6	16 166	73,3	523	2,4	1 063	4,8	845	3,8
4554 Karl-Rorich-Str., An der Schwarzlach	1 632	11,2	10 638	73,1	291	2,0	448	3,1	452	3,1
4555 Südwesttangente, Finkenbrunn	2 594	18,1	9 276	64,9	243	1,7	540	3,8	460	3,2
4556 Johann-Krieger-Str., Saarbrückener Str.	3 058	20,4	9 222	61,6	247	1,6	688	4,6	689	4,6
4557 Minervastr., Wacholderweg	3 618	16,9	14 128	65,9	165	0,8	1 101	5,1	968	4,5
4650 Spießstr., Endresstr.	3 794	17,8	11 990	56,3	890	4,2	758	3,6	1 057	5,0
4651 Pettenkoferstr., Wacholderweg	5 610	30,7	9 216	50,5	310	1,7	732	4,0	521	2,9
4652 Rüsternweg, An der Marterlach (R)	5 603	27,4	11 264	55,1	473	2,3	1 021	5,0	234	1,1
4750 Isarstr., Hafenstr.	8 522	39,1	9 862	45,2	940	4,3	632	2,9	356	1,6
4850 Gredinger Str., Schalkhaußerstr. (R)	7 284	33,4	9 846	45,2	629	2,9	1 486	6,8	602	2,8
4851 Pyrbaumer Str., Smetanastr.	7 759	36,2	8 103	37,8	724	3,4	2 448	11,4	477	2,2
4852 Leharstr., Kloster-Ebrach-Str.	8 496	35,1	10 734	44,3	637	2,6	1 546	6,4	224	0,9
4853 Albert-Schweitzer-Str., Kamenzer Str.	8 791	39,4	9 379	42,0	472	2,1	1 823	8,2	376	1,7
4854 Moldastr., Am Pointgraben	8 226	34,6	10 682	44,9	828	3,5	1 563	6,6	316	1,3
4855 Memelstr., Rossinistr.	7 949	33,9	11 065	47,2	906	3,9	1 318	5,6	394	1,7
4856 Hans-Traut-Str., Verdistr.	7 721	36,9	8 732	41,7	437	2,1	1 747	8,4	478	2,3
4857 Wolkersdorfer Str., Neuseser Str.	7 287	36,3	8 585	42,7	645	3,2	1 541	7,7	681	3,4
4950 Marthweg, Zum Klösterle	8 061	37,6	9 797	45,7	998	4,7	791	3,7	465	2,2
4951 Am Knauersbach, Sprangerstr.	7 717	35,8	9 586	44,4	775	3,6	1 003	4,7	273	1,3
4952 Dompfaffweg, Nachtigallstr.,	8 981	44,3	7 348	36,3	706	3,5	1 375	6,8	472	2,3
4953 Marpergerstr., Riemerschmidstr.	6 578	32,9	9 879	49,5	512	2,6	1 487	7,4	136	0,7
4954 Mindelheimer Str., Kaufbeurer Str.,	8 229	44,0	7 610	40,7	620	3,3	904	4,8	64	0,3
4955 Van-Gogh-Str., Am Roten Bühl	7 461	31,2	11 089	46,3	1 039	4,3	2 109	8,8	597	2,5
4956 Worzeldorf	6 451	33,2	8 764	45,0	437	2,2	1 156	5,9	634	3,3
4957 Oberer Kirchensteig, Kellermannstr.	9 186	35,1	12 313	47,0	581	2,2	892	3,4	338	1,3
4958 Flockenstr., Venatoriusstr.	5 586	26,0	11 020	51,3	395	1,8	1 323	6,2	743	3,5
4959 Greuth, Kornburger Hauptstr.	7 305	39,6	7 447	40,4	680	3,7	1 178	6,4	185	1,0
4960 An der Radrunde, Kubinstr.	7 674	37,8	8 788	43,3	734	3,6	1 198	5,9	418	2,1
5050 Olivenweg, Kammersteiner Str.,	3 797	37,4	4 829	47,5	161	1,6	159	1,6	255	2,5
5051 Eythstr., Hohe Marter	2 829	25,9	5 623	51,5	251	2,3	396	3,6	794	7,3
5052 Kaiserslauterer Str., Reutlinger Str.	6 672	37,9	6 601	37,5	608	3,5	1 015	5,8	643	3,7
5053 Jaeckelstr., Daimlerstr.	4 496	33,2	6 653	49,2	47	0,3	370	2,7	664	4,9
5054 Rottweiler Str., Ambergerstr. (R)	5 287	35,0	7 151	47,3	196	1,3	146	1,0	579	3,8
5150 Wörnitzstr., Wolframs-Eschenbacher-Str.	6 197	34,4	8 128	45,1	493	2,7	1 019	5,7	408	2,3
5151 Felsenstr., Staedtlerweg	4 481	30,0	7 723	51,7	448	3,0	520	3,5	377	2,5
5152 Hesselbergring, Rangaustr.	7 539	37,8	9 487	47,6	612	3,1	476	2,4	617	3,1
5153 Weiltinger Str., Herriedener Str.	6 318	36,6	7 942	46,0	430	2,5	423	2,5	922	5,3
5154 Ornbauer Str., Dombühler Str.,	8 606	43,6	8 157	41,3	321	1,6	790	4,0	808	4,1
5155 Creglinger Str., Insinger Str.,	6 108	49,7	4 742	38,6	433	3,5	102	0,8	190	1,5
5156 Jochsberger Str., Wiedersbacher Str.,	6 482	45,0	6 133	42,6	189	1,3	79	0,5	494	3,4
5250 Heilsbrunner Str., Triesdorfer Str.	5 815	41,6	5 888	42,1	266	1,9	659	4,7	349	2,5
5251 Petersauracher Str., Neuendettelsauer St	8 447	43,7	8 401	43,5	277	1,4	528	2,7	238	1,2
5252 Stuttgarter Str., Albrecht-Thaer-Str.,	6 323	33,8	9 049	48,3	198	1,1	1 045	5,6	449	2,4
5253 Gundelsheimer Str., Lehmäckerweg	6 525	35,3	8 534	46,1	310	1,7	734	4,0	756	4,1
5254 Haderastr., Von-Tresckow-Weg	5 682	36,1	6 749	42,9	451	2,9	537	3,4	659	4,2
5255 Am Röthenbacher Landgr., Pommernstr.	7 026	39,5	7 593	42,7	685	3,9	840	4,7	257	1,4
5256 Kösliner Str., Berchinger Str.,	8 014	32,5	11 438	46,4	406	1,6	1 247	5,1	1 468	6,0

# noch: Ergebnisse der Stadtratswahl 2014 nach Stimmbezirken

von den gültigen Stimmen entfielen auf										Stimm- bezirk
Bürgerinitiative Aus- länderstopp		FDP		Die Guten		ÖDP		PIRATEN		
Zahl 27	% 28	Zahl 29	% 30	Zahl 31	% 32	Zahl 33	% 34	Zahl 35	% 36	
235	1,2	157	0,8	204	1,0	857	4,2	210	1,0	4454
1 062	7,4	89	0,6	24	0,2	82	0,6	253	1,8	4550
1 079	5,2	4	-	167	0,8	662	3,2	345	1,7	4551
652	2,9	282	1,3	289	1,3	601	2,7	424	1,9	4552
609	2,8	12	0,1	198	0,9	254	1,2	53	0,2	4553
678	4,7	14	0,1	128	0,9	181	1,2	83	0,6	4554
650	4,5	232	1,6	188	1,3	82	0,6	33	0,2	4555
748	5,0	39	0,3	89	0,6	127	0,8	69	0,5	4556
586	2,7	12	0,1	257	1,2	378	1,8	213	1,0	4557
1 689	7,9	238	1,1	291	1,4	185	0,9	404	1,9	4650
1 354	7,4	52	0,3	86	0,5	353	1,9	23	0,1	4651
1 329	6,5	22	0,1	80	0,4	235	1,1	192	0,9	4652
423	1,9	178	0,8	350	1,6	102	0,5	451	2,1	4750
989	4,5	233	1,1	30	0,1	481	2,2	223	1,0	4850
971	4,5	402	1,9	273	1,3	223	1,0	71	0,3	4851
887	3,7	376	1,6	292	1,2	958	4,0	85	0,4	4852
614	2,8	184	0,8	88	0,4	472	2,1	117	0,5	4853
1 128	4,7	449	1,9	94	0,4	349	1,5	149	0,6	4854
700	3,0	408	1,7	309	1,3	93	0,4	313	1,3	4855
479	2,3	245	1,2	401	1,9	366	1,7	311	1,5	4856
612	3,0	54	0,3	46	0,2	516	2,6	135	0,7	4857
451	2,1	46	0,2	185	0,9	486	2,3	162	0,8	4950
613	2,8	805	3,7	100	0,5	428	2,0	269	1,2	4951
394	1,9	476	2,3	275	1,4	187	0,9	48	0,2	4952
520	2,6	188	0,9	178	0,9	251	1,3	239	1,2	4953
430	2,3	135	0,7	264	1,4	307	1,6	119	0,6	4954
540	2,3	362	1,5	231	1,0	159	0,7	357	1,5	4955
659	3,4	315	1,6	216	1,1	438	2,3	389	2,0	4956
315	1,2	453	1,7	95	0,4	1 720	6,6	302	1,2	4957
603	2,8	234	1,1	261	1,2	1 164	5,4	167	0,8	4958
297	1,6	33	0,2	253	1,4	975	5,3	95	0,5	4959
432	2,1	310	1,5	149	0,7	331	1,6	256	1,3	4960
726	7,1	37	0,4	89	0,9	12	0,1	91	0,9	5050
286	2,6	71	0,6	76	0,7	285	2,6	313	2,9	5051
1 343	7,6	229	1,3	196	1,1	192	1,1	96	0,5	5052
735	5,4	88	0,7	174	1,3	163	1,2	134	1,0	5053
1 457	9,6	76	0,5	9	0,1	3	-	206	1,4	5054
716	4,0	299	1,7	141	0,8	527	2,9	101	0,6	5150
717	4,8	196	1,3	49	0,3	275	1,8	156	1,0	5151
784	3,9	92	0,5	93	0,5	118	0,6	114	0,6	5152
665	3,9	83	0,5	106	0,6	286	1,7	73	0,4	5153
336	1,7	210	1,1	102	0,5	317	1,6	97	0,5	5154
429	3,5	66	0,5	75	0,6	76	0,6	77	0,6	5155
564	3,9	20	0,1	73	0,5	223	1,5	143	1,0	5156
294	2,1	100	0,7	224	1,6	258	1,8	122	0,9	5250
495	2,6	662	3,4	31	0,2	50	0,3	191	1,0	5251
928	5,0	98	0,5	202	1,1	137	0,7	301	1,6	5252
772	4,2	107	0,6	159	0,9	199	1,1	403	2,2	5253
609	3,9	102	0,6	209	1,3	320	2,0	423	2,7	5254
349	2,0	178	1,0	59	0,3	360	2,0	445	2,5	5255
1 041	4,2	344	1,4	255	1,0	235	1,0	223	0,9	5256



## Ergebnisse der Stadtratswahl 2014 nach Stimmbezirken

Stimmbezirk	Wahlberechtigte				Wähler		Wahl- beteili- gung
	lt. Wählerliste		insgesamt	dar. mit Wahl- schein	insgesamt	dar. mit Wahl- schein	
	ohne Wahl- schein	mit Wahl- schein					
	Zahl	Zahl	Zahl	%	Zahl	Zahl	
1	2	3	4	5	6	7	
5257 Fürreuthweg, Schopflocher Str.,	806	164	970	16,9	347	-	51,1
5258 Am Röthenbacher Landgr., Kavalastr.	951	113	1 064	10,6	357	1	43,1
5259 Weißenburger Str., Ellingstr.	569	89	658	13,5	167	-	37,6
5350 Nördlinger Str., Rother Str.,	774	216	990	21,8	344	1	54,4
5351 Leitenweg, Hinter den Hecken	810	154	964	16,0	361	-	51,9
5352 Wemdingen Str., Morgensternstr. (R)	834	218	1 052	20,7	373	1	54,1
5353 Fritz-Weidner-Str., Südstr.,	816	193	1 009	19,1	409	-	57,9
5354 Hopfengartenweg, Staudenweg	769	157	926	17,0	358	-	54,0
5355 Castellstr., Brandenburger Str.,	799	245	1 044	23,5	406	-	60,1
5356 Rednitzstr., Schußleitenweg	798	134	932	14,4	294	-	44,6
5450 Koppenhofer Str., Einsteinring	825	148	973	15,2	217	1	36,0
5451 Walter-Flex-Str.	981	173	1 154	15,0	295	1	39,0
5452 Döppelstr., Reichelsdorfer Schulgasse	894	99	993	10,0	237	-	32,9
5453 Solnhofener Str., Beilngrieser Str.	802	108	910	11,9	301	-	43,8
5454 Dollnsteiner Str., Eichstätter Platz	778	130	908	14,3	259	-	41,5
5455 Beim Wahlbaum, Schlößleinsgasse	801	190	991	19,2	311	1	48,6
5550 Holzheim, Mühlhofer Hauptstr.	778	160	938	17,1	329	-	50,5
5551 Lohhofer Str., Krottenbacher Str.	818	179	997	18,0	400	2	56,2
6050 Wallensteinstr., Edisonstr.,	816	133	949	14,0	299	-	44,2
6051 Züricher Str., Elsa-Brändström-Str.,	630	181	811	22,3	219	-	47,2
6052 Kattowitz Str., Dunantstr.,	719	135	854	15,8	227	1	40,8
6053 Tillypark, Edisonstr.	898	192	1 090	17,6	237	-	37,7
6054 Züricher Str., Rothenburger Str.	686	132	818	16,1	193	-	38,2
6150 Gebersdorfer Str., Gutenstetter Str.,	703	189	892	21,2	262	2	48,3
6151 Windsheimer Str., Bibertstr.,	706	198	904	21,9	295	-	52,5
6152 Asbacher Str., Hainbergstr.,	621	164	785	20,9	267	1	52,8
6153 Windsheimer Str., Windsbacher Str.	739	166	905	18,3	303	3	49,8
6250 Neustädter Str., Roßtaler Str.,	722	260	982	26,5	334	1	57,9
6251 Paracelsusstr., Leubelfingstr.,	731	154	885	17,4	304	2	49,9
6252 Bruckberger Str., Gaismannshofstr.,	661	165	826	20,0	239	1	46,9
6253 Stübacher Str., Seebacher Str.,	798	189	987	19,1	281	-	45,8
6254 Steinmetzstr., Von-der-Tann Str.	393	130	523	24,9	169	-	54,8
6350 Karl-Martell-Str., Dagobertstr.,	728	90	818	11,0	166	1	30,1
6351 Proeslerstr., Virnsberger Str.,	860	184	1 044	17,6	293	3	43,7
6352 Höfen	562	59	621	9,5	181	2	37,4
6450 Leiblstr., Adam-Klein-Str.,	805	120	925	13,0	243	-	38,0
6451 Volzstr., Lenaustr.,	754	86	840	10,2	166	1	28,9
6452 Eberhardshof, Georg-Hennch-Str.,	926	116	1 042	11,1	230	-	32,2
6453 Muggenhofer Str., Fürther Str.,	970	107	1 077	9,9	194	2	26,8
6454 Gertrudstr., Peyerstr.,	952	99	1 051	9,4	244	2	31,6
6455 Fahrradstr., Pestalozzistr.,	945	154	1 099	14,0	234	-	34,0
6550 Ferdinandstr., Adolf-Braun-Str.,	1 362	199	1 561	12,7	196	1	24,0
7050 Bienweg, Bielefelder Str.,	761	180	941	19,1	235	1	42,2
7051 Schnieglinger Str., Detmolder Str.,	638	171	809	21,1	231	1	47,6
7052 Bielefelder Str., Dortmunder Str.	599	176	775	22,7	222	-	49,2
7150 Neumünsterer Str., Brettergartenstr.,	776	136	912	14,9	236	-	39,4
7151 Herderstr., Weihergartenstr.,	822	152	974	15,6	283	2	43,0
7152 Wahlerstr., Neumünster Str.	802	155	957	16,2	334	1	49,5
7250 Aachener Str., Krefelder Str.,	752	170	922	18,4	233	-	42,0
7251 Jülicher Str., Düsseldorfer Str.,	645	247	892	27,7	264	4	54,2

## noch: Ergebnisse der Stadtratswahl 2014 nach Stimmbezirken

ungültige Stimm- zettel	gültige Stimmzettel							gültige Stimmen	Stimm- bezirk
	insgesamt	unverändert		kumuliert verändert		panaschiert verändert			
		Zahl	Zahl	%	Zahl	%	Zahl		
8	9	10	11	12	13	14	15	16	
8	339	168	49,6	98	28,9	73	21,5	21 635	5257
4	353	183	51,8	90	25,5	80	22,7	22 720	5258
6	161	89	55,3	37	23,0	35	21,7	10 037	5259
10	334	174	52,1	92	27,5	68	20,4	21 084	5350
5	356	187	52,5	97	27,2	72	20,2	22 397	5351
6	367	188	51,2	96	26,2	83	22,6	23 111	5352
12	397	204	51,4	77	19,4	116	29,2	24 613	5353
16	342	187	54,7	103	30,1	52	15,2	22 608	5354
12	394	224	56,9	89	22,6	81	20,6	24 977	5355
5	289	191	66,1	41	14,2	57	19,7	18 738	5356
3	214	116	54,2	67	31,3	31	14,5	13 594	5450
5	290	131	45,2	104	35,9	55	19,0	18 288	5451
7	230	110	47,8	84	36,5	36	15,7	14 284	5452
9	292	142	48,6	108	37,0	42	14,4	18 500	5453
3	256	124	48,4	91	35,5	41	16,0	16 732	5454
12	299	146	48,8	84	28,1	69	23,1	19 281	5455
7	322	165	51,2	79	24,5	78	24,2	20 323	5550
8	392	164	41,8	123	31,4	105	26,8	24 349	5551
11	288	146	50,7	84	29,2	58	20,1	18 514	6050
3	216	112	51,9	69	31,9	35	16,2	14 271	6051
2	225	105	46,7	82	36,4	38	16,9	14 432	6052
4	233	125	53,6	65	27,9	43	18,5	15 009	6053
4	189	89	47,1	59	31,2	41	21,7	11 964	6054
5	257	116	45,1	94	36,6	47	18,3	15 705	6150
3	292	138	47,3	99	33,9	55	18,8	18 008	6151
4	263	112	42,6	91	34,6	60	22,8	16 316	6152
3	300	166	55,3	78	26,0	56	18,7	19 025	6153
8	326	183	56,1	84	25,8	59	18,1	21 246	6250
6	298	180	60,4	40	13,4	78	26,2	18 839	6251
7	232	159	68,5	35	15,1	38	16,4	15 337	6252
6	275	150	54,5	64	23,3	61	22,2	17 294	6253
1	168	92	54,8	37	22,0	39	23,2	11 045	6254
-	166	122	73,5	13	7,8	31	18,7	10 877	6350
5	288	152	52,8	88	30,6	48	16,7	18 044	6351
5	176	93	52,8	36	20,5	47	26,7	11 109	6352
6	237	114	48,1	73	30,8	50	21,1	14 903	6450
8	158	76	48,1	45	28,5	37	23,4	9 688	6451
11	219	101	46,1	75	34,2	43	19,6	13 317	6452
3	191	86	45,0	47	24,6	58	30,4	11 669	6453
4	240	135	56,3	54	22,5	51	21,3	15 602	6454
5	229	126	55,0	53	23,1	50	21,8	14 742	6455
3	193	94	48,7	60	31,1	39	20,2	11 680	6550
5	230	126	54,8	47	20,4	57	24,8	14 997	7050
8	223	100	44,8	62	27,8	61	27,4	14 412	7051
1	221	157	71,0	34	15,4	30	13,6	14 658	7052
9	227	119	52,4	58	25,6	50	22,0	14 485	7150
9	274	150	54,7	61	22,3	63	23,0	17 682	7151
8	326	166	50,9	63	19,3	97	29,8	20 611	7152
3	230	129	56,1	51	22,2	50	21,7	14 417	7250
5	259	136	52,5	49	18,9	74	28,6	16 204	7251

## Ergebnisse der Stadtratswahl 2014 nach Stimmbezirken

Stimmbezirk	von den gültigen Stimmen entfielen auf									
	CSU		SPD		Freie Wähler		Grüne		LINKE LISTE	
	Zahl	%	Zahl	%	Zahl	%	Zahl	%	Zahl	%
	17	18	19	20	21	22	23	24	25	26
5257 Füreuthweg, Schopflocher Str.,	6 783	31,4	9 684	44,8	851	3,9	1 606	7,4	394	1,8
5258 Am Röthenbacher Landgr., Kavalastr.	6 717	29,6	10 179	44,8	494	2,2	1 454	6,4	1 126	5,0
5259 Weißenburger Str., Ellingstr.	3 373	33,6	4 117	41,0	401	4,0	378	3,8	388	3,9
5350 Nördlinger Str., Rother Str.,	8 606	40,8	8 336	39,5	382	1,8	1 251	5,9	637	3,0
5351 Leitenweg, Hinter den Hecken	7 978	35,6	9 787	43,7	691	3,1	1 034	4,6	620	2,8
5352 Wemdingener Str., Morgensternstr. (R)	9 126	39,5	9 183	39,7	241	1,0	1 362	5,9	464	2,0
5353 Fritz-Weidner-Str., Südstr.,	9 454	38,4	9 188	37,3	344	1,4	2 216	9,0	903	3,7
5354 Hopfengartenweg, Staudenweg	7 990	35,3	9 582	42,4	468	2,1	1 322	5,8	467	2,1
5355 Castellstr., Brandenburger Str.,	9 173	36,7	10 747	43,0	325	1,3	2 113	8,5	360	1,4
5356 Rednitzstr., Schußleitenweg	6 739	36,0	7 962	42,5	345	1,8	1 481	7,9	312	1,7
5450 Koppenhofer Str., Einsteinring	4 490	33,0	6 341	46,6	331	2,4	344	2,5	573	4,2
5451 Walter-Flex-Str.	6 174	33,8	7 835	42,8	451	2,5	793	4,3	933	5,1
5452 Döppelstr., Reichelsdorfer Schulgasse	5 310	37,2	5 717	40,0	610	4,3	623	4,4	818	5,7
5453 Solnhofener Str., Beilngrieser Str.	6 212	33,6	8 725	47,2	370	2,0	1 228	6,6	481	2,6
5454 Dollnsteiner Str., Eichstätter Platz	4 666	27,9	8 644	51,7	486	2,9	648	3,9	339	2,0
5455 Beim Wahlbaum, Schlößleinsgasse	5 679	29,5	9 255	48,0	630	3,3	1 906	9,9	197	1,0
5550 Holzheim, Mühlhofer Hauptstr.	6 442	31,7	9 336	45,9	738	3,6	1 424	7,0	420	2,1
5551 Lohhofer Str., Krottenbacher Str.	8 192	33,6	11 766	48,3	550	2,3	1 203	4,9	347	1,4
6050 Wallensteinstr., Edisonstr.,	5 618	30,3	9 400	50,8	356	1,9	1 734	9,4	558	3,0
6051 Züricher Str., Elsa-Brändström-Str.,	4 637	32,5	6 226	43,6	337	2,4	996	7,0	752	5,3
6052 Kattowitz Str., Dunantstr.,	4 419	30,6	6 890	47,7	607	4,2	676	4,7	785	5,4
6053 Tillypark, Edisonstr.	4 636	30,9	7 072	47,1	447	3,0	1 305	8,7	585	3,9
6054 Züricher Str., Rothenburger Str.	5 250	43,9	4 729	39,5	247	2,1	531	4,4	504	4,2
6150 Gebersdorfer Str., Gutenstetter Str.,	4 214	26,8	8 811	56,1	120	0,8	1 314	8,4	303	1,9
6151 Windsheimer Str., Bibertstr.,	7 303	40,6	7 784	43,2	433	2,4	1 036	5,8	486	2,7
6152 Asbacher Str., Hainbergstr.,	5 330	32,7	7 880	48,3	467	2,9	909	5,6	773	4,7
6153 Windsheimer Str., Windsbacher Str.	6 757	35,5	9 534	50,1	339	1,8	879	4,6	276	1,5
6250 Neustädter Str., Roßtaler Str.,	6 536	30,8	9 806	46,2	593	2,8	1 734	8,2	618	2,9
6251 Paracelsusstr., Leubelfingstr.,	4 432	23,5	10 187	54,1	515	2,7	1 459	7,7	719	3,8
6252 Bruckberger Str., Gaismannshofstr.,	5 705	37,2	7 260	47,3	81	0,5	703	4,6	126	0,8
6253 Stübacher Str., Seebacher Str.,	5 508	31,8	8 137	47,1	324	1,9	1 098	6,3	682	3,9
6254 Steinmetzstr., Von-der-Tann Str.	3 612	32,7	3 883	35,2	238	2,2	1 670	15,1	362	3,3
6350 Karl-Martell-Str., Dagobertstr.,	4 213	38,7	4 481	41,2	222	2,0	748	6,9	491	4,5
6351 Proeslerstr., Virnsberger Str.,	6 634	36,8	8 854	49,1	511	2,8	351	1,9	562	3,1
6352 Höfen	3 655	32,9	5 000	45,0	484	4,4	734	6,6	177	1,6
6450 Leiblstr., Adam-Klein-Str.,	3 830	25,7	7 519	50,5	415	2,8	1 077	7,2	517	3,5
6451 Volzstr., Lenaustr.,	2 180	22,5	4 361	45,0	243	2,5	574	5,9	1 192	12,3
6452 Eberhardshof, Georg-Hennch-Str.,	2 944	22,1	7 554	56,7	386	2,9	783	5,9	528	4,0
6453 Muggenhofer Str., Fürther Str.,	1 891	16,2	6 460	55,4	184	1,6	1 345	11,5	831	7,1
6454 Gertrudstr., Peyerstr.,	2 912	18,7	7 209	46,2	479	3,1	1 563	10,0	2 122	13,6
6455 Fahrradstr., Pestalozzistr.,	3 464	23,5	7 273	49,3	197	1,3	1 328	9,0	1 214	8,2
6550 Ferdinandstr., Adolf-Braun-Str.,	3 082	26,4	5 967	51,1	299	2,6	624	5,3	608	5,2
7050 Bienweg, Bielefelder Str.,	3 213	21,4	7 511	50,1	696	4,6	1 354	9,0	480	3,2
7051 Schnieglinger Str., Detmolder Str.,	3 361	23,3	7 545	52,4	313	2,2	1 732	12,0	168	1,2
7052 Bielefelder Str., Dortmunder Str.	4 004	27,3	7 546	51,5	467	3,2	851	5,8	638	4,4
7150 Neumünsterer Str., Brettergartenstr.,	4 934	34,1	6 202	42,8	490	3,4	1 139	7,9	409	2,8
7151 Herderstr., Weihergartenstr.,	4 389	24,8	8 022	45,4	487	2,8	1 724	9,8	1 406	8,0
7152 Wahlerstr., Neumünster Str.	5 552	26,9	9 742	47,3	534	2,6	2 543	12,3	521	2,5
7250 Aachener Str., Krefelder Str.,	4 258	29,5	6 689	46,4	700	4,9	374	2,6	864	6,0
7251 Jülicher Str., Düsseldorfer Str.,	4 426	27,3	7 492	46,2	604	3,7	1 248	7,7	564	3,5

# noch: Ergebnisse der Stadtratswahl 2014 nach Stimmbezirken

von den gültigen Stimmen entfielen auf										Stimm- bezirk
Bürgerinitiative Aus- länderstopp		FDP		Die Guten		ÖDP		PIRATEN		
Zahl 27	% 28	Zahl 29	% 30	Zahl 31	% 32	Zahl 33	% 34	Zahl 35	% 36	
1 346	6,2	64	0,3	383	1,8	332	1,5	192	0,9	5257
1 290	5,7	414	1,8	139	0,6	613	2,7	294	1,3	5258
620	6,2	149	1,5	34	0,3	394	3,9	183	1,8	5259
597	2,8	275	1,3	129	0,6	644	3,1	227	1,1	5350
849	3,8	265	1,2	142	0,6	682	3,0	349	1,6	5351
1 458	6,3	300	1,3	188	0,8	471	2,0	318	1,4	5352
549	2,2	385	1,6	272	1,1	771	3,1	531	2,2	5353
1 138	5,0	335	1,5	257	1,1	800	3,5	249	1,1	5354
690	2,8	347	1,4	185	0,7	722	2,9	315	1,3	5355
885	4,7	242	1,3	127	0,7	401	2,1	244	1,3	5356
889	6,5	147	1,1	146	1,1	151	1,1	182	1,3	5450
1 192	6,5	429	2,3	118	0,6	191	1,0	172	0,9	5451
588	4,1	140	1,0	62	0,4	171	1,2	245	1,7	5452
700	3,8	232	1,3	112	0,6	160	0,9	280	1,5	5453
539	3,2	93	0,6	132	0,8	653	3,9	532	3,2	5454
505	2,6	295	1,5	150	0,8	509	2,6	155	0,8	5455
699	3,4	129	0,6	296	1,5	391	1,9	448	2,2	5550
849	3,5	462	1,9	177	0,7	576	2,4	227	0,9	5551
107	0,6	92	0,5	179	1,0	304	1,6	166	0,9	6050
522	3,7	302	2,1	192	1,3	204	1,4	103	0,7	6051
404	2,8	41	0,3	175	1,2	103	0,7	332	2,3	6052
447	3,0	318	2,1	20	0,1	31	0,2	148	1,0	6053
246	2,1	94	0,8	178	1,5	134	1,1	51	0,4	6054
560	3,6	153	1,0	19	0,1	90	0,6	121	0,8	6150
434	2,4	152	0,8	155	0,9	35	0,2	190	1,1	6151
207	1,3	209	1,3	31	0,2	237	1,5	273	1,7	6152
435	2,3	144	0,8	169	0,9	391	2,1	101	0,5	6153
915	4,3	478	2,2	143	0,7	238	1,1	185	0,9	6250
591	3,1	283	1,5	71	0,4	264	1,4	318	1,7	6251
852	5,6	173	1,1	86	0,6	193	1,3	158	1,0	6252
638	3,7	413	2,4	46	0,3	137	0,8	311	1,8	6253
210	1,9	233	2,1	177	1,6	431	3,9	229	2,1	6254
242	2,2	66	0,6	168	1,5	217	2,0	29	0,3	6350
374	2,1	239	1,3	215	1,2	163	0,9	141	0,8	6351
205	1,8	79	0,7	158	1,4	228	2,1	389	3,5	6352
156	1,0	126	0,8	388	2,6	136	0,9	739	5,0	6450
392	4,0	33	0,3	175	1,8	149	1,5	389	4,0	6451
435	3,3	109	0,8	116	0,9	35	0,3	427	3,2	6452
372	3,2	28	0,2	333	2,9	92	0,8	133	1,1	6453
280	1,8	79	0,5	406	2,6	232	1,5	320	2,1	6454
204	1,4	64	0,4	374	2,5	317	2,2	307	2,1	6455
342	2,9	309	2,6	172	1,5	56	0,5	221	1,9	6550
838	5,6	329	2,2	174	1,2	187	1,2	215	1,4	7050
468	3,2	44	0,3	25	0,2	465	3,2	291	2,0	7051
433	3,0	220	1,5	210	1,4	263	1,8	26	0,2	7052
496	3,4	328	2,3	63	0,4	349	2,4	75	0,5	7150
659	3,7	284	1,6	266	1,5	158	0,9	287	1,6	7151
334	1,6	811	3,9	250	1,2	171	0,8	153	0,7	7152
305	2,1	262	1,8	165	1,1	500	3,5	300	2,1	7250
172	1,1	414	2,6	102	0,6	1 010	6,2	172	1,1	7251

## Ergebnisse der Stadtratswahl 2014 nach Stimmbezirken

Stimmbezirk	Wahlberechtigte				Wähler		Wahlbeteiligung
	lt. Wählerliste		insgesamt	dar. mit Wahrschein	insgesamt	dar. mit Wahrschein	
	ohne Wahrschein	mit Wahrschein					
	Zahl	Zahl	Zahl	%	Zahl	Zahl	
1	2	3	4	5	6	7	
7252 Wolgaster Str., Staffelsteiner Str.,	789	248	1 037	23,9	391	-	59,4
7253 Albert-Ortmann-Str., Rostocker Str.,	745	290	1 035	28,0	388	1	62,8
7255 Kriegsopfersiedlung, Wetzendorf	641	125	766	16,3	317	2	55,9
7256 Karl-May Weg, Wismarer Str.	634	256	890	28,8	315	3	61,1
7257 Pretzfelder Str., Forchheimer Str.	488	162	650	24,9	237	-	59,0
7258 Zeisigweg, Düsseldorfer Str.	633	131	764	17,1	201	1	41,7
7350 Buch	506	88	594	14,8	234	-	52,8
7351 Höfles	186	37	223	16,6	94	-	57,2
7352 Spargelfeldweg, Walter-Braun-Str.,	323	61	384	15,9	155	1	54,5
7450 Sylter Str., Helgolander Str.,	604	275	879	31,3	359	-	69,2
7451 Sonnengartenstr., Mittelstr.,	676	272	948	28,7	375	-	65,5
7452 Äußere Bucher Str., Horneckerweg	825	231	1 056	21,9	359	1	53,7
7453 Am Thoner Espan, Margaretenstr.,	832	240	1 072	22,4	410	1	58,4
7550 Almoshof, Lohe	686	175	861	20,3	299	-	53,1
7650 Kraftshof	477	147	624	23,6	263	1	63,3
7750 Neunhof	940	269	1 209	22,2	490	2	60,5
7850 Wiesbadener Str., Kronacher Str.,	909	225	1 134	19,8	403	4	53,1
7851 Boxdorfer Hauptstr., Sacker Str.,	858	204	1 062	19,2	373	1	52,4
7950 Kleingründlacher Str., Wetzlarer Str. (R)	851	240	1 091	22,0	412	1	57,6
7951 Reutleser Str., Kitzinger Str. (R)	702	237	939	25,2	378	-	63,1
7952 Am Pfarrbaum, Tabakfeldstr.,	754	170	924	18,4	371	3	56,5
7953 Volkacher Str., Schweinfurter Str.,	677	256	933	27,4	348	1	62,0
8050 Cochlaeusweg, Fraunhoferstr.,	865	190	1 055	18,0	289	3	43,4
8051 Meisenbachstr., Senefelderstr.,	692	173	865	20,0	273	-	49,7
8052 Schleifweg (R)	665	236	901	26,2	263	-	52,9
8150 Willibaldstr., Längenstr.,	875	194	1 069	18,1	326	-	46,9
8151 Leipziger Platz, Carl-von-Linde-Str.,	979	141	1 120	12,6	296	1	37,7
8152 Kasseler Str., Culmer Str. (R)	868	212	1 080	19,6	367	3	51,5
8153 Coburger Str., Weimarer Str.,	982	108	1 090	9,9	243	-	31,3
8154 Sonneberger Str., Chemnitzer Str.,	913	124	1 037	12,0	266	2	36,3
8250 Bessemerstr., Klingenhofstr. (R)	636	167	803	20,8	194	-	43,0
8251 Nordostpark, Schafhofstr.,	408	59	467	12,6	85	-	29,6
8252 Stadenstr.,	218	46	264	17,4	90	1	49,5
8350 Kilianstr., Georg-Buchner-Str.,	780	317	1 097	28,9	360	-	59,0
8351 Marienbergstr., Herrnhüttestr.,	543	184	727	25,3	281	2	61,3
8352 Christian-Wildner-Str., Flataustr.,	541	213	754	28,2	289	2	63,6
8353 Hugo Distler Str., Egloffsteiner Str.	529	163	692	23,6	307	-	65,7
8450 Jungermannstr., Carl-Schurz-Str.,	739	103	842	12,2	307	2	47,3
8451 Hasensprung, Am Bauernwald	739	160	899	17,8	333	-	53,2
8452 Hiltpoltsteiner Str., Ermreuther Str.,	652	212	864	24,5	319	4	58,7
8453 Hofer Str., Bierweg	653	196	849	23,1	340	1	60,8
8454 Neuwieder Str., Bierweg	733	224	957	23,4	306	2	53,0
8550 Flughafenstr., Rathsbergstr.,	488	127	615	20,7	216	-	53,8
8551 Ernst-Heinkel-Weg, Gustav-Weißkopf-Weg	546	115	661	17,4	185	-	43,7
8650 Ehrenbürgweg, Zum Felsenkeller	520	142	662	21,5	305	4	64,9
8651 Am Schwedenbrunnen, Fuchsweg	491	143	634	22,6	272	-	63,3
8652 Fuchsweg, Hahnenbalz	465	123	588	20,9	242	1	59,9
9050 Steinplattenweg, Bülowstr.,	697	282	979	28,8	338	4	60,2
9051 Oedenberger Str., Bismarckstr. (R)	741	240	981	24,5	330	-	55,8
9052 Regiomontanusweg, Tauroggenstr.,	685	181	866	20,9	222	4	44,1

## noch: Ergebnisse der Stadtratswahl 2014 nach Stimmbezirken

ungültige Stimm- zettel	gültige Stimmzettel							gültige Stimmen	Stimm- bezirk
	insgesamt	unverändert		kumuliert verändert		panaschiert verändert			
		Zahl	Zahl	%	Zahl	%	Zahl		
8	9	10	11	12	13	14	15	16	
7	384	251	65,4	45	11,7	88	22,9	24 990	7252
9	379	180	47,5	66	17,4	133	35,1	24 532	7253
8	309	153	49,5	85	27,5	71	23,0	19 295	7255
5	310	188	60,6	46	14,8	76	24,5	20 097	7256
8	229	118	51,5	47	20,5	64	27,9	14 877	7257
5	196	89	45,4	54	27,6	53	27,0	12 164	7258
4	230	77	33,5	68	29,6	85	37,0	14 392	7350
2	92	36	39,1	21	22,8	35	38,0	5 662	7351
3	152	47	30,9	40	26,3	65	42,8	9 237	7352
11	348	171	49,1	79	22,7	98	28,2	22 789	7450
6	369	230	62,3	47	12,7	92	24,9	23 855	7451
8	351	227	64,7	48	13,7	76	21,7	22 490	7452
10	400	217	54,3	73	18,3	110	27,5	25 691	7453
3	296	106	35,8	103	34,8	87	29,4	18 239	7550
8	255	89	34,9	52	20,4	114	44,7	14 856	7650
7	483	183	37,9	130	26,9	170	35,2	30 541	7750
4	399	227	56,9	72	18,0	100	25,1	25 746	7850
6	367	215	58,6	68	18,5	84	22,9	22 998	7851
7	405	175	43,2	114	28,1	116	28,6	25 776	7950
3	375	205	54,7	96	25,6	74	19,7	23 948	7951
9	362	147	40,6	119	32,9	96	26,5	22 575	7952
7	341	178	52,2	93	27,3	70	20,5	21 808	7953
6	283	165	58,3	43	15,2	75	26,5	17 818	8050
3	270	157	58,1	54	20,0	59	21,9	17 582	8051
3	260	134	51,5	61	23,5	65	25,0	16 284	8052
9	317	177	55,8	79	24,9	61	19,2	20 404	8150
7	289	159	55,0	66	22,8	64	22,1	18 342	8151
7	360	205	56,9	47	13,1	108	30,0	22 888	8152
4	239	111	46,4	82	34,3	46	19,2	14 925	8153
9	257	123	47,9	75	29,2	59	23,0	15 956	8154
4	190	93	48,9	47	24,7	50	26,3	12 090	8250
1	84	41	48,8	23	27,4	20	23,8	4 428	8251
1	89	57	64,0	17	19,1	15	16,9	5 357	8252
5	355	180	50,7	82	23,1	93	26,2	22 437	8350
2	279	170	60,9	43	15,4	66	23,7	18 122	8351
9	280	152	54,3	61	21,8	67	23,9	18 718	8352
5	302	169	56,0	34	11,3	99	32,8	19 897	8353
12	295	151	51,2	72	24,4	72	24,4	18 971	8450
13	320	139	43,4	78	24,4	103	32,2	20 693	8451
7	312	156	50,0	68	21,8	88	28,2	19 625	8452
7	333	181	54,4	52	15,6	100	30,0	21 367	8453
4	302	149	49,3	66	21,9	87	28,8	19 196	8454
4	212	114	53,8	50	23,6	48	22,6	14 012	8550
11	174	96	55,2	54	31,0	24	13,8	11 493	8551
3	302	139	46,0	85	28,1	78	25,8	19 036	8650
5	267	136	50,9	64	24,0	67	25,1	17 127	8651
6	236	113	47,9	62	26,3	61	25,8	15 078	8652
6	332	174	52,4	57	17,2	101	30,4	20 772	9050
7	323	186	57,6	64	19,8	73	22,6	21 165	9051
5	217	113	52,1	46	21,2	58	26,7	13 895	9052



## Ergebnisse der Stadtratswahl 2014 nach Stimmbezirken

Stimmbezirk	von den gültigen Stimmen entfielen auf									
	CSU		SPD		Freie Wähler		Grüne		LINKE LISTE	
	Zahl	%	Zahl	%	Zahl	%	Zahl	%	Zahl	%
	17	18	19	20	21	22	23	24	25	26
7252 Wolgaster Str., Staffelsteiner Str.,	8 367	33,5	10 355	41,4	915	3,7	2 860	11,4	700	2,8
7253 Albert-Ortmann-Str., Rostocker Str.,	7 857	32,0	9 246	37,7	1 120	4,6	2 916	11,9	406	1,7
7255 Kriegsopfersiedlung, Wetzendorf	6 999	36,3	8 249	42,8	532	2,8	1 660	8,6	552	2,9
7256 Karl-May Weg, Wismarer Str.	7 818	38,9	6 692	33,3	561	2,8	2 450	12,2	265	1,3
7257 Pretzfelder Str., Forchheimer Str.	5 281	35,5	6 275	42,2	370	2,5	767	5,2	401	2,7
7258 Zeisigweg, Düsseldorfer Str.	3 820	31,4	4 737	38,9	473	3,9	825	6,8	584	4,8
7350 Buch	5 795	40,3	5 137	35,7	749	5,2	1 253	8,7	221	1,5
7351 Höfles	3 222	56,9	1 082	19,1	277	4,9	285	5,0	230	4,1
7352 Spargelfeldweg, Walter-Braun-Str.,	4 395	47,6	2 990	32,4	145	1,6	993	10,8	32	0,3
7450 Sylter Str., Helgolander Str.,	8 446	37,1	9 028	39,6	906	4,0	1 759	7,7	431	1,9
7451 Sonnengartenstr., Mittelstr.,	7 958	33,4	9 441	39,6	786	3,3	3 305	13,9	593	2,5
7452 Äußere Bucher Str., Horneckerweg	6 086	27,1	9 794	43,5	980	4,4	2 715	12,1	1 030	4,6
7453 Am Thoner Espan, Margaretenstr.,	8 423	32,8	11 096	43,2	551	2,1	2 338	9,1	333	1,3
7550 Almoshof, Lohe	8 739	47,9	5 966	32,7	790	4,3	1 163	6,4	188	1,0
7650 Kraftshof	5 598	37,7	5 187	34,9	999	6,7	1 653	11,1	161	1,1
7750 Neunhof	13 445	44,0	11 097	36,3	1 022	3,3	2 381	7,8	953	3,1
7850 Wiesbadener Str., Kronacher Str.,	9 255	35,9	11 358	44,1	800	3,1	2 164	8,4	426	1,7
7851 Boxdorfer Hauptstr., Sacker Str.,	9 253	40,2	8 815	38,3	760	3,3	1 660	7,2	304	1,3
7950 Kleingründlacher Str., Wetzlarer Str. (R)	8 689	33,7	12 361	48,0	464	1,8	2 426	9,4	302	1,2
7951 Reutleser Str., Kitzinger Str. (R)	9 442	39,4	9 814	41,0	561	2,3	1 525	6,4	694	2,9
7952 Am Pfarrbaum, Tabakfeldstr.,	7 535	33,4	10 634	47,1	1 072	4,7	1 439	6,4	661	2,9
7953 Volkacher Str., Schweinfurter Str.,	8 932	41,0	8 866	40,7	296	1,4	1 692	7,8	392	1,8
8050 Cochlaeusweg, Fraunhoferstr.,	3 570	20,0	8 489	47,6	205	1,2	2 514	14,1	749	4,2
8051 Meisenbachstr., Senefelderstr.,	4 332	24,6	8 193	46,6	428	2,4	2 290	13,0	950	5,4
8052 Schleifweg (R)	2 823	17,3	7 683	47,2	302	1,9	2 467	15,1	812	5,0
8150 Willibaldstr., Längenstr.,	6 613	32,4	8 516	41,7	617	3,0	1 588	7,8	893	4,4
8151 Leipziger Platz, Carl-von-Linde-Str.,	4 171	22,7	8 637	47,1	636	3,5	1 432	7,8	1 265	6,9
8152 Kasseler Str., Culmer Str. (R)	6 092	26,6	9 517	41,6	668	2,9	3 019	13,2	1 416	6,2
8153 Coburger Str., Weimarer Str.,	2 592	17,4	7 589	50,8	415	2,8	1 014	6,8	1 372	9,2
8154 Sonneberger Str., Chemnitzer Str.,	4 492	28,2	7 122	44,6	354	2,2	1 143	7,2	1 387	8,7
8250 Bessemerstr., Klingenhofstr. (R)	2 954	24,4	6 074	50,2	404	3,3	1 036	8,6	670	5,5
8251 Nordostpark, Schafhofstr.,	997	22,5	2 344	52,9	172	3,9	187	4,2	214	4,8
8252 Stadenstr.,	2 178	40,7	2 687	50,2	95	1,8	278	5,2	22	0,4
8350 Kilianstr., Georg-Buchner-Str.,	6 955	31,0	9 948	44,3	1 184	5,3	1 773	7,9	271	1,2
8351 Marienbergstr., Herrnhüttestr.,	3 969	21,9	8 204	45,3	605	3,3	2 957	16,3	538	3,0
8352 Christian-Wildner-Str., Flatastr.,	4 424	23,6	8 195	43,8	611	3,3	2 907	15,5	418	2,2
8353 Hugo Distler Str., Egloffsteiner Str.	4 577	23,0	9 186	46,2	225	1,1	3 005	15,1	1 151	5,8
8450 Jungermannstr., Carl-Schurz-Str.,	3 687	19,4	10 095	53,2	518	2,7	2 739	14,4	856	4,5
8451 Hasensprung, Am Bauernwald	4 284	20,7	8 301	40,1	443	2,1	4 093	19,8	913	4,4
8452 Hiltpoltsteiner Str., Ermreuther Str.,	4 532	23,1	9 822	50,0	693	3,5	1 898	9,7	1 151	5,9
8453 Hofer Str., Bierweg	5 227	24,5	8 748	40,9	572	2,7	4 374	20,5	591	2,8
8454 Neuwieder Str., Bierweg	4 901	25,5	8 659	45,1	412	2,1	2 378	12,4	428	2,2
8550 Flughafenstr., Rathsböschungstr.,	3 780	27,0	6 506	46,4	500	3,6	1 912	13,6	579	4,1
8551 Ernst-Heinkel-Weg, Gustav-Weißkopf-Weg	2 448	21,3	6 447	56,1	266	2,3	741	6,4	169	1,5
8650 Ehrenbürgweg, Zum Felsenkeller	3 304	17,4	9 324	49,0	972	5,1	3 132	16,5	353	1,9
8651 Am Schwedenbrunnen, Fuchsweg	4 491	26,2	8 177	47,7	407	2,4	2 572	15,0	216	1,3
8652 Fuchsweg, Hahnenbalz	4 188	27,8	6 817	45,2	365	2,4	1 941	12,9	162	1,1
9050 Steinplattenweg, Bülowstr.,	7 040	33,9	6 619	31,9	676	3,3	3 297	15,9	630	3,0
9051 Oedenberger Str., Bismarckstr. (R)	6 033	28,5	8 566	40,5	465	2,2	2 976	14,1	710	3,4
9052 Regiomontanusweg, Tauroggenstr.,	3 341	24,0	5 502	39,6	447	3,2	2 513	18,1	667	4,8

# noch: Ergebnisse der Stadtratswahl 2014 nach Stimmbezirken

von den gültigen Stimmen entfielen auf										Stimm- bezirk
Bürgerinitiative Aus- länderstopp		FDP		Die Guten		ÖDP		PIRATEN		
Zahl 27	% 28	Zahl 29	% 30	Zahl 31	% 32	Zahl 33	% 34	Zahl 35	% 36	
297	1,2	465	1,9	304	1,2	198	0,8	529	2,1	7252
323	1,3	1 436	5,9	301	1,2	649	2,6	278	1,1	7253
240	1,2	494	2,6	353	1,8	196	1,0	20	0,1	7255
588	2,9	594	3,0	238	1,2	799	4,0	92	0,5	7256
151	1,0	620	4,2	345	2,3	522	3,5	145	1,0	7257
779	6,4	162	1,3	285	2,3	278	2,3	221	1,8	7258
687	4,8	113	0,8	51	0,4	88	0,6	298	2,1	7350
140	2,5	94	1,7	21	0,4	213	3,8	98	1,7	7351
463	5,0	156	1,7	36	0,4	12	0,1	15	0,2	7352
391	1,7	830	3,6	166	0,7	710	3,1	122	0,5	7450
409	1,7	374	1,6	154	0,6	742	3,1	93	0,4	7451
227	1,0	292	1,3	548	2,4	473	2,1	345	1,5	7452
426	1,7	1 385	5,4	164	0,6	871	3,4	104	0,4	7453
521	2,9	136	0,7	414	2,3	303	1,7	19	0,1	7550
725	4,9	112	0,8	109	0,7	252	1,7	60	0,4	7650
85	0,3	425	1,4	202	0,7	517	1,7	414	1,4	7750
796	3,1	277	1,1	82	0,3	304	1,2	284	1,1	7850
639	2,8	284	1,2	369	1,6	431	1,9	483	2,1	7851
408	1,6	572	2,2	249	1,0	176	0,7	129	0,5	7950
656	2,7	620	2,6	127	0,5	252	1,1	257	1,1	7951
474	2,1	198	0,9	239	1,1	182	0,8	141	0,6	7952
517	2,4	348	1,6	393	1,8	322	1,5	50	0,2	7953
246	1,4	306	1,7	925	5,2	198	1,1	616	3,5	8050
150	0,9	268	1,5	183	1,0	480	2,7	308	1,8	8051
428	2,6	584	3,6	384	2,4	117	0,7	684	4,2	8052
915	4,5	346	1,7	140	0,7	272	1,3	504	2,5	8150
804	4,4	15	0,1	590	3,2	335	1,8	457	2,5	8151
757	3,3	614	2,7	279	1,2	185	0,8	341	1,5	8152
300	2,0	395	2,6	283	1,9	249	1,7	716	4,8	8153
561	3,5	30	0,2	384	2,4	315	2,0	168	1,1	8154
426	3,5	164	1,4	70	0,6	104	0,9	188	1,6	8250
351	7,9	12	0,3	3	0,1	-	-	148	3,3	8251
-	-	13	0,2	-	-	78	1,5	6	0,1	8252
661	2,9	770	3,4	388	1,7	351	1,6	136	0,6	8350
627	3,5	43	0,2	501	2,8	616	3,4	62	0,3	8351
99	0,5	823	4,4	361	1,9	724	3,9	156	0,8	8352
644	3,2	91	0,5	346	1,7	511	2,6	161	0,8	8353
362	1,9	260	1,4	234	1,2	170	0,9	50	0,3	8450
567	2,7	213	1,0	588	2,8	999	4,8	292	1,4	8451
653	3,3	58	0,3	210	1,1	289	1,5	319	1,6	8452
510	2,4	336	1,6	316	1,5	527	2,5	166	0,8	8453
378	2,0	638	3,3	439	2,3	466	2,4	497	2,6	8454
413	2,9	89	0,6	70	0,5	119	0,8	44	0,3	8550
691	6,0	314	2,7	85	0,7	184	1,6	148	1,3	8551
582	3,1	243	1,3	626	3,3	290	1,5	210	1,1	8650
71	0,4	111	0,6	429	2,5	636	3,7	17	0,1	8651
768	5,1	90	0,6	321	2,1	305	2,0	121	0,8	8652
359	1,7	1 015	4,9	554	2,7	331	1,6	251	1,2	9050
641	3,0	922	4,4	231	1,1	339	1,6	282	1,3	9051
367	2,6	322	2,3	204	1,5	141	1,0	391	2,8	9052



## Ergebnisse der Stadtratswahl 2014 nach Stimmbezirken

Stimmbezirk	Wahlberechtigte				Wähler		Wahlbeteiligung
	lt. Wählerliste		insgesamt	dar. mit Wahrschein	insgesamt	dar. mit Wahrschein	
	ohne Wahrschein	mit Wahrschein					
	Zahl	Zahl	Zahl	%	Zahl	Zahl	
1	2	3	4	5	6	7	
9053 Schleiermacherstr., Witzlebenstr.,	628	152	780	19,5	191	-	42,1
9054 Europaplatz, Johann-Soergel-Weg	640	200	840	23,8	189	-	44,1
9055 Jobster Str., Seewiesenweg	833	235	1 068	22,0	289	-	47,0
9056 Dr.-Carlo-Schmid-Str.	796	231	1 027	22,5	284	4	47,6
9057 Gustav-Heinemann Br., Am Ostbahnhof	521	134	655	20,5	178	-	45,7
9150 Volbehrstr., Ganghoferstr.,	868	293	1 161	25,2	390	-	56,4
9151 Esperantostr., Grimmstr.,	797	239	1 036	23,1	409	2	60,2
9152 Günthersbühler Str., Erlenstegenstr.,	718	306	1 024	29,9	379	1	64,0
9250 Ostendstr., Thusneldastr.,	789	222	1 011	22,0	265	-	46,1
9251 Billrothstr., Ebenreuther Str.,	920	156	1 076	14,5	270	-	38,2
9252 Ebenseeestr., Föhrenstr.,	791	255	1 046	24,4	472	-	67,2
9253 Semmelweisstr., Bürgweg	796	206	1 002	20,6	395	1	57,9
9350 Leinburger Str., Böcklerstr. (R)	732	265	997	26,6	417	-	65,9
9351 Dientzenhoferstr., Bothmerstr.,	631	301	932	32,3	350	1	66,7
9352 Fliederweg, Fasanenweg	610	299	909	32,9	331	-	66,2
9353 Drosselweg, Schwanenweg	727	268	995	26,9	402	1	64,7
9450 Unterbürg, Ölsbacher Weg	655	233	888	26,2	360	1	64,2
9451 Rehhofstr., Auerbacher Str.	653	270	923	29,3	359	-	65,4
9452 Artelshofer Str., Hirschbacher Str.	715	176	891	19,8	373	-	59,7
9453 Laufamholzstr., Am Doktorsfeld	700	215	915	23,5	360	1	60,5
9454 Hohensteiner Str., Osternoher Str.,	727	256	983	26,0	353	1	59,4
9455 Henfenfelder Str., Ibsenstr.,	743	202	945	21,4	377	4	58,8
9456 Landenwiesenstr., Hp. Rehhof	688	208	896	23,2	295	2	53,7
9550 Bingstr., Am Tiergarten	729	127	856	14,8	434	1	64,0
9551 Kritzstr., Fallrohrstr.,	789	175	964	18,2	371	1	54,8
9552 Beim Grönacker, Kachletstr.,	817	202	1 019	19,8	423	4	59,1
9553 Aussiger Platz, Heimgartenweg	764	187	951	19,7	328	1	52,2
9554 Urbanstr., Rohrmattenstr.,	660	216	876	24,7	342	3	61,0
9555 Valznerweiherstr., Schedelstr.,	770	242	1 012	23,9	428	2	63,7
9556 Viatisstr., Regensburger Str.,	709	161	870	18,5	373	2	59,4
9650 Flachsroststr., Augraben	714	286	1 000	28,6	358	2	61,5
9651 Am Bauernfeld, Nestroystr.,	779	212	991	21,4	325	3	51,9
9652 Regensburger Str., Puschkinstr.,	844	209	1 053	19,8	326	2	48,7
9653 Fischbacher Hauptstr., Birnthon	785	257	1 042	24,7	290	2	50,0
9750 Brunn, Netzstall	551	119	670	17,8	296	1	60,1
BW 9801	-	-	-	-	589	589	
BW 9802	-	-	-	-	608	608	
BW 9803	-	-	-	-	834	834	
BW 9804	-	-	-	-	608	608	
BW 9805	-	-	-	-	597	597	
BW 9806	-	-	-	-	689	689	
BW 9807	-	-	-	-	614	614	
BW 9808	-	-	-	-	449	449	
BW 9809	-	-	-	-	622	622	
BW 9810	-	-	-	-	619	619	
BW 9811	-	-	-	-	548	548	
BW 9812	-	-	-	-	495	495	
BW 9813	-	-	-	-	532	532	
BW 9814	-	-	-	-	515	515	
BW 9815	-	-	-	-	452	452	

## noch: Ergebnisse der Stadtratswahl 2014 nach Stimmbezirken

ungültige Stimm- zettel	gültige Stimmzettel							gültige Stimmen	Stimm- bezirk
	insgesamt	unverändert		kumuliert verändert		panaschiert verändert			
		Zahl	Zahl	%	Zahl	%	Zahl		
Zahl 8	Zahl 9	Zahl 10	% 11	Zahl 12	% 13	Zahl 14	% 15	Zahl 16	
10	181	93	51,4	48	26,5	40	22,1	11 839	9053
2	187	123	65,8	28	15,0	36	19,3	12 382	9054
2	287	158	55,1	64	22,3	65	22,6	19 132	9055
5	279	165	59,1	54	19,4	60	21,5	17 807	9056
3	175	112	64,0	24	13,7	39	22,3	11 231	9057
5	385	214	55,6	89	23,1	82	21,3	25 300	9150
10	399	195	48,9	93	23,3	111	27,8	26 036	9151
5	374	193	51,6	84	22,5	97	25,9	23 998	9152
10	255	130	51,0	82	32,2	43	16,9	16 271	9250
4	266	139	52,3	58	21,8	69	25,9	17 155	9251
8	464	257	55,4	72	15,5	135	29,1	29 606	9252
4	391	250	63,9	65	16,6	76	19,4	25 441	9253
1	416	224	53,8	89	21,4	103	24,8	26 879	9350
4	346	192	55,5	67	19,4	87	25,1	22 884	9351
4	327	201	61,5	48	14,7	78	23,9	21 783	9352
6	396	228	57,6	93	23,5	75	18,9	25 618	9353
3	357	205	57,4	86	24,1	66	18,5	22 974	9450
8	351	153	43,6	84	23,9	114	32,5	22 802	9451
4	369	199	53,9	89	24,1	81	22,0	23 694	9452
8	352	158	44,9	90	25,6	104	29,5	22 637	9453
9	344	141	41,0	98	28,5	105	30,5	21 853	9454
8	369	171	46,3	84	22,8	114	30,9	23 013	9455
7	288	155	53,8	45	15,6	88	30,6	18 793	9456
32	402	254	63,2	111	27,6	37	9,2	25 713	9550
8	363	167	46,0	95	26,2	101	27,8	22 788	9551
11	412	248	60,2	83	20,1	81	19,7	26 805	9552
5	323	155	48,0	92	28,5	76	23,5	21 055	9553
3	339	178	52,5	89	26,3	72	21,2	22 148	9554
10	418	212	50,7	62	14,8	144	34,4	27 376	9555
10	363	173	47,7	73	20,1	117	32,2	24 030	9556
9	349	215	61,6	61	17,5	73	20,9	22 950	9650
2	323	188	58,2	60	18,6	75	23,2	20 776	9651
9	317	179	56,5	59	18,6	79	24,9	20 826	9652
6	284	134	47,2	75	26,4	75	26,4	17 744	9653
3	293	177	60,4	48	16,4	68	23,2	18 646	9750
7	582	253	43,5	107	18,4	222	38,1	37 949	9801
9	599	276	46,1	148	24,7	175	29,2	38 919	9802
8	826	308	37,3	201	24,3	317	38,4	53 088	9803
13	595	305	51,3	127	21,3	163	27,4	38 943	9804
16	581	283	48,7	134	23,1	164	28,2	37 752	9805
8	681	392	57,6	114	16,7	175	25,7	45 090	9806
6	608	321	52,8	79	13,0	208	34,2	39 881	9807
6	443	225	50,8	88	19,9	130	29,3	29 348	9808
10	612	329	53,8	108	17,6	175	28,6	40 545	9809
19	600	299	49,8	116	19,3	185	30,8	39 935	9810
4	544	281	51,7	131	24,1	132	24,3	36 084	9811
7	488	263	53,9	108	22,1	117	24,0	31 863	9812
17	515	270	52,4	101	19,6	144	28,0	34 318	9813
9	506	308	60,9	73	14,4	125	24,7	33 481	9814
10	442	269	60,9	66	14,9	107	24,2	29 509	9815

## Ergebnisse der Stadtratswahl 2014 nach Stimmbezirken

Stimmbezirk	von den gültigen Stimmen entfielen auf									
	CSU		SPD		Freie Wähler		Grüne		LINKE LISTE	
	Zahl 17	% 18	Zahl 19	% 20	Zahl 21	% 22	Zahl 23	% 24	Zahl 25	% 26
9053 Schleiermacherstr., Witzlebenstr.,	3 023	25,5	5 935	50,1	320	2,7	1 021	8,6	230	1,9
9054 Europaplatz, Johann-Soergel-Weg	2 507	20,2	6 084	49,1	299	2,4	1 092	8,8	473	3,8
9055 Jobster Str., Seewiesenweg	6 130	32,0	7 913	41,4	274	1,4	2 360	12,3	793	4,1
9056 Dr.-Carlo-Schmid-Str.	5 487	30,8	7 727	43,4	480	2,7	1 696	9,5	667	3,7
9057 Gustav-Heinemann Br., Am Ostbahnhof	3 033	27,0	4 537	40,4	329	2,9	1 373	12,2	357	3,2
9150 Volbehrstr., Ganghoferstr.,	9 280	36,7	9 350	37,0	516	2,0	3 016	11,9	391	1,5
9151 Esperantostr., Grimmstr.,	11 032	42,4	7 001	26,9	701	2,7	3 595	13,8	394	1,5
9152 Günthersbühler Str., Erlenstegenstr.,	10 812	45,1	7 616	31,7	804	3,4	1 811	7,5	507	2,1
9250 Ostendstr., Thusneldastr.,	5 619	34,5	6 505	40,0	365	2,2	1 133	7,0	1 048	6,4
9251 Billrothstr., Ebenreuther Str.,	4 516	26,3	7 595	44,3	271	1,6	1 793	10,5	748	4,4
9252 Ebenseestr., Föhrenstr.,	10 246	34,6	10 887	36,8	611	2,1	4 314	14,6	403	1,4
9253 Semmelweisstr., Bürgweg	7 233	28,4	11 601	45,6	593	2,3	3 371	13,3	599	2,4
9350 Leinburger Str., Böcklerstr. (R)	10 402	38,7	10 439	38,8	561	2,1	2 807	10,4	435	1,6
9351 Dientzenhoferstr., Bothmerstr.,	8 721	38,1	7 258	31,7	246	1,1	3 312	14,5	457	2,0
9352 Fliederweg, Fasanenweg	9 146	42,0	8 011	36,8	422	1,9	1 910	8,8	471	2,2
9353 Drosselweg, Schwanenweg	9 709	37,9	11 338	44,3	598	2,3	1 588	6,2	466	1,8
9450 Unterbürg, Ölsbacher Weg	7 822	34,0	10 873	47,3	604	2,6	1 612	7,0	165	0,7
9451 Rehhofstr., Auerbacher Str.	7 254	31,8	10 148	44,5	699	3,1	2 407	10,6	345	1,5
9452 Artelshofer Str., Hirschbacher Str.	8 232	34,7	10 080	42,5	861	3,6	1 483	6,3	693	2,9
9453 Laufamholzstr., Am Doktorsfeld	8 342	36,9	8 774	38,8	729	3,2	2 302	10,2	634	2,8
9454 Hohensteiner Str., Osternoher Str.,	8 489	38,8	8 430	38,6	874	4,0	2 016	9,2	693	3,2
9455 Henfenfelder Str., Ibsenstr.,	8 130	35,3	8 951	38,9	1 190	5,2	2 319	10,1	836	3,6
9456 Landenwiesenstr., Hp. Rehhof	5 627	29,9	7 114	37,9	435	2,3	2 913	15,5	420	2,2
9550 Bingstr., Am Tiergarten	9 943	38,7	12 704	49,4	450	1,8	856	3,3	420	1,6
9551 Kritzstr., Fallrohrstr.,	4 179	18,3	12 220	53,6	533	2,3	2 189	9,6	1 018	4,5
9552 Beim Grönacker, Kachletstr.,	8 650	32,3	11 859	44,2	889	3,3	2 099	7,8	566	2,1
9553 Aussiger Platz, Heimgartenweg	4 649	22,1	11 767	55,9	160	0,8	1 525	7,2	561	2,7
9554 Urbanstr., Rohrmattenstr.,	5 806	26,2	10 779	48,7	148	0,7	2 617	11,8	702	3,2
9555 Valznerweiherstr., Schedelstr.,	7 122	26,0	11 804	43,1	717	2,6	4 212	15,4	828	3,0
9556 Viatisstr., Regensburger Str.,	5 529	23,0	10 192	42,4	251	1,0	2 955	12,3	905	3,8
9650 Flachsroststr., Augrabene	8 126	35,4	10 116	44,1	619	2,7	2 100	9,2	105	0,5
9651 Am Bauernfeld, Nestroystr.,	7 042	33,9	8 614	41,5	310	1,5	2 404	11,6	483	2,3
9652 Regensburger Str., Puschkinstr.,	7 056	33,9	8 508	40,9	909	4,4	1 327	6,4	847	4,1
9653 Fischbacher Hauptstr., Birnthon	6 968	39,3	6 734	38,0	1 026	5,8	713	4,0	353	2,0
9750 Brunn, Netzstall	8 224	44,1	7 449	39,9	295	1,6	1 122	6,0	308	1,7
BW 9801	14 307	37,7	14 907	39,3	1 564	4,1	3 454	9,1	385	1,0
BW 9802	14 804	38,0	15 962	41,0	1 270	3,3	2 224	5,7	718	1,8
BW 9803	24 231	45,6	15 270	28,8	2 295	4,3	4 677	8,8	767	1,4
BW 9804	11 038	28,3	17 884	45,9	926	2,4	3 907	10,0	719	1,8
BW 9805	11 650	30,9	16 479	43,7	1 462	3,9	3 348	8,9	1 295	3,4
BW 9806	15 635	34,7	18 494	41,0	1 903	4,2	4 508	10,0	1 119	2,5
BW 9807	13 915	34,9	14 534	36,4	1 512	3,8	3 489	8,7	1 225	3,1
BW 9808	10 279	35,0	11 347	38,7	1 520	5,2	2 355	8,0	416	1,4
BW 9809	11 344	28,0	17 586	43,4	1 710	4,2	3 035	7,5	1 903	4,7
BW 9810	15 535	38,9	14 341	35,9	1 376	3,4	4 739	11,9	533	1,3
BW 9811	12 025	33,3	15 079	41,8	961	2,7	2 769	7,7	1 037	2,9
BW 9812	10 984	34,5	12 938	40,6	1 051	3,3	2 884	9,1	961	3,0
BW 9813	11 380	33,2	13 082	38,1	1 077	3,1	3 474	10,1	1 573	4,6
BW 9814	11 955	35,7	13 781	41,2	824	2,5	3 240	9,7	1 123	3,4
BW 9815	8 653	29,3	11 927	40,4	1 478	5,0	2 565	8,7	1 000	3,4

# noch: Ergebnisse der Stadtratswahl 2014 nach Stimmbezirken

von den gültigen Stimmen entfielen auf										Stimm- bezirk
Bürgerinitiative Aus- länderstopp		FDP		Die Guten		ÖDP		PIRATEN		
Zahl 27	% 28	Zahl 29	% 30	Zahl 31	% 32	Zahl 33	% 34	Zahl 35	% 36	
441	3,7	122	1,0	199	1,7	399	3,4	149	1,3	9053
569	4,6	95	0,8	274	2,2	524	4,2	465	3,8	9054
166	0,9	476	2,5	173	0,9	615	3,2	232	1,2	9055
366	2,1	345	1,9	107	0,6	580	3,3	352	2,0	9056
694	6,2	188	1,7	323	2,9	246	2,2	151	1,3	9057
461	1,8	1 053	4,2	495	2,0	458	1,8	280	1,1	9150
274	1,1	1 357	5,2	776	3,0	704	2,7	202	0,8	9151
499	2,1	1 005	4,2	247	1,0	462	1,9	235	1,0	9152
559	3,4	311	1,9	218	1,3	116	0,7	397	2,4	9250
440	2,6	480	2,8	133	0,8	448	2,6	731	4,3	9251
522	1,8	1 467	5,0	465	1,6	544	1,8	147	0,5	9252
449	1,8	655	2,6	153	0,6	395	1,6	392	1,5	9253
639	2,4	725	2,7	311	1,2	336	1,3	224	0,8	9350
375	1,6	1 572	6,9	224	1,0	532	2,3	187	0,8	9351
219	1,0	713	3,3	340	1,6	424	1,9	127	0,6	9352
363	1,4	942	3,7	204	0,8	255	1,0	155	0,6	9353
498	2,2	501	2,2	334	1,5	456	2,0	109	0,5	9450
522	2,3	236	1,0	220	1,0	732	3,2	239	1,0	9451
631	2,7	619	2,6	209	0,9	620	2,6	266	1,1	9452
374	1,7	614	2,7	291	1,3	426	1,9	151	0,7	9453
229	1,0	332	1,5	181	0,8	281	1,3	328	1,5	9454
322	1,4	360	1,6	338	1,5	384	1,7	183	0,8	9455
350	1,9	670	3,6	42	0,2	1 030	5,5	192	1,0	9456
370	1,4	717	2,8	9	-	229	0,9	15	0,1	9550
477	2,1	178	0,8	574	2,5	1 059	4,6	361	1,6	9551
941	3,5	418	1,6	398	1,5	597	2,2	388	1,4	9552
992	4,7	226	1,1	472	2,2	220	1,0	483	2,3	9553
318	1,4	315	1,4	611	2,8	714	3,2	138	0,6	9554
304	1,1	479	1,7	766	2,8	827	3,0	317	1,2	9555
558	2,3	488	2,0	1 915	8,0	1 039	4,3	198	0,8	9556
361	1,6	776	3,4	283	1,2	259	1,1	205	0,9	9650
82	0,4	767	3,7	404	1,9	362	1,7	308	1,5	9651
650	3,1	162	0,8	536	2,6	575	2,8	256	1,2	9652
389	2,2	455	2,6	293	1,7	507	2,9	306	1,7	9653
313	1,7	275	1,5	87	0,5	281	1,5	292	1,6	9750
978	2,6	631	1,7	209	0,6	1 305	3,4	209	0,6	9801
1 515	3,9	904	2,3	426	1,1	404	1,0	692	1,8	9802
2 082	3,9	1 222	2,3	1 031	1,9	952	1,8	561	1,1	9803
1 097	2,8	876	2,2	1 299	3,3	639	1,6	558	1,4	9804
1 478	3,9	570	1,5	537	1,4	497	1,3	436	1,2	9805
371	0,8	1 083	2,4	756	1,7	874	1,9	347	0,8	9806
1 056	2,6	1 965	4,9	543	1,4	917	2,3	725	1,8	9807
1 059	3,6	1 162	4,0	427	1,5	628	2,1	155	0,5	9808
1 175	2,9	1 255	3,1	661	1,6	1 036	2,6	840	2,1	9809
814	2,0	954	2,4	570	1,4	649	1,6	424	1,1	9810
2 249	6,2	688	1,9	182	0,5	357	1,0	737	2,0	9811
631	2,0	971	3,0	369	1,2	299	0,9	775	2,4	9812
1 135	3,3	452	1,3	620	1,8	699	2,0	826	2,4	9813
525	1,6	652	1,9	698	2,1	403	1,2	280	0,8	9814
960	3,3	1 001	3,4	441	1,5	871	3,0	613	2,1	9815

## Ergebnisse der Stadtratswahl 2014 nach Stimmbezirken

Stimmbezirk	Wahlberechtigte				Wähler		Wahl- beteili- gung
	lt. Wählerliste		insgesamt	dar. mit Wahl- schein	insgesamt	dar. mit Wahl- schein	
	ohne Wahl- schein	mit Wahl- schein					
	Zahl	Zahl	Zahl	%	Zahl	Zahl	
1	2	3	4	5	6	7	
BW 9816 (R)	-	-	-	-	510	510	-
BW 9817	-	-	-	-	508	508	-
BW 9818	-	-	-	-	547	547	-
BW 9819	-	-	-	-	560	560	-
BW 9820	-	-	-	-	530	530	-
BW 9821	-	-	-	-	713	713	-
BW 9822	-	-	-	-	461	461	-
BW 9823	-	-	-	-	437	437	-
BW 9824	-	-	-	-	505	505	-
BW 9825	-	-	-	-	420	420	-
BW 9826	-	-	-	-	442	442	-
BW 9827	-	-	-	-	441	441	-
BW 9828	-	-	-	-	489	489	-
BW 9829	-	-	-	-	587	587	-
BW 9830	-	-	-	-	428	428	-
BW 9831	-	-	-	-	390	390	-
BW 9832	-	-	-	-	404	404	-
BW 9833	-	-	-	-	507	507	-
BW 9834	-	-	-	-	376	376	-
BW 9835	-	-	-	-	476	476	-
BW 9836	-	-	-	-	501	501	-
BW 9837	-	-	-	-	492	492	-
BW 9838	-	-	-	-	635	635	-
BW 9839	-	-	-	-	415	415	-
BW 9840	-	-	-	-	458	458	-
BW 9841	-	-	-	-	449	449	-
BW 9842	-	-	-	-	581	581	-
BW 9843	-	-	-	-	600	600	-
BW 9844 (R)	-	-	-	-	517	517	-
BW 9845	-	-	-	-	572	572	-
BW 9846	-	-	-	-	593	593	-
BW 9847	-	-	-	-	556	556	-
BW 9848	-	-	-	-	501	501	-
BW 9849	-	-	-	-	457	457	-
BW 9850	-	-	-	-	413	413	-
BW 9851	-	-	-	-	585	585	-
BW 9852	-	-	-	-	507	507	-
BW 9853	-	-	-	-	429	429	-
BW 9854	-	-	-	-	441	441	-
BW 9855	-	-	-	-	582	582	-
BW 9856	-	-	-	-	645	645	-
BW 9857	-	-	-	-	655	655	-
BW 9858	-	-	-	-	524	524	-
BW 9859	-	-	-	-	532	532	-
BW 9860	-	-	-	-	573	573	-
BW 9861	-	-	-	-	604	604	-
BW 9862	-	-	-	-	646	646	-
BW 9863	-	-	-	-	538	538	-
BW 9864	-	-	-	-	606	606	-
BW 9865	-	-	-	-	585	585	-

## noch: Ergebnisse der Stadtratswahl 2014 nach Stimmbezirken

ungültige Stimm- zettel	gültige Stimmzettel							gültige Stimmen	Stimm- bezirk
	insgesamt	unverändert		kumuliert verändert		panaschiert verändert			
	Zahl	Zahl	%	Zahl	%	Zahl	%		
8	9	10	11	12	13	14	15	16	
10	500	269	53,8	87	17,4	144	28,8	33 010	9816
5	503	252	50,1	89	17,7	162	32,2	32 816	9817
8	539	288	53,4	90	16,7	161	29,9	35 000	9818
14	546	299	54,8	91	16,7	156	28,6	36 414	9819
5	525	270	51,4	77	14,7	178	33,9	34 095	9820
11	702	226	32,2	185	26,4	291	41,5	42 242	9821
24	437	181	41,4	85	19,5	171	39,1	28 537	9822
11	426	197	46,2	58	13,6	171	40,1	27 866	9823
12	493	268	54,4	51	10,3	174	35,3	32 775	9824
9	411	191	46,5	83	20,2	137	33,3	26 929	9825
12	430	222	51,6	94	21,9	114	26,5	28 129	9826
9	432	219	50,7	70	16,2	143	33,1	28 527	9827
6	483	231	47,8	87	18,0	165	34,2	32 170	9828
6	581	308	53,0	63	10,8	210	36,1	38 929	9829
6	422	225	53,3	58	13,7	139	32,9	28 218	9830
11	379	194	51,2	74	19,5	111	29,3	24 448	9831
7	397	203	51,1	71	17,9	123	31,0	26 263	9832
3	504	270	53,6	60	11,9	174	34,5	33 228	9833
11	365	195	53,4	52	14,2	118	32,3	24 253	9834
4	472	240	50,8	69	14,6	163	34,5	30 926	9835
7	494	261	52,8	88	17,8	145	29,4	32 275	9836
10	482	243	50,4	100	20,7	139	28,8	31 752	9837
12	623	312	50,1	108	17,3	203	32,6	41 126	9838
6	409	199	48,7	66	16,1	144	35,2	26 258	9839
9	449	200	44,5	89	19,8	160	35,6	29 811	9840
10	439	227	51,7	73	16,6	139	31,7	29 286	9841
15	566	330	58,3	69	12,2	167	29,5	37 081	9842
11	589	296	50,3	119	20,2	174	29,5	39 203	9843
22	495	275	55,6	75	15,2	145	29,3	32 599	9844
4	568	263	46,3	118	20,8	187	32,9	36 619	9845
11	582	288	49,5	99	17,0	195	33,5	38 036	9846
8	548	288	52,6	129	23,5	131	23,9	36 338	9847
7	494	269	54,5	76	15,4	149	30,2	33 543	9848
3	454	249	54,8	68	15,0	137	30,2	29 469	9849
7	406	199	49,0	93	22,9	114	28,1	26 959	9850
11	574	300	52,3	75	13,1	199	34,7	37 918	9851
25	482	274	56,8	75	15,6	133	27,6	32 097	9852
5	424	223	52,6	71	16,7	130	30,7	27 891	9853
9	432	207	47,9	75	17,4	150	34,7	28 689	9854
12	570	280	49,1	98	17,2	192	33,7	37 404	9855
7	638	288	45,1	141	22,1	209	32,8	41 542	9856
14	641	288	44,9	172	26,8	181	28,2	41 750	9857
8	516	294	57,0	82	15,9	140	27,1	33 913	9858
5	527	248	47,1	112	21,3	167	31,7	33 771	9859
4	569	298	52,4	72	12,7	199	35,0	37 901	9860
9	595	289	48,6	123	20,7	183	30,8	38 914	9861
30	616	289	46,9	123	20,0	204	33,1	40 496	9862
14	524	247	47,1	89	17,0	188	35,9	34 977	9863
11	595	258	43,4	179	30,1	158	26,6	38 284	9864
4	581	290	49,9	122	21,0	169	29,1	37 864	9865

## Ergebnisse der Stadtratswahl 2014 nach Stimmbezirken

Stimmbezirk	von den gültigen Stimmen entfielen auf									
	CSU		SPD		Freie Wähler		Grüne		LINKE LISTE	
	Zahl	%	Zahl	%	Zahl	%	Zahl	%	Zahl	%
	17	18	19	20	21	22	23	24	25	26
BW 9816 (R)	10 391	31,5	11 923	36,1	1 405	4,3	3 142	9,5	1 834	5,6
BW 9817	6 813	20,8	15 383	46,9	1 274	3,9	3 405	10,4	1 995	6,1
BW 9818	10 378	29,7	15 393	44,0	1 434	4,1	3 052	8,7	735	2,1
BW 9819	11 426	31,4	15 204	41,8	1 142	3,1	4 203	11,5	1 435	3,9
BW 9820	7 663	22,5	15 139	44,4	965	2,8	4 513	13,2	1 755	5,1
BW 9821	8 730	20,7	17 342	41,1	541	1,3	5 594	13,2	5 254	12,4
BW 9822	6 207	21,8	10 620	37,2	585	2,0	4 356	15,3	2 973	10,4
BW 9823	5 995	21,5	11 202	40,2	541	1,9	4 818	17,3	1 807	6,5
BW 9824	8 735	26,7	12 075	36,8	1 063	3,2	4 700	14,3	2 197	6,7
BW 9825	6 969	25,9	11 485	42,6	879	3,3	3 463	12,9	1 433	5,3
BW 9826	8 391	29,8	10 853	38,6	1 046	3,7	3 619	12,9	998	3,5
BW 9827	7 529	26,4	10 018	35,1	1 094	3,8	4 660	16,3	1 128	4,0
BW 9828	7 726	24,0	13 299	41,3	1 252	3,9	4 118	12,8	1 906	5,9
BW 9829	7 256	18,6	14 610	37,5	1 192	3,1	7 126	18,3	2 743	7,0
BW 9830	6 428	22,8	11 116	39,4	1 050	3,7	4 638	16,4	1 274	4,5
BW 9831	6 816	27,9	8 612	35,2	1 071	4,4	3 171	13,0	1 402	5,7
BW 9832	8 150	31,0	10 537	40,1	827	3,1	2 520	9,6	1 055	4,0
BW 9833	10 498	31,6	9 986	30,1	1 146	3,4	4 618	13,9	2 462	7,4
BW 9834	6 506	26,8	9 108	37,6	1 067	4,4	2 695	11,1	1 166	4,8
BW 9835	8 220	26,6	11 682	37,8	1 571	5,1	4 125	13,3	1 626	5,3
BW 9836	7 985	24,7	13 162	40,8	998	3,1	4 997	15,5	1 426	4,4
BW 9837	14 191	44,7	9 397	29,6	1 066	3,4	2 682	8,4	763	2,4
BW 9838	19 262	46,8	11 354	27,6	1 702	4,1	3 587	8,7	1 033	2,5
BW 9839	12 461	47,5	8 146	31,0	1 616	6,2	1 551	5,9	466	1,8
BW 9840	12 724	42,7	9 598	32,2	1 184	4,0	2 458	8,2	573	1,9
BW 9841	11 549	39,4	9 572	32,7	1 230	4,2	2 952	10,1	525	1,8
BW 9842	11 720	31,6	14 338	38,7	994	2,7	4 165	11,2	1 156	3,1
BW 9843	14 128	36,0	13 597	34,7	1 633	4,2	4 219	10,8	836	2,1
BW 9844 (R)	10 314	31,6	13 389	41,1	1 168	3,6	3 063	9,4	1 132	3,5
BW 9845	18 587	50,8	10 254	28,0	983	2,7	2 908	7,9	355	1,0
BW 9846	17 714	46,6	10 917	28,7	1 748	4,6	2 425	6,4	335	0,9
BW 9847	14 958	41,2	13 397	36,9	1 010	2,8	2 872	7,9	569	1,6
BW 9848	10 352	30,9	13 788	41,1	1 062	3,2	3 774	11,3	468	1,4
BW 9849	8 918	30,3	11 370	38,6	983	3,3	3 199	10,9	1 219	4,1
BW 9850	7 824	29,0	11 233	41,7	777	2,9	3 233	12,0	1 202	4,5
BW 9851	9 798	25,8	15 784	41,6	909	2,4	5 815	15,3	1 726	4,6
BW 9852	9 993	31,1	13 280	41,4	976	3,0	3 454	10,8	629	2,0
BW 9853	8 929	32,0	10 486	37,6	801	2,9	3 313	11,9	677	2,4
BW 9854	7 540	26,3	10 377	36,2	912	3,2	3 846	13,4	1 523	5,3
BW 9855	9 219	24,6	15 670	41,9	1 186	3,2	3 629	9,7	1 640	4,4
BW 9856	12 830	30,9	17 556	42,3	907	2,2	4 529	10,9	931	2,2
BW 9857	10 757	25,8	20 225	48,4	1 070	2,6	3 711	8,9	2 021	4,8
BW 9858	9 052	26,7	14 613	43,1	1 265	3,7	2 912	8,6	1 405	4,1
BW 9859	8 051	23,8	14 477	42,9	1 105	3,3	4 419	13,1	1 662	4,9
BW 9860	8 652	22,8	15 432	40,7	1 340	3,5	5 226	13,8	1 949	5,1
BW 9861	10 225	26,3	17 253	44,3	1 108	2,8	3 844	9,9	1 414	3,6
BW 9862	13 174	32,5	16 085	39,7	763	1,9	4 387	10,8	1 282	3,2
BW 9863	9 427	27,0	13 152	37,6	1 406	4,0	3 937	11,3	1 528	4,4
BW 9864	12 170	31,8	16 179	42,3	1 185	3,1	2 472	6,5	1 783	4,7
BW 9865	13 814	36,5	15 584	41,2	1 534	4,1	2 636	7,0	1 094	2,9



## noch: Ergebnisse der Stadtratswahl 2014 nach Stimmbezirken

von den gültigen Stimmen entfielen auf										Stimm- bezirk
Bürgerinitiative Aus- länderstopp		FDP		Die Guten		ÖDP		PIRATEN		
Zahl 27	% 28	Zahl 29	% 30	Zahl 31	% 32	Zahl 33	% 34	Zahl 35	% 36	
618	1,9	1 159	3,5	645	2,0	772	2,3	1 121	3,4	9816
1 280	3,9	1 261	3,8	590	1,8	523	1,6	292	0,9	9817
1 688	4,8	1 042	3,0	389	1,1	525	1,5	364	1,0	9818
1 186	3,3	580	1,6	268	0,7	637	1,7	333	0,9	9819
942	2,8	906	2,7	620	1,8	974	2,9	618	1,8	9820
394	0,9	503	1,2	1 668	3,9	1 149	2,7	1 067	2,5	9821
949	3,3	1 077	3,8	832	2,9	547	1,9	391	1,4	9822
597	2,1	691	2,5	859	3,1	678	2,4	678	2,4	9823
394	1,2	1 359	4,1	1 135	3,5	800	2,4	317	1,0	9824
409	1,5	800	3,0	389	1,4	279	1,0	823	3,1	9825
727	2,6	547	1,9	809	2,9	897	3,2	242	0,9	9826
723	2,5	1 380	4,8	554	1,9	694	2,4	747	2,6	9827
520	1,6	887	2,8	906	2,8	698	2,2	858	2,7	9828
1 398	3,6	1 092	2,8	1 649	4,2	1 226	3,1	637	1,6	9829
429	1,5	1 512	5,4	950	3,4	619	2,2	202	0,7	9830
154	0,6	848	3,5	907	3,7	915	3,7	552	2,3	9831
561	2,1	630	2,4	731	2,8	762	2,9	490	1,9	9832
906	2,7	1 412	4,2	947	2,9	437	1,3	816	2,5	9833
238	1,0	1 141	4,7	769	3,2	659	2,7	904	3,7	9834
408	1,3	810	2,6	912	2,9	1 176	3,8	396	1,3	9835
903	2,8	820	2,5	740	2,3	735	2,3	509	1,6	9836
380	1,2	1 737	5,5	197	0,6	1 030	3,2	309	1,0	9837
953	2,3	1 524	3,7	559	1,4	1 018	2,5	134	0,3	9838
453	1,7	627	2,4	501	1,9	294	1,1	143	0,5	9839
487	1,6	809	2,7	441	1,5	1 006	3,4	531	1,8	9840
899	3,1	1 532	5,2	245	0,8	684	2,3	98	0,3	9841
1 124	3,0	2 119	5,7	319	0,9	809	2,2	337	0,9	9842
1 014	2,6	2 374	6,1	418	1,1	640	1,6	344	0,9	9843
868	2,7	1 075	3,3	527	1,6	524	1,6	539	1,7	9844
390	1,1	1 977	5,4	368	1,0	470	1,3	327	0,9	9845
1 060	2,8	1 821	4,8	754	2,0	1 095	2,9	167	0,4	9846
670	1,8	1 536	4,2	512	1,4	598	1,6	216	0,6	9847
1 065	3,2	898	2,7	654	1,9	727	2,2	755	2,3	9848
735	2,5	1 005	3,4	674	2,3	732	2,5	634	2,2	9849
577	2,1	531	2,0	632	2,3	459	1,7	491	1,8	9850
606	1,6	969	2,6	1 026	2,7	480	1,3	805	2,1	9851
466	1,5	1 159	3,6	489	1,5	721	2,2	930	2,9	9852
851	3,1	897	3,2	464	1,7	844	3,0	629	2,3	9853
927	3,2	792	2,8	1 240	4,3	573	2,0	959	3,3	9854
1 296	3,5	1 202	3,2	1 351	3,6	1 060	2,8	1 151	3,1	9855
671	1,6	1 279	3,1	979	2,4	1 131	2,7	729	1,8	9856
1 327	3,2	976	2,3	482	1,2	844	2,0	337	0,8	9857
2 096	6,2	749	2,2	650	1,9	475	1,4	696	2,1	9858
863	2,6	799	2,4	768	2,3	702	2,1	925	2,7	9859
1 060	2,8	1 005	2,7	927	2,4	1 263	3,3	1 047	2,8	9860
1 726	4,4	1 000	2,6	738	1,9	852	2,2	754	1,9	9861
901	2,2	941	2,3	1 178	2,9	1 356	3,3	429	1,1	9862
780	2,2	1 148	3,3	976	2,8	1 503	4,3	1 120	3,2	9863
2 043	5,3	957	2,5	634	1,7	481	1,3	380	1,0	9864
842	2,2	612	1,6	135	0,4	1 104	2,9	509	1,3	9865



## Ergebnisse der Stadtratswahl 2014 nach Stimmbezirken

Stimmbezirk	Wahlberechtigte				Wähler		Wahlbeteiligung
	lt. Wählerliste		insgesamt	dar. mit Wahrschein	insgesamt	dar. mit Wahrschein	
	ohne Wahrschein	mit Wahrschein					
	Zahl	Zahl	Zahl	%	Zahl	Zahl	
1	2	3	4	5	6	7	
BW 9866	-	-	-	-	648	648	-
BW 9867	-	-	-	-	616	616	-
BW 9868	-	-	-	-	529	529	-
BW 9869	-	-	-	-	626	626	-
BW 9870	-	-	-	-	626	626	-
BW 9871	-	-	-	-	554	554	-
BW 9872	-	-	-	-	602	602	-
BW 9873	-	-	-	-	523	523	-
BW 9874	-	-	-	-	681	681	-
BW 9875	-	-	-	-	563	563	-
BW 9876	-	-	-	-	560	560	-
BW 9877	-	-	-	-	664	664	-
BW 9878	-	-	-	-	633	633	-
BW 9879	-	-	-	-	649	649	-
BW 9880 (R)	-	-	-	-	664	664	-
BW 9881	-	-	-	-	739	739	-
BW 9882	-	-	-	-	672	672	-
BW 9883	-	-	-	-	661	661	-
BW 9884	-	-	-	-	565	565	-
BW 9885	-	-	-	-	505	505	-
BW 9886	-	-	-	-	537	537	-
BW 9887	-	-	-	-	549	549	-
BW 9888	-	-	-	-	594	594	-
BW 9889	-	-	-	-	617	617	-
BW 9890 (R)	-	-	-	-	569	569	-
BW 9891	-	-	-	-	584	584	-
BW 9892	-	-	-	-	640	640	-
BW 9893	-	-	-	-	588	588	-
BW 9894	-	-	-	-	770	770	-
BW 9895	-	-	-	-	552	552	-
BW 9896	-	-	-	-	696	696	-
BW 9897	-	-	-	-	571	571	-
BW 9898	-	-	-	-	579	579	-
BW 9899	-	-	-	-	572	572	-
BW 9900	-	-	-	-	547	547	-
BW 9901	-	-	-	-	492	492	-
BW 9902	-	-	-	-	487	487	-
BW 9903	-	-	-	-	547	547	-
BW 9904	-	-	-	-	510	510	-
BW 9905	-	-	-	-	487	487	-
BW 9906	-	-	-	-	596	596	-
BW 9907	-	-	-	-	492	492	-
insgesamt	319 303	66 316	385 621	17,2	170 662	60 033	44,3

## noch: Ergebnisse der Stadtratswahl 2014 nach Stimmbezirken

ungültige Stimm- zettel	gültige Stimmzettel							gültige Stimmen	Stimm- bezirk
	insgesamt	unverändert		kumuliert verändert		panaschiert verändert			
	Zahl	Zahl	%	Zahl	%	Zahl	%		
8	9	10	11	12	13	14	15	16	
8	640	269	42,0	159	24,8	212	33,1	40 723	9866
36	580	283	48,8	164	28,3	133	22,9	38 722	9867
10	519	251	48,4	153	29,5	115	22,2	33 577	9868
7	619	288	46,5	170	27,5	161	26,0	40 429	9869
4	622	330	53,1	130	20,9	162	26,0	41 065	9870
9	545	320	58,7	106	19,4	119	21,8	35 483	9871
6	596	252	42,3	212	35,6	132	22,1	38 548	9872
15	508	295	58,1	104	20,5	109	21,5	32 497	9873
8	673	312	46,4	218	32,4	143	21,2	44 129	9874
2	561	306	54,5	110	19,6	145	25,8	36 962	9875
4	556	275	49,5	150	27,0	131	23,6	36 439	9876
11	653	327	50,1	136	20,8	190	29,1	42 535	9877
8	625	294	47,0	150	24,0	181	29,0	41 064	9878
9	640	268	41,9	159	24,8	213	33,3	41 423	9879
13	651	305	46,9	135	20,7	211	32,4	42 608	9880
19	720	335	46,5	158	21,9	227	31,5	47 073	9881
24	648	342	52,8	140	21,6	166	25,6	42 810	9882
11	650	347	53,4	131	20,2	172	26,5	41 620	9883
9	556	265	47,7	172	30,9	119	21,4	36 477	9884
17	488	238	48,8	112	23,0	138	28,3	31 263	9885
3	534	278	52,1	111	20,8	145	27,2	35 101	9886
13	536	222	41,4	137	25,6	177	33,0	35 356	9887
9	585	306	52,3	126	21,5	153	26,2	38 371	9888
10	607	311	51,2	156	25,7	140	23,1	39 858	9889
25	544	287	52,8	138	25,4	119	21,9	35 658	9890
21	563	284	50,4	137	24,3	142	25,2	36 737	9891
5	635	300	47,2	174	27,4	161	25,4	41 511	9892
11	577	324	56,2	105	18,2	148	25,6	37 178	9893
23	747	305	40,8	236	31,6	206	27,6	43 565	9894
10	542	271	50,0	117	21,6	154	28,4	35 794	9895
49	647	289	44,7	156	24,1	202	31,2	41 034	9896
8	563	267	47,4	137	24,3	159	28,2	36 753	9897
11	568	234	41,2	178	31,3	156	27,5	35 848	9898
9	563	235	41,7	181	32,1	147	26,1	36 937	9899
8	539	237	44,0	162	30,1	140	26,0	33 210	9900
5	487	230	47,2	148	30,4	109	22,4	30 532	9901
9	478	217	45,4	141	29,5	120	25,1	29 718	9902
34	513	239	46,6	114	22,2	160	31,2	33 281	9903
6	504	234	46,4	114	22,6	156	31,0	31 974	9904
5	482	236	49,0	95	19,7	151	31,3	31 195	9905
5	591	273	46,2	170	28,8	148	25,0	38 621	9906
7	485	222	45,8	109	22,5	154	31,8	30 584	9907
3 809	166 853	85 526	51,3	38 727	23,2	42 600	25,5	10 734 449	insg.

## Ergebnisse der Stadtratswahl 2014 nach Stimmbezirken

Stimmbezirk	von den gültigen Stimmen entfielen auf									
	CSU		SPD		Freie Wähler		Grüne		LINKE LISTE	
	Zahl 17	% 18	Zahl 19	% 20	Zahl 21	% 22	Zahl 23	% 24	Zahl 25	% 26
BW 9866	16 066	39,5	16 428	40,3	1 251	3,1	1 817	4,5	187	0,5
BW 9867	15 005	38,8	16 354	42,2	920	2,4	1 163	3,0	1 105	2,9
BW 9868	10 911	32,5	15 247	45,4	1 011	3,0	1 410	4,2	1 449	4,3
BW 9869	15 418	38,1	17 381	43,0	889	2,2	1 529	3,8	401	1,0
BW 9870	12 575	30,6	19 198	46,8	1 130	2,8	2 636	6,4	1 520	3,7
BW 9871	10 260	28,9	18 104	51,0	721	2,0	1 643	4,6	1 201	3,4
BW 9872	6 994	18,1	24 775	64,3	564	1,5	1 006	2,6	1 867	4,8
BW 9873	8 512	26,2	15 586	48,0	554	1,7	1 289	4,0	1 773	5,5
BW 9874	8 510	19,3	26 749	60,6	1 120	2,5	2 254	5,1	1 840	4,2
BW 9875	15 057	40,7	13 948	37,7	1 570	4,2	2 808	7,6	966	2,6
BW 9876	10 568	29,0	19 110	52,4	792	2,2	1 853	5,1	672	1,8
BW 9877	13 234	31,1	19 070	44,8	1 095	2,6	3 169	7,5	935	2,2
BW 9878	13 803	33,6	17 960	43,7	2 010	4,9	2 598	6,3	837	2,0
BW 9879	14 891	35,9	19 106	46,1	1 453	3,5	1 640	4,0	198	0,5
BW 9880 (R)	16 254	38,1	18 470	43,3	857	2,0	2 138	5,0	528	1,2
BW 9881	22 625	48,1	16 305	34,6	1 478	3,1	1 627	3,5	620	1,3
BW 9882	16 569	38,7	16 462	38,5	1 548	3,6	3 076	7,2	725	1,7
BW 9883	15 775	37,9	18 094	43,5	1 136	2,7	2 796	6,7	536	1,3
BW 9884	13 616	37,3	16 026	43,9	1 045	2,9	2 134	5,9	610	1,7
BW 9885	10 131	32,4	13 518	43,2	988	3,2	1 629	5,2	945	3,0
BW 9886	13 209	37,6	13 790	39,3	813	2,3	2 968	8,5	346	1,0
BW 9887	15 396	43,5	12 530	35,4	1 926	5,4	2 403	6,8	419	1,2
BW 9888	13 821	36,0	16 066	41,9	821	2,1	2 636	6,9	549	1,4
BW 9889	13 015	32,7	18 818	47,2	1 153	2,9	1 622	4,1	1 104	2,8
BW 9890 (R)	11 599	32,5	15 896	44,6	754	2,1	1 858	5,2	1 008	2,8
BW 9891	13 882	37,8	15 312	41,7	939	2,6	1 859	5,1	810	2,2
BW 9892	14 910	35,9	18 295	44,1	1 156	2,8	2 704	6,5	1 220	2,9
BW 9893	13 121	35,3	16 200	43,6	1 682	4,5	2 298	6,2	865	2,3
BW 9894	12 174	27,9	19 627	45,1	1 170	2,7	2 601	6,0	3 273	7,5
BW 9895	11 214	31,3	15 987	44,7	1 283	3,6	2 450	6,8	1 309	3,7
BW 9896	14 135	34,4	15 715	38,3	1 429	3,5	2 720	6,6	1 411	3,4
BW 9897	12 344	33,6	16 266	44,3	874	2,4	1 694	4,6	1 200	3,3
BW 9898	11 320	31,6	16 601	46,3	587	1,6	1 697	4,7	1 500	4,2
BW 9899	13 539	36,7	14 291	38,7	796	2,2	1 957	5,3	2 036	5,5
BW 9900	10 508	31,6	15 542	46,8	1 061	3,2	1 603	4,8	1 294	3,9
BW 9901	10 703	35,1	12 958	42,4	518	1,7	1 665	5,5	1 703	5,6
BW 9902	7 697	25,9	12 347	41,5	703	2,4	2 504	8,4	2 472	8,3
BW 9903	9 044	27,2	14 047	42,2	917	2,8	3 005	9,0	1 753	5,3
BW 9904	6 629	20,7	13 648	42,7	751	2,3	4 250	13,3	1 954	6,1
BW 9905	6 155	19,7	14 904	47,8	1 053	3,4	3 502	11,2	1 770	5,7
BW 9906	11 835	30,6	17 104	44,3	900	2,3	3 435	8,9	1 552	4,0
BW 9907	8 625	28,2	13 489	44,1	1 009	3,3	1 838	6,0	1 847	6,0
insgesamt	3 156 184	29,4	4 730 465	44,1	297 213	2,8	967 607	9,0	443 770	4,1

## noch: Ergebnisse der Stadtratswahl 2014 nach Stimmbezirken

von den gültigen Stimmen entfielen auf										Stimm- bezirk
Bürgerinitiative Aus- länderstopp		FDP		Die Guten		ÖDP		PIRATEN		
Zahl 27	% 28	Zahl 29	% 30	Zahl 31	% 32	Zahl 33	% 34	Zahl 35	% 36	
1 949	4,8	914	2,2	495	1,2	1 196	2,9	420	1,0	9866
1 993	5,1	581	1,5	127	0,3	1 379	3,6	95	0,2	9867
1 801	5,4	192	0,6	521	1,6	589	1,8	446	1,3	9868
2 223	5,5	670	1,7	387	1,0	1 179	2,9	352	0,9	9869
1 125	2,7	478	1,2	299	0,7	1 502	3,7	602	1,5	9870
1 433	4,0	376	1,1	493	1,4	611	1,7	641	1,8	9871
1 574	4,1	222	0,6	328	0,9	661	1,7	557	1,4	9872
2 395	7,4	560	1,7	458	1,4	505	1,6	865	2,7	9873
2 468	5,6	199	0,5	323	0,7	261	0,6	405	0,9	9874
996	2,7	603	1,6	276	0,7	398	1,1	340	0,9	9875
1 236	3,4	582	1,6	302	0,8	801	2,2	523	1,4	9876
1 744	4,1	840	2,0	586	1,4	1 315	3,1	547	1,3	9877
1 104	2,7	1 051	2,6	602	1,5	833	2,0	266	0,6	9878
1 201	2,9	984	2,4	162	0,4	1 485	3,6	303	0,7	9879
1 190	2,8	1 016	2,4	590	1,4	1 258	3,0	307	0,7	9880
917	1,9	1 840	3,9	251	0,5	933	2,0	477	1,0	9881
1 802	4,2	1 156	2,7	153	0,4	690	1,6	629	1,5	9882
1 383	3,3	424	1,0	372	0,9	561	1,3	543	1,3	9883
1 171	3,2	599	1,6	337	0,9	632	1,7	307	0,8	9884
1 912	6,1	707	2,3	271	0,9	660	2,1	502	1,6	9885
770	2,2	721	2,1	567	1,6	1 489	4,2	428	1,2	9886
754	2,1	743	2,1	177	0,5	783	2,2	225	0,6	9887
1 834	4,8	762	2,0	263	0,7	885	2,3	734	1,9	9888
1 525	3,8	941	2,4	418	1,0	575	1,4	687	1,7	9889
2 532	7,1	577	1,6	331	0,9	603	1,7	500	1,4	9890
1 904	5,2	667	1,8	250	0,7	853	2,3	261	0,7	9891
1 183	2,8	527	1,3	496	1,2	524	1,3	496	1,2	9892
1 126	3,0	685	1,8	253	0,7	540	1,5	408	1,1	9893
1 632	3,7	817	1,9	809	1,9	622	1,4	840	1,9	9894
1 384	3,9	326	0,9	417	1,2	1 013	2,8	411	1,1	9895
2 426	5,9	1 172	2,9	649	1,6	777	1,9	600	1,5	9896
1 702	4,6	1 323	3,6	538	1,5	364	1,0	448	1,2	9897
2 162	6,0	466	1,3	499	1,4	397	1,1	619	1,7	9898
1 940	5,3	743	2,0	354	1,0	687	1,9	594	1,6	9899
1 254	3,8	432	1,3	659	2,0	249	0,7	608	1,8	9900
1 179	3,9	519	1,7	295	1,0	309	1,0	683	2,2	9901
1 330	4,5	264	0,9	773	2,6	1 072	3,6	556	1,9	9902
1 551	4,7	682	2,0	596	1,8	615	1,8	1 071	3,2	9903
1 324	4,1	733	2,3	1 498	4,7	607	1,9	580	1,8	9904
755	2,4	427	1,4	1 189	3,8	593	1,9	847	2,7	9905
1 497	3,9	367	1,0	591	1,5	624	1,6	716	1,9	9906
1 445	4,7	325	1,1	649	2,1	787	2,6	570	1,9	9907
332 468	3,1	216 038	2,0	186 677	1,7	223 525	2,1	180 502	1,7	insg.



## **Ergebnisse der Stadtratswahl 2014 nach Statistischen Bezirken S. 46 bis S. 51**



## Ergebnisse der Stadtratswahl 2014 nach Statistischen Bezirken

Statistischer Bezirk	Wahlberechtigte				Wähler		Wahlbeteiligung
	lt. Wählerliste		insgesamt	dar. mit Wahrschein	insgesamt	dar. mit Wahrschein	
	ohne Wahrschein	mit Wahrschein					
	Zahl	Zahl	Zahl	%	Zahl	Zahl	
1	2	3	4	5	6	7	
01 Altstadt, St. Lorenz	3 428	608	4 036	15,1	776	1	32,8
02 Marienvorstadt	816	176	992	17,7	258	1	42,0
03 Tafelhof	673	66	739	8,9	171	1	31,1
04 Gostenhof	5 021	642	5 663	11,3	1 225	12	31,7
05 Himpfelshof	3 713	875	4 588	19,1	1 436	7	48,4
06 Altstadt, St. Sebald	6 171	1 326	7 498	17,7	2 081	10	43,6
07 St. Johannes	4 982	1 351	6 333	21,3	1 848	11	48,3
08 Pirckheimerstraße	4 953	1 029	5 982	17,2	1 731	12	44,3
09 Wöhrd	6 342	1 219	7 561	16,1	2 144	8	42,8
10 Ludwigsfeld	6 381	1 015	7 396	13,7	1 783	8	36,4
11 Glockenhof	10 234	1 708	11 943	14,3	2 747	18	35,8
12 Guntherstraße	2 221	632	2 853	22,2	935	7	52,6
13 Galgenhof	10 678	1 779	12 457	14,3	2 706	15	34,5
14 Hummelstein	6 537	1 144	7 681	14,9	2 031	10	39,8
15 Gugelstraße	4 505	537	5 042	10,7	914	9	27,6
16 Steinbühl	7 342	827	8 169	10,1	1 517	13	27,6
17 Gibitzenhof/Sandreuth	3 055	305	3 360	9,1	687	4	28,5
19 Schweinau	2 924	279	3 203	8,7	541	5	24,6
20 St. Leonhard	8 166	1 092	9 258	11,8	1 844	13	30,5
21 Sündersbühl	3 475	303	3 778	8,0	776	-	27,8
22 Bärenschanze	5 697	933	6 630	14,1	1 313	7	32,4
23 Sandberg	6 975	1 173	8 148	14,4	2 110	22	38,7
24 Bielingplatz	3 128	811	3 939	20,6	1 280	7	51,0
25 Uhlandstraße	6 661	1 336	7 997	16,7	2 255	15	43,1
26 Maxfeld	6 265	1 385	7 650	18,1	2 231	17	45,3
27 Veilhof	7 394	1 357	8 751	15,5	2 524	14	42,7
28 Tullnau	2 416	321	2 737	11,7	808	2	40,1
29 Gleißhammer	3 761	975	4 736	20,6	1 439	5	48,9
30 Dutzendteich	651	103	754	13,7	169	-	34,8
31 Rangierbahnhof-Siedlung	2 517	480	2 997	16,0	989	2	47,4
32 Langwasser Nordwest	5 035	795	5 830	13,6	1 730	4	42,0
33 Langwasser Nordost	4 217	954	5 171	18,4	1 468	2	45,1
35 Altenfurt Nord/Beuthener Str.	806	154	960	16,0	303	-	46,1
36 Langwasser Südost	6 888	848	7 736	11,0	1 874	4	34,1
37 Langwasser Südwest	5 808	959	6 767	14,2	1 957	3	41,7
38 Altenfurt, Moorenbrunn	5 372	1 522	6 894	22,1	2 285	10	53,0
40 Hasenbuck/Rangierbahnhof	2 526	322	2 848	11,3	628	1	32,3
43 Dianastraße/Katzwanger Str.	1 358	134	1 492	9,0	189	-	20,8
44 Trierer Straße	3 234	950	4 184	22,7	1 799	8	63,4
45 Gartenstadt	4 820	1 284	6 104	21,0	2 298	8	56,6
46 Werderau	2 787	362	3 149	11,5	981	2	41,5
47 Maiach	809	135	944	14,3	345	2	49,3
48 Katzwang/Reichelsd.Ost, -Keller	6 674	1 959	8 633	22,7	2 809	11	53,0
49 Kornburg und Worzeldorf	8 007	2 793	10 800	25,9	3 732	16	57,8
50 Hohe Marter	4 405	584	4 989	11,7	1 128	5	33,1
51 Röthenbach West	5 896	1 023	6 919	14,8	1 879	3	40,5
52 Röthenbach Ost	7 852	1 429	9 281	15,4	2 932	7	45,5
53 Eibach	5 600	1 317	6 917	19,0	2 545	2	54,0
54 Reichelsdorf	5 081	848	5 929	14,3	1 620	3	40,2
55 Krottenbach/Mühlhof	1 596	339	1 935	17,5	729	2	53,4

## noch: Ergebnisse der Stadtratswahl 2014 nach Statistischen Bezirken

ungültige Stimmzett- tel	gültige Stimmzettel							gültige Stimmen	Statistischer Bezirk
	insgesamt	unverändert		kumuliert verändert		panaschiert verändert			
		Zahl	Zahl	%	Zahl	%	Zahl		
8	9	10	11	12	13	14	15	16	
27	749	414	55,3	151	20,2	184	24,6	48 368	01
7	251	142	56,6	34	13,5	75	29,9	16 830	02
5	166	98	59,0	41	24,7	27	16,3	10 327	03
31	1 194	587	49,2	227	19,0	380	31,8	76 265	04
25	1 411	730	51,7	251	17,8	430	30,5	92 395	05
46	2 035	1 124	55,2	332	16,3	579	28,5	130 485	06
39	1 809	1 035	57,2	297	16,4	477	26,4	116 511	07
32	1 699	876	51,6	344	20,2	479	28,2	110 465	08
61	2 083	1 176	56,5	419	20,1	488	23,4	134 170	09
45	1 738	842	48,4	466	26,8	430	24,7	110 425	10
87	2 660	1 513	56,9	519	19,5	628	23,6	172 634	11
19	916	494	53,9	195	21,3	227	24,8	60 273	12
82	2 624	1 333	50,8	591	22,5	700	26,7	162 954	13
49	1 982	1 078	54,4	515	26,0	389	19,6	125 984	14
23	891	501	56,2	197	22,1	193	21,7	57 343	15
66	1 451	804	55,4	358	24,7	289	19,9	90 526	16
29	658	312	47,4	220	33,4	126	19,1	40 480	17
37	504	283	56,2	134	26,6	87	17,3	31 637	19
54	1 790	903	50,4	537	30,0	350	19,6	111 579	20
29	747	405	54,2	215	28,8	127	17,0	46 965	21
39	1 274	632	49,6	266	20,9	376	29,5	81 858	22
61	2 049	1 128	55,1	391	19,1	530	25,9	131 818	23
31	1 249	667	53,4	214	17,1	368	29,5	80 832	24
66	2 189	1 155	52,8	421	19,2	613	28,0	141 596	25
60	2 171	1 153	53,1	473	21,8	545	25,1	139 700	26
67	2 457	1 308	53,2	479	19,5	670	27,3	159 410	27
23	785	441	56,2	162	20,6	182	23,2	50 285	28
37	1 402	735	52,4	304	21,7	363	25,9	89 812	29
3	166	73	44,0	46	27,7	47	28,3	10 360	30
18	971	313	32,2	473	48,7	185	19,1	60 073	31
64	1 666	737	44,2	599	36,0	330	19,8	105 606	32
37	1 431	700	48,9	397	27,7	334	23,3	90 282	33
10	293	166	56,7	72	24,6	55	18,8	18 982	35
54	1 820	977	53,7	509	28,0	334	18,4	115 568	36
50	1 907	944	49,5	656	34,4	307	16,1	120 966	37
42	2 243	1 109	49,4	612	27,3	522	23,3	140 502	38
12	616	303	49,2	195	31,7	118	19,2	38 711	40
6	183	77	42,1	63	34,4	43	23,5	11 466	43
29	1 770	895	50,6	495	28,0	380	21,5	113 974	44
43	2 255	1 197	53,1	679	30,1	379	16,8	144 659	45
22	959	462	48,2	333	34,7	164	17,1	60 006	46
8	337	165	49,0	107	31,8	65	19,3	21 816	47
49	2 760	1 554	56,3	664	24,1	542	19,6	178 063	48
66	3 666	1 753	47,8	1021	27,9	892	24,3	231 755	49
39	1 089	568	52,2	344	31,6	177	16,3	67 309	50
37	1 842	1 003	54,5	567	30,8	272	14,8	116 593	51
56	2 876	1 563	54,3	732	25,5	581	20,2	183 120	52
66	2 479	1 355	54,7	595	24,0	529	21,3	157 528	53
39	1 581	769	48,6	538	34,0	274	17,3	100 679	54
15	714	329	46,1	202	28,3	183	25,6	44 672	55

## Ergebnisse der Stadtratswahl 2014 nach Statistischen Bezirken

Statistischer Bezirk	von den gültigen Stimmen entfielen auf									
	CSU		SPD		Freie Wähler		Grüne		LINKE LISTE	
	Zahl	%	Zahl	%	Zahl	%	Zahl	%	Zahl	%
	17	18	19	20	21	22	23	24	25	26
01 Altstadt, St. Lorenz	12 318	25,5	18 142	37,5	1 427	3,0	5 916	12,2	2 955	6,1
02 Marienvorstadt	5 136	30,5	6 269	37,2	653	3,9	2 155	12,8	887	5,3
03 Tafelhof	2 867	27,8	4 203	40,7	292	2,8	1 005	9,7	913	8,8
04 Gostenhof	9 424	12,4	27 718	36,3	2 037	2,7	15 020	19,7	10 137	13,3
05 Himpfelshof	16 820	18,2	38 596	41,8	2 658	2,9	15 068	16,3	6 526	7,1
06 Altstadt, St. Sebald	29 203	22,4	56 442	43,3	3 454	2,6	17 426	13,4	7 239	5,5
07 St. Johannis	23 911	20,5	49 835	42,8	2 534	2,2	17 887	15,4	6 908	5,9
08 Pirckheimerstraße	23 980	21,7	46 855	42,4	2 702	2,4	16 399	14,8	7 068	6,4
09 Wöhrd	29 328	21,9	60 164	44,8	2 920	2,2	16 611	12,4	6 792	5,1
10 Ludwigsfeld	24 338	22,0	54 040	48,9	2 790	2,5	8 871	8,0	7 581	6,9
11 Glockenhof	31 503	18,2	86 930	50,4	3 204	1,9	19 561	11,3	11 370	6,6
12 Guntherstraße	16 894	28,0	25 899	43,0	990	1,6	8 128	13,5	2 462	4,1
13 Galgenhof	30 693	18,8	75 206	46,2	3 641	2,2	19 474	12,0	12 534	7,7
14 Hummelstein	28 463	22,6	64 617	51,3	3 657	2,9	7 744	6,1	7 764	6,2
15 Gugelstraße	12 197	21,3	29 835	52,0	1 188	2,1	3 835	6,7	3 550	6,2
16 Steinbühl	22 384	24,7	41 853	46,2	1 928	2,1	6 675	7,4	8 158	9,0
17 Gibitzenhof/Sandreuth	10 775	26,6	21 815	53,9	227	0,6	1 553	3,8	2 893	7,1
19 Schweinau	10 496	33,2	14 055	44,4	704	2,2	1 120	3,5	1 856	5,9
20 St. Leonhard	29 314	26,3	50 520	45,3	2 845	2,5	7 436	6,7	7 751	6,9
21 Sündersbühl	11 973	25,5	21 661	46,1	1 335	2,8	2 314	4,9	3 171	6,8
22 Bärenschanze	14 001	17,1	35 228	43,0	1 443	1,8	12 054	14,7	8 402	10,3
23 Sandberg	25 435	19,3	61 567	46,7	3 306	2,5	14 299	10,8	10 453	7,9
24 Bielingplatz	16 016	19,8	36 103	44,7	1 769	2,2	12 464	15,4	5 778	7,1
25 Uhlandstraße	27 630	19,5	62 209	43,9	4 256	3,0	22 078	15,6	9 745	6,9
26 Maxfeld	31 042	22,2	66 343	47,5	3 247	2,3	16 107	11,5	5 873	4,2
27 Veilhof	33 192	20,8	76 319	47,9	3 788	2,4	19 948	12,5	8 677	5,4
28 Tullnau	13 317	26,5	22 218	44,2	1 247	2,5	4 641	9,2	3 206	6,4
29 Gleißhammer	24 199	26,9	39 028	43,5	2 442	2,7	9 810	10,9	3 397	3,8
30 Dutzendteich	2 725	26,3	4 183	40,4	304	2,9	954	9,2	370	3,6
31 Rangierbahnhof-Siedlung	9 939	16,5	40 868	68,0	1 114	1,9	1 836	3,1	2 459	4,1
32 Langwasser Nordwest	33 896	32,1	50 295	47,6	2 292	2,2	4 099	3,9	3 480	3,3
33 Langwasser Nordost	31 085	34,4	40 704	45,1	2 573	2,8	6 588	7,3	3 026	3,4
35 Altenfurt Nord/Beuthener Str.	6 207	32,7	8 861	46,7	392	2,1	1 557	8,2	543	2,9
36 Langwasser Südost	36 665	31,7	56 475	48,9	2 435	2,1	4 241	3,7	5 343	4,6
37 Langwasser Südwest	33 826	28,0	65 166	53,9	2 947	2,4	4 575	3,8	4 728	3,9
38 Altenfurt, Moorenbrunn	51 121	36,4	62 325	44,4	4 155	3,0	8 333	5,9	2 700	1,9
40 Hasenbuck/Rangierbahnhof	8 021	20,7	22 703	58,6	1 078	2,8	1 712	4,4	1 676	4,3
43 Dianastraße/Katzwanger Str.	3 342	29,1	5 385	47,0	233	2,0	253	2,2	878	7,7
44 Trierer Straße	30 510	26,8	58 008	50,9	1 492	1,3	9 513	8,3	3 107	2,7
45 Gartenstadt	25 115	17,4	91 205	63,0	2 844	2,0	8 038	5,6	5 529	3,8
46 Werderau	15 007	25,0	32 470	54,1	1 673	2,8	2 511	4,2	1 812	3,0
47 Maiach	8 522	39,1	9 862	45,2	940	4,3	632	2,9	356	1,6
48 Katzwang/Reichelsd.Ost, -Keller	63 513	35,7	77 126	43,3	5 278	3,0	13 472	7,6	3 548	2,0
49 Kornburg und Worzeldorf	83 229	35,9	103 641	44,7	7 477	3,2	13 416	5,8	4 325	1,9
50 Hohe Marter	23 081	34,3	30 857	45,8	1 263	1,9	2 086	3,1	2 935	4,4
51 Röthenbach West	45 731	39,2	52 312	44,9	2 926	2,5	3 409	2,9	3 816	3,3
52 Röthenbach Ost	64 705	35,3	81 632	44,6	4 339	2,4	9 028	4,9	6 084	3,3
53 Eibach	59 066	37,5	64 785	41,1	2 796	1,8	10 779	6,8	3 763	2,4
54 Reichelsdorf	32 531	32,3	46 517	46,2	2 878	2,9	5 542	5,5	3 341	3,3
55 Krottenbach/Mühlhof	14 634	32,8	21 102	47,2	1 288	2,9	2 627	5,9	767	1,7

# noch: Ergebnisse der Stadtratswahl 2014 nach Statistischen Bezirken

von den gültigen Stimmen entfielen auf										Statistischer Bezirk
Bürgerinitiative Ausländerstopp		FDP		Die Guten		ÖDP		PIRATEN		
Zahl 27	% 28	Zahl 29	% 30	Zahl 31	% 32	Zahl 33	% 34	Zahl 35	% 36	
1 210	2,5	1 833	3,8	1 547	3,2	1 045	2,2	1 975	4,1	01
282	1,7	300	1,8	637	3,8	202	1,2	309	1,8	02
418	4,0	11	0,1	163	1,6	91	0,9	364	3,5	03
1 601	2,1	1 080	1,4	4 513	5,9	1 785	2,3	2 950	3,9	04
1 474	1,6	2 562	2,8	4 328	4,7	2 305	2,5	2 058	2,2	05
2 165	1,7	3 382	2,6	4 000	3,1	3 552	2,7	3 622	2,8	06
2 006	1,7	2 681	2,3	4 349	3,7	3 404	2,9	2 996	2,6	07
2 379	2,2	3 362	3,0	2 862	2,6	2 202	2,0	2 656	2,4	08
4 266	3,2	3 002	2,2	3 300	2,5	4 038	3,0	3 749	2,8	09
2 876	2,6	2 186	2,0	3 171	2,9	1 818	1,6	2 754	2,5	10
5 137	3,0	2 615	1,5	4 919	2,8	3 855	2,2	3 540	2,1	11
699	1,2	1 288	2,1	1 238	2,1	1 253	2,1	1 422	2,4	12
4 767	2,9	2 342	1,4	5 505	3,4	3 974	2,4	4 818	3,0	13
5 644	4,5	1 046	0,8	1 735	1,4	2 167	1,7	3 147	2,5	14
2 021	3,5	798	1,4	1 659	2,9	690	1,2	1 570	2,7	15
3 133	3,5	1 557	1,7	1 237	1,4	1 477	1,6	2 124	2,3	16
1 675	4,1	278	0,7	206	0,5	336	0,8	722	1,8	17
1 042	3,3	838	2,6	164	0,5	444	1,4	918	2,9	19
6 381	5,7	1 927	1,7	1 446	1,3	1 774	1,6	2 185	2,0	20
3 956	8,4	637	1,4	655	1,4	198	0,4	1 065	2,3	21
2 144	2,6	845	1,0	3 458	4,2	1 652	2,0	2 631	3,2	22
4 240	3,2	1 922	1,5	3 601	2,7	2 787	2,1	4 208	3,2	23
1 367	1,7	2 423	3,0	2 063	2,6	1 444	1,8	1 405	1,7	24
2 616	1,8	3 124	2,2	3 582	2,5	3 296	2,3	3 060	2,2	25
3 771	2,7	3 615	2,6	3 687	2,6	2 711	1,9	3 304	2,4	26
3 605	2,3	2 398	1,5	4 037	2,5	3 945	2,5	3 501	2,2	27
1 484	3,0	880	1,8	862	1,7	1 122	2,2	1 308	2,6	28
3 803	4,2	1 210	1,3	2 209	2,5	2 146	2,4	1 568	1,7	29
319	3,1	439	4,2	130	1,3	486	4,7	450	4,3	30
2 230	3,7	217	0,4	290	0,5	600	1,0	520	0,9	31
6 045	5,7	682	0,6	516	0,5	2 923	2,8	1 378	1,3	32
2 015	2,2	512	0,6	595	0,7	1 853	2,1	1 331	1,5	33
564	3,0	112	0,6	183	1,0	154	0,8	409	2,2	35
3 318	2,9	1 596	1,4	936	0,8	2 537	2,2	2 022	1,7	36
5 363	4,4	836	0,7	581	0,5	1 713	1,4	1 231	1,0	37
3 503	2,5	2 626	1,9	1 568	1,1	2 032	1,4	2 139	1,5	38
1 448	3,7	145	0,4	345	0,9	687	1,8	896	2,3	40
840	7,3	64	0,6	201	1,8	29	0,3	241	2,1	43
2 769	2,4	843	0,7	2 161	1,9	3 883	3,4	1 688	1,5	44
6 064	4,2	684	0,5	1 340	0,9	2 367	1,6	1 473	1,0	45
4 372	7,3	312	0,5	457	0,8	773	1,3	619	1,0	46
423	1,9	178	0,8	350	1,6	102	0,5	451	2,1	47
6 380	3,6	2 351	1,3	1 533	0,9	3 458	1,9	1 404	0,8	48
5 254	2,3	3 357	1,4	2 207	1,0	6 446	2,8	2 403	1,0	49
4 547	6,8	501	0,7	544	0,8	655	1,0	840	1,2	50
4 211	3,6	966	0,8	639	0,5	1 822	1,6	761	0,7	51
7 744	4,2	2 218	1,2	1 695	0,9	2 898	1,6	2 777	1,5	52
6 166	3,9	2 149	1,4	1 300	0,8	4 491	2,9	2 233	1,4	53
4 413	4,4	1 336	1,3	720	0,7	1 835	1,8	1 566	1,6	54
1 548	3,5	591	1,3	473	1,1	967	2,2	675	1,5	55

## Ergebnisse der Stadtratswahl 2014 nach Statistischen Bezirken

Statistischer Bezirk	Wahlberechtigte				Wähler		Wahlbeteiligung
	lt. Wählerliste		insgesamt	dar. mit Wahrschein	insgesamt	dar. mit Wahrschein	
	ohne Wahrschein	mit Wahrschein					
	Zahl	Zahl	Zahl	%	Zahl	Zahl	
1	2	3	4	5	6	7	
60 Großreuth/Schweinau	3 749	773	4 522	17,1	1 175	1	41,4
61 Gebersdorf	2 769	717	3 486	20,6	1 127	6	50,8
62 Gaismannshof	3 305	898	4 203	21,4	1 327	4	50,8
63 Höfen	2 150	333	2 483	13,4	640	6	37,7
64 Eberhardshof	5 352	682	6 034	11,3	1 311	5	31,9
65 Muggenhof	1 362	199	1 561	12,7	196	1	24,0
70 Westfriedhof	1 998	527	2 525	20,9	688	2	46,1
71 Schniegling	2 400	443	2 843	15,6	853	3	44,0
72 Wetzendorf	5 327	1 629	6 956	23,4	2 346	11	54,8
73 Buch	1 015	186	1 201	15,5	483	1	54,2
74 Thon	2 937	1 018	3 955	25,7	1 503	2	61,3
75 Almoshof	686	175	861	20,3	299	-	53,1
76 Kraftshof	477	147	624	23,6	263	1	63,3
77 Neunhof	940	269	1 209	22,2	490	2	60,5
78 Boxdorf	1 767	429	2 196	19,5	776	5	52,8
79 Großgründlach	2 984	903	3 887	23,2	1 509	5	59,7
80 Schleifweg	2 222	599	2 821	21,2	825	3	48,4
81 Schoppershof	4 617	779	5 396	14,4	1 498	6	40,7
82 Schafhof	1 262	272	1 534	17,7	369	1	40,0
83 Marienberg	2 393	877	3 270	26,8	1 237	4	62,0
84 Ziegelstein	3 516	895	4 411	20,3	1 605	9	54,6
85 Mooshof	1 034	242	1 276	19,0	401	-	48,6
86 Buchenbühl/Flughafen	1 476	408	1 884	21,7	819	5	62,8
90 St. Jobst	5 541	1 655	7 196	23,0	2 021	12	48,7
91 Erlenstegen	2 383	838	3 221	26,0	1 178	3	60,0
92 Mögeldorf	3 296	839	4 135	20,3	1 402	1	52,3
93 Schmausenbuckstraße	2 700	1 133	3 833	29,6	1 500	2	65,8
94 Laufamholz	4 881	1 560	6 441	24,2	2 477	9	60,2
95 Zerzabelshof	5 238	1 310	6 548	20,0	2 699	14	59,1
96 Fischbach	3 122	964	4 086	23,6	1 299	9	52,9
97 Brunn	551	119	670	17,8	296	1	60,1
99 Briefwahlbezirke	-	-	-		59 550	59 550	
insgesamt	319 303	66 316	385 621	17,2	170 662	60 033	44,3

## noch: Ergebnisse der Stadtratswahl 2014 nach Statistischen Bezirken

ungültige Stimmzet- tel	gültige Stimmzettel							gültige Stimmen	Statistischer Bezirk
	insgesamt	unverändert		kumuliert verändert		panaschiert verändert			
		Zahl	Zahl	%	Zahl	%	Zahl		
8	9	10	11	12	13	14	15	16	
24	1 151	577	50,1	359	31,2	215	18,7	74 190	60
15	1 112	532	47,8	362	32,6	218	19,6	69 054	61
28	1 299	764	58,8	260	20,0	275	21,2	83 761	62
10	630	367	58,3	137	21,7	126	20,0	40 030	63
37	1 274	638	50,1	347	27,2	289	22,7	79 921	64
3	193	94	48,7	60	31,1	39	20,2	11 680	65
14	674	383	56,8	143	21,2	148	22,0	44 067	70
26	827	435	52,6	182	22,0	210	25,4	52 778	71
50	2 296	1 244	54,2	443	19,3	609	26,5	146 576	72
9	474	160	33,8	129	27,2	185	39,0	29 291	73
35	1 468	845	57,6	247	16,8	376	25,6	94 825	74
3	296	106	35,8	103	34,8	87	29,4	18 239	75
8	255	89	34,9	52	20,4	114	44,7	14 856	76
7	483	183	37,9	130	26,9	170	35,2	30 541	77
10	766	442	57,7	140	18,3	184	24,0	48 744	78
26	1 483	705	47,5	422	28,5	356	24,0	94 107	79
12	813	456	56,1	158	19,4	199	24,5	51 684	80
36	1 462	775	53,0	349	23,9	338	23,1	92 515	81
6	363	191	52,6	87	24,0	85	23,4	21 875	82
21	1 216	671	55,2	220	18,1	325	26,7	79 174	83
43	1 562	776	49,7	336	21,5	450	28,8	99 852	84
15	386	210	54,4	104	26,9	72	18,7	25 505	85
14	805	388	48,2	211	26,2	206	25,6	51 241	86
40	1 981	1 124	56,7	385	19,4	472	23,8	128 223	90
20	1 158	602	52,0	266	23,0	290	25,0	75 334	91
26	1 376	776	56,4	277	20,1	323	23,5	88 473	92
15	1 485	845	56,9	297	20,0	343	23,1	97 164	93
47	2 430	1 182	48,6	576	23,7	672	27,7	155 766	94
79	2 620	1 387	52,9	605	23,1	628	24,0	169 915	95
26	1 273	716	56,2	255	20,0	302	23,7	82 296	96
3	293	177	60,4	48	16,4	68	23,2	18 646	97
1 159	58 391	28 805	49,3	12 385	21,2	17 201	29,5	3 809 509	99
3 809	166 853	85 526	51,3	38 727	23,2	42 600	25,5	10 734 449	insges.



## Ergebnisse der Stadtratswahl 2014 nach Statistischen Bezirken

Statistischer Bezirk	von den gültigen Stimmen entfielen auf									
	CSU		SPD		Freie Wähler		Grüne		LINKE LISTE	
	Zahl 17	% 18	Zahl 19	% 20	Zahl 21	% 22	Zahl 23	% 24	Zahl 25	% 26
60 GroBreuth/Schweinau	24 560	33,1	34 317	46,3	1 994	2,7	5 242	7,1	3 184	4,3
61 Gebersdorf	23 604	34,2	34 009	49,2	1 359	2,0	4 138	6,0	1 838	2,7
62 Gaismannshof	25 793	30,8	39 273	46,9	1 751	2,1	6 664	8,0	2 507	3,0
63 Höfen	14 502	36,2	18 335	45,8	1 217	3,0	1 833	4,6	1 230	3,1
64 Eberhardshof	17 221	21,5	40 376	50,5	1 904	2,4	6 670	8,3	6 404	8,0
65 Muggenhof	3 082	26,4	5 967	51,1	299	2,6	624	5,3	608	5,2
70 Westfriedhof	10 578	24,0	22 602	51,3	1 476	3,3	3 937	8,9	1 286	2,9
71 Schniegling	14 875	28,2	23 966	45,4	1 511	2,9	5 406	10,2	2 336	4,4
72 Wetzendorf	48 826	33,3	59 735	40,8	5 275	3,6	13 100	8,9	4 336	3,0
73 Buch	13 412	45,8	9 209	31,4	1 171	4,0	2 531	8,6	483	1,6
74 Thon	30 913	32,6	39 359	41,5	3 223	3,4	10 117	10,7	2 387	2,5
75 Almoshof	8 739	47,9	5 966	32,7	790	4,3	1 163	6,4	188	1,0
76 Kraftshof	5 598	37,7	5 187	34,9	999	6,7	1 653	11,1	161	1,1
77 Neunhof	13 445	44,0	11 097	36,3	1 022	3,3	2 381	7,8	953	3,1
78 Boxdorf	18 508	38,0	20 173	41,4	1 560	3,2	3 824	7,8	730	1,5
79 Großgründlach	34 598	36,8	41 675	44,3	2 393	2,5	7 082	7,5	2 049	2,2
80 Schleifweg	10 725	20,8	24 365	47,1	935	1,8	7 271	14,1	2 511	4,9
81 Schoppershof	23 960	25,9	41 381	44,7	2 690	2,9	8 196	8,9	6 333	6,8
82 Schafhof	6 129	28,0	11 105	50,8	671	3,1	1 501	6,9	906	4,1
83 Marienberg	19 925	25,2	35 533	44,9	2 625	3,3	10 642	13,4	2 378	3,0
84 Ziegelstein	22 631	22,7	45 625	45,7	2 638	2,6	15 482	15,5	3 939	3,9
85 Mooshof	6 228	24,4	12 953	50,8	766	3,0	2 653	10,4	748	2,9
86 Buchenbühl/Flughafen	11 983	23,4	24 318	47,5	1 744	3,4	7 645	14,9	731	1,4
90 St. Jobst	36 594	28,5	52 883	41,2	3 290	2,6	16 328	12,7	4 527	3,5
91 Erlenstegen	31 124	41,3	23 967	31,8	2 021	2,7	8 422	11,2	1 292	1,7
92 Mögeldorf	27 614	31,2	36 588	41,4	1 840	2,1	10 611	12,0	2 798	3,2
93 Schmausenbuckstraße	37 978	39,1	37 046	38,1	1 827	1,9	9 617	9,9	1 829	1,9
94 Laufamholz	53 896	34,6	64 370	41,3	5 392	3,5	15 052	9,7	3 786	2,4
95 Zerzabelshof	45 878	27,0	81 325	47,9	3 148	1,9	16 453	9,7	5 000	2,9
96 Fischbach	29 192	35,5	33 972	41,3	2 864	3,5	6 544	8,0	1 788	2,2
97 Brunn	8 224	44,1	7 449	39,9	295	1,6	1 122	6,0	308	1,7
99 Briefwahlbezirke	1 226 529	32,2	1 566 187	41,1	121 122	3,2	332 903	8,7	135 584	3,6
insgesamt	3 156 184	29,4	4 730 465	44,1	297 213	2,8	967 607	9,0	443 770	4,1

## noch: Ergebnisse der Stadtratswahl 2014 nach Statistischen Bezirken

von den gültigen Stimmen entfielen auf										Statistischer Bezirk
Bürgerinitiative Ausländerstopp		FDP		Die Guten		ÖDP		PIRATEN		
Zahl 27	% 28	Zahl 29	% 30	Zahl 31	% 32	Zahl 33	% 34	Zahl 35	% 36	
1 726	2,3	847	1,1	744	1,0	776	1,0	800	1,1	60
1 636	2,4	658	1,0	374	0,5	753	1,1	685	1,0	61
3 206	3,8	1 580	1,9	523	0,6	1 263	1,5	1 201	1,4	62
821	2,1	384	1,0	541	1,4	608	1,5	559	1,4	63
1 839	2,3	439	0,5	1 792	2,2	961	1,2	2 315	2,9	64
342	2,9	309	2,6	172	1,5	56	0,5	221	1,9	65
1 739	3,9	593	1,3	409	0,9	915	2,1	532	1,2	70
1 489	2,8	1 423	2,7	579	1,1	678	1,3	515	1,0	71
2 855	1,9	4 447	3,0	2 093	1,4	4 152	2,8	1 757	1,2	72
1 290	4,4	363	1,2	108	0,4	313	1,1	411	1,4	73
1 453	1,5	2 881	3,0	1 032	1,1	2 796	2,9	664	0,7	74
521	2,9	136	0,7	414	2,3	303	1,7	19	0,1	75
725	4,9	112	0,8	109	0,7	252	1,7	60	0,4	76
85	0,3	425	1,4	202	0,7	517	1,7	414	1,4	77
1 435	2,9	561	1,2	451	0,9	735	1,5	767	1,6	78
2 055	2,2	1 738	1,8	1 008	1,1	932	1,0	577	0,6	79
824	1,6	1 158	2,2	1 492	2,9	795	1,5	1 608	3,1	80
3 337	3,6	1 400	1,5	1 676	1,8	1 356	1,5	2 186	2,4	81
777	3,6	189	0,9	73	0,3	182	0,8	342	1,6	82
2 031	2,6	1 727	2,2	1 596	2,0	2 202	2,8	515	0,7	83
2 470	2,5	1 505	1,5	1 787	1,8	2 451	2,5	1 324	1,3	84
1 104	4,3	403	1,6	155	0,6	303	1,2	192	0,8	85
1 421	2,8	444	0,9	1 376	2,7	1 231	2,4	348	0,7	86
3 603	2,8	3 485	2,7	2 065	1,6	3 175	2,5	2 273	1,8	90
1 234	1,6	3 415	4,5	1 518	2,0	1 624	2,2	717	1,0	91
1 970	2,2	2 913	3,3	969	1,1	1 503	1,7	1 667	1,9	92
1 596	1,6	3 952	4,1	1 079	1,1	1 547	1,6	693	0,7	93
2 926	1,9	3 332	2,1	1 615	1,0	3 929	2,5	1 468	0,9	94
3 960	2,3	2 821	1,7	4 745	2,8	4 685	2,8	1 900	1,1	95
1 482	1,8	2 160	2,6	1 516	1,8	1 703	2,1	1 075	1,3	96
313	1,7	275	1,5	87	0,5	281	1,5	292	1,6	97
124 505	3,3	97 106	2,5	64 480	1,7	82 124	2,2	58 969	1,5	99
332 468	3,1	216 038	2,0	186 677	1,7	223 525	2,1	180 502	1,7	insges.



## **Ergebnisse der Oberbürgermeister-Erstwahl 2014 nach Stimmbezirken S. 56 bis S. 95**

## Ergebnisse der Oberbürgermeister-Erstwahl 2014 nach Stimmbezirken

Stimmbezirk	Wahlberechtigte				Wähler		Wahlbeteiligung
	lt. Wählerliste		insgesamt	dar. mit Wahrschein	insgesamt	dar. mit Wahrschein	
	ohne Wahrschein	mit Wahrschein					
	Zahl	Zahl	Zahl	%	Zahl	Zahl	
1	2	3	4	5	6	7	
0150 Karl-Grillenberger-Str., Josephsplatz	1 099	230	1 329	17,3	325	-	40,1
0151 Kornmarkt, Lorenzer Str.	1 089	193	1 282	15,1	238	-	32,2
0152 Kaiserstr., Jakobsplatz	1 240	185	1 425	13,0	214	1	26,7
0250 Marienstr., Bahnhofstr.	816	176	992	17,7	258	1	42,0
0350 Dietzstr., Bahnhofplatz	673	66	739	8,9	171	1	31,1
0450 Eberhardshofstr., Untere Kanalstr.	1 182	171	1 353	12,6	310	4	34,1
0451 Obere Kanalstr., Imhoffstr.	980	136	1 116	12,2	224	2	30,9
0452 Knauerstr., Hessestr.	890	126	1 016	12,4	272	1	37,9
0453 Leonhardstr., Schanzäckerstr.	1 062	103	1 165	8,8	253	2	29,6
0454 Gostenhofer Schulgasse, Zufuhrstr.	907	106	1 013	10,5	166	3	25,6
0550 Bärenschanzstr., Roonstr.	864	115	979	11,7	281	-	39,3
0551 Obere Turnstr., Rosenaustr., Am Plärren	779	179	958	18,7	230	1	40,8
0552 Blumenthalstr., Himpfelshofstr.	678	197	875	22,5	316	2	56,3
0553 Deutschherrnstr., Praterstr.	706	249	955	26,1	247	2	49,3
0554 Roonstr., Deutschherrnstr.	686	135	821	16,4	363	2	58,9
0650 Maxtormauer, Egidienplatz	980	171	1 151	14,9	331	2	42,0
0651 Rosental, Laufertormauer (R)	1 124	261	1 386	18,8	367	-	43,5
0652 Judengasse, Neue Gasse	1 032	241	1 273	18,9	353	2	44,7
0653 Neutormauer, Sebalder Platz	1 018	201	1 219	16,5	372	1	45,4
0654 Burg, Paniersplatz	1 089	232	1 321	17,6	339	3	41,3
0655 Hallertor, Hauptmarkt (R)	928	220	1 148	19,2	321	2	45,1
0750 Johannisstr., Großweidenmühlstr.	760	182	942	19,3	260	1	45,0
0751 Burgschmietstr., Hallerwiese	795	254	1 049	24,2	261	2	46,6
0752 Jagdstr., Frommannstr.	896	249	1 145	21,7	420	-	56,4
0753 Palmplatz, Lange Zeile	749	268	1 017	26,4	279	1	51,2
0754 Frauenholzstr., Hallerstr.	841	225	1 066	21,1	310	4	47,8
0755 Kirchenweg, Sandrartstr.	941	173	1 114	15,5	318	3	42,3
0850 Archivstr., Vestnertorgaben	603	96	699	13,7	215	1	43,1
0851 Krelingstr., Friedrichstr.	686	230	916	25,1	267	1	51,8
0852 Schwanhäußerstr., Tuchergartenstr.	1 099	207	1 306	15,8	388	2	43,9
0853 Lindenaststr., Schonhoverstr.	871	164	1 035	15,8	312	3	44,2
0854 Wurzelbauerstr., Veillodterstr. (R)	1 109	168	1 277	13,2	278	2	33,5
0855 Vestnertorgaben, Pilotystr.	585	164	749	21,9	272	3	55,7
0950 Berliner Platz, Rennweg	947	233	1 180	19,7	312	-	44,3
0951 Martin-Richter-Str., Stresemannplatz	953	178	1 131	15,7	314	2	41,8
0952 Feldgasse, Krellerstr. (R)	882	149	1 031	14,5	263	1	38,5
0953 Rathenauplatz, Merckelsgasse (R)	902	140	1 042	13,4	329	2	43,5
0954 Flötnerstr., Waechterstr.	892	147	1 039	14,1	294	-	41,1
0955 Obere Zwingerstr., Wöhrder Hauptstr.	911	198	1 109	17,9	333	2	46,0
0956 Keßlerplatz, Prinzregentenufer	855	174	1 029	16,9	305	1	44,9
1050 SchultheiBallee, Dutzendteichstr. (R)	883	230	1 113	20,7	361	2	51,0
1051 Scharrerstr., Weddigenstr.	730	63	793	7,9	202	-	32,7
1052 Parsberger Str., Regensburger Str.	750	127	877	14,5	199	1	35,7
1053 Bestelmeyerstr., Velburger Str.	779	119	898	13,3	215	-	35,9
1054 Peterstr., Schloßstr.	970	181	1 151	15,7	273	-	38,0
1055 Neubleiche, Schanzenstr.	1 035	166	1 201	13,8	269	3	34,7
1056 Vordere Cramergasse, Gottfriedstr.	1 234	129	1 363	9,5	264	2	27,8
1150 Heideloffplatz, Scheurlstr.	1 256	159	1 415	11,2	240	-	27,1
1151 Strauchstr., Harsdörfferplatz	965	153	1 119	13,7	172	-	27,8
1152 Regensburger Str., Sophienstr.	1 019	157	1 176	13,4	176	2	26,9

## noch: Ergebnisse der Oberbürgermeister-Erstwahl 2014 nach Stimmbezirken

gültige Stimmen	von den gültigen Stimmen entfielen auf										Stimm- bezirk
	Sebastian Brehm CSU		Dr. Ulrich Maly SPD		Jürgen Dörfler Freie Wähler		Achim Mletzko GRÜNE		Marion Padua Linke Liste		
	Zahl 8	%	Zahl 11	%	Zahl 13	%	Zahl 15	%	Zahl 17	%	
324	70	21,6	218	67,3	3	0,9	11	3,4	8	2,5	0150
237	50	21,1	158	66,7	3	1,3	5	2,1	11	4,6	0151
213	44	20,7	128	60,1	6	2,8	8	3,8	8	3,8	0152
257	76	29,6	151	58,8	4	1,6	8	3,1	6	2,3	0250
171	31	18,1	118	69,0	2	1,2	5	2,9	11	6,4	0350
307	32	10,4	211	68,7	3	1,0	4	1,3	40	13,0	0450
221	34	15,4	152	68,8	4	1,8	3	1,4	13	5,9	0451
270	20	7,4	210	77,8	3	1,1	11	4,1	15	5,6	0452
250	23	9,2	183	73,2	4	1,6	11	4,4	14	5,6	0453
163	29	17,8	95	58,3	3	1,8	4	2,5	13	8,0	0454
279	39	14,0	203	72,8	3	1,1	8	2,9	11	3,9	0550
230	42	18,3	173	75,2	-	-	5	2,2	4	1,7	0551
316	52	16,5	229	72,5	4	1,3	10	3,2	8	2,5	0552
246	53	21,5	176	71,5	3	1,2	2	0,8	4	1,6	0553
362	42	11,6	273	75,4	2	0,6	13	3,6	13	3,6	0554
330	51	15,5	244	73,9	5	1,5	9	2,7	5	1,5	0650
366	73	19,9	249	68,0	5	1,4	17	4,6	10	2,7	0651
352	75	21,3	237	67,3	3	0,9	9	2,6	14	4,0	0652
371	50	13,5	272	73,3	5	1,3	20	5,4	9	2,4	0653
339	82	24,2	208	61,4	1	0,3	17	5,0	11	3,2	0654
319	56	17,6	233	73,0	4	1,3	8	2,5	7	2,2	0655
258	36	14,0	204	79,1	2	0,8	6	2,3	3	1,2	0750
257	61	23,7	169	65,8	-	-	9	3,5	4	1,6	0751
419	62	14,8	318	75,9	2	0,5	15	3,6	7	1,7	0752
279	64	22,9	184	65,9	3	1,1	9	3,2	6	2,2	0753
310	43	13,9	224	72,3	2	0,6	14	4,5	17	5,5	0754
318	10	3,1	269	84,6	3	0,9	4	1,3	15	4,7	0755
213	43	20,2	139	65,3	1	0,5	9	4,2	12	5,6	0850
267	46	17,2	190	71,2	1	0,4	13	4,9	5	1,9	0851
384	69	18,0	275	71,6	3	0,8	13	3,4	6	1,6	0852
311	62	19,9	223	71,7	6	1,9	6	1,9	7	2,3	0853
278	59	21,2	188	67,6	4	1,4	3	1,1	13	4,7	0854
271	44	16,2	196	72,3	5	1,8	7	2,6	6	2,2	0855
309	65	21,0	197	63,8	5	1,6	14	4,5	9	2,9	0950
311	48	15,4	222	71,4	3	1,0	15	4,8	10	3,2	0951
262	45	17,2	185	70,6	3	1,1	5	1,9	12	4,6	0952
329	57	17,3	230	69,9	4	1,2	17	5,2	7	2,1	0953
293	71	24,2	196	66,9	3	1,0	8	2,7	1	0,3	0954
333	54	16,2	256	76,9	-	-	5	1,5	8	2,4	0955
305	64	21,0	205	67,2	3	1,0	10	3,3	4	1,3	0956
361	84	23,3	248	68,7	1	0,3	8	2,2	8	2,2	1050
201	52	25,9	123	61,2	2	1,0	1	0,5	5	2,5	1051
198	39	19,7	131	66,2	4	2,0	1	0,5	10	5,1	1052
213	41	19,2	147	69,0	2	0,9	3	1,4	7	3,3	1053
273	43	15,8	195	71,4	1	0,4	5	1,8	11	4,0	1054
269	40	14,9	196	72,9	4	1,5	6	2,2	8	3,0	1055
260	38	14,6	197	75,8	2	0,8	6	2,3	5	1,9	1056
240	27	11,3	181	75,4	1	0,4	9	3,8	11	4,6	1150
169	27	16,0	125	74,0	1	0,6	4	2,4	6	3,6	1151
175	30	17,1	121	69,1	2	1,1	5	2,9	12	6,9	1152



## Ergebnisse der Oberbürgermeister-Erstwahl 2014 nach Stimmbezirken

Stimmbezirk	Wahlberechtigte				Wähler		Wahlbeteiligung
	lt. Wählerliste		insgesamt	dar. mit Wahrschein	insgesamt	dar. mit Wahrschein	
	ohne Wahrschein	mit Wahrschein					
	Zahl	Zahl	Zahl	%	Zahl	Zahl	
1	2	3	4	5	6	7	
0150 Karl-Grillenberger-Str., Josephsplatz	1 099	230	1 329	17,3	325	-	40,1
0151 Kornmarkt, Lorenzer Str.	1 089	193	1 282	15,1	238	-	32,2
0152 Kaiserstr., Jakobsplatz	1 240	185	1 425	13,0	214	1	26,7
0250 Marienstr., Bahnhofstr.	816	176	992	17,7	258	1	42,0
0350 Dietzstr., Bahnhofplatz	673	66	739	8,9	171	1	31,1
0450 Eberhardshofstr., Untere Kanalstr.	1 182	171	1 353	12,6	310	4	34,1
0451 Obere Kanalstr., Imhoffstr.	980	136	1 116	12,2	224	2	30,9
0452 Knauerstr., Hessestr.	890	126	1 016	12,4	272	1	37,9
0453 Leonhardstr., Schanzäckerstr.	1 062	103	1 165	8,8	253	2	29,6
0454 Gostenhofer Schulgasse, Zufuhrstr.	907	106	1 013	10,5	166	3	25,6
0550 Bärenschanzstr., Roonstr.	864	115	979	11,7	281	-	39,3
0551 Obere Turnstr., Rosenaustr., Am Plärren	779	179	958	18,7	230	1	40,8
0552 Blumenthalstr., Himpfelshofstr.	678	197	875	22,5	316	2	56,3
0553 Deutschherrnstr., Praterstr.	706	249	955	26,1	247	2	49,3
0554 Roonstr., Deutschherrnstr.	686	135	821	16,4	363	2	58,9
0650 Maxtormauer, Egidienplatz	980	171	1 151	14,9	331	2	42,0
0651 Rosental, Laufertormauer (R)	1 124	261	1 386	18,8	367	-	43,5
0652 Judengasse, Neue Gasse	1 032	241	1 273	18,9	353	2	44,7
0653 Neutormauer, Sebalder Platz	1 018	201	1 219	16,5	372	1	45,4
0654 Burg, Paniersplatz	1 089	232	1 321	17,6	339	3	41,3
0655 Hallertor, Hauptmarkt (R)	928	220	1 148	19,2	321	2	45,1
0750 Johannistr., Großweidenmühlstr.	760	182	942	19,3	260	1	45,0
0751 Burgschmietstr., Hallerwiese	795	254	1 049	24,2	261	2	46,6
0752 Jagdstr., Frommannstr.	896	249	1 145	21,7	420	-	56,4
0753 Palmplatz, Lange Zeile	749	268	1 017	26,4	279	1	51,2
0754 Frauenholzstr., Hallerstr.	841	225	1 066	21,1	310	4	47,8
0755 Kirchenweg, Sandrartstr.	941	173	1 114	15,5	318	3	42,3
0850 Archivstr., Vestnertorgraben	603	96	699	13,7	215	1	43,1
0851 Krelingstr., Friedrichstr.	686	230	916	25,1	267	1	51,8
0852 Schwanhäußerstr., Tuchergartenstr.	1 099	207	1 306	15,8	388	2	43,9
0853 Lindenaststr., Schonhoverstr.	871	164	1 035	15,8	312	3	44,2
0854 Wurzelbauerstr., Veillodterstr. (R)	1 109	168	1 277	13,2	278	2	33,5
0855 Vestnertorgraben, Pilotystr.	585	164	749	21,9	272	3	55,7
0950 Berliner Platz, Rennweg	947	233	1 180	19,7	312	-	44,3
0951 Martin-Richter-Str., Stresemannplatz	953	178	1 131	15,7	314	2	41,8
0952 Feldgasse, Krellerstr. (R)	882	149	1 031	14,5	263	1	38,5
0953 Rathenauplatz, Merckelgasse (R)	902	140	1 042	13,4	329	2	43,5
0954 Flötnerstr., Waechterstr.	892	147	1 039	14,1	294	-	41,1
0955 Obere Zwingerstr., Wöhrder Hauptstr.	911	198	1 109	17,9	333	2	46,0
0956 Keßlerplatz, Prinzregentenufer	855	174	1 029	16,9	305	1	44,9
1050 SchultheiBallee, Dutzendteichstr. (R)	883	230	1 113	20,7	361	2	51,0
1051 Scharrerstr., Weddigenstr.	730	63	793	7,9	202	-	32,7
1052 Parsberger Str., Regensburger Str.	750	127	877	14,5	199	1	35,7
1053 Bestelmeyerstr., Velburger Str.	779	119	898	13,3	215	-	35,9
1054 Peterstr., Schloßstr.	970	181	1 151	15,7	273	-	38,0
1055 Neubleiche, Schanzenstr.	1 035	166	1 201	13,8	269	3	34,7
1056 Vordere Cramergasse, Gottfriedstr.	1 234	129	1 363	9,5	264	2	27,8
1150 Heideloffplatz, Scheurlstr.	1 256	159	1 415	11,2	240	-	27,1
1151 Strauchstr., Harsdörfferplatz	965	153	1 119	13,7	172	-	27,8
1152 Regensburger Str., Sophienstr.	1 019	157	1 176	13,4	176	2	26,9

## noch: Ergebnisse der Oberbürgermeister-Erstwahl 2014 nach Stimmbezirken

gültige Stimmen	von den gültigen Stimmen entfielen auf								Stimm- bezirk
	Ralf Ollert BIA		Dr. Christiane Alberternst FDP		Nikolaus Struck Die Guten		Thomas Schrollinger ÖDP		
	Zahl 19	Zahl 20	% 21	Zahl 22	% 23	Zahl 24	% 25	Zahl 26	
324	1	0,3	3	0,9	7	2,2	3	0,9	0150
237	3	1,3	2	0,8	2	0,8	3	1,3	0151
213	11	5,2	3	1,4	-	-	5	2,3	0152
257	2	0,8	2	0,8	3	1,2	5	1,9	0250
171	2	1,2	-	-	2	1,2	-	-	0350
307	4	1,3	3	1,0	7	2,3	3	1,0	0450
221	4	1,8	2	0,9	5	2,3	4	1,8	0451
270	1	0,4	-	-	7	2,6	3	1,1	0452
250	3	1,2	1	0,4	9	3,6	2	0,8	0453
163	8	4,9	4	2,5	7	4,3	-	-	0454
279	4	1,4	6	2,2	5	1,8	-	-	0550
230	1	0,4	2	0,9	1	0,4	2	0,9	0551
316	2	0,6	2	0,6	5	1,6	4	1,3	0552
246	2	0,8	2	0,8	2	0,8	2	0,8	0553
362	2	0,6	5	1,4	5	1,4	7	1,9	0554
330	4	1,2	1	0,3	7	2,1	4	1,2	0650
366	2	0,5	3	0,8	2	0,5	5	1,4	0651
352	3	0,9	4	1,1	2	0,6	5	1,4	0652
371	4	1,1	2	0,5	4	1,1	5	1,3	0653
339	3	0,9	4	1,2	6	1,8	7	2,1	0654
319	2	0,6	6	1,9	-	-	3	0,9	0655
258	2	0,8	-	-	4	1,6	1	0,4	0750
257	2	0,8	1	0,4	3	1,2	8	3,1	0751
419	4	1,0	2	0,5	3	0,7	6	1,4	0752
279	6	2,2	5	1,8	1	0,4	1	0,4	0753
310	2	0,6	1	0,3	6	1,9	1	0,3	0754
318	4	1,3	4	1,3	6	1,9	3	0,9	0755
213	2	0,9	2	0,9	1	0,5	4	1,9	0850
267	2	0,7	5	1,9	5	1,9	-	-	0851
384	8	2,1	4	1,0	1	0,3	5	1,3	0852
311	1	0,3	1	0,3	2	0,6	3	1,0	0853
278	3	1,1	2	0,7	4	1,4	2	0,7	0854
271	3	1,1	6	2,2	3	1,1	1	0,4	0855
309	3	1,0	6	1,9	3	1,0	7	2,3	0950
311	4	1,3	5	1,6	-	-	4	1,3	0951
262	3	1,1	2	0,8	1	0,4	6	2,3	0952
329	6	1,8	-	-	3	0,9	5	1,5	0953
293	5	1,7	2	0,7	3	1,0	4	1,4	0954
333	1	0,3	1	0,3	4	1,2	4	1,2	0955
305	7	2,3	4	1,3	6	2,0	2	0,7	0956
361	3	0,8	6	1,7	1	0,3	2	0,6	1050
201	8	4,0	2	1,0	2	1,0	6	3,0	1051
198	6	3,0	1	0,5	2	1,0	4	2,0	1052
213	6	2,8	2	0,9	2	0,9	3	1,4	1053
273	6	2,2	5	1,8	6	2,2	1	0,4	1054
269	5	1,9	-	-	6	2,2	4	1,5	1055
260	1	0,4	2	0,8	6	2,3	3	1,2	1056
240	5	2,1	2	0,8	3	1,3	1	0,4	1150
169	2	1,2	1	0,6	2	1,2	1	0,6	1151
175	1	0,6	2	1,1	2	1,1	-	-	1152

## Ergebnisse der Oberbürgermeister-Erstwahl 2014 nach Stimmbezirken

Stimmbezirk	Wahlberechtigte				Wähler		Wahl- beteili- gung
	lt. Wählerliste		insgesamt	dar. mit Wahl- schein	insgesamt	dar. mit Wahl- schein	
	ohne Wahl- schein	mit Wahl- schein					
	Zahl	Zahl	Zahl	%	Zahl	Zahl	
1	2	3	4	5	6	7	
1153 Harsdörfferstr., Herbartstr.	888	152	1 040	14,6	265	-	38,7
1154 Anton-Müller-Platz, Hintere Bleiweißstr.	1 026	115	1 141	10,1	185	3	25,1
1155 Sybelstr., Hallerhüttenstr.	663	205	868	23,6	228	1	47,5
1156 Hainstr., Erdastr.	859	144	1 003	14,4	329	2	45,6
1157 Wilhelminenstr., Forsthoferstr.	987	184	1 171	15,7	310	1	40,6
1158 Siglindenstr., Nibelungenstr.	768	151	919	16,4	240	4	40,6
1159 Wilhelm-Spaeth-Str., Lichtenhofstr.	854	163	1 017	16,0	327	1	46,6
1160 Forsthoferstr., Wilhelm-Spaeth-Str.	949	125	1 074	11,6	274	3	35,8
1250 Brunhildstr., Tristanstr.	889	200	1 089	18,4	325	2	46,3
1251 Lohengrinstr., Markomannenstr.	661	252	913	27,6	332	2	61,1
1252 Wodanstr., Guntherstr.	671	180	851	21,2	281	3	51,8
1350 Tafelfeldstr., Siebenkeesstr.	1 262	239	1 501	15,9	311	1	35,1
1351 Körnerstr., Maffeiplatz (R)	1 033	180	1 213	14,8	333	6	40,4
1352 Bönerstr., Ammanstr.	1 040	183	1 223	15,0	299	3	37,8
1353 Celtisstr., Aufseßplatz	1 106	188	1 294	14,5	218	2	29,8
1354 Anne-Frank-Str., Annastr.	1 058	171	1 229	13,9	289	1	36,0
1355 Kopernikusstr., Hartmutstr.	1 038	214	1 252	17,1	305	2	39,7
1356 Wölkernstr., Bulmannstr.	1 120	156	1 276	12,2	257	2	31,1
1357 Humboldtplatz, Paulstr.,	1 061	171	1 232	13,9	243	-	32,3
1358 Galgenhofstr., Breitscheidstr.	970	161	1 131	14,2	217	3	31,8
1359 Hinterm Bahnhof, Wendlerstr.	990	116	1 106	10,5	224	1	29,7
1450 Schuckertplatz, Budapester Platz	837	161	998	16,1	233	-	38,0
1451 Ajtoschstr., Lutherplatz	815	121	936	12,9	239	5	36,7
1452 Gudrunstr., Kleestr.	969	169	1 138	14,9	371	2	45,9
1453 Jean-Paul-Platz, Sperberstr.	809	119	928	12,8	295	-	43,4
1454 Budapester Str., Normannenstr.	658	141	799	17,6	192	1	39,9
1455 Morsestr., Burgundenstr.	856	123	979	12,6	240	-	35,9
1456 Huldstr., Neulichtenhofstr.	706	178	884	20,1	269	1	48,5
1457 Burgundenstr., Frankenstr.	887	132	1 019	13,0	192	1	30,5
1550 Seuffertstr., Gugelstr.	1 032	97	1 129	8,6	223	3	27,3
1551 Steinheilstr., Helmholtzstr.	757	99	856	11,6	190	1	32,6
1552 Vogelweiherstr., Gaußstr.	878	98	976	10,0	157	2	25,0
1553 Schwabenstr., Sperlingstr.	973	117	1 090	10,7	181	3	26,0
1554 Wattstr., Voltastr.	865	126	991	12,7	163	-	28,0
1650 Tunnelstr., Siemensplatz	1 135	141	1 276	11,1	258	2	30,1
1651 Obere Mentergasse, Melanchthonplatz	1 177	127	1 304	9,7	288	5	30,5
1652 An den Rampen, Gebhard-Ott-Str.	1 259	106	1 365	7,8	214	3	22,5
1653 Volkmannstr., Geißlerstr.	983	87	1 070	8,1	156	-	21,9
1654 Helingstr., Munkerstr.	880	131	1 011	13,0	202	-	31,7
1655 Linnestr., Leibnizstr.	959	134	1 093	12,3	195	3	28,7
1656 Herschelstr., Schleidenstr.	949	101	1 050	9,6	204	-	28,1
1750 Industriestr., Maybachstr.	1 062	69	1 131	6,1	224	1	25,2
1751 Pfälzerstr., Alemannenstr.	961	99	1 060	9,3	179	2	25,2
1752 Freiburger Str., Meisenstr.	1 032	137	1 169	11,7	284	1	34,8
1950 Hans-Schmidt-Str., Waldaustr.	950	105	1 055	10,0	165	2	24,5
1951 Eisenstr., Lochnerstr.	942	70	1 012	6,9	158	2	21,7
1952 Elisenstr., Kreuzsteinstr. (R)	1 032	104	1 136	9,2	208	1	26,5
2050 Rothenburger Str., Schnepfenhorststr.	908	143	1 051	13,6	236	-	34,8
2051 Konstanzenstr., Blücherstr.	875	172	1 047	16,4	306	2	43,9
2052 Orffstr., Geisseestr.	964	125	1 089	11,5	213	2	29,8

# noch: Ergebnisse der Oberbürgermeister-Erstwahl 2014 nach Stimmbezirken

gültige Stimmen	von den gültigen Stimmen entfielen auf										Stimm- bezirk
	Sebastian Brehm CSU		Dr. Ulrich Maly SPD		Jürgen Dörfler Freie Wähler		Achim Mletzko GRÜNE		Marion Padua Linke Liste		
	Zahl 8	%	Zahl 11	%	Zahl 13	%	Zahl 15	%	Zahl 17	%	
264	49	18,6	182	68,9	3	1,1	5	1,9	4	1,5	1153
184	27	14,7	126	68,5	2	1,1	7	3,8	16	8,7	1154
227	43	18,9	168	74,0	3	1,3	3	1,3	3	1,3	1155
329	43	13,1	250	76,0	5	1,5	9	2,7	9	2,7	1156
309	42	13,6	242	78,3	1	0,3	7	2,3	4	1,3	1157
238	33	13,9	167	70,2	2	0,8	8	3,4	11	4,6	1158
325	68	20,9	231	71,1	7	2,2	4	1,2	4	1,2	1159
273	41	15,0	207	75,8	4	1,5	3	1,1	3	1,1	1160
323	68	21,1	228	70,6	4	1,2	10	3,1	7	2,2	1250
329	100	30,4	210	63,8	1	0,3	4	1,2	4	1,2	1251
279	51	18,3	194	69,5	1	0,4	7	2,5	8	2,9	1252
310	57	18,4	228	73,5	1	0,3	6	1,9	7	2,3	1350
331	66	19,9	229	69,2	1	0,3	6	1,8	8	2,4	1351
297	46	15,5	215	72,4	5	1,7	10	3,4	11	3,7	1352
217	52	24,0	143	65,9	-	-	7	3,2	8	3,7	1353
288	68	23,6	193	67,0	5	1,7	4	1,4	7	2,4	1354
305	38	12,5	240	78,7	3	1,0	6	2,0	7	2,3	1355
256	42	16,4	183	71,5	1	0,4	10	3,9	8	3,1	1356
243	36	14,8	179	73,7	1	0,4	3	1,2	12	4,9	1357
215	37	17,2	150	69,8	1	0,5	6	2,8	9	4,2	1358
223	32	14,3	142	63,7	3	1,3	12	5,4	20	9,0	1359
231	44	19,0	167	72,3	2	0,9	4	1,7	8	3,5	1450
238	50	21,0	168	70,6	1	0,4	3	1,3	8	3,4	1451
365	73	20,0	253	69,3	5	1,4	2	0,5	17	4,7	1452
292	56	19,2	205	70,2	2	0,7	8	2,7	5	1,7	1453
191	37	19,4	136	71,2	2	1,0	1	0,5	6	3,1	1454
238	41	17,2	168	70,6	2	0,8	5	2,1	9	3,8	1455
269	56	20,8	191	71,0	3	1,1	3	1,1	10	3,7	1456
188	41	21,8	126	67,0	7	3,7	-	-	2	1,1	1457
221	41	18,6	149	67,4	6	2,7	6	2,7	8	3,6	1550
189	38	20,1	116	61,4	4	2,1	2	1,1	15	7,9	1551
156	34	21,8	106	67,9	2	1,3	2	1,3	6	3,8	1552
179	39	21,8	122	68,2	2	1,1	3	1,7	3	1,7	1553
161	27	16,8	117	72,7	2	1,2	6	3,7	3	1,9	1554
255	39	15,3	193	75,7	-	-	2	0,8	8	3,1	1650
283	55	19,4	194	68,6	1	0,4	7	2,5	10	3,5	1651
212	47	22,2	136	64,2	6	2,8	6	2,8	14	6,6	1652
156	38	24,4	97	62,2	2	1,3	2	1,3	8	5,1	1653
200	52	26,0	128	64,0	-	-	4	2,0	8	4,0	1654
194	42	21,6	134	69,1	-	-	1	0,5	10	5,2	1655
201	52	25,9	121	60,2	3	1,5	3	1,5	6	3,0	1656
222	32	14,4	168	75,7	-	-	6	2,7	9	4,1	1750
178	37	20,8	123	69,1	1	0,6	2	1,1	8	4,5	1751
283	69	24,4	186	65,7	4	1,4	3	1,1	9	3,2	1752
158	48	30,4	96	60,8	-	-	1	0,6	6	3,8	1950
157	42	26,8	102	65,0	2	1,3	1	0,6	6	3,8	1951
206	56	27,2	130	63,1	2	1,0	2	1,0	8	3,9	1952
235	59	25,1	159	67,7	1	0,4	3	1,3	5	2,1	2050
305	77	25,2	206	67,5	2	0,7	2	0,7	2	0,7	2051
213	43	20,2	133	62,4	7	3,3	6	2,8	9	4,2	2052

## Ergebnisse der Oberbürgermeister-Erstwahl 2014 nach Stimmbezirken

Stimmbezirk	Wahlberechtigte				Wähler		Wahlbeteiligung
	lt. Wählerliste		insgesamt	dar. mit Wahrschein	insgesamt	dar. mit Wahrschein	
	ohne Wahrschein	mit Wahrschein					
	Zahl	Zahl	Zahl	%	Zahl	Zahl	
1	2	3	4	5	6	7	
1153 Harsdörfferstr., Herbartstr.	888	152	1 040	14,6	265	-	38,7
1154 Anton-Müller-Platz, Hintere Bleiweißstr.	1 026	115	1 141	10,1	185	3	25,1
1155 Sybelstr., Hallerhüttenstr.	663	205	868	23,6	228	1	47,5
1156 Hainstr., Erdastr.	859	144	1 003	14,4	329	2	45,6
1157 Wilhelminenstr., Forsthoferstr.	987	184	1 171	15,7	310	1	40,6
1158 Siglindenstr., Nibelungenstr.	768	151	919	16,4	240	4	40,6
1159 Wilhelm-Spaeth-Str., Lichtenhofstr.	854	163	1 017	16,0	327	1	46,6
1160 Forsthoferstr., Wilhelm-Spaeth-Str.	949	125	1 074	11,6	274	3	35,8
1250 Brunhildstr., Tristanstr.	889	200	1 089	18,4	325	2	46,3
1251 Lohengrinstr., Markomannenstr.	661	252	913	27,6	332	2	61,1
1252 Wodanstr., Guntherstr.	671	180	851	21,2	281	3	51,8
1350 Tafelfeldstr., Siebenkeesstr.	1 262	239	1 501	15,9	311	1	35,1
1351 Körnerstr., Maffeiplatz (R)	1 033	180	1 213	14,8	333	6	40,4
1352 Bönerstr., Ammanstr.	1 040	183	1 223	15,0	299	3	37,8
1353 Celtisstr., Aufseßplatz	1 106	188	1 294	14,5	218	2	29,8
1354 Anne-Frank-Str., Annastr.	1 058	171	1 229	13,9	289	1	36,0
1355 Kopernikusstr., Hartmutstr.	1 038	214	1 252	17,1	305	2	39,7
1356 Wölckernstr., Bulmannstr.	1 120	156	1 276	12,2	257	2	31,1
1357 Humboldtplatz, Paulstr.,	1 061	171	1 232	13,9	243	-	32,3
1358 Galgenhofstr., Breitscheidstr.	970	161	1 131	14,2	217	3	31,8
1359 Hinterm Bahnhof, Wendlerstr.	990	116	1 106	10,5	224	1	29,7
1450 Schuckertplatz, Budapester Platz	837	161	998	16,1	233	-	38,0
1451 Ajtoschstr., Lutherplatz	815	121	936	12,9	239	5	36,7
1452 Gudrunstr., Kleestr.	969	169	1 138	14,9	371	2	45,9
1453 Jean-Paul-Platz, Sperberstr.	809	119	928	12,8	295	-	43,4
1454 Budapester Str., Normannenstr.	658	141	799	17,6	192	1	39,9
1455 Morsestr., Burgundenstr.	856	123	979	12,6	240	-	35,9
1456 Huldstr., Neulichtenhofstr.	706	178	884	20,1	269	1	48,5
1457 Burgundenstr., Frankenstr.	887	132	1 019	13,0	192	1	30,5
1550 Seuffertstr., Gugelstr.	1 032	97	1 129	8,6	223	3	27,3
1551 Steinheilstr., Helmholtzstr.	757	99	856	11,6	190	1	32,6
1552 Vogelweiherstr., Gaußstr.	878	98	976	10,0	157	2	25,0
1553 Schwabenstr., Sperlingstr.	973	117	1 090	10,7	181	3	26,0
1554 Wattstr., Voltastr.	865	126	991	12,7	163	-	28,0
1650 Tunnelstr., Siemensplatz	1 135	141	1 276	11,1	258	2	30,1
1651 Obere Mentergasse, Melanchthonplatz	1 177	127	1 304	9,7	288	5	30,5
1652 An den Rampen, Gebhard-Ott-Str.	1 259	106	1 365	7,8	214	3	22,5
1653 Volkmannstr., Geißlerstr.	983	87	1 070	8,1	156	-	21,9
1654 Helingstr., Munkerstr.	880	131	1 011	13,0	202	-	31,7
1655 Linnestr., Leibnizstr.	959	134	1 093	12,3	195	3	28,7
1656 Herschelstr., Schleidenstr.	949	101	1 050	9,6	204	-	28,1
1750 Industriestr., Maybachstr.	1 062	69	1 131	6,1	224	1	25,2
1751 Pfälzerstr., Alemannenstr.	961	99	1 060	9,3	179	2	25,2
1752 Freiburger Str., Meisenstr.	1 032	137	1 169	11,7	284	1	34,8
1950 Hans-Schmidt-Str., Waldaustr.	950	105	1 055	10,0	165	2	24,5
1951 Eisenstr., Lochnerstr.	942	70	1 012	6,9	158	2	21,7
1952 Elisenstr., Kreuzsteinstr. (R)	1 032	104	1 136	9,2	208	1	26,5
2050 Rothenburger Str., Schnepfenhorststr.	908	143	1 051	13,6	236	-	34,8
2051 Konstanzenstr., Blücherstr.	875	172	1 047	16,4	306	2	43,9
2052 Orffstr., Geisseestr.	964	125	1 089	11,5	213	2	29,8

## noch: Ergebnisse der Oberbürgermeister-Erstwahl 2014 nach Stimmbezirken

gültige Stimmen	von den gültigen Stimmen entfielen auf								Stimm- bezirk
	Ralf Ollert BIA		Dr. Christiane Alberternst FDP		Nikolaus Struck Die Guten		Thomas Schrollinger ÖDP		
	Zahl	%	Zahl	%	Zahl	%	Zahl	%	
19	20	21	22	23	24	25	26	27	
264	8	3,0	6	2,3	4	1,5	3	1,1	1153
184	3	1,6	-	-	2	1,1	1	0,5	1154
227	3	1,3	1	0,4	1	0,4	2	0,9	1155
329	4	1,2	3	0,9	3	0,9	3	0,9	1156
309	4	1,3	1	0,3	5	1,6	3	1,0	1157
238	1	0,4	5	2,1	5	2,1	6	2,5	1158
325	2	0,6	2	0,6	4	1,2	3	0,9	1159
273	6	2,2	3	1,1	3	1,1	3	1,1	1160
323	1	0,3	2	0,6	1	0,3	2	0,6	1250
329	-	-	3	0,9	4	1,2	3	0,9	1251
279	6	2,2	6	2,2	4	1,4	2	0,7	1252
310	4	1,3	1	0,3	4	1,3	2	0,6	1350
331	4	1,2	3	0,9	4	1,2	10	3,0	1351
297	6	2,0	2	0,7	-	-	2	0,7	1352
217	2	0,9	1	0,5	3	1,4	1	0,5	1353
288	8	2,8	2	0,7	-	-	1	0,3	1354
305	2	0,7	-	-	5	1,6	4	1,3	1355
256	3	1,2	2	0,8	6	2,3	1	0,4	1356
243	1	0,4	2	0,8	4	1,6	5	2,1	1357
215	6	2,8	1	0,5	1	0,5	4	1,9	1358
223	4	1,8	5	2,2	3	1,3	2	0,9	1359
231	1	0,4	-	-	4	1,7	1	0,4	1450
238	3	1,3	1	0,4	1	0,4	3	1,3	1451
365	6	1,6	2	0,5	4	1,1	3	0,8	1452
292	8	2,7	1	0,3	4	1,4	3	1,0	1453
191	1	0,5	2	1,0	1	0,5	5	2,6	1454
238	10	4,2	1	0,4	-	-	2	0,8	1455
269	3	1,1	1	0,4	-	-	2	0,7	1456
188	8	4,3	2	1,1	1	0,5	1	0,5	1457
221	7	3,2	1	0,5	2	0,9	1	0,5	1550
189	6	3,2	1	0,5	4	2,1	3	1,6	1551
156	2	1,3	1	0,6	2	1,3	1	0,6	1552
179	4	2,2	2	1,1	4	2,2	-	-	1553
161	4	2,5	1	0,6	-	-	1	0,6	1554
255	6	2,4	-	-	3	1,2	4	1,6	1650
283	9	3,2	3	1,1	3	1,1	1	0,4	1651
212	-	-	1	0,5	-	-	2	0,9	1652
156	6	3,8	2	1,3	-	-	1	0,6	1653
200	3	1,5	3	1,5	2	1,0	-	-	1654
194	1	0,5	2	1,0	1	0,5	3	1,5	1655
201	9	4,5	3	1,5	3	1,5	1	0,5	1656
222	6	2,7	-	-	1	0,5	-	-	1750
178	2	1,1	-	-	2	1,1	3	1,7	1751
283	9	3,2	1	0,4	-	-	2	0,7	1752
158	3	1,9	3	1,9	-	-	1	0,6	1950
157	3	1,9	1	0,6	-	-	-	-	1951
206	5	2,4	2	1,0	-	-	1	0,5	1952
235	5	2,1	2	0,9	1	0,4	-	-	2050
305	14	4,6	-	-	1	0,3	1	0,3	2051
213	10	4,7	-	-	1	0,5	4	1,9	2052



## Ergebnisse der Oberbürgermeister-Erstwahl 2014 nach Stimmbezirken

Stimmbezirk	Wahlberechtigte				Wähler		Wahlbeteiligung
	lt. Wählerliste		insgesamt	dar. mit Wahrschein	insgesamt	dar. mit Wahrschein	
	ohne Wahrschein	mit Wahrschein					
	Zahl	Zahl	Zahl	%	Zahl	Zahl	
1	2	3	4	5	6	7	
2053 Gernotstr., Zollerstr.	883	97	980	9,9	176	-	26,9
2054 Felixstr., Leopoldstr.	839	134	973	13,8	188	2	31,6
2055 Otmarstr., Grünstr.	1 093	139	1 232	11,3	285	3	33,1
2056 Schwabacher Str., Hermannstr.	1 072	135	1 207	11,2	179	1	24,9
2057 Schlachthofstr., Webersgasse	1 532	147	1 679	8,8	263	3	23,4
2150 Bernadottestr., Söderblomstr.	850	83	933	8,9	271	-	37,1
2151 Herzog-Bernhard-Str., Nansenstr.	857	104	961	10,8	235	-	34,3
2152 Witschelstr., Holzschuherstr.	1 045	79	1 124	7,0	146	-	19,4
2153 Bertha-von-Suttner-Str., Zweigstr.	723	37	760	4,9	124	-	20,7
2250 Veit-Stoß-Platz, Austr.	1 107	211	1 318	16,0	341	2	40,2
2251 Murrstr., Paumgartnerstr.	1 052	146	1 198	12,2	220	-	29,4
2252 Adam-Klein-Str., Nützelstr.	1 105	121	1 226	9,9	168	-	22,6
2253 Denisstr., Glockendonstr.	983	163	1 146	14,2	220	3	31,8
2254 Mannertstr., Troststr.	1 450	292	1 742	16,8	364	2	36,0
2350 Poppenreuther Str., Fleischmannstr.	811	115	926	12,4	273	-	40,7
2351 Kirschgartenstr., Poppelstr. (R)	899	126	1 025	12,3	274	-	37,9
2352 Franzstr., Wiesentalstr.	952	199	1 151	17,3	258	2	37,9
2353 Amalienstr., Sandbergstr.	888	162	1 050	15,4	239	5	36,3
2354 Äußere Großweidenmühlstr., Steinstr.	809	157	966	16,3	273	7	42,3
2355 Adelgundenstr., Julienstr.	815	120	935	12,8	228	3	35,7
2356 Gottliebstr., Krugstr.	852	129	981	13,1	287	3	40,9
2357 Christoph-Weiß-Str., Helenenstr.	949	165	1 114	14,8	277	2	38,1
2450 Vogelherdstr., Prof.-Ernst-Nathan-Str.	768	229	997	23,0	293	-	50,2
2451 Hallerstr., Rilkestr.	784	198	982	20,2	291	2	47,7
2452 Hufelandstr., Juvenellstr.	758	202	960	21,0	360	2	56,3
2453 Bielingplatz, Friedrich-Ebert-Platz	818	182	1 000	18,2	337	3	49,9
2550 Cranachstr., Gärtnerstr.	990	177	1 167	15,2	264	2	36,2
2551 Kleinreuther Weg, Schäufeleinstr.	911	87	998	8,7	203	-	28,2
2552 Harrichstr., Riemenschneiderstr.	1 116	99	1 215	8,1	263	1	28,9
2553 Innerer Kleinreuther Weg, Pilotystr.	935	209	1 144	18,3	329	3	45,0
2554 Uhlandstr., Kaulbachstr.	900	244	1 144	21,3	440	2	57,6
2555 Innere Kobergerstr., Meuschelstr.	735	199	934	21,3	289	3	49,9
2556 Wilderstr., Kobergerplatz	1 074	321	1 395	23,0	467	4	54,0
2650 Schlüsselfelderstr., Schmausengartenst	876	187	1 063	17,6	323	5	45,8
2651 Friedenstr., Goethestr.	1 024	196	1 220	16,1	349	7	42,6
2652 Parkstr., Am Stadtpark	947	204	1 151	17,7	347	2	46,0
2653 Am Stadtpark, Bayreuther Str.	744	241	985	24,5	273	-	49,9
2653 Avenariusstr., Friedenstr.	1 069	203	1 272	16,0	317	1	39,3
2655 Neue Hegelstr., Kantstr.	840	162	1 002	16,2	318	1	46,3
2656 Schopenhauerstr., Attinghausenstr.	765	192	957	20,1	304	1	49,8
2750 Bauvereinstr., Zeiss-Str.	971	138	1 109	12,4	309	-	39,1
2751 Riehlstr., Veilhofstr.	666	99	765	12,9	203	2	38,0
2752 Ludwig-Feuerbach-Str., Siebmacherstr.	996	196	1 192	16,4	291	-	39,3
2753 Martin-Behaim-Str., Deichslerstr.	1 126	220	1 346	16,3	417	5	45,4
2754 Martin-Behaim-Str., Fichtestr.	952	162	1 114	14,5	317	3	41,4
2755 Olof-Palme-Platz, Fenitzerplatz	872	239	1 111	21,5	380	-	53,7
2756 Am Messehaus, Fröbelstr.	1 040	176	1 216	14,5	375	4	43,6
2757 Wieselerstr., Deumentenstr.	771	127	898	14,1	235	-	39,0
2850 Kressengartenstr., Tullnaustr.	855	93	948	9,8	277	1	38,0
2851 Teutonenstr., Wurfbeinstr.	760	128	888	14,4	248	1	40,9

## noch: Ergebnisse der Oberbürgermeister-Erstwahl 2014 nach Stimmbezirken

gültige Stimmen	von den gültigen Stimmen entfielen auf										Stimm- bezirk
	Sebastian Brehm CSU		Dr. Ulrich Maly SPD		Jürgen Dörfler Freie Wähler		Achim Mletzko GRÜNE		Marion Padua Linke Liste		
	Zahl 8	% 10	Zahl 11	% 12	Zahl 13	% 14	Zahl 15	% 16	Zahl 17	% 18	
173	38	22,0	107	61,8	1	0,6	1	0,6	12	6,9	2053
187	50	26,7	115	61,5	3	1,6	2	1,1	5	2,7	2054
280	65	23,2	184	65,7	2	0,7	6	2,1	14	5,0	2055
177	31	17,5	117	66,1	5	2,8	2	1,1	10	5,6	2056
262	54	20,6	182	69,5	5	1,9	6	2,3	6	2,3	2057
267	55	20,6	176	65,9	3	1,1	-	-	8	3,0	2150
235	61	26,0	151	64,3	4	1,7	2	0,9	3	1,3	2151
143	36	25,2	83	58,0	3	2,1	5	3,5	5	3,5	2152
123	22	17,9	76	61,8	4	3,3	5	4,1	3	2,4	2153
334	28	8,4	242	72,5	3	0,9	13	3,9	27	8,1	2250
217	43	19,8	153	70,5	5	2,3	3	1,4	3	1,4	2251
167	29	17,4	114	68,3	-	-	5	3,0	9	5,4	2252
218	29	13,3	156	71,6	2	0,9	6	2,8	14	6,4	2253
363	58	16,0	267	73,6	4	1,1	7	1,9	12	3,3	2254
273	64	23,4	187	68,5	-	-	4	1,5	8	2,9	2350
270	45	16,7	189	70,0	4	1,5	3	1,1	11	4,1	2351
257	44	17,1	176	68,5	3	1,2	4	1,6	15	5,8	2352
238	33	13,9	186	78,2	1	0,4	3	1,3	9	3,8	2353
271	51	18,8	182	67,2	4	1,5	11	4,1	7	2,6	2354
228	39	17,1	165	72,4	1	0,4	3	1,3	11	4,8	2355
286	41	14,3	205	71,7	3	1,0	13	4,5	15	5,2	2356
274	40	14,6	199	72,6	4	1,5	9	3,3	11	4,0	2357
291	55	18,9	196	67,4	4	1,4	14	4,8	8	2,7	2450
290	36	12,4	220	75,9	1	0,3	15	5,2	8	2,8	2451
356	63	17,7	261	73,3	-	-	4	1,1	11	3,1	2452
336	48	14,3	248	73,8	2	0,6	11	3,3	15	4,5	2453
264	43	16,3	182	68,9	4	1,5	5	1,9	20	7,6	2550
202	43	21,3	139	68,8	1	0,5	5	2,5	6	3,0	2551
261	42	16,1	193	73,9	3	1,1	6	2,3	10	3,8	2552
327	50	15,3	223	68,2	3	0,9	13	4,0	18	5,5	2553
438	42	9,6	347	79,2	5	1,1	18	4,1	11	2,5	2554
286	42	14,7	213	74,5	6	2,1	11	3,8	6	2,1	2555
465	93	20,0	330	71,0	4	0,9	15	3,2	4	0,9	2556
320	61	19,1	229	71,6	6	1,9	8	2,5	5	1,6	2650
348	54	15,5	270	77,6	1	0,3	12	3,4	2	0,6	2651
344	48	14,0	265	77,0	3	0,9	13	3,8	5	1,5	2652
273	75	27,5	171	62,6	7	2,6	4	1,5	5	1,8	2653
315	61	19,4	235	74,6	2	0,6	4	1,3	5	1,6	2654
316	49	15,5	226	71,5	4	1,3	11	3,5	9	2,8	2655
304	59	19,4	221	72,7	5	1,6	3	1,0	4	1,3	2656
307	51	16,6	223	72,6	2	0,7	9	2,9	4	1,3	2750
200	25	12,5	160	80,0	6	3,0	3	1,5	1	0,5	2751
289	51	17,6	212	73,4	1	0,3	7	2,4	7	2,4	2752
416	91	21,9	283	68,0	9	2,2	7	1,7	8	1,9	2753
316	45	14,2	241	76,3	3	0,9	11	3,5	6	1,9	2754
380	50	13,2	274	72,1	7	1,8	16	4,2	19	5,0	2755
374	57	15,2	267	71,4	5	1,3	11	2,9	12	3,2	2756
235	40	17,0	173	73,6	4	1,7	4	1,7	5	2,1	2757
274	65	23,7	179	65,3	1	0,4	7	2,6	10	3,6	2850
247	37	15,0	185	74,9	4	1,6	5	2,0	6	2,4	2851

## Ergebnisse der Oberbürgermeister-Erstwahl 2014 nach Stimmbezirken

Stimmbezirk	Wahlberechtigte				Wähler		Wahlbeteiligung
	lt. Wählerliste		insgesamt	dar. mit Wahrschein	insgesamt	dar. mit Wahrschein	
	ohne Wahrschein	mit Wahrschein					
	Zahl	Zahl	Zahl	%	Zahl	Zahl	
1	2	3	4	5	6	7	
2053 Gernotstr., Zollerstr.	883	97	980	9,9	176	-	26,9
2054 Felixstr., Leopoldstr.	839	134	973	13,8	188	2	31,6
2055 Otmarstr., Grünstr.	1 093	139	1 232	11,3	285	3	33,1
2056 Schwabacher Str., Hermannstr.	1 072	135	1 207	11,2	179	1	24,9
2057 Schlachthofstr., Webersgasse	1 532	147	1 679	8,8	263	3	23,4
2150 Bernadottestr., Söderblomstr.	850	83	933	8,9	271	-	37,1
2151 Herzog-Bernhard-Str., Nansenstr.	857	104	961	10,8	235	-	34,3
2152 Witschelstr., Holzschuherstr.	1 045	79	1 124	7,0	146	-	19,4
2153 Bertha-von-Suttner-Str., Zweigstr.	723	37	760	4,9	124	-	20,7
2250 Veit-Stoß-Platz, Austr.	1 107	211	1 318	16,0	341	2	40,2
2251 Murrstr., Paumgartnerstr.	1 052	146	1 198	12,2	220	-	29,4
2252 Adam-Klein-Str., Nützelstr.	1 105	121	1 226	9,9	168	-	22,6
2253 Denisstr., Glockendonstr.	983	163	1 146	14,2	220	3	31,8
2254 Mannertstr., Troststr.	1 450	292	1 742	16,8	364	2	36,0
2350 Poppenreuther Str., Fleischmannstr.	811	115	926	12,4	273	-	40,7
2351 Kirschgartenstr., Poppelstr. (R)	899	126	1 025	12,3	274	-	37,9
2352 Franzstr., Wiesentalstr.	952	199	1 151	17,3	258	2	37,9
2353 Amalienstr., Sandbergstr.	888	162	1 050	15,4	239	5	36,3
2354 Äußere Großweidenmühlstr., Steinstr.	809	157	966	16,3	273	7	42,3
2355 Adelgundenstr., Julienstr.	815	120	935	12,8	228	3	35,7
2356 Gottliebstr., Krugstr.	852	129	981	13,1	287	3	40,9
2357 Christoph-Weiß-Str., Helenenstr.	949	165	1 114	14,8	277	2	38,1
2450 Vogelherdstr., Prof.-Ernst-Nathan-Str.	768	229	997	23,0	293	-	50,2
2451 Hallerstr., Rilkestr.	784	198	982	20,2	291	2	47,7
2452 Hufelandstr., Juvenellstr.	758	202	960	21,0	360	2	56,3
2453 Bielingplatz, Friedrich-Ebert-Platz	818	182	1 000	18,2	337	3	49,9
2550 Cranachstr., Gärtnerstr.	990	177	1 167	15,2	264	2	36,2
2551 Kleinreuther Weg, Schäufeleinstr.	911	87	998	8,7	203	-	28,2
2552 Harrichstr., Riemenschneiderstr.	1 116	99	1 215	8,1	263	1	28,9
2553 Innerer Kleinreuther Weg, Pilotstr.	935	209	1 144	18,3	329	3	45,0
2554 Uhlandstr., Kaulbachstr.	900	244	1 144	21,3	440	2	57,6
2555 Innere Kobergerstr., Meuschelstr.	735	199	934	21,3	289	3	49,9
2556 Wilderstr., Kobergerplatz	1 074	321	1 395	23,0	467	4	54,0
2650 Schlüsselfelderstr., Schmausengartenst	876	187	1 063	17,6	323	5	45,8
2651 Friedenstr., Goethestr.	1 024	196	1 220	16,1	349	7	42,6
2652 Parkstr., Am Stadtpark	947	204	1 151	17,7	347	2	46,0
2653 Am Stadtpark, Bayreuther Str.	744	241	985	24,5	273	-	49,9
2653 Avenariusstr., Friedenstr.	1 069	203	1 272	16,0	317	1	39,3
2655 Neue Hegelstr., Kantstr.	840	162	1 002	16,2	318	1	46,3
2656 Schopenhauerstr., Attinghausenstr.	765	192	957	20,1	304	1	49,8
2750 Bauvereinstr., Zeiss-Str.	971	138	1 109	12,4	309	-	39,1
2751 Riehlstr., Veilhofstr.	666	99	765	12,9	203	2	38,0
2752 Ludwig-Feuerbach-Str., Siebmacherstr.	996	196	1 192	16,4	291	-	39,3
2753 Martin-Behaim-Str., Deichslerstr.	1 126	220	1 346	16,3	417	5	45,4
2754 Martin-Behaim-Str., Fichtestr.	952	162	1 114	14,5	317	3	41,4
2755 Olof-Palme-Platz, Fenitzerplatz	872	239	1 111	21,5	380	-	53,7
2756 Am Messehaus, Fröbelstr.	1 040	176	1 216	14,5	375	4	43,6
2757 Wieselerstr., Deumentenstr.	771	127	898	14,1	235	-	39,0
2850 Kressengartenstr., Tullnaustr.	855	93	948	9,8	277	1	38,0
2851 Teutonenstr., Wurfbeinstr.	760	128	888	14,4	248	1	40,9

## noch: Ergebnisse der Oberbürgermeister-Erstwahl 2014 nach Stimmbezirken

gültige Stimmen	von den gültigen Stimmen entfielen auf								Stimm- bezirk
	Ralf Ollert BIA		Dr. Christiane Alberternst FDP		Nikolaus Struck Die Guten		Thomas Schrollinger ÖDP		
	Zahl	%	Zahl	%	Zahl	%	Zahl	%	
19	20	21	22	23	24	25	26	27	
173	10	5,8	1	0,6	-	-	3	1,7	2053
187	10	5,3	-	-	1	0,5	1	0,5	2054
280	8	2,9	1	0,4	-	-	-	-	2055
177	4	2,3	-	-	3	1,7	5	2,8	2056
262	5	1,9	-	-	2	0,8	2	0,8	2057
267	22	8,2	-	-	2	0,7	1	0,4	2150
235	8	3,4	3	1,3	3	1,3	-	-	2151
143	6	4,2	2	1,4	2	1,4	1	0,7	2152
123	10	8,1	1	0,8	1	0,8	1	0,8	2153
334	6	1,8	1	0,3	10	3,0	4	1,2	2250
217	4	1,8	4	1,8	-	-	2	0,9	2251
167	4	2,4	1	0,6	5	3,0	-	-	2252
218	6	2,8	-	-	3	1,4	2	0,9	2253
363	3	0,8	5	1,4	3	0,8	4	1,1	2254
273	4	1,5	-	-	2	0,7	4	1,5	2350
270	13	4,8	-	-	2	0,7	3	1,1	2351
257	4	1,6	2	0,8	6	2,3	3	1,2	2352
238	1	0,4	-	-	3	1,3	2	0,8	2353
271	3	1,1	4	1,5	6	2,2	3	1,1	2354
228	3	1,3	-	-	4	1,8	2	0,9	2355
286	5	1,7	1	0,3	2	0,7	1	0,3	2356
274	3	1,1	3	1,1	2	0,7	3	1,1	2357
291	4	1,4	3	1,0	3	1,0	4	1,4	2450
290	2	0,7	3	1,0	2	0,7	3	1,0	2451
356	8	2,2	1	0,3	3	0,8	5	1,4	2452
336	1	0,3	5	1,5	3	0,9	3	0,9	2453
264	3	1,1	3	1,1	3	1,1	1	0,4	2550
202	3	1,5	1	0,5	3	1,5	1	0,5	2551
261	3	1,1	1	0,4	3	1,1	-	-	2552
327	4	1,2	2	0,6	5	1,5	9	2,8	2553
438	3	0,7	2	0,5	6	1,4	4	0,9	2554
286	1	0,3	-	-	6	2,1	1	0,3	2555
465	6	1,3	5	1,1	2	0,4	6	1,3	2556
320	3	0,9	3	0,9	3	0,9	2	0,6	2650
348	3	0,9	5	1,4	-	-	1	0,3	2651
344	2	0,6	2	0,6	5	1,5	1	0,3	2652
273	5	1,8	2	0,7	2	0,7	2	0,7	2653
315	1	0,3	1	0,3	1	0,3	5	1,6	2654
316	6	1,9	1	0,3	6	1,9	4	1,3	2655
304	8	2,6	1	0,3	-	-	3	1,0	2656
307	2	0,7	7	2,3	3	1,0	6	2,0	2750
200	2	1,0	1	0,5	1	0,5	1	0,5	2751
289	5	1,7	2	0,7	-	-	4	1,4	2752
416	9	2,2	-	-	2	0,5	7	1,7	2753
316	5	1,6	1	0,3	3	0,9	1	0,3	2754
380	8	2,1	-	-	2	0,5	4	1,1	2755
374	8	2,1	1	0,3	6	1,6	7	1,9	2756
235	2	0,9	1	0,4	2	0,9	4	1,7	2757
274	4	1,5	2	0,7	2	0,7	4	1,5	2850
247	5	2,0	1	0,4	2	0,8	2	0,8	2851

## Ergebnisse der Oberbürgermeister-Erstwahl 2014 nach Stimmbezirken

Stimmbezirk	Wahlberechtigte				Wähler		Wahlbeteiligung
	lt. Wählerliste		insgesamt	dar. mit Wahrschein	insgesamt	dar. mit Wahrschein	
	ohne Wahrschein	mit Wahrschein					
	Zahl	Zahl	Zahl	%	Zahl	Zahl	
1	2	3	4	5	6	7	
2852 Dagmarstr., Erhardstr.	801	100	901	11,1	283	-	41,5
2950 Ursulastr., Philipp-Kittler-Str.	847	200	1 047	19,1	317	-	47,6
2951 Spiegelauer Str., Metthingstr.	911	331	1 242	26,7	445	4	59,6
2952 Komotauer Str., Schöpfstr.	825	213	1 038	20,5	308	-	48,3
2953 Sudetendeutsche Str., Pastoriusstr.	577	80	657	12,2	173	-	37,4
2954 Bertastr., Karlsbader Str.	601	151	752	20,1	196	1	44,1
3050 Oskar-von-Miller-Str., Beuthener Str.	651	103	754	13,7	169	-	34,8
3150 Schnorrstr., Bauernfeindstr.	1 014	145	1 159	12,5	381	1	44,1
3151 Sonnenstr., Planetenring	827	192	1 019	18,8	329	-	49,3
3152 Jupiterwinkel, Saturnweg	676	143	819	17,5	279	1	49,8
3250 Neuselsbrunn	852	174	1 026	17,0	323	1	46,7
3251 Herzogstandstr., Hochgernstr.	925	92	1 017	9,0	253	-	33,1
3252 Grüntenweg, Zugspitzstr.	795	156	951	16,4	297	1	46,0
3253 Hochvogelring, Schneefernerring	791	211	1 002	21,1	363	1	55,2
3254 Brauneckweg, Scharfreiterrng	913	64	977	6,6	226	1	29,0
3255 Hochkalterstr., Untersbergstr. (R)	759	98	857	11,4	268	1	41,5
3350 Bertolt-Brecht-Str., Kerschensteinerstr.	808	219	1 027	21,3	340	1	52,3
3351 Euckenweg, Thomas-Mann-Str.	925	127	1 052	12,1	238	-	33,6
3352 Erich-Kästner-Weg, Zuckmayerweg	873	145	1 018	14,2	244	1	36,8
3353 Hans-Fallada-Str., Tucholskystr.	846	182	1 028	17,7	287	-	43,9
3354 Lina-Ammon-Str., Frank-Wedekind-Str.	765	281	1 046	26,9	359	-	58,6
3350 Breslauer Str., Wohlauer Str.	806	154	960	16,0	303	-	46,1
3650 Gleiwitzer Str., Salzbrunner Str.	927	145	1 072	13,5	302	-	40,4
3651 Jauerstr., Josef-Simon-Str.	571	250	821	30,5	337	1	68,5
3652 Liegnitzer Str., Gleiwitzer Str.	879	91	970	9,4	294	2	38,6
3653 Warmbrunner Str., Reinerzer Str.	904	57	961	5,9	178	-	23,9
3654 Heinrich-Böll-Platz, Striegauer Str.	910	52	962	5,4	221	-	27,9
3655 Ratiborstr., Giesbertsstr.	900	113	1 013	11,2	201	1	29,8
3656 Glogauer Str., Giesbertsstr.	932	76	1 008	7,5	151	-	21,8
3657 Giesbertsstr., Windthorststr.	865	64	929	6,9	190	-	26,7
3750 Gensfelderweg, Neulandstr.	702	194	896	21,7	264	-	49,1
3751 Trebnitzer Str., Münsterberger Str. (R)	976	92	1 068	8,6	258	2	31,8
3752 Namslauer Str., Strehlener Str.	875	141	1 016	13,9	315	-	43,6
3753 Dr.-Linnert-Ring, Schrammstr.	839	151	990	15,3	240	1	38,0
3754 Am Zollhaus, Bonhoefferstr.	844	152	996	15,3	328	2	46,5
3755 Görlitzer Str., Bernstädter Str.	815	78	893	8,7	233	-	34,0
3756 Ohlauer Str., Reichweinstr.	757	151	908	16,6	319	-	50,2
3850 Habsburgerstr., Altenfurter Str.	938	261	1 199	21,8	402	2	53,1
3851 Wittelsbacherstr., Karl-Hertel-Str.	751	215	966	22,3	299	1	51,0
3852 Schreiberhauer Str., Krainer Str.	692	208	900	23,1	321	2	56,4
3853 Moorenbrunner Str., Am Tower	791	204	995	20,5	298	3	48,2
3854 Klagenfurter Str., Radstädter Str.	788	183	971	18,8	334	1	51,4
3855 Welfenstr., Hermann-Kolb-Str.	762	216	978	22,1	274	-	48,0
3856 Salzburger Str., Klagenfurter Str.	650	235	885	26,6	357	1	64,3
4050 Gerberstr., Ingolstädter Str.	937	98	1 035	9,5	193	-	27,2
4051 Bozener Str., Defreggerstr.	750	102	852	12,0	251	-	40,3
4052 Gotenstr., Tiroler Str.	839	122	961	12,7	185	1	30,6
4350 Dianastr., Katzwanger Str.	1 358	134	1 492	9,0	189	-	20,8
4450 Kettelerstr., Kornburger Str.	779	205	984	20,8	432	2	62,6
4451 Herpersdorfer Str., Schwarzenloher Str.	800	207	1 007	20,6	464	1	64,6

## noch: Ergebnisse der Oberbürgermeister-Erstwahl 2014 nach Stimmbezirken

gültige Stimmen	von den gültigen Stimmen entfielen auf										Stimm- bezirk
	Sebastian Brehm CSU		Dr. Ulrich Maly SPD		Jürgen Dörfler Freie Wähler		Achim Mletzko GRÜNE		Marion Padua Linke Liste		
	Zahl 8	%	Zahl 11	%	Zahl 13	%	Zahl 15	%	Zahl 17	%	
281	65	23,1	182	64,8	10	3,6	3	1,1	13	4,6	2852
316	78	24,7	210	66,5	8	2,5	10	3,2	1	0,3	2950
443	90	20,3	316	71,3	4	0,9	9	2,0	4	0,9	2951
305	52	17,0	217	71,1	5	1,6	7	2,3	5	1,6	2952
172	43	25,0	110	64,0	1	0,6	4	2,3	5	2,9	2953
196	36	18,4	137	69,9	-	-	8	4,1	3	1,5	2954
169	43	25,4	108	63,9	1	0,6	4	2,4	3	1,8	3050
376	49	13,0	299	79,5	3	0,8	2	0,5	11	2,9	3150
325	43	13,2	266	81,8	4	1,2	2	0,6	2	0,6	3151
279	44	15,8	220	78,9	2	0,7	3	1,1	4	1,4	3152
322	80	24,8	199	61,8	5	1,6	6	1,9	7	2,2	3250
246	92	37,4	133	54,1	4	1,6	2	0,8	5	2,0	3251
293	78	26,6	186	63,5	1	0,3	3	1,0	6	2,0	3252
358	100	27,9	230	64,2	6	1,7	2	0,6	-	-	3253
221	64	29,0	130	58,8	-	-	3	1,4	7	3,2	3254
264	57	21,6	177	67,0	3	1,1	2	0,8	4	1,5	3255
337	86	25,5	224	66,5	-	-	7	2,1	3	0,9	3350
236	55	23,3	167	70,8	2	0,8	1	0,4	5	2,1	3351
243	71	29,2	153	63,0	3	1,2	5	2,1	7	2,9	3352
284	81	28,5	180	63,4	4	1,4	1	0,4	6	2,1	3353
359	112	31,2	219	61,0	6	1,7	10	2,8	2	0,6	3354
303	80	26,4	204	67,3	3	1,0	2	0,7	2	0,7	3550
302	86	28,5	198	65,6	3	1,0	2	0,7	3	1,0	3650
337	83	24,6	230	68,2	2	0,6	1	0,3	1	0,3	3651
293	87	29,7	190	64,8	2	0,7	-	-	4	1,4	3652
177	35	19,8	120	67,8	2	1,1	3	1,7	3	1,7	3653
218	54	24,8	150	68,8	-	-	2	0,9	1	0,5	3654
198	60	30,3	116	58,6	1	0,5	1	0,5	15	7,6	3655
150	50	33,3	85	56,7	3	2,0	2	1,3	9	6,0	3656
186	56	30,1	107	57,5	3	1,6	1	0,5	15	8,1	3657
264	55	20,8	198	75,0	1	0,4	2	0,8	3	1,1	3750
254	39	15,4	180	70,9	3	1,2	-	-	12	4,7	3751
313	75	24,0	220	70,3	3	1,0	2	0,6	9	2,9	3752
240	51	21,3	176	73,3	1	0,4	4	1,7	2	0,8	3753
324	76	23,5	224	69,1	4	1,2	1	0,3	3	0,9	3754
232	59	25,4	150	64,7	4	1,7	6	2,6	1	0,4	3755
316	68	21,5	226	71,5	3	0,9	1	0,3	2	0,6	3756
401	108	26,9	264	65,8	9	2,2	4	1,0	2	0,5	3850
297	98	33,0	177	59,6	2	0,7	5	1,7	3	1,0	3851
320	97	30,3	203	63,4	5	1,6	3	0,9	2	0,6	3852
296	85	28,7	190	64,2	5	1,7	2	0,7	3	1,0	3853
333	93	27,9	221	66,4	6	1,8	5	1,5	1	0,3	3854
271	85	31,4	164	60,5	8	3,0	3	1,1	-	-	3855
356	127	35,7	206	57,9	4	1,1	7	2,0	-	-	3856
192	26	13,5	141	73,4	3	1,6	4	2,1	3	1,6	4050
250	32	12,8	198	79,2	3	1,2	5	2,0	4	1,6	4051
183	46	25,1	124	67,8	3	1,6	2	1,1	4	2,2	4052
188	44	23,4	119	63,3	2	1,1	3	1,6	5	2,7	4350
430	102	23,7	302	70,2	2	0,5	4	0,9	8	1,9	4450
463	101	21,8	331	71,5	2	0,4	9	1,9	5	1,1	4451



## Ergebnisse der Oberbürgermeister-Erstwahl 2014 nach Stimmbezirken

Stimmbezirk	Wahlberechtigte				Wähler		Wahlbeteiligung
	lt. Wählerliste		insgesamt	dar. mit Wahrschein	insgesamt	dar. mit Wahrschein	
	ohne Wahrschein	mit Wahrschein					
	Zahl	Zahl	Zahl	%	Zahl	Zahl	
1	2	3	4	5	6	7	
2852 Dagmarstr., Erhardstr.	801	100	901	11,1	283	-	41,5
2950 Ursulastr., Philipp-Kittler-Str.	847	200	1 047	19,1	317	-	47,6
2951 Spiegelauer Str., Metthingstr.	911	331	1 242	26,7	445	4	59,6
2952 Komotauer Str., Schöpfstr.	825	213	1 038	20,5	308	-	48,3
2953 Sudetendeutsche Str., Pastoriusstr.	577	80	657	12,2	173	-	37,4
2954 Bertastr., Karlsbader Str.	601	151	752	20,1	196	1	44,1
3050 Oskar-von-Miller-Str., Beuthener Str.	651	103	754	13,7	169	-	34,8
3150 Schnorrstr., Bauernfeindstr.	1 014	145	1 159	12,5	381	1	44,1
3151 Sonnenstr., Planetenring	827	192	1 019	18,8	329	-	49,3
3152 Jupiterwinkel, Saturnweg	676	143	819	17,5	279	1	49,8
3250 Neuselsbrunn	852	174	1 026	17,0	323	1	46,7
3251 Herzogstandstr., Hochgernstr.	925	92	1 017	9,0	253	-	33,1
3252 Grüntenweg, Zugspitzstr.	795	156	951	16,4	297	1	46,0
3253 Hochvogelring, Schneefernerring	791	211	1 002	21,1	363	1	55,2
3254 Brauneckweg, Scharfreiterrng	913	64	977	6,6	226	1	29,0
3255 Hochkalterstr., Untersbergstr. (R)	759	98	857	11,4	268	1	41,5
3350 Bertolt-Brecht-Str., Kerschensteinerstr.	808	219	1 027	21,3	340	1	52,3
3351 Euckenweg, Thomas-Mann-Str.	925	127	1 052	12,1	238	-	33,6
3352 Erich-Kästner-Weg, Zuckmayerweg	873	145	1 018	14,2	244	1	36,8
3353 Hans-Fallada-Str., Tucholskystr.	846	182	1 028	17,7	287	-	43,9
3354 Lina-Ammon-Str., Frank-Wedekind-Str.	765	281	1 046	26,9	359	-	58,6
3350 Breslauer Str., Wohlauer Str.	806	154	960	16,0	303	-	46,1
3650 Gleiwitzer Str., Salzbrunner Str.	927	145	1 072	13,5	302	-	40,4
3651 Jauerstr., Josef-Simon-Str.	571	250	821	30,5	337	1	68,5
3652 Liegnitzer Str., Gleiwitzer Str.	879	91	970	9,4	294	2	38,6
3653 Warmbrunner Str., Reinerzer Str.	904	57	961	5,9	178	-	23,9
3654 Heinrich-Böll-Platz, Striegauer Str.	910	52	962	5,4	221	-	27,9
3655 Ratiborstr., Giesbertsstr.	900	113	1 013	11,2	201	1	29,8
3656 Glogauer Str., Giesbertsstr.	932	76	1 008	7,5	151	-	21,8
3657 Giesbertsstr., Windthorststr.	865	64	929	6,9	190	-	26,7
3750 Gensfelderweg, Neulandstr.	702	194	896	21,7	264	-	49,1
3751 Trebnitzer Str., Münsterberger Str. (R)	976	92	1 068	8,6	258	2	31,8
3752 Namslauer Str., Strehlener Str.	875	141	1 016	13,9	315	-	43,6
3753 Dr.-Linnert-Ring, Schrammstr.	839	151	990	15,3	240	1	38,0
3754 Am Zollhaus, Bonhoefferstr.	844	152	996	15,3	328	2	46,5
3755 Görlitzer Str., Bernstädter Str.	815	78	893	8,7	233	-	34,0
3756 Ohlauer Str., Reichweinstr.	757	151	908	16,6	319	-	50,2
3850 Habsburgerstr., Altenfurter Str.	938	261	1 199	21,8	402	2	53,1
3851 Wittelsbacherstr., Karl-Hertel-Str.	751	215	966	22,3	299	1	51,0
3852 Schreiberhauer Str., Krainer Str.	692	208	900	23,1	321	2	56,4
3853 Moorenbrunner Str., Am Tower	791	204	995	20,5	298	3	48,2
3854 Klagenfurter Str., Radstädter Str.	788	183	971	18,8	334	1	51,4
3855 Welfenstr., Hermann-Kolb-Str.	762	216	978	22,1	274	-	48,0
3856 Salzburger Str., Klagenfurter Str.	650	235	885	26,6	357	1	64,3
4050 Gerberstr., Ingolstädter Str.	937	98	1 035	9,5	193	-	27,2
4051 Bozener Str., Defreggerstr.	750	102	852	12,0	251	-	40,3
4052 Gotenstr., Tiroler Str.	839	122	961	12,7	185	1	30,6
4350 Dianastr., Katzwanger Str.	1 358	134	1 492	9,0	189	-	20,8
4450 Kettelerstr., Kornburger Str.	779	205	984	20,8	432	2	62,6
4451 Herpersdorfer Str., Schwarzenloher Str.	800	207	1 007	20,6	464	1	64,6



## noch: Ergebnisse der Oberbürgermeister-Erstwahl 2014 nach Stimmbezirken

gültige Stimmen	von den gültigen Stimmen entfielen auf								Stimm- bezirk
	Ralf Ollert BIA		Dr. Christiane Alberternst FDP		Nikolaus Struck Die Guten		Thomas Schrollinger ÖDP		
	Zahl 19	Zahl 20	% 21	Zahl 22	% 23	Zahl 24	% 25	Zahl 26	
281	2	0,7	-	-	3	1,1	3	1,1	2852
316	3	0,9	2	0,6	3	0,9	1	0,3	2950
443	7	1,6	4	0,9	2	0,5	7	1,6	2951
305	13	4,3	1	0,3	-	-	5	1,6	2952
172	6	3,5	-	-	1	0,6	2	1,2	2953
196	6	3,1	3	1,5	1	0,5	2	1,0	2954
169	4	2,4	-	-	-	-	6	3,6	3050
376	6	1,6	-	-	2	0,5	4	1,1	3150
325	5	1,5	-	-	1	0,3	2	0,6	3151
279	3	1,1	1	0,4	-	-	2	0,7	3152
322	18	5,6	1	0,3	-	-	6	1,9	3250
246	7	2,8	-	-	-	-	3	1,2	3251
293	13	4,4	-	-	1	0,3	5	1,7	3252
358	4	1,1	4	1,1	2	0,6	10	2,8	3253
221	9	4,1	1	0,5	1	0,5	6	2,7	3254
264	16	6,1	1	0,4	-	-	4	1,5	3255
337	2	0,6	1	0,3	5	1,5	9	2,7	3350
236	4	1,7	1	0,4	-	-	1	0,4	3351
243	2	0,8	-	-	1	0,4	1	0,4	3352
284	8	2,8	1	0,4	-	-	3	1,1	3353
359	6	1,7	-	-	1	0,3	3	0,8	3354
303	9	3,0	-	-	1	0,3	2	0,7	3550
302	3	1,0	2	0,7	-	-	5	1,7	3650
337	2	0,6	3	0,9	2	0,6	13	3,9	3651
293	4	1,4	1	0,3	-	-	5	1,7	3652
177	10	5,6	2	1,1	1	0,6	1	0,6	3653
218	8	3,7	-	-	1	0,5	2	0,9	3654
198	1	0,5	1	0,5	-	-	3	1,5	3655
150	1	0,7	-	-	-	-	-	-	3656
186	2	1,1	-	-	-	-	2	1,1	3657
264	1	0,4	-	-	-	-	4	1,5	3750
254	13	5,1	1	0,4	3	1,2	3	1,2	3751
313	4	1,3	-	-	-	-	-	-	3752
240	3	1,3	-	-	1	0,4	2	0,8	3753
324	11	3,4	3	0,9	1	0,3	1	0,3	3754
232	8	3,4	2	0,9	-	-	2	0,9	3755
316	9	2,8	-	-	1	0,3	6	1,9	3756
401	3	0,7	4	1,0	3	0,7	4	1,0	3850
297	-	-	6	2,0	1	0,3	5	1,7	3851
320	5	1,6	1	0,3	-	-	4	1,3	3852
296	5	1,7	1	0,3	2	0,7	3	1,0	3853
333	7	2,1	-	-	-	-	-	-	3854
271	3	1,1	1	0,4	6	2,2	1	0,4	3855
356	6	1,7	3	0,8	-	-	3	0,8	3856
192	6	3,1	-	-	1	0,5	8	4,2	4050
250	4	1,6	-	-	2	0,8	2	0,8	4051
183	2	1,1	-	-	1	0,5	1	0,5	4052
188	12	6,4	-	-	2	1,1	1	0,5	4350
430	1	0,2	-	-	2	0,5	9	2,1	4450
463	4	0,9	-	-	6	1,3	5	1,1	4451

## Ergebnisse der Oberbürgermeister-Erstwahl 2014 nach Stimmbezirken

Stimmbezirk	Wahlberechtigte				Wähler		Wahlbeteiligung
	lt. Wählerliste		insgesamt	dar. mit Wahrschein	insgesamt	dar. mit Wahrschein	
	ohne Wahrschein	mit Wahrschein					Zahl
	1	2	3	4	5	6	7
4452 Losheimer Str., Deidesheimer Str.	548	182	730	24,9	284	1	61,3
4453 Hilbringer Str., Friedrichsthaler Str.	532	208	740	28,1	294	1	65,0
4454 Saarbrückener Str., Gersfelder Str.	575	148	723	20,5	325	3	63,1
4550 Sebald-Heyden-Str., Paumannstr.	625	134	759	17,7	228	3	45,6
4551 Kindermannstr., Johann-Krieger-Str.	594	168	762	22,0	326	-	62,7
4552 Pfälzer-Wald-Str., Saarbrückener Str.	596	188	784	24,0	350	2	66,1
4553 Minervastr., Falkenhorst	593	209	802	26,1	345	3	66,2
4554 Karl-Rorich-Str., An der Schwarzlach	604	127	731	17,4	239	-	48,4
4555 Südwesttangente, Finkenbrunn	549	144	693	20,8	223	-	51,0
4556 Johann-Krieger-Str., Saarbrückener Str.	660	131	791	16,6	242	-	45,6
4557 Minervastr., Wacholderweg	599	183	782	23,4	345	-	65,3
4650 Spießstr., Endresstr.	1 097	128	1 225	10,4	349	1	37,9
4651 Pettenkofenstr., Wacholderweg	919	127	1 046	12,1	298	1	39,4
4652 Rüsternweg, An der Marterlach (R)	771	107	878	12,2	335	-	49,2
4750 Isarstr., Hafenstr.	809	135	944	14,3	345	2	49,3
4850 Gredinger Str., Schalkhaußerstr. (R)	811	251	1 062	23,6	337	2	52,9
4851 Pyrbaumer Str., Smetanastr.	885	238	1 123	21,2	335	2	48,8
4852 Leharstr., Kloster-Ebrach-Str.	860	300	1 160	25,9	388	5	56,4
4853 Albert-Schweitzer-Str., Kamenzer Str.	732	255	987	25,8	356	-	59,5
4854 Moldastr., Am Pointgraben	770	271	1 041	26,0	370	-	59,1
4855 Memelstr., Rossinistr.	922	274	1 196	22,9	369	-	51,6
4856 Hans-Traut-Str., Verdistr.	861	178	1 039	17,1	340	-	48,2
4857 Wolkersdorfer Str., Neuseser Str.	833	192	1 025	18,7	314	2	47,4
4950 Marthweg, Zum Klösterle	704	275	979	28,1	348	-	61,0
4951 Am Knauersbach, Sprangerstr.	639	258	897	28,8	344	-	64,4
4952 Dompfaffweg, Nachtigallstr.,	702	302	1 004	30,1	317	1	58,7
4953 Marpergerstr., Riemerschmidstr.	793	230	1 023	22,5	332	2	52,6
4954 Mindelheimer Str., Kaufbeurer Str.,	584	231	815	28,3	302	-	62,7
4955 Van-Gogh-Str., Am Roten Bühl	854	287	1 141	25,2	377	3	55,6
4956 Worzeldorf	676	281	957	29,4	309	3	58,6
4957 Oberer Kirchensteig, Kellermannstr.	799	227	1 026	22,1	411	-	60,1
4958 Flockenstr., Venatoriusstr.	733	201	934	21,5	350	2	56,7
4959 Greuth, Kornburger Hauptstr.	679	232	911	25,5	309	1	56,9
4960 An der Radrunde, Kubinstr.	844	269	1 113	24,2	333	4	51,4
5050 Olivenweg, Kammersteiner Str.,	819	112	931	12,0	183	2	30,3
5051 Eythstr., Hohe Marter	1 020	94	1 114	8,4	192	-	24,9
5052 Kaiserslauterer Str., Reutlinger Str.	827	160	987	16,2	269	-	41,9
5053 Jaeckelstr., Daimlerstr.	733	106	839	12,6	227	3	38,1
5054 Rottweiler Str., Ambergerstr. (R)	1 006	112	1 118	10,0	257	-	32,1
5150 Wörnitzstr., Wolframs-Eschenbacher-Str.	868	154	1 022	15,1	289	-	41,9
5151 Felsenstr., Staedtlerweg	758	176	934	18,8	243	-	43,1
5152 Hesselbergring, Rangastr.	873	129	1 002	12,9	320	-	43,6
5153 Weiltinger Str., Herriedener Str.	874	140	1 014	13,8	276	-	39,7
5154 Ornbauer Str., Dombühler Str.,	899	206	1 105	18,6	316	-	45,5
5155 Creglinger Str., Insinger Str.,	868	107	975	11,0	204	3	30,6
5156 Jochsberger Str., Wiedersbacher Str.,	756	111	867	12,8	233	-	38,5
5250 Heilsbrunner Str., Triesdorfer Str.	729	163	892	18,3	222	-	41,4
5251 Petersauracher Str., Neuendettelsauer Str.	780	195	975	20,0	302	1	49,0
5252 Stuttgarter Str., Albrecht-Thaer-Str.,	742	206	948	21,7	302	2	51,3
5253 Gundelsheimer Str., Lehmäckerweg	784	141	925	15,2	301	-	46,3

## noch: Ergebnisse der Oberbürgermeister-Erstwahl 2014 nach Stimmbezirken

gültige Stimmen	von den gültigen Stimmen entfielen auf										Stimm- bezirk
	Sebastian Brehm CSU		Dr. Ulrich Maly SPD		Jürgen Dörfler Freie Wähler		Achim Mletzko GRÜNE		Marion Padua Linke Liste		
	Zahl 8	% 10	Zahl 11	% 12	Zahl 13	% 14	Zahl 15	% 16	Zahl 17	% 18	
283	61	21,6	204	72,1	1	0,4	2	0,7	4	1,4	4452
293	65	22,2	206	70,3	3	1,0	5	1,7	3	1,0	4453
322	45	14,0	263	81,7	3	0,9	2	0,6	3	0,9	4454
227	42	18,5	162	71,4	6	2,6	-	-	4	1,8	4550
325	62	19,1	240	73,8	2	0,6	4	1,2	3	0,9	4551
348	49	14,1	274	78,7	3	0,9	4	1,1	5	1,4	4552
345	27	7,8	299	86,7	2	0,6	2	0,6	6	1,7	4553
238	30	12,6	190	79,8	2	0,8	3	1,3	3	1,3	4554
222	37	16,7	166	74,8	2	0,9	5	2,3	3	1,4	4555
241	40	16,6	181	75,1	2	0,8	1	0,4	5	2,1	4556
343	45	13,1	282	82,2	-	-	1	0,3	6	1,7	4557
345	57	16,5	249	72,2	2	0,6	7	2,0	7	2,0	4650
298	83	27,9	179	60,1	4	1,3	4	1,3	7	2,3	4651
334	71	21,3	241	72,2	3	0,9	1	0,3	2	0,6	4652
343	113	32,9	214	62,4	7	2,0	3	0,9	-	-	4750
336	95	28,3	216	64,3	4	1,2	2	0,6	3	0,9	4850
335	92	27,5	219	65,4	7	2,1	2	0,6	5	1,5	4851
385	114	29,6	250	64,9	6	1,6	2	0,5	2	0,5	4852
355	108	30,4	230	64,8	3	0,8	1	0,3	1	0,3	4853
368	92	25,0	245	66,6	4	1,1	-	-	2	0,5	4854
366	99	27,0	244	66,7	6	1,6	4	1,1	1	0,3	4855
339	105	31,0	211	62,2	3	0,9	7	2,1	5	1,5	4856
314	82	26,1	205	65,3	5	1,6	3	1,0	5	1,6	4857
346	103	29,8	221	63,9	4	1,2	5	1,4	4	1,2	4950
342	115	33,6	206	60,2	4	1,2	7	2,0	2	0,6	4951
317	118	37,2	178	56,2	7	2,2	2	0,6	5	1,6	4952
332	99	29,8	213	64,2	4	1,2	5	1,5	4	1,2	4953
302	99	32,8	187	61,9	3	1,0	4	1,3	1	0,3	4954
373	93	24,9	260	69,7	4	1,1	6	1,6	1	0,3	4955
308	86	27,9	202	65,6	2	0,6	2	0,6	4	1,3	4956
409	122	29,8	264	64,5	6	1,5	4	1,0	-	-	4957
347	84	24,2	246	70,9	3	0,9	1	0,3	4	1,2	4958
309	97	31,4	200	64,7	3	1,0	2	0,6	-	-	4959
332	108	32,5	204	61,4	4	1,2	4	1,2	4	1,2	4960
182	57	31,3	112	61,5	4	2,2	-	-	2	1,1	5050
191	41	21,5	132	69,1	2	1,0	2	1,0	7	3,7	5051
267	82	30,7	155	58,1	4	1,5	-	-	7	2,6	5052
226	57	25,2	151	66,8	-	-	-	-	7	3,1	5053
254	70	27,6	160	63,0	6	2,4	-	-	4	1,6	5054
288	77	26,7	192	66,7	3	1,0	1	0,3	4	1,4	5150
243	62	25,5	165	67,9	4	1,6	2	0,8	4	1,6	5151
315	96	30,5	206	65,4	4	1,3	-	-	-	-	5152
274	78	28,5	173	63,1	3	1,1	-	-	11	4,0	5153
315	105	33,3	191	60,6	6	1,9	2	0,6	7	2,2	5154
203	83	40,9	106	52,2	5	2,5	-	-	3	1,5	5155
230	84	36,5	129	56,1	1	0,4	-	-	6	2,6	5156
221	68	30,8	141	63,8	1	0,5	2	0,9	3	1,4	5250
297	96	32,3	186	62,6	3	1,0	2	0,7	2	0,7	5251
301	81	26,9	198	65,8	1	0,3	5	1,7	3	1,0	5252
297	92	31,0	186	62,6	3	1,0	1	0,3	3	1,0	5253

## Ergebnisse der Oberbürgermeister-Erstwahl 2014 nach Stimmbezirken

Stimmbezirk	Wahlberechtigte				Wähler		Wahlbeteiligung
	lt. Wählerliste		insgesamt	dar. mit Wahrschein	insgesamt	dar. mit Wahrschein	
	ohne Wahrschein	mit Wahrschein					
	Zahl	Zahl	Zahl	%	Zahl	Zahl	
1	2	3	4	5	6	7	
4452 Losheimer Str., Deidesheimer Str.	548	182	730	24,9	284	1	61,3
4453 Hilbringer Str., Friedrichsthaler Str.	532	208	740	28,1	294	1	65,0
4454 Saarbrückener Str., Gersfelder Str.	575	148	723	20,5	325	3	63,1
4550 Sebald-Heyden-Str., Paumannstr.	625	134	759	17,7	228	3	45,6
4551 Kindermannstr., Johann-Krieger-Str.	594	168	762	22,0	326	-	62,7
4552 Pfälzer-Wald-Str., Saarbrückener Str.	596	188	784	24,0	350	2	66,1
4553 Minervastr., Falkenhorst	593	209	802	26,1	345	3	66,2
4554 Karl-Rorich-Str., An der Schwarzlach	604	127	731	17,4	239	-	48,4
4555 Südwesttangente, Finkenbrunn	549	144	693	20,8	223	-	51,0
4556 Johann-Krieger-Str., Saarbrückener Str.	660	131	791	16,6	242	-	45,6
4557 Minervastr., Wacholderweg	599	183	782	23,4	345	-	65,3
4650 Spießstr., Endresstr.	1 097	128	1 225	10,4	349	1	37,9
4651 Pettenkofenstr., Wacholderweg	919	127	1 046	12,1	298	1	39,4
4652 Rüsternweg, An der Marterlach (R)	771	107	878	12,2	335	-	49,2
4750 Isarstr., Hafenstr.	809	135	944	14,3	345	2	49,3
4850 Gredinger Str., Schalkhaußerstr. (R)	811	251	1 062	23,6	337	2	52,9
4851 Pyrbaumer Str., Smetanastr.	885	238	1 123	21,2	335	2	48,8
4852 Leharstr., Kloster-Ebrach-Str.	860	300	1 160	25,9	388	5	56,4
4853 Albert-Schweitzer-Str., Kamenzer Str.	732	255	987	25,8	356	-	59,5
4854 Moldastr., Am Pointgraben	770	271	1 041	26,0	370	-	59,1
4855 Memelstr., Rossinistr.	922	274	1 196	22,9	369	-	51,6
4856 Hans-Traut-Str., Verdistr.	861	178	1 039	17,1	340	-	48,2
4857 Wolkersdorfer Str., Neuseser Str.	833	192	1 025	18,7	314	2	47,4
4950 Marthweg, Zum Klösterle	704	275	979	28,1	348	-	61,0
4951 Am Knauersbach, Sprangerstr.	639	258	897	28,8	344	-	64,4
4952 Dompfaffweg, Nachtigallstr.,	702	302	1 004	30,1	317	1	58,7
4953 Marpergerstr., Riemerschmidstr.	793	230	1 023	22,5	332	2	52,6
4954 Mindelheimer Str., Kaufbeurer Str.,	584	231	815	28,3	302	-	62,7
4955 Van-Gogh-Str., Am Roten Bühl	854	287	1 141	25,2	377	3	55,6
4956 Worzeldorf	676	281	957	29,4	309	3	58,6
4957 Oberer Kirchensteig, Kellermannstr.	799	227	1 026	22,1	411	-	60,1
4958 Flockenstr., Venatoriusstr.	733	201	934	21,5	350	2	56,7
4959 Greuth, Kornburger Hauptstr.	679	232	911	25,5	309	1	56,9
4960 An der Radrunde, Kubinstr.	844	269	1 113	24,2	333	4	51,4
5050 Olivenweg, Kammersteiner Str.,	819	112	931	12,0	183	2	30,3
5051 Eythstr., Hohe Marter	1 020	94	1 114	8,4	192	-	24,9
5052 Kaiserslauterer Str., Reutlinger Str.	827	160	987	16,2	269	-	41,9
5053 Jaeckelstr., Daimlerstr.	733	106	839	12,6	227	3	38,1
5054 Rottweiler Str., Ambergerstr. (R)	1 006	112	1 118	10,0	257	-	32,1
5150 Wörnitzstr., Wolframs-Eschenbacher-Str.	868	154	1 022	15,1	289	-	41,9
5151 Felsenstr., Staedtlerweg	758	176	934	18,8	243	-	43,1
5152 Hesselbergring, Rangastr.	873	129	1 002	12,9	320	-	43,6
5153 Weiltinger Str., Herriedener Str.	874	140	1 014	13,8	276	-	39,7
5154 Ornbauer Str., Dombühler Str.,	899	206	1 105	18,6	316	-	45,5
5155 Creglinger Str., Insinger Str.,	868	107	975	11,0	204	3	30,6
5156 Jochsberger Str., Wiedersbacher Str.,	756	111	867	12,8	233	-	38,5
5250 Heilsbronner Str., Triesdorfer Str.	729	163	892	18,3	222	-	41,4
5251 Petersauracher Str., Neuendettelsauer Str.	780	195	975	20,0	302	1	49,0
5252 Stuttgarter Str., Albrecht-Thaer-Str.,	742	206	948	21,7	302	2	51,3
5253 Gundelsheimer Str., Lehmäckerweg	784	141	925	15,2	301	-	46,3

# noch: Ergebnisse der Oberbürgermeister-Erstwahl 2014 nach Stimmbezirken

gültige Stimmen	von den gültigen Stimmen entfielen auf								Stimm- bezirk
	Ralf Ollert BIA		Dr. Christiane Alberternst FDP		Nikolaus Struck Die Guten		Thomas Schrollinger ÖDP		
	Zahl 19	% 21	Zahl 22	% 23	Zahl 24	% 25	Zahl 26	% 27	
283	7	2,5	1	0,4	-	-	3	1,1	4452
293	3	1,0	-	-	1	0,3	7	2,4	4453
322	1	0,3	-	-	1	0,3	4	1,2	4454
227	10	4,4	-	-	1	0,4	2	0,9	4550
325	11	3,4	-	-	-	-	3	0,9	4551
348	6	1,7	2	0,6	3	0,9	2	0,6	4552
345	4	1,2	-	-	1	0,3	4	1,2	4553
238	7	2,9	1	0,4	1	0,4	1	0,4	4554
222	6	2,7	-	-	1	0,5	2	0,9	4555
241	11	4,6	-	-	-	-	1	0,4	4556
343	6	1,7	-	-	2	0,6	1	0,3	4557
345	18	5,2	3	0,9	-	-	2	0,6	4650
298	14	4,7	-	-	1	0,3	6	2,0	4651
334	16	4,8	-	-	-	-	-	-	4652
343	3	0,9	3	0,9	-	-	-	-	4750
336	12	3,6	1	0,3	-	-	3	0,9	4850
335	6	1,8	1	0,3	1	0,3	2	0,6	4851
385	3	0,8	3	0,8	-	-	5	1,3	4852
355	5	1,4	2	0,6	1	0,3	4	1,1	4853
368	14	3,8	5	1,4	-	-	6	1,6	4854
366	8	2,2	3	0,8	-	-	1	0,3	4855
339	4	1,2	-	-	1	0,3	3	0,9	4856
314	6	1,9	-	-	2	0,6	6	1,9	4857
346	5	1,4	-	-	-	-	4	1,2	4950
342	4	1,2	2	0,6	-	-	2	0,6	4951
317	2	0,6	2	0,6	-	-	3	0,9	4952
332	4	1,2	1	0,3	-	-	2	0,6	4953
302	5	1,7	1	0,3	1	0,3	1	0,3	4954
373	5	1,3	2	0,5	1	0,3	1	0,3	4955
308	4	1,3	4	1,3	-	-	4	1,3	4956
409	2	0,5	2	0,5	1	0,2	8	2,0	4957
347	1	0,3	1	0,3	3	0,9	4	1,2	4958
309	2	0,6	-	-	-	-	5	1,6	4959
332	4	1,2	1	0,3	-	-	3	0,9	4960
182	7	3,8	-	-	-	-	-	-	5050
191	4	2,1	-	-	-	-	3	1,6	5051
267	13	4,9	2	0,7	2	0,7	2	0,7	5052
226	9	4,0	2	0,9	-	-	-	-	5053
254	14	5,5	-	-	-	-	-	-	5054
288	6	2,1	1	0,3	-	-	4	1,4	5150
243	4	1,6	-	-	1	0,4	1	0,4	5151
315	5	1,6	3	1,0	1	0,3	-	-	5152
274	6	2,2	-	-	1	0,4	2	0,7	5153
315	-	-	2	0,6	1	0,3	1	0,3	5154
203	3	1,5	-	-	2	1,0	1	0,5	5155
230	6	2,6	1	0,4	1	0,4	2	0,9	5156
221	-	-	1	0,5	2	0,9	3	1,4	5250
297	6	2,0	2	0,7	-	-	-	-	5251
301	9	3,0	1	0,3	1	0,3	2	0,7	5252
297	7	2,4	1	0,3	1	0,3	3	1,0	5253

## Ergebnisse der Oberbürgermeister-Erstwahl 2014 nach Stimmbezirken

Stimmbezirk	Wahlberechtigte				Wähler		Wahlbeteiligung
	lt. Wählerliste		insgesamt	dar. mit Wahrschein	insgesamt	dar. mit Wahrschein	
	ohne Wahrschein	mit Wahrschein					
	Zahl	Zahl	Zahl	%	Zahl	Zahl	
1	2	3	4	5	6	7	
5254 Haderastr., Von-Tresckow-Weg	820	97	917	10,6	253	1	37,1
5255 Am Röthenbacher Landgr., Pommernstr.	716	98	814	12,0	286	1	45,9
5256 Kösliner Str., Berchinger Str.,	955	163	1 118	14,6	394	1	48,4
5257 Füreuthweg, Schopflocher Str.,	806	164	970	16,9	347	-	51,1
5258 Am Röthenbacher Landgr., Kavalastr.	951	113	1 064	10,6	357	1	43,1
5259 Weißenburger Str., Ellingstr.	569	89	658	13,5	167	-	37,6
5350 Nördlinger Str., Rother Str.,	774	216	990	21,8	344	1	54,4
5351 Leitenweg, Hinter den Hecken	810	154	964	16,0	362	-	52,0
5352 Wemdinger Str., Morgensternstr. (R)	834	218	1 052	20,7	373	1	54,1
5353 Fritz-Weidner-Str., Südstr.,	816	193	1 009	19,1	409	-	57,9
5354 Hopfengartenweg, Staudenweg	769	157	926	17,0	358	-	54,0
5355 Castellstr., Brandenburger Str.,	799	245	1 044	23,5	406	-	60,1
5356 Rednitzstr., Schußleitenweg	798	134	932	14,4	294	-	44,6
5450 Koppenhofer Str., Einsteinring	825	148	973	15,2	217	1	36,0
5451 Walter-Flex-Str.	981	173	1 154	15,0	295	1	39,1
5452 Döppelstr., Reichelsdorfer Schulgasse	894	99	993	10,0	237	-	32,9
5453 Solnhofener Str., Beilngrieser Str.	802	108	910	11,9	301	-	43,8
5454 Dollnsteiner Str., Eichstätter Platz	778	130	908	14,3	259	-	41,5
5455 Beim Wahlbaum, Schlöbleinsgasse	801	190	991	19,2	311	1	48,6
5550 Holzheim, Mühlhofer Hauptstr.	778	160	938	17,1	329	-	50,5
5551 Lohhofer Str., Krottenbacher Str.	818	179	997	18,0	400	2	56,2
6050 Wallensteinstr., Edisonstr.,	816	133	949	14,0	299	-	44,2
6051 Züricher Str., Elsa-Brändström-Str.,	630	181	811	22,3	219	-	47,2
6052 Kattowitz Str., Dunantstr.,	719	135	854	15,8	227	1	40,8
6053 Tillypark, Edisonstr.	898	192	1 090	17,6	237	-	37,7
6054 Züricher Str., Rothenburger Str.	686	132	818	16,1	193	-	38,2
6150 Gebersdorfer Str., Gutenstetter Str.,	703	189	892	21,2	262	2	48,3
6151 Windsheimer Str., Bibertstr.,	706	198	904	21,9	295	-	52,5
6152 Asbacher Str., Hainbergstr.,	621	164	785	20,9	267	1	52,8
6153 Windsheimer Str., Windsbacher Str.	739	166	905	18,3	303	3	49,8
6250 Neustädter Str., Roßtaler Str.,	722	260	982	26,5	334	1	57,9
6251 Paracelsusstr., Leubelfingstr.,	731	154	885	17,4	302	2	49,7
6252 Bruckberger Str., Gaismannshofstr.,	661	165	826	20,0	239	1	46,9
6253 Stübacher Str., Seebacher Str.,	798	189	987	19,1	281	-	45,8
6254 Steinmetzstr., Von-der-Tann Str.	393	130	523	24,9	169	-	54,8
6350 Karl-Martell-Str., Dagobertstr.,	728	90	818	11,0	166	1	30,1
6351 Proeslerstr., Virnsberger Str.,	860	184	1 044	17,6	293	3	43,7
6352 Höfen	562	59	621	9,5	181	2	37,4
6450 Leiblstr., Adam-Klein-Str.,	805	120	925	13,0	243	-	38,0
6451 Volzstr., Lenaustr.,	754	86	840	10,2	166	1	28,9
6452 Eberhardshof, Georg-Hennch-Str.,	926	116	1 042	11,1	230	-	32,2
6453 Muggenhofer Str., Fürther Str.,	970	107	1 077	9,9	194	2	26,8
6454 Gertrudstr., Peyerstr.,	952	99	1 051	9,4	244	2	31,6
6455 Fahrradstr., Pestalozzistr.,	945	154	1 099	14,0	235	-	34,1
6550 Ferdinandstr., Adolf-Braun-Str.,	1 362	199	1 561	12,7	196	1	24,0
7050 Bienweg, Bielefelder Str.,	761	180	941	19,1	235	1	42,2
7051 Schnieglinger Str., Detmolder Str.,	638	171	809	21,1	231	1	47,6
7052 Bielefelder Str., Dortmunder Str.	599	176	775	22,7	222	-	49,2
7150 Neumünsterer Str., Brettergartenstr.,	776	136	912	14,9	236	-	39,4
7151 Herderstr., Weihergartenstr.,	822	152	974	15,6	283	2	43,0



## noch: Ergebnisse der Oberbürgermeister-Erstwahl 2014 nach Stimmbezirken

gültige Stimmen	von den gültigen Stimmen entfielen auf										Stimm- bezirk
	Sebastian Brehm CSU		Dr. Ulrich Maly SPD		Jürgen Dörfler Freie Wähler		Achim Mletzko GRÜNE		Marion Padua Linke Liste		
	Zahl 8	% 10	Zahl 11	% 12	Zahl 13	% 14	Zahl 15	% 16	Zahl 17	% 18	
253	75	29,6	155	61,3	3	1,2	-	-	3	1,2	5254
286	86	30,1	184	64,3	5	1,7	1	0,3	2	0,7	5255
392	99	25,3	267	68,1	2	0,5	2	0,5	8	2,0	5256
344	85	24,7	228	66,3	4	1,2	2	0,6	2	0,6	5257
357	87	24,4	230	64,4	4	1,1	6	1,7	7	2,0	5258
166	48	28,9	99	59,6	2	1,2	2	1,2	4	2,4	5259
343	98	28,6	210	61,2	4	1,2	5	1,5	7	2,0	5350
362	95	26,2	250	69,1	2	0,6	3	0,8	3	0,8	5351
372	117	31,5	222	59,7	4	1,1	6	1,6	3	0,8	5352
406	134	33,0	244	60,1	2	0,5	5	1,2	7	1,7	5353
358	107	29,9	226	63,1	1	0,3	4	1,1	3	0,8	5354
406	107	26,4	279	68,7	4	1,0	3	0,7	1	0,2	5355
292	94	32,2	183	62,7	2	0,7	4	1,4	3	1,0	5356
216	54	25,0	139	64,4	2	0,9	-	-	8	3,7	5450
293	85	29,0	173	59,0	5	1,7	2	0,7	8	2,7	5451
231	69	29,9	134	58,0	6	2,6	2	0,9	9	3,9	5452
295	80	27,1	197	66,8	2	0,7	2	0,7	6	2,0	5453
259	64	24,7	173	66,8	5	1,9	3	1,2	4	1,5	5454
310	66	21,3	233	75,2	3	1,0	1	0,3	3	1,0	5455
323	97	30,0	195	60,4	4	1,2	10	3,1	5	1,5	5550
399	103	25,8	264	66,2	1	0,3	4	1,0	5	1,3	5551
296	82	27,7	201	67,9	1	0,3	1	0,3	5	1,7	6050
218	56	25,7	143	65,6	4	1,8	4	1,8	5	2,3	6051
225	58	25,8	149	66,2	4	1,8	2	0,9	4	1,8	6052
236	55	23,3	167	70,8	2	0,8	2	0,8	2	0,8	6053
193	77	39,9	106	54,9	2	1,0	3	1,6	3	1,6	6054
258	67	26,0	179	69,4	1	0,4	3	1,2	3	1,2	6150
294	93	31,6	185	62,9	3	1,0	5	1,7	3	1,0	6151
267	90	33,7	169	63,3	2	0,7	2	0,7	2	0,7	6152
302	80	26,5	209	69,2	1	0,3	3	1,0	2	0,7	6153
333	87	26,1	224	67,3	4	1,2	6	1,8	4	1,2	6250
302	60	19,9	224	74,2	4	1,3	7	2,3	3	1,0	6251
238	72	30,3	150	63,0	2	0,8	3	1,3	2	0,8	6252
281	81	28,8	182	64,8	-	-	3	1,1	7	2,5	6253
168	54	32,1	103	61,3	2	1,2	3	1,8	4	2,4	6254
166	49	29,5	110	66,3	-	-	2	1,2	2	1,2	6350
291	77	26,5	197	67,7	4	1,4	-	-	4	1,4	6351
181	59	32,6	108	59,7	3	1,7	2	1,1	4	2,2	6352
241	48	19,9	176	73,0	6	2,5	2	0,8	7	2,9	6450
162	34	21,0	104	64,2	1	0,6	4	2,5	13	8,0	6451
230	41	17,8	166	72,2	6	2,6	1	0,4	7	3,0	6452
194	19	9,8	157	80,9	2	1,0	4	2,1	7	3,6	6453
241	35	14,5	176	73,0	4	1,7	4	1,7	17	7,1	6454
233	44	18,9	165	70,8	3	1,3	2	0,9	10	4,3	6455
193	51	26,4	128	66,3	2	1,0	-	-	4	2,1	6550
234	38	16,2	171	73,1	5	2,1	6	2,6	3	1,3	7050
231	45	19,5	168	72,7	3	1,3	1	0,4	4	1,7	7051
222	51	23,0	152	68,5	8	3,6	2	0,9	4	1,8	7052
236	65	27,5	154	65,3	-	-	1	0,4	4	1,7	7150
280	54	19,3	196	70,0	3	1,1	3	1,1	13	4,6	7151



## Ergebnisse der Oberbürgermeister-Erstwahl 2014 nach Stimmbezirken

Stimmbezirk	Wahlberechtigte				Wähler		Wahlbeteiligung
	lt. Wählerliste		insgesamt	dar. mit Wahrschein	insgesamt	dar. mit Wahrschein	
	ohne Wahrschein	mit Wahrschein					
	Zahl	Zahl	Zahl	%	Zahl	Zahl	
1	2	3	4	5	6	7	
5254 Haderastr., Von-Tresckow-Weg	820	97	917	10,6	253	1	37,1
5255 Am Röthenbacher Landgr., Pommernstr.	716	98	814	12,0	286	1	45,9
5256 Kösliner Str., Berchinger Str.,	955	163	1 118	14,6	394	1	48,4
5257 Fürreuthweg, Schopflocher Str.,	806	164	970	16,9	347	-	51,1
5258 Am Röthenbacher Landgr., Kavalastr.	951	113	1 064	10,6	357	1	43,1
5259 Weißenburger Str., Ellingstr.	569	89	658	13,5	167	-	37,6
5350 Nördlinger Str., Rother Str.,	774	216	990	21,8	344	1	54,4
5351 Leitenweg, Hinter den Hecken	810	154	964	16,0	362	-	52,0
5352 Wemdinger Str., Morgensternstr. (R)	834	218	1 052	20,7	373	1	54,1
5353 Fritz-Weidner-Str., Südstr.,	816	193	1 009	19,1	409	-	57,9
5354 Hopfengartenweg, Staudenweg	769	157	926	17,0	358	-	54,0
5355 Castellstr., Brandenburger Str.,	799	245	1 044	23,5	406	-	60,1
5356 Rednitzstr., Schußleitenweg	798	134	932	14,4	294	-	44,6
5450 Koppenhofer Str., Einsteinring	825	148	973	15,2	217	1	36,0
5451 Walter-Flex-Str.	981	173	1 154	15,0	295	1	39,1
5452 Döppelstr., Reichelsdorfer Schulgasse	894	99	993	10,0	237	-	32,9
5453 Solnhofener Str., Beilngrieser Str.	802	108	910	11,9	301	-	43,8
5454 Dollnsteiner Str., Eichstätter Platz	778	130	908	14,3	259	-	41,5
5455 Beim Wahlbaum, Schlöbleinsgasse	801	190	991	19,2	311	1	48,6
5550 Holzheim, Mühlhofer Hauptstr.	778	160	938	17,1	329	-	50,5
5551 Lohhofer Str., Krottenbacher Str.	818	179	997	18,0	400	2	56,2
6050 Wallensteinstr., Edisonstr.,	816	133	949	14,0	299	-	44,2
6051 Züricher Str., Elsa-Brändström-Str.,	630	181	811	22,3	219	-	47,2
6052 Kattowitz Str., Dunantstr.,	719	135	854	15,8	227	1	40,8
6053 Tillypark, Edisonstr.	898	192	1 090	17,6	237	-	37,7
6054 Züricher Str., Rothenburger Str.	686	132	818	16,1	193	-	38,2
6150 Gebersdorfer Str., Gutenstetter Str.,	703	189	892	21,2	262	2	48,3
6151 Windsheimer Str., Bibertstr.,	706	198	904	21,9	295	-	52,5
6152 Asbacher Str., Hainbergstr.,	621	164	785	20,9	267	1	52,8
6153 Windsheimer Str., Windsbacher Str.	739	166	905	18,3	303	3	49,8
6250 Neustädter Str., Roßtaler Str.,	722	260	982	26,5	334	1	57,9
6251 Paracelsusstr., Leubelfingstr.,	731	154	885	17,4	302	2	49,7
6252 Bruckberger Str., Gaismannshofstr.,	661	165	826	20,0	239	1	46,9
6253 Stübacher Str., Seebacher Str.,	798	189	987	19,1	281	-	45,8
6254 Steinmetzstr., Von-der-Tann Str.	393	130	523	24,9	169	-	54,8
6350 Karl-Martell-Str., Dagobertstr.,	728	90	818	11,0	166	1	30,1
6351 Proeslerstr., Virnsberger Str.,	860	184	1 044	17,6	293	3	43,7
6352 Höfen	562	59	621	9,5	181	2	37,4
6450 Leiblstr., Adam-Klein-Str.,	805	120	925	13,0	243	-	38,0
6451 Volzstr., Lenaustr.,	754	86	840	10,2	166	1	28,9
6452 Eberhardshof, Georg-Hennch-Str.,	926	116	1 042	11,1	230	-	32,2
6453 Muggenhofer Str., Fürther Str.,	970	107	1 077	9,9	194	2	26,8
6454 Gertrudstr., Peyerstr.,	952	99	1 051	9,4	244	2	31,6
6455 Fahrradstr., Pestalozzistr.,	945	154	1 099	14,0	235	-	34,1
6550 Ferdinandstr., Adolf-Braun-Str.,	1 362	199	1 561	12,7	196	1	24,0
7050 Bienweg, Bielefelder Str.,	761	180	941	19,1	235	1	42,2
7051 Schnieglinger Str., Detmolder Str.,	638	171	809	21,1	231	1	47,6
7052 Bielefelder Str., Dortmunder Str.	599	176	775	22,7	222	-	49,2
7150 Neumünsterer Str., Brettergartenstr.,	776	136	912	14,9	236	-	39,4
7151 Herderstr., Weihergartenstr.,	822	152	974	15,6	283	2	43,0

## noch: Ergebnisse der Oberbürgermeister-Erstwahl 2014 nach Stimmbezirken

gültige Stimmen	von den gültigen Stimmen entfielen auf								Stimm- bezirk
	Ralf Ollert BIA		Dr. Christiane Alberternst FDP		Nikolaus Struck Die Guten		Thomas Schrollinger ÖDP		
	Zahl 19	% 21	Zahl 22	% 23	Zahl 24	% 25	Zahl 26	% 27	
253	11	4,3	-	-	2	0,8	4	1,6	5254
286	4	1,4	-	-	-	-	4	1,4	5255
392	9	2,3	2	0,5	3	0,8	-	-	5256
344	17	4,9	1	0,3	1	0,3	4	1,2	5257
357	14	3,9	2	0,6	-	-	7	2,0	5258
166	5	3,0	2	1,2	-	-	4	2,4	5259
343	7	2,0	2	0,6	2	0,6	8	2,3	5350
362	5	1,4	-	-	1	0,3	3	0,8	5351
372	12	3,2	3	0,8	-	-	5	1,3	5352
406	4	1,0	2	0,5	4	1,0	4	1,0	5353
358	10	2,8	1	0,3	-	-	6	1,7	5354
406	6	1,5	3	0,7	1	0,2	2	0,5	5355
292	4	1,4	1	0,3	-	-	1	0,3	5356
216	10	4,6	-	-	2	0,9	1	0,5	5450
293	13	4,4	2	0,7	-	-	5	1,7	5451
231	7	3,0	-	-	1	0,4	3	1,3	5452
295	6	2,0	-	-	1	0,3	1	0,3	5453
259	4	1,5	1	0,4	-	-	5	1,9	5454
310	2	0,6	1	0,3	-	-	1	0,3	5455
323	7	2,2	-	-	3	0,9	2	0,6	5550
399	9	2,3	5	1,3	3	0,8	5	1,3	5551
296	2	0,7	1	0,3	1	0,3	2	0,7	6050
218	4	1,8	2	0,9	-	-	-	-	6051
225	6	2,7	1	0,4	1	0,4	-	-	6052
236	6	2,5	2	0,8	-	-	-	-	6053
193	1	0,5	-	-	-	-	1	0,5	6054
258	4	1,6	-	-	-	-	1	0,4	6150
294	2	0,7	1	0,3	2	0,7	-	-	6151
267	2	0,7	-	-	-	-	-	-	6152
302	4	1,3	1	0,3	-	-	2	0,7	6153
333	7	2,1	1	0,3	-	-	-	-	6250
302	3	1,0	1	0,3	-	-	-	-	6251
238	6	2,5	-	-	2	0,8	1	0,4	6252
281	3	1,1	1	0,4	1	0,4	3	1,1	6253
168	-	-	-	-	1	0,6	1	0,6	6254
166	2	1,2	-	-	1	0,6	-	-	6350
291	5	1,7	1	0,3	1	0,3	2	0,7	6351
181	3	1,7	-	-	2	1,1	-	-	6352
241	-	-	-	-	-	-	2	0,8	6450
162	1	0,6	2	1,2	2	1,2	1	0,6	6451
230	5	2,2	1	0,4	1	0,4	2	0,9	6452
194	5	2,6	-	-	-	-	-	-	6453
241	-	-	-	-	3	1,2	2	0,8	6454
233	4	1,7	-	-	2	0,9	3	1,3	6455
193	5	2,6	2	1,0	1	0,5	-	-	6550
234	7	3,0	1	0,4	2	0,9	1	0,4	7050
231	4	1,7	2	0,9	-	-	4	1,7	7051
222	4	1,8	-	-	1	0,5	-	-	7052
236	4	1,7	4	1,7	1	0,4	3	1,3	7150
280	6	2,1	2	0,7	2	0,7	1	0,4	7151

## Ergebnisse der Oberbürgermeister-Erstwahl 2014 nach Stimmbezirken

Stimmbezirk	Wahlberechtigte				Wähler		Wahlbeteiligung
	lt. Wählerliste		insgesamt	dar. mit Wahrschein	insgesamt	dar. mit Wahrschein	
	ohne Wahrschein	mit Wahrschein					
	Zahl	Zahl	Zahl	%	Zahl	Zahl	
1	2	3	4	5	6	7	
7152 Wahlerstr., Neumünster Str.	802	155	957	16,2	334	1	49,5
7250 Aachener Str., Krefelder Str.,	752	170	922	18,4	233	-	42,0
7251 Jülicher Str., Düsseldorf Str.,	645	247	892	27,7	264	4	54,2
7252 Wolgaster Str., Staffelsteiner Str.,	789	248	1 037	23,9	391	-	59,4
7253 Albert-Ortmann-Str., Rostocker Str.,	745	290	1 035	28,0	388	1	62,8
7255 Kriegsopfersiedlung, Wetzendorf	641	125	766	16,3	317	2	55,9
7256 Karl-May Weg, Wismarer Str.	634	256	890	28,8	315	3	61,1
7257 Pretzfelder Str., Forchheimer Str.	488	162	650	24,9	237	-	59,0
7258 Zeisigweg, Düsseldorfer Str.	633	131	764	17,1	201	1	41,7
7350 Buch	506	88	594	14,8	234	-	52,8
7351 Höfles	186	37	223	16,6	94	-	57,2
7352 Spargelfeldweg, Walter-Braun-Str.,	323	61	384	15,9	155	1	54,5
7450 Sylter Str., Helgolander Str.,	604	275	879	31,3	359	-	69,2
7451 Sonnengartenstr., Mittelstr.,	676	272	948	28,7	375	-	65,5
7452 Äußere Bucher Str., Horneckerweg	825	231	1 056	21,9	359	1	53,7
7453 Am Thoner Espan, Margaretenstr.,	832	240	1 072	22,4	410	1	58,4
7550 Almoshof, Lohe	686	175	861	20,3	299	-	53,1
7650 Kraftshof	477	147	624	23,6	263	1	63,3
7750 Neunhof	940	269	1 209	22,2	490	2	60,5
7850 Wiesbadener Str., Kronacher Str.,	909	225	1 134	19,8	403	4	53,2
7851 Boxdorfer Hauptstr., Sacker Str.,	858	204	1 062	19,2	373	1	52,4
7950 Kleingründlacher Str., Wetzlarer Str. (R)	851	240	1 091	22,0	412	1	57,6
7951 Reutleser Str., Kitzinger Str. (R)	702	237	939	25,2	378	-	63,1
7952 Am Pfarrbaum, Tabakfeldstr.,	754	170	924	18,4	371	3	56,5
7953 Volkacher Str., Schweinfurter Str.,	677	256	933	27,4	348	1	62,0
8050 Cochlaeusweg, Fraunhoferstr.,	865	190	1 055	18,0	289	3	43,4
8051 Meisenbachstr., Senefelderstr.,	692	173	865	20,0	273	-	49,7
8052 Schleifweg (R)	665	236	901	26,2	263	-	52,9
8150 Willibaldstr., Längenstr.,	875	194	1 069	18,1	326	-	46,9
8151 Leipziger Platz, Carl-von-Linde-Str.,	979	141	1 120	12,6	296	1	37,7
8152 Kasseler Str., Culmer Str. (R)	868	212	1 080	19,6	367	3	51,5
8153 Coburger Str., Weimarer Str.,	982	108	1 090	9,9	243	-	31,3
8154 Sonneberger Str., Chemnitzer Str.,	913	124	1 037	12,0	266	2	36,3
8250 Bessemerstr., Klingenhofstr. (R)	636	167	803	20,8	194	-	43,0
8251 Nordostpark, Schaffhofstr.,	408	59	467	12,6	85	-	29,6
8252 Stadenstr.,	218	46	264	17,4	91	1	49,9
8350 Kilianstr., Georg-Buchner-Str.,	780	317	1 097	28,9	360	-	59,0
8351 Marienbergstr., Herrnhüttestr.,	543	184	727	25,3	281	2	61,3
8352 Christian-Wildner-Str., Flataustr.,	541	213	754	28,2	289	2	63,6
8353 Hugo Distler Str., Eglolfsteiner Str.	529	163	692	23,6	307	-	65,7
8450 Jungermannstr., Carl-Schurz-Str.,	739	103	842	12,2	307	2	47,3
8451 Hasensprung, Am Bauernwald	739	160	899	17,8	334	-	53,3
8452 Hiltpoltsteiner Str., Ermreuther Str.,	652	212	864	24,5	319	4	58,7
8453 Hofer Str., Bierweg	653	196	849	23,1	339	1	60,7
8454 Neuwieder Str., Bierweg	733	224	957	23,4	306	2	53,0
8550 Flughafenstr., Rathsbergstr.,	488	127	615	20,7	216	-	53,8
8551 Ernst-Heinkel-Weg, Gustav-Weißkopf-Weg	546	115	661	17,4	185	-	43,7
8650 Ehrenbürgweg, Zum Felsenkeller	520	142	662	21,5	305	4	64,9
8651 Am Schwedenbrunnen, Fuchsweg	491	143	634	22,6	272	-	63,3
8652 Fuchsweg, Hahnenbalz	465	123	588	20,9	242	1	59,9

## noch: Ergebnisse der Oberbürgermeister-Erstwahl 2014 nach Stimmbezirken

gültige Stimmen	von den gültigen Stimmen entfielen auf										Stimm- bezirk
	Sebastian Brehm CSU		Dr. Ulrich Maly SPD		Jürgen Dörfler Freie Wähler		Achim Mletzko GRÜNE		Marion Padua Linke Liste		
	Zahl 8	% 10	Zahl 11	% 12	Zahl 13	% 14	Zahl 15	% 16	Zahl 17	% 18	
333	70	21,0	241	72,4	6	1,8	5	1,5	2	0,6	7152
232	62	26,7	148	63,8	4	1,7	2	0,9	8	3,4	7250
264	59	22,3	183	69,3	6	2,3	3	1,1	7	2,7	7251
390	91	23,3	264	67,7	9	2,3	8	2,1	7	1,8	7252
388	88	22,7	263	67,8	11	2,8	9	2,3	6	1,5	7253
315	99	31,4	196	62,2	5	1,6	7	2,2	6	1,9	7255
312	96	30,8	199	63,8	3	1,0	6	1,9	-	-	7256
235	63	26,8	151	64,3	4	1,7	4	1,7	2	0,9	7257
200	54	27,0	123	61,5	4	2,0	3	1,5	2	1,0	7258
232	82	35,3	128	55,2	5	2,2	4	1,7	2	0,9	7350
94	44	46,8	44	46,8	-	-	-	-	2	2,1	7351
154	72	46,8	79	51,3	-	-	2	1,3	-	-	7352
359	113	31,5	220	61,3	7	1,9	7	1,9	1	0,3	7450
370	102	27,6	239	64,6	7	1,9	12	3,2	3	0,8	7451
357	75	21,0	246	68,9	5	1,4	13	3,6	9	2,5	7452
409	109	26,7	262	64,1	2	0,5	13	3,2	2	0,5	7453
296	124	41,9	148	50,0	9	3,0	5	1,7	1	0,3	7550
261	75	28,7	160	61,3	4	1,5	4	1,5	2	0,8	7650
490	163	33,3	306	62,4	2	0,4	5	1,0	2	0,4	7750
402	101	25,1	272	67,7	9	2,2	4	1,0	3	0,7	7850
373	97	26,0	242	64,9	8	2,1	8	2,1	2	0,5	7851
410	95	23,2	295	72,0	5	1,2	4	1,0	1	0,2	7950
376	121	32,2	234	62,2	6	1,6	1	0,3	5	1,3	7951
368	100	27,2	249	67,7	8	2,2	1	0,3	1	0,3	7952
347	112	32,3	221	63,7	1	0,3	1	0,3	3	0,9	7953
288	49	17,0	220	76,4	-	-	9	3,1	2	0,7	8050
270	58	21,5	188	69,6	2	0,7	3	1,1	11	4,1	8051
262	47	17,9	184	70,2	3	1,1	5	1,9	10	3,8	8052
326	87	26,7	211	64,7	7	2,1	3	0,9	6	1,8	8150
295	65	22,0	201	68,1	5	1,7	6	2,0	10	3,4	8151
365	89	24,4	239	65,5	3	0,8	6	1,6	11	3,0	8152
243	39	16,0	170	70,0	1	0,4	5	2,1	12	4,9	8153
262	54	20,6	181	69,1	4	1,5	8	3,1	5	1,9	8154
193	33	17,1	139	72,0	2	1,0	5	2,6	5	2,6	8250
84	12	14,3	65	77,4	-	-	-	-	-	-	8251
91	12	13,2	77	84,6	-	-	1	1,1	-	-	8252
359	86	24,0	251	69,9	6	1,7	5	1,4	1	0,3	8350
281	53	18,9	208	74,0	3	1,1	6	2,1	5	1,8	8351
289	54	18,7	209	72,3	11	3,8	3	1,0	2	0,7	8352
307	59	19,2	216	70,4	3	1,0	9	2,9	7	2,3	8353
307	44	14,3	237	77,2	5	1,6	10	3,3	6	2,0	8450
333	59	17,7	235	70,6	4	1,2	10	3,0	8	2,4	8451
319	60	18,8	224	70,2	4	1,3	7	2,2	11	3,4	8452
339	76	22,4	231	68,1	3	0,9	14	4,1	3	0,9	8453
306	59	19,3	225	73,5	-	-	5	1,6	6	2,0	8454
214	42	19,6	157	73,4	4	1,9	6	2,8	3	1,4	8550
180	34	18,9	128	71,1	4	2,2	1	0,6	1	0,6	8551
305	44	14,4	231	75,7	4	1,3	10	3,3	3	1,0	8650
271	49	18,1	198	73,1	5	1,8	9	3,3	2	0,7	8651
240	45	18,8	172	71,7	3	1,3	5	2,1	1	0,4	8652

## Ergebnisse der Oberbürgermeister-Erstwahl 2014 nach Stimmbezirken

Stimmbezirk	Wahlberechtigte				Wähler		Wahlbeteiligung
	lt. Wählerliste		insgesamt	dar. mit Wahrschein	insgesamt	dar. mit Wahrschein	
	ohne Wahrschein	mit Wahrschein					
	Zahl	Zahl	Zahl	%	Zahl	Zahl	
1	2	3	4	5	6	7	
7152 Wahlerstr., Neumünster Str.	802	155	957	16,2	334	1	49,5
7250 Aachener Str., Krefelder Str.,	752	170	922	18,4	233	-	42,0
7251 Jülicher Str., Düsseldorfer Str.,	645	247	892	27,7	264	4	54,2
7252 Wolgaster Str., Staffelsteiner Str.,	789	248	1 037	23,9	391	-	59,4
7253 Albert-Ortmann-Str., Rostocker Str.,	745	290	1 035	28,0	388	1	62,8
7255 Kriegsoffsiedlung, Wetzendorf	641	125	766	16,3	317	2	55,9
7256 Karl-May Weg, Wismarer Str.	634	256	890	28,8	315	3	61,1
7257 Pretzfelder Str., Forchheimer Str.	488	162	650	24,9	237	-	59,0
7258 Zeisigweg, Düsseldorfer Str.	633	131	764	17,1	201	1	41,7
7350 Buch	506	88	594	14,8	234	-	52,8
7351 Höfles	186	37	223	16,6	94	-	57,2
7352 Spargelfeldweg, Walter-Braun-Str.,	323	61	384	15,9	155	1	54,5
7450 Sylter Str., Helgolander Str.,	604	275	879	31,3	359	-	69,2
7451 Sonnengartenstr., Mittelstr.,	676	272	948	28,7	375	-	65,5
7452 Äußere Bucher Str., Horneckerweg	825	231	1 056	21,9	359	1	53,7
7453 Am Thoner Espan, Margaretenstr.,	832	240	1 072	22,4	410	1	58,4
7550 Almoshof, Lohe	686	175	861	20,3	299	-	53,1
7650 Kraftshof	477	147	624	23,6	263	1	63,3
7750 Neunhof	940	269	1 209	22,2	490	2	60,5
7850 Wiesbadener Str., Kronacher Str.,	909	225	1 134	19,8	403	4	53,2
7851 Boxdorfer Hauptstr., Sacker Str.,	858	204	1 062	19,2	373	1	52,4
7950 Kleingründlacher Str., Wetzlarer Str. (R)	851	240	1 091	22,0	412	1	57,6
7951 Reutleser Str., Kitzinger Str. (R)	702	237	939	25,2	378	-	63,1
7952 Am Pfarrbaum, Tabakfeldstr.,	754	170	924	18,4	371	3	56,5
7953 Volkacher Str., Schweinfurter Str.,	677	256	933	27,4	348	1	62,0
8050 Cochlaeusweg, Fraunhoferstr.,	865	190	1 055	18,0	289	3	43,4
8051 Meisenbachstr., Senefelderstr.,	692	173	865	20,0	273	-	49,7
8052 Schleifweg (R)	665	236	901	26,2	263	-	52,9
8150 Willibaldstr., Längenstr.,	875	194	1 069	18,1	326	-	46,9
8151 Leipziger Platz, Carl-von-Linde-Str.,	979	141	1 120	12,6	296	1	37,7
8152 Kasseler Str., Culmer Str. (R)	868	212	1 080	19,6	367	3	51,5
8153 Coburger Str., Weimarer Str.,	982	108	1 090	9,9	243	-	31,3
8154 Sonneberger Str., Chemnitzer Str.,	913	124	1 037	12,0	266	2	36,3
8250 Bessemerstr., Klingenhofstr. (R)	636	167	803	20,8	194	-	43,0
8251 Nordostpark, Schafhofstr.,	408	59	467	12,6	85	-	29,6
8252 Stadenstr.,	218	46	264	17,4	91	1	49,9
8350 Kilianstr., Georg-Buchner-Str.,	780	317	1 097	28,9	360	-	59,0
8351 Marienbergstr., Herrnhüttestr.,	543	184	727	25,3	281	2	61,3
8352 Christian-Wildner-Str., Flataustr.,	541	213	754	28,2	289	2	63,6
8353 Hugo Distler Str., Eglöfsteiner Str.	529	163	692	23,6	307	-	65,7
8450 Jungermannstr., Carl-Schurz-Str.,	739	103	842	12,2	307	2	47,3
8451 Hasensprung, Am Bauernwald	739	160	899	17,8	334	-	53,3
8452 Hiltpoltsteiner Str., Ermreuther Str.,	652	212	864	24,5	319	4	58,7
8453 Hofer Str., Bierweg	653	196	849	23,1	339	1	60,7
8454 Neuwieder Str., Bierweg	733	224	957	23,4	306	2	53,0
8550 Flughafenstr., Rathsbergstr.,	488	127	615	20,7	216	-	53,8
8551 Ernst-Heinkel-Weg, Gustav-Weißkopf-Weg	546	115	661	17,4	185	-	43,7
8650 Ehrenbürgweg, Zum Felsenkeller	520	142	662	21,5	305	4	64,9
8651 Am Schwedenbrunnen, Fuchsweg	491	143	634	22,6	272	-	63,3
8652 Fuchsweg, Hahnenbalz	465	123	588	20,9	242	1	59,9

## noch: Ergebnisse der Oberbürgermeister-Erstwahl 2014 nach Stimmbezirken

gültige Stimmen	von den gültigen Stimmen entfielen auf								Stimm- bezirk
	Ralf Ollert BIA		Dr. Christiane Alberternst FDP		Nikolaus Struck Die Guten		Thomas Schrollinger ÖDP		
	Zahl 19	% 21	Zahl 22	% 23	Zahl 24	% 25	Zahl 26	% 27	
333	3	0,9	4	1,2	1	0,3	1	0,3	7152
232	2	0,9	1	0,4	2	0,9	3	1,3	7250
264	3	1,1	2	0,8	-	-	1	0,4	7251
390	5	1,3	3	0,8	2	0,5	1	0,3	7252
388	3	0,8	5	1,3	1	0,3	2	0,5	7253
315	-	-	1	0,3	1	0,3	-	-	7255
312	2	0,6	1	0,3	1	0,3	4	1,3	7256
235	2	0,9	3	1,3	2	0,9	4	1,7	7257
200	7	3,5	2	1,0	3	1,5	2	1,0	7258
232	7	3,0	1	0,4	-	-	3	1,3	7350
94	1	1,1	2	2,1	-	-	1	1,1	7351
154	1	0,6	-	-	-	-	-	-	7352
359	4	1,1	1	0,3	-	-	6	1,7	7450
370	3	0,8	-	-	1	0,3	3	0,8	7451
357	4	1,1	1	0,3	2	0,6	2	0,6	7452
409	5	1,2	8	2,0	2	0,5	6	1,5	7453
296	3	1,0	-	-	3	1,0	3	1,0	7550
261	14	5,4	-	-	-	-	2	0,8	7650
490	1	0,2	2	0,4	4	0,8	5	1,0	7750
402	11	2,7	-	-	-	-	2	0,5	7850
373	7	1,9	3	0,8	2	0,5	4	1,1	7851
410	5	1,2	1	0,2	2	0,5	2	0,5	7950
376	5	1,3	2	0,5	1	0,3	1	0,3	7951
368	3	0,8	1	0,3	2	0,5	3	0,8	7952
347	5	1,4	-	-	1	0,3	3	0,9	7953
288	2	0,7	1	0,3	3	1,0	2	0,7	8050
270	3	1,1	-	-	2	0,7	3	1,1	8051
262	6	2,3	1	0,4	5	1,9	1	0,4	8052
326	8	2,5	-	-	2	0,6	2	0,6	8150
295	5	1,7	-	-	2	0,7	1	0,3	8151
365	1	0,3	7	1,9	4	1,1	5	1,4	8152
243	5	2,1	3	1,2	2	0,8	6	2,5	8153
262	4	1,5	1	0,4	1	0,4	4	1,5	8154
193	9	4,7	-	-	-	-	-	-	8250
84	5	6,0	1	1,2	1	1,2	-	-	8251
91	-	-	-	-	-	-	1	1,1	8252
359	3	0,8	2	0,6	2	0,6	3	0,8	8350
281	2	0,7	-	-	-	-	4	1,4	8351
289	1	0,3	2	0,7	1	0,3	6	2,1	8352
307	7	2,3	1	0,3	1	0,3	4	1,3	8353
307	1	0,3	1	0,3	1	0,3	2	0,7	8450
333	9	2,7	-	-	2	0,6	6	1,8	8451
319	7	2,2	1	0,3	1	0,3	4	1,3	8452
339	5	1,5	3	0,9	1	0,3	3	0,9	8453
306	3	1,0	3	1,0	3	1,0	2	0,7	8454
214	1	0,5	1	0,5	-	-	-	-	8550
180	8	4,4	-	-	1	0,6	3	1,7	8551
305	7	2,3	1	0,3	2	0,7	3	1,0	8650
271	2	0,7	2	0,7	1	0,4	3	1,1	8651
240	9	3,8	1	0,4	2	0,8	2	0,8	8652



## Ergebnisse der Oberbürgermeister-Erstwahl 2014 nach Stimmbezirken

Stimmbezirk	Wahlberechtigte				Wähler		Wahlbeteiligung
	lt. Wählerliste		insgesamt	dar. mit Wahlschein	insgesamt	dar. mit Wahlschein	
	ohne Wahlschein	mit Wahlschein					
	Zahl	Zahl	Zahl	%	Zahl	Zahl	
1	2	3	4	5	6	7	
9050 Steinplattenweg, Bülowstr.,	697	282	979	28,8	338	4	60,2
9051 Oedenberger Str., Bismarckstr. (R)	741	240	981	24,5	330	2	55,6
9052 Regiomontanusweg, Tauroggenstr.,	685	181	866	20,9	222	4	44,1
9053 Schleiermacherstr., Witzlebenstr.,	628	152	780	19,5	191	-	42,1
9054 Europaplatz, Johann-Soergel-Weg	640	200	840	23,8	189	-	44,1
9055 Jobster Str., Seewiesenweg	833	235	1 068	22,0	289	-	47,0
9056 Dr.-Carlo-Schmid-Str.	796	231	1 027	22,5	284	4	47,6
9057 Gustav-Heinemann Br., Am Ostbahnhof	521	134	655	20,5	178	-	45,7
9150 Volbehrstr., Ganghoferstr.,	868	293	1 161	25,2	390	-	56,4
9151 Esperantostr., Grimmstr.,	797	239	1 036	23,1	409	2	60,2
9152 Günthersbühler Str., Erlenstegenstr.,	718	306	1 024	29,9	379	1	64,0
9250 Ostendstr., Thusneldastr.,	789	222	1 011	22,0	265	-	46,1
9251 Billrothstr., Ebenreuther Str.,	920	156	1 076	14,5	270	-	38,2
9252 Ebenseestr., Föhrenstr.,	791	255	1 046	24,4	472	-	67,2
9253 Semmelweisstr., Bürgweg	796	206	1 002	20,6	396	1	58,0
9350 Leinburger Str., Böcklerstr. (R)	732	265	997	26,6	417	-	65,9
9351 Dientzenhoferstr., Bothmerstr.,	631	301	932	32,3	350	1	66,7
9352 Fliederweg, Fasanenweg	610	299	909	32,9	331	-	66,2
9353 Drosselweg, Schwanenweg	727	268	995	26,9	402	1	64,7
9450 Unterbürg, Ölsbacher Weg	655	233	888	26,2	361	1	64,3
9451 Rehhofstr., Auerbacher Str.	653	270	923	29,3	359	-	65,4
9452 Artelshofer Str., Hirschbacher Str.	715	176	891	19,8	373	-	59,7
9453 Laufamholzstr., Am Doktorsfeld	700	215	915	23,5	360	1	60,5
9454 Hohensteiner Str., Osternoher Str.,	727	256	983	26,0	353	1	59,4
9455 Henfenfelder Str., Ibsenstr.,	743	202	945	21,4	377	4	58,8
9456 Landenwiesenstr., Hp. Rehhof	688	208	896	23,2	295	2	53,7
9550 Bingstr., Am Tiergarten	729	127	856	14,8	436	1	64,3
9551 Kritzstr., Fallrohrstr.,	789	175	964	18,2	371	1	54,8
9552 Beim Grönacker, Kachletstr.,	817	202	1 019	19,8	423	4	59,1
9553 Aussiger Platz, Heimgartenweg	764	187	951	19,7	328	1	52,2
9554 Urbanstr., Rohrmattenstr.,	660	216	876	24,7	342	3	61,0
9555 Valznerweiherstr., Schedelstr.,	770	242	1 012	23,9	428	2	63,7
9556 Viatistr., Regensburger Str.,	709	161	870	18,5	373	2	59,4
9650 Flachsroststr., Aufragen	714	286	1 000	28,6	358	2	61,5
9651 Am Bauernfeld, Nestroystr.,	779	212	991	21,4	325	3	51,9
9652 Regensburger Str., Puschkinstr.,	844	209	1 053	19,8	326	2	48,7
9653 Fischbacher Hauptstr., Birnthon	785	257	1 042	24,7	290	2	50,0
9750 Brunn, Netzstall	551	119	670	17,8	296	1	60,1
BW 9801	-	-	-	-	589	589	-
BW 9802	-	-	-	-	608	608	-
BW 9803	-	-	-	-	834	834	-
BW 9804	-	-	-	-	608	608	-
BW 9805	-	-	-	-	596	596	-
BW 9806	-	-	-	-	689	689	-
BW 9807	-	-	-	-	614	614	-
BW 9808	-	-	-	-	449	449	-
BW 9809	-	-	-	-	622	622	-
BW 9810	-	-	-	-	619	619	-



## noch: Ergebnisse der Oberbürgermeister-Erstwahl 2014 nach Stimmbezirken

gültige Stimmen	von den gültigen Stimmen entfielen auf										Stimm- bezirk
	Sebastian Brehm CSU		Dr. Ulrich Maly SPD		Jürgen Dörfler Freie Wähler		Achim Mletzko GRÜNE		Marion Padua Linke Liste		
	Zahl 8	% 10	Zahl 11	% 12	Zahl 13	% 14	Zahl 15	% 16	Zahl 17	% 18	
338	84	24,9	216	63,9	5	1,5	12	3,6	8	2,4	9050
328	77	23,5	219	66,8	6	1,8	6	1,8	7	2,1	9051
221	51	23,1	154	69,7	3	1,4	2	0,9	3	1,4	9052
191	41	21,5	133	69,6	1	0,5	8	4,2	-	-	9053
186	35	18,8	134	72,0	2	1,1	2	1,1	2	1,1	9054
285	66	23,2	195	68,4	2	0,7	6	2,1	8	2,8	9055
284	63	22,2	201	70,8	1	0,4	5	1,8	3	1,1	9056
178	41	23,0	116	65,2	4	2,2	4	2,2	2	1,1	9057
389	117	30,1	240	61,7	7	1,8	11	2,8	1	0,3	9150
406	141	34,7	228	56,2	3	0,7	12	3,0	3	0,7	9151
379	139	36,7	211	55,7	4	1,1	7	1,8	4	1,1	9152
265	80	30,2	164	61,9	-	-	6	2,3	6	2,3	9250
269	53	19,7	186	69,1	2	0,7	7	2,6	6	2,2	9251
471	126	26,8	314	66,7	2	0,4	11	2,3	4	0,8	9252
396	84	21,2	288	72,7	4	1,0	14	3,5	1	0,3	9253
414	119	28,7	275	66,4	3	0,7	4	1,0	4	1,0	9350
350	108	30,9	215	61,4	1	0,3	8	2,3	2	0,6	9351
331	118	35,6	200	60,4	3	0,9	4	1,2	3	0,9	9352
402	115	28,6	263	65,4	6	1,5	4	1,0	4	1,0	9353
360	102	28,3	242	67,2	5	1,4	2	0,6	-	-	9450
359	98	27,3	240	66,9	2	0,6	6	1,7	1	0,3	9451
370	110	29,7	241	65,1	2	0,5	4	1,1	4	1,1	9452
360	105	29,2	228	63,3	6	1,7	4	1,1	2	0,6	9453
353	105	29,7	227	64,3	1	0,3	5	1,4	4	1,1	9454
373	108	29,0	232	62,2	8	2,1	6	1,6	9	2,4	9455
291	80	27,5	184	63,2	-	-	6	2,1	3	1,0	9456
432	99	22,9	320	74,1	2	0,5	-	-	3	0,7	9550
369	64	17,3	285	77,2	3	0,8	4	1,1	4	1,1	9551
419	104	24,8	281	67,1	4	1,0	6	1,4	5	1,2	9552
327	65	19,9	236	72,2	1	0,3	4	1,2	4	1,2	9553
341	80	23,5	232	68,0	1	0,3	11	3,2	3	0,9	9554
428	104	24,3	296	69,2	2	0,5	3	0,7	4	0,9	9555
372	71	19,1	270	72,6	-	-	6	1,6	5	1,3	9556
355	98	27,6	237	66,8	4	1,1	5	1,4	-	-	9650
323	90	27,9	205	63,5	2	0,6	9	2,8	5	1,5	9651
324	87	26,9	210	64,8	3	0,9	2	0,6	7	2,2	9652
289	106	36,7	155	53,6	10	3,5	5	1,7	3	1,0	9653
296	99	33,4	178	60,1	9	3,0	4	1,4	3	1,0	9750
587	158	26,9	399	68,0	9	1,5	7	1,2	1	0,2	9801
606	185	30,5	388	64,0	5	0,8	6	1,0	2	0,3	9802
831	339	40,8	428	51,5	8	1,0	11	1,3	9	1,1	9803
606	151	24,9	415	68,5	8	1,3	9	1,5	3	0,5	9804
584	145	24,8	389	66,6	9	1,5	9	1,5	7	1,2	9805
687	195	28,4	441	64,2	12	1,7	19	2,8	6	0,9	9806
611	176	28,8	388	63,5	10	1,6	8	1,3	6	1,0	9807
449	141	31,4	270	60,1	2	0,4	9	2,0	6	1,3	9808
622	151	24,3	407	65,4	9	1,4	10	1,6	11	1,8	9809
615	197	32,0	388	63,1	1	0,2	8	1,3	3	0,5	9810

## Ergebnisse der Oberbürgermeister-Erstwahl 2014 nach Stimmbezirken

Stimmbezirk	Wahlberechtigte				Wähler		Wahl- beteili- gung
	lt. Wählerliste		insgesamt	dar. mit Wahl- schein	insgesamt	dar. mit Wahl- schein	
	ohne Wahl- schein	mit Wahl- schein					
	Zahl	Zahl	Zahl	%	Zahl	Zahl	
1	2	3	4	5	6	7	
9050 Steinplattenweg, Bülowstr.,	697	282	979	28,8	338	4	60,2
9051 Oedenberger Str., Bismarckstr. (R)	741	240	981	24,5	330	2	55,6
9052 Regiomontanusweg, Tauroggenstr.,	685	181	866	20,9	222	4	44,1
9053 Schleiermacherstr., Witzlebenstr.,	628	152	780	19,5	191	-	42,1
9054 Europaplatz, Johann-Soergel-Weg	640	200	840	23,8	189	-	44,1
9055 Jobster Str., Seewiesenweg	833	235	1 068	22,0	289	-	47,0
9056 Dr.-Carlo-Schmid-Str.	796	231	1 027	22,5	284	4	47,6
9057 Gustav-Heinemann Br., Am Ostbahnhof	521	134	655	20,5	178	-	45,7
9150 Volbehrstr., Ganghoferstr.,	868	293	1 161	25,2	390	-	56,4
9151 Esperantostr., Grimmstr.,	797	239	1 036	23,1	409	2	60,2
9152 Günthersbühler Str., Erlenstegenstr.,	718	306	1 024	29,9	379	1	64,0
9250 Ostendstr., Thusneldastr.,	789	222	1 011	22,0	265	-	46,1
9251 Billrothstr., Ebenreuther Str.,	920	156	1 076	14,5	270	-	38,2
9252 Ebenseestr., Föhrenstr.,	791	255	1 046	24,4	472	-	67,2
9253 Semmelweisstr., Bürgweg	796	206	1 002	20,6	396	1	58,0
9350 Leinburger Str., Böcklerstr. (R)	732	265	997	26,6	417	-	65,9
9351 Dientzenhoferstr., Bothmerstr.,	631	301	932	32,3	350	1	66,7
9352 Fliederweg, Fasanenweg	610	299	909	32,9	331	-	66,2
9353 Drosselweg, Schwanenweg	727	268	995	26,9	402	1	64,7
9450 Unterbürg, Ölsbacher Weg	655	233	888	26,2	361	1	64,3
9451 Rehhofstr., Auerbacher Str.	653	270	923	29,3	359	-	65,4
9452 Artelshofer Str., Hirschbacher Str.	715	176	891	19,8	373	-	59,7
9453 Laufamholzstr., Am Doktorsfeld	700	215	915	23,5	360	1	60,5
9454 Hohensteiner Str., Osternoher Str.,	727	256	983	26,0	353	1	59,4
9455 Henfenfelder Str., Ibsenstr.,	743	202	945	21,4	377	4	58,8
9456 Landenwiesenstr., Hp. Rehhof	688	208	896	23,2	295	2	53,7
9550 Bingstr., Am Tiergarten	729	127	856	14,8	436	1	64,3
9551 Kritzstr., Fallrohrstr.,	789	175	964	18,2	371	1	54,8
9552 Beim Grönacker, Kachletstr.,	817	202	1 019	19,8	423	4	59,1
9553 Aussiger Platz, Heimgartenweg	764	187	951	19,7	328	1	52,2
9554 Urbanstr., Rohrmattenstr.,	660	216	876	24,7	342	3	61,0
9555 Valznerweiherstr., Schedelstr.,	770	242	1 012	23,9	428	2	63,7
9556 Viatisstr., Regensburger Str.,	709	161	870	18,5	373	2	59,4
9650 Flachsroststr., Aufragen	714	286	1 000	28,6	358	2	61,5
9651 Am Bauernfeld, Nestroystr.,	779	212	991	21,4	325	3	51,9
9652 Regensburger Str., Puschkinstr.,	844	209	1 053	19,8	326	2	48,7
9653 Fischbacher Hauptstr., Birnthon	785	257	1 042	24,7	290	2	50,0
9750 Brunn, Netzstall	551	119	670	17,8	296	1	60,1
BW 9801	-	-	-	-	589	589	-
BW 9802	-	-	-	-	608	608	-
BW 9803	-	-	-	-	834	834	-
BW 9804	-	-	-	-	608	608	-
BW 9805	-	-	-	-	596	596	-
BW 9806	-	-	-	-	689	689	-
BW 9807	-	-	-	-	614	614	-
BW 9808	-	-	-	-	449	449	-
BW 9809	-	-	-	-	622	622	-
BW 9810	-	-	-	-	619	619	-

## noch: Ergebnisse der Oberbürgermeister-Erstwahl 2014 nach Stimmbezirken

gültige Stimmen	von den gültigen Stimmen entfielen auf								Stimm- bezirk
	Ralf Ollert BIA		Dr. Christiane Alberternst FDP		Nikolaus Struck Die Guten		Thomas Schrollinger ÖDP		
	Zahl 19	% 21	Zahl 22	% 23	Zahl 24	% 25	Zahl 26	% 27	
338	4	1,2	4	1,2	3	0,9	2	0,6	9050
328	5	1,5	3	0,9	3	0,9	2	0,6	9051
221	5	2,3	2	0,9	-	-	1	0,5	9052
191	4	2,1	1	0,5	1	0,5	2	1,0	9053
186	5	2,7	1	0,5	2	1,1	3	1,6	9054
285	3	1,1	1	0,4	1	0,4	3	1,1	9055
284	1	0,4	3	1,1	2	0,7	5	1,8	9056
178	2	1,1	3	1,7	3	1,7	3	1,7	9057
389	3	0,8	6	1,5	-	-	4	1,0	9150
406	3	0,7	7	1,7	2	0,5	7	1,7	9151
379	5	1,3	3	0,8	2	0,5	4	1,1	9152
265	6	2,3	-	-	1	0,4	2	0,8	9250
269	7	2,6	4	1,5	2	0,7	2	0,7	9251
471	4	0,8	3	0,6	2	0,4	5	1,1	9252
396	5	1,3	-	-	-	-	-	-	9253
414	4	1,0	-	-	2	0,5	3	0,7	9350
350	3	0,9	9	2,6	1	0,3	3	0,9	9351
331	-	-	2	0,6	-	-	1	0,3	9352
402	3	0,7	4	1,0	1	0,2	2	0,5	9353
360	4	1,1	2	0,6	1	0,3	2	0,6	9450
359	4	1,1	1	0,3	2	0,6	5	1,4	9451
370	5	1,4	3	0,8	1	0,3	-	-	9452
360	4	1,1	5	1,4	4	1,1	2	0,6	9453
353	4	1,1	3	0,8	2	0,6	2	0,6	9454
373	4	1,1	2	0,5	1	0,3	3	0,8	9455
291	4	1,4	7	2,4	-	-	7	2,4	9456
432	2	0,5	4	0,9	-	-	2	0,5	9550
369	5	1,4	-	-	2	0,5	2	0,5	9551
419	10	2,4	2	0,5	4	1,0	3	0,7	9552
327	8	2,4	1	0,3	6	1,8	2	0,6	9553
341	3	0,9	1	0,3	1	0,3	9	2,6	9554
428	2	0,5	4	0,9	7	1,6	6	1,4	9555
372	6	1,6	3	0,8	4	1,1	7	1,9	9556
355	3	0,8	4	1,1	3	0,8	1	0,3	9650
323	1	0,3	4	1,2	2	0,6	5	1,5	9651
324	5	1,5	2	0,6	3	0,9	5	1,5	9652
289	1	0,3	-	-	2	0,7	7	2,4	9653
296	2	0,7	-	-	1	0,3	-	-	9750
587	6	1,0	1	0,2	1	0,2	5	0,9	9801
606	9	1,5	2	0,3	2	0,3	7	1,2	9802
831	11	1,3	4	0,5	10	1,2	11	1,3	9803
606	9	1,5	5	0,8	5	0,8	1	0,2	9804
584	16	2,7	4	0,7	3	0,5	2	0,3	9805
687	5	0,7	3	0,4	4	0,6	2	0,3	9806
611	8	1,3	9	1,5	-	-	6	1,0	9807
449	11	2,4	6	1,3	-	-	4	0,9	9808
622	12	1,9	9	1,4	6	1,0	7	1,1	9809
615	10	1,6	7	1,1	-	-	1	0,2	9810

## Ergebnisse der Oberbürgermeister-Erstwahl 2014 nach Stimmbezirken

Stimmbezirk	Wahlberechtigte				Wähler		Wahl- beteili- gung
	lt. Wählerliste		insgesamt	dar. mit Wahl- schein	insgesamt	dar. mit Wahl- schein	
	ohne Wahl- schein	mit Wahl- schein					
	Zahl	Zahl	Zahl	%	Zahl	Zahl	
1	2	3	4	5	6	7	
BW 9811	-	-	-		548	548	
BW 9812	-	-	-		495	495	
BW 9813	-	-	-		533	533	
BW 9814	-	-	-		515	515	
BW 9815	-	-	-		452	452	
BW 9816 (R)	-	-	-		510	510	
BW 9817	-	-	-		508	508	
BW 9818	-	-	-		546	546	
BW 9819	-	-	-		560	560	
BW 9820	-	-	-		530	530	
BW 9821	-	-	-		713	713	
BW 9822	-	-	-		480	480	
BW 9823	-	-	-		437	437	
BW 9824	-	-	-		505	505	
BW 9825	-	-	-		420	420	
BW 9826	-	-	-		442	442	
BW 9827	-	-	-		441	441	
BW 9828	-	-	-		489	489	
BW 9829	-	-	-		587	587	
BW 9830	-	-	-		428	428	
BW 9831	-	-	-		390	390	
BW 9832	-	-	-		404	404	
BW 9833	-	-	-		510	510	
BW 9834	-	-	-		376	376	
BW 9835	-	-	-		476	476	
BW 9836	-	-	-		501	501	
BW 9837	-	-	-		491	491	
BW 9838	-	-	-		635	635	
BW 9839	-	-	-		425	425	
BW 9840	-	-	-		458	458	
BW 9841	-	-	-		447	447	
BW 9842	-	-	-		581	581	
BW 9843	-	-	-		600	600	
BW 9844 (R)	-	-	-		517	517	
BW 9845	-	-	-		572	572	
BW 9846	-	-	-		593	593	
BW 9847	-	-	-		556	556	
BW 9848	-	-	-		501	501	
BW 9849	-	-	-		457	457	
BW 9850	-	-	-		413	413	
BW 9851	-	-	-		585	585	
BW 9852	-	-	-		491	491	
BW 9853	-	-	-		429	429	
BW 9854	-	-	-		441	441	
BW 9855	-	-	-		582	582	
BW 9856	-	-	-		645	645	
BW 9857	-	-	-		655	655	
BW 9858	-	-	-		524	524	
BW 9859	-	-	-		532	532	
BW 9860	-	-	-		573	573	

## noch: Ergebnisse der Oberbürgermeister-Erstwahl 2014 nach Stimmbezirken

gültige Stimmen	von den gültigen Stimmen entfielen auf										Stimm- bezirk
	Sebastian Brehm CSU		Dr. Ulrich Maly SPD		Jürgen Dörfler Freie Wähler		Achim Mletzko GRÜNE		Marion Padua Linke Liste		
	Zahl 8	% 10	Zahl 11	% 12	Zahl 13	% 14	Zahl 15	% 16	Zahl 17	% 18	
545	143	26,2	357	65,5	7	1,3	8	1,5	8	1,5	9811
490	151	30,8	296	60,4	13	2,7	10	2,0	8	1,6	9812
530	141	26,6	338	63,8	7	1,3	8	1,5	12	2,3	9813
514	148	28,8	339	66,0	3	0,6	2	0,4	7	1,4	9814
451	109	24,2	292	64,7	10	2,2	9	2,0	10	2,2	9815
506	125	24,7	325	64,2	17	3,4	11	2,2	13	2,6	9816
506	91	18,0	354	70,0	10	2,0	12	2,4	14	2,8	9817
543	131	24,1	368	67,8	6	1,1	8	1,5	4	0,7	9818
556	141	25,4	376	67,6	7	1,3	10	1,8	6	1,1	9819
527	92	17,5	375	71,2	9	1,7	12	2,3	10	1,9	9820
707	126	17,8	499	70,6	4	0,6	17	2,4	41	5,8	9821
469	106	22,6	289	61,6	6	1,3	16	3,4	30	6,4	9822
433	66	15,2	318	73,4	6	1,4	11	2,5	10	2,3	9823
503	105	20,9	350	69,6	8	1,6	15	3,0	11	2,2	9824
418	83	19,9	298	71,3	5	1,2	9	2,2	8	1,9	9825
440	96	21,8	312	70,9	3	0,7	12	2,7	4	0,9	9826
440	96	21,8	294	66,8	8	1,8	15	3,4	7	1,6	9827
488	96	19,7	336	68,9	10	2,0	17	3,5	14	2,9	9828
586	98	16,7	419	71,5	8	1,4	14	2,4	22	3,8	9829
426	90	21,1	296	69,5	7	1,6	11	2,6	8	1,9	9830
389	99	25,4	237	60,9	11	2,8	16	4,1	9	2,3	9831
400	98	24,5	256	64,0	5	1,3	12	3,0	4	1,0	9832
510	133	26,1	306	60,0	8	1,6	12	2,4	19	3,7	9833
373	82	22,0	250	67,0	10	2,7	12	3,2	2	0,5	9834
473	97	20,5	310	65,5	9	1,9	19	4,0	13	2,7	9835
496	72	14,5	385	77,6	6	1,2	11	2,2	8	1,6	9836
489	161	32,9	291	59,5	8	1,6	8	1,6	3	0,6	9837
632	245	38,8	352	55,7	7	1,1	6	0,9	10	1,6	9838
424	181	42,7	221	52,1	8	1,9	5	1,2	1	0,2	9839
454	168	37,0	261	57,5	5	1,1	2	0,4	5	1,1	9840
447	142	31,8	276	61,7	5	1,1	6	1,3	2	0,4	9841
580	158	27,2	384	66,2	7	1,2	5	0,9	7	1,2	9842
590	180	30,5	359	60,8	7	1,2	12	2,0	6	1,0	9843
512	132	25,8	346	67,6	7	1,4	7	1,4	8	1,6	9844
572	231	40,4	317	55,4	3	0,5	2	0,3	2	0,3	9845
590	227	38,5	313	53,1	13	2,2	4	0,7	4	0,7	9846
553	173	31,3	355	64,2	3	0,5	3	0,5	3	0,5	9847
500	123	24,6	341	68,2	7	1,4	8	1,6	4	0,8	9848
455	107	23,5	306	67,3	6	1,3	10	2,2	6	1,3	9849
408	76	18,6	298	73,0	7	1,7	3	0,7	11	2,7	9850
577	104	18,0	432	74,9	3	0,5	13	2,3	8	1,4	9851
488	136	27,9	306	62,7	5	1,0	12	2,5	9	1,8	9852
423	100	23,6	285	67,4	9	2,1	7	1,7	6	1,4	9853
441	108	24,5	281	63,7	5	1,1	14	3,2	12	2,7	9854
579	114	19,7	410	70,8	9	1,6	9	1,6	14	2,4	9855
643	166	25,8	435	67,7	8	1,2	6	0,9	6	0,9	9856
654	143	21,9	458	70,0	6	0,9	12	1,8	13	2,0	9857
523	110	21,0	346	66,2	7	1,3	9	1,7	13	2,5	9858
530	115	21,7	361	68,1	8	1,5	14	2,6	10	1,9	9859
572	93	16,3	410	71,7	7	1,2	18	3,1	10	1,7	9860

## Ergebnisse der Oberbürgermeister-Erstwahl 2014 nach Stimmbezirken

Stimmbezirk	Wahlberechtigte				Wähler		Wahlbeteiligung
	lt. Wählerliste		insgesamt	dar. mit Wahrschein	insgesamt	dar. mit Wahrschein	
	ohne Wahrschein	mit Wahrschein					
	Zahl	Zahl	Zahl	%	Zahl	Zahl	
1	2	3	4	5	6	7	
BW 9811	-	-	-		548	548	
BW 9812	-	-	-		495	495	
BW 9813	-	-	-		533	533	
BW 9814	-	-	-		515	515	
BW 9815	-	-	-		452	452	
BW 9816 (R)	-	-	-		510	510	
BW 9817	-	-	-		508	508	
BW 9818	-	-	-		546	546	
BW 9819	-	-	-		560	560	
BW 9820	-	-	-		530	530	
BW 9821	-	-	-		713	713	
BW 9822	-	-	-		480	480	
BW 9823	-	-	-		437	437	
BW 9824	-	-	-		505	505	
BW 9825	-	-	-		420	420	
BW 9826	-	-	-		442	442	
BW 9827	-	-	-		441	441	
BW 9828	-	-	-		489	489	
BW 9829	-	-	-		587	587	
BW 9830	-	-	-		428	428	
BW 9831	-	-	-		390	390	
BW 9832	-	-	-		404	404	
BW 9833	-	-	-		510	510	
BW 9834	-	-	-		376	376	
BW 9835	-	-	-		476	476	
BW 9836	-	-	-		501	501	
BW 9837	-	-	-		491	491	
BW 9838	-	-	-		635	635	
BW 9839	-	-	-		425	425	
BW 9840	-	-	-		458	458	
BW 9841	-	-	-		447	447	
BW 9842	-	-	-		581	581	
BW 9843	-	-	-		600	600	
BW 9844 (R)	-	-	-		517	517	
BW 9845	-	-	-		572	572	
BW 9846	-	-	-		593	593	
BW 9847	-	-	-		556	556	
BW 9848	-	-	-		501	501	
BW 9849	-	-	-		457	457	
BW 9850	-	-	-		413	413	
BW 9851	-	-	-		585	585	
BW 9852	-	-	-		491	491	
BW 9853	-	-	-		429	429	
BW 9854	-	-	-		441	441	
BW 9855	-	-	-		582	582	
BW 9856	-	-	-		645	645	
BW 9857	-	-	-		655	655	
BW 9858	-	-	-		524	524	
BW 9859	-	-	-		532	532	
BW 9860	-	-	-		573	573	

## noch: Ergebnisse der Oberbürgermeister-Erstwahl 2014 nach Stimmbezirken

gültige Stimmen	von den gültigen Stimmen entfielen auf								Stimm- bezirk
	Ralf Ollert BIA		Dr. Christiane Alberternst FDP		Nikolaus Struck Die Guten		Thomas Schrollinger ÖDP		
	Zahl 19	Zahl 20	% 21	Zahl 22	% 23	Zahl 24	% 25	Zahl 26	
545	18	3,3	3	0,6	1	0,2	-	-	9811
490	1	0,2	8	1,6	-	-	3	0,6	9812
530	9	1,7	6	1,1	4	0,8	5	0,9	9813
514	7	1,4	2	0,4	4	0,8	2	0,4	9814
451	6	1,3	6	1,3	6	1,3	3	0,7	9815
506	5	1,0	4	0,8	3	0,6	3	0,6	9816
506	7	1,4	7	1,4	6	1,2	5	1,0	9817
543	14	2,6	7	1,3	-	-	5	0,9	9818
556	12	2,2	-	-	2	0,4	2	0,4	9819
527	8	1,5	6	1,1	8	1,5	7	1,3	9820
707	4	0,6	3	0,4	8	1,1	5	0,7	9821
469	6	1,3	5	1,1	5	1,1	6	1,3	9822
433	5	1,2	6	1,4	6	1,4	5	1,2	9823
503	4	0,8	3	0,6	6	1,2	1	0,2	9824
418	2	0,5	6	1,4	4	1,0	3	0,7	9825
440	5	1,1	1	0,2	1	0,2	6	1,4	9826
440	4	0,9	10	2,3	1	0,2	5	1,1	9827
488	4	0,8	4	0,8	4	0,8	3	0,6	9828
586	8	1,4	1	0,2	7	1,2	9	1,5	9829
426	1	0,2	6	1,4	2	0,5	5	1,2	9830
389	1	0,3	8	2,1	3	0,8	5	1,3	9831
400	7	1,8	6	1,5	5	1,3	7	1,8	9832
510	14	2,7	8	1,6	4	0,8	6	1,2	9833
373	4	1,1	5	1,3	1	0,3	7	1,9	9834
473	2	0,4	8	1,7	6	1,3	9	1,9	9835
496	8	1,6	1	0,2	1	0,2	4	0,8	9836
489	3	0,6	7	1,4	2	0,4	6	1,2	9837
632	2	0,3	1	0,2	3	0,5	6	0,9	9838
424	4	0,9	-	-	2	0,5	2	0,5	9839
454	1	0,2	1	0,2	1	0,2	10	2,2	9840
447	4	0,9	6	1,3	-	-	6	1,3	9841
580	8	1,4	6	1,0	2	0,3	3	0,5	9842
590	13	2,2	9	1,5	1	0,2	3	0,5	9843
512	6	1,2	3	0,6	1	0,2	2	0,4	9844
572	7	1,2	8	1,4	1	0,2	1	0,2	9845
590	9	1,5	7	1,2	2	0,3	11	1,9	9846
553	3	0,5	7	1,3	2	0,4	4	0,7	9847
500	10	2,0	1	0,2	-	-	6	1,2	9848
455	4	0,9	6	1,3	3	0,7	7	1,5	9849
408	5	1,2	2	0,5	1	0,2	5	1,2	9850
577	10	1,7	3	0,5	2	0,3	2	0,3	9851
488	3	0,6	6	1,2	3	0,6	8	1,6	9852
423	6	1,4	4	0,9	3	0,7	3	0,7	9853
441	7	1,6	3	0,7	6	1,4	5	1,1	9854
579	11	1,9	2	0,3	3	0,5	7	1,2	9855
643	6	0,9	2	0,3	5	0,8	9	1,4	9856
654	11	1,7	6	0,9	1	0,2	4	0,6	9857
523	21	4,0	8	1,5	4	0,8	5	1,0	9858
530	8	1,5	3	0,6	4	0,8	7	1,3	9859
572	10	1,7	7	1,2	8	1,4	9	1,6	9860



## Ergebnisse der Oberbürgermeister-Erstwahl 2014 nach Stimmbezirken

Stimmbezirk	Wahlberechtigte				Wähler		Wahl- beteili- gung
	lt. Wählerliste		insgesamt	dar. mit Wahl- schein	insgesamt	dar. mit Wahl- schein	
	ohne Wahl- schein	mit Wahl- schein					
	Zahl	Zahl	Zahl	%	Zahl	Zahl	
1	2	3	4	5	6	7	
BW 9861	-	-	-	-	604	604	
BW 9862	-	-	-	-	646	646	
BW 9863	-	-	-	-	538	538	
BW 9864	-	-	-	-	606	606	
BW 9865	-	-	-	-	610	610	
BW 9866	-	-	-	-	648	648	
BW 9867	-	-	-	-	585	585	
BW 9868	-	-	-	-	529	529	
BW 9869	-	-	-	-	625	625	
BW 9870	-	-	-	-	626	626	
BW 9871	-	-	-	-	554	554	
BW 9872	-	-	-	-	602	602	
BW 9873	-	-	-	-	523	523	
BW 9874	-	-	-	-	680	680	
BW 9875	-	-	-	-	562	562	
BW 9876	-	-	-	-	560	560	
BW 9877	-	-	-	-	666	666	
BW 9878	-	-	-	-	633	633	
BW 9879	-	-	-	-	649	649	
BW 9880 (R)	-	-	-	-	664	664	
BW 9881	-	-	-	-	739	739	
BW 9882	-	-	-	-	690	690	
BW 9883	-	-	-	-	661	661	
BW 9884	-	-	-	-	567	567	
BW 9885	-	-	-	-	505	505	
BW 9886	-	-	-	-	537	537	
BW 9887	-	-	-	-	549	549	
BW 9888	-	-	-	-	594	594	
BW 9889	-	-	-	-	617	617	
BW 9890 (R)	-	-	-	-	569	569	
BW 9891	-	-	-	-	584	584	
BW 9892	-	-	-	-	641	641	
BW 9893	-	-	-	-	588	588	
BW 9894	-	-	-	-	772	772	
BW 9895	-	-	-	-	552	552	
BW 9896	-	-	-	-	696	696	
BW 9897	-	-	-	-	570	570	
BW 9898	-	-	-	-	579	579	
BW 9899	-	-	-	-	572	572	
BW 9900	-	-	-	-	547	547	
BW 9901	-	-	-	-	492	492	
BW 9902	-	-	-	-	487	487	
BW 9903	-	-	-	-	521	521	
BW 9904	-	-	-	-	510	510	
BW 9905	-	-	-	-	489	489	
BW 9906	-	-	-	-	596	596	
BW 9907	-	-	-	-	492	492	
insgesamt	319 303	66 316	385 621	17,2	170 671	60 046	44,3

## noch: Ergebnisse der Oberbürgermeister-Erstwahl 2014 nach Stimmbezirken

gültige Stimmen	von den gültigen Stimmen entfielen auf										Stimm- bezirk
	Sebastian Brehm CSU		Dr. Ulrich Maly SPD		Jürgen Dörfler Freie Wähler		Achim Mletzko GRÜNE		Marion Padua Linke Liste		
	Zahl	%	Zahl	%	Zahl	%	Zahl	%	Zahl	%	
	8	9	10	11	12	13	14	15	16	17	
601	138	23,0	421	70,0	4	0,7	9	1,5	8	1,3	9861
642	162	25,2	429	66,8	6	0,9	15	2,3	10	1,6	9862
535	118	22,1	352	65,8	11	2,1	16	3,0	12	2,2	9863
604	156	25,8	393	65,1	5	0,8	1	0,2	14	2,3	9864
585	180	30,8	350	59,8	13	2,2	14	2,4	5	0,9	9865
646	179	27,7	419	64,9	7	1,1	5	0,8	-	-	9866
583	195	33,4	349	59,9	4	0,7	1	0,2	3	0,5	9867
521	136	26,1	351	67,4	6	1,2	4	0,8	6	1,2	9868
619	179	28,9	392	63,3	8	1,3	2	0,3	3	0,5	9869
623	161	25,8	416	66,8	10	1,6	8	1,3	10	1,6	9870
550	130	23,6	381	69,3	5	0,9	6	1,1	9	1,6	9871
602	99	16,4	456	75,7	5	0,8	1	0,2	12	2,0	9872
518	121	23,4	349	67,4	3	0,6	3	0,6	10	1,9	9873
680	117	17,2	521	76,6	4	0,6	9	1,3	8	1,2	9874
559	165	29,5	352	63,0	10	1,8	9	1,6	4	0,7	9875
560	118	21,1	402	71,8	8	1,4	5	0,9	5	0,9	9876
660	144	21,8	471	71,4	9	1,4	7	1,1	2	0,3	9877
632	154	24,4	426	67,4	9	1,4	9	1,4	8	1,3	9878
649	197	30,4	422	65,0	5	0,8	2	0,3	2	0,3	9879
658	193	29,3	428	65,0	3	0,5	12	1,8	1	0,2	9880
733	294	40,1	403	55,0	9	1,2	1	0,1	5	0,7	9881
671	223	33,2	414	61,7	8	1,2	2	0,3	3	0,4	9882
656	181	27,6	439	66,9	7	1,1	5	0,8	3	0,5	9883
565	170	30,1	362	64,1	6	1,1	6	1,1	5	0,9	9884
498	129	25,9	316	63,5	9	1,8	10	2,0	8	1,6	9885
535	156	29,2	345	64,5	3	0,6	8	1,5	2	0,4	9886
549	189	34,4	320	58,3	14	2,6	3	0,5	3	0,5	9887
593	169	28,5	381	64,2	6	1,0	8	1,3	2	0,3	9888
616	176	28,6	393	63,8	6	1,0	6	1,0	10	1,6	9889
561	158	28,2	354	63,1	5	0,9	6	1,1	5	0,9	9890
574	173	30,1	362	63,1	5	0,9	4	0,7	3	0,5	9891
640	189	29,5	419	65,5	6	0,9	6	0,9	5	0,8	9892
587	187	31,9	361	61,5	15	2,6	2	0,3	4	0,7	9893
766	212	27,7	490	64,0	10	1,3	6	0,8	21	2,7	9894
551	157	28,5	359	65,2	6	1,1	4	0,7	6	1,1	9895
663	184	27,8	405	61,1	10	1,5	7	1,1	11	1,7	9896
569	185	32,5	350	61,5	4	0,7	3	0,5	5	0,9	9897
577	168	29,1	361	62,6	8	1,4	5	0,9	7	1,2	9898
572	176	30,8	349	61,0	6	1,0	4	0,7	8	1,4	9899
544	151	27,8	349	64,2	8	1,5	10	1,8	13	2,4	9900
492	150	30,5	298	60,6	7	1,4	8	1,6	12	2,4	9901
485	108	22,3	318	65,6	5	1,0	8	1,6	21	4,3	9902
513	122	23,8	329	64,1	8	1,6	9	1,8	15	2,9	9903
508	86	16,9	357	70,3	5	1,0	10	2,0	17	3,3	9904
489	87	17,8	355	72,6	5	1,0	8	1,6	16	3,3	9905
591	149	25,2	398	67,3	7	1,2	6	1,0	14	2,4	9906
484	108	22,3	336	69,4	7	1,4	5	1,0	11	2,3	9907
169 676	40 934	24,1	113 881	67,1	2 028	1,2	2 873	1,7	3 228	1,9	insg.

## Ergebnisse der Oberbürgermeister-Erstwahl 2014 nach Stimmbezirken

Stimmbezirk	Wahlberechtigte				Wähler		Wahl- beteili- gung
	lt. Wählerliste		insgesamt	dar. mit Wahl- schein	insgesamt	dar. mit Wahl- schein	
	ohne Wahl- schein	mit Wahl- schein					
	Zahl	Zahl	Zahl	%	Zahl	Zahl	
1	2	3	4	5	6	7	
BW 9861	-	-	-		604	604	
BW 9862	-	-	-		646	646	
BW 9863	-	-	-		538	538	
BW 9864	-	-	-		606	606	
BW 9865	-	-	-		610	610	
BW 9866	-	-	-		648	648	
BW 9867	-	-	-		585	585	
BW 9868	-	-	-		529	529	
BW 9869	-	-	-		625	625	
BW 9870	-	-	-		626	626	
BW 9871	-	-	-		554	554	
BW 9872	-	-	-		602	602	
BW 9873	-	-	-		523	523	
BW 9874	-	-	-		680	680	
BW 9875	-	-	-		562	562	
BW 9876	-	-	-		560	560	
BW 9877	-	-	-		666	666	
BW 9878	-	-	-		633	633	
BW 9879	-	-	-		649	649	
BW 9880 (R)	-	-	-		664	664	
BW 9881	-	-	-		739	739	
BW 9882	-	-	-		690	690	
BW 9883	-	-	-		661	661	
BW 9884	-	-	-		567	567	
BW 9885	-	-	-		505	505	
BW 9886	-	-	-		537	537	
BW 9887	-	-	-		549	549	
BW 9888	-	-	-		594	594	
BW 9889	-	-	-		617	617	
BW 9890 (R)	-	-	-		569	569	
BW 9891	-	-	-		584	584	
BW 9892	-	-	-		641	641	
BW 9893	-	-	-		588	588	
BW 9894	-	-	-		772	772	
BW 9895	-	-	-		552	552	
BW 9896	-	-	-		696	696	
BW 9897	-	-	-		570	570	
BW 9898	-	-	-		579	579	
BW 9899	-	-	-		572	572	
BW 9900	-	-	-		547	547	
BW 9901	-	-	-		492	492	
BW 9902	-	-	-		487	487	
BW 9903	-	-	-		521	521	
BW 9904	-	-	-		510	510	
BW 9905	-	-	-		489	489	
BW 9906	-	-	-		596	596	
BW 9907	-	-	-		492	492	
insgesamt	319 303	66 316	385 621	17,2	170 671	60 046	44,3

# noch: Ergebnisse der Oberbürgermeister-Erstwahl 2014 nach Stimmbezirken

gültige Stimmen	von den gültigen Stimmen entfielen auf								Stimm- bezirk
	Ralf Ollert BIA		Dr. Christiane Alberternst FDP		Nikolaus Struck Die Guten		Thomas Schrollinger ÖDP		
	Zahl 19	Zahl 20	% 21	Zahl 22	% 23	Zahl 24	% 25	Zahl 26	
601	5	0,8	7	1,2	3	0,5	6	1,0	9861
642	9	1,4	3	0,5	1	0,2	7	1,1	9862
535	7	1,3	1	0,2	3	0,6	15	2,8	9863
604	25	4,1	4	0,7	-	-	6	1,0	9864
585	11	1,9	3	0,5	1	0,2	8	1,4	9865
646	18	2,8	3	0,5	2	0,3	13	2,0	9866
583	15	2,6	2	0,3	2	0,3	12	2,1	9867
521	10	1,9	-	-	2	0,4	6	1,2	9868
619	21	3,4	2	0,3	3	0,5	9	1,5	9869
623	7	1,1	1	0,2	1	0,2	9	1,4	9870
550	11	2,0	3	0,5	-	-	5	0,9	9871
602	13	2,2	2	0,3	2	0,3	12	2,0	9872
518	20	3,9	3	0,6	2	0,4	7	1,4	9873
680	19	2,8	-	-	2	0,3	-	-	9874
559	10	1,8	3	0,5	2	0,4	4	0,7	9875
560	12	2,1	2	0,4	3	0,5	5	0,9	9876
660	12	1,8	3	0,5	4	0,6	8	1,2	9877
632	8	1,3	7	1,1	3	0,5	8	1,3	9878
649	10	1,5	6	0,9	-	-	5	0,8	9879
658	8	1,2	7	1,1	3	0,5	3	0,5	9880
733	5	0,7	8	1,1	2	0,3	6	0,8	9881
671	10	1,5	4	0,6	1	0,1	6	0,9	9882
656	8	1,2	1	0,2	5	0,8	7	1,1	9883
565	7	1,2	2	0,4	-	-	7	1,2	9884
498	13	2,6	4	0,8	1	0,2	8	1,6	9885
535	9	1,7	1	0,2	3	0,6	8	1,5	9886
549	8	1,5	3	0,5	-	-	9	1,6	9887
593	16	2,7	1	0,2	1	0,2	9	1,5	9888
616	15	2,4	1	0,2	4	0,6	5	0,8	9889
561	22	3,9	2	0,4	2	0,4	7	1,2	9890
574	13	2,3	1	0,2	2	0,3	11	1,9	9891
640	8	1,3	3	0,5	1	0,2	3	0,5	9892
587	9	1,5	5	0,9	-	-	4	0,7	9893
766	13	1,7	8	1,0	3	0,4	3	0,4	9894
551	8	1,5	-	-	5	0,9	6	1,1	9895
663	28	4,2	12	1,8	3	0,5	3	0,5	9896
569	12	2,1	7	1,2	2	0,4	1	0,2	9897
577	21	3,6	2	0,3	4	0,7	1	0,2	9898
572	17	3,0	3	0,5	4	0,7	5	0,9	9899
544	9	1,7	1	0,2	1	0,2	2	0,4	9900
492	7	1,4	4	0,8	4	0,8	2	0,4	9901
485	10	2,1	3	0,6	7	1,4	5	1,0	9902
513	16	3,1	5	1,0	5	1,0	4	0,8	9903
508	16	3,1	4	0,8	7	1,4	6	1,2	9904
489	7	1,4	3	0,6	5	1,0	3	0,6	9905
591	12	2,0	2	0,3	1	0,2	2	0,3	9906
484	11	2,3	2	0,4	-	-	4	0,8	9907
169 676	2 933	1,7	1 094	0,6	1 027	0,6	1 678	1,0	insg.



## **Ergebnisse der Oberbürgermeister-Erstwahl 2014 nach Statistischen Bezirken S. 97 bis S. 105**

## Ergebnisse der Oberbürgermeister-Erstwahl 2014 nach Statistischen Bezirken

Statistischer Bezirk	Wahlberechtigte				Wähler		Wahlbeteiligung
	lt. Wählerliste		insgesamt	dar. mit Wahrschein	insgesamt	dar. mit Wahrschein	
	ohne Wahrschein	mit Wahrschein					
	Zahl	Zahl	Zahl	%	Zahl	Zahl	
1	2	3	4	5	6	7	
01 Altstadt, St. Lorenz	3 428	608	4 036	15,1	777	1	32,9
02 Marienvorstadt	816	176	992	17,7	258	1	42,0
03 Tafelhof	673	66	739	8,9	171	1	31,1
04 Gostenhof	5 021	642	5 663	11,3	1 225	12	31,7
05 Himpfelshof	3 713	875	4 588	19,1	1 437	7	48,4
06 Altstadt, St. Sebald	6 171	1 326	7 498	17,7	2 083	10	43,7
07 St. Johannes	4 982	1 351	6 333	21,3	1 848	11	48,3
08 Pirkheimerstraße	4 953	1 029	5 982	17,2	1 732	12	44,3
09 Wöhrd	6 342	1 219	7 561	16,1	2 150	8	42,9
10 Ludwigsfeld	6 381	1 015	7 396	13,7	1 783	8	36,4
11 Glockenhof	10 234	1 708	11 943	14,3	2 746	17	35,8
12 Guntherstraße	2 221	632	2 853	22,2	938	7	52,7
13 Galgenhof	10 678	1 779	12 457	14,3	2 696	21	34,4
14 Hummelstein	6 537	1 144	7 681	14,9	2 031	10	39,8
15 Gugelstraße	4 505	537	5 042	10,7	914	9	27,6
16 Steinbühl	7 342	827	8 169	10,1	1 517	13	27,6
17 Gibitzenhof/Sandreuth	3 055	305	3 360	9,1	687	4	28,5
19 Schweinau	2 924	279	3 203	8,7	531	5	24,3
20 St. Leonhard	8 166	1 092	9 258	11,8	1 846	13	30,5
21 Sündersbühl	3 475	303	3 778	8,0	776	-	27,8
22 Bärenschanze	5 697	933	6 630	14,1	1 313	7	32,4
23 Sandberg	6 975	1 173	8 148	14,4	2 109	22	38,6
24 Bielingplatz	3 128	811	3 939	20,6	1 281	7	51,0
25 Uhlandstraße	6 661	1 336	7 997	16,7	2 255	15	43,1
26 Maxfeld	6 265	1 385	7 650	18,1	2 231	17	45,3
27 Veilhof	7 394	1 357	8 751	15,5	2 527	14	42,8
28 Tullnau	2 416	321	2 737	11,7	808	2	40,1
29 Gleißhammer	3 761	975	4 736	20,6	1 439	5	48,9
30 Dutzendteich	651	103	754	13,7	169	-	34,8
31 Rangierbahnhof-Siedlung	2 517	480	2 997	16,0	989	2	47,4
32 Langwasser Nordwest	5 035	795	5 830	13,6	1 730	5	41,9
33 Langwasser Nordost	4 217	954	5 171	18,4	1 468	2	45,1
35 Altenfurt Nord/Beuthener Str.	806	154	960	16,0	303	-	46,1
36 Langwasser Südost	6 888	848	7 736	11,0	1 874	4	34,1
37 Langwasser Südwest	5 808	959	6 767	14,2	1 957	5	41,7
38 Altenfurt, Moorenbrunn	5 372	1 522	6 894	22,1	2 285	10	53,0
40 Hasenbuck/Rangierbahnhof	2 526	322	2 848	11,3	629	1	32,3
43 Dianastraße/Katzwanger Str.	1 358	134	1 492	9,0	189	-	20,8
44 Trierer Straße	3 234	950	4 184	22,7	1 799	8	63,4
45 Gartenstadt	4 820	1 284	6 104	21,0	2 298	8	56,6
46 Werderau	2 787	362	3 149	11,5	982	2	41,5
47 Maiach	809	135	944	14,3	345	2	49,3
48 Katzwang/Reichelsd.Ost, -Keller	6 674	1 959	8 633	22,7	2 809	11	53,0
49 Kornburg und Worzeldorf	8 007	2 793	10 800	25,9	3 732	16	57,8
50 Hohe Marter	4 405	584	4 989	11,7	1 128	5	33,1
51 Röthenbach West	5 896	1 023	6 919	14,8	1 881	3	40,5
52 Röthenbach Ost	7 852	1 429	9 281	15,4	2 931	7	45,4
53 Eibach	5 600	1 317	6 917	19,0	2 546	2	54,0
54 Reichelsdorf	5 081	848	5 929	14,3	1 620	3	40,2
55 Krottenbach/Mühlhof	1 596	339	1 935	17,5	729	2	53,4



## noch: Ergebnisse der Oberbürgermeister-Erstwahl 2014 nach Statistischen Bezirken

gültige Stimmen	von den gültigen Stimmen entfielen auf										Statistischer Bezirk
	Sebastian Brehm CSU		Dr. Ulrich Maly SPD		Jürgen Dörfler Freie Wähler		Achim Mletzko GRÜNE		Marion Padua Linke Liste		
	Zahl 8	% 10	Zahl 11	% 12	Zahl 13	% 14	Zahl 15	% 16	Zahl 17	% 18	
774	164	21,2	504	65,1	12	1,6	24	3,1	27	3,5	01
257	76	29,6	151	58,8	4	1,6	8	3,1	6	2,3	02
171	31	18,1	118	69,0	2	1,2	5	2,9	11	6,4	03
1 211	138	11,4	851	70,3	17	1,4	33	2,7	95	7,8	04
1 433	228	15,9	1 054	73,6	12	0,8	38	2,7	40	2,8	05
2 077	387	18,6	1 443	69,5	23	1,1	80	3,9	56	2,7	06
1 841	276	15,0	1 368	74,3	12	0,7	57	3,1	52	2,8	07
1 724	323	18,7	1 211	70,2	20	1,2	51	3,0	49	2,8	08
2 142	404	18,9	1 491	69,6	21	1,0	74	3,5	51	2,4	09
1 775	337	19,0	1 237	69,7	16	0,9	30	1,7	54	3,0	10
2 733	430	15,7	2 000	73,2	31	1,1	64	2,3	83	3,0	11
931	219	23,5	632	67,9	6	0,6	21	2,3	19	2,0	12
2 685	474	17,7	1 902	70,8	21	0,8	70	2,6	97	3,6	13
2 012	398	19,8	1 414	70,3	24	1,2	26	1,3	65	3,2	14
906	179	19,8	610	67,3	16	1,8	19	2,1	35	3,9	15
1 501	325	21,7	1 003	66,8	12	0,8	25	1,7	64	4,3	16
683	138	20,2	477	69,8	5	0,7	11	1,6	26	3,8	17
521	146	28,0	328	63,0	4	0,8	4	0,8	20	3,8	19
1 832	417	22,8	1 203	65,7	26	1,4	28	1,5	63	3,4	20
768	174	22,7	486	63,3	14	1,8	12	1,6	19	2,5	21
1 299	187	14,4	932	71,7	14	1,1	34	2,6	65	5,0	22
2 097	357	17,0	1 489	71,0	20	1,0	50	2,4	87	4,1	23
1 273	202	15,9	925	72,7	7	0,5	44	3,5	42	3,3	24
2 243	355	15,8	1 627	72,5	26	1,2	73	3,3	75	3,3	25
2 220	407	18,3	1 617	72,8	28	1,3	55	2,5	35	1,6	26
2 517	410	16,3	1 833	72,8	37	1,5	68	2,7	62	2,5	27
802	167	20,8	546	68,1	15	1,9	15	1,9	29	3,6	28
1 432	299	20,9	990	69,1	18	1,3	38	2,7	18	1,3	29
169	43	25,4	108	63,9	1	0,6	4	2,4	3	1,8	30
980	136	13,9	785	80,1	9	0,9	7	0,7	17	1,7	31
1 704	471	27,6	1 055	61,9	19	1,1	18	1,1	29	1,7	32
1 459	405	27,8	943	64,6	15	1,0	24	1,6	23	1,6	33
303	80	26,4	204	67,3	3	1,0	2	0,7	2	0,7	35
1 861	511	27,5	1 196	64,3	16	0,9	12	0,6	51	2,7	36
1 943	423	21,8	1 374	70,7	19	1,0	16	0,8	32	1,6	37
2 274	693	30,5	1 425	62,7	39	1,7	29	1,3	11	0,5	38
625	104	16,6	463	74,1	9	1,4	11	1,8	11	1,8	40
188	44	23,4	119	63,3	2	1,1	3	1,6	5	2,7	43
1 791	374	20,9	1 306	72,9	11	0,6	22	1,2	23	1,3	44
2 289	332	14,5	1 794	78,4	19	0,8	20	0,9	35	1,5	45
977	211	21,6	669	68,5	9	0,9	12	1,2	16	1,6	46
343	113	32,9	214	62,4	7	2,0	3	0,9	-	-	47
2 798	787	28,1	1 820	65,0	38	1,4	21	0,8	24	0,9	48
3 717	1 124	30,2	2 381	64,1	44	1,2	42	1,1	29	0,8	49
1 120	307	27,4	710	63,4	16	1,4	2	0,2	27	2,4	50
1 868	585	31,3	1 162	62,2	26	1,4	5	0,3	35	1,9	51
2 914	817	28,0	1 874	64,3	28	1,0	23	0,8	37	1,3	52
2 539	752	29,6	1 614	63,6	19	0,7	30	1,2	27	1,1	53
1 604	418	26,1	1 049	65,4	23	1,4	10	0,6	38	2,4	54
722	200	27,7	459	63,6	5	0,7	14	1,9	10	1,4	55

## Ergebnisse der Oberbürgermeister-Erstwahl 2014 nach Statistischen Bezirken

Statistischer Bezirk	Wahlberechtigte				Wähler		Wahlbeteiligung %
	lt. Wählerliste		insgesamt	dar. mit Wahrschein	insgesamt	dar. mit Wahrschein	
	ohne Wahrschein	mit Wahrschein					
	Zahl	Zahl	Zahl	%	Zahl	Zahl	
1	2	3	4	5	6	7	
01 Altstadt, St. Lorenz	3 428	608	4 036	15,1	777	1	32,9
02 Marienvorstadt	816	176	992	17,7	258	1	42,0
03 Tafelhof	673	66	739	8,9	171	1	31,1
04 Gostenhof	5 021	642	5 663	11,3	1 225	12	31,7
05 Himpfelshof	3 713	875	4 588	19,1	1 437	7	48,4
06 Altstadt, St. Sebald	6 171	1 326	7 498	17,7	2 083	10	43,7
07 St. Johannes	4 982	1 351	6 333	21,3	1 848	11	48,3
08 Pirckheimerstraße	4 953	1 029	5 982	17,2	1 732	12	44,3
09 Wöhrd	6 342	1 219	7 561	16,1	2 150	8	42,9
10 Ludwigsfeld	6 381	1 015	7 396	13,7	1 783	8	36,4
11 Glockenhof	10 234	1 708	11 943	14,3	2 746	17	35,8
12 Guntherstraße	2 221	632	2 853	22,2	938	7	52,7
13 Galgenhof	10 678	1 779	12 457	14,3	2 696	21	34,4
14 Hummelstein	6 537	1 144	7 681	14,9	2 031	10	39,8
15 Gugelstraße	4 505	537	5 042	10,7	914	9	27,6
16 Steinbühl	7 342	827	8 169	10,1	1 517	13	27,6
17 Gibitzenhof/Sandreuth	3 055	305	3 360	9,1	687	4	28,5
19 Schweinau	2 924	279	3 203	8,7	531	5	24,3
20 St. Leonhard	8 166	1 092	9 258	11,8	1 846	13	30,5
21 Sündersbühl	3 475	303	3 778	8,0	776	-	27,8
22 Bärenschanze	5 697	933	6 630	14,1	1 313	7	32,4
23 Sandberg	6 975	1 173	8 148	14,4	2 109	22	38,6
24 Bielingplatz	3 128	811	3 939	20,6	1 281	7	51,0
25 Uhlandstraße	6 661	1 336	7 997	16,7	2 255	15	43,1
26 Maxfeld	6 265	1 385	7 650	18,1	2 231	17	45,3
27 Veilhof	7 394	1 357	8 751	15,5	2 527	14	42,8
28 Tullnau	2 416	321	2 737	11,7	808	2	40,1
29 Gleißhammer	3 761	975	4 736	20,6	1 439	5	48,9
30 Dutzendteich	651	103	754	13,7	169	-	34,8
31 Rangierbahnhof-Siedlung	2 517	480	2 997	16,0	989	2	47,4
32 Langwasser Nordwest	5 035	795	5 830	13,6	1 730	5	41,9
33 Langwasser Nordost	4 217	954	5 171	18,4	1 468	2	45,1
35 Altenfurt Nord/Beuthener Str.	806	154	960	16,0	303	-	46,1
36 Langwasser Südost	6 888	848	7 736	11,0	1 874	4	34,1
37 Langwasser Südwest	5 808	959	6 767	14,2	1 957	5	41,7
38 Altenfurt, Moorenbrunn	5 372	1 522	6 894	22,1	2 285	10	53,0
40 Hasenbuck/Rangierbahnhof	2 526	322	2 848	11,3	629	1	32,3
43 Dianastraße/Katzwanger Str.	1 358	134	1 492	9,0	189	-	20,8
44 Trierer Straße	3 234	950	4 184	22,7	1 799	8	63,4
45 Gartenstadt	4 820	1 284	6 104	21,0	2 298	8	56,6
46 Werderau	2 787	362	3 149	11,5	982	2	41,5
47 Maiach	809	135	944	14,3	345	2	49,3
48 Katzwang/Reichelsd.Ost, -Keller	6 674	1 959	8 633	22,7	2 809	11	53,0
49 Kornburg und Worzeldorf	8 007	2 793	10 800	25,9	3 732	16	57,8
50 Hohe Marter	4 405	584	4 989	11,7	1 128	5	33,1
51 Röthenbach West	5 896	1 023	6 919	14,8	1 881	3	40,5
52 Röthenbach Ost	7 852	1 429	9 281	15,4	2 931	7	45,4
53 Eibach	5 600	1 317	6 917	19,0	2 546	2	54,0
54 Reichelsdorf	5 081	848	5 929	14,3	1 620	3	40,2
55 Krottenbach/Mühlhof	1 596	339	1 935	17,5	729	2	53,4

## noch: Ergebnisse der Oberbürgermeister-Erstwahl 2014 nach Statistischen Bezirken

gültige Stimmen	von den gültigen Stimmen entfielen auf								Statistischer Bezirk
	Ralf Ollert BIA		Dr. Christiane Alberternst FDP		Nikolaus Struck Die Guten		Thomas Schrollinger ÖDP		
	Zahl 19	Zahl 20	% 21	Zahl 22	% 23	Zahl 24	% 25	Zahl 26	
774	15	1,9	8	1,0	9	1,2	11	1,4	01
257	2	0,8	2	0,8	3	1,2	5	1,9	02
171	2	1,2	-	-	2	1,2	-	-	03
1 211	20	1,7	10	0,8	35	2,9	12	1,0	04
1 433	11	0,8	17	1,2	18	1,3	15	1,0	05
2 077	18	0,9	20	1,0	21	1,0	29	1,4	06
1 841	20	1,1	13	0,7	23	1,2	20	1,1	07
1 724	19	1,1	20	1,2	16	0,9	15	0,9	08
2 142	29	1,4	20	0,9	20	0,9	32	1,5	09
1 775	35	2,0	18	1,0	25	1,4	23	1,3	10
2 733	39	1,4	26	1,0	34	1,2	26	1,0	11
931	7	0,8	11	1,2	9	1,0	7	0,8	12
2 685	40	1,5	19	0,7	30	1,1	32	1,2	13
2 012	40	2,0	10	0,5	15	0,7	20	1,0	14
906	23	2,5	6	0,7	12	1,3	6	0,7	15
1 501	34	2,3	14	0,9	12	0,8	12	0,8	16
683	17	2,5	1	0,1	3	0,4	5	0,7	17
521	11	2,1	6	1,2	-	-	2	0,4	19
1 832	66	3,6	4	0,2	9	0,5	16	0,9	20
768	46	6,0	6	0,8	8	1,0	3	0,4	21
1 299	23	1,8	11	0,8	21	1,6	12	0,9	22
2 097	36	1,7	10	0,5	27	1,3	21	1,0	23
1 273	15	1,2	12	0,9	11	0,9	15	1,2	24
2 243	23	1,0	14	0,6	28	1,2	22	1,0	25
2 220	28	1,3	15	0,7	17	0,8	18	0,8	26
2 517	41	1,6	13	0,5	19	0,8	34	1,4	27
802	11	1,4	3	0,4	7	0,9	9	1,1	28
1 432	35	2,4	10	0,7	7	0,5	17	1,2	29
169	4	2,4	-	-	-	-	6	3,6	30
980	14	1,4	1	0,1	3	0,3	8	0,8	31
1 704	67	3,9	7	0,4	4	0,2	34	2,0	32
1 459	22	1,5	3	0,2	7	0,5	17	1,2	33
303	9	3,0	-	-	1	0,3	2	0,7	35
1 861	31	1,7	9	0,5	4	0,2	31	1,7	36
1 943	49	2,5	6	0,3	6	0,3	18	0,9	37
2 274	29	1,3	16	0,7	12	0,5	20	0,9	38
625	12	1,9	-	-	4	0,6	11	1,8	40
188	12	6,4	-	-	2	1,1	1	0,5	43
1 791	16	0,9	1	0,1	10	0,6	28	1,6	44
2 289	61	2,7	3	0,1	9	0,4	16	0,7	45
977	48	4,9	3	0,3	1	0,1	8	0,8	46
343	3	0,9	3	0,9	-	-	-	-	47
2 798	58	2,1	15	0,5	5	0,2	30	1,1	48
3 717	38	1,0	16	0,4	6	0,2	37	1,0	49
1 120	47	4,2	4	0,4	2	0,2	5	0,4	50
1 868	30	1,6	7	0,4	7	0,4	11	0,6	51
2 914	82	2,8	12	0,4	10	0,3	31	1,1	52
2 539	48	1,9	12	0,5	8	0,3	29	1,1	53
1 604	42	2,6	4	0,2	4	0,2	16	1,0	54
722	16	2,2	5	0,7	6	0,8	7	1,0	55

## Ergebnisse der Oberbürgermeister-Erstwahl 2014 nach Statistischen Bezirken

Statistischer Bezirk	Wahlberechtigte				Wähler		Wahlbeteiligung %
	lt. Wählerliste		insgesamt	dar. mit Wahrschein	insgesamt	dar. mit Wahrschein	
	ohne Wahrschein	mit Wahrschein					
	Zahl	Zahl	Zahl	%	Zahl	Zahl	
1	2	3	4	5	6	7	
60 Großreuth bei Schweinau	3 749	773	4 522	17,1	1 175	1	41,4
61 Gebersdorf	2 769	717	3 486	20,6	1 127	6	50,8
62 Gaismannshof	3 305	898	4 203	21,4	1 325	4	50,8
63 Höfen	2 150	333	2 483	13,4	640	6	37,7
64 Eberhardshof	5 352	682	6 034	11,3	1 312	5	31,9
65 Muggenhof	1 362	199	1 561	12,7	196	1	24,0
70 Westfriedhof	1 998	527	2 525	20,9	688	2	46,1
71 Schniegling	2 400	443	2 843	15,6	853	3	44,0
72 Wetzendorf	5 327	1 629	6 956	23,4	2 346	11	54,8
73 Buch	1 015	186	1 201	15,5	483	1	54,2
74 Thon	2 937	1 018	3 955	25,7	1 503	2	61,3
75 Almoshof	686	175	861	20,3	299	-	53,1
76 Kraftshof	477	147	624	23,6	263	1	63,3
77 Neunhof	940	269	1 209	22,2	490	2	60,5
78 Boxdorf	1 767	429	2 196	19,5	776	5	52,8
79 Großgründlach	2 984	903	3 887	23,2	1 509	5	59,7
80 Schleifweg	2 222	599	2 821	21,2	825	3	48,4
81 Schoppershof	4 617	779	5 396	14,4	1 498	6	40,7
82 Schafhof	1 262	272	1 534	17,7	370	1	40,1
83 Marienberg	2 393	877	3 270	26,8	1 237	4	62,0
84 Ziegelstein	3 516	895	4 411	20,3	1 605	9	54,6
85 Mooshof	1 034	242	1 276	19,0	401	-	48,6
86 Buchenbühl	1 476	408	1 884	21,7	819	5	62,8
90 St. Jobst	5 541	1 655	7 196	23,0	2 021	14	48,7
91 Erlenstegen	2 383	838	3 221	26,0	1 178	3	60,0
92 Mögeldorf	3 296	839	4 135	20,3	1 403	1	52,3
93 Schmausenbuckstraße	2 700	1 133	3 833	29,6	1 500	2	65,8
94 Laufamholz	4 881	1 560	6 441	24,2	2 478	9	60,3
95 Zerzabelshof	5 238	1 310	6 548	20,0	2 701	14	59,2
96 Fischbach	3 122	964	4 086	23,6	1 299	9	52,9
97 Brunn	551	119	670	17,8	296	1	60,1
99 Briefwahlbezirke - insgesamt	-	-	-		59 553	59 553	
insgesamt	319 303	66 316	385 621	17,2	170 671	60 046	44,3

## noch: Ergebnisse der Oberbürgermeister-Erstwahl 2014 nach Statistischen Bezirken

gültige Stimmen	von den gültigen Stimmen entfielen auf										Statistischer Bezirk
	Sebastian Brehm CSU		Dr. Ulrich Maly SPD		Jürgen Dörfler Freie Wähler		Achim Mletzko GRÜNE		Marion Padua Linke Liste		
	Zahl 8	Zahl 9	% 10	Zahl 11	% 12	Zahl 13	% 14	Zahl 15	% 16	Zahl 17	
1 168	328	28,1	766	65,6	13	1,1	12	1,0	19	1,6	60
1 121	330	29,4	742	66,2	7	0,6	13	1,2	10	0,9	61
1 322	354	26,8	883	66,8	12	0,9	22	1,7	20	1,5	62
638	185	29,0	415	65,0	7	1,1	4	0,6	10	1,6	63
1 301	221	17,0	944	72,6	22	1,7	17	1,3	61	4,7	64
193	51	26,4	128	66,3	2	1,0	-	-	4	2,1	65
687	134	19,5	491	71,5	16	2,3	9	1,3	11	1,6	70
849	189	22,3	591	69,6	9	1,1	9	1,1	19	2,2	71
2 336	612	26,2	1 527	65,4	46	2,0	42	1,8	38	1,6	72
480	198	41,3	251	52,3	5	1,0	6	1,3	4	0,8	73
1 495	399	26,7	967	64,7	21	1,4	45	3,0	15	1,0	74
296	124	41,9	148	50,0	9	3,0	5	1,7	1	0,3	75
261	75	28,7	160	61,3	4	1,5	4	1,5	2	0,8	76
490	163	33,3	306	62,4	2	0,4	5	1,0	2	0,4	77
775	198	25,5	514	66,3	17	2,2	12	1,5	5	0,6	78
1 501	428	28,5	999	66,6	20	1,3	7	0,5	10	0,7	79
820	154	18,8	592	72,2	5	0,6	17	2,1	23	2,8	80
1 491	334	22,4	1 002	67,2	20	1,3	28	1,9	44	3,0	81
368	57	15,5	281	76,4	2	0,5	6	1,6	5	1,4	82
1 236	252	20,4	884	71,5	23	1,9	23	1,9	15	1,2	83
1 604	298	18,6	1 152	71,8	16	1,0	46	2,9	34	2,1	84
394	76	19,3	285	72,3	8	2,0	7	1,8	4	1,0	85
816	138	16,9	601	73,7	12	1,5	24	2,9	6	0,7	86
2 011	458	22,8	1 368	68,0	24	1,2	45	2,2	33	1,6	90
1 174	397	33,8	679	57,8	14	1,2	30	2,6	8	0,7	91
1 401	343	24,5	952	68,0	8	0,6	38	2,7	17	1,2	92
1 497	460	30,7	953	63,7	13	0,9	20	1,3	13	0,9	93
2 466	708	28,7	1 594	64,6	24	1,0	33	1,3	23	0,9	94
2 688	587	21,8	1 920	71,4	13	0,5	34	1,3	28	1,0	95
1 291	381	29,5	807	62,5	19	1,5	21	1,6	15	1,2	96
296	99	33,4	178	60,1	9	3,0	4	1,4	3	1,0	97
59 162	15 625	26,4	38 635	65,3	766	1,3	898	1,5	896	1,5	99
169 676	40 934	24,1	113 881	67,1	2 028	1,2	2 873	1,7	3 228	1,9	insges.

## Ergebnisse der Oberbürgermeister-Erstwahl 2014 nach Statistischen Bezirken

Statistischer Bezirk	Wahlberechtigte				Wähler		Wahlbeteiligung %
	lt. Wählerliste		insgesamt	dar. mit Wahl schein	insgesamt	dar. mit Wahl- schein	
	ohne Wahl- schein	mit Wahl- schein					
	Zahl	Zahl	Zahl	%	Zahl	Zahl	
1	2	3	4	5	6	7	
60 GroBreuth bei Schweinau	3 749	773	4 522	17,1	1 175	1	41,4
61 Gebersdorf	2 769	717	3 486	20,6	1 127	6	50,8
62 Gaismannshof	3 305	898	4 203	21,4	1 325	4	50,8
63 Höfen	2 150	333	2 483	13,4	640	6	37,7
64 Eberhardshof	5 352	682	6 034	11,3	1 312	5	31,9
65 Muggenhof	1 362	199	1 561	12,7	196	1	24,0
70 Westfriedhof	1 998	527	2 525	20,9	688	2	46,1
71 Schniegling	2 400	443	2 843	15,6	853	3	44,0
72 Wetzendorf	5 327	1 629	6 956	23,4	2 346	11	54,8
73 Buch	1 015	186	1 201	15,5	483	1	54,2
74 Thon	2 937	1 018	3 955	25,7	1 503	2	61,3
75 Almoshof	686	175	861	20,3	299	-	53,1
76 Kraftshof	477	147	624	23,6	263	1	63,3
77 Neunhof	940	269	1 209	22,2	490	2	60,5
78 Boxdorf	1 767	429	2 196	19,5	776	5	52,8
79 Großgründlach	2 984	903	3 887	23,2	1 509	5	59,7
80 Schleifweg	2 222	599	2 821	21,2	825	3	48,4
81 Schoppershof	4 617	779	5 396	14,4	1 498	6	40,7
82 Schafhof	1 262	272	1 534	17,7	370	1	40,1
83 Marienberg	2 393	877	3 270	26,8	1 237	4	62,0
84 Ziegelstein	3 516	895	4 411	20,3	1 605	9	54,6
85 Mooshof	1 034	242	1 276	19,0	401	-	48,6
86 Buchenbühl	1 476	408	1 884	21,7	819	5	62,8
90 St. Jobst	5 541	1 655	7 196	23,0	2 021	14	48,7
91 Erlenstegen	2 383	838	3 221	26,0	1 178	3	60,0
92 Mögeldorf	3 296	839	4 135	20,3	1 403	1	52,3
93 Schmausenbuckstraße	2 700	1 133	3 833	29,6	1 500	2	65,8
94 Laufamholz	4 881	1 560	6 441	24,2	2 478	9	60,3
95 Zerzabelshof	5 238	1 310	6 548	20,0	2 701	14	59,2
96 Fischbach	3 122	964	4 086	23,6	1 299	9	52,9
97 Brunn	551	119	670	17,8	296	1	60,1
99 Briefwahlbezirke - insgesamt	-	-	-		59 553	59 553	
insgesamt	319 303	66 316	385 621	17,2	170 671	60 046	44,3

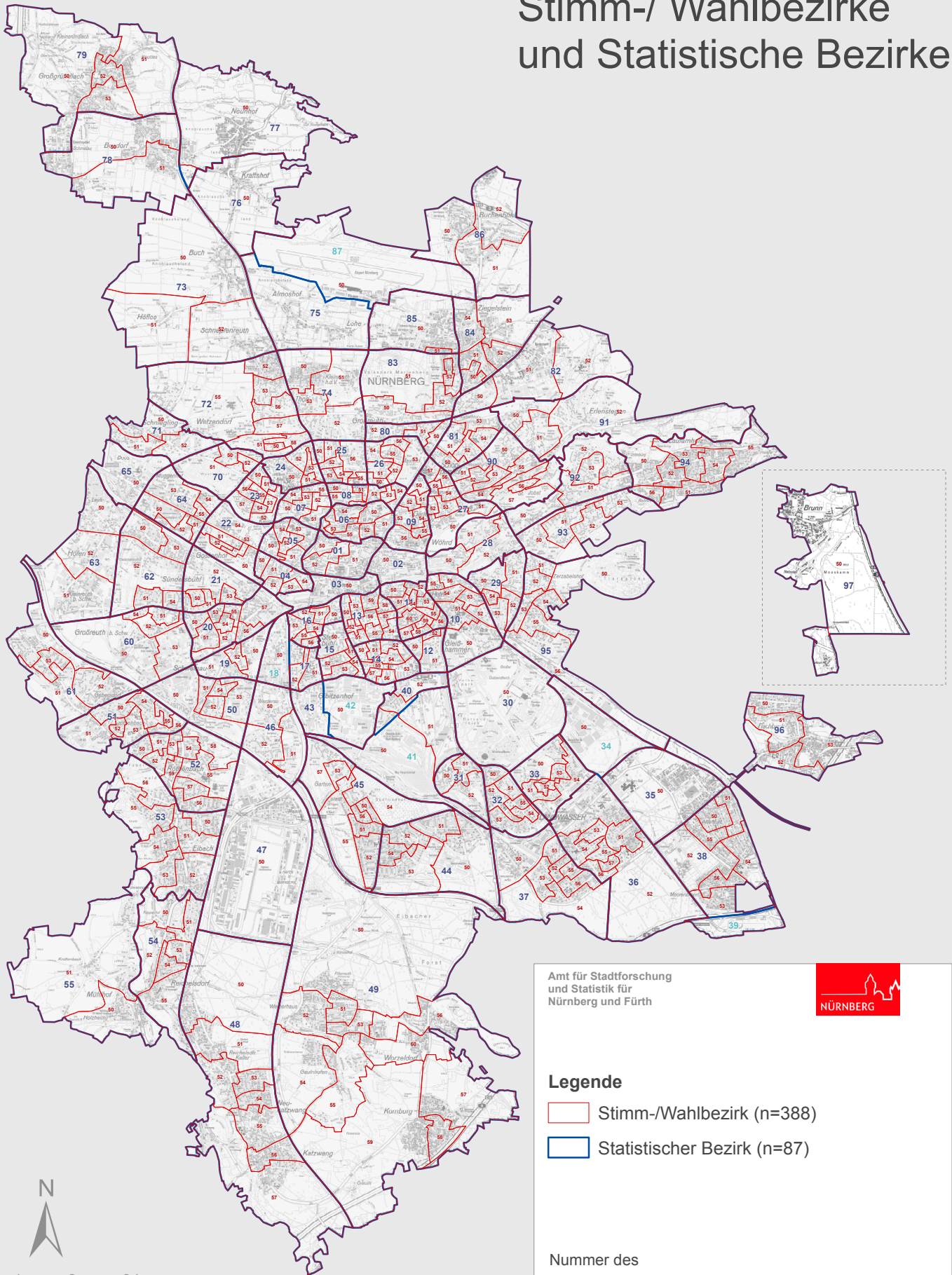
## noch: Ergebnisse der Oberbürgermeister-Erstwahl 2014 nach Statistischen Bezirken

gültige Stimmen	von den gültigen Stimmen entfielen auf								Statistischer Bezirk
	Ralf Ollert BIA		Dr. Christiane Alberternst FDP		Nikolaus Struck Die Guten		Thomas Schrollinger ÖDP		
	Zahl	%	Zahl	%	Zahl	%	Zahl	%	
19	20	21	22	23	24	25	26	27	
1 168	19	1,6	6	0,5	2	0,2	3	0,3	60
1 121	12	1,1	2	0,2	2	0,2	3	0,3	61
1 322	19	1,4	3	0,2	4	0,3	5	0,4	62
638	10	1,6	1	0,2	4	0,6	2	0,3	63
1 301	15	1,2	3	0,2	8	0,6	10	0,8	64
193	5	2,6	2	1,0	1	0,5	-	-	65
687	15	2,2	3	0,4	3	0,4	5	0,7	70
849	13	1,5	10	1,2	4	0,5	5	0,6	71
2 336	24	1,0	18	0,8	12	0,5	17	0,7	72
480	9	1,9	3	0,6	-	-	4	0,8	73
1 495	16	1,1	10	0,7	5	0,3	17	1,1	74
296	3	1,0	-	-	3	1,0	3	1,0	75
261	14	5,4	-	-	-	-	2	0,8	76
490	1	0,2	2	0,4	4	0,8	5	1,0	77
775	18	2,3	3	0,4	2	0,3	6	0,8	78
1 501	18	1,2	4	0,3	6	0,4	9	0,6	79
820	11	1,3	2	0,2	10	1,2	6	0,7	80
1 491	23	1,5	11	0,7	11	0,7	18	1,2	81
368	14	3,8	1	0,3	1	0,3	1	0,3	82
1 236	13	1,1	5	0,4	4	0,3	17	1,4	83
1 604	25	1,6	8	0,5	8	0,5	17	1,1	84
394	9	2,3	1	0,3	1	0,3	3	0,8	85
816	18	2,2	4	0,5	5	0,6	8	1,0	86
2 011	29	1,4	18	0,9	15	0,7	21	1,0	90
1 174	11	0,9	16	1,4	4	0,3	15	1,3	91
1 401	22	1,6	7	0,5	5	0,4	9	0,6	92
1 497	10	0,7	15	1,0	4	0,3	9	0,6	93
2 466	29	1,2	23	0,9	11	0,4	21	0,9	94
2 688	36	1,3	15	0,6	24	0,9	31	1,2	95
1 291	10	0,8	10	0,8	10	0,8	18	1,4	96
296	2	0,7	-	-	1	0,3	-	-	97
59 162	1 016	1,7	442	0,7	301	0,5	583	1,0	99
169 676	2 933	1,7	1 094	0,6	1 027	0,6	1 678	1,0	insges.



# Stadt Nürnberg

## Stimm-/ Wahlbezirke und Statistische Bezirke



Amt für Stadtforschung  
und Statistik für  
Nürnberg und Fürth

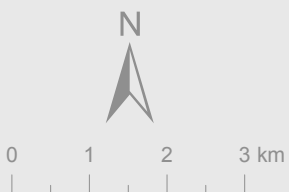


### Legende

- Stimm-/Wahlbezirk (n=388)
- Statistischer Bezirk (n=87)

Nummer des  
47/18\* Statistischen Bezirks  
47 50 Stimm-/ Wahlbezirks

\* für Wahlen mit Nachbarbezirk zusammengefasst



Raumbezugssystem 2013 (Amt für Stadtforschung und Statistik)  
Hintergrundkarte: Amt für Geoinformation und Bodenordnung

