


# Vor den Wahlen 2014

## Teil 1: Strukturdaten und Wahlergebnisse



# Vor den Wahlen 2014

## Teil 1: Strukturdaten und Wahlergebnisse

### **Impressum:**

Herausgeber:

Stadt Nürnberg

Amt für Stadtforschung und Statistik  
für Nürnberg und Fürth

Unschlittplatz 7a

90403 Nürnberg

Telefon 09 11 /2 31-28 43

Fax 09 11 /2 31-74 60

E-Mail [statistikinfo@stadt.nuernberg.de](mailto:statistikinfo@stadt.nuernberg.de)

Internet [www.statistik.nuernberg.de](http://www.statistik.nuernberg.de)

Titelgestaltung: Stadtgrafik Nürnberg, Laura Keilwerth

Druck: noris inklusion gemeinnützige GmbH,

Werk West/Druckerei,

Dorfäckerstraße 37,

90427 Nürnberg

Erscheinungsdatum: Februar 2014

Nachdruck mit Quellenangabe gestattet.

# Inhaltsverzeichnis

<b>1. Strukturdaten nach Statistischen Bezirken und Stimmbezirken.....</b>	<b>5</b>
Tab. 1.1: Strukturdaten - Altstadt und engere Innenstadt.....	6
Tab. 1.2: Strukturdaten - Weiterer Innenstadtgürtel Süd.....	10
Tab. 1.3: Strukturdaten - Weiterer Innenstadtgürtel West/Nord/Ost.....	14
Tab. 1.4: Strukturdaten - Südöstliche und Südliche Außenstadt.....	18
Tab. 1.5: Strukturdaten - Südliche und Südwestliche Außenstadt.....	22
Tab. 1.6: Strukturdaten - Westliche und Nordwestliche Außenstadt.....	26
Tab. 1.7: Strukturdaten - Nordwestliche und Nordöstliche Außenstadt.....	30
Tab. 1.8: Strukturdaten - Östliche Außenstadt.....	34
<b>2. Ergebnisse der Stadtratswahl 2008 nach Statistischen Bezirken und Stimmbezirken ....</b>	<b>39</b>
Tab. 2.1: Ergebnisse der Stadtratswahl 2008 - Altstadt und engere Innenstadt.....	40
Tab. 2.2: Ergebnisse der Stadtratswahl 2008 - Weiterer Innenstadtgürtel Süd.....	44
Tab. 2.3: Ergebnisse der Stadtratswahl 2008 - Weiterer Innenstadtgürtel West/Nord/Ost.....	48
Tab. 2.4: Ergebnisse der Stadtratswahl 2008 - Südöstliche und Südliche Außenstadt.....	52
Tab. 2.5: Ergebnisse der Stadtratswahl 2008 - Südliche und Südwestliche Außenstadt.....	56
Tab. 2.6: Ergebnisse der Stadtratswahl 2008 - Westliche und Nordwestliche Außenstadt.....	60
Tab. 2.7: Ergebnisse der Stadtratswahl 2008 - Nordöstliche und Östliche Außenstadt.....	64
Tab. 2.8: Ergebnisse der Stadtratswahl 2008 - Östliche Außenstadt und Briefwahl.....	68
<b>3. Ergebnisse der Oberbürgermeisterwahl 2008 nach Statistischen Bezirken und Stimmbezirken.....</b>	<b>73</b>
Tab. 3.1: Ergebnisse der Oberbürgermeisterwahl 2008 - Altstadt und engere Innenstadt.....	74
Tab. 3.2: Ergebnisse der Oberbürgermeisterwahl 2008 - Weiterer Innenstadtgürtel Süd.....	77
Tab. 3.3: Ergebnisse der Oberbürgermeisterwahl 2008 - Weiterer Innenstadtgürtel West/Nord/Ost.....	80
Tab. 3.4: Ergebnisse der Oberbürgermeisterwahl 2008 - Südöstliche und Südliche Außenstadt.....	83
Tab. 3.5: Ergebnisse der Oberbürgermeisterwahl 2008 - Südliche und Südwestliche Außenstadt.....	86
Tab. 3.6: Ergebnisse der Oberbürgermeisterwahl 2008 - Westliche und Nordwestl. Außenstadt.....	89
Tab. 3.7: Ergebnisse der Oberbürgermeisterwahl 2008 - Nordöstliche und Östliche Außenstadt.....	92
Tab. 3.8: Ergebnisse der Oberbürgermeisterwahl 2008 - Östliche Außenstadt und Briefwahl.....	95
<b>4. Ergebnisse der Europawahl 2009 nach Statistischen Bezirken und Wahlbezirken.....</b>	<b>99</b>
Tab. 4.1: Ergebnisse der Europawahl 2009 - Altstadt und engere Innenstadt.....	100
Tab. 4.2: Ergebnisse der Europawahl 2009 - Weiterer Innenstadtgürtel Süd.....	107
Tab. 4.3: Ergebnisse der Europawahl 2009 - Weiterer Innenstadtgürtel West/Nord/Ost.....	114
Tab. 4.4: Ergebnisse der Europawahl 2009 - Südöstliche und Südliche Außenstadt.....	121
Tab. 4.5: Ergebnisse der Europawahl 2009 - Südliche und Südwestliche Außenstadt.....	128
Tab. 4.6: Ergebnisse der Europawahl 2009 - Westliche und Nordwestliche Außenstadt.....	135
Tab. 4.7: Ergebnisse der Europawahl 2009 - Nordöstliche und Östliche Außenstadt.....	142
Tab. 4.8: Ergebnisse der Europawahl 2009 - Östliche Außenstadt und Briefwahl.....	149
Tab. 4.9: Ergebnisse der Europawahl 2009 - Briefwahl.....	156
<b>5. Karten</b>	
<b>5.1 Strukturdaten 2014 .....</b>	<b>163</b>
Karte 5.1.1: Deutsche - Volljährige 2013.....	164
Karte 5.1.2: Deutsche - Senioren 2013.....	165
Karte 5.1.3: Menschen mit Migrationshintergrund 2013.....	166
Karte 5.1.4: Menschen mit Migrationshintergrund - Bezugsland Türkei 2013.....	167
Karte 5.1.5: Menschen mit Migrationshintergrund - Bezugsland Rumänien 2013.....	168
Karte 5.1.6: Menschen mit Migrationshintergrund - Bezugsländer Russland, Ukraine, Kasachstan 2013.....	169
Karte 5.1.7: Alleinerziehende 2013.....	170
Karte 5.1.8: Singlehaushalte - 65 Jahre und älter 2013.....	171
Karte 5.1.9: Arbeitslosigkeit 2013.....	172
Karte 5.1.10: Bedarfsgemeinschaften mit Kindern 2013.....	173

<b>Lesehilfe für Wahlkarten .....</b>	<b>174</b>
<b>5.2 Stadtratswahlen 2008 und 2002 .....</b>	<b>175</b>
Karte 5.2.1: Stadtratswahl 2008 - Wahlbeteiligung .....	176
Karte 5.2.2: Stadtratswahl 2002 - Wahlbeteiligung .....	177
Karte 5.2.3: Stadtratswahl 2008 - Stimmenanteil CSU .....	178
Karte 5.2.4: Stadtratswahl 2002 - Stimmenanteil CSU .....	179
Karte 5.2.5: Stadtratswahl 2008 - Stimmenanteil SPD .....	180
Karte 5.2.6: Stadtratswahl 2002 - Stimmenanteil SPD .....	181
Karte 5.2.7: Stadtratswahl 2008 - Stimmenanteil FDP .....	182
Karte 5.2.8: Stadtratswahl 2002 - Stimmenanteil FDP .....	183
Karte 5.2.9: Stadtratswahl 2008 - Stimmenanteil GRÜNE .....	184
Karte 5.2.10: Stadtratswahl 2002 - Stimmenanteil GRÜNE .....	185
Karte 5.2.11: Stadtratswahl 2008 - Stimmenanteil REP .....	186
Karte 5.2.12: Stadtratswahl 2002 - Stimmenanteil REP .....	187
Karte 5.2.13: Stadtratswahl 2008 - Stimmenanteil LINKE .....	188
<b>5.3 Oberbürgermeisterwahlen 2008 und 2002 (Erstwahl) .....</b>	<b>189</b>
Karte 5.3.1: Oberbürgermeisterwahl 2008 - Wahlbeteiligung .....	190
Karte 5.3.2: Oberbürgermeisterwahl 2002 - Wahlbeteiligung .....	191
Karte 5.3.3: Oberbürgermeisterwahl 2008 - Stimmenanteil CSU .....	192
Karte 5.3.4: Oberbürgermeisterwahl 2002 - Stimmenanteil CSU .....	193
Karte 5.3.5: Oberbürgermeisterwahl 2008 - Stimmenanteil SPD .....	194
Karte 5.3.6: Oberbürgermeisterwahl 2002 - Stimmenanteil SPD .....	195
Karte 5.3.7: Oberbürgermeisterwahl 2008 - Stimmenanteil GRÜNE .....	196
Karte 5.3.8: Oberbürgermeisterwahl 2002 - Stimmenanteil GRÜNE .....	197
Karte 5.3.9: Oberbürgermeisterwahl 2008 - Stimmenanteil REP .....	198
Karte 5.3.10: Oberbürgermeisterwahl 2002 - Stimmenanteil REP .....	199
Karte 5.3.11: Oberbürgermeisterwahl 2008 - Stimmenanteil FDP .....	200
Karte 5.3.12: Oberbürgermeisterwahl 2008 - Stimmenanteil LINKE .....	201
<b>5.4 Europawahlen 2009 und 2004 .....</b>	<b>203</b>
Karte 5.4.1: Europawahl 2009 - Wahlbeteiligung .....	204
Karte 5.4.2: Europawahl 2004 - Wahlbeteiligung .....	205
Karte 5.4.3: Europawahl 2009 - Stimmenanteil CSU .....	206
Karte 5.4.4: Europawahl 2004 - Stimmenanteil CSU .....	207
Karte 5.4.5: Europawahl 2009 - Stimmenanteil SPD .....	208
Karte 5.4.6: Europawahl 2004 - Stimmenanteil SPD .....	209
Karte 5.4.7: Europawahl 2009 - Stimmenanteil FDP .....	210
Karte 5.4.8: Europawahl 2004 - Stimmenanteil FDP .....	211
Karte 5.4.9: Europawahl 2009 - Stimmenanteil GRÜNE .....	212
Karte 5.4.10: Europawahl 2004 - Stimmenanteil GRÜNE .....	213
Karte 5.4.11: Europawahl 2009 - Stimmenanteil REP .....	214
Karte 5.4.12: Europawahl 2004 - Stimmenanteil REP .....	215
Tab. 5.5: Ausgewählte Wahlergebnisse nach Statistischen Bezirken .....	216

## Verwendete Abkürzungen / Hinweise

BTW	Bundestagswahl	Nbg	Nürnberg	„-“ bedeutet entweder Zahlenwert gleich Null bzw. nichts vorhanden oder Angaben kommen nicht in Betracht, weil die Voraussetzungen für die Fragestellung nicht zutreffen.
BW	Briefwahl	STW	Stadtratswahl	
EUW	Europawahl	UW	Urnenwahl	„.“ bedeutet, dass entweder Angaben nicht vorliegen oder dass aus besonderen Gründen (z. B. Datenschutz) Zahlenwerte nicht veröffentlicht werden können.
OBW	Oberbürgermeisterwahl	WS	Wahrschein	
LTW	Landtagswahl			



# **1. Strukturdaten nach Statistischen Bezirken und Stimmbezirken**

**Tab. 1.1: Strukturdaten - Altstadt und engere Innenstadt**

Statistische Bezirke und Stimmbezirke	Bevölkerung mit Haupt- wohnung am 30.06.2013 insgesamt	Deutsche						
		insgesamt	darunter mit Migrations- hintergrund	Verände- rung 2013 - 2008	Frauen	18 Jahre und älter	Veränderung der ab 18-Jährigen ggü. 30.06.08	65 Jahre und älter
		Zahl	Zahl	Zahl	%	%	%	%
1	2	3	4	5	6	7	8	
<b>01 Altstadt, St. Lorenz</b>	5 087	3 559	757	5,9	47,5	93,0	6,7	17,0
0150 Karl-Grillenberger-Str., Josephsplatz	1 615	1 259	227	15,9	51,1	93,6	18,5	16,3
0151 Kornmarkt, Lorenzer Str.	1 602	1 159	271	1,3	47,1	91,7	0,9	21,3
0152 Kaiserstr., Jakobsplatz	1 870	1 141	259	0,9	43,9	93,7	1,4	13,3
<b>02 Marienvorstadt</b>	1 149	949	187	4,3	54,3	89,9	1,7	17,4
0250 Marienstr., Bahnhofstr.	1 149	949	187	4,3	54,3	89,9	1,7	17,4
<b>03 Tafelhof</b>	1 035	652	286	0,9	45,6	82,4	-	12,4
0350 Dietzstr., Bahnhofplatz	1 035	652	286	0,9	45,6	82,4	-	12,4
<b>04 Gostenhof</b>	8 812	5 139	1 585	5,3	45,2	82,3	6,2	8,6
0450 Eberhardshofstr., Untere Kanalstr.	2 021	1 135	291	-0,3	46,7	84,4	6,1	8,5
0451 Obere Kanalstr., Imhoffstr.	1 599	924	245	9,6	47,3	84,6	9,8	9,8
0452 Knauerstr., Hessestr.	1 625	1 039	319	7,9	47,4	80,8	9,5	6,0
0453 Leonhardstr., Schanzäckerstr.	1 912	1 089	329	4,8	38,5	83,8	4,7	9,1
0454 Gostenhofer Schulgasse, Zufuhrstr.	1 655	952	401	5,9	46,6	77,6	1,0	9,6
<b>05 Himpelshof</b>	5 896	4 656	981	7,6	51,1	86,1	6,1	17,6
0550 Bärenschanzstr., Roonstr.	1 397	985	257	10,4	49,9	83,0	8,2	13,5
0551 Obere Turnstr., Rosenastr., Am Plärrer	1 297	919	229	5,5	46,8	86,5	2,6	18,5
0552 Blumenthalstr., Himpelshofstr.	1 063	897	166	2,4	51,2	88,2	2,5	13,2
0553 Deutschherrnstr., Praterstr.	1 161	990	204	12,1	56,7	86,6	10,6	30,2
0554 Roonstr., Deutschherrnstr.	978	865	125	7,5	50,6	86,7	6,7	11,4
<b>06 Altstadt, St. Sebald</b>	8 938	7 303	1 428	2,3	52,2	91,9	1,6	19,2
0650 Maxtormauer, Egidienplatz	1 372	1 100	208	-2,4	50,8	93,1	-2,5	15,8
0651 Rosental, Laufertormauer	1 737	1 385	288	27,1	51,2	88,7	26,4	15,0
0652 Judengasse, Neue Gasse	1 502	1 231	266	-2,1	53,1	92,8	-2,1	22,0
0653 Neutormauer, Sebaldplatz	1 434	1 185	226	-3,7	52,1	91,9	-4,4	16,2
0654 Burg, Paniersplatz	1 555	1 297	240	-1,1	51,8	91,4	-2,2	19,1
0655 Hallertor, Hauptmarkt	1 338	1 105	200	-1,9	54,1	94,2	-2,3	27,7
<b>07 St. Johannis</b>	7 965	6 729	1 278	3,6	53,4	88,6	3,3	21,2
0750 Johannisstr., Großweidenmühlstr.	1 127	965	143	-0,7	55,1	92,5	-1,9	29,2
0751 Burgschmietstr., Hallerwiese	1 373	1 124	277	-2,3	55,1	88,5	-3,9	19,9
0752 Jagdstr., Frommannstr.	1 417	1 233	230	4,1	51,4	85,3	3,7	15,9
0753 Palmplatz, Lange Zeile	1 211	1 105	168	7,8	58,5	90,6	8,9	37,7
0754 Frauenholzstr., Hallerstr.	1 357	1 123	206	1,2	50,8	88,2	-	14,3
0755 Kirchenweg, Sandratstr.	1 480	1 179	254	12,2	50,0	87,6	14,0	12,2
<b>08 Pirckheimerstraße</b>	7 608	6 118	1 438	3,4	52,2	87,2	3,3	17,1
0850 Archivstr., Vestnertorgraben	972	796	267	13,9	51,5	81,2	13,9	15,7
0851 Krelingstr., Friedrichstr.	1 131	991	194	2,4	52,8	86,2	3,1	17,7
0852 Schwanhäußerstr., Tuchergartenstr.	1 632	1 291	320	-0,6	54,6	89,5	0,3	17,4
0853 Lindenaststr., Schonhoverstr.	1 300	1 038	180	3,1	52,5	89,1	2,2	15,8
0854 Wurzelbauerstr., Veillodterstr.	1 715	1 226	362	4,9	50,7	85,7	3,3	15,0
0855 Vestnertorgraben, Pilotystr	858	776	115	0,4	50,1	90,6	1,0	22,2
<b>09 Wöhrd</b>	9 544	7 720	1 805	1,6	52,1	89,9	2,1	20,4
0950 Berliner Platz, Rennweg	1 444	1 221	263	6,9	55,8	90,0	7,4	31,7
0951 Martin-Richter-Str., Stresemannplatz	1 447	1 114	262	-3,0	48,0	90,7	-2,2	16,9
0952 Feldgasse, Krellerstr.	1 386	1 072	278	8,9	50,8	87,6	9,8	13,1
0953 Rathenauplatz, Merkelsgasse	1 449	1 097	301	-1,0	50,7	87,2	-1,3	15,5
0954 Flötnerstr., Waechterstr.	1 317	1 078	293	-0,3	54,5	89,9	0,3	22,9
0955 Obere Zwingerstr., Wöhrder Hauptstr.	1 295	1 111	201	-4,5	55,2	91,4	-3,7	21,5
0956 Keßlerplatz, Prinzregentenufer	1 206	1 027	207	6,0	49,3	92,4	6,0	20,1

## noch: Strukturdaten - Altstadt und engere Innenstadt

Statistische Bezirke und Stimmbezirke	noch Deutsche		Menschen mit Migrationshintergrund <sup>1)</sup>					
	Wohndauer in der Wohnung < 3 Jahre	Wohndauer in der Wohnung > 10 Jahre	insgesamt	mit Bezugsland ...			18 Jahre und älter	Verände- rung der ab 18-Jähri- gen ggü. 30.06.08
				Rumänien	Russland, Ukraine, Kasach- stan	Türkei		
	%	%	Zahl	%	%	%	%	
9	10	11	12	13	14	15	16	
<b>01 Altstadt, St. Lorenz</b>	43,7	23,7	2 285	11,1	6,2	7,4	89,5	22,0
0150 Karl-Grillenberger-Str., Josephsplatz	41,6	25,2	583	6,5	6,9	5,3	88,7	26,1
0151 Kornmarkt, Lorenzer Str.	45,5	23,1	714	12,0	5,7	4,8	86,8	11,5
0152 Kaiserstr., Jakobsplatz	44,3	22,6	988	13,2	6,2	10,5	91,8	27,9
<b>02 Marienvorstadt</b>	33,7	34,2	387	8,8	12,7	14,7	84,5	9,7
0250 Marienstr., Bahnhofstr.	33,7	34,2	387	8,8	12,7	14,7	84,5	9,7
<b>03 Tafelhof</b>	35,3	31,9	669	9,4	7,0	16,7	79,1	6,2
0350 Dietzstr., Bahnhofspatz	35,3	31,9	669	9,4	7,0	16,7	79,1	6,2
<b>04 Gostenhof</b>	41,7	25,9	5 258	5,9	6,9	21,0	78,8	9,5
0450 Eberhardshofstr., Untere Kanalstr.	36,7	29,1	1 177	5,6	5,6	17,2	80,0	1,1
0451 Obere Kanalstr., Imhoffstr.	45,5	26,6	920	9,5	6,4	15,2	81,5	12,4
0452 Knauerstr., Hessestr.	44,3	22,3	905	4,8	6,7	30,7	76,5	-1,7
0453 Leonhardstr., Schanzäckerstr.	42,1	26,7	1 152	5,2	6,3	25,0	78,0	32,0
0454 Gostenhofer Schulgasse, Zufuhrstr.	40,7	24,6	1 104	4,9	9,6	17,6	77,9	7,6
<b>05 Himpfelshof</b>	31,5	34,7	2 221	8,0	7,7	14,9	82,2	12,8
0550 Bärenschanzstr., Roonstr.	30,8	29,2	669	4,5	9,0	22,7	78,6	13,1
0551 Obere Turnstr., Rosenaustr., Am Plärrer	29,5	34,6	607	7,9	7,4	11,7	85,3	6,6
0552 Blumenthalstr., Himpfelshofstr.	32,7	33,1	332	4,8	9,3	17,2	84,6	33,8
0553 Deutschherrnstr., Praterstr.	32,7	38,6	375	10,1	5,3	7,5	80,0	15,8
0554 Roonstr., Deutschherrnstr.	31,8	38,4	238	19,3	5,9	9,7	84,5	1,0
<b>06 Altstadt, St. Sebald</b>	37,0	33,2	3 063	8,8	10,6	6,7	87,1	12,3
0650 Maxtormauer, Egidienplatz	39,6	32,3	480	7,1	12,9	5,4	89,8	9,9
0651 Rosental, Laufertormauer	37,5	25,2	640	8,6	13,3	9,1	81,6	32,2
0652 Judengasse, Neue Gasse	34,5	37,0	537	11,7	14,2	6,7	87,0	10,1
0653 Neutormauer, Sebalder Platz	34,3	35,8	475	12,2	8,6	4,4	88,8	14,4
0654 Burg, Paniersplatz	37,5	34,5	498	7,8	7,0	7,6	88,2	7,9
0655 Hallertor, Hauptmarkt	38,6	35,7	433	4,8	6,0	5,8	89,4	-0,3
<b>07 St. Johannis</b>	35,0	33,8	2 514	8,4	10,2	11,7	80,9	8,8
0750 Johannisstr., Großweidenmühlstr.	36,3	28,5	305	10,8	5,9	10,5	86,2	12,4
0751 Burgschmietstr., Hallerwiese	32,7	35,9	526	7,4	17,5	7,8	80,4	10,7
0752 Jagdstr., Frommannstr.	33,3	36,9	414	9,4	6,3	6,3	77,1	24,6
0753 Palmplatz, Lange Zeile	27,2	35,3	274	11,3	10,2	12,8	82,5	8,7
0754 Frauenholzstr., Hallerstr.	36,2	35,6	440	8,6	5,2	16,4	80,7	-1,4
0755 Kirchenweg, Sandratstr.	44,4	29,8	555	5,8	12,6	15,7	80,5	4,4
<b>08 Pirckheimerstraße</b>	32,2	37,5	2 928	8,2	12,0	12,3	81,5	10,9
0850 Archivstr., Vestnertorgraben	30,0	39,7	443	8,6	19,6	16,5	75,2	4,1
0851 Krelingstr., Friedrichstr.	30,0	40,5	334	8,4	10,8	6,6	82,6	13,6
0852 Schwanhäuserstr., Tuchergartenstr.	33,5	37,3	661	6,2	8,5	17,9	81,5	7,6
0853 Lindenaststr., Schonhoverstr.	30,5	38,2	442	3,8	11,8	7,2	82,6	15,9
0854 Wurzelbauerstr., Veillodterstr.	37,8	30,6	851	9,5	12,2	11,4	81,6	13,8
0855 Vestnertorgraben, Pilotystr	28,5	42,0	197	17,8	7,6	8,6	90,4	9,9
<b>09 Wöhrd</b>	34,8	36,1	3 629	9,6	15,4	12,4	83,0	4,0
0950 Berliner Platz, Rennweg	35,5	29,8	486	8,8	16,5	15,8	83,3	1,8
0951 Martin-Richter-Str., Stresemannplatz	38,7	35,1	595	10,3	15,6	12,9	85,0	-7,0
0952 Feldgasse, Krellerstr.	35,4	33,0	592	6,9	14,0	10,8	78,4	5,2
0953 Rathenauplatz, Merckelsgasse	34,4	36,6	653	6,1	12,3	16,2	80,2	14,2
0954 Flötnerstr., Waechterstr.	30,1	41,8	532	13,2	17,1	8,5	83,8	7,0
0955 Obere Zwingerstr., Wöhrder Hauptstr.	30,9	41,9	385	10,9	15,6	11,4	86,8	-4,0
0956 Keßlerplatz, Prinzregentenufer	38,5	35,2	386	13,2	18,4	9,6	86,5	15,6



## noch: Strukturdaten - Altstadt und engere Innenstadt

Statistische Bezirke und Stimmbezirke	noch Menschen mit Migrationshintergrund <sup>1)</sup>				Haushalte insgesamt	und zwar	
	65 Jahre und älter	Wohndauer in der Wohnung < 3 Jahre	Wohndauer in der Wohnung > 10 Jahre	nicht deutsche EU-Bürger insgesamt		1-Personenhaushalte mit Personen im Alter von .... bis unter .... Jahre	
						18 - 35	65 und mehr
	%	%	%	Zahl		Zahl	%
17	18	19	20	21	22	23	
<b>01 Altstadt, St. Lorenz</b>	10,9	53,9	17,3	822	3 706	39,2	8,3
0150 Karl-Grillenberger-Str., Josephsplatz	12,7	51,6	19,9	143	1 182	37,1	9,1
0151 Kornmarkt, Lorenzer Str.	11,1	53,5	16,0	237	1 083	38,6	8,4
0152 Kaiserstr., Jakobsplatz	9,7	55,5	16,7	442	1 441	41,4	7,6
<b>02 Marienvorstadt</b>	12,1	41,6	23,3	81	785	27,8	11,3
0250 Marienstr., Bahnhofstr.	12,1	41,6	23,3	81	785	27,8	11,3
<b>03 Tafelhof</b>	7,9	42,9	22,0	170	618	27,5	7,6
0350 Dietzstr., Bahnhofplatz	7,9	42,9	22,0	170	618	27,5	7,6
<b>04 Gostenhof</b>	9,0	44,2	25,3	1 625	5 136	26,6	6,3
0450 Eberhardshofstr., Untere Kanalstr.	9,9	41,7	30,2	486	1 192	26,3	5,5
0451 Obere Kanalstr., Imhoffstr.	9,6	49,5	21,3	338	1 009	28,8	7,0
0452 Knauerstr., Hessestr.	6,7	37,8	25,1	231	945	31,2	5,5
0453 Leonhardstr., Schanzäckerstr.	9,2	48,1	25,4	295	1 066	24,1	5,9
0454 Gostenhofer Schulgasse, Zufuhrstr.	9,2	43,6	23,5	275	924	22,6	8,0
<b>05 Himpfelshof</b>	14,2	39,3	28,3	574	3 565	19,3	12,3
0550 Bärenschanzstr., Roonstr.	11,1	35,3	27,7	196	813	24,1	8,9
0551 Obere Turnstr., Rosenaustr., Am Plärrer	13,5	39,9	26,9	145	787	20,6	11,3
0552 Blumenthalstr., Himpfelshofstr.	13,3	39,2	28,3	69	679	19,7	10,2
0553 Deutschherrnstr., Praterstr.	20,0	42,7	29,9	94	715	14,0	22,9
0554 Roonstr., Deutschherrnstr.	17,2	43,7	31,1	70	571	17,0	7,5
<b>06 Altstadt, St. Sebald</b>	12,8	46,4	25,3	836	6 636	34,0	12,0
0650 Maxtormauer, Egidienplatz	10,0	48,5	25,4	124	1 083	37,7	9,0
0651 Rosental, Laufertormauer	9,8	43,4	22,0	160	1 156	32,6	8,8
0652 Judengasse, Neue Gasse	16,9	42,1	28,7	135	1 107	30,9	15,4
0653 Neutormauer, Sebalder Platz	12,8	47,6	24,4	145	1 069	32,8	10,7
0654 Burg, Paniersplatz	11,2	48,6	25,7	151	1 172	36,9	10,6
0655 Hallertor, Hauptmarkt	16,6	49,7	26,1	121	1 049	33,1	17,6
<b>07 St. Johannis</b>	16,0	40,6	27,5	539	4 956	23,1	12,3
0750 Johannisstr., Großweidenmühlstr.	19,0	44,6	23,0	75	655	22,6	11,0
0751 Burgschmietstr., Hallerwiese	16,2	42,0	23,6	94	908	24,4	12,6
0752 Jagdstr., Frommannstr.	15,2	46,6	27,5	91	839	21,7	9,9
0753 Palmplatz, Lange Zeile	27,4	31,0	31,8	49	757	13,6	24,6
0754 Frauenholzstr., Hallerstr.	10,9	37,7	29,8	117	880	27,7	8,8
0755 Kirchenweg, Sandratstr.	13,2	39,5	29,9	113	917	27,0	8,6
<b>08 Pirkheimerstraße</b>	13,0	38,4	27,4	685	4 853	25,9	11,2
0850 Archivstr., Vestnertorgaben	11,1	32,1	32,5	70	537	17,3	8,8
0851 Krelingstr., Friedrichstr.	16,2	36,5	32,9	65	677	20,5	11,2
0852 Schwanhäußerstr., Tuchergartenstr.	13,9	37,2	28,9	148	1 090	28,0	11,4
0853 Lindenaststr., Schonhoverstr.	10,2	41,4	22,9	141	851	28,2	10,2
0854 Wurzelbauerstr., Veillodterstr.	12,6	41,2	24,0	209	1 114	31,6	11,4
0855 Vestnertorgaben, Pilotystr	17,3	41,1	25,9	52	584	21,7	13,9
<b>09 Wöhrd</b>	15,3	37,0	28,0	709	6 312	29,6	12,5
0950 Berliner Platz, Rennweg	21,8	32,9	25,1	93	831	25,8	14,4
0951 Martin-Richter-Str., Stresemannplatz	15,1	40,7	27,1	130	1 013	29,3	11,7
0952 Feldgasse, Krellerstr.	11,1	32,1	30,9	115	924	35,0	9,0
0953 Rathenauplatz, Merckelgasse	10,4	36,3	27,9	109	876	29,8	11,1
0954 Flötnerstr., Waechterstr.	18,6	35,5	31,0	99	888	26,5	14,5
0955 Obere Zwingerstr., Wöhrder Hauptstr.	17,7	38,2	30,9	79	900	27,9	14,3
0956 Keßlerplatz, Prinzregentenufer	14,8	46,4	21,8	84	880	32,8	12,8

## noch: Strukturdaten - Altstadt und engere Innenstadt

Statistische Bezirke und Stimmbezirke	noch Haushalte		Arbeitslose SGB II+III je 100 Einwohner im Alter von 15 bis unter 65 Jahre	Leistungsempfänger SGB II					
	Allein- erziehende	Haushalte mit Kindern		Erwerbsfähige Leistungsbe- rechtigte je 100 Einwohner im Alter von 15 bis unter 65 Jahre	Personen in Bedarfs- gemeinschaften	Anteil der Bedarfsgemein- schaften mit Kindern an allen Haushalten mit Kindern			
							%	%	%
							24	25	26
<b>01 Altstadt, St. Lorenz</b>	1,6	6,3	6,0	7,4	361	15,0			
0150 Karl-Grillenberger-Str., Josephsplatz	1,7	6,5	4,3	4,7	71	11,7			
0151 Kornmarkt, Lorenzer Str.	1,7	7,7	5,4	6,5	103	15,7			
0152 Kaiserstr., Jakobsplatz	1,6	5,1	8,0	10,4	187	17,8			
<b>02 Marienvorstadt</b>	2,8	9,9	5,2	8,5	95	14,1			
0250 Marienstr., Bahnhofstr.	2,8	9,9	5,2	8,5	95	14,1			
<b>03 Tafelhof</b>	2,6	13,9	7,9	12,7	144	26,7			
0350 Dietzstr., Bahnhofplatz	2,6	13,9	7,9	12,7	144	26,7			
<b>04 Gostenhof</b>	4,8	15,9	10,2	18,9	1 767	32,9			
0450 Eberhardshofstr., Untere Kanalstr.	5,0	15,5	11,1	19,9	415	30,8			
0451 Obere Kanalstr., Imhoffstr.	4,4	13,1	9,7	17,5	300	35,6			
0452 Knauerstr., Hessestr.	5,0	17,0	9,4	17,5	328	34,2			
0453 Leonhardstr., Schanzäckerstr.	4,0	16,3	8,4	17,0	341	30,5			
0454 Gostenhofer Schulgasse, Zufuhrstr.	5,6	17,6	12,4	22,5	383	34,4			
<b>05 Himpfelshof</b>	3,2	13,9	5,0	7,0	402	10,3			
0550 Bärenschanzstr., Roonstr.	4,4	17,5	6,2	10,3	150	13,4			
0551 Obere Turnstr., Rosenaustr., Am Plärrer	3,2	12,8	6,8	10,5	120	10,9			
0552 Blumenthalstr., Himpfelshofstr.	2,4	12,2	4,6	4,5	45	7,2			
0553 Deutschherrnstr., Praterstr.	3,4	13,3	4,5	5,9	67	13,7			
0554 Roonstr., Deutschherrnstr.	2,5	13,3	1,8	2,0	20	2,6			
<b>06 Altstadt, St. Sebald</b>	2,2	7,4	4,0	5,5	461	12,8			
0650 Maxtormauer, Egidienplatz	1,5	5,9	4,1	5,9	78	14,1			
0651 Rosental, Laufertormauer	3,1	10,9	4,3	5,7	102	15,1			
0652 Judengasse, Neue Gasse	2,2	6,6	6,0	7,5	98	17,8			
0653 Neutormauer, Sebalder Platz	2,2	7,8	3,4	4,4	60	6,0			
0654 Burg, Paniersplatz	2,7	8,0	2,8	5,5	85	14,9			
0655 Hallertor, Hauptmarkt	1,6	5,0	3,7	3,6	38	5,8			
<b>07 St. Johannis</b>	3,1	12,3	5,0	7,1	510	11,8			
0750 Johannisstr., Großweidenmühlstr.	2,7	8,5	6,1	6,3	62	16,1			
0751 Burgschmietstr., Hallerwiese	3,0	11,5	5,2	10,1	122	15,4			
0752 Jagdstr., Frommannstr.	3,0	16,2	3,2	2,8	38	5,1			
0753 Palmplatz, Lange Zeile	2,9	10,7	4,3	6,1	49	8,6			
0754 Frauenholzstr., Hallerstr.	3,6	12,6	5,2	8,3	113	14,4			
0755 Kirchenweg, Sandratstr.	3,4	13,4	5,8	8,6	126	13,8			
<b>08 Pirckheimerstraße</b>	3,1	12,3	5,9	8,8	631	13,9			
0850 Archivstr., Vestnertorgraben	3,4	18,4	6,7	12,3	121	19,2			
0851 Krelingstr., Friedrichstr.	4,0	14,8	3,8	4,6	47	6,0			
0852 Schwanhäuserstr., Tuchergartenstr.	3,7	10,5	5,2	8,5	133	14,9			
0853 Lindenaststr., Schonhoverstr.	1,8	11,4	4,5	4,8	58	8,2			
0854 Wurzelbauerstr., Veillodterstr.	3,2	12,2	8,8	13,8	223	21,3			
0855 Vestnertorgraben, Pilotystr	2,4	9,1	5,0	6,9	49	7,5			
<b>09 Wöhrd</b>	2,7	10,0	5,3	8,7	778	15,3			
0950 Berliner Platz, Rennweg	3,4	11,0	5,5	8,1	91	11,0			
0951 Martin-Richter-Str., Stresemannplatz	2,2	8,6	6,6	10,8	151	20,7			
0952 Feldgasse, Krellerstr.	3,0	11,9	5,1	10,0	137	17,3			
0953 Rathenauplatz, Merckelsgasse	3,9	12,9	5,4	8,3	140	20,4			
0954 Flötnerstr., Waechterstr.	2,3	9,8	7,2	12,4	143	19,5			
0955 Obere Zwingerstr., Wöhrder Hauptstr.	3,1	8,8	3,0	6,1	66	8,9			
0956 Keßlerplatz, Prinzregentenufer	1,5	7,5	4,2	4,8	50	4,5			

**Tab. 1.2: Strukturdaten - Weiterer Innenstadtgürtel Süd**

Statistische Bezirke und Stimmbezirke	Bevölkerung mit Haupt- wohnung am 30.06.2013 insgesamt	Deutsche						
		insgesamt	darunter mit Migrations- hintergrund	Verände- rung 2013 - 2008	Frauen	18 Jahre und älter	Veränderung der ab 18-Jährigen ggü. 30.06.08	65 Jahre und älter
		1	2	3	4	5	6	7
<b>10 Ludwigsfeld</b>	10 250	7 796	2 412	1,5	51,2	82,9	0,2	18,0
1050 Schultheißallee, Dutzendteichstr.	1 325	1 125	238	-4,6	52,8	90,9	-3,7	27,6
1051 Scharrerstr., Weddigenstr.	1 050	845	198	2,1	49,8	87,9	0,8	20,0
1052 Parsberger Str., Regensburger Str.	1 369	1 078	428	-1,0	55,7	77,5	-4,1	23,7
1053 Bestelmeyerstr., Velburger Str.	1 248	1 016	344	-2,2	54,3	84,5	-2,1	21,3
1054 Peterstr., Schloßstr.	1 720	1 208	377	2,1	48,4	81,3	2,1	15,1
1055 Neubleiche, Schanzenstr.	1 637	1 175	386	5,4	52,1	77,4	2,5	12,3
1056 Vordere Cramergasse, Gottfriedstr.	1 901	1 349	441	8,2	46,7	82,6	5,6	8,9
<b>11 Glockenhof</b>	16 973	12 476	3 641	1,9	52,1	84,9	1,6	16,3
1150 Heideloffplatz, Scheurlstr.	2 434	1 634	715	7,9	49,1	76,8	5,5	9,2
1151 Strauchstr., Harsdörfferplatz	1 762	1 126	398	1,8	49,7	82,2	0,5	12,4
1152 Regensburger Str., Sophienstr.	1 613	1 180	300	-0,8	50,5	89,5	1,5	20,8
1153 Harsdörfferstr., Herbartstr.	1 445	1 070	333	0,5	52,1	86,4	0,3	22,1
1154 Anton-Müller-Platz, Hintere Bleiweißst	1 608	1 118	337	-4,4	50,8	86,1	-5,0	8,8
1155 Sybelstr., Hallerhüttenstr.	1 146	940	214	0,2	61,6	89,9	1,1	39,8
1156 Hainstr., Erdastr.	1 310	1 093	233	0,9	54,2	82,9	-0,1	11,7
1157 Wilhelminenstr., Forstthofstr.	1 630	1 167	308	8,7	52,4	86,3	6,6	13,1
1158 Siglindenstr., Nibelungenstr.	1 294	987	234	1,6	52,0	82,7	1,7	11,4
1159 Wilhelm-Spaeth-Str., Lichtenhofstr.	1 255	1 016	216	0,9	51,6	88,7	3,8	21,5
1160 Forstthofstr., Wilhelm-Spaeth-Str.	1 476	1 145	353	2,1	51,9	86,5	0,7	15,2
<b>12 Guntherstraße</b>	3 605	3 129	606	0,6	52,7	85,8	1,5	20,9
1250 Brunhildstr., Tristanstr.	1 483	1 202	274	2,5	53,3	83,7	1,9	21,4
1251 Lohengrinstr., Markomannenstr.	1 099	1 037	173	-	52,5	86,8	0,1	26,7
1252 Wodanstr., Guntherstr.	1 023	890	159	-1,0	52,2	87,6	2,5	13,6
<b>13 Galgenhof</b>	18 343	12 453	4 001	5,5	50,4	83,5	4,1	15,9
1350 Tafelfeldstr., Siebenkeesstr.	2 266	1 482	489	16,3	50,7	84,5	15,3	23,2
1351 Körnerstr., Maffeiplatz	1 664	1 218	388	3,7	51,1	83,9	2,4	18,8
1352 Bönerstr., Ammanstr.	1 650	1 191	323	-0,5	51,2	84,7	-0,2	15,0
1353 Celtisstr., Aufseßplatz	1 832	1 259	413	5,6	47,8	85,2	5,8	15,6
1354 Anne-Frank-Str., Annastr.	1 786	1 272	426	2,6	51,0	84,9	0,7	22,7
1355 Kopernikusstr., Hartmutstr.	1 871	1 402	449	2,8	51,1	79,4	2,5	12,6
1356 Wölckernstr., Bulmannstr.	2 081	1 261	460	7,9	49,9	80,8	4,7	11,4
1357 Humboldtplatz, Paulstr.	1 804	1 224	347	5,6	51,1	83,7	1,7	11,8
1358 Galgenhofstr., Breitscheidstr.	1 733	1 089	365	4,5	51,4	83,2	1,5	11,7
1359 Hinterm Bahnhof, Wendlerstr.	1 656	1 055	341	6,4	48,2	85,2	6,4	14,3
<b>14 Hummelstein</b>	10 785	8 040	2 322	3,7	53,9	85,3	3,0	24,5
1450 Schuckertplatz, Budapester Platz	1 316	955	225	0,6	52,1	88,2	1,2	20,1
1451 Ajtoschstr., Lutherplatz	1 274	947	322	-6,7	53,9	87,3	-5,3	27,6
1452 Gudrunstr., Kleestr.	1 569	1 221	334	5,9	51,8	86,1	4,5	22,1
1453 Jean-Paul-Platz, Sperberstr.	1 391	1 082	309	7,6	56,8	79,4	2,6	21,3
1454 Budapester Str., Normannenstr.	1 056	846	239	6,1	54,3	84,8	3,8	23,6
1455 Morsestr., Burgundenstr.	1 482	1 023	339	1,5	51,9	82,6	1,6	17,7
1456 Huldstr., Neulichtenhofstr.	1 183	919	237	15,5	55,9	89,6	18,6	31,9
1457 Burgundenstr., Frankenstr.	1 514	1 047	317	1,6	55,1	85,2	-0,1	32,5
<b>15 Gugelstraße</b>	7 595	4 899	1 604	1,7	50,9	82,6	-0,4	14,1
1550 Seuffertstr., Gugelstr.	1 690	1 124	398	3,2	52,0	80,4	0,3	14,2
1551 Steinheilstr., Helmholtzstr.	1 187	826	219	-1,3	52,7	86,7	-3,1	18,5
1552 Vogelweiherstr., Gaußstr.	1 511	939	294	2,5	50,8	83,4	2,1	12,2
1553 Schwabenstr., Sperlingstr.	1 623	1 023	384	-1,4	49,8	82,5	-3,5	12,9
1554 Wattstr., Voltastr.	1 584	987	309	5,6	49,4	81,3	2,4	13,2
<b>16 Steinbühl</b>	12 538	8 084	3 220	3,9	50,6	82,1	1,0	17,8
1650 Tunnelstr., Siemensplatz	1 876	1 181	373	7,5	48,9	85,1	5,1	18,3
1651 Obere Mentergasse, Melanchthonplatz	1 903	1 229	447	3,1	50,5	83,4	1,3	19,0
1652 An den Rampen, Gebhard-Ott-Str.	2 191	1 320	565	4,3	47,9	82,6	3,5	13,6
1653 Volkmannstr., Geißlerstr.	1 752	1 112	550	4,9	52,0	77,6	-2,2	15,0
1654 Helingstr., Munkerstr.	1 550	1 006	366	2,3	51,0	84,7	-1,0	21,1
1655 Linnestr., Leibnizstr.	1 714	1 134	455	3,8	51,3	80,2	1,8	18,0
1656 Herschelstr., Schleidenstr	1 552	1 102	464	1,3	53,3	81,4	-2,3	20,9
<b>17 Gibitzenhof<sup>2)</sup></b>	5 520	3 718	1 753	-4,2	52,5	78,8	-3,9	21,6
1750 Industriestr., Maybachstr.	2 265	1 430	836	-2,5	51,3	70,9	-3,0	12,1
1751 Pfälzerstr., Alemannenstr.	1 595	1 074	439	-4,0	54,3	83,0	-5,2	27,6
1752 Freiburger Str., Meisenstr.	1 660	1 214	478	-6,3	52,4	84,3	-3,6	27,5
<b>19 Schweinau</b>	4 693	3 143	1 781	-2,0	50,5	81,9	-3,7	20,5
1950 Hans-Schmidt-Str., Waldastr.	1 581	1 151	747	-6,3	52,3	81,0	-9,7	21,0
1951 Eisenstr., Lochnerstr.	1 483	875	472	3,6	48,6	80,3	0,3	20,5
1952 Eisenstr., Kreuzsteinstr.	1 629	1 117	562	-1,3	50,1	84,2	-0,2	20,0

## noch: Strukturdaten - Weiterer Innenstadtgürtel Süd

Statistische Bezirke und Stimmbezirke	noch Deutsche		Menschen mit Migrationshintergrund <sup>1)</sup>					
	Wohndauer in der Wohnung < 3 Jahre	Wohndauer in der Wohnung > 10 Jahre	insgesamt	mit Bezugsland ...			18 Jahre und älter	Verände- rung der ab 18-Jähri- gen ggü. 30.06.08
				Rumänien	Russland, Ukraine, Kasach- stan	Türkei		
	%	%	Zahl	%	%	%	%	
9	10	11	12	13	14	15	16	
<b>10 Ludwigsfeld</b>	32,2	37,4	4 866	7,0	11,3	20,3	76,9	9,8
1050 Schultheißallee, Dutzendteichstr.	28,4	45,3	438	10,3	14,2	12,8	87,4	8,2
1051 Scharrerstr., Weddigenstr.	33,4	41,9	403	5,2	10,4	21,6	80,9	11,6
1052 Parsberger Str., Regensburger Str.	23,2	44,0	719	9,0	10,4	26,4	72,0	13,1
1053 Bestelmeyerstr., Velburger Str.	27,2	43,8	576	13,9	10,8	21,4	80,6	9,2
1054 Peterstr., Schloßstr.	33,9	36,1	889	4,5	11,4	17,4	75,5	16,7
1055 Neubleiche, Schanzenstr.	39,2	30,9	848	4,4	12,0	19,7	71,5	2,7
1056 Vordere Cramergasse, Gottfriedstr.	38,3	24,8	993	5,3	10,7	21,2	77,8	8,3
<b>11 Glockenhof</b>	34,3	35,1	8 138	7,1	11,2	20,5	78,6	8,1
1150 Heideloffplatz, Scheurlstr.	37,1	27,8	1 515	4,6	13,1	22,8	73,5	8,7
1151 Strauchstr., Harsdörfferplatz	36,3	33,8	1 034	4,2	8,2	29,3	75,1	19,7
1152 Regensburger Str., Sophienstr.	38,6	28,6	733	8,5	10,2	9,0	84,3	2,0
1153 Harsdörfferstr., Herbartstr.	25,6	42,9	708	9,5	12,6	19,6	79,0	11,6
1154 Anton-Müller-Platz, Hintere Bleiweißst	47,2	22,6	827	4,8	14,8	11,7	82,7	-0,6
1155 Sybelstr., Hallerhüttenstr.	25,1	45,4	420	10,2	12,1	18,3	83,1	15,2
1156 Hainstr., Erdastr.	32,8	36,8	450	10,0	9,3	13,3	74,7	0,6
1157 Wilhelminenstr., Forsthofstr.	35,4	33,2	771	5,1	8,0	26,5	79,9	11,2
1158 Siglindenstr., Nibelungenstr.	37,4	32,5	541	10,7	12,2	26,4	77,1	0,2
1159 Wilhelm-Spaeth-Str., Lichtenhofstr.	27,0	46,9	455	12,1	5,7	19,8	82,6	16,4
1160 Forsthofstr., Wilhelm-Spaeth-Str.	30,5	42,3	684	8,3	14,0	20,6	80,6	6,2
<b>12 Guntherstraße</b>	28,3	40,4	1 082	9,5	14,0	14,9	78,0	3,4
1250 Brunhildstr., Tristanstr.	31,7	36,0	555	6,5	11,9	20,4	75,7	8,5
1251 Lohengrinstr., Markomannenstr.	23,1	44,6	235	20,9	13,2	3,0	80,0	3,3
1252 Wodanstr., Guntherstr.	29,8	41,5	292	6,2	18,5	14,0	80,8	-4,5
<b>13 Galgenhof</b>	35,3	32,6	9 891	5,6	9,7	22,3	77,9	10,8
1350 Tafelfeldstr., Siebenkeesstr.	36,8	29,6	1 273	5,3	11,7	20,8	79,8	21,7
1351 Körnerstr., Maffeiplatz	27,4	40,1	834	6,4	4,4	21,0	78,2	6,7
1352 Bönerstr., Ammanstr.	33,2	38,7	782	7,9	7,3	20,1	78,1	12,5
1353 Celtisstr., Aufseßplatz	39,2	30,8	986	6,8	10,4	18,3	78,3	12,9
1354 Anne-Frank-Str., Annastr.	32,8	39,9	940	5,6	11,0	31,8	76,9	9,4
1355 Kopernikusstr., Hartmutstr.	31,5	29,7	918	2,7	11,8	21,4	71,5	-5,1
1356 Wölkernstr., Bulmannstr.	39,6	28,6	1 280	3,6	11,5	24,9	77,3	19,0
1357 Humboldtplatz, Paulstr.	37,3	32,4	927	7,1	7,2	24,5	79,7	9,8
1358 Galgenhofstr., Breitscheidstr.	38,8	29,3	1 009	5,6	9,6	23,5	78,3	10,5
1359 Hinterm Bahnhof, Wendlerstr.	36,6	27,3	942	5,6	9,6	15,7	80,5	6,3
<b>14 Hummelstein</b>	29,4	39,6	5 067	5,1	11,0	23,1	78,2	14,6
1450 Schuckertplatz, Budapester Platz	29,2	37,5	586	5,1	9,6	13,0	82,8	9,2
1451 Ajtoschstr., Lutherplatz	26,4	45,3	649	5,4	22,2	14,2	82,3	11,0
1452 Gudrunstr., Kleestr.	28,3	41,1	682	4,5	13,0	23,8	79,2	13,4
1453 Jean-Paul-Platz, Sperberstr.	27,4	43,4	618	3,6	3,2	35,1	64,7	14,3
1454 Budapester Str., Normannenstr.	26,2	38,8	449	7,6	11,4	23,4	78,0	19,0
1455 Morsestr., Burgundenstr.	31,3	41,8	798	3,1	7,9	27,8	77,1	12,2
1456 Huldstr., Neulichtenhofstr.	32,8	29,3	501	7,6	11,8	20,8	82,8	41,2
1457 Burgundenstr., Frankenstr.	33,2	37,8	784	5,4	9,4	24,7	79,5	9,3
<b>15 Gugelstraße</b>	35,8	32,1	4 300	6,9	9,7	21,8	78,5	8,6
1550 Seuffertstr., Gugelstr.	34,1	32,6	964	8,9	11,7	21,2	76,9	9,9
1551 Steinheilstr., Helmholzstr.	33,3	34,5	580	5,0	10,7	18,8	79,8	3,1
1552 Vogelweiherstr., Gaußstr.	39,3	31,2	866	10,3	5,8	26,1	79,8	5,8
1553 Schwabenstr., Sperlingstr.	35,0	33,6	984	5,9	11,7	19,3	78,9	13,3
1554 Wattstr., Voltastr.	37,4	29,0	906	3,9	8,7	23,0	77,8	8,6
<b>16 Steinbühl</b>	34,2	35,5	7 674	9,1	10,8	21,1	77,7	12,5
1650 Tunnelstr., Siemensplatz	33,8	37,5	1 068	6,4	8,3	20,2	79,4	12,9
1651 Obere Mentergasse, Melanchthonplatz	31,8	38,1	1 121	9,5	8,4	19,4	78,8	14,8
1652 An den Rampen, Gebhard-Ott-Str.	39,8	30,0	1 436	10,0	10,7	20,7	79,2	13,6
1653 Volkmannstr., Geißlerstr.	34,4	31,7	1 190	8,9	13,5	23,2	76,7	15,9
1654 Helingstr., Munkerstr.	31,6	42,8	910	8,4	10,2	21,0	75,8	10,6
1655 Linnestr., Leibnizstr.	34,2	33,2	1 035	6,3	11,1	24,3	76,4	13,6
1656 Herschelstr., Schleidenstr.	33,0	36,9	914	14,3	13,5	18,5	76,7	4,6
<b>17 Gibitzenhof <sup>2)</sup></b>	27,8	41,2	3 555	10,3	13,9	24,9	77,5	13,1
1750 Industriestr., Maybachstr.	24,6	41,5	1 671	8,4	15,1	30,2	74,1	4,6
1751 Pfälzerstr., Alemannenstr.	33,2	33,8	960	13,3	9,5	22,9	81,0	21,9
1752 Freiburger Str., Meisenstr.	26,7	47,3	924	10,4	16,2	17,3	80,0	20,4
<b>19 Schweinau</b>	24,3	44,9	3 331	18,6	21,5	17,7	80,2	4,7
1950 Hans-Schmidt-Str., Waldastr.	19,9	48,0	1 177	20,1	33,1	12,9	79,2	-4,5
1951 Eisenstr., Lochnerstr.	27,4	39,9	1 080	13,9	11,9	20,2	81,3	13,6
1952 Eisenstr., Kreuzsteinstr.	26,3	45,7	1 074	21,5	18,3	20,5	80,1	7,2

## noch: Strukturdaten - Weiterer Innenstadtgürtel Süd

Statistische Bezirke und Stimmbezirke	noch Menschen mit Migrationshintergrund <sup>1)</sup>				Haushalte insgesamt	und zwar	
	65 Jahre und älter	Wohndauer in der Wohnung < 3 Jahre	Wohndauer in der Wohnung > 10 Jahre	nicht deutsche EU-Bürger insgesamt		1-Personenhaushalte mit Personen im Alter von .... bis unter .... Jahre	
						18 - 35	65 und mehr
	%	%	%	Zahl		Zahl	%
17	18	19	20	21	22	23	
<b>10 Ludwigsfeld</b>	10,5	38,7	26,4	789	5 976	19,8	12,4
1050 SchultheiBallee, Dutzendteichstr.	16,4	44,5	29,9	76	821	17,4	14,7
1051 Scharrerstr., Weddigenstr.	11,7	43,4	25,3	56	628	12,9	15,4
1052 Parsberger Str., Regensburger Str.	9,2	32,8	30,5	68	735	13,2	19,0
1053 Bestelmeyerstr., Velburger Str.	13,2	35,8	34,2	69	756	17,5	17,6
1054 Peterstr., SchloBstr.	10,1	43,1	24,0	195	1 010	20,8	10,8
1055 Neubleiche, Schanzenstr.	8,5	41,3	22,3	135	854	22,2	8,9
1056 Vordere Cramergasse, Gottfriedstr.	8,7	33,9	23,6	190	1 172	28,4	5,8
<b>11 Glockenhof</b>	10,7	38,1	27,1	1 537	10 029	25,0	10,3
1150 Heideloffplatz, Scheurlstr.	6,9	35,7	27,7	247	1 303	25,5	7,2
1151 Strauchstr., Harsdörrferplatz	8,0	43,0	23,0	191	980	24,4	8,0
1152 Regensburger Str., Sophienstr.	13,9	45,6	20,1	199	960	34,3	6,0
1153 Harsdörrferstr., Herbartstr.	15,0	29,8	30,1	113	916	21,1	15,5
1154 Anton-Müller-Platz, Hintere BleiweiBst	7,1	47,5	21,4	175	1 096	41,3	5,7
1155 Sybelstr., Hallerhüttenstr.	21,7	26,4	34,8	51	640	16,9	23,1
1156 Hainstr., Erdastr.	8,9	43,3	22,2	92	748	22,2	9,4
1157 Wilhelminenstr., Forstthofstr.	10,9	42,7	24,5	156	967	20,7	10,2
1158 Siglindenstr., Nibelungenstr.	10,0	31,2	33,1	103	758	24,4	9,6
1159 Wilhelm-Spaeth-Str., Lichtenhofstr.	16,9	33,6	33,4	101	765	15,0	15,9
1160 Forstthofstr., Wilhelm-Spaeth-Str.	10,7	31,9	35,2	109	896	21,0	9,5
<b>12 Guntherstraße</b>	15,7	31,2	29,2	188	2 088	15,7	13,1
1250 Brunhildstr., Tristanstr.	13,2	34,4	23,1	106	865	19,3	12,4
1251 Lohengrinstr., Markomannenstr.	24,7	25,5	34,0	32	611	7,2	18,0
1252 Wodanstr., Guntherstr.	13,4	29,8	37,0	50	612	19,1	9,3
<b>13 Galgenhof</b>	10,1	37,6	23,9	1 925	10 841	23,1	10,8
1350 Tafelfeldstr., Siebenkeesstr.	13,4	40,4	22,0	267	1 332	22,2	14,3
1351 Körnerstr., Maffeiplatz	12,1	32,1	33,2	127	948	13,9	15,3
1352 Bönerstr., Ammanstr.	10,4	35,2	28,1	178	978	22,5	11,3
1353 Celtisstr., AufseBplatz	8,1	39,2	22,6	199	1 108	26,9	9,8
1354 Anne-Frank-Str., Annastr.	11,8	37,1	31,0	142	1 060	20,8	15,2
1355 Kopernikusstr., Hartmutstr.	7,7	29,2	18,4	148	1 020	20,5	7,5
1356 Wölcckernstr., Bulmannstr.	9,2	40,7	18,9	246	1 183	22,9	8,0
1357 Humboldtplatz, Paulstr.	8,7	42,3	22,7	219	1 107	24,4	8,0
1358 Galgenhofstr., Breitscheidstr.	8,1	37,9	21,3	222	1 064	27,9	8,2
1359 Hinterm Bahnhof, Wendlerstr.	10,9	38,3	25,3	177	1 041	28,4	10,1
<b>14 Hummelstein</b>	14,0	35,1	29,6	817	6 019	16,9	15,3
1450 Schuckertplatz, Budapester Platz	14,7	34,6	27,8	136	810	21,9	12,5
1451 Ajtoschstr., Lutherplatz	14,0	33,4	29,9	106	804	20,8	18,9
1452 Gudrunstr., Kleeestr.	12,0	30,9	30,9	98	906	15,7	16,8
1453 Jean-Paul-Platz, Sperberstr.	11,5	29,4	33,0	63	684	13,5	15,2
1454 Budapester Str., Normannenstr.	17,1	30,5	28,1	84	562	15,5	10,7
1455 Morsestr., Burgundenstr.	12,8	38,1	32,8	100	826	17,3	12,7
1456 Huldstr., Neulichtenhofstr.	14,4	45,1	18,4	82	670	14,0	19,7
1457 Burgundenstr., Frankenstr.	16,2	37,8	31,4	148	757	14,9	15,2
<b>15 Gugelstraße</b>	12,1	39,6	26,6	929	4 471	22,3	10,5
1550 Seuffertstr., Gugelstr.	11,7	38,3	27,7	232	959	24,1	9,4
1551 Steinheilstr., Helmholtzstr.	15,0	42,8	28,4	138	761	20,2	15,5
1552 Vogelweiherstr., GauBstr.	10,9	42,4	26,4	181	889	23,2	9,9
1553 Schwabenstr., Sperlingstr.	10,4	38,6	25,2	184	939	20,1	9,7
1554 Wattstr., Voltastr.	13,8	37,4	25,7	194	923	23,3	8,8
<b>16 Steinbühl</b>	11,1	40,1	24,5	1 606	7 301	21,1	11,2
1650 Tunnelstr., Siemensplatz	13,0	39,7	27,0	278	1 106	22,1	10,1
1651 Obere Mentergasse, Melanchthonplatz	12,1	40,3	28,0	280	1 114	21,3	10,8
1652 An den Rampen, Gebhard-Ott-Str.	10,0	41,3	23,1	298	1 288	25,2	8,4
1653 Volkmannstr., Geißlerstr.	8,7	41,9	21,0	227	1 003	17,6	11,3
1654 Helingstr., Munkerstr.	11,0	38,9	27,0	212	914	21,4	13,5
1655 Linnestr., Leibnizstr.	11,9	39,8	22,2	170	979	20,9	10,7
1656 Herschelstr., Schleidenstr.	11,7	37,9	24,0	141	897	17,6	14,9
<b>17 Gibitzenhof <sup>2)</sup></b>	12,5	35,4	29,0	451	2 769	14,8	13,7
1750 Industriestr., Maybachstr.	9,6	30,4	33,5	166	993	11,4	10,4
1751 Pfälzerstr., Alemannenstr.	15,5	37,6	26,8	160	812	18,0	12,2
1752 Freiburger Str., Meisenstr.	14,5	42,0	23,3	125	964	15,7	18,3
<b>19 Schweinau</b>	15,8	31,5	34,3	686	2 423	12,8	11,9
1950 Hans-Schmidt-Str., Waldaustr.	15,9	26,6	38,3	142	748	9,0	12,2
1951 Eisenstr., Lochnerstr.	16,1	35,9	27,8	311	794	14,0	11,8
1952 Eisenstr., Kreuzsteinstr.	15,3	32,3	36,6	233	881	15,0	11,7

## noch: Strukturdaten - Weiterer Innenstadtgürtel Süd

Statistische Bezirke und Stimmbezirke	noch Haushalte		Arbeitslose SGB II+III je 100 Einwohner im Alter von 15 bis unter 65 Jahre	Leistungsempfänger SGB II		
	Allein- erziehende	Haushalte mit Kindern		Erwerbsfähige Leistungsbe- rechtigte je 100 Einwohner im Alter von 15 bis unter 65 Jahre	Personen in Bedarfs- gemeinschaften	Anteil der Bedarfsgemein- schaften mit Kindern an allen Haushalten mit Kindern
	24	25		26	27	28
<b>10 Ludwigsfeld</b>	6,2	16,7	9,1	14,8	1 614	30,7
1050 Schultheißallee, Dutzensteichstr.	2,3	9,1	3,4	3,1	40	10,7
1051 Scharerstr., Weddigenstr.	4,9	13,9	8,9	15,4	160	33,3
1052 Parsberger Str., Regensburger Str.	12,2	24,2	9,6	17,5	243	31,5
1053 Bestelmeyerstr., Velburger Str.	6,2	16,3	8,0	10,9	136	24,4
1054 Peterstr., Schloßstr.	7,2	17,5	10,5	17,5	342	39,5
1055 Neubleiche, Schanzenstr.	7,5	21,9	9,7	17,4	340	34,2
1056 Vordere Cramergasse, Gottfriedstr.	4,2	14,4	11,4	18,0	353	29,0
<b>11 Glockenhof</b>	4,2	15,0	7,7	13,2	2 295	25,0
1150 Heideloffplatz, Scheurlstr.	5,3	21,3	10,3	17,4	460	29,2
1151 Strauchstr., Harsdörfferplatz	5,9	18,3	10,7	20,1	380	35,8
1152 Regensburger Str., Sophienstr.	2,6	10,8	8,0	13,0	200	25,0
1153 Harsdörfferstr., Herbartstr.	4,6	13,2	6,9	12,4	172	22,3
1154 Anton-Müller-Platz, Hintere Bleiweißst.	3,6	10,9	7,1	12,8	243	38,3
1155 Sybelstr., Hallerhüttenstr.	4,5	11,7	5,7	8,9	81	21,3
1156 Hainstr., Erdastr.	5,1	19,1	5,0	8,4	118	14,7
1157 Wilhelminenstr., Forsthoferstr.	3,6	14,7	6,9	12,1	196	18,3
1158 Siglindenstr., Nibelungenstr.	4,1	16,4	6,9	12,0	163	23,4
1159 Wilhelm-Spaeth-Str., Lichtenhofstr.	2,6	12,8	5,3	8,2	94	14,3
1160 Forsthoferstr., Wilhelm-Spaeth-Str.	4,1	13,2	8,3	12,9	188	21,2
<b>12 Guntherstraße</b>	3,8	14,8	4,4	6,4	225	10,7
1250 Brunhildstr., Tristanstr.	4,4	14,2	5,5	9,0	143	18,7
1251 Lohengrinstr., Markomannenstr.	2,9	16,0	2,6	1,3	9	0,0
1252 Wodanstr., Guntherstr.	3,9	14,4	4,5	7,5	73	11,4
<b>13 Galgenhof</b>	4,6	15,7	8,8	15,3	2 807	27,0
1350 Tafelfeldstr., Siebenkeesstr.	4,6	15,2	8,9	17,2	375	34,0
1351 Körnerstr., Maffeiplatz	3,9	15,3	7,5	12,1	186	18,6
1352 Bönerstr., Ammanstr.	3,7	15,3	7,1	12,0	192	22,0
1353 Celtisstr., Aufseßplatz	3,6	14,2	9,6	15,8	284	28,7
1354 Anne-Frank-Str., Annastr.	3,9	14,9	7,5	14,4	256	26,6
1355 Kopernikusstr., Hartmutstr.	6,8	20,4	7,8	14,5	295	24,5
1356 Wölkernstr., Bulmannstr.	5,1	18,3	10,0	17,6	371	27,8
1357 Humboldtplatz, Paulstr.	4,9	15,3	8,3	14,1	261	24,9
1358 Galgenhofstr., Breitscheidstr.	4,8	14,4	9,4	16,4	296	29,4
1359 Hinterm Bahnhof, Wendlerstr.	4,4	14,1	11,3	17,3	291	32,0
<b>14 Hummelstein</b>	4,1	15,1	7,5	12,4	1 282	24,1
1450 Schuckertplatz, Budapester Platz	4,9	13,3	6,5	10,7	143	27,8
1451 Ajtoschstr., Lutherplatz	3,0	11,7	7,9	12,7	137	18,1
1452 Gudrunstr., Kleestr.	3,4	14,9	7,6	11,4	164	20,0
1453 Jean-Paul-Platz, Sperberstr.	5,7	20,3	7,9	15,2	224	29,5
1454 Budapester Str., Normannenstr.	4,6	16,7	4,0	6,3	66	14,9
1455 Morsestr., Burgundenstr.	4,8	16,0	11,1	17,5	252	29,5
1456 Huldstr., Neulichtenhofstr.	1,9	11,8	4,9	8,5	94	17,7
1457 Burgundenstr., Frankenstr.	4,4	16,9	8,7	14,5	202	28,9
<b>15 Gugelstraße</b>	5,9	16,4	10,9	17,7	1 406	34,8
1550 Seuffertstr., Gugelstr.	5,6	17,8	11,9	20,4	360	37,4
1551 Steinheilstr., Helmholtzstr.	5,0	13,0	9,5	14,2	166	29,3
1552 Vogelweiherstr., Gaußstr.	5,6	15,1	11,0	16,0	257	35,1
1553 Schwabenstr., Sperlringstr.	5,8	17,3	11,8	18,7	321	36,4
1554 Wattstr., Voltastr.	7,2	18,3	10,0	17,8	302	33,7
<b>16 Steinbühl</b>	6,1	17,4	10,4	19,1	2 387	33,0
1650 Tunnelstr., Siemensplatz	4,2	15,4	10,2	17,2	309	28,2
1651 Obere Mentergasse, Melanchthonplatz	5,7	16,2	11,2	19,7	340	24,4
1652 An den Rampen, Gebhard-Ott-Str.	5,5	15,9	12,4	20,9	470	34,1
1653 Volkmanstr., Geißlerstr.	9,9	21,8	11,4	23,0	421	42,5
1654 Helingstr., Munkerstr.	4,3	16,3	7,3	15,5	242	29,5
1655 Linnestr., Leibnizstr.	8,2	19,2	10,3	19,2	347	39,9
1656 Herschelstr., Schleidenstr.	5,4	17,7	8,5	17,0	258	28,3
<b>17 Gibitzenhof<sup>2)</sup></b>	7,6	22,1	11,7	19,1	1 006	29,8
1750 Industriestr., Maybachstr.	11,1	30,6	12,5	22,3	529	33,9
1751 Pfälzerstr., Alemannenstr.	6,8	18,8	11,5	18,6	271	35,3
1752 Freiburger Str., Meisenstr.	4,7	16,0	10,7	15,1	206	16,2
<b>19 Schweinau</b>	5,9	19,5	10,4	17,8	800	29,0
1950 Hans-Schmidt-Str., Waldastr.	6,0	22,5	11,9	20,4	303	31,0
1951 Eisenstr., Lochnerstr.	6,0	17,8	10,4	18,1	261	33,3
1952 Elisenstr., Kreuzsteinstr.	5,8	18,6	8,9	15,1	236	23,2

**Tab. 1.3: Strukturdaten - Weiterer Innenstadtgürtel West/Nord/Ost**

Statistische Bezirke und Stimmbezirke	Bevölkerung mit Haupt- wohnung am 30.06.2013 insgesamt	Deutsche												
		insgesamt	darunter mit Migrations- hintergrund	Verände- rung 2013 - 2008	Frauen	18 Jahre und älter	Veränderung der ab 18-Jährigen ggü. 30.06.08	65 Jahre und älter						
									Zahl	Zahl	%	%	%	%
									1	2	3	4	5	6
<b>20 St. Leonhard</b>	14 275	9 358	4 179	4,7	51,8	79,2	2,6	19,4						
2050 Rothenburger Str., Schnepfenhorststr.	1 352	1 059	353	-4,2	52,8	86,7	-4,1	25,1						
2051 Konstanzenstr., Blücherstr.	1 561	1 150	445	-0,3	51,7	83,7	-2,5	22,7						
2052 Orffstr., Geisseestr.	1 564	1 045	430	-1,2	53,2	82,4	1,1	21,1						
2053 Gernotstr., Zollerstr.	1 535	1 152	645	-0,3	52,2	78,2	-2,8	25,7						
2054 Felixstr., Leopoldstr.	1 418	1 011	408	3,1	52,6	79,9	0,4	24,4						
2055 Otmarstr., Grünstr.	1 979	1 158	474	3,6	49,9	77,1	-0,8	18,0						
2056 Schwabacher Str., Hermannstr.	1 872	1 057	439	6,9	49,3	79,1	6,0	11,5						
2057 Schlachthofstr., Webersgasse	2 994	1 726	985	25,3	52,3	71,6	22,1	11,4						
<b>21 Sündersbühl</b>	5 329	3 776	1 631	1,1	50,9	83,7	0,4	24,7						
2150 Bernadottestr., Söderblomstr.	1 096	982	338	-5,9	55,1	89,4	-4,8	34,4						
2151 Herzog-Bernhard-Str., Nansenstr.	1 247	1 050	412	-7,2	53,2	85,8	-8,2	33,2						
2152 Witschelstr., Holzschuherstr.	1 691	901	414	3,3	44,1	80,7	4,5	11,1						
2153 Bertha-von-Suttner-Str., Zweigstr.	1 295	843	467	22,7	50,3	77,5	19,4	17,3						
<b>22 Bärenschanze</b>	9 701	5 637	1 877	13,4	50,1	80,8	11,6	13,0						
2250 Veit-Stoß-Platz, Austr.	1 887	1 169	324	4,6	50,1	83,8	3,9	8,2						
2251 Murrstr., Paumgartnerstr.	1 873	1 065	499	4,2	50,8	77,0	-1,6	14,0						
2252 Adam-Klein-Str., Nützelstr.	1 868	905	374	10,9	51,4	78,1	7,0	15,6						
2253 Denisstr., Glockendonstr.	1 636	867	269	8,4	49,4	82,6	11,4	8,5						
2254 Mannertstr., Troststr.	2 437	1 631	411	34,5	49,3	81,7	33,1	16,6						
<b>23 Sandberg</b>	10 585	8 440	2 014	1,7	53,8	86,7	1,8	19,0						
2350 Poppenreuther Str., Fleischmannstr.	1 180	947	260	3,0	53,9	88,3	2,0	23,9						
2351 Kirschgartenstr., Poppelstr.	1 377	1 073	320	3,1	53,8	85,3	2,3	19,5						
2352 Franzstr., Wiesentalstr.	1 554	1 134	270	0,9	53,8	87,7	0,3	15,1						
2353 Amalienstr., Sandbergstr.	1 235	990	182	-0,5	54,3	90,6	-0,4	18,4						
2354 Äußere Großweidenmühlstr., Steinstr.	1 180	993	197	-1,7	53,6	88,4	-2,6	18,1						
2355 Adelgundenstr., Julienstr.	1 252	956	223	-1,3	54,3	86,6	-1,5	19,8						
2356 Gottliebstr., Krugstr.	1 334	1 076	280	0,2	53,4	82,3	0,2	17,1						
2357 Christoph-Weiß-Str., Helenenstr.	1 473	1 271	282	8,5	53,7	85,0	13,0	20,9						
<b>24 Bielingplatz</b>	4 914	4 189	833	1,1	54,0	88,0	1,0	21,9						
2450 Vogelherdstr., Prof.-Ernst-Nathan-Str.	1 193	1 010	156	-1,3	54,5	88,7	-2,3	21,4						
2451 Hallerstr., Rilkestr.	1 259	1 018	245	1,5	51,9	89,1	4,5	16,6						
2452 Hufelandstr., Juvenellstr.	1 218	1 069	227	-1,3	53,9	84,8	-3,5	29,2						
2453 Bielingplatz, Friedrich-Ebert-Platz	1 244	1 092	205	5,4	55,5	89,5	5,6	20,1						
<b>25 Uhlandstraße</b>	10 588	8 434	2 304	-1,5	52,3	84,1	-1,5	16,4						
2550 Cranachstr., Gärtnerstr.	1 554	1 175	324	0,3	51,1	88,6	-0,6	17,2						
2551 Kleinreuther Weg, Schäufeleinstr.	1 637	1 195	594	-1,8	51,4	75,1	-	15,1						
2552 Harrichstr., Riemenschneiderstr.	1 826	1 373	585	-0,1	51,4	79,8	-0,4	13,0						
2553 Innerer Kleinreuther Weg, Pilotstr.	1 449	1 159	171	-3,4	51,4	87,7	-2,3	12,9						
2554 Uhlandstr., Kaulbachstr.	1 444	1 249	189	-2,8	52,4	84,1	-2,6	13,6						
2555 Innere Kobergerstr., Meuschelstr.	1 152	970	168	-2,7	53,2	86,6	-3,2	14,0						
2556 Wilderstr., Kobergerplatz	1 526	1 313	273	-0,2	55,3	88,0	-1,8	27,8						
<b>26 Maxfeld</b>	9 440	7 892	1 750	-1,0	53,7	89,3	-0,9	24,9						
2650 Schlüsselfelderstr., Schmausengartenst	1 307	1 065	243	2,4	53,3	90,0	3,3	18,6						
2651 Friedenstr., Goethestr.	1 363	1 128	271	-0,2	56,1	90,0	-1,2	19,2						
2652 Parkstr., Am Stadtpark	1 415	1 166	199	2,6	54,9	88,9	3,1	26,2						
2653 Am Stadtpark, Bayreuther Str.	1 213	1 033	222	4,1	57,0	89,9	1,6	40,2						
2654 Avenariusstr., Friedenstr.	1 694	1 379	352	-2,9	51,1	89,6	-1,7	16,7						
2655 Neue Hegelstr., Kantstr.	1 242	1 047	203	-5,1	49,6	88,6	-2,8	18,1						
2656 Schopenhauerstr., Attinghausenstr.	1 206	1 074	260	-6,9	54,6	88,3	-7,9	38,1						
<b>27 Veilhof</b>	11 322	9 015	2 121	1,6	51,8	87,9	1,8	18,4						
2750 Bauvereinstr., Zeiss-Str.	1 432	1 118	259	1,3	54,5	90,3	0,7	21,2						
2751 Riehstr., Veilhofstr.	976	834	165	-8,1	55,6	87,2	-10,7	30,6						
2752 Ludwig-Feuerbach-Str., Siebmacherstr.	1 523	1 235	308	3,0	50,9	90,2	2,8	18,6						
2753 Martin-Behaim-Str., Deichslerstr.	1 685	1 358	315	9,7	50,3	89,6	9,1	19,1						
2754 Martin-Behaim-Str., Fichtestr.	1 459	1 150	299	2,0	51,2	87,1	2,0	15,4						
2755 Olof-Palme-Platz, Fenitzerplatz	1 391	1 147	239	-0,7	51,1	88,1	0,9	16,4						
2756 Am Messehaus, Fröbelstr.	1 695	1 219	289	2,6	49,5	84,2	7,4	12,5						
2757 Wieselerstr., Deumentenstr.	1 161	954	247	0,1	52,8	85,8	-1,2	16,8						
<b>28 Tullnau</b>	3 902	3 034	979	-0,6	50,0	81,5	0,0	18,8						
2850 Kressengartenstr., Tullnaustr.	1 283	948	304	4,1	44,8	90,6	4,5	22,3						
2851 Teutonenstr., Wurfbeinstr.	1 307	1 035	359	-7,1	52,7	78,5	-4,9	17,7						
2852 Dagmarstr., Erhardstr.	1 312	1 051	316	2,4	52,0	76,4	0,8	16,8						
<b>29 Gleißhammer</b>	6 177	5 463	1 258	1,9	53,1	83,4	1,6	22,3						
2950 Ursulastr., Philipp-Kittler-Str.	1 259	1 144	196	-3,0	56,0	90,1	-4,1	35,5						
2951 Spiegelauer Str., Metthingstr.	1 610	1 474	237	-0,8	52,1	81,1	-0,5	21,0						
2952 Komotauer Str., Schöpfstr.	1 342	1 161	264	-4,0	53,6	85,3	-1,8	19,7						
2953 Sudetendeutsche Str., Pastoriusstr.	1 001	848	402	29,7	52,6	71,7	26,9	10,6						
2954 Bertastr., Karlsbader Str.	965	836	159	0,6	50,7	87,4	1,5	21,8						

## noch: Strukturdaten - Weiterer Innenstadtgürtel West/Nord/Ost

Statistische Bezirke und Stimmbezirke	noch Deutsche		Menschen mit Migrationshintergrund <sup>1)</sup>					
	Wohndauer in der Wohnung < 3 Jahre	Wohndauer in der Wohnung > 10 Jahre	insgesamt	mit Bezugsland ...			18 Jahre und älter	Verände- rung der ab 18-Jähri- gen ggü. 30.06.08
				Rumänien	Russland, Ukraine, Kasach- stan	Türkei		
	%	%	Zahl	%	%	%	%	
9	10	11	12	13	14	15	16	
<b>20 St. Leonhard</b>	30,0	38,3	9 096	11,8	15,9	18,5	76,5	13,6
2050 Rothenburger Str., Schnepfenhorststr.	21,1	47,9	646	15,2	10,1	16,9	79,6	5,5
2051 Konstanzenstr., Blücherstr.	20,3	50,2	856	23,1	10,0	16,5	74,5	18,4
2052 Orffstr., Geisseestr.	29,5	36,7	949	12,1	11,1	24,7	79,1	0,4
2053 Gernotstr., Zollerstr.	27,3	37,9	1 028	15,9	20,9	15,0	73,6	11,0
2054 Felixstr., Leopoldstr.	29,8	42,6	815	7,9	23,6	20,4	76,1	10,9
2055 Otmarstr., Grünstr.	30,7	40,0	1 295	8,0	15,5	20,2	76,8	3,9
2056 Schwabacher Str., Hermannstr.	34,8	33,1	1 254	12,7	10,3	15,8	77,4	5,8
2057 Schlachthofstr., Webersgasse	40,9	25,0	2 253	7,5	20,2	18,5	76,1	38,6
<b>21 Sündersbühl</b>	28,8	40,8	3 184	12,9	18,9	14,6	79,7	4,7
2150 Bernadottestr., Söderblomstr.	26,8	50,1	452	18,8	31,6	6,9	83,4	-4,6
2151 Herzog-Bernhard-Str., Nansenstr.	24,4	51,1	609	19,0	19,5	13,8	81,1	1,2
2152 Witschelstr., Holzschuherstr.	40,5	27,6	1 204	11,0	12,1	15,9	80,5	3,4
2153 Bertha-von-Suttner-Str., Zweigstr.	24,1	31,1	919	8,5	21,0	17,1	76,0	15,6
<b>22 Bärenschanze</b>	40,4	27,8	5 941	6,4	8,6	13,1	77,9	9,4
2250 Veit-Stoß-Platz, Austr.	36,5	32,5	1 042	5,1	8,6	16,5	79,4	0,5
2251 Murrstr., Paumgartnerstr.	31,9	33,8	1 307	7,6	8,8	19,7	74,8	8,1
2252 Adam-Klein-Str., Nützelstr.	35,1	33,4	1 337	5,8	5,5	9,7	76,2	8,1
2253 Denisstr., Glockendonstr.	39,8	30,1	1 038	4,9	9,6	10,2	80,5	2,0
2254 Mannertstr., Troststr.	52,0	16,2	1 217	8,1	10,9	9,2	79,6	30,6
<b>23 Sandberg</b>	32,0	36,7	4 159	6,8	12,5	15,3	80,9	3,9
2350 Poppenreuther Str., Fleischmannstr.	26,4	45,7	493	7,9	23,7	10,5	80,5	-2,2
2351 Kirschgartenstr., Poppelstr.	35,2	33,2	624	7,5	17,0	13,6	80,8	13,5
2352 Franzstr., Wiesentalstr.	35,8	31,1	690	6,2	6,2	16,4	81,3	-0,9
2353 Amalienstr., Sandbergstr.	34,1	38,0	427	6,1	4,7	12,2	83,8	8,2
2354 Äußere Großweidenmühlstr., Steinstr.	30,4	36,1	384	7,3	13,5	9,6	85,4	15,5
2355 Adelgundenstr., Julienstr.	31,4	37,7	519	5,4	11,6	15,2	82,1	9,8
2356 Gottliebstr., Krugstr.	28,2	36,2	538	6,5	13,9	16,9	78,6	-2,1
2357 Christoph-Weiß-Str., Helenenstr.	33,7	37,3	484	7,4	9,9	26,4	75,8	-4,9
<b>24 Bielingsplatz</b>	30,8	39,6	1 558	9,1	13,0	12,6	81,8	8,1
2450 Vogelherdstr., Prof.-Ernst-Nathan-Str.	31,0	41,5	339	7,1	6,5	9,7	84,1	4,0
2451 Hallerstr., Rilkestr.	33,4	31,6	486	7,0	21,2	9,5	82,5	-1,7
2452 Hufelandstr., Juvenellstr.	24,0	48,5	376	10,4	12,5	17,8	79,5	9,5
2453 Bielingsplatz, Friedrich-Ebert-Platz	34,9	36,5	357	12,3	8,4	14,3	81,2	28,9
<b>25 Uhlandstraße</b>	30,5	37,2	4 458	8,7	13,6	18,0	78,8	6,3
2550 Cranachstr., Gärtnerstr.	30,6	39,1	703	10,1	12,5	19,5	84,5	8,6
2551 Kleinreuther Weg, Schäufeleinstr.	23,6	39,5	1 036	5,9	16,1	21,6	70,5	8,1
2552 Harrichstr., Riemenschneiderstr.	28,6	36,6	1 038	7,4	20,0	26,4	79,1	7,6
2553 Innerer Kleinreuther Weg, Pilotstr.	37,2	32,5	461	6,5	7,4	12,6	85,7	-0,5
2554 Uhlandstr., Kaulbachstr.	27,9	39,9	384	11,2	8,3	9,9	78,9	5,9
2555 Innere Kobergerstr., Meuschelstr.	34,1	38,1	350	10,9	7,4	6,9	78,0	-4,9
2556 Wilderstr., Kobergerplatz	32,4	35,0	486	14,4	10,3	9,9	81,9	13,1
<b>26 Maxfeld</b>	30,9	40,2	3 298	10,8	14,8	12,9	83,9	7,4
2650 Schlüsselfelderstr., Schmausengartenstr.	28,4	39,5	485	12,6	17,1	17,7	83,5	3,1
2651 Friedenstr., Goethestr.	33,5	38,5	506	11,5	15,0	9,3	85,4	10,8
2652 Parkstr., Am Stadtpark	35,3	33,5	448	4,5	15,8	10,3	85,3	3,8
2653 Am Stadtpark, Bayreuther Str.	27,1	45,3	402	11,9	9,2	9,5	81,6	14,3
2654 Avenariusstr., Friedenstr.	36,5	35,0	667	10,8	13,8	16,0	86,4	-
2655 Neue Hegelstr., Kantstr.	30,5	42,5	398	11,3	12,6	13,6	82,9	17,0
2656 Schopenhauerstr., Attinghausenstr.	22,6	49,7	392	13,0	20,2	12,0	80,1	11,7
<b>27 Veilhof</b>	33,0	36,6	4 428	9,4	15,5	12,2	81,0	8,7
2750 Bauvereinstr., Zeiss-Str.	38,0	38,6	573	7,7	22,5	9,8	82,4	15,7
2751 Riehlstr., Veilhofstr.	38,4	27,5	307	9,4	10,1	9,8	79,5	8,0
2752 Ludwig-Feuerbach-Str., Siebmacherstr.	32,7	37,0	596	7,2	16,1	12,4	83,4	9,7
2753 Martin-Behaim-Str., Deichslerstr.	33,2	37,5	642	11,8	14,2	10,0	81,3	4,8
2754 Martin-Behaim-Str., Fichtestr.	34,0	37,7	608	12,0	17,8	16,1	79,8	-2,4
2755 Olof-Palme-Platz, Fenitzerplatz	28,0	39,4	483	11,4	16,8	8,1	83,0	6,1
2756 Am Messehaus, Fröbelstr.	31,8	33,6	765	6,3	10,5	18,0	78,4	11,9
2757 Wieselerstr., Deumentenstr.	28,7	39,6	454	10,4	15,9	9,0	80,6	20,8
<b>28 Tullnau</b>	25,8	41,7	1 847	6,8	15,6	17,3	76,9	4,3
2850 Kressengartenstr., Tullnaustr.	28,3	38,1	639	6,4	18,3	10,0	84,8	11,5
2851 Teutonenstr., Wurfbeinstr.	24,4	45,1	631	8,2	16,0	18,5	73,9	-3,9
2852 Dagmarstr., Erhardstr.	24,8	41,5	577	5,7	12,1	24,1	71,4	5,6
<b>29 Gleibhammer</b>	23,2	44,6	1 972	8,4	16,7	15,8	76,6	9,5
2950 Ursulastr., Philipp-Kittler-Str.	26,4	47,7	311	10,6	14,5	13,2	85,2	3,9
2951 Spiegelauer Str., Metthingstr.	16,9	54,7	373	5,1	16,1	13,4	77,2	-1,4
2952 Komotauer Str., Schöpfstr.	23,0	49,1	445	9,7	9,0	20,0	80,9	10,4
2953 Sudetendeutsche Str., Pastoriusstr.	23,2	17,2	555	7,4	27,2	14,2	67,4	29,0
2954 Bertastr., Karlsbader Str.	30,1	43,9	288	10,1	11,5	18,4	77,8	3,2



## noch: Strukturdaten - Weiterer Innenstadtgürtel West/Nord/Ost

Statistische Bezirke und Stimmbezirke	noch Menschen mit Migrationshintergrund <sup>1)</sup>				Haushalte insgesamt	und zwar	
	65 Jahre und älter	Wohndauer in der Wohnung < 3 Jahre	Wohndauer in der Wohnung > 10 Jahre	nicht deutsche EU-Bürger insgesamt		1-Personenhaushalte mit Personen im Alter von .... bis unter .... Jahre	
						18 - 35	65 und mehr
	%	%	%	Zahl		Zahl	%
17	18	19	20	21	22	23	
<b>20 St. Leonhard</b>	12,0	36,2	26,8	2 080	7 187	15,8	11,2
2050 Rothenburger Str., Schnepfenhorststr.	12,2	27,2	34,7	137	766	18,1	13,7
2051 Konstanzenstr., Blücherstr.	10,0	38,6	24,6	105	683	8,2	13,3
2052 Orffstr., Geisseestr.	12,2	34,0	30,9	218	858	17,4	11,4
2053 Gernotstr., Zollerstr.	13,7	32,4	26,1	132	683	9,2	13,9
2054 Felixstr., Leopoldstr.	13,5	32,3	24,3	155	757	14,5	17,2
2055 Otmarstr., Grünstr.	12,0	31,9	32,2	354	990	16,4	10,2
2056 Schwabacher Str., Hermannstr.	10,0	40,0	26,7	458	990	18,6	8,3
2057 Schlachthofstr., Webersgasse	12,5	42,5	21,8	521	1 460	18,8	7,3
<b>21 Sündersbühl</b>	14,0	35,9	29,3	696	2 895	14,5	16,4
2150 Bernadottestr., Söderblomstr.	25,2	31,4	40,7	54	646	11,5	25,4
2151 Herzog-Bernhard-Str., Nansenstr.	21,7	30,5	38,8	81	697	8,8	24,4
2152 Witschelstr., Holzschuherstr.	8,4	42,8	22,9	392	944	20,8	7,2
2153 Bertha-von-Suttner-Str., Zweigstr.	10,7	32,5	25,9	169	608	14,6	11,8
<b>22 Bärenschanze</b>	11,1	42,2	27,5	2 428	5 095	22,2	7,6
2250 Veit-Stoß-Platz, Austr.	13,7	38,9	28,6	405	1 124	26,4	6,6
2251 Murrstr., Paumgartnerstr.	9,5	35,8	26,4	409	964	17,7	8,4
2252 Adam-Klein-Str., Nützelstr.	10,5	42,7	28,9	613	1 003	19,7	9,1
2253 Denisstr., Glockendonstr.	12,1	37,9	35,6	508	935	22,4	7,8
2254 Mannertstr., Troststr.	10,1	55,3	19,0	493	1 069	23,9	6,5
<b>23 Sandberg</b>	14,0	32,6	35,0	931	6 491	23,8	12,0
2350 Poppenreuther Str., Fleischmannstr.	16,4	28,2	40,2	87	710	18,3	14,9
2351 Kirschgartenstr., Poppelstr.	12,3	32,4	32,9	114	818	21,8	14,4
2352 Franzstr., Wiesentalstr.	14,5	38,4	30,1	180	987	26,3	9,7
2353 Amalienstr., Sandbergstr.	13,3	37,5	35,1	150	858	28,0	12,6
2354 Äußere Großweidenmühlstr., Steinstr.	15,4	37,5	32,3	114	773	27,0	10,2
2355 Adelgundenstr., Julienstr.	13,9	35,1	31,6	101	757	23,2	11,8
2356 Gottliebstr., Krugstr.	14,5	26,2	36,8	109	781	23,2	12,4
2357 Christoph-Weiß-Str., Helenenstr.	12,4	25,4	43,4	76	807	21,6	11,0
<b>24 Bielingsplatz</b>	17,8	38,3	29,1	294	3 026	22,2	13,5
2450 Vogelherdstr., Prof.-Ernst-Nathan-Str.	15,6	37,5	33,0	85	777	26,3	12,2
2451 Hallerstr., Rilkestr.	16,5	35,8	27,0	101	740	21,6	8,2
2452 Hufelandstr., Juvenellstr.	25,0	34,6	33,5	44	686	15,3	18,7
2453 Bielingsplatz, Friedrich-Ebert-Platz	14,0	46,5	23,5	64	823	24,8	15,2
<b>25 Uhlandstraße</b>	13,1	34,7	32,5	784	6 215	20,7	10,7
2550 Cranachstr., Gärtnerstr.	14,5	34,3	34,0	147	1 023	28,1	11,4
2551 Kleinreuther Weg, Schäufeleinstr.	8,6	28,7	30,7	123	826	13,2	12,5
2552 Harrichstr., Riemenschneiderstr.	14,6	28,2	40,0	122	1 039	18,4	9,3
2553 Innerer Kleinreuther Weg, Pilotystr.	11,1	45,8	29,9	138	909	26,4	6,7
2554 Uhlandstr., Kaulbachstr.	15,6	39,8	33,6	105	851	17,7	9,5
2555 Innere Kobergerstr., Meuschelstr.	10,6	45,4	27,7	65	683	22,4	11,1
2556 Wilderstr., Kobergerplatz	19,3	39,5	23,0	84	884	17,8	14,7
<b>26 Maxfeld</b>	17,0	36,7	30,6	632	5 922	22,6	14,4
2650 Schlüsselfelderstr., Schmausengartenst	16,1	27,4	37,9	91	865	25,9	13,5
2651 Friedenstr., Goethestr.	15,2	39,5	26,3	92	936	26,5	13,1
2652 Parkstr., Am Stadtpark	17,6	40,0	30,8	139	850	24,2	13,9
2653 Am Stadtpark, Bayreuther Str.	24,4	40,8	31,1	77	712	13,8	21,9
2654 Avenariusstr., Friedenstr.	11,4	39,3	26,8	89	1 113	24,7	9,2
2655 Neue Hegelstr., Kantstr.	15,3	37,2	30,7	95	784	26,5	11,0
2656 Schopenhauerstr., Attinghausenstr.	23,2	31,9	32,9	49	662	12,2	22,5
<b>27 Veilhof</b>	13,0	37,7	28,1	871	6 946	26,0	10,7
2750 Bauvereinstr., Zeiss-Str.	12,7	43,6	24,6	100	979	30,4	12,2
2751 Riehlstr., Veilhofstr.	18,2	48,9	20,5	60	451	27,7	8,6
2752 Ludwig-Feuerbach-Str., Siebmacherstr.	10,9	36,9	26,8	101	986	29,8	9,9
2753 Martin-Behaim-Str., Deichslerstr.	11,4	38,0	30,5	156	1 082	26,8	11,0
2754 Martin-Behaim-Str., Fichtestr.	14,6	30,3	33,9	96	923	27,0	10,4
2755 Olof-Palme-Platz, Fenitzerplatz	17,2	33,3	31,1	85	827	20,8	11,6
2756 Am Messehaus, Fröbelstr.	9,5	38,4	25,6	195	992	25,7	8,0
2757 Wieselerstr., Deumentenstr.	13,7	36,3	29,5	78	706	17,8	13,9
<b>28 Tullnau</b>	13,5	31,7	33,7	288	2 095	14,4	13,9
2850 Kressengartenstr., Tullnaustr.	15,6	39,0	25,0	118	760	13,6	15,4
2851 Teutonenstr., Wurfbeinstr.	11,6	26,8	39,5	85	670	13,9	13,0
2852 Dagmarstr., Erhardstr.	13,2	29,1	36,9	85	665	15,9	13,1
<b>29 Gleibhammer</b>	15,9	29,9	27,7	242	3 173	12,5	13,2
2950 Ursulastr., Philipp-Kittler-Str.	26,0	41,8	31,2	50	690	13,9	16,8
2951 Spiegelauer Str., Metthingstr.	17,4	21,7	43,2	55	808	9,8	13,5
2952 Komotauer Str., Schöpfstr.	17,1	31,2	38,9	59	708	12,0	13,4
2953 Sudetendeutsche Str., Pastoriusstr.	8,8	26,3	7,2	39	397	7,3	6,5
2954 Bertastr., Karlsbader Str.	14,9	32,6	26,0	39	570	19,1	13,0

## noch: Strukturdaten - Weiterer Innenstadtgürtel West/Nord/Ost

Statistische Bezirke und Stimmbezirke	noch Haushalte		Arbeitslose SGB II+III je 100 Einwohner im Alter von 15 bis unter 65 Jahre	Leistungsempfänger SGB II		
	Allein- erziehende	Haushalte mit Kindern		Erwerbsfähige Leistungsbe- rechtigte je 100 Einwohner im Alter von 15 bis unter 65 Jahre	Personen in Bedarfs- gemeinschaften	Anteil der Bedarfsgemein- schaften mit Kindern an allen Haushalten mit Kindern
<b>20 St. Leonhard</b>	6,0	21,1	9,2	15,9	2 257	25,8
2050 Rothenburger Str., Schneppenhorststr.	3,5	14,9	8,0	12,3	159	21,9
2051 Konstanzenstr., Blücherstr.	4,7	22,0	3,3	4,7	68	9,3
2052 Orffstr., Geisseestr.	5,4	17,5	9,7	14,7	212	20,7
2053 Gernotstr., Zollerstr.	6,6	24,3	10,7	17,9	263	26,5
2054 Felixstr., Leopoldstr.	5,5	18,6	8,4	14,5	200	30,5
2055 Otmarstr., Grünstr.	7,8	22,9	11,2	19,9	399	32,6
2056 Schwabacher Str., Hermannstr.	6,7	21,6	11,3	19,6	366	27,1
2057 Schlachthofstr., Webersgasse	6,8	24,2	9,3	18,7	590	28,9
<b>21 Sündersbühl</b>	5,6	17,5	10,5	17,1	830	25,8
2150 Bernadottestr., Söderblomstr.	3,7	13,0	8,1	9,2	79	16,7
2151 Herzog-Bernhard-Str., Nansenstr.	5,0	16,2	6,7	11,6	112	15,0
2152 Witschelstr., Holzschuherstr.	5,8	17,3	14,7	25,4	439	38,7
2153 Bertha-von-Suttner-Str., Zweigstr.	7,7	24,2	9,2	15,7	200	25,2
<b>22 Bärenschanze</b>	5,9	18,8	9,2	18,1	1 864	32,9
2250 Veit-Stoß-Platz, Austr.	5,2	14,1	8,8	18,1	359	32,7
2251 Murrstr., Paumgartnerstr.	5,9	22,6	10,4	17,9	380	33,0
2252 Adam-Klein-Str., Nützelstr.	7,1	21,2	12,8	25,7	490	39,9
2253 Denisstr., Glockendonstr.	6,0	17,0	9,1	20,5	344	36,5
2254 Mannertstr., Troststr.	5,3	19,7	6,2	10,8	291	23,2
<b>23 Sandberg</b>	4,5	13,5	7,0	10,5	1 083	19,2
2350 Poppenreuther Str., Fleischmannstr.	3,0	13,4	6,9	9,8	107	18,9
2351 Kirschgartenstr., Poppelstr.	4,6	15,2	6,6	10,9	151	22,6
2352 Franzstr., Wiesentalstr.	4,4	12,7	7,3	13,4	212	26,4
2353 Amalienstr., Sandbergstr.	4,1	9,9	6,7	8,8	96	11,8
2354 Äußere Großweidenmühlstr., Steinstr.	3,2	10,5	6,8	7,4	81	11,1
2355 Adelgundenstr., Julienstr.	5,2	12,8	8,0	11,5	148	24,7
2356 Gottliebstr., Krugstr.	5,6	16,3	6,9	10,8	143	17,3
2357 Christoph-Weiß-Str., Helenenstr.	6,1	17,5	6,9	10,4	145	17,0
<b>24 Bielingsplatz</b>	3,0	12,4	4,2	6,2	257	7,8
2450 Vogelherdstr., Prof.-Ernst-Nathan-Str.	3,2	11,6	4,3	5,9	62	11,1
2451 Hallerstr., Rilkestr.	2,4	12,2	4,3	7,8	86	10,0
2452 Hufelandstr., Juvenellstr.	3,5	15,7	4,0	5,5	49	3,7
2453 Bielingsplatz, Friedrich-Ebert-Platz	2,8	10,4	4,1	5,2	60	7,0
<b>25 Uhlandstraße</b>	5,7	16,4	7,2	12,1	1 311	23,6
2550 Cranachstr., Gärtnerstr.	3,4	10,2	7,4	13,1	206	31,7
2551 Kleinreuther Weg, Schäufeleinstr.	13,8	28,0	14,4	26,7	464	44,6
2552 Harrichstr., Riemenschneiderstr.	7,8	19,6	11,2	20,3	367	31,4
2553 Innerer Kleinreuther Weg, Pilotstr.	3,6	11,9	5,7	8,3	114	12,0
2554 Uhlandstr., Kaulbachstr.	4,2	17,5	2,8	3,1	42	4,0
2555 Innere Kobergerstr., Meuschelstr.	5,4	15,1	3,6	6,7	76	12,6
2556 Wilderstr., Kobergerplatz	2,0	13,6	3,0	3,1	42	6,7
<b>26 Maxfeld</b>	3,0	11,1	4,5	6,6	541	11,0
2650 Schlüsselfelderstr., Schmausengartenstr.	2,9	10,4	6,1	8,6	99	12,2
2651 Friedenstr., Goethestr.	3,0	9,3	5,8	8,1	112	20,7
2652 Parkstr., Am Stadtpark	2,9	11,5	5,0	6,8	78	8,2
2653 Am Stadtpark, Bayreuther Str.	2,8	11,0	4,5	6,5	61	14,1
2654 Avenariusstr., Friedenstr.	2,2	9,2	2,7	4,6	81	10,8
2655 Neue Hegelstr., Kantstr.	3,6	13,3	4,3	7,2	77	8,7
2656 Schopenhauerstr., Attinghausenstr.	4,4	14,7	3,1	4,0	33	4,1
<b>27 Veilhof</b>	3,9	13,4	5,7	8,9	1 014	18,6
2750 Bauvereinstr., Zeiss-Str.	3,3	9,7	6,8	11,0	155	27,4
2751 Riehlstr., Veilhofstr.	4,9	17,5	4,2	7,6	69	16,5
2752 Ludwig-Feuerbach-Str., Siebmacherstr.	2,8	10,8	6,8	10,8	153	17,9
2753 Martin-Behaim-Str., Deichslerstr.	3,0	11,7	4,5	6,8	117	16,5
2754 Martin-Behaim-Str., Fichtestr.	4,0	13,3	4,5	7,2	109	16,3
2755 Olof-Palme-Platz, Fenitzerplatz	3,4	13,7	5,2	6,8	93	15,0
2756 Am Messehaus, Fröbelstr.	5,2	17,1	6,3	10,6	207	21,2
2757 Wieselerstr., Deumentenstr.	5,4	16,9	7,1	9,7	111	17,6
<b>28 Tullnau</b>	6,5	20,1	10,0	17,3	654	25,9
2850 Kressengartenstr., Tullnaustr.	2,2	10,4	11,7	16,6	179	21,5
2851 Teutonenstr., Wurfbeinstr.	8,2	24,5	10,4	19,5	244	24,4
2852 Dagmarstr., Erhardstr.	9,6	26,8	8,0	15,9	231	29,2
<b>29 Gleibhammer</b>	4,1	20,0	4,6	7,1	384	9,6
2950 Ursulastr., Philipp-Kittler-Str.	2,0	11,4	4,7	5,7	47	5,1
2951 Spiegelauer Str., Metthingstr.	3,5	22,4	2,1	3,8	51	3,9
2952 Komotauer Str., Schöpfungstr.	4,1	18,4	3,2	4,8	65	8,5
2953 Sudetendeutsche Str., Pastoriusstr.	9,3	40,6	7,5	13,0	125	14,3
2954 Bertastr., Karlsbader Str.	4,0	14,7	7,3	11,0	96	19,0

**Tab. 1.4: Strukturdaten - Südöstliche und Südliche Außenstadt**

Statistische Bezirke und Stimmbezirke	Bevölkerung mit Haupt- wohnung am 30.06.2013 insgesamt	Deutsche						
		insgesamt	darunter mit Migrations- hintergrund	Verände- rung 2013 - 2008	Frauen	18 Jahre und älter	Veränderung der ab 18-Jährigen ggü. 30.06.08	65 Jahre und älter
1	2	3	4	5	6	7	8	
<b>30 Dutzendteich</b>	1 021	816	188	13,2	48,9	85,3	13,2	13,8
3050 Oskar-von-Miller-Str., Beuthener Str.	1 021	816	188	13,2	48,9	85,3	13,2	13,8
<b>31 Rangierbahnhof-Siedlung</b>	3 958	3 396	831	-0,1	51,9	84,0	-0,5	27,5
3150 Schnorrstr., Bauernfeldstr.	1 547	1 319	282	-2,4	49,8	82,2	-1,2	17,2
3151 Sonnenstr., Planetenring	1 334	1 144	323	1,9	53,8	85,2	0,9	34,1
3152 Jupiterwinkel, Saturnweg	1 077	933	226	1,0	52,4	85,2	-1,4	33,9
<b>32 Langwasser Nordwest</b>	7 491	6 538	3 128	-3,4	52,9	86,1	-3,3	32,2
3250 Neuselsbrunn	1 327	1 156	476	-4,8	52,5	86,7	-5,2	30,5
3251 Herzogstandstr., Hochgernstr.	1 363	1 128	739	-3,0	55,1	86,4	-3,7	32,5
3252 Grüntenweg, Zugspitzstr.	1 118	997	346	-3,0	53,4	93,7	-1,9	43,3
3253 Hochvogelring, Schneefernerring	1 277	1 171	477	-0,3	53,3	83,3	-1,1	34,8
3254 Brauneckweg, Scharfreiterrng	1 347	1 127	628	-4,8	50,8	81,4	-3,4	22,2
3255 Hochkalterstr., Untersbergstr.	1 059	959	462	-4,6	52,3	86,1	-4,4	31,2
<b>33 Langwasser Nordost</b>	6 892	6 250	2 908	1,4	52,3	80,5	0,7	24,1
3350 Bertolt-Brecht-Str., Kerschensteinerstr.	1 295	1 230	472	1,9	50,2	80,8	5,5	14,8
3351 Euckenweg, Thomas-Mann-Str.	1 710	1 419	789	2,4	51,3	70,0	-0,2	18,3
3352 Erich-Kästner-Weg, Zuckmayerweg	1 331	1 185	662	-4,7	52,8	83,0	-7,1	28,4
3353 Hans-Fallada-Str., Tucholskystr.	1 270	1 188	540	-2,5	55,1	85,4	-0,3	30,0
3354 Lina-Ammon-Str., Frank-Wedekind-Str.	1 286	1 228	445	11,0	52,0	85,3	6,4	30,5
<b>35 Altenfurt Nord</b>	1 254	1 083	253	-0,2	49,7	84,1	1,4	20,6
3550 Breslauer Str., Wohlaue Str.	1 254	1 083	253	-0,2	49,7	84,1	1,4	20,6
<b>36 Langwasser Südost <sup>2)</sup></b>	10 366	8 882	4 608	-3,1	53,7	82,5	-4,6	30,1
3650 Gleiwitzer Str., Salzbrunner Str.	1 403	1 193	387	-0,3	55,7	84,5	-4,1	37,2
3651 Jauerstr., Josef-Simon-Str.	943	906	192	-0,5	51,3	88,1	-1,8	47,6
3652 Liegnitzer Str., Gleiwitzer Str.	1 236	1 113	627	-3,0	52,0	83,3	-3,8	30,4
3653 Warmbrunner Str., Reinerzer Str.	1 372	1 097	531	-5,4	50,6	82,1	-6,6	24,1
3654 Heinrich-Böll-Platz, Striegauer Str.	1 282	1 084	623	-4,2	56,0	83,9	-3,8	29,2
3655 Ratiborstr., Giesbertsstr.	1 391	1 218	721	1,4	57,1	81,4	-1,3	32,6
3656 Glogauer Str., Giesbertsstr.	1 451	1 142	762	-5,3	53,0	80,6	-5,3	22,9
3657 Giesbertsstr., Windthorststr.	1 288	1 129	765	-7,0	53,1	77,4	-9,9	19,8
<b>37 Langwasser Südwest</b>	8 295	7 449	2 987	-3,2	53,4	87,5	-3,2	33,0
3750 Gensfelderweg, Neulandstr.	1 113	1 035	305	-2,6	55,0	84,9	-2,9	32,0
3751 Trebnitzer Str., Münsterberger Str.	1 299	1 112	392	-4,5	51,3	89,9	-3,6	27,2
3752 Namslauer Str., Strehlener Str.	1 171	1 087	481	-5,9	54,9	90,9	-2,8	37,2
3753 Dr.-Linnert-Ring, Schrammstr.	1 208	1 098	401	-3,5	55,1	87,8	-3,3	32,2
3754 Am Zollhaus, Bonhoefferstr.	1 248	1 121	427	-0,7	53,3	84,8	-3,7	31,1
3755 Görlitzer Str., Bernstädter Str.	1 054	943	469	-5,4	52,9	87,8	-6,8	34,4
3756 Ohlauer Str., Reichweinstr.	1 202	1 053	512	0,7	51,4	86,3	0,4	37,3
<b>38 Altenfurt, Moorenbrunn <sup>2)</sup></b>	8 298	7 735	1 298	0,0	51,4	84,7	0,7	27,8
3850 Habsburgerstr., Altenfurter Str.	1 484	1 385	230	4,3	51,3	84,2	7,3	21,6
3851 Wittelsbacherstr., Karl-Hertel-Str.	1 198	1 097	177	0,3	51,3	84,0	0,2	23,7
3852 Schreiberhauer Str., Krainer Str.	1 116	1 067	186	5,1	50,2	82,9	2,8	30,2
3853 Moorenbrunner Str., Am Tower	1 092	991	124	-1,8	51,1	86,4	1,5	24,8
3854 Klagenfurter Str., Radstädter Str.	1 156	1 072	198	-1,2	50,6	85,7	0,0	25,7
3855 Welfenstr., Hermann-Kolb-Str.	1 200	1 113	217	-3,2	53,0	83,7	-2,6	29,6
3856 Salzburger Str., Klagenfurter Str.	1 052	1 010	166	-4,0	52,0	86,4	-5,1	41,4
<b>40 Hasenbuck <sup>2)</sup></b>	4 347	3 158	1 160	3,1	51,6	80,7	0,6	22,0
4050 Gerberstr., Ingolstädter Str.	1 674	1 080	442	-1,8	54,1	82,2	-4,8	31,1
4051 Bozener Str., Defreggerstr.	1 183	1 023	310	15,6	51,2	79,0	9,8	17,2
4052 Gotenstr., Tiroler Str.	1 490	1 055	408	-2,0	49,6	80,9	-1,4	17,3
<b>43 Dianastraße <sup>2)</sup></b>	2 597	1 521	709	11,5	50,4	72,3	10,1	11,2
4350 Dianastr., Katzwanger Str.	2 597	1 521	709	11,5	50,4	72,3	10,1	11,2
<b>44 Trierer Straße</b>	5 053	4 760	708	-0,1	51,3	85,3	0,7	27,5
4450 Kettelerstr., Kornburger Str.	1 179	1 114	174	-3,5	50,7	86,3	-1,4	26,7
4451 Herpersdorfer Str., Schwarzenloher Str.	1 233	1 166	206	1,1	53,3	85,3	2,5	28,1
4452 Losheimer Str., Deidesheimer Str.	861	800	116	-1,6	49,0	87,4	-0,1	27,6
4453 Hilbringer Str., Friedrichsthaler Str.	907	858	111	0,2	50,5	82,5	-0,8	29,1
4454 Saarbrückener Str., Gersfelder Str.	873	822	101	4,2	52,3	85,0	4,0	26,2
<b>45 Gartenstadt</b>	7 447	6 881	1 018	-1,4	52,9	86,2	-0,8	30,1
4550 Sebalde-Heyden-Str., Paumannstr.	918	805	126	-2,7	54,5	89,7	-0,6	30,6
4551 Kindermannstr., Johann-Krieger-Str.	880	830	152	-4,2	54,3	91,1	-3,6	39,8
4552 Pfälzer-Wald-Str., Saarbrückener Str.	946	909	126	3,3	50,3	82,6	5,2	23,4
4553 Minervastr., Falkenhorst	986	944	104	-2,9	52,9	83,2	-2,4	24,3
4554 Karl-Rorich-Str., An der Schwarzlach	850	802	86	-3,7	57,0	88,7	-3,0	31,2
4555 Südwesttangente, Finkenbrunn	844	788	116	-2,6	53,9	87,1	-2,1	36,2
4556 Johann-Krieger-Str., Saarbrückener Str.	1 086	896	241	5,0	52,8	83,5	1,5	29,9
4557 Minervastr., Wacholderweg	937	907	67	-3,6	48,1	85,1	-1,2	27,7

## noch: Strukturdaten - Südöstliche und Südliche Außenstadt

Statistische Bezirke und Stimmbezirke	noch Deutsche		Menschen mit Migrationshintergrund <sup>1)</sup>					
	Wohndauer in der Wohnung < 3 Jahre	Wohndauer in der Wohnung > 10 Jahre	insgesamt	mit Bezugsland ...			18 Jahre und älter	Verände- rung der ab 18-Jähri- gen ggü. 30.06.08
				Rumänien	Russland, Ukraine, Kasach- stan	Türkei		
	%	%	Zahl	%	%	%	%	
9	10	11	12	13	14	15	16	
<b>30 Dutzensteich</b>	32,5	33,5	393	11,2	8,4	12,7	77,4	36,3
3050 Oskar-von-Miller-Str., Beuthener Str.	32,5	33,5	393	11,2	8,4	12,7	77,4	36,3
<b>31 Rangierbahnhof-Siedlung</b>	22,5	49,7	1 393	6,2	16,5	30,8	76,0	21,7
3150 Schnorrstr., Bauernfeindstr.	24,2	42,0	510	8,8	6,9	31,8	74,7	3,0
3151 Sonnenstr., Planetenring	21,2	54,6	513	5,1	24,2	31,0	75,4	26,5
3152 Jupiterwinkel, Saturnweg	21,7	54,7	370	4,1	19,2	29,2	78,6	50,0
<b>32 Langwasser Nordwest</b>	18,2	54,8	4 081	7,0	34,8	7,2	80,3	5,8
3250 Neuselsbrunn	19,3	56,5	647	6,2	38,6	9,9	78,5	22,1
3251 Herzogstandstr., Hochgernstr.	18,4	53,2	974	8,4	34,0	10,7	82,9	-2,7
3252 Grüntenweg, Zugsplatzstr.	16,8	57,4	467	6,2	33,8	5,1	87,2	6,3
3253 Hochvogelring, Schneefernering	15,3	61,1	583	5,5	35,0	6,2	76,5	12,3
3254 Brauneckweg, Scharfreiterrng	21,3	47,6	848	6,3	30,2	6,0	76,8	-1,4
3255 Hochkalterstr., Untersbergstr.	18,1	53,0	562	9,1	39,1	2,7	81,3	10,9
<b>33 Langwasser Nordost</b>	19,6	52,5	3 550	11,0	30,3	4,9	75,9	2,6
3350 Bertolt-Brecht-Str., Kerschensteinerstr.	15,1	59,9	537	8,8	30,0	5,8	77,1	3,5
3351 Euckenweg, Thomas-Mann-Str.	23,5	43,0	1 080	7,2	23,1	6,9	67,0	4,6
3352 Erich-Kästner-Weg, Zuckmayerweg	18,9	56,9	808	11,8	45,2	1,7	80,1	-2,9
3353 Hans-Fallada-Str., Tucholskystr.	17,1	54,3	622	14,3	31,4	3,1	80,9	-1,6
3354 Lina-Ammon-Str., Frank-Wedekind-Str.	22,6	49,9	503	15,9	20,5	7,2	80,7	14,0
<b>35 Altenfurt Nord</b>	19,0	50,9	424	9,9	9,2	17,2	80,0	29,4
3550 Breslauer Str., Wohlaue Str.	19,0	50,9	424	9,9	9,2	17,2	80,0	29,4
<b>36 Langwasser Südost <sup>2)</sup></b>	20,9	51,4	6 092	7,3	35,2	6,5	78,0	4,8
3650 Gleiwitzer Str., Salzbrunner Str.	23,4	48,6	597	5,4	17,6	11,4	79,1	13,7
3651 Jauerstr., Josef-Simon-Str.	12,9	69,8	229	12,2	19,7	4,8	80,3	24,3
3652 Liegnitzer Str., Gleiwitzer Str.	16,0	58,8	750	8,1	39,3	4,4	79,5	2,2
3653 Warmbrunner Str., Reinerzer Str.	26,9	45,0	806	9,6	23,8	9,2	75,9	6,8
3654 Heinrich-Böll-Platz, Striegauer Str.	23,7	49,0	821	6,6	33,4	5,8	79,8	2,8
3655 Ratiborstr., Giesbertsstr.	22,5	45,6	894	5,3	34,8	5,4	79,2	7,6
3656 Glogauer Str., Giesbertsstr.	19,6	46,8	1 071	6,0	45,0	4,5	75,6	5,5
3657 Giesbertsstr., Windthorststr.	20,6	52,0	924	8,9	47,7	7,1	77,1	-4,8
<b>37 Langwasser Südwest</b>	20,9	53,9	3 833	10,9	30,1	8,1	82,7	2,1
3750 Gensfelderweg, Neulandstr.	19,4	57,7	383	14,4	18,5	10,2	74,2	0,7
3751 Trebnitzer Str., Münsterberger Str.	27,3	48,4	579	12,3	18,7	12,4	86,9	-1,8
3752 Namslauer Str., Strehleener Str.	17,8	57,9	565	13,1	36,5	0,7	88,1	5,5
3753 Dr.-Linnert-Ring, Schrammstr.	20,5	51,9	511	13,3	26,6	6,7	82,2	1,7
3754 Am Zollhaus, Bonhoefferstr.	20,0	50,7	554	9,4	24,0	10,1	78,5	7,9
3755 Görlitzer Str., Bernstädter Str.	18,5	55,4	580	9,8	40,5	2,9	83,1	0,8
3756 Ohlauer Str., Reichweinstr.	22,0	56,3	661	6,4	40,2	13,2	82,8	0,7
<b>38 Altenfurt, Moorenbrunn <sup>2)</sup></b>	18,5	56,3	1 861	12,7	14,2	9,5	78,6	14,9
3850 Habsburgerstr., Altenfurter Str.	20,6	52,3	329	8,2	18,2	8,8	78,7	7,9
3851 Wittelsbacherstr., Karl-Hertel-Str.	19,6	52,1	278	17,3	10,1	14,7	78,1	10,2
3852 Schreiberhauer Str., Krainer Str.	20,8	55,7	235	12,8	14,5	6,4	77,0	11,0
3853 Moorenbrunner Str., Am Tower	15,8	63,2	225	13,3	7,1	12,0	84,4	59,7
3854 Klagenfurter Str., Radstädter Str.	19,8	51,8	282	11,7	16,0	9,2	79,1	7,7
3855 Welfenstr., Hermann-Kolb-Str.	19,5	52,1	304	13,2	18,8	9,9	73,7	13,7
3856 Salzburger Str., Klagenfurter Str.	11,9	69,4	208	13,5	12,0	4,3	80,8	12,8
<b>40 Hasenbuck <sup>2)</sup></b>	29,2	35,8	2 349	7,2	10,9	24,2	76,2	22,7
4050 Gerberstr., Ingolstädter Str.	34,2	30,9	1 036	8,4	15,1	19,1	79,0	18,6
4051 Bozener Str., Defreggerstr.	24,8	37,6	470	7,7	8,7	17,2	70,6	55,1
4052 Gotenstr., Tiroler Str.	28,3	39,0	843	5,5	7,1	34,3	75,8	15,3
<b>43 Dianastraße <sup>2)</sup></b>	34,4	27,4	1 785	6,9	11,4	26,9	74,9	1,1
4350 Dianastr., Katzwanger Str.	34,4	27,4	1 785	6,9	11,4	26,9	74,9	1,1
<b>44 Trierer Straße</b>	15,7	61,8	1 001	23,2	8,5	9,3	77,3	14,5
4450 Kettelerstr., Kornburger Str.	13,5	65,8	239	26,4	7,5	13,0	75,7	19,1
4451 Herpersdorfer Str., Schwarzenloher Str.	15,6	61,1	273	22,0	9,9	5,1	75,1	9,0
4452 Losheimer Str., Deidesheimer Str.	18,4	60,9	177	24,9	11,9	9,0	79,1	-1,4
4453 Hilbringer Str., Friedrichsthaler Str.	13,6	62,4	160	26,9	5,0	8,8	81,3	22,6
4454 Saarbrückener Str., Gersfelder Str.	18,4	57,5	152	14,5	7,2	11,8	77,6	34,1
<b>45 Gartenstadt</b>	19,3	54,9	1 584	10,0	10,9	17,5	78,7	11,4
4550 Sebald-Heyden-Str., Paumannstr.	26,1	47,1	239	10,0	7,1	25,9	81,2	6,0
4551 Kindermannstr., Johann-Krieger-Str.	13,9	67,7	202	15,8	14,4	13,9	82,2	9,9
4552 Pfälzer-Wald-Str., Saarbrückener Str.	14,2	59,6	163	22,1	7,4	14,1	73,0	10,2
4553 Minervastr., Falkenhorst	16,6	62,4	146	13,0	3,4	5,5	71,2	40,5
4554 Karl-Rorich-Str., An der Schwarzlach	21,2	48,5	134	6,0	6,7	10,4	87,3	-12,7
4555 Südwesttangente, Finkenbrunn	20,7	41,8	172	6,4	5,8	11,0	81,4	26,1
4556 Johann-Krieger-Str., Saarbrückener Str.	32,3	44,3	431	5,8	19,3	25,1	77,0	14,5
4557 Minervastr., Wacholderweg	10,7	64,8	97	3,1	8,2	15,5	77,3	10,3

## noch: Strukturdaten - Südöstliche und Südliche Außenstadt

Statistische Bezirke und Stimmbezirke	noch Menschen mit Migrationshintergrund <sup>1)</sup>				Haushalte insgesamt	und zwar	
	65 Jahre und älter	Wohndauer in der Wohnung < 3 Jahre	Wohndauer in der Wohnung > 10 Jahre	nicht deutsche EU-Bürger insgesamt		1-Personenhaushalte mit Personen im Alter von .... bis unter .... Jahre	
						18 - 35	65 und mehr
	%	%	%	Zahl		Zahl	%
17	18	19	20	21	22	23	
<b>30 Dutzendteich</b>	11,5	44,5	17,6	85	603	21,6	8,6
3050 Oskar-von-Miller-Str., Beuthener Str.	11,5	44,5	17,6	85	603	21,6	8,6
<b>31 Rangierbahnhof-Siedlung</b>	16,4	30,5	34,2	145	2 072	8,0	17,4
3150 Schnorrstr., Bauernfeindstr.	13,7	25,1	35,7	63	871	12,1	11,5
3151 Sonnenstr., Planetenring	16,8	31,8	31,0	45	683	5,7	21,4
3152 Jupiterwinkel, Saturnweg	19,7	36,2	36,5	37	518	4,2	22,2
<b>32 Langwasser Nordwest</b>	21,1	26,1	39,5	280	3 941	7,0	20,0
3250 Neuselsbrunn	13,9	33,5	30,4	46	689	8,6	18,1
3251 Herzogstandstr., Hochgernstr.	26,9	21,5	46,4	64	698	6,6	20,6
3252 Grüntenweg, Zugspitzstr.	31,7	25,7	37,9	25	689	7,0	27,0
3253 Hochvogelring, Schneeferrering	19,9	27,1	40,3	30	604	2,8	20,0
3254 Brauneckweg, Scharfreiterring	15,9	26,8	38,1	77	682	7,8	15,2
3255 Hochkalterstr., Untersbergstr.	19,8	24,2	40,4	38	579	9,0	19,0
<b>33 Langwasser Nordost</b>	20,7	22,6	44,0	207	3 037	4,3	14,9
3350 Bertolt-Brecht-Str., Kerschensteinerstr.	12,5	19,0	52,1	21	542	6,5	8,7
3351 Euckenweg, Thomas-Mann-Str.	12,1	27,1	34,8	78	663	5,3	8,4
3352 Erich-Kästner-Weg, Zuckmayerweg	26,1	22,4	45,8	54	647	2,5	18,5
3353 Hans-Fallada-Str., Tucholskystr.	29,9	16,4	49,7	32	663	4,4	20,7
3354 Lina-Ammon-Str., Frank-Wedekind-Str.	27,8	24,9	45,3	22	522	3,1	17,8
<b>35 Altenfurt Nord</b>	13,7	33,5	27,8	93	586	11,1	12,3
3550 Breslauer Str., Wohlauser Str.	13,7	33,5	27,8	93	586	11,1	12,3
<b>36 Langwasser Südost <sup>2)</sup></b>	19,3	28,2	38,0	511	5 070	6,4	18,3
3650 Gleiwitzer Str., Salzbrunner Str.	28,3	33,8	32,3	61	680	6,6	21,0
3651 Jauerstr., Josef-Simon-Str.	31,9	28,4	44,1	22	468	2,8	19,9
3652 Liegnitzer Str., Gleiwitzer Str.	18,5	22,8	47,3	43	615	6,3	17,4
3653 Warmbrunner Str., Reinerzer Str.	16,5	35,7	33,0	109	754	10,3	17,1
3654 Heinrich-Böll-Platz, Striegauer Str.	21,4	27,9	38,2	66	656	6,1	20,3
3655 Ratiborstr., Giesbertsstr.	21,8	24,3	39,3	48	614	7,5	17,8
3656 Glogauer Str., Giesbertsstr.	13,0	32,5	30,3	112	687	5,1	18,3
3657 Giesbertsstr., Windthorststr.	16,5	21,5	44,8	50	596	4,4	14,4
<b>37 Langwasser Südwest</b>	25,3	26,6	41,4	298	4 532	8,4	22,1
3750 Gensfelderweg, Neulandstr.	17,0	30,5	39,4	27	541	4,1	23,7
3751 Trebnitzer Str., Münsterberger Str.	22,8	29,4	42,3	66	825	17,0	19,9
3752 Namslauer Str., Strehlener Str.	33,5	21,6	44,1	25	678	6,0	25,4
3753 Dr.-Linnert-Ring, Schrammstr.	26,2	25,2	41,7	55	683	10,2	21,2
3754 Am Zollhaus, Bonhoefferstr.	22,9	26,0	36,3	51	646	6,7	20,7
3755 Görlitzer Str., Bernstädter Str.	24,8	26,0	44,7	51	554	7,2	21,7
3756 Ohlauer Str., Reichweinstr.	27,2	28,0	40,4	23	605	3,8	22,8
<b>38 Altenfurt, Moorenbrunn <sup>2)</sup></b>	20,7	29,4	36,9	300	3 950	7,8	13,6
3850 Habsburgerstr., Altenfurter Str.	18,2	25,5	37,7	37	715	9,0	11,7
3851 Wittelsbacherstr., Karl-Hertel-Str.	18,7	23,4	41,4	43	591	10,0	12,9
3852 Schreiberhauer Str., Krainer Str.	29,4	26,4	41,3	19	512	4,9	15,0
3853 Moorenbrunner Str., Am Tower	12,4	48,4	28,9	84	514	10,9	12,1
3854 Klagenfurter Str., Radstädter Str.	15,2	31,6	34,4	45	574	9,6	12,9
3855 Welfenstr., Hermann-Kolb-Str.	19,4	32,2	30,3	48	543	7,0	12,3
3856 Salzburger Str., Klagenfurter Str.	35,6	19,2	46,2	24	501	2,0	19,8
<b>40 Hasenbuck <sup>2)</sup></b>	10,3	39,0	20,3	312	2 168	14,4	11,8
4050 Gerberstr., Ingolstädter Str.	12,3	41,9	19,4	155	750	12,7	11,3
4051 Bozener Str., Defreggerstr.	9,8	38,1	14,5	46	597	15,2	12,7
4052 Gotenstr., Tiroler Str.	8,2	35,8	24,8	111	821	15,3	11,4
<b>43 Dianastraße <sup>2)</sup></b>	9,7	34,1	25,8	398	1 337	19,6	8,4
4350 Dianastr., Katzwanger Str.	9,7	34,1	25,8	398	1 337	19,6	8,4
<b>44 Trierer Straße</b>	22,5	27,5	37,3	154	2 405	5,6	16,3
4450 Kettelerstr., Kornburger Str.	22,6	29,3	37,2	30	560	7,3	15,2
4451 Herpersdorfer Str., Schwarzenloher Str.	21,2	22,3	36,6	27	589	5,4	16,5
4452 Losheimer Str., Deidesheimer Str.	20,9	23,2	41,8	42	416	6,7	16,6
4453 Hilbringer Str., Friedrichsthaler Str.	24,4	31,9	38,8	29	419	4,1	16,5
4454 Saarbrückener Str., Gersfelder Str.	24,3	34,2	31,6	26	421	4,0	17,1
<b>45 Gartenstadt</b>	24,4	32,6	36,3	197	4 149	9,3	19,3
4550 Sebald-Heyden-Str., Paumannstr.	21,8	31,8	43,1	35	567	13,4	20,1
4551 Kindermannstr., Johann-Krieger-Str.	31,7	24,3	43,6	23	484	5,0	22,5
4552 Pfälzer-Wald-Str., Saarbrückener Str.	26,4	20,9	37,4	15	419	2,6	13,4
4553 Minervastr., Falkenhorst	17,1	38,4	33,6	22	481	5,6	12,9
4554 Karl-Rorich-Str., An der Schwarzlach	31,3	25,4	38,8	20	566	12,4	23,0
4555 Südwesttangente, Finkenbrunn	32,6	33,7	33,1	23	534	9,9	27,3
4556 Johann-Krieger-Str., Saarbrückener Str.	20,0	41,5	29,2	44	640	15,2	18,0
4557 Minervastr., Wacholderweg	18,6	32,0	40,2	15	458	6,3	15,3

## noch: Strukturdaten - Südöstliche und Südliche Außenstadt

Statistische Bezirke und Stimmbezirke	noch Haushalte		Arbeitslose SGB II+III je 100 Einwohner im Alter von 15 bis unter 65 Jahre	Leistungsempfänger SGB II		
	Allein- erziehende	Haushalte mit Kindern		Erwerbsfähige Leistungsbe- rechtigte je 100 Einwohner im Alter von 15 bis unter 65 Jahre	Personen in Bedarfs- gemeinschaften	Anteil der Bedarfsgemein- schaften mit Kindern an allen Haushalten mit Kindern
	24	25		26	27	28
<b>30 Dutzendteich</b>	4,5	14,9	7,3	10,8	133	26,7
3050 Oskar-von-Miller-Str., Beuthener Str.	4,5	14,9	7,3	10,8	133	26,7
<b>31 Rangierbahnhof-Siedlung</b>	4,9	19,2	4,6	7,3	270	13,1
3150 Schnorrstr., Bauernfeindstr.	7,2	20,4	6,2	10,5	175	19,7
3151 Sonnenstr., Planetenring	2,9	18,2	3,5	4,7	55	8,9
3152 Jupiterwinkel, Saturnweg	3,5	18,5	3,3	5,1	40	6,3
<b>32 Langwasser Nordwest</b>	4,2	16,6	6,7	11,4	736	20,6
3250 Neuselsbrunn	3,3	16,3	4,8	6,9	87	17,0
3251 Herzogstandstr., Hochgernstr.	4,2	16,2	8,3	13,2	140	19,5
3252 Grüntenweg, Zugsplatzstr.	1,2	8,7	4,8	7,3	56	11,7
3253 Hochvogelring, Schneefernerring	6,3	21,9	4,3	9,6	116	19,7
3254 Brauneckweg, Scharfreiterrung	6,3	20,8	10,3	18,6	239	31,0
3255 Hochkalterstr., Untersbergstr.	4,3	16,6	6,3	10,8	98	17,7
<b>33 Langwasser Nordost</b>	6,9	25,5	6,2	11,2	782	21,0
3350 Bertolt-Brecht-Str., Kerschensteinerstr.	4,6	26,6	3,9	4,6	69	9,7
3351 Euckenweg, Thomas-Mann-Str.	13,7	38,9	10,7	23,0	412	32,9
3352 Erich-Kästner-Weg, Zuckmayerweg	8,0	22,4	7,3	13,6	172	26,2
3353 Hans-Fallada-Str., Tucholskystr.	5,3	17,3	5,7	10,3	116	20,0
3354 Lina-Ammon-Str., Frank-Wedekind-Str.	1,1	21,3	2,4	1,3	13	1,8
<b>35 Altenfurt Nord</b>	4,6	20,3	5,1	4,8	51	5,9
3550 Breslauer Str., Wohlaue Str.	4,6	20,3	5,1	4,8	51	5,9
<b>36 Langwasser Südost <sup>2)</sup></b>	7,2	21,5	9,3	17,0	1 534	27,5
3650 Gleiwitzer Str., Salzbrunner Str.	7,8	19,3	7,7	13,9	153	22,9
3651 Jauerstr., Josef-Simon-Str.	2,4	14,1	3,1	1,6	7	0,0
3652 Liegnitzer Str., Gleiwitzer Str.	5,0	20,7	8,2	12,5	134	21,3
3653 Warmbrunner Str., Reinerzer Str.	6,1	17,2	12,0	22,0	275	34,6
3654 Heinrich-Böll-Platz, Striegauer Str.	8,2	20,7	9,2	16,4	195	33,1
3655 Ratiborstr., Giesbertsstr.	7,8	23,1	9,4	17,9	224	30,3
3656 Glogauer Str., Giesbertsstr.	6,7	25,0	11,4	22,7	296	30,8
3657 Giesbertsstr., Windthorststr.	12,4	31,0	9,5	19,7	250	30,3
<b>37 Langwasser Südwest</b>	3,5	14,7	5,9	8,0	522	12,6
3750 Gensfelderweg, Neulandstr.	2,8	19,0	4,5	4,0	40	8,7
3751 Trebnitzer Str., Münsterberger Str.	4,1	11,0	7,9	11,3	123	19,8
3752 Namslauer Str., Strehleener Str.	4,1	11,8	4,0	5,8	49	7,5
3753 Dr.-Linnert-Ring, Schrammstr.	3,7	15,4	5,7	4,6	50	10,5
3754 Am Zollhaus, Bonhoefferstr.	4,0	17,8	7,2	8,6	99	16,5
3755 Görlitzer Str., Bernstädter Str.	3,2	15,3	7,6	10,1	77	11,8
3756 Ohlauer Str., Reichweinstr.	2,0	14,7	3,8	10,9	84	12,4
<b>38 Altenfurt, Moorenbrunn <sup>2)</sup></b>	3,2	19,6	2,8	2,6	186	4,1
3850 Habsburgerstr., Altenfurter Str.	3,5	19,3	2,6	1,9	31	4,3
3851 Wittelsbacherstr., Karl-Hertel-Str.	2,7	19,5	1,9	2,2	23	3,5
3852 Schreiberhauer Str., Krainer Str.	3,5	23,0	1,6	1,7	14	1,7
3853 Moorenbrunner Str., Am Tower	2,7	17,3	3,1	2,6	25	3,4
3854 Klagenfurter Str., Radstädter Str.	2,3	18,3	2,9	2,3	23	2,9
3855 Welfenstr., Hermann-Kolb-Str.	5,5	23,0	4,9	5,9	62	10,4
3856 Salzburger Str., Klagenfurter Str.	2,4	16,8	2,5	1,2	8	1,2
<b>40 Hasenbuck <sup>2)</sup></b>	5,7	20,6	8,3	13,6	536	20,2
4050 Gerberstr., Ingolstädter Str.	4,3	19,2	8,9	16,7	220	18,1
4051 Bozener Str., Defreggerstr.	5,7	22,8	8,1	11,0	126	15,4
4052 Gotenstr., Tiroler Str.	6,9	20,2	7,8	12,4	190	25,9
<b>43 Dianastraße <sup>2)</sup></b>	8,8	23,3	12,5	22,2	619	38,9
4350 Dianastr., Katzwanger Str.	8,8	23,3	12,5	22,2	619	38,9
<b>44 Trierer Straße</b>	2,6	19,3	2,3	2,1	91	4,1
4450 Kettelerstr., Kornburger Str.	2,3	18,0	2,4	1,7	17	4,0
4451 Herpersdorfer Str., Schwarzenloher Str.	2,9	19,9	2,7	2,7	29	5,1
4452 Losheimer Str., Deidesheimer Str.	3,1	17,3	2,0	2,2	17	4,2
4453 Hilbringer Str., Friedrichsthaler Str.	2,4	22,0	1,9	0,8	7	2,2
4454 Saarbrückener Str., Gersfelder Str.	2,1	19,2	2,2	3,1	21	4,9
<b>45 Gartenstadt</b>	3,8	16,0	3,6	5,6	391	12,2
4550 Sebald-Heyden-Str., Paumannstr.	3,5	12,3	5,0	10,1	79	20,0
4551 Kindermannstr., Johann-Krieger-Str.	1,4	11,2	3,8	3,8	28	7,4
4552 Pfälzer-Wald-Str., Saarbrückener Str.	2,4	23,4	1,3	1,2	10	2,0
4553 Minervastr., Falkenhorst	5,2	23,3	1,4	3,0	28	6,3
4554 Karl-Rorich-Str., An der Schwarzlach	5,8	12,2	4,6	7,8	62	20,3
4555 Südwesttangente, Finkenbrunn	2,6	12,2	2,6	5,0	36	7,7
4556 Johann-Krieger-Str., Saarbrückener Str.	5,9	16,9	7,1	11,9	132	29,6
4557 Minervastr., Wacholderweg	2,6	19,2	2,6	1,8	16	3,4

**Tab. 1.5: Strukturdaten - Südliche und Südwestliche Außenstadt**

Statistische Bezirke und Stimmbezirke	Bevölkerung mit Haupt- wohnung am 30.06.2013 insgesamt	Deutsche						
		insgesamt	darunter mit Migrations- hintergrund	Verände- rung 2013 - 2008	Frauen	18 Jahre und älter	Veränderung der ab 18-Jährigen ggü. 30.06.08	65 Jahre und älter
		1	2	3	4	5	6	7
<b>46 Werderau</b>	4 767	3 454	1 404	2,3	50,8	78,6	-0,2	22,0
4650 Spießstr., Endresstr.	2 031	1 336	672	5,4	51,4	75,4	1,1	18,0
4651 Pettenkofenstr., Wacholderweg	1 600	1 104	460	4,2	49,9	77,3	2,6	22,7
4652 Rüsternweg, An der Marterlach	1 136	1 014	272	-3,2	51,0	84,1	-4,3	26,4
<b>47 Maiach</b>	1 117	1 002	379	0,8	48,2	86,5	1,9	21,0
4750 Isarstr., Hafenstr.	1 117	1 002	379	0,8	48,2	86,5	1,9	21,0
<b>48 Katzwang, Reichelsd. Ost/Keller</b>	10 425	9 861	1 677	-1,7	52,2	85,2	-0,5	26,4
4850 Gredinger Str., Schalkhaußerstr.	1 281	1 202	251	-1,3	50,7	85,2	-1,5	22,1
4851 Pyrbaumer Str., Smetanastr.	1 349	1 265	248	2,8	52,4	86,2	1,1	23,9
4852 Leharstr., Kloster-Ebrach-Str.	1 409	1 326	187	1,0	52,0	84,1	2,5	25,6
4853 Albert-Schweitzer-Str., Kamenzer Str.	1 137	1 089	214	-3,4	54,9	89,1	-1,3	42,0
4854 Moldastr., Am Pointgraben	1 227	1 200	192	0,9	52,7	86,0	2,6	25,8
4855 Memelstr., Rossinistr.	1 517	1 422	281	-2,5	51,4	81,8	-1,5	24,4
4856 Hans-Traut-Str., Verdistr.	1 271	1 181	128	-6,5	51,5	84,5	-3,1	22,3
4857 Wolkersdorfer Str., Neuseser Str.	1 234	1 176	176	-4,8	52,1	85,9	-2,9	26,9
<b>49 Kornburg, Worzeldorf</b>	13 230	12 642	2 129	5,1	51,6	83,5	4,7	26,2
4950 Marthweg, Zum Klösterle	1 219	1 140	183	-6,4	50,6	83,9	-4,9	25,0
4951 Am Knauersbach, Sprangerstr.	1 068	1 041	138	-0,6	52,8	85,3	-2,1	34,6
4952 Dompfaffweg, Nachtigallstr.	1 224	1 142	162	0,4	49,9	83,3	-1,2	27,8
4953 Marpergerstr., Riemerschmidstr.	1 324	1 258	276	5,0	54,5	80,5	4,6	32,0
4954 Mindelheimer Str., Kaufbeurer Str.	925	906	112	-7,0	51,3	88,7	-4,4	38,0
4955 Van-Gogh-Str., Am Roten Bühl	1 442	1 380	247	76,0	50,4	80,5	63,4	20,7
4956 Worzeldorf	1 161	1 107	159	-2,8	50,0	85,2	-1,0	26,6
4957 Oberer Kirchensteig, Kellermannstr.	1 213	1 171	185	-2,5	51,1	85,5	-1,1	17,5
4958 Flockenstr., Venatoriusstr.	1 148	1 098	195	2,2	51,2	82,1	-	27,6
4959 Greuth, Kornburger Hauptstr.	1 088	1 060	146	-4,9	52,4	85,3	-1,3	23,2
4960 An der Radrunde, Kubinstr.	1 418	1 339	326	17,8	52,9	81,2	15,8	19,6
<b>50 Hohe Marter</b>	7 114	5 309	2 573	0,5	52,2	81,1	-1,1	23,4
5050 Olivenweg, Kammersteiner Str.	1 294	1 075	554	-1,1	51,3	80,6	-3,3	23,2
5051 Eythstr., Hohe Marter	1 880	1 205	676	3,2	53,6	74,3	2,9	14,0
5052 Kaiserslauterer Str., Reutlinger Str.	1 181	1 028	347	0,1	51,1	88,5	-	28,6
5053 Jaeckelstr., Daimlerstr.	1 115	849	349	-2,9	53,9	84,2	-3,9	31,7
5054 Rottweiler Str., Ambergerstr.	1 644	1 152	647	2,5	51,2	80,0	-1,3	22,7
<b>51 Röthenbach West</b>	8 545	7 662	3 739	-2,7	54,0	86,7	-3,2	31,5
5150 Wörnitzstr., Wolframs-Eschenbacher-Str.	1 367	1 177	559	-1,1	52,1	80,5	-1,3	22,2
5151 Felsenstr., Staedterweg	1 090	991	359	-2,6	52,0	89,9	-1,8	27,9
5152 Hesselbergring, Rangastr.	1 228	1 103	518	1,8	54,6	86,8	-1,1	35,7
5153 Weiltinger Str., Herriedener Str.	1 240	1 106	476	-1,5	55,0	89,8	-2,6	36,3
5154 Ornbauer Str., Dombühler Str.	1 308	1 216	567	-5,4	53,0	86,3	-4,5	30,9
5155 Jochlinger Str., Insinger Str.	1 257	1 111	650	-4,9	55,7	87,0	-5,9	36,0
5156 Cechsberger Str., Wiedersbacher Str.	1 055	958	610	-4,6	55,7	87,8	-4,9	31,7
<b>52 Röthenbach Ost</b>	11 572	10 350	4 035	5,1	53,6	84,7	4,8	25,9
5250 Heilsbronner Str., Triesdorfer Str.	1 029	958	275	4,2	57,9	91,6	3,9	46,1
5251 Petersauracher Str., Neuendettelsauer Str.	1 172	1 044	445	-5,7	53,5	90,4	-3,8	39,5
5252 Stuttgarter Str., Albrecht-Thaer-Str.	1 145	1 058	403	-0,4	53,7	86,9	-3,1	35,4
5253 Gundelsheimer Str., Lehmäckerweg	1 071	956	325	-3,8	54,4	91,3	-3,9	33,3
5254 Haderastr., Von-Tresckow-Weg	1 233	1 054	651	44,0	51,7	79,8	42,5	13,1
5255 Am Röthenb. Landgraben, Pommernstr.	1 133	1 008	448	0,2	51,9	75,6	3,8	10,5
5256 Kösliner Str., Berchinger Str.	1 401	1 216	300	-2,0	54,6	82,1	-1,6	25,7
5257 Füreuthweg, Schopflocher Str.	1 215	1 117	316	1,3	54,3	83,1	-0,7	26,6
5258 Am Röthenb. Landgraben, Kavalastr.	1 333	1 205	555	32,0	51,1	82,7	30,0	11,5
5259 Weißenburger Str., Ellingstr.	840	734	317	-5,2	52,9	84,9	-2,2	19,3
<b>53 Eibach</b>	8 574	7 850	1 843	-0,9	52,3	84,1	-1,5	28,3
5350 Nördlinger Str., Rother Str.	1 235	1 136	222	1,2	52,4	83,7	-0,6	28,0
5351 Leitenweg, Hinter den Hecken	1 157	1 042	225	-3,2	54,4	87,9	-3,4	34,0
5352 Wemdinger Str., Morgensternstr.	1 302	1 167	287	-2,0	52,5	83,4	-2,2	26,6
5353 Fritz-Weidner-Str., Südstr.	1 254	1 170	207	-2,7	52,1	84,8	0,7	22,6
5354 Hopfengartenweg, Staudenweg	1 174	1 070	244	1,0	51,5	82,6	-0,6	24,4
5355 Castellstr., Brandenburger Str.	1 280	1 197	254	1,4	51,5	84,0	-0,1	32,4
5356 Rednitzstr., Schuibleitenweg	1 172	1 068	404	-2,0	52,0	82,0	-4,3	30,6
<b>54 Reichelsdorf</b>	7 247	6 598	2 223	-1,0	53,7	85,3	-0,9	26,8
5450 Koppenhofer Str., Einsteinring	1 166	1 033	279	2,3	50,2	87,3	0,8	25,4
5451 Walter-Flex-Str.	1 415	1 320	511	-1,0	54,5	83,8	-2,8	26,6
5452 Döppelstr., Reichelsdorfer Schulgasse	1 265	1 126	529	-2,6	56,3	83,4	-2,7	27,1
5453 Solnhofener Str., Beilngrieser Str.	1 131	1 047	379	-0,9	54,3	86,0	0,3	30,8
5454 Dollnsteiner Str., Eichstätter Platz	1 108	1 004	325	-2,5	55,0	86,2	-1,1	26,1
5455 Beim Wahlbaum, Schlöbleinsgasse	1 162	1 068	200	-0,8	51,5	85,7	0,9	24,7
<b>55 Krottenbach, Mühlhof</b>	2 382	2 203	403	-2,0	51,6	82,9	-1,5	22,2
5550 Holzheim, Mühlhofer Hauptstr.	1 141	1 041	212	-1,1	51,5	84,1	-	22,9
5551 Lohhofer Str., Krottenbacher Str.	1 241	1 162	191	-2,7	51,7	81,8	-2,8	21,6

## noch: Strukturdaten - Südliche und Südwestliche Außenstadt

Statistische Bezirke und Stimmbezirke	noch Deutsche		Menschen mit Migrationshintergrund <sup>1)</sup>					
	Wohndauer in der Wohnung < 3 Jahre	Wohndauer in der Wohnung > 10 Jahre	insgesamt	mit Bezugsland ...			18 Jahre und älter	Verände- rung der ab 18-Jähri- gen ggü. 30.06.08
				Rumänien	Russland, Ukraine, Kasach- stan	Türkei		
	%	%	Zahl	%	%	%	%	
9	10	11	12	13	14	15	16	
<b>46 Werderau</b>	20,4	51,8	2 717	11,4	5,2	39,4	76,2	12,1
4650 Spießstr., Endresstr.	24,9	46,1	1 367	7,1	5,4	44,9	76,3	9,7
4651 Pettenkofenstr., Wacholderweg	21,9	47,7	956	9,8	5,5	38,4	74,9	12,6
4652 Rüsternweg, An der Marterlach	12,8	63,8	394	29,9	3,8	22,8	78,7	20,2
<b>47 Maiach</b>	16,3	56,1	494	40,3	7,1	4,9	83,4	7,3
4750 Isarstr., Hafenstr.	16,3	56,1	494	40,3	7,1	4,9	83,4	7,3
<b>48 Katzwang, Reichelsd. Ost/Keller</b>	18,1	56,8	2 241	25,4	11,2	4,9	79,5	10,1
4850 Gredinger Str., Schalkhaußerstr.	19,6	56,1	330	32,4	8,5	7,6	79,1	7,4
4851 Pyrbaumer Str., Smetanastr.	22,5	49,3	332	30,7	9,9	6,6	79,5	13,8
4852 Leharstr., Kloster-Ebrach-Str.	17,5	55,3	270	22,2	8,1	5,6	81,1	6,3
4853 Albert-Schweitzer-Str., Kamenzer Str.	12,9	63,4	262	26,3	13,0	1,9	85,9	10,3
4854 Moldastr., Am Pointgraben	17,1	63,2	219	32,0	4,6	1,8	80,4	8,0
4855 Memelstr., Rossinistr.	17,3	54,2	376	19,1	22,6	2,9	71,3	1,9
4856 Hans-Traut-Str., Verdistr.	17,9	60,4	218	14,7	11,0	5,5	80,3	18,2
4857 Wolkersdorfer Str., Neuseser Str.	19,9	53,9	234	24,8	6,4	6,4	82,9	22,0
<b>49 Kornburg, Worzeldorf</b>	19,9	54,7	2 717	15,3	12,6	7,7	74,7	19,2
4950 Marthweg, Zum Klösterle	16,1	64,1	262	13,7	11,8	10,7	74,0	7,8
4951 Am Knauersbach, Sprangerstr.	15,1	67,1	165	13,3	3,6	8,5	81,8	18,4
4952 Dompfaffweg, Nachtigallstr.	19,9	59,5	244	10,7	6,6	3,7	73,4	31,6
4953 Marpergerstr., Riemerschmidstr.	20,1	39,5	342	16,7	13,5	9,9	71,9	1,7
4954 Mindelheimer Str., Kaufbeurer Str.	10,3	72,5	131	16,0	10,7	3,1	85,5	5,7
4955 Van-Gogh-Str., Am Roten Bühl	43,0	33,3	309	13,3	19,4	8,4	70,9	151,7
4956 Worzeldorf	14,3	60,3	213	13,6	6,1	11,3	77,9	10,7
4957 Oberer Kirchensteig, Kellermannstr.	15,5	60,7	227	13,7	6,6	5,3	76,7	2,4
4958 Flockenstr., Venatoriusstr.	20,7	55,2	245	19,2	16,3	10,6	74,3	26,4
4959 Greuth, Kornburger Hauptstr.	16,3	63,5	174	22,4	9,8	2,3	80,5	-5,4
4960 An der Radrunde, Kubinstr.	20,0	40,0	405	16,3	20,7	6,9	69,9	25,2
<b>50 Hohe Marter</b>	23,0	45,7	4 378	12,6	18,7	20,5	77,5	9,5
5050 Olivenweg, Kammersteiner Str.	20,2	50,0	773	15,8	23,7	13,1	75,8	-0,3
5051 Eythstr., Hohe Marter	27,3	30,9	1 351	6,4	17,2	31,2	76,9	4,0
5052 Kaiserslauterer Str., Reutlinger Str.	20,3	51,5	500	26,6	11,6	10,8	81,4	17,6
5053 Jaeckelstr., Daimlerstr.	19,9	54,9	615	15,9	14,1	18,4	78,5	16,9
5054 Rottweiler Str., Ambergerstr.	25,7	45,2	1 139	9,8	22,8	18,3	77,1	16,8
<b>51 Röthenbach West</b>	18,8	55,6	4 622	31,7	22,9	6,3	82,4	3,7
5150 Wörnitzstr., Wolframs-Eschenbacher-Str.	19,7	49,8	749	18,0	23,0	12,1	75,3	3,7
5151 Felsenstr., Staedtlerweg	19,2	59,9	458	39,1	12,4	5,2	86,9	12,1
5152 Hesselberggring, Rangaustr.	18,0	53,7	643	34,7	19,8	6,1	81,2	6,7
5153 Weiltinger Str., Herriedener Str.	20,2	53,3	610	26,4	22,8	6,7	84,8	4,7
5154 Ornbauer Str., Dombühler Str.	11,4	66,7	659	38,1	21,7	4,2	82,9	-0,2
5155 Creglinger Str., Insinger Str.	26,3	45,5	796	29,6	32,2	3,9	82,0	5,0
5156 Jochsberger Str., Wiedersbacher Str.	17,2	60,5	707	39,6	23,3	5,2	86,1	-2,2
<b>52 Röthenbach Ost</b>	23,7	45,7	5 257	23,2	26,1	7,2	80,3	14,4
5250 Heilsbronner Str., Triesdorfer Str.	26,5	47,3	346	23,4	13,3	6,6	85,0	15,3
5251 Petersauracher Str., Neuendettelsauer Str.	14,6	59,2	573	25,7	26,4	5,1	83,6	3,7
5252 Stuttgarter Str., Albrecht-Thaer-Str.	15,5	59,9	490	23,7	28,0	5,1	80,6	12,2
5253 Gundelheimer Str., Lehmäckerweg	19,4	55,5	440	28,4	27,5	4,8	87,7	8,7
5254 Haderastr., Von-Tresckow-Weg	47,3	17,2	830	18,4	42,2	6,4	75,9	26,3
5255 Am Röthenb. Landgraben, Pommernstr.	25,2	40,2	573	24,3	25,0	11,0	72,6	9,5
5256 Kösliner Str., Berchinger Str.	19,8	52,1	485	23,3	8,7	11,3	82,9	10,4
5257 Fürreuthweg, Schopflocher Str.	18,4	51,6	414	23,4	23,9	5,6	82,6	5,6
5258 Am Röthenb. Landgraben, Kavalastr.	29,0	25,0	683	21,4	28,1	7,0	77,9	38,9
5259 Weißenburger Str., Ellingstr.	20,7	53,7	423	24,3	21,7	9,0	81,8	9,1
<b>53 Eibach</b>	19,3	54,6	2 567	27,5	8,3	12,6	77,4	5,6
5350 Nördlinger Str., Rother Str.	17,8	53,3	321	14,0	4,4	17,8	74,8	3,4
5351 Leitenweg, Hinter den Hecken	23,1	49,7	340	30,3	6,2	16,8	80,9	14,6
5352 Wemdingen Str., Morgensternstr.	18,4	56,6	422	26,3	7,6	16,4	73,7	10,3
5353 Fritz-Weidner-Str., Südstr.	19,2	55,6	291	38,1	4,1	10,0	77,7	0,9
5354 Hopfengartenweg, Staudenweg	21,3	52,7	348	33,0	4,6	12,9	77,3	3,1
5355 Castellstr., Brandenburger Str.	17,0	58,6	337	26,4	7,4	5,9	76,3	13,7
5356 Rednitzstr., Schußleitenweg	18,4	54,8	508	25,8	18,5	9,1	80,7	-1,7
<b>54 Reichelsdorf</b>	24,3	50,5	2 872	19,3	26,3	5,6	80,6	6,1
5450 Koppenhofer Str., Einsteinring	34,7	43,5	412	13,1	24,8	4,6	78,2	38,2
5451 Walter-Flex-Str.	22,2	53,4	606	22,4	28,9	5,8	80,5	-2,6
5452 Döppelstr., Reichelsdorfer Schulgasse	25,9	46,9	668	16,6	35,5	6,4	80,5	1,3
5453 Solnhofener Str., Beilngrieser Str.	22,1	53,6	463	18,8	20,3	8,2	80,1	4,2
5454 Dollnsteiner Str., Eichstätter Platz	21,8	49,1	429	19,1	26,1	4,7	81,1	5,8
5455 Beim Wahlbaum, Schlöbleinsgasse	19,9	55,8	294	28,6	12,2	2,4	84,7	7,3
<b>55 Krottenbach, Mühlhof</b>	17,3	60,8	582	27,7	7,2	7,0	80,4	7,8
5550 Holzheim, Mühlhofer Hauptstr.	17,5	62,2	312	30,8	6,4	4,2	84,6	9,1
5551 Lohhofer Str., Krottenbacher Str.	17,1	59,6	270	24,1	8,1	10,4	75,6	6,3



## noch: Strukturdaten - Südliche und Südwestliche Außenstadt

Statistische Bezirke und Stimmbezirke	noch Menschen mit Migrationshintergrund <sup>1)</sup>				Haushalte insgesamt	und zwar	
	65 Jahre und älter	Wohndauer in der Wohnung < 3 Jahre	Wohndauer in der Wohnung > 10 Jahre	nicht deutsche EU-Bürger insgesamt		1-Personenhaushalte mit Personen im Alter von .... bis unter .... Jahre	
						18 - 35	65 und mehr
	%	%	%	Zahl		Zahl	%
17	18	19	20	21	22	23	
<b>46 Werderau</b>	13,2	26,2	36,7	467	2 152	7,8	12,2
4650 Spießstr., Endresstr.	12,6	27,1	36,4	229	906	8,4	11,1
4651 Pettenkofferstr., Wacholderweg	12,4	26,5	35,5	195	733	9,0	13,6
4652 Rüsternweg, An der Marterlach	17,5	22,3	40,9	43	513	5,1	11,9
<b>47 Maiach</b>	19,8	25,7	51,2	78	532	8,3	6,6
4750 Isarstr., Hafenstr.	19,8	25,7	51,2	78	532	8,3	6,6
<b>48 Katzwang, Reichelsd. Ost/Keller</b>	25,2	28,4	40,9	326	5 077	6,9	14,6
4850 Gredinger Str., Schalkhaußerstr.	22,1	27,0	43,3	40	634	9,9	11,8
4851 Pyrbaumer Str., Smetanastr.	19,3	33,7	36,7	44	702	9,1	12,7
4852 Leharstr., Kloster-Ebrach-Str.	24,4	28,5	39,6	51	699	7,6	15,2
4853 Albert-Schweitzer-Str., Kamenzer Str.	53,4	18,3	51,5	30	604	3,3	26,8
4854 Moldastr., Am Pointgraben	28,3	26,9	53,0	17	558	3,8	12,0
4855 Memelstr., Rossinistr.	19,9	24,5	34,6	58	674	5,8	12,5
4856 Hans-Traut-Str., Verdistr.	15,1	37,6	33,9	48	600	6,8	10,3
4857 Wolkersdorfer Str., Neuseser Str.	21,8	33,3	38,5	38	606	7,8	15,8
<b>49 Kornburg, Worzeldorf</b>	22,2	30,0	37,9	319	6 014	5,1	13,1
4950 Marthweg, Zum Klösterle	23,7	29,8	40,8	38	550	3,3	9,6
4951 Am Knauersbach, Sprangerstr.	34,5	32,1	46,7	13	502	2,6	16,3
4952 Dompfaffweg, Nachtigallstr.	19,3	41,8	32,8	55	564	5,1	12,8
4953 Marpergerstr., Riemerschmidstr.	24,0	20,5	35,4	27	554	5,4	19,0
4954 Mindelheimer Str., Kaufbeurer Str.	41,2	18,3	60,3	11	448	3,6	14,1
4955 Van-Gogh-Str., Am Roten Bühl	13,9	58,6	17,5	28	655	5,2	11,6
4956 Worzeldorf	21,1	23,0	51,6	31	523	4,2	11,9
4957 Oberer Kirchensteig, Kellermannstr.	22,0	21,1	46,7	28	542	4,2	11,8
4958 Flockenstr., Venatoriusstr.	27,3	29,0	36,3	28	518	5,4	13,3
4959 Greuth, Kornburger Hauptstr.	25,3	20,7	59,2	21	497	6,8	11,3
4960 An der Radrunde, Kubinstr.	12,8	25,2	25,7	39	661	8,6	12,6
<b>50 Hohe Marter</b>	13,7	30,4	32,0	718	3 587	11,9	14,4
5050 Olivenweg, Kammersteiner Str.	15,5	27,9	37,4	64	607	8,9	14,2
5051 Eythstr., Hohe Marter	10,4	28,1	28,3	226	919	13,2	12,4
5052 Kaiserslauterer Str., Reutlinger Str.	17,8	30,8	31,6	82	661	13,5	15,4
5053 Jaeckelstr., Daimlerstr.	13,8	32,8	34,3	131	584	12,3	15,6
5054 Rottweiler Str., Ambergerstr.	14,6	33,1	31,7	215	816	11,3	15,1
<b>51 Röthenbach West</b>	23,6	24,0	43,9	397	4 375	8,2	17,8
5150 Wörnitzstr., Wolframs-Eschenbacher-Str.	13,5	20,6	37,8	80	658	8,7	11,4
5151 Felsenstr., Staedtlerweg	26,9	27,3	44,8	62	613	9,5	18,3
5152 Hesselbergring, Rangaust.	24,3	19,8	42,1	52	686	10,6	21,3
5153 Weiltinger Str., Herriedener Str.	26,1	31,3	35,7	46	739	10,8	21,9
5154 Ornbauer Str., Dombühler Str.	22,9	18,8	54,5	59	619	4,5	15,2
5155 Creglinger Str., Insinger Str.	24,9	29,0	40,7	58	512	6,4	15,6
5156 Jochsberger Str., Wiedersbacher Str.	28,6	22,2	52,5	40	548	5,7	20,1
<b>52 Röthenbach Ost</b>	16,9	30,3	32,7	548	5 747	9,5	15,2
5250 Heilsbronner Str., Triesdorfer Str.	28,6	33,2	37,3	33	438	6,8	19,2
5251 Petersauracher Str., Neuendettelsauer Str.	22,5	23,2	42,4	55	630	3,8	23,0
5252 Stuttgarter Str., Albrecht-Thaer-Str.	23,7	20,8	42,9	37	588	6,1	17,2
5253 Gundelsheimer Str., Lehmäckerweg	24,3	28,6	33,6	52	654	10,6	19,9
5254 Haderastr., Von-Tresckow-Weg	10,1	42,9	17,2	50	532	8,1	7,7
5255 Am Röthenb. Landgraben, Pommernstr.	9,9	26,2	34,4	41	456	12,3	6,6
5256 Kösliner Str., Berchinger Str.	16,7	39,4	32,2	125	732	8,7	19,3
5257 Füreuthweg, Schopflocher Str.	21,3	21,3	39,6	37	620	10,3	16,5
5258 Am Röthenb. Landgraben, Kavalastr.	9,2	31,2	21,7	72	649	14,2	5,5
5259 Weißenburger Str., Ellingstr.	15,4	27,7	43,0	46	448	14,7	14,3
<b>53 Eibach</b>	23,0	29,0	40,2	408	4 187	8,0	15,5
5350 Nördlinger Str., Rother Str.	21,8	26,5	34,3	49	609	6,1	15,8
5351 Leitenweg, Hinter den Hecken	25,6	38,8	32,9	59	557	9,5	16,3
5352 Wemdinger Str., Morgensternstr.	19,4	33,4	31,8	93	623	9,5	13,5
5353 Fritz-Weidner-Str., Südstr.	17,9	27,1	49,1	54	587	8,3	10,4
5354 Hopfengartenweg, Staudenweg	24,4	26,7	39,1	56	586	9,7	15,9
5355 Castellstr., Brandenburger Str.	24,0	30,9	40,7	44	633	6,2	16,9
5356 Rednitzstr., Schußleitenweg	26,2	21,7	51,4	53	592	6,6	19,9
<b>54 Reichelsdorf</b>	20,2	31,5	38,4	362	3 808	9,0	16,6
5450 Koppenhofer Str., Einsteinring	13,6	55,1	19,2	64	642	11,5	16,4
5451 Walter-Flex-Str.	20,8	23,3	45,5	38	714	7,3	17,4
5452 Döppelstr., Reichelsdorfer Schulgasse	20,4	31,4	38,6	81	662	7,9	16,8
5453 Solnhofener Str., Beilngrieser Str.	23,3	28,9	42,5	43	631	9,2	20,8
5454 Dollensteiner Str., Eichstätter Platz	18,9	28,9	37,1	62	571	9,5	14,7
5455 Beim Wahlbaum, Schloßleinsgasse	25,2	23,8	45,6	74	588	8,7	13,1
<b>55 Krottenbach, Mühlhof</b>	18,4	27,7	45,2	113	1 133	8,1	10,3
5550 Holzheim, Mühlhofer Hauptstr.	23,7	23,7	50,6	68	545	7,5	10,3
5551 Lohhofer Str., Krottenbacher Str.	12,2	32,2	38,9	45	588	8,7	10,4

## noch: Strukturdaten - Südliche und Südwestliche Außenstadt

Statistische Bezirke und Stimmbezirke	noch Haushalte		Arbeitslose SGB II+III je 100 Einwohner im Alter von 15 bis unter 65 Jahre	Leistungsempfänger SGB II		
	Allein- erziehende	Haushalte mit Kindern		Erwerbsfähige Leistungsbe- rechtigte je 100 Einwohner im Alter von 15 bis unter 65 Jahre	Personen in Bedarfs- gemeinschaften	Anteil der Bedarfsgemein- schaften mit Kindern an allen Haushalten mit Kindern
	24	25		26	27	28
<b>46 Werderau</b>	3,9	24,0	4,2	5,7	268	9,5
4650 Spießstr., Endresstr.	3,9	25,2	4,9	6,7	144	11,8
4651 Pettenkofenstr., Wacholderweg	4,9	24,6	3,8	6,5	103	10,6
4652 Rüsternweg, An der Marterlach	2,5	21,2	3,5	2,5	21	2,8
<b>47 Maiach</b>	3,0	18,8	1,8	1,9	18	2,0
4750 Isarstr., Hafenstr.	3,0	18,8	1,8	1,9	18	2,0
<b>48 Katzwang, Reichelsd. Ost/Keller</b>	3,5	18,8	2,8	2,8	268	4,8
4850 Gredinger Str., Schalkhaußerstr.	2,4	19,1	2,9	2,6	28	3,3
4851 Pyrbaumer Str., Smetanastr.	3,3	16,8	2,8	2,0	25	4,2
4852 Leharstr., Kloster-Ebrach-Str.	4,3	19,3	2,4	3,4	44	7,4
4853 Albert-Schweitzer-Str., Kamenzer Str.	3,0	13,2	2,5	2,5	18	2,5
4854 Moldastr., Am Pointgraben	1,8	19,5	2,3	1,4	14	0,9
4855 Memelstr., Rossinistr.	3,1	23,7	3,2	3,4	55	6,3
4856 Hans-Traut-Str., Verdistr.	4,5	19,8	2,3	3,1	39	4,2
4857 Wolkersdorfer Str., Neuseser Str.	5,3	18,6	3,9	3,7	45	8,0
<b>49 Kornburg, Worzeldorf</b>	3,7	22,8	2,5	2,5	310	4,5
4950 Marthweg, Zum Klösterle	4,7	21,3	4,5	6,6	89	17,9
4951 Am Knauersbach, Sprangerstr.	2,8	19,9	1,7	2,2	16	3,0
4952 Dompfaffweg, Nachtigallstr.	2,0	23,0	1,5	0,4	3	0,0
4953 Marpergerstr., Riemerschmidstr.	4,7	27,4	3,4	5,2	50	5,9
4954 Mindelheimer Str., Kaufbeurer Str.	3,3	15,4	2,8	1,8	16	5,8
4955 Van-Gogh-Str., Am Roten Bühl	3,1	26,7	1,4	0,9	10	0,6
4956 Worzeldorf	3,6	22,2	1,5	0,7	7	1,7
4957 Oberer Kirchensteig, Kellermannstr.	3,0	21,2	1,2	0,3	5	0,9
4958 Flockenstr., Venatoriusstr.	5,0	25,5	3,1	2,4	23	2,3
4959 Greuth, Kornburger Hauptstr.	5,0	20,9	3,3	3,8	37	6,7
4960 An der Radrunde, Kubinstr.	3,6	24,5	3,7	3,4	54	6,8
<b>50 Hohe Marter</b>	5,8	20,7	8,2	13,2	933	24,5
5050 Olivenweg, Kammersteiner Str.	5,9	22,1	8,4	14,2	190	25,4
5051 Eythstr., Hohe Marter	10,1	26,9	9,9	15,9	327	29,6
5052 Kaiserslauterer Str., Reutlinger Str.	2,0	12,6	5,3	6,6	55	4,8
5053 Jaeckelstr., Daimlerstr.	5,7	18,5	6,8	8,1	85	18,5
5054 Rottweiler Str., Ambergerstr.	4,2	20,8	8,9	16,8	276	30,0
<b>51 Röthenbach West</b>	3,2	16,4	5,2	6,8	518	13,8
5150 Wörnitzstr., Wolframs-Eschenbacher-Str.	3,6	22,2	5,9	10,3	152	21,2
5151 Felsenstr., Staedtlerweg	2,1	12,7	2,9	3,3	31	5,1
5152 Hesselberggring, Rangastr.	3,1	14,9	4,4	4,5	51	12,7
5153 Weiltinger Str., Herriedener Str.	2,8	11,8	5,9	7,5	68	10,3
5154 Ornbauer Str., Dombühler Str.	4,7	19,4	4,2	5,4	63	13,3
5155 Creglinger Str., Insinger Str.	3,3	20,5	5,5	7,8	84	14,3
5156 Jochsberger Str., Wiedersbacher Str.	2,4	14,8	7,5	8,3	69	13,6
<b>52 Röthenbach Ost</b>	3,7	19,3	4,6	4,7	473	7,4
5250 Heilsbronner Str., Triesdorfer Str.	2,1	14,4	4,0	1,4	11	3,2
5251 Petersauracher Str., Neuendettelsauer Str.	2,5	13,0	6,5	5,9	53	11,0
5252 Stuttgarter Str., Albrecht-Thaer-Str.	3,9	16,7	5,1	5,0	38	5,1
5253 Gundelsheimer Str., Lehmäckerweg	1,8	9,9	5,8	7,2	54	9,2
5254 Haderastr., Von-Tresckow-Weg	4,5	29,9	3,7	4,1	54	7,5
5255 Am Röthenb. Landgraben, Pommernstr.	8,6	34,0	5,4	5,7	73	12,9
5256 Kösliner Str., Berchinger Str.	3,1	19,4	3,3	3,0	37	3,5
5257 Fürreuthweg, Schopflocher Str.	3,4	19,4	3,9	5,5	57	7,5
5258 Am Röthenb. Landgraben, Kavalastr.	3,1	22,2	3,1	2,2	29	3,5
5259 Weißenburger Str., Ellingstr.	5,1	18,1	6,5	8,8	67	11,1
<b>53 Eibach</b>	3,5	19,3	3,3	4,0	300	7,0
5350 Nördlinger Str., Rother Str.	2,3	19,2	2,7	1,5	16	3,4
5351 Leitenweg, Hinter den Hecken	2,0	16,3	3,0	4,8	54	12,1
5352 Wemdingen Str., Morgensternstr.	3,7	19,6	3,4	4,4	51	7,4
5353 Fritz-Weidner-Str., Südstr.	3,6	20,1	2,2	2,8	33	5,1
5354 Hopfengartenweg, Staudenweg	3,9	20,6	3,1	4,0	39	5,0
5355 Castellstr., Brandenburger Str.	3,5	18,5	3,0	3,2	30	5,1
5356 Rednitzstr., Schußleitenweg	5,2	20,9	5,7	8,1	77	12,1
<b>54 Reichelsdorf</b>	6,1	18,4	6,7	9,5	634	18,6
5450 Koppenhofer Str., Einsteinring	4,0	15,1	7,2	9,2	94	17,5
5451 Walter-Flex-Str.	7,1	20,6	7,8	11,0	157	23,8
5452 Döppelstr., Reichelsdorfer Schulgasse	9,5	21,9	9,3	16,1	180	26,9
5453 Solnhofener Str., Beilngrieser Str.	5,9	16,2	7,8	11,9	113	20,6
5454 Dollnsteiner Str., Eichstätter Platz	5,3	17,9	4,9	6,2	63	12,7
5455 Beim Wahlbaum, Schlöbleinsgasse	4,1	18,2	3,1	2,5	27	4,7
<b>55 Krottenbach, Mühlhof</b>	4,8	22,5	2,9	2,0	37	1,2
5550 Holzheim, Mühlhofer Hauptstr.	5,1	21,1	3,8	1,7	14	0,9
5551 Lohhofer Str., Krottenbacher Str.	4,4	23,8	2,1	2,3	23	1,4

**Tab. 1.6: Strukturdaten - Westliche und Nordwestliche Außenstadt**

Statistische Bezirke und Stimmbezirke	Bevölkerung mit Haupt- wohnung am 30.06.2013 insgesamt	Deutsche						
		insgesamt	darunter mit Migrations- hintergrund	Verände- rung 2013 - 2008	Frauen	18 Jahre und älter	Veränderung der ab 18-Jährigen ggü. 30.06.08	65 Jahre und älter
1	2	3	4	5	6	7	8	
<b>60 Großreuth b. Schweinau</b>	5 979	4 973	1 830	7,7	51,5	83,5	6,5	24,0
6050 Wallensteinstr., Edisonstr.	1 180	1 044	246	1,6	49,4	85,2	1,8	18,5
6051 Züricher Str., Elsa-Brändström-Str.	1 043	886	352	21,4	51,4	83,6	16,9	24,5
6052 Kattowitz Str., Dunantstr.	1 260	906	371	-3,6	53,3	81,3	-5,5	24,9
6053 Tillypark, Edisonstr.	1 491	1 231	522	27,8	52,7	77,4	25,2	21,9
6054 Züricher Str., Rothenburger Str.	1 005	906	339	-5,4	50,3	92,1	-2,1	31,7
<b>61 Gebersdorf</b>	4 223	3 903	997	-2,8	50,3	85,3	-1,4	25,2
6150 Gebersdorfer Str., Gutenstetter Str.	1 061	982	240	-6,6	51,2	87,1	-6,4	29,4
6151 Windsheimer Str., Bibertstr.	1 138	1 030	268	-1,9	49,5	84,2	0,6	20,7
6152 Asbacher Str., Hainbergstr.	934	875	231	-1,6	50,4	84,8	-0,3	25,4
6153 Windsheimer Str., Windsbacher Str.	1 090	1 016	258	-1,1	50,0	85,2	0,8	25,6
<b>62 Gaismannshof</b>	5 765	4 911	1 587	3,8	50,9	78,9	2,4	21,2
6250 Neustädter Str., Roßtaler Str.	1 248	1 111	302	4,7	50,9	83,1	1,3	25,0
6251 Paracelsusstr., Leubelfingstr.	1 368	1 132	504	5,2	50,3	71,3	7,2	10,6
6252 Bruckberger Str., Gaismannshofstr.	1 123	956	314	2,4	52,1	80,1	0,9	21,4
6253 Stübacher Str., Seebacher Str.	1 328	1 112	341	3,3	49,9	80,3	0,3	25,8
6254 Steinmetzstr., Von-der-Tann Str.	698	600	126	2,4	52,5	81,3	3,2	25,2
<b>63 Höfen</b>	3 229	2 463	727	-6,1	49,8	86,1	-5,1	20,8
6350 Karl-Martell-Str., Dagobertstr.	1 155	707	227	-11,0	46,8	85,4	-10,4	19,9
6351 Proeslerstr., Virnsberger Str.	1 308	1 115	317	-3,1	51,7	85,8	-2,8	22,3
6352 Höfen	766	641	183	-5,6	49,8	87,2	-3,0	19,2
<b>64 Eberhardshof</b>	8 724	5 835	2 066	3,7	50,5	82,9	1,2	19,6
6450 Leiblstr., Adam-Klein-Str.	1 296	945	308	-0,9	51,5	83,6	-2,1	19,5
6451 Volzstr., Lenaustr.	1 320	789	329	5,8	44,9	81,6	3,5	16,7
6452 Eberhardshof, Georg-Hennch-Str.	1 531	1 104	443	15,1	51,3	80,3	6,4	21,2
6453 Muggenhofer Str., Fürther Str.	1 650	912	313	0,2	47,9	82,6	-1,2	13,6
6454 Gertrudstr., Peyerstr.	1 487	1 048	365	4,1	50,8	81,6	2,0	15,3
6455 Fahrradstr., Pestalozzistr.	1 440	1 037	308	-1,3	55,1	87,8	-1,0	29,6
<b>65 Muggenhof</b>	2 287	1 216	539	3,1	45,2	78,9	-1,1	13,3
6550 Ferdinandstr., Adolf-Braun-Str.	2 287	1 216	539	3,1	45,2	78,9	-1,1	13,3
<b>70 Westfriedhof</b>	3 128	2 791	678	11,0	53,0	85,7	10,2	20,6
7050 Bienweg, Bielefelder Str.	1 151	1 014	207	14,2	53,6	86,0	14,7	21,1
7051 Schnieglinger Str., Detmolder Str.	1 050	924	288	18,8	51,3	82,1	16,6	15,6
7052 Bielefelder Str., Dortmunder Str.	927	853	183	0,5	54,2	89,3	0,3	25,6
<b>71 Schniegling</b>	3 720	3 083	700	0,9	50,2	82,7	1,0	16,9
7150 Neumünsterer Str., Brettergartenstr.	1 211	992	250	0,9	50,8	84,6	1,0	21,1
7151 Herderstr., Weihergartenstr.	1 286	1 048	250	2,2	50,4	80,8	0,8	14,2
7152 Wahlerstr., Neumünster Str.	1 223	1 043	200	-0,4	49,5	82,7	1,3	15,6
<b>72 Wetzendorf</b>	8 611	7 839	1 643	7,7	50,9	85,1	8,2	21,5
7250 Aachener Str., Krefelder Str.	1 100	976	357	-1,8	54,5	90,4	-2,8	30,4
7251 Jülicher Str., Düsseldorfer Str.	1 087	990	215	15,1	52,3	86,4	13,8	25,7
7252 Wolgaster Str., Staffelsteiner Str.	1 230	1 163	208	-3,2	49,3	85,4	1,5	17,9
7253 Albert-Ortmann-Str., Rostocker Str.	1 327	1 265	179	-2,0	50,4	80,2	-2,0	19,4
7255 Kriegsofersiedlung, Wetzendorf	940	833	93	-3,6	49,9	86,4	0,6	23,2
7256 Karl-May Weg, Wismarer Str.	1 161	1 065	183	27,2	50,2	80,7	23,4	18,9
7257 Pretzfelder Str., Forchheimer Str.	771	704	119	106,5	51,3	84,9	94,8	15,2
7258 Zeisigweg, Düsseldorfer Str.	995	843	289	-5,0	49,5	88,8	-3,1	21,0
<b>73 Buch</b>	1 646	1 274	149	3,8	49,6	81,2	2,9	17,2
7350 Buch	774	629	78	3,3	50,4	82,7	2,2	19,1
7351 Höfles	288	255	12	-10,2	49,4	83,1	-4,9	16,1
7352 Spargelfeldweg, Walter-Braun-Str.	584	390	59	16,8	48,5	77,7	10,6	14,9
<b>74 Thon</b>	4 861	4 428	796	2,5	52,2	84,6	0,3	28,2
7450 Sylter Str., Helgolander Str.	1 048	1 008	154	-1,5	50,4	85,0	-3,8	35,2
7451 Sonnengartenstr., Mittelstr.	1 164	1 093	150	-0,5	51,3	83,3	-2,5	29,6
7452 Äußere Bucher Str., Horneckerweg	1 361	1 137	258	8,7	52,5	83,6	7,1	21,5
7453 Am Thoner Espan, Margaretenstr.	1 288	1 190	234	3,1	54,4	86,5	0,4	27,2
<b>75 Almoshof <sup>2)</sup></b>	1 198	887	57	-2,6	52,9	81,4	-0,7	19,7
7550 Almoshof, Lohe	1 198	887	57	-2,6	52,9	81,4	-0,7	19,7
<b>76 Kraftshof</b>	822	723	44	1,7	49,5	80,8	2,3	20,3
7650 Kraftshof	822	723	44	1,7	49,5	80,8	2,3	20,3
<b>77 Neunhof</b>	1 532	1 422	102	0,8	50,6	79,3	-0,6	16,5
7750 Neunhof	1 532	1 422	102	0,8	50,6	79,3	-0,6	16,5

## noch: Strukturdaten - Westliche und Nordwestliche Außenstadt

Statistische Bezirke und Stimmbezirke	noch Deutsche		Menschen mit Migrationshintergrund <sup>1)</sup>					
	Wohndauer in der Wohnung < 3 Jahre	Wohndauer in der Wohnung > 10 Jahre	insgesamt	mit Bezugsland ...			18 Jahre und älter	Verände- rung der ab 18-Jähri- gen ggü. 30.06.08
				Rumänien	Russland, Ukraine, Kasach- stan	Türkei		
	%	%	Zahl	%	%	%	%	
9	10	11	12	13	14	15	16	
<b>60 GroBreuth b. Schweinau</b>	25,8	37,6	2 836	15,2	18,2	16,3	77,4	17,6
6050 Wallensteinstr., Edisonstr.	28,4	47,2	382	14,4	21,2	9,7	79,6	12,2
6051 Züricher Str., Elsa-Brändström-Str.	30,0	45,0	509	22,2	11,0	18,9	78,2	34,0
6052 Kattowitz Str., Dunantstr.	23,2	46,5	725	12,6	18,5	19,4	77,4	15,0
6053 Tillypark, Edisonstr.	26,4	9,2	782	10,1	18,5	19,9	71,1	32,1
6054 Züricher Str., Rothenburger Str.	20,8	48,8	438	21,5	22,6	7,5	85,6	-3,4
<b>61 Gebersdorf</b>	16,1	60,1	1 317	31,1	9,3	7,9	78,7	15,6
6150 Gebersdorfer Str., Gutenstetter Str.	14,3	62,3	319	40,1	6,0	5,6	82,4	4,0
6151 Windsheimer Str., Bibertstr.	17,5	59,1	376	22,9	14,1	8,2	77,1	28,3
6152 Asbacher Str., Hainbergstr.	16,9	62,1	290	41,7	5,5	5,5	77,2	19,1
6153 Windsheimer Str., Windsbacher Str.	15,9	57,2	332	22,6	10,2	11,7	78,0	13,1
<b>62 Gaismannshof</b>	17,8	47,9	2 441	17,7	9,2	20,0	74,1	19,5
6250 Neustädter Str., Roßtaler Str.	16,1	56,6	439	17,8	7,5	18,2	73,3	28,8
6251 Paracelsusstr., Leubelfingstr.	15,8	25,2	740	12,0	12,2	26,4	70,7	8,7
6252 Bruckberger Str., Gaismannshofstr.	20,6	53,0	481	20,6	11,2	13,7	74,8	15,8
6253 Stübacher Str., Seebacher Str.	20,6	52,2	557	22,8	6,6	19,4	76,1	29,7
6254 Steinmetzstr., Von-der-Tann Str.	15,3	58,5	224	17,9	4,9	17,4	80,4	24,1
<b>63 Höfen</b>	23,8	51,2	1 493	16,7	7,8	12,3	84,0	20,1
6350 Karl-Martell-Str., Dagobertstr.	25,9	49,6	675	10,5	3,7	14,4	87,0	46,4
6351 Proeslerstr., Virnsberger Str.	23,1	50,8	510	22,4	9,4	11,2	79,4	1,0
6352 Höfen	22,6	53,8	308	20,8	14,3	9,4	85,1	8,3
<b>64 Eberhardshof</b>	29,5	38,1	4 955	9,2	9,8	18,0	78,8	9,3
6450 Leiblstr., Adam-Klein-Str.	25,3	46,1	659	15,0	7,9	20,5	75,9	0,2
6451 Volzstr., Lenaustr.	30,4	38,7	860	9,2	6,9	18,8	78,6	-3,4
6452 Eberhardshof, Georg-Hennch-Str.	24,5	39,0	870	9,5	13,2	16,9	76,3	24,1
6453 Muggenhofer Str., Fürther Str.	34,6	31,5	1 051	6,7	10,0	19,3	82,6	15,7
6454 Gertrudstr., Peyestr.	31,7	36,9	804	8,3	9,5	19,7	75,9	8,3
6455 Fahrradstr., Pestalozzistr.	31,1	36,2	711	9,7	10,8	12,1	82,6	11,4
<b>65 Muggenhof</b>	34,8	30,7	1 610	11,9	6,2	9,4	78,0	27,4
6550 Ferdinandstr., Adolf-Braun-Str.	34,8	30,7	1 610	11,9	6,2	9,4	78,0	27,4
<b>70 Westfriedhof</b>	29,7	40,8	1 015	11,9	14,9	12,8	78,7	17,0
7050 Bienweg, Bielefelder Str.	36,1	34,8	344	16,3	8,7	10,2	79,4	16,7
7051 Schnieglinger Str., Detmolder Str.	25,8	46,8	414	8,7	22,2	18,6	76,6	32,1
7052 Bielefelder Str., Dortmund Str.	26,5	41,5	257	11,3	11,3	7,0	81,3	-
<b>71 Schniegling</b>	22,5	44,4	1 337	11,9	9,2	19,3	76,1	2,5
7150 Neumünsterer Str., Brettergartenstr.	22,4	46,8	469	20,7	7,9	15,4	78,9	3,9
7151 Herderstr., Weihergartenstr.	26,3	37,4	488	5,1	13,3	20,3	72,7	-14,7
7152 Wahlerstr., Neumünster Str.	18,8	49,2	380	9,7	5,5	22,9	76,8	32,7
<b>72 Wetzendorf</b>	21,5	48,9	2 415	11,7	17,0	6,0	79,0	16,8
7250 Aachener Str., Krefelder Str.	17,5	54,6	481	7,9	33,1	3,3	81,9	3,1
7251 Jülicher Str., Düsseldorfer Str.	22,4	36,9	312	9,9	11,5	10,6	77,2	24,9
7252 Wolgaster Str., Staffelsteiner Str.	13,1	59,2	275	17,8	18,9	2,5	79,3	16,0
7253 Albert-Ortmann-Str., Rostocker Str.	18,9	54,2	241	11,2	7,9	4,6	73,9	4,1
7255 Kriegsoffsiedlung, Wetzendorf	13,1	65,7	200	23,5	7,5	1,0	85,5	14,0
7256 Karl-May Weg, Wismarer Str.	23,9	37,9	279	9,3	6,1	7,2	69,9	47,7
7257 Pretzfelder Str., Forchheimer Str.	47,2	30,5	186	11,3	10,2	4,3	79,0	145,0
7258 Zeisigweg, Düsseldorfer Str.	24,0	47,1	441	9,8	21,1	11,1	82,8	2,0
<b>73 Buch</b>	19,1	54,3	521	34,2	5,4	6,7	84,3	58,5
7350 Buch	18,3	58,5	223	34,1	0,9	10,8	82,5	36,3
7351 Höfles	17,6	58,0	45	15,6	4,4	0,0	82,2	19,4
7352 Spargelfeldweg, Walter-Braun-Str.	21,3	45,1	253	37,5	9,5	4,3	86,2	96,4
<b>74 Thon</b>	20,6	54,9	1 229	12,0	6,0	13,5	76,7	22,5
7450 Sylter Str., Helgolander Str.	13,8	65,1	194	12,9	4,6	6,2	69,6	0,7
7451 Sonnengartenstr., Mittelstr.	18,6	58,8	221	16,3	3,2	5,9	76,0	21,7
7452 Äußere Bucher Str., Horneckerweg	25,9	44,4	482	11,4	7,7	18,9	79,9	24,6
7453 Am Thoner Espan, Margaretenstr.	23,1	52,8	332	9,6	6,3	15,1	76,8	34,9
<b>75 Almoshof <sup>2)</sup></b>	18,5	62,3	368	31,5	3,8	4,9	90,8	89,8
7550 Almoshof, Lohe	18,5	62,3	368	31,5	3,8	4,9	90,8	89,8
<b>76 Kraftshof</b>	13,3	57,8	143	21,7	2,1	0,0	86,7	53,1
7650 Kraftshof	13,3	57,8	143	21,7	2,1	0,0	86,7	53,1
<b>77 Neunhof</b>	15,8	49,9	212	17,0	3,8	7,1	78,8	85,6
7750 Neunhof	15,8	49,9	212	17,0	3,8	7,1	78,8	85,6

## noch: Strukturdaten - Westliche und Nordwestliche Außenstadt

Statistische Bezirke und Stimmbezirke	noch Menschen mit Migrationshintergrund <sup>1)</sup>				Haushalte insgesamt	und zwar	
	65 Jahre und älter	Wohndauer in der Wohnung < 3 Jahre	Wohndauer in der Wohnung > 10 Jahre	nicht deutsche EU-Bürger insgesamt		1-Personenhaushalte mit Personen im Alter von .... bis unter .... Jahre	
						18 - 35	65 und mehr
	%	%	%	Zahl		Zahl	%
17	18	19	20	21	22	23	
<b>60 Großreuth b. Schweinau</b>	12,8	28,7	25,6	449	2 879	10,1	12,7
6050 Wallensteinstr., Edisonstr.	11,8	37,4	31,7	89	645	14,7	10,9
6051 Züricher Str., Elsa-Brändström-Str.	12,0	33,0	33,2	69	508	5,9	15,0
6052 Kattowitzer Str., Dunantstr.	12,7	34,9	27,6	137	644	9,8	12,6
6053 Tillypark, Edisonstr.	9,3	20,3	5,2	110	628	11,0	10,5
6054 Züricher Str., Rothenburger Str.	21,2	20,5	44,5	44	454	7,3	16,3
<b>61 Gebersdorf</b>	19,1	25,1	40,8	176	2 050	6,9	14,9
6150 Gebersdorfer Str., Gutenstetter Str.	26,6	20,1	49,2	45	548	7,3	16,4
6151 Windsheimer Str., Bibertstr.	13,3	24,7	34,6	36	524	6,5	13,4
6152 Asbacher Str., Hainbergstr.	18,6	28,6	40,3	42	450	8,0	15,3
6153 Windsheimer Str., Windsbacher Str.	18,7	27,4	40,1	53	528	5,9	14,4
<b>62 Gaismannshof</b>	11,5	27,8	28,3	335	2 528	7,2	10,8
6250 Neustädter Str., Roßtaler Str.	13,4	29,8	31,0	66	556	4,7	12,9
6251 Paracelsustr., Leubelfingstr.	7,0	15,5	20,8	71	519	6,0	7,7
6252 Bruckberger Str., Gaismannshofstr.	14,3	28,9	35,3	56	515	6,8	10,3
6253 Stübacher Str., Seebacher Str.	11,5	40,0	26,8	106	619	9,9	11,5
6254 Steinmetzstr., Von-der-Tann Str.	16,1	31,7	37,1	36	319	8,8	11,9
<b>63 Höfen</b>	11,0	42,9	27,4	443	1 836	15,2	10,7
6350 Karl-Martell-Str., Dagobertstr.	9,0	50,7	21,8	284	677	17,6	9,3
6351 Proeslerstr., Virnsberger Str.	15,1	34,7	32,9	94	729	11,9	12,5
6352 Höfen	8,4	39,6	30,5	65	430	17,0	10,0
<b>64 Eberhardshof</b>	11,5	35,9	28,0	1 326	4 965	18,1	12,2
6450 Leiblstr., Adam-Klein-Str.	10,3	34,6	35,1	141	707	14,4	11,7
6451 Volzstr., Lenaustr.	14,0	32,3	34,7	221	757	17,4	11,1
6452 Eberhardshof, Georg-Hennch-Str.	10,6	31,4	23,3	153	840	14,8	13,2
6453 Muggenhofer Str., Fürther Str.	9,4	45,6	26,5	391	955	22,6	8,5
6454 Gertrudstr., Peyerstr.	10,3	33,0	26,9	206	833	19,8	9,7
6455 Fahrradstr., Pestalozzistr.	15,3	35,7	22,6	214	873	18,1	18,9
<b>65 Muggenhof</b>	7,9	46,7	20,8	639	1 227	20,8	7,6
6550 Ferdinandstr., Adolf-Braun-Str.	7,9	46,7	20,8	639	1 227	20,8	7,6
<b>70 Westfriedhof</b>	14,7	36,7	30,9	152	1 656	12,1	11,7
7050 Bienweg, Bielefelder Str.	16,9	42,7	28,2	78	603	17,7	7,6
7051 Schnieglinger Str., Detmolder Str.	8,9	31,4	33,3	45	531	10,9	11,9
7052 Bielefelder Str., Dortmund Str.	21,0	37,0	30,7	29	522	6,7	16,1
<b>71 Schniegling</b>	9,9	37,4	27,4	315	1 953	14,2	9,8
7150 Neumünsterer Str., Brettergartenstr.	12,2	38,2	28,1	114	672	13,7	13,2
7151 Herderstr., Weihergartenstr.	7,4	38,5	22,3	112	682	16,3	7,8
7152 Wahlerstr., Neumünster Str.	10,5	35,0	32,9	89	599	12,4	8,2
<b>72 Wetzendorf</b>	16,2	31,9	32,4	357	4 367	8,5	12,2
7250 Aachener Str., Krefelder Str.	19,1	24,3	40,3	48	667	8,2	21,9
7251 Jülicher Str., Düsseldorfer Str.	17,6	30,1	27,2	33	563	8,7	11,9
7252 Wolgaster Str., Staffelsteiner Str.	19,6	24,0	34,2	35	596	8,4	9,2
7253 Albert-Ortmann-Str., Rostocker Str.	17,8	29,9	34,0	25	609	7,9	11,0
7255 Kriegsofersiedlung, Wetzendorf	13,5	40,0	40,0	94	469	10,2	9,8
7256 Karl-May Weg, Wismarer Str.	11,5	38,4	19,4	43	522	5,9	12,1
7257 Pretzfelder Str., Forchheimer Str.	12,4	61,3	18,3	43	373	7,0	7,2
7258 Zeisigweg, Düsseldorfer Str.	14,7	27,2	36,3	36	568	11,1	10,7
<b>73 Buch</b>	5,4	59,1	16,9	301	769	11,7	6,5
7350 Buch	8,5	49,3	24,2	105	376	12,5	7,7
7351 Höfles	8,9	51,1	15,6	19	131	8,4	6,9
7352 Spargelfeldweg, Walter-Braun-Str.	2,0	69,2	10,7	177	262	12,2	4,6
<b>74 Thon</b>	20,1	36,5	30,3	220	2 469	8,3	15,6
7450 Sylter Str., Helgolander Str.	27,8	30,4	40,7	27	490	2,2	18,4
7451 Sonnengartenstr., Mittelstr.	26,2	37,6	37,1	45	550	4,5	14,5
7452 Äußere Bucher Str., Horneckerweg	14,9	40,0	26,3	105	718	13,6	12,3
7453 Am Thoner Espan, Margaretenstr.	19,0	34,0	25,6	43	711	10,1	17,9
<b>75 Almoshof <sup>2)</sup></b>	1,6	70,9	9,0	292	571	12,4	8,6
7550 Almoshof, Lohe	1,6	70,9	9,0	292	571	12,4	8,6
<b>76 Kraftshof</b>	7,0	56,6	18,9	91	374	8,3	9,1
7650 Kraftshof	7,0	56,6	18,9	91	374	8,3	9,1
<b>77 Neunhof</b>	6,1	52,4	22,6	84	666	9,5	7,5
7750 Neunhof	6,1	52,4	22,6	84	666	9,5	7,5

## noch: Strukturdaten - Westliche und Nordwestliche Außenstadt

Statistische Bezirke und Stimmbezirke	noch Haushalte		Arbeitslose SGB II+III je 100 Einwohner im Alter von 15 bis unter 65 Jahre	Leistungsempfänger SGB II		
	Allein- erziehende	Haushalte mit Kindern		Erwerbsfähige Leistungsbe- rechtigte je 100 Einwohner im Alter von 15 bis unter 65 Jahre	Personen in Bedarfs- gemeinschaften	Anteil der Bedarfsgemein- schaften mit Kindern an allen Haushalten mit Kindern
	24	25		26	27	28
<b>60 GroBreuth b. Schweinau</b>	3,5	20,3	5,4	6,8	396	12,3
6050 Wallensteinstr., Edisonstr.	3,6	16,0	6,1	9,8	116	17,5
6051 Züricher Str., Elsa-Brändström-Str.	4,1	20,5	4,0	1,6	23	5,8
6052 Kattowitz Str., Dunantstr.	3,9	19,6	8,3	12,4	150	21,4
6053 Tillypark, Edisonstr.	3,3	30,7	3,4	3,9	58	6,2
6054 Züricher Str., Rothenburger Str.	2,6	13,0	5,4	5,6	49	15,3
<b>61 Gebersdorf</b>	3,4	19,0	4,1	4,5	160	6,2
6150 Gebersdorfer Str., Gutenstetter Str.	3,1	15,5	4,9	5,6	40	0,0
6151 Windsheimer Str., Bibertstr.	3,6	22,3	2,8	2,6	28	6,0
6152 Asbacher Str., Hainbergstr.	2,2	19,3	3,6	2,2	16	2,3
6153 Windsheimer Str., Windsbacher Str.	4,4	19,1	5,1	7,7	76	14,9
<b>62 Gaismannshof</b>	3,7	26,3	3,7	4,1	224	6,0
6250 Neustädter Str., Roßtaler Str.	2,0	21,8	2,8	2,7	26	3,3
6251 Paracelsusstr., Leubelfingstr.	3,7	39,5	2,4	2,3	31	2,4
6252 Bruckberger Str., Gaismannshofstr.	4,3	23,7	3,9	4,7	51	6,6
6253 Stübacher Str., Seebacher Str.	4,7	22,8	4,7	6,3	83	12,8
6254 Steinmetzstr., Von-der-Tann Str.	3,8	23,8	5,8	5,3	33	6,6
<b>63 Höfen</b>	3,4	14,1	6,3	8,6	286	18,9
6350 Karl-Martell-Str., Dagobertstr.	3,8	12,0	6,9	10,6	134	29,6
6351 Proeslerstr., Virnsberger Str.	3,0	15,8	5,7	7,2	96	14,8
6352 Höfen	3,3	14,7	6,4	7,7	56	12,7
<b>64 Eberhardshof</b>	4,8	16,9	9,6	15,7	1 261	22,7
6450 Leiblstr., Adam-Klein-Str.	3,5	18,2	9,2	14,6	171	18,6
6451 Volzstr., Lenaustr.	3,7	15,1	10,8	17,2	199	16,7
6452 Eberhardshof, Georg-Hennch-Str.	5,5	20,1	8,9	16,1	238	27,2
6453 Muggenhofer Str., Fürther Str.	6,0	16,8	13,7	21,2	339	31,3
6454 Gertrudstr., Peyestr.	6,6	19,0	6,5	12,0	168	18,4
6455 Fahrradstr., Pestalozzistr.	3,2	12,7	7,8	11,5	146	20,7
<b>65 Muggenhof</b>	5,0	17,9	9,4	18,0	441	30,5
6550 Ferdinandstr., Adolf-Braun-Str.	5,0	17,9	9,4	18,0	441	30,5
<b>70 Westfriedhof</b>	2,8	17,5	3,8	4,2	119	5,9
7050 Bienweg, Bielefelder Str.	2,5	16,4	4,3	5,7	59	8,1
7051 Schnieglinger Str., Detmolder Str.	3,4	22,0	3,4	4,1	39	5,1
7052 Bielefelder Str., Dortmund Str.	2,5	14,2	3,5	2,6	21	4,1
<b>71 Schniegling</b>	4,4	19,2	5,0	7,8	307	13,6
7150 Neumünsterer Str., Brettergartenstr.	4,2	15,5	6,0	9,3	103	15,4
7151 Herderstr., Weihergartenstr.	5,9	21,3	5,4	9,7	145	19,3
7152 Wählerstr., Neumünster Str.	3,0	21,0	3,5	4,5	59	5,6
<b>72 Wetzendorf</b>	3,3	18,4	3,2	3,5	284	5,4
7250 Aachener Str., Krefelder Str.	3,0	10,6	5,5	6,3	69	19,7
7251 Jülicher Str., Düsseldorfer Str.	2,5	16,7	2,3	2,3	31	5,3
7252 Wolgaster Str., Staffelsteiner Str.	4,5	19,5	2,4	2,4	28	3,4
7253 Albert-Ortmann-Str., Rostocker Str.	4,6	26,8	1,6	1,6	20	1,8
7255 Kriegsoffiziersiedlung, Wetzendorf	3,6	14,9	1,9	2,0	19	5,7
7256 Karl-May Weg, Wismarer Str.	3,1	26,8	1,6	1,3	14	1,4
7257 Pretzfelder Str., Forchheimer Str.	1,3	21,2	1,8	0,7	4	0,0
7258 Zeisigweg, Düsseldorfer Str.	2,6	12,1	8,6	11,1	99	15,9
<b>73 Buch</b>	3,1	21,1	2,2	2,4	37	3,1
7350 Buch	4,5	20,2	2,2	2,6	21	5,3
7351 Höfles	1,5	23,7	2,9	2,4	6	3,2
7352 Spargelfeldweg, Walter-Braun-Str.	1,9	21,0	2,0	2,2	10	0,0
<b>74 Thon</b>	2,6	19,0	2,1	1,9	70	2,1
7450 Sylter Str., Helgolander Str.	3,1	20,6	1,5	1,3	10	2,0
7451 Sonnengartenstr., Mittelstr.	2,9	21,1	1,5	1,3	10	0,9
7452 Äußere Bucher Str., Horneckerweg	2,6	19,1	2,1	2,1	27	3,6
7453 Am Thoner Espan, Margaretenstr.	1,8	16,0	3,0	2,6	23	1,8
<b>75 Almoshof <sup>2)</sup></b>	3,2	18,4	1,0	0,8	8	1,0
7550 Almoshof, Lohe	3,2	18,4	1,0	0,8	8	1,0
<b>76 Kraftshof</b>	2,9	23,5	2,0	0,9	5	0,0
7650 Kraftshof	2,9	23,5	2,0	0,9	5	0,0
<b>77 Neunhof</b>	4,4	28,8	2,2	1,2	19	2,6
7750 Neunhof	4,4	28,8	2,2	1,2	19	2,6

**Tab. 1.7: Strukturdaten - Nordwestliche und Nordöstliche Außenstadt**

Statistische Bezirke und Stimmbezirke	Bevölkerung mit Haupt- wohnung am 30.06.2013 insgesamt	Deutsche						
		insgesamt	darunter mit Migrations- hintergrund	Verände- rung 2013 - 2008	Frauen	18 Jahre und älter	Veränderung der ab 18-Jährigen ggü. 30.06.08	65 Jahre und älter
		1	2	3	4	5	6	7
<b>78 Boxdorf</b>	2 702	2 454	243	-1,2	50,7	85,5	-0,5	23,2
7850 Wiesbadener Str., Kronacher Str.	1 399	1 273	149	-2,2	51,5	85,3	-0,2	21,1
7851 Boxdorfer Hauptstr., Sacker Str.	1 303	1 181	94	-0,3	49,9	85,8	-0,8	25,6
<b>79 Großgründlach</b>	4 764	4 562	428	-3,3	51,9	83,7	-1,5	22,0
7950 Kleingründlacher Str., Wetzlarer Str.	1 372	1 305	146	-5,1	51,5	82,5	0,7	15,7
7951 Reutleser Str., Kitzinger Str.	1 116	1 089	86	-3,3	51,2	85,1	-3,3	22,6
7952 Am Pfarrbaum, Tabakfeldstr.	1 170	1 107	95	0,6	53,5	82,8	-	25,2
7953 Volkacher Str., Schweinfurter Str.	1 106	1 061	101	-5,2	51,4	84,8	-3,7	25,7
<b>80 Schleifweg</b>	3 886	3 126	794	2,3	52,2	82,7	1,0	19,9
8050 Cochlaeusweg, Fraunhoferstr.	1 499	1 120	304	0,9	50,4	85,1	0,6	16,2
8051 Meisenbachstr., Senefelderstr.	1 217	1 009	297	6,1	54,2	79,1	3,1	22,4
8052 Schleifweg	1 170	997	193	0,1	52,3	83,7	-0,5	21,5
<b>81 Schoppershof</b>	7 627	5 953	1 807	0,0	52,8	83,3	-1,6	22,8
8150 Willibaldstr., Längenstr.	1 357	1 148	290	-1,2	51,9	87,4	-4,5	31,1
8151 Leipziger Platz, Carl-von-Linde-Str.	1 563	1 135	353	-0,8	52,6	88,0	-2,0	23,4
8152 Kasseler Str., Culmer Str.	1 392	1 204	235	-0,7	53,6	86,9	-0,9	24,0
8153 Coburger Str., Weimarer Str.	1 689	1 225	440	7,1	50,9	80,5	6,8	17,1
8154 Sonneberger Str., Chemnitzer Str.	1 626	1 241	489	-3,9	55,0	74,4	-6,7	19,2
<b>82 Schafhof</b>	2 180	1 668	462	5,9	58,3	87,4	4,0	35,3
8250 Bessemerstr., Klingenhofstr.	1 110	893	268	17,8	52,4	87,5	13,8	24,7
8251 Nordostpark, Schafhofstr.	761	478	154	-0,6	56,5	81,6	-0,3	31,6
8252 Stadenstr.	309	297	40	-11,6	78,8	96,6	-11,7	72,7
<b>83 Marienberg</b>	4 170	3 860	585	0,5	52,6	83,7	-0,2	25,6
8350 Kilianstr., Georg-Buchner-Str.	1 418	1 248	231	1,1	51,4	87,4	2,2	27,5
8351 Marienbergstr., Herrnhüttestr.	906	843	111	0,8	52,3	84,5	-1,0	21,1
8352 Christian-Wildner-Str., Flataustr.	947	903	102	-2,0	53,5	82,1	-4,8	32,0
8353 Hugo Distler Str., Egloffsteiner Str.	899	866	141	2,0	53,8	79,3	2,1	20,7
<b>84 Ziegelstein</b>	5 545	5 091	807	-2,5	51,6	82,2	-2,7	22,7
8450 Jungermannstr., Carl-Schurz-Str.	1 119	964	185	-3,3	51,0	81,7	-5,6	22,7
8451 Hasensprung, Am Bauernwald	1 089	1 020	137	-4,5	52,6	83,3	-3,1	21,2
8452 Hiltpoltsteiner Str., Ermreuther Str.	1 066	1 011	137	-5,1	51,7	83,1	-3,0	23,0
8453 Hofer Str., Bierweg	1 102	1 030	156	-1,4	52,2	80,3	-1,5	26,0
8454 Neuwieder Str., Bierweg	1 169	1 066	192	1,7	50,2	82,6	-0,1	20,5
<b>85 Mooshof</b>	1 662	1 403	351	0,2	51,7	87,3	-1,9	31,2
8550 Flughafenstr., Rathsbergstr.	816	688	151	1,3	50,7	85,2	-2,3	32,0
8551 Ernst-Heinkel-Weg, Gustav-Weißkopf-Weg	846	715	200	-0,8	52,7	89,4	-1,5	30,5
<b>86 Buchenbühl</b>	2 247	2 185	167	-3,4	51,9	84,8	-2,6	30,0
8650 Ehrenbürgweg, Zum Felsenkeller	778	753	71	-3,6	51,4	84,2	-3,6	28,7
8651 Am Schwedenbrunnen, Fuchsweg	768	742	51	-5,0	51,9	84,6	-3,4	31,9
8652 Fuchsweg, Hahnenbalz	701	690	45	-1,6	52,3	85,7	-0,5	29,4

## noch: Strukturdaten - Nordwestliche und Nordöstliche Außenstadt

Statistische Bezirke und Stimmbezirke	noch Deutsche		Menschen mit Migrationshintergrund <sup>1)</sup>					
	Wohndauer in der Wohnung < 3 Jahre	Wohndauer in der Wohnung > 10 Jahre	insgesamt	mit Bezugsland ...			18 Jahre und älter	Verände- rung der ab 18-Jähri- gen ggü. 30.06.08
				Rumänien	Russland, Ukraine, Kasach- stan	Türkei		
	%	%	Zahl	%	%	%	%	
9	10	11	12	13	14	15	16	
<b>78 Boxdorf</b>	18,7	56,6	491	21,8	4,7	9,4	79,0	10,9
7850 Wiesbadener Str., Kronacher Str.	17,1	54,8	275	20,4	6,5	8,7	77,1	15,2
7851 Boxdorfer Hauptstr., Sacker Str.	20,5	58,6	216	23,6	2,3	10,2	81,5	6,0
<b>79 Großgründlach</b>	16,4	61,1	630	11,9	6,2	2,7	76,7	2,1
7950 Kleingründlacher Str., Wetzlarer Str.	15,9	64,8	213	12,7	8,5	4,2	75,6	-16,1
7951 Reutleser Str., Kitzinger Str.	16,3	62,7	113	12,4	2,7	2,7	78,8	7,2
7952 Am Pfarrbaum, Tabakfeldstr.	19,6	54,1	158	15,2	1,3	0,6	75,9	26,3
7953 Volkacher Str., Schweinfurter Str.	13,9	62,2	146	6,8	11,0	2,7	77,4	9,7
<b>80 Schleifweg</b>	27,1	43,0	1 554	11,5	9,5	18,3	76,9	26,6
8050 Cochlaeusweg, Fraunhoferstr.	28,7	38,7	683	11,1	10,5	11,1	80,5	22,2
8051 Meisenbachstr., Senefelderstr.	28,8	39,5	505	12,1	10,5	25,3	72,9	38,3
8052 Schleifweg	23,5	51,5	366	11,2	6,0	21,9	75,7	21,5
<b>81 Schoppershof</b>	26,8	38,4	3 481	7,2	14,8	16,0	76,8	9,2
8150 Willibaldstr., Längenstr.	23,3	47,9	499	12,8	11,0	10,8	78,6	21,0
8151 Leipziger Platz, Carl-von-Linde-Str.	29,2	38,4	781	7,7	16,1	11,0	83,5	13,2
8152 Kasseler Str., Culmer Str.	25,3	47,1	423	8,0	19,1	6,9	83,5	7,0
8153 Coburger Str., Weimarer Str.	29,9	31,8	904	4,5	12,1	22,6	75,8	13,4
8154 Sonneberger Str., Chemnitzer Str.	26,0	27,8	874	6,1	16,4	21,2	67,8	-3,7
<b>82 Schafhof</b>	30,9	31,3	974	5,4	20,1	9,9	82,2	40,3
8250 Bessemerstr., Klingenhofstr.	27,5	34,3	485	3,5	30,9	7,8	77,7	97,4
8251 Nordostpark, Schafhofstr.	31,2	33,5	437	7,1	9,8	12,8	85,1	14,1
8252 Stadenstr.	40,4	18,9	52	9,6	5,8	3,8	100,0	-3,7
<b>83 Marienberg</b>	16,7	56,0	895	7,6	8,5	7,9	82,0	12,1
8350 Kilianstr., Georg-Buchner-Str.	16,4	56,1	401	6,2	9,2	7,2	88,3	25,1
8351 Marienbergstr., Herrnhüttestr.	20,4	51,7	174	13,2	4,0	12,6	82,2	10,0
8352 Christian-Wildner-Str., Flataustr.	15,4	57,8	146	4,1	4,8	9,6	77,4	17,7
8353 Hugo Distler Str., Egloffsteiner Str.	14,9	58,0	174	8,0	14,4	3,4	71,3	-15,1
<b>84 Ziegelstein</b>	20,5	52,7	1 261	9,5	5,8	11,3	74,5	13,1
8450 Jungermannstr., Carl-Schurz-Str.	23,1	49,7	340	5,0	8,2	12,9	72,4	28,1
8451 Hasensprung, Am Bauernwald	18,4	52,2	206	12,6	1,5	14,6	71,4	-10,9
8452 Hiltpoltsteiner Str., Ermreuther Str.	18,8	52,8	192	7,3	7,8	9,9	76,0	8,1
8453 Hofer Str., Bierweg	17,0	60,4	228	14,5	10,1	2,2	77,6	14,9
8454 Neuwieder Str., Bierweg	25,0	48,6	295	10,2	1,4	14,9	75,9	21,1
<b>85 Mooshof</b>	21,4	52,0	610	8,4	19,8	9,2	81,1	19,9
8550 Flughafenstr., Rathsbergstr.	20,8	55,7	279	8,6	18,6	4,7	82,4	23,0
8551 Ernst-Heinkel-Weg, Gustav-Weißkopf-Weg	22,0	48,5	331	8,2	20,8	13,0	80,1	17,3
<b>86 Buchenbühl</b>	12,7	68,4	229	10,9	5,2	3,5	74,2	0,6
8650 Ehrenbürgweg, Zum Felsenkeller	12,9	66,0	96	18,8	2,1	3,1	76,0	9,0
8651 Am Schwedenbrunnen, Fuchsweg	12,8	70,6	77	5,2	7,8	2,6	70,1	-6,9
8652 Fuchsweg, Hahnenbalz	12,3	68,7	56	5,4	7,1	5,4	76,8	-2,3



## noch: Strukturdaten - Nordwestliche und Nordöstliche Außenstadt

Statistische Bezirke und Stimmbezirke	noch Menschen mit Migrationshintergrund <sup>1)</sup>				Haushalte insgesamt	und zwar	
	65 Jahre und älter	Wohndauer in der Wohnung < 3 Jahre	Wohndauer in der Wohnung > 10 Jahre	nicht deutsche EU-Bürger insgesamt		1-Personenhaushalte mit Personen im Alter von .... bis unter .... Jahre	
						18 - 35	65 und mehr
	%	%	%	Zahl		Zahl	%
17	18	19	20	21	22	23	
<b>78 Boxdorf</b>	12,6	43,2	28,5	172	1 265	8,7	12,3
7850 Wiesbadener Str. Kronacher Str.	11,3	37,1	29,1	84	620	7,7	10,8
7851 Boxdorfer Hauptstr., Sacker Str.	14,4	50,9	27,8	88	645	9,6	13,8
<b>79 Großgründlach</b>	22,9	29,7	44,4	141	2 187	7,2	11,1
7950 Kleingründlacher Str., Wetzlarer Str.	15,5	28,2	47,9	45	592	7,8	6,8
7951 Reutleser Str., Kitzinger Str.	27,4	26,5	51,3	19	505	4,0	10,7
7952 Am Pfarrbaum, Tabakfeldstr.	22,2	35,4	33,5	45	563	7,8	13,9
7953 Volkacher Str., Schweinfurter Str.	30,8	28,1	45,9	32	527	8,9	13,5
<b>80 Schleifweg</b>	10,7	40,6	25,4	253	1 971	15,2	12,7
8050 Cochlaeusweg, Fraunhoferstr.	8,2	41,7	21,7	130	786	19,2	10,1
8051 Meisenbachstr., Senefelderstr.	13,1	41,4	25,3	67	593	11,5	16,4
8052 Schleifweg	12,3	37,4	32,5	56	592	13,7	12,7
<b>81 Schoppershof</b>	13,9	34,0	25,5	483	4 489	16,7	17,1
8150 Willibaldstr., Längenstr.	18,8	33,1	28,9	81	815	13,5	20,9
8151 Leipziger Platz, Carl-von-Linde-Str.	16,0	40,3	23,3	130	1 014	19,3	17,3
8152 Kasseler Str., Culmer Str.	21,7	32,6	34,0	63	833	14,3	16,2
8153 Coburger Str., Weimarer Str.	10,3	36,6	24,4	125	996	21,7	13,2
8154 Sonneberger Str., Chemnitzer Str.	9,0	26,7	22,3	84	831	13,2	18,9
<b>82 Schafhof</b>	14,9	48,4	19,4	108	896	12,4	15,5
8250 Bessemerstr., Klingenhofstr.	11,5	52,6	11,8	40	585	12,3	16,1
8251 Nordostpark, Schafhofstr.	11,9	43,5	27,5	63	228	6,6	11,0
8252 Stadenstr.	71,2	50,0	23,1	5	83	28,9	24,1
<b>83 Marienberg</b>	20,0	34,6	31,2	178	2 018	7,5	14,4
8350 Kilianstr., Georg-Buchner-Str.	18,0	41,6	20,9	113	680	11,0	11,6
8351 Marienbergstr., Herrnhüttestr.	20,7	35,6	32,2	32	472	9,5	17,2
8352 Christian-Wildner-Str., Flataustr.	31,5	34,2	34,2	19	444	4,1	16,4
8353 Hugo Distler Str., Egloffsteiner Str.	14,4	17,8	51,1	14	422	3,1	13,5
<b>84 Ziegelstein</b>	16,3	32,3	34,4	226	2 839	9,7	15,4
8450 Jungermannstr., Carl-Schurz-Str.	13,2	42,4	22,9	64	604	13,9	14,7
8451 Hasensprung, Am Bauernwald	15,5	23,3	43,7	38	584	11,3	15,6
8452 Hiltpoltsteiner Str., Ermreuther Str.	18,2	27,6	35,9	30	537	7,1	16,6
8453 Hofer Str., Bierweg	22,8	27,6	41,7	37	535	8,0	16,4
8454 Neuwieder Str., Bierweg	14,2	33,6	34,6	57	579	7,4	13,8
<b>85 Mooshof</b>	17,9	40,5	26,2	96	981	13,3	19,9
8550 Flughafenstr., Rathsborgstr.	18,3	41,9	26,2	57	455	14,1	18,2
8551 Ernst-Heinkel-Weg, Gustav-Weißkopf-Weg	17,5	39,3	26,3	39	526	12,5	21,3
<b>86 Buchenbühl</b>	23,6	25,8	48,5	34	1 043	4,7	16,5
8650 Ehrenbürgweg, Zum Felsenkeller	25,0	31,3	41,7	18	353	5,1	15,3
8651 Am Schwedenbrunnen, Fuchsweg	18,2	23,4	46,8	11	360	5,0	18,1
8652 Fuchsweg, Hahnenbalz	28,6	19,6	62,5	5	330	3,9	16,1

## noch: Strukturdaten - Nordwestliche und Nordöstliche Außenstadt

Statistische Bezirke und Stimmbezirke	noch Haushalte		Arbeitslose SGB II+III je 100 Einwohner im Alter von 15 bis unter 65 Jahre	Leistungsempfänger SGB II		
	Allein- erziehende	Haushalte mit Kindern		Erwerbsfähige Leistungsbe- rechtigte je 100 Einwohner im Alter von 15 bis unter 65 Jahre	Personen in Bedarfs- gemeinschaften	Anteil der Bedarfsgemein- schaften mit Kindern an allen Haushalten mit Kindern
	% 24	% 25		% 26	Zahl 28	% 29
<b>78 Boxdorf</b>	2,3	18,8	1,8	1,3	34	2,9
7850 Wiesbadener Str., Kronacher Str.	2,6	19,5	1,6	1,5	21	3,3
7851 Boxdorfer Hauptstr., Sacker Str.	2,0	18,1	2,1	1,2	13	2,6
<b>79 Großgründlach</b>	3,4	22,4	2,0	1,8	70	1,8
7950 Kleingründlacher Str., Wetzlarer Str.	4,1	26,7	1,6	1,1	12	0,6
7951 Reutleser Str., Kitzinger Str.	3,0	20,8	1,5	0,8	8	1,0
7952 Am Pfarrbaum, Tabakfeldstr.	3,9	21,7	2,2	2,4	26	4,9
7953 Volkacher Str., Schweinfurter Str.	2,7	19,7	2,8	3,1	24	1,0
<b>80 Schleifweg</b>	4,3	19,4	4,8	7,6	309	13,6
8050 Cochlaeusweg, Fraunhoferstr.	4,1	16,0	5,5	8,3	139	17,5
8051 Meisenbachstr., Senefelderstr.	4,2	23,6	6,5	9,5	115	15,7
8052 Schleifweg	4,6	19,6	2,1	4,8	55	6,9
<b>81 Schoppershof</b>	5,5	16,4	8,2	15,0	1 051	24,1
8150 Willibaldstr., Längenstr.	2,2	13,1	3,9	6,1	67	10,3
8151 Leipziger Platz, Carl-von-Linde-Str.	4,3	11,5	7,9	15,3	214	24,8
8152 Kasseler Str., Culmer Str.	5,4	14,8	5,9	9,2	112	17,1
8153 Coburger Str., Weimarer Str.	7,1	17,4	11,2	23,1	380	37,0
8154 Sonneberger Str., Chemnitzer Str.	8,4	25,8	10,6	17,7	278	24,3
<b>82 Schafhof</b>	3,8	16,0	7,0	12,9	245	25,9
8250 Bessemerstr., Klingenhofstr.	3,1	14,4	9,6	18,4	201	35,7
8251 Nordostpark, Schafhofstr.	6,6	23,2	4,5	6,8	43	13,2
8252 Stadenstr.	1,2	7,2	0,0	1,3	.	0,0
<b>83 Marienberg</b>	2,6	19,8	1,7	1,7	60	2,3
8350 Kilianstr., Georg-Buchner-Str.	2,1	16,2	1,3	1,2	17	2,7
8351 Marienbergstr., Herrnhüttestr.	2,1	16,9	1,8	1,8	15	2,5
8352 Christian-Wildner-Str., Flataustr.	2,7	21,6	1,2	3,1	22	4,2
8353 Hugo Distler Str., Egloffsteiner Str.	4,0	26,8	2,8	1,1	6	0,0
<b>84 Ziegelstein</b>	4,2	20,4	3,9	4,9	239	4,8
8450 Jungermannstr., Carl-Schurz-Str.	4,6	19,9	5,1	8,4	91	11,7
8451 Hasensprung, Am Bauernwald	5,3	19,7	3,4	3,0	26	1,7
8452 Hiltpoltsteiner Str., Ermreuther Str.	3,9	20,1	3,0	4,6	39	3,7
8453 Hofer Str., Bierweg	5,2	21,9	5,7	5,8	48	3,4
8454 Neuwieder Str., Bierweg	2,1	20,4	2,5	3,0	35	3,4
<b>85 Mooshof</b>	3,0	13,0	6,0	10,4	135	14,1
8550 Flughafenstr., Rathsborgstr.	2,6	13,4	6,7	10,7	56	4,9
8551 Ernst-Heinkel-Weg, Gustav-Weißkopf-Weg	3,2	12,7	5,5	10,2	79	22,4
<b>86 Buchenbühl</b>	2,7	20,1	1,9	1,8	29	1,4
8650 Ehrenbürgweg, Zum Felsenkeller	2,5	21,8	2,1	1,1	5	0,0
8651 Am Schwedenbrunnen, Fuchsweg	2,2	19,2	1,1	0,9	6	1,4
8652 Fuchsweg, Hahnenbalz	3,3	19,4	2,4	3,6	18	3,1

**Tab. 1.8: Strukturdaten - Östliche Außenstadt**

Statistische Bezirke und Stimmbezirke	Bevölkerung mit Haupt- wohnung am 30.06.2013 insgesamt	Deutsche						
		insgesamt	darunter mit Migrations- hintergrund	Verände- rung 2013 - 2008	Frauen	18 Jahre und älter	Veränderung der ab 18-Jährigen ggü. 30.06.08	65 Jahre und älter
		1	2	3	4	5	6	7
<b>90 St. Jobst</b>	9 351	8 072	1 854	3,5	53,9	83,8	2,4	22,4
9050 Steinplattenweg, Bülowstr.	1 226	1 138	152	2,0	54,5	82,1	1,3	26,0
9051 Oedenberger Str., Bismarckstr.	1 215	1 075	198	0,3	54,3	84,7	-2,5	25,6
9052 Regiomontanusweg, Tauroggenstr.	1 161	952	283	-1,7	57,5	84,1	-1,8	30,8
9053 Schleiermacherstr., Witzlebenstr.	1 114	935	290	3,4	53,8	82,7	1,7	24,1
9054 Europaplatz, Johann-Soergel-Weg	1 135	918	253	20,3	53,3	84,5	19,9	23,4
9055 Jobster Str., Seewiesenweg	1 367	1 130	211	2,8	53,8	85,0	0,7	19,4
9056 Dr.-Carlo-Schmid-Str.	1 281	1 173	277	2,8	50,9	85,5	2,7	17,2
9057 Gustav-Heinemann Br., Am Ostbahnhof	852	751	190	1,8	54,1	80,8	1,5	11,6
<b>91 Erlenstegen</b>	3 951	3 693	565	0,5	52,9	84,5	0,6	30,3
9150 Volbehrstr., Ganghoferstr.	1 415	1 317	236	1,2	52,1	85,3	0,4	28,2
9151 Esperantostr., Grimmstr.	1 244	1 171	149	0,3	56,3	85,0	0,9	37,1
9152 Günthersbühler Str., Erlenstegenstr.	1 292	1 205	180	0,2	50,4	83,2	0,4	25,9
<b>92 Mögeldorf</b>	5 440	4 767	1 119	7,3	52,3	81,2	4,7	24,4
9250 Ostendstr., Thusneldastr.	1 222	1 042	282	14,9	53,6	86,8	13,4	34,2
9251 Billrothstr., Ebenreuther Str.	1 559	1 214	423	2,0	53,0	79,2	1,3	14,3
9252 Ebenseestr., Föhrenstr.	1 380	1 335	178	8,3	49,8	75,1	2,7	20,7
9253 Semmelweisstr., Bürgweg	1 279	1 176	236	5,8	53,1	85,1	3,0	30,2
<b>93 Schmausenbuckstraße</b>	4 671	4 458	599	1,9	52,5	84,6	0,7	31,2
9350 Leinburger Str., Böcklerstr.	1 219	1 176	143	3,1	54,6	84,0	0,1	33,2
9351 Dientzenhoferstr., Bothmerstr.	1 155	1 096	142	2,8	52,5	83,7	4,7	24,8
9352 Fliederweg, Fasanenweg	1 089	1 037	126	-0,8	51,0	85,7	-2,7	36,3
9353 Drosselweg, Schwanenweg	1 208	1 149	188	2,4	51,8	84,9	1,1	30,5
<b>94 Laufamholz</b>	8 226	7 588	1 236	6,1	51,9	82,0	5,6	24,9
9450 Unterbürg, Ölsbacher Weg	1 053	995	131	0,1	54,8	87,0	0,0	36,1
9451 Rehhofstr., Auerbacher Str.	1 201	1 136	143	4,7	51,1	77,6	3,8	20,6
9452 Artelshofer Str., Hirschbacher Str.	1 127	1 039	150	5,9	51,9	82,7	3,4	22,5
9453 Laufamholzstr., Am Doktorsfeld	1 140	1 080	170	1,4	50,6	83,5	1,1	25,6
9454 Hohensteiner Str., Osternoher Str.	1 301	1 136	267	-1,3	52,0	84,3	0,3	33,6
9455 Henfenfelder Str., Ibsenstr.	1 246	1 112	181	1,3	51,4	80,8	-1,0	24,3
9456 Landenwiesenstr., Hp. Rehhof	1 158	1 090	194	40,3	51,8	78,7	45,4	12,2
<b>95 Zerzabelshof</b>	8 059	7 412	1 065	-1,6	55,9	86,1	-1,0	33,9
9550 Bingstr., Am Tiergarten	915	902	117	-5,2	73,4	96,8	-6,1	83,1
9551 Kritzstr., Fallrohrstr.	1 182	1 101	195	-0,9	54,5	85,6	2,1	22,7
9552 Beim Grönacker, Kachletstr.	1 239	1 147	215	-0,8	54,2	86,5	-1,6	34,2
9553 Aussiger Platz, Heimgartenweg	1 182	1 075	182	1,5	54,0	85,6	1,0	27,1
9554 Urbanstr., Rohrmattenstr.	1 001	947	132	1,6	54,9	88,0	0,7	32,2
9555 Valznerweiherstr., Schedelstr.	1 249	1 171	111	-0,3	51,8	81,6	1,0	20,8
9556 Viatisstr., Regensburger Str.	1 291	1 069	113	-7,2	51,6	80,9	-3,7	26,4
<b>96 Fischbach</b>	5 132	4 857	753	2,5	50,7	81,4	2,6	20,9
9650 Flachsroststr., Augraben	1 253	1 211	161	3,5	51,4	80,8	2,9	21,7
9651 Am Bauernfeld, Nestroystr.	1 301	1 224	220	8,0	49,2	79,2	6,7	16,5
9652 Regensburger Str., Puschkinstr.	1 290	1 220	224	0,3	49,0	82,4	1,2	22,6
9653 Fischbacher Hauptstr., Birnthon	1 288	1 202	148	-1,3	53,2	83,4	-0,1	23,0
<b>97 Brunn</b>	806	780	95	-1,1	49,2	84,0	-0,3	23,2
9750 Brunn, Netzstall	806	780	95	-1,1	49,2	84,0	-0,3	23,2
<b>Stadt Nürnberg</b>	510 710	414 882	115 078	1,6	52,0	84,4	1,1	22,7

## noch: Strukturdaten - Östliche Außenstadt

Statistische Bezirke und Stimmbezirke	noch Deutsche		Menschen mit Migrationshintergrund <sup>1)</sup>					
	Wohndauer in der Wohnung < 3 Jahre	Wohndauer in der Wohnung > 10 Jahre	insgesamt	mit Bezugsland ...			18 Jahre und älter	Verände- rung der ab 18-Jähri- gen ggü. 30.06.08
				Rumänien	Russland, Ukraine, Kasach- stan	Türkei		
	%	%	Zahl	%	%	%	%	%
9	10	11	12	13	14	15	16	
<b>90 St. Jobst</b>	26,9	40,6	3 133	9,1	16,7	11,3	77,7	9,1
9050 Steinplattenweg, Bülowstr.	25,7	43,8	240	11,3	10,0	2,5	78,8	46,5
9051 Oedenberger Str., Bismarckstr.	24,7	46,8	338	10,9	20,4	7,4	74,9	2,4
9052 Regiomontanusweg, Tauroggenstr.	23,7	44,2	492	9,8	20,5	10,8	76,8	8,3
9053 Schleiermacherstr., Witzlebenstr.	22,2	48,2	469	7,9	25,6	21,3	77,4	1,7
9054 Europaplatz, Johann-Soergel-Weg	37,6	25,7	470	7,2	11,9	12,1	77,0	19,5
9055 Jobster Str., Seewiesenweg	30,0	40,4	448	6,9	12,7	13,6	80,8	10,4
9056 Dr.-Carlo-Schmid-Str.	24,9	40,8	385	10,1	15,8	4,4	79,0	8,6
9057 Gustav-Heinemann Br., Am Ostbahnhof	27,4	31,0	291	11,3	12,0	12,0	76,6	-5,9
<b>91 Erlenstegen</b>	21,2	50,7	823	8,3	10,7	5,6	77,3	17,3
9150 Volbehrstr., Ganghoferstr.	20,8	52,0	334	8,1	17,1	2,4	76,3	13,3
9151 Esperantostr., Grimmstr.	22,7	45,8	222	7,7	9,9	3,6	79,3	23,1
9152 Günthersbühler Str., Erlenstegenstr.	20,1	54,2	267	9,0	3,4	11,2	76,8	17,8
<b>92 Mögeldorf</b>	25,2	38,2	1 792	8,1	15,7	11,9	74,4	9,4
9250 Ostendstr., Thusneldastr.	31,0	36,9	462	8,7	10,6	16,5	78,1	11,8
9251 Billrothstr., Ebenreuther Str.	27,6	31,4	768	7,3	18,2	14,3	72,5	12,3
9252 Ebenseestr., Föhrenstr.	21,7	36,3	223	6,3	13,9	2,2	66,4	2,8
9253 Semmelweisstr., Bürgweg	21,6	48,4	339	10,3	18,0	6,5	78,8	4,3
<b>93 Schmausenbuckstraße</b>	19,5	52,1	812	11,2	10,0	5,3	79,4	10,8
9350 Leinburger Str., Böcklerstr.	21,6	42,9	186	7,0	12,4	4,3	80,6	12,8
9351 Dientzenhoferstr., Bothmerstr.	19,7	55,7	201	9,5	4,0	8,5	80,6	7,3
9352 Fliederweg, Fasanenweg	19,1	57,5	178	16,3	7,3	0,6	78,1	26,4
9353 Drosselweg, Schwanenweg	17,4	53,1	247	12,1	15,0	6,9	78,5	3,2
<b>94 Laufamholz</b>	21,4	49,7	1 874	7,0	16,5	10,0	73,2	16,5
9450 Unterbürg, Ölsbacher Weg	16,9	61,8	189	12,2	5,8	19,0	88,4	20,1
9451 Rehhofstr., Auerbacher Str.	15,2	49,0	208	7,2	6,7	7,7	67,3	20,7
9452 Artelschofer Str., Hirschbacher Str.	24,8	48,4	238	8,4	9,2	11,3	74,4	8,6
9453 Laufamholzstr., Am Doktorsfeld	20,8	52,4	230	4,3	4,8	13,0	73,0	15,9
9454 Hohensteiner Str., Osternoher Str.	16,9	57,4	432	6,5	38,7	4,4	78,0	8,4
9455 Henfenfelder Str., Ibsenstr.	23,8	51,6	315	3,8	14,0	14,3	65,1	13,3
9456 Landenwiesenstr., Hp. Rehhof	31,7	27,9	262	8,8	15,3	5,3	67,6	45,1
<b>95 Zerzabelshof</b>	20,8	48,5	1 712	10,6	9,6	5,9	76,6	3,6
9550 Bingstr., Am Tiergarten	24,7	41,1	130	3,1	7,7	3,1	91,5	-0,8
9551 Kritzstr., Fallrohrstr.	20,8	48,0	276	12,0	19,9	8,0	72,8	-1,5
9552 Beim Grönacker, Kachletstr.	18,6	50,8	307	8,5	10,7	5,9	81,1	22,1
9553 Aussiger Platz, Heimgartenweg	24,3	46,5	289	17,6	8,7	9,7	75,8	2,8
9554 Urbanstr., Rohrmattenstr.	20,1	50,8	186	16,7	7,5	3,2	78,0	-5,2
9555 Valznerweiherstr., Schedelstr.	18,4	53,5	189	13,2	3,7	4,8	73,0	16,9
9556 Viatisstr., Regensburger Str.	19,9	47,3	335	3,6	6,3	4,2	71,6	-5,1
<b>96 Fischbach</b>	20,2	51,3	1 028	14,8	12,1	4,3	71,9	13,0
9650 Flachsroststr., Augraben	17,7	56,2	203	9,9	6,9	1,0	66,5	18,4
9651 Am Bauernfeld, Nestroystr.	24,3	44,6	297	16,2	10,8	7,4	72,4	10,8
9652 Regensburger Str., Puschkinstr.	20,3	48,9	294	20,7	20,7	0,3	73,8	12,4
9653 Fischbacher Hauptstr., Birnthon	18,5	55,7	234	9,8	7,3	8,1	73,5	12,4
<b>97 Brunn</b>	14,2	66,7	121	31,4	6,6	0,0	83,5	7,4
9750 Brunn, Netzstall	14,2	66,7	121	31,4	6,6	0,0	83,5	7,4
<b>Stadt Nürnberg</b>	26,1	44,5	210 906	11,1	14,6	15,0	78,8	10,4

## noch: Strukturdaten - Östliche Außenstadt

Statistische Bezirke und Stimmbezirke	noch Menschen mit Migrationshintergrund <sup>1)</sup>				Haushalte insgesamt	und zwar	
	65 Jahre und älter	Wohndauer in der Wohnung < 3 Jahre	Wohndauer in der Wohnung > 10 Jahre	nicht deutsche EU-Bürger insgesamt		1-Personenhaushalte mit Personen im Alter von .... bis unter .... Jahre	
						18 - 35	65 und mehr
	%	%	%	Zahl		Zahl	%
17	18	19	20	21	22	23	
<b>90 St. Jobst</b>	15,0	33,8	30,2	512	5 057	13,7	14,1
9050 Steinplattenweg, Bülowstr.	21,3	49,6	27,9	42	628	6,1	18,5
9051 Oedenberger Str., Bismarckstr.	12,7	42,9	22,8	66	689	14,4	17,7
9052 Regiomontanusweg, Tauroggenstr.	17,1	28,9	27,6	78	554	13,5	12,3
9053 Schleiermacherstr., Witzlebenstr.	16,4	22,8	38,4	44	595	11,4	16,1
9054 Europaplatz, Johann-Soergel-Weg	13,0	41,9	23,2	92	578	18,9	12,8
9055 Jobster Str., Seewiesenweg	16,7	33,3	32,6	99	792	18,1	12,8
9056 Dr.-Carlo-Schmid-Str.	13,2	31,2	34,5	43	749	9,7	12,6
9057 Gustav-Heinemann Br., Am Ostbahnhof	9,6	27,5	34,0	48	472	18,2	9,3
<b>91 Erlenstegen</b>	25,2	34,6	33,2	128	1 978	8,8	16,3
9150 Volbehrstr., Ganghoferstr.	23,7	35,0	38,0	46	762	9,3	16,4
9151 Esperantostr., Grimmstr.	33,3	43,2	26,6	39	554	6,1	20,4
9152 Günthersbühler Str., Erlenstegenstr.	20,2	27,0	32,6	43	662	10,6	12,7
<b>92 Mögeldorf</b>	15,1	34,4	22,8	285	2 772	11,5	14,9
9250 Ostendstr., Thusneldastr.	19,5	36,1	26,2	79	706	15,3	18,7
9251 Billrothstr., Ebenreuther Str.	9,6	36,3	16,8	139	821	15,5	10,6
9252 Ebenseestr., Föhrenstr.	17,9	29,6	23,3	23	595	4,9	9,6
9253 Semmelweisstr., Bürgweg	19,5	31,0	31,6	44	650	8,3	21,2
<b>93 Schmausenbuckstraße</b>	26,2	30,0	35,3	115	2 450	7,0	19,3
9350 Leinburger Str., Böcklerstr.	28,0	39,2	22,6	19	666	5,6	26,0
9351 Dientzenhoferstr., Bothmerstr.	18,9	36,3	37,3	31	585	7,9	15,0
9352 Fliederweg, Fasanenweg	30,9	32,6	36,5	32	569	5,8	20,7
9353 Drosselweg, Schwanenweg	27,5	16,2	42,5	33	630	8,7	14,9
<b>94 Laufamholz</b>	18,7	32,0	30,2	256	3 956	7,6	14,9
9450 Unterbürg, Ölsbacher Weg	36,0	27,0	42,9	26	559	7,7	20,0
9451 Rehhofstr., Auerbacher Str.	17,3	28,4	34,1	31	519	5,6	13,5
9452 Artelshofer Str., Hirschbacher Str.	18,9	35,3	31,1	31	578	9,7	13,1
9453 Laufamholzstr., Am Doktorsfeld	18,3	29,1	33,5	34	558	9,3	13,6
9454 Hohensteiner Str., Osternoher Str.	22,5	27,1	28,5	33	628	5,4	18,0
9455 Henfenfelder Str., Ibsenstr.	13,0	44,1	28,3	66	600	7,5	15,5
9456 Landenwiesenstr., Hp. Rehhof	8,0	31,7	19,5	35	514	7,8	9,9
<b>95 Zerzabelshof</b>	23,7	37,8	29,8	253	3 784	9,5	17,4
9550 Bingstr., Am Tiergarten	74,6	35,4	36,2	9	121	7,4	16,5
9551 Kritzstr., Fallrohrstr.	14,9	30,4	36,2	33	641	12,3	13,1
9552 Beim Grönacker, Kachletstr.	28,0	28,7	35,8	49	698	8,6	23,2
9553 Aussiger Platz, Heimgartenweg	16,6	38,8	24,9	40	659	10,0	16,5
9554 Urbanstr., Rohrmattenstr.	29,0	35,5	35,5	36	580	9,0	21,4
9555 Valznerweiherstr., Schedelstr.	14,8	31,2	31,7	52	628	8,8	15,1
9556 Viatisstr., Regensburger Str.	15,2	57,3	16,7	34	457	8,3	14,0
<b>96 Fischbach</b>	18,9	33,4	31,4	153	2 358	7,3	12,3
9650 Flachsroststr., Aufragen	22,2	34,0	36,9	29	527	2,7	11,0
9651 Am Bauernfeld, Nestroystr.	21,2	31,3	31,0	37	583	8,6	9,6
9652 Regensburger Str., Puschkinstr.	19,7	34,7	32,0	38	614	8,3	16,4
9653 Fischbacher Hauptstr., Birnthon	12,0	33,8	26,5	49	634	9,1	11,8
<b>97 Brunn</b>	23,1	24,0	52,9	19	345	3,5	9,6
9750 Brunn, Netzstall	23,1	24,0	52,9	19	345	3,5	9,6
<b>Stadt Nürnberg</b>	14,8	35,0	30,3	39 523	276 694	16,2	13,2

## noch: Strukturdaten - Östliche Außenstadt

Statistische Bezirke und Stimmbezirke	noch Haushalte		Arbeitslose SGB II+III je 100 Einwohner im Alter von 15 bis unter 65 Jahre	Leistungsempfänger SGB II		
	Allein- erziehende	Haushalte mit Kindern		Erwerbsfähige Leistungsbe- rechtigte je 100 Einwohner im Alter von 15 bis unter 65 Jahre	Personen in Bedarfs- gemeinschaften	Anteil der
						Bedarfsgemein- schaften mit
						Kindern an allen Haushalten mit Kindern
%	%	%	%	Zahl	%	
24	25	26	27	28	29	
<b>90 St. Jobst</b>	4,9	18,5	3,9	6,4	545	10,0
9050 Steinplattenweg, Bülowstr.	5,9	21,7	1,4	1,9	19	2,2
9051 Oedenberger Str., Bismarckstr.	4,4	16,5	2,8	4,2	53	7,9
9052 Regiomontanusweg, Taurroggenstr.	6,5	20,2	6,2	11,7	115	19,6
9053 Schleiermacherstr., Witzlebenstr.	4,9	18,3	4,7	10,2	92	13,8
9054 Europaplatz, Johann-Soergel-Weg	4,3	19,9	4,8	5,9	61	7,0
9055 Jobster Str., Seewiesenweg	4,0	16,3	4,0	6,6	80	10,1
9056 Dr.-Carlo-Schmid-Str.	4,9	16,3	2,9	4,7	55	6,6
9057 Gustav-Heinemann Br., Am Ostbahnhof	5,1	21,2	5,3	7,5	70	16,0
<b>91 Erlenstegen</b>	3,9	18,2	2,0	1,4	45	1,7
9150 Volbehrstr., Ganghoferstr.	3,0	17,1	2,7	1,5	20	3,1
9151 Esperantostr., Grimmstr.	3,8	19,5	0,8	0,8	5	0,0
9152 Günthersbühler Str., Erlenstegenstr.	5,1	18,4	2,2	1,9	20	1,6
<b>92 Mögeldorf</b>	3,7	21,4	4,6	7,8	383	11,8
9250 Ostendstr., Thusneldastr.	3,3	13,7	5,3	7,8	79	17,5
9251 Billrothstr., Ebenreuther Str.	4,4	23,0	6,7	12,9	205	19,0
9252 Ebenseestr., Föhrenstr.	3,4	32,3	1,3	1,3	13	0,5
9253 Semmelweisstr., Bürgweg	3,5	17,8	4,1	7,5	86	13,8
<b>93 Schmausenbuckstraße</b>	2,9	18,0	1,4	1,3	42	1,4
9350 Leinburger Str., Böcklerstr.	2,9	17,6	2,6	2,3	19	2,6
9351 Dientzenhoferstr., Bothmerstr.	2,6	19,3	1,2	1,1	9	0,9
9352 Fliederweg, Fasanenweg	3,5	17,2	0,7	0,2	.	1,0
9353 Drosselweg, Schwanenweg	2,9	17,9	1,2	1,4	11	0,9
<b>94 Laufamholz</b>	4,0	23,2	3,2	4,4	304	6,4
9450 Unterbürg, Ölsbacher Weg	1,6	14,5	2,1	0,7	5	1,2
9451 Rehhofstr., Auerbacher Str.	2,5	30,1	2,2	1,1	11	1,3
9452 Artelshofer Str., Hirschbacher Str.	5,5	21,3	4,5	6,1	60	8,9
9453 Laufamholzstr., Am Doktorsfeld	4,8	21,0	2,8	3,7	33	4,3
9454 Hohensteiner Str., Osternoher Str.	4,9	20,9	7,0	15,6	154	22,9
9455 Henfenfelder Str., Ibsenstr.	4,0	24,7	3,1	3,0	38	6,8
9456 Landenwiesenstr., Hp. Rehhof	4,7	31,3	0,8	0,4	.	0,0
<b>95 Zerzabelshof</b>	4,0	18,4	3,2	4,3	273	7,0
9550 Bingstr., Am Tiergarten	8,3	18,2	2,2	4,4	14	22,7
9551 Kritzstr., Fallrohrstr.	5,3	17,8	5,0	6,3	74	13,2
9552 Beim Grönacker, Kachletstr.	3,0	15,9	3,6	3,8	35	4,5
9553 Aussiger Platz, Heimgartenweg	3,6	15,8	4,8	6,2	58	7,7
9554 Urbanstr., Rohrmattenstr.	4,3	15,0	3,0	3,6	28	6,9
9555 Valznerweiherstr., Schedelstr.	2,9	20,5	1,8	2,1	22	3,1
9556 Viatisstr., Regensburger Str.	4,2	28,4	1,5	3,8	42	4,6
<b>96 Fischbach</b>	4,2	24,9	2,4	2,8	131	4,1
9650 Flachsroststr., Aufragen	3,4	27,1	1,8	0,6	7	0,7
9651 Am Bauernfeld, Nestroyst.	5,3	27,8	3,9	4,9	58	6,2
9652 Regensburger Str., Puschkinstr.	3,9	23,8	1,7	2,3	27	4,1
9653 Fischbacher Hauptstr., Birnthon	4,1	21,5	2,0	3,1	39	5,1
<b>97 Brunn</b>	3,8	23,8	1,9	1,9	14	2,4
9750 Brunn, Netzstall	3,8	23,8	1,9	1,9	14	2,4
<b>Stadt Nürnberg</b>	4,3	17,2	6,1	9,6	46 403	16,5

1) Ausländerinnen/Ausländer und Deutsche mit Migrationshintergrund

2) Die Statistischen Bezirke 17 und 18 (zu 17), 34 und 36 (zu 36), 38 und 39 (zu 38), 40 und 41 (zu 40), 42 und 43 (zu 43) und 75 und 87 (zu 75) werden im Rahmen der Wahlstatistik mit Nachbarbezirken zusammengefasst.



## **2. Ergebnisse der Stadtratswahl 2008 nach Statistischen Bezirken und Stimmbezirken**



**Tab. 2.1: Ergebnisse der Stadtratswahl 2008 - Altstadt und engere Innenstadt**

Statistische Bezirke und Stimmbezirke	Stimmberechtigte				Wählerinnen und Wähler		Wahlbe- teiligung 2)	ungültige Stimmzettel
	insgesamt	davon			insgesamt	dar. mit WS		
		ohne WS	mit WS					
	Zahl	Zahl	Zahl	%	Zahl	Zahl	%	Zahl
1	2	3	4	5	6	7	8	
<b>01 Altstadt, St. Lorenz</b>	3 589	3 158	431	12,0	962	8	37,5	22
0150 Karl-Grillenberger-Str., Josephsplatz	1 111	988	123	11,1	370	4	43,0	7
0151 Kornmarkt, Lorenzer Str.	1 213	1 048	165	13,6	311	3	37,8	13
0152 Kaiserstr., Jakobsplatz	1 265	1 122	143	11,3	281	1	32,4	2
<b>02 Marienvorstadt</b>	889	766	123	13,8	262	-	42,1	5
0250 Marienstr., Bahnhofstr.	889	766	123	13,8	262	-	42,1	5
<b>03 Tafelhof</b>	676	623	53	7,8	198	-	36,4	3
0350 Dietzstr., Bahnhofplatz	676	623	53	7,8	198	-	36,4	3
<b>04 Gostenhof</b>	4 977	4 571	406	8,2	1 365	5	34,7	36
0450 Eberhardshofstr., Untere Kanalstr.	1 278	1 176	102	8,0	391	3	37,6	7
0451 Obere Kanalstr., Imhoffstr.	904	819	85	9,4	246	-	35,8	5
0452 Knauerstr., Hessestr.	913	842	71	7,8	281	-	37,9	8
0453 Leonhardstr., Schanzäckerstr.	1 008	919	89	8,8	245	2	32,1	6
0454 Gostenhofer Schulgasse, Zufuhrstr.	874	815	59	6,8	202	-	29,3	10
<b>05 Himpfelshof</b>	4 119	3 563	556	13,5	1 619	5	51,5	29
0550 Bärenschanzstr., Roonstr.	1 038	928	110	10,6	376	2	45,7	12
0551 Obere Turnstr., Rosenaustr., Am Plärrer	997	859	138	13,8	304	-	43,1	4
0552 Blumenthalstr., Himpfelshofstr.	1 173	1 039	134	11,4	559	1	58,0	8
0553 Deutschherrnstr., Praterstr.	911	737	174	19,1	380	2	58,9	5
<b>06 Altstadt, St. Sebald</b>	7 167	6 235	932	13,0	2 599	5	48,0	61
0650 Maxtormauer, Egidienplatz	1 132	999	133	11,7	425	-	48,2	9
0651 Rosental, Laufertormauer	1 078	968	110	10,2	418	2	47,9	7
0652 Judengasse, Neue Gasse	1 257	1 040	217	17,3	422	1	49,2	8
0653 Neutormauer, Sebalder Platz	1 217	1 065	152	12,5	454	2	48,5	18
0654 Burg, Paniersplatz	1 302	1 135	167	12,8	450	-	46,2	7
0655 Hallertor, Hauptmarkt	1 181	1 028	153	13,0	430	-	48,2	12
<b>07 St. Johannis</b>	6 112	5 350	762	12,5	2 452	29	51,0	56
0750 Johannisstr., Großweidenmühlstr.	935	811	124	13,3	395	25	51,6	10
0751 Burgschmietstr., Hallerwiese	1 242	1 051	191	15,4	439	1	49,3	9
0752 Jagdstr., Frommannstr.	1 357	1 199	158	11,6	587	2	53,7	17
0753 Palmplatz, Lange Zeile	1 489	1 306	183	12,3	606	-	51,9	10
0754 Frauenholzstr., Hallerstr.	1 089	983	106	9,7	425	1	47,8	10
<b>08 Pirckheimerstraße</b>	5 565	4 977	588	10,6	2 165	3	48,5	42
0850 Archivstr., Vestnertorgraben	975	883	92	9,4	393	1	48,8	8
0851 Krelingstr., Friedrichstr.	1 224	1 066	158	12,9	538	-	55,7	7
0852 Schwanhäußerstr., Tuchergartenstr.	1 240	1 115	125	10,1	492	1	48,8	12
0853 Lindenaststr., Schonhoverstr.	981	884	97	9,9	392	1	48,9	3
0854 Wurzelbauerstr., Veillodterstr.	1 145	1 029	116	10,1	350	-	39,8	12
<b>09 Wöhrd</b>	7 261	6 539	722	9,9	2 729	9	46,5	73
0950 Berliner Platz, Rennweg	1 104	941	163	14,8	400	-	49,7	9
0951 Martin-Richter-Str., Stresemannplatz	1 137	1 043	94	8,3	393	5	41,6	10
0952 Feldgasse, Krellerstr.	941	875	66	7,0	310	1	39,2	11
0953 Rathenauplatz, Merckelsgasse	1 023	934	89	8,7	413	2	48,1	10
0954 Flötnerstr., Waechterstr.	1 017	940	77	7,6	415	1	47,6	15
0955 Obere Zwingerstr., Wöhrder Hauptstr.	1 101	993	108	9,8	441	-	49,0	16
0956 Keßlerplatz, Prinzregentenufer	938	813	125	13,3	357	-	50,2	2

## noch: Ergebnisse der Stadtratswahl 2008 - Altstadt und engere Innenstadt

Statistische Bezirke und Stimmbezirke	gültige Stimmzettel							gültige Stimmen
	insgesamt	unverändert		kumuliert verändert		panaschiert verändert		
	Zahl	Zahl	%	Zahl	%	Zahl	%	Zahl
	9	10	11	12	13	14	15	16
<b>01 Altstadt, St. Lorenz</b>	940	555	59,0	195	20,7	190	20,2	62 635
0150 Karl-Grillenberger-Str., Josephsplatz	363	222	61,2	70	19,3	71	19,6	24 173
0151 Kornmarkt, Lorenzer Str.	298	161	54,0	67	22,5	70	23,5	19 514
0152 Kaiserstr., Jakobsplatz	279	172	61,6	58	20,8	49	17,6	18 948
<b>02 Marienvorstadt</b>	257	177	68,9	36	14,0	44	17,1	17 401
0250 Marienstr., Bahnhofstr.	257	177	68,9	36	14,0	44	17,1	17 401
<b>03 Tafelhof</b>	195	114	58,5	50	25,6	31	15,9	12 489
0350 Dietzstr., Bahnhofplatz	195	114	58,5	50	25,6	31	15,9	12 489
<b>04 Gostenhof</b>	1 329	656	49,4	291	21,9	382	28,7	85 795
0450 Eberhardshofstr., Untere Kanalstr.	384	161	41,9	97	25,3	126	32,8	24 833
0451 Obere Kanalstr., Imhoffstr.	241	118	49,0	53	22,0	70	29,0	15 150
0452 Knauerstr., Hessestr.	273	141	51,6	57	20,9	75	27,5	17 398
0453 Leonhardstr., Schanzäckerstr.	239	122	51,0	44	18,4	73	30,5	15 930
0454 Gostenhofer Schulgasse, Zufuhrstr.	192	114	59,4	40	20,8	38	19,8	12 484
<b>05 Himpfelshof</b>	1 590	970	61,0	239	15,0	381	24,0	104 968
0550 Bärenschanzstr., Roonstr.	364	227	62,4	55	15,1	82	22,5	23 876
0551 Obere Turnstr., Rosenaustr., Am Plärrer	300	171	57,0	62	20,7	67	22,3	19 860
0552 Blumenthalstr., Himpfelshofstr.	551	326	59,2	91	16,5	134	24,3	36 590
0553 Deutschherrnstr., Praterstr.	375	246	65,6	31	8,3	98	26,1	24 642
<b>06 Altstadt, St. Sebald</b>	2 538	1 581	62,3	458	18,0	499	19,7	169 216
0650 Maxtormauer, Egidienplatz	416	261	62,7	67	16,1	88	21,2	27 689
0651 Rosental, Laufertormauer	411	261	63,5	72	17,5	78	19,0	27 768
0652 Judengasse, Neue Gasse	414	244	58,9	99	23,9	71	17,1	27 564
0653 Neutormauer, Sebalder Platz	436	250	57,3	79	18,1	107	24,5	29 079
0654 Burg, Paniersplatz	443	279	63,0	84	19,0	80	18,1	29 369
0655 Hallertor, Hauptmarkt	418	286	68,4	57	13,6	75	17,9	27 747
<b>07 St. Johannis</b>	2 396	1 447	60,4	446	18,6	503	21,0	157 662
0750 Johannisstr., Großweidenmühlstr.	385	263	68,3	46	11,9	76	19,7	25 189
0751 Burgschmietstr., Hallerwiese	430	250	58,1	78	18,1	102	23,7	28 157
0752 Jagdstr., Frommannstr.	570	322	56,5	95	16,7	153	26,8	38 104
0753 Palmplatz, Lange Zeile	596	364	61,1	137	23,0	95	15,9	38 914
0754 Frauenholzstr., Hallerstr.	415	248	59,8	90	21,7	77	18,6	27 298
<b>08 Pirkheimerstraße</b>	2 123	1 305	61,5	390	18,4	428	20,2	142 316
0850 Archivstr., Vestnertorgraben	385	216	56,1	99	25,7	70	18,2	25 862
0851 Krelingstr., Friedrichstr.	531	338	63,7	69	13,0	124	23,4	36 102
0852 Schwanhäuserstr., Tuchergartenstr.	480	343	71,5	63	13,1	74	15,4	31 765
0853 Lindenaststr., Schonhoverstr.	389	217	55,8	82	21,1	90	23,1	25 950
0854 Wurzelbauerstr., Veillodterstr.	338	191	56,5	77	22,8	70	20,7	22 637
<b>09 Wöhrd</b>	2 656	1 647	62,0	504	19,0	505	19,0	176 132
0950 Berliner Platz, Rennweg	391	238	60,9	78	19,9	75	19,2	26 504
0951 Martin-Richter-Str., Stresemannplatz	383	258	67,4	52	13,6	73	19,1	25 497
0952 Feldgasse, Krellerstr.	299	185	61,9	56	18,7	58	19,4	19 621
0953 Rathenauplatz, Merkelsgasse	403	239	59,3	79	19,6	85	21,1	26 585
0954 Flöthnerstr., Waechterstr.	400	248	62,0	89	22,3	63	15,8	26 131
0955 Obere Zwingerstr., Wöhrder Hauptstr.	425	260	61,2	91	21,4	74	17,4	28 461
0956 Keßlerplatz, Prinzregentenufer	355	219	61,7	59	16,6	77	21,7	23 333

## noch: Ergebnisse der Stadtratswahl 2008 - Altstadt und engere Innenstadt

Statistische Bezirke und Stimmbezirke	von den gültigen Stimmen entfielen auf ...									
	CSU		SPD		GRÜNE		Bürgerinitiative Ausländerstopp		FDP	
	Zahl	%	Zahl	%	Zahl	%	Zahl	%	Zahl	%
	17	18	19	20	21	22	23	24	25	26
<b>01 Altstadt, St. Lorenz</b>	17 817	28,4	24 478	39,1	7 548	12,1	1 340	2,1	3 180	5,1
0150 Karl-Grillenberger-Str., Josephsplatz	6 036	25,0	9 759	40,4	3 092	12,8	568	2,3	1 248	5,2
0151 Kornmarkt, Lorenzer Str.	6 578	33,7	7 258	37,2	2 105	10,8	374	1,9	1 191	6,1
0152 Kaiserstr., Jakobsplatz	5 203	27,5	7 461	39,4	2 351	12,4	398	2,1	741	3,9
<b>02 Marienvorstadt</b>	4 914	28,2	6 208	35,7	3 048	17,5	217	1,2	493	2,8
0250 Marienstr., Bahnhofstr.	4 914	28,2	6 208	35,7	3 048	17,5	217	1,2	493	2,8
<b>03 Tafelhof</b>	2 617	21,0	6 507	52,1	793	6,3	560	4,5	305	2,4
0350 Dietzstr., Bahnhofplatz	2 617	21,0	6 507	52,1	793	6,3	560	4,5	305	2,4
<b>04 Gostenhof</b>	13 317	15,5	34 077	39,7	14 169	16,5	1 747	2,0	1 943	2,3
0450 Eberhardshofstr., Untere Kanalstr.	3 144	12,7	9 773	39,4	4 261	17,2	496	2,0	769	3,1
0451 Obere Kanalstr., Imhoffstr.	2 318	15,3	6 714	44,3	1 805	11,9	320	2,1	243	1,6
0452 Knauerstr., Hessestr.	1 944	11,2	7 280	41,8	3 641	20,9	240	1,4	207	1,2
0453 Leonhardstr., Schanzäckerstr.	2 923	18,3	5 983	37,6	2 945	18,5	195	1,2	371	2,3
0454 Gostenhofer Schulgasse, Zufuhrstr.	2 988	23,9	4 327	34,7	1 517	12,2	496	4,0	353	2,8
<b>05 Himpelshof</b>	24 691	23,5	39 957	38,1	17 332	16,5	2 179	2,1	3 967	3,8
0550 Bärenschanzstr., Roonstr.	5 584	23,4	9 268	38,8	2 964	12,4	723	3,0	970	4,1
0551 Obere Turnstr., Rosenaustr., Am Plärrer	5 981	30,1	6 827	34,4	2 651	13,3	221	1,1	1 166	5,9
0552 Blumenthalstr., Himpelshofstr.	7 451	20,4	14 238	38,9	7 866	21,5	517	1,4	849	2,3
0553 Deutschherrnstr., Praterstr.	5 675	23,0	9 624	39,1	3 851	15,6	718	2,9	982	4,0
<b>06 Altstadt, St. Sebald</b>	47 534	28,1	74 195	43,8	17 838	10,5	2 598	1,5	7 522	4,4
0650 Maxtormauer, Egidienplatz	7 405	26,7	12 346	44,6	3 466	12,5	499	1,8	1 462	5,3
0651 Rosental, Laufertormauer	6 908	24,9	12 127	43,7	2 916	10,5	733	2,6	1 569	5,7
0652 Judengasse, Neue Gasse	8 543	31,0	12 216	44,3	1 861	6,8	300	1,1	1 155	4,2
0653 Neutormauer, Sebalder Platz	7 018	24,1	13 056	44,9	3 747	12,9	149	0,5	1 038	3,6
0654 Burg, Paniersplatz	8 839	30,1	11 992	40,8	3 447	11,7	575	2,0	1 119	3,8
0655 Hallertor, Hauptmarkt	8 821	31,8	12 458	44,9	2 401	8,7	342	1,2	1 179	4,2
<b>07 St. Johannis</b>	39 929	25,3	64 895	41,2	21 456	13,6	3 320	2,1	6 702	4,3
0750 Johannisstr., Großweidenmühlstr.	6 190	24,6	11 148	44,3	3 117	12,4	354	1,4	998	4,0
0751 Burgschmietstr., Hallerwiese	7 017	24,9	11 619	41,3	3 268	11,6	522	1,9	1 505	5,3
0752 Jagdstr., Frommannstr.	8 014	21,0	14 914	39,1	7 102	18,6	296	0,8	2 269	6,0
0753 Palmplatz, Lange Zeile	12 405	31,9	15 380	39,5	4 140	10,6	1 583	4,1	1 126	2,9
0754 Frauenholzstr., Hallerstr.	6 303	23,1	11 834	43,4	3 829	14,0	565	2,1	804	2,9
<b>08 Pirkheimerstraße</b>	34 575	24,3	61 922	43,5	18 120	12,7	2 111	1,5	5 890	4,1
0850 Archivstr., Vestnertorgraben	7 143	27,6	11 099	42,9	3 233	12,5	144	0,6	916	3,5
0851 Krelingstr., Friedrichstr.	9 137	25,3	14 231	39,4	6 020	16,7	567	1,6	1 880	5,2
0852 Schwanhäuserstr., Tuchergartenstr.	7 521	23,7	14 671	46,2	3 001	9,4	718	2,3	1 190	3,7
0853 Lindenaststr., Schonhoverstr.	4 965	19,1	11 626	44,8	3 903	15,0	287	1,1	935	3,6
0854 Wurzelbauerstr., Veillodterstr.	5 809	25,7	10 295	45,5	1 963	8,7	395	1,7	969	4,3
<b>09 Wöhrd</b>	46 833	26,6	76 611	43,5	17 556	10,0	7 003	4,0	7 168	4,1
0950 Berliner Platz, Rennweg	6 626	25,0	10 518	39,7	3 476	13,1	967	3,6	1 311	4,9
0951 Martin-Richter-Str., Stresemannplatz	6 568	25,8	11 510	45,1	2 033	8,0	1 476	5,8	1 069	4,2
0952 Feldgasse, Krellerstr.	4 505	23,0	10 043	51,2	1 732	8,8	703	3,6	663	3,4
0953 Rathenauplatz, Merckelgasse	6 840	25,7	11 351	42,7	3 079	11,6	1 272	4,8	849	3,2
0954 Flötnerstr., Waechterstr.	6 961	26,6	11 999	45,9	2 085	8,0	1 459	5,6	753	2,9
0955 Obere Zwingerstr., Wöhrder Hauptstr.	7 386	26,0	13 244	46,5	2 739	9,6	790	2,8	1 278	4,5
0956 Keßlerplatz, Prinzregentenufer	7 947	34,1	7 946	34,1	2 412	10,3	336	1,4	1 245	5,3

## noch: Ergebnisse der Stadtratswahl 2008 - Altstadt und engere Innenstadt

Statistische Bezirke und Stimmbezirke	von den gültigen Stimmen entfielen auf ...									
	Die Guten		REP		LINKE LISTE Nürnberg		Nürnberger Bürgerliste - Freie Wähler e.V.		ödp	
	Zahl	%	Zahl	%	Zahl	%	Zahl	%	Zahl	%
	27	28	29	30	31	32	33	34	35	36
<b>01 Altstadt, St. Lorenz</b>	2 118	3,4	533	0,9	3 777	6,0	754	1,2	1 090	1,7
0150 Karl-Grillenberger-Str., Josephsplatz	626	2,6	178	0,7	1 750	7,2	399	1,7	517	2,1
0151 Kornmarkt, Lorenzer Str.	521	2,7	274	1,4	1 015	5,2	127	0,7	71	0,4
0152 Kaiserstr., Jakobsplatz	971	5,1	81	0,4	1 012	5,3	228	1,2	502	2,6
<b>02 Marienvorstadt</b>	746	4,3	146	0,8	1 147	6,6	261	1,5	221	1,3
0250 Marienstr., Bahnhofstr.	746	4,3	146	0,8	1 147	6,6	261	1,5	221	1,3
<b>03 Tafelhof</b>	550	4,4	84	0,7	882	7,1	80	0,6	111	0,9
0350 Dietzstr., Bahnhofplatz	550	4,4	84	0,7	882	7,1	80	0,6	111	0,9
<b>04 Gostenhof</b>	6 951	8,1	935	1,1	10 437	12,2	905	1,1	1 314	1,5
0450 Eberhardshofstr., Untere Kanalstr.	2 427	9,8	84	0,3	3 315	13,3	98	0,4	466	1,9
0451 Obere Kanalstr., Imhoffstr.	1 268	8,4	314	2,1	1 655	10,9	282	1,9	231	1,5
0452 Knauerstr., Hessestr.	1 201	6,9	147	0,8	2 257	13,0	146	0,8	335	1,9
0453 Leonhardstr., Schanzäckerstr.	1 113	7,0	250	1,6	1 716	10,8	238	1,5	196	1,2
0454 Gostenhofer Schulgasse, Zufuhrstr.	942	7,5	140	1,1	1 494	12,0	141	1,1	86	0,7
<b>05 Himpfelshof</b>	6 014	5,7	405	0,4	7 973	7,6	1 083	1,0	1 367	1,3
0550 Bärenschanzstr., Roonstr.	1 531	6,4	100	0,4	2 288	9,6	140	0,6	308	1,3
0551 Obere Turnstr., Rosenaustr., Am Plärrer	563	2,8	9	0,0	1 995	10,0	80	0,4	367	1,8
0552 Blumenthalstr., Himpfelshofstr.	2 481	6,8	144	0,4	2 303	6,3	394	1,1	347	0,9
0553 Deutschherrnstr., Praterstr.	1 439	5,8	152	0,6	1 387	5,6	469	1,9	345	1,4
<b>06 Altstadt, St. Sebald</b>	6 899	4,1	1 017	0,6	7 720	4,6	1 833	1,1	2 060	1,2
0650 Maxtormauer, Egidienplatz	1 001	3,6	155	0,6	837	3,0	222	0,8	296	1,1
0651 Rosental, Laufertormauer	1 269	4,6	246	0,9	1 653	6,0	130	0,5	217	0,8
0652 Judengasse, Neue Gasse	909	3,3	149	0,5	1 459	5,3	426	1,5	546	2,0
0653 Neutormauer, Sebalder Platz	1 582	5,4	73	0,3	1 470	5,1	337	1,2	609	2,1
0654 Burg, Paniersplatz	1 267	4,3	168	0,6	1 198	4,1	490	1,7	274	0,9
0655 Hallertor, Hauptmarkt	871	3,1	226	0,8	1 103	4,0	228	0,8	118	0,4
<b>07 St. Johannis</b>	8 066	5,1	568	0,4	8 160	5,2	2 284	1,4	2 282	1,4
0750 Johannisstr., Großweidenmühlstr.	1 469	5,8	76	0,3	1 324	5,3	287	1,1	226	0,9
0751 Burgschmietstr., Hallerwiese	1 266	4,5	172	0,6	1 789	6,4	391	1,4	608	2,2
0752 Jagdstr., Frommannstr.	2 200	5,8	24	0,1	1 720	4,5	562	1,5	1 003	2,6
0753 Palmplatz, Lange Zeile	1 720	4,4	155	0,4	1 531	3,9	683	1,8	191	0,5
0754 Frauenholzstr., Hallerstr.	1 411	5,2	141	0,5	1 796	6,6	361	1,3	254	0,9
<b>08 Pirkheimerstraße</b>	5 891	4,1	764	0,5	9 030	6,3	2 118	1,5	1 895	1,3
0850 Archivstr., Vestnertorgraben	783	3,0	143	0,6	1 414	5,5	557	2,2	430	1,7
0851 Krelingstr., Friedrichstr.	1 648	4,6	73	0,2	1 931	5,3	276	0,8	339	0,9
0852 Schwanhäuserstr., Tuchergartenstr.	1 523	4,8	233	0,7	1 954	6,2	715	2,3	239	0,8
0853 Lindenaststr., Schonhoverstr.	1 093	4,2	148	0,6	1 873	7,2	442	1,7	678	2,6
0854 Wurzelbauerstr., Veillodterstr.	844	3,7	167	0,7	1 858	8,2	128	0,6	209	0,9
<b>09 Wöhrd</b>	5 700	3,2	1 895	1,1	9 540	5,4	1 716	1,0	2 110	1,2
0950 Berliner Platz, Rennweg	607	2,3	315	1,2	1 808	6,8	443	1,7	433	1,6
0951 Martin-Richter-Str., Stresemannplatz	489	1,9	319	1,3	1 452	5,7	283	1,1	298	1,2
0952 Feldgasse, Krellerstr.	672	3,4	210	1,1	876	4,5	127	0,6	90	0,5
0953 Rathenauplatz, Merckelsgasse	1 192	4,5	192	0,7	1 351	5,1	224	0,8	235	0,9
0954 Flötnerstr., Waechterstr.	728	2,8	353	1,4	1 302	5,0	360	1,4	131	0,5
0955 Obere Zwingerstr., Wöhrder Hauptstr.	917	3,2	101	0,4	1 531	5,4	89	0,3	386	1,4
0956 Keßlerplatz, Prinzregentenufer	1 095	4,7	405	1,7	1 220	5,2	190	0,8	537	2,3

**Tab. 2.2: Ergebnisse der Stadtratswahl 2008 - Weiterer Innenstadtgürtel Süd**

Statistische Bezirke und Stimmbezirke	Stimmberechtigte				Wählerinnen und Wähler		Wahlbe- teiligung 2)	ungültige Stimmzettel
	insgesamt	davon			insgesamt	dar. mit WS		
		ohne WS	mit WS					
	Zahl	Zahl	Zahl	%	Zahl	Zahl	%	Zahl
1	2	3	4	5	6	7	8	
<b>10 Ludwigsfeld</b>	6 936	6 296	640	9,2	2 362	4	42,4	65
1050 Schultheißeallee, Dutzendteichstr.	1 132	981	151	13,3	464	-	53,1	6
1051 Scharrerstr., Weddigenstr.	784	717	67	8,5	265	1	41,4	14
1052 Parsberger Str., Regensburger Str.	926	839	87	9,4	321	1	43,1	8
1053 Bestelmeyerstr., Veilburger Str.	924	864	60	6,5	325	-	41,1	9
1054 Peterstr., Schloßstr.	1 031	930	101	9,8	317	1	39,6	7
1055 Neubleiche, Schanzenstr.	963	853	110	11,4	358	1	47,5	9
1056 Vordere Cramergerasse, Gottfriedstr.	1 176	1 112	64	5,4	312	-	31,5	12
<b>11 Glockenhof</b>	11 316	10 298	1 018	9,0	3 657	6	40,4	83
1150 Heideloffplatz, Scheurlstr.	1 345	1 266	79	5,9	339	1	30,5	12
1151 Strauchstr., Harsdörfferplatz	1 024	930	94	9,2	251	-	32,9	7
1152 Regensburger Str., Sophienstr.	1 095	1 003	92	8,4	258	-	31,2	6
1153 Harsdörfferstr., Herbartstr.	1 007	894	113	11,2	342	3	43,9	5
1154 Anton-Müller-Platz, Hintere Bleiweißstr.	1 518	1 402	116	7,6	351	-	30,1	7
1155 Sybelstr., Hallerhüttenstr.	855	736	119	13,9	330	-	51,3	9
1156 Hainstr., Erdastr.	956	879	77	8,1	421	2	51,2	6
1157 Wilhelminenstr., Forstthofstr.	1 238	1 137	101	8,2	452	-	43,9	13
1158 Siglindenstr., Nibelungenstr.	1 204	1 087	117	9,7	449	-	46,1	6
1159 Wilhelm-Spaeth-Str., Lichtenhofstr.	1 074	964	110	10,2	464	-	52,5	12
<b>12 Guntherstraße</b>	2 773	2 365	408	14,7	1 174	3	55,6	21
1250 Brunhildstr., Tristanstr.	1 043	915	128	12,3	441	-	53,4	10
1251 Lohengrinstr., Markomannenstr.	930	744	186	20,0	403	1	61,4	5
1252 Wodanstr., Guntherstr.	800	706	94	11,8	330	2	51,7	6
<b>13 Galgenhof</b>	11 107	10 059	1 048	9,4	3 628	7	41,2	104
1350 Tafelfeldstr., Siebenkeesstr.	1 234	1 103	131	10,6	377	-	40,2	14
1351 Körnerstr., Maffeiplatz	1 080	966	114	10,6	416	-	48,1	6
1352 Bönerstr., Ammanstr.	1 111	1 018	93	8,4	387	1	42,4	14
1353 Celtisstr., Aufseßplatz	1 126	1 022	104	9,2	354	2	39,7	1
1354 Anne-Frank-Str., Annastr.	1 163	1 059	104	8,9	401	1	42,5	14
1355 Kopernikusstr., Hartmutstr.	1 190	1 054	136	11,4	415	1	45,2	11
1356 Wölckernstr., Bulmannstr.	1 105	997	108	9,8	321	1	37,8	14
1357 Humboldtplatz, Paulstr.	1 147	1 013	134	11,7	384	-	44,1	14
1358 Galgenhofstr., Breitscheidstr.	980	912	68	6,9	287	1	35,5	9
1359 Hinterm Bahnhof, Wendlerstr.	971	915	56	5,8	286	-	34,7	7
<b>14 Hummelstein</b>	7 015	6 373	642	9,2	2 760	-	47,7	73
1450 Schuckertplatz, Budapester Platz	931	864	67	7,2	376	-	46,9	11
1451 Ajtoschstr., Lutherplatz	924	853	71	7,7	346	-	44,4	9
1452 Gudrunstr., Kleestr.	1 022	944	78	7,6	447	-	50,7	17
1453 Jean-Paul-Platz, Sperberstr.	878	803	75	8,5	387	-	51,8	3
1454 Budapester Str., Normannenstr.	974	867	107	11,0	371	-	48,1	9
1455 Morsestr., Burgundenstr.	1 040	951	89	8,6	371	-	43,5	8
1456 Huldstr., Neulichtenhofstr.	1 246	1 091	155	12,4	462	-	48,4	16
<b>15 Gugelstraße</b>	4 485	4 166	319	7,1	1 246	-	34,3	39
1550 Seuffertstr., Gugelstr.	994	942	52	5,2	264	-	31,3	10
1551 Steinheilstr., Helmholtzstr.	795	733	62	7,8	290	-	43,6	4
1552 Vogelweiherstr., Gaußstr.	872	816	56	6,4	219	-	31,0	6
1553 Schwabenstr., Sperlingstr.	930	859	71	7,6	247	-	33,5	12
1554 Wattstr., Voltastr.	894	816	78	8,7	226	-	33,2	7
<b>16 Steinbühl</b>	7 449	6 883	566	7,6	2 170	8	35,9	86
1650 Tunnelstr., Siemensplatz	1 117	1 034	83	7,4	338	-	37,0	12
1651 Obere Mentergasse, Melanchthonplatz	1 142	1 059	83	7,3	358	-	38,0	14
1652 An den Rampen, Gebhard-Ott-Str.	1 189	1 097	92	7,7	296	4	31,6	17
1653 Volkmannstr., Geißlerstr.	998	925	73	7,3	245	3	30,9	10
1654 Helingstr., Munkerstr.	988	892	96	9,7	305	1	39,6	9
1655 Linnestr., Leibnizstr.	1 022	953	69	6,8	309	-	36,4	10
1656 Herschelstr., Schleidenstr.	993	923	70	7,0	319	-	38,5	14
<b>17 Gibitzenhof 1)</b>	3 286	3 069	217	6,6	1 025	-	37,2	44
1750 Industriestr., Maybachstr.	1 172	1 123	49	4,2	324	-	31,4	14
1751 Pfälzerstr., Alemannenstr.	984	898	86	8,7	264	-	34,8	10
1752 Freiburger Str., Meisenstr.	1 130	1 048	82	7,3	437	-	45,3	20
<b>19 Schweinau</b>	3 104	2 944	160	5,2	783	2	29,8	40
1950 Hans-Schmidt-Str., Waldaustr.	1 119	1 058	61	5,5	266	-	28,7	14
1951 Eisenstr., Lochnerstr.	922	885	37	4,0	215	-	27,0	6
1952 Elisenstr., Kreuzsteinstr.	1 063	1 001	62	5,8	302	2	33,5	20

## noch: Ergebnisse der Stadtratswahl 2008 - Weiterer Innenstadtgürtel Süd

Statistische Bezirke und Stimmbezirke	gültige Stimmzettel							gültige Stimmen
	insgesamt	unverändert		kumuliert verändert		panaschiert verändert		
	Zahl	Zahl	%	Zahl	%	Zahl	%	Zahl
	9	10	11	12	13	14	15	16
<b>10 Ludwigsfeld</b>	2 297	1 423	62,0	495	21,5	379	16,5	154 385
1050 Schultheißallee, Dutzendteichstr.	458	301	65,7	71	15,5	86	18,8	30 686
1051 Scharrerstr., Weddigenstr.	251	198	78,9	31	12,4	22	8,8	17 002
1052 Parsberger Str., Regensburger Str.	313	190	60,7	88	28,1	35	11,2	20 502
1053 Bestelmeyerstr., Velburger Str.	316	193	61,1	78	24,7	45	14,2	21 363
1054 Peterstr., Schloßstr.	310	160	51,6	82	26,5	68	21,9	20 868
1055 Neubleiche, Schanzenstr.	349	209	59,9	78	22,3	62	17,8	23 764
1056 Vordere Cramergasse, Gottfriedstr.	300	172	57,3	67	22,3	61	20,3	20 200
<b>11 Glockenhof</b>	3 574	2 124	59,4	722	20,2	728	20,4	235 919
1150 Heideloffplatz, Scheurlstr.	327	213	65,1	42	12,8	72	22,0	22 022
1151 Strauchstr., Harsdörfferplatz	244	155	63,5	38	15,6	51	20,9	16 301
1152 Regensburger Str., Sophienstr.	252	134	53,2	59	23,4	59	23,4	16 414
1153 Harsdörfferstr., Herbartstr.	337	206	61,1	74	22,0	57	16,9	22 196
1154 Anton-Müller-Platz, Hintere Bleiweißstr.	344	205	59,6	59	17,2	80	23,3	22 618
1155 Sybelstr., Hallerhüttenstr.	321	184	57,3	72	22,4	65	20,2	21 092
1156 Hainstr., Erdastr.	415	240	57,8	78	18,8	97	23,4	27 886
1157 Wilhelminenstr., Forsthoferstr.	439	274	62,4	89	20,3	76	17,3	28 901
1158 Siglindenstr., Nibelungenstr.	443	255	57,6	94	21,2	94	21,2	28 955
1159 Wilhelm-Spaeth-Str., Lichtenhofstr.	452	258	57,1	117	25,9	77	17,0	29 534
<b>12 Guntherstraße</b>	1 153	688	59,7	232	20,1	233	20,2	77 266
1250 Brunhildstr., Tristanstr.	431	271	62,9	81	18,8	79	18,3	28 684
1251 Lohengrinstr., Markomannenstr.	398	237	59,5	89	22,4	72	18,1	26 433
1252 Wodanstr., Guntherstr.	324	180	55,6	62	19,1	82	25,3	22 149
<b>13 Galgenhof</b>	3 524	2 121	60,2	696	19,8	707	20,1	232 088
1350 Tafelfeldstr., Siebenkeesstr.	363	247	68,0	49	13,5	67	18,5	23 628
1351 Körnerstr., Maffeiplatz	410	240	58,5	100	24,4	70	17,1	26 971
1352 Bönerstr., Ammanstr.	373	209	56,0	86	23,1	78	20,9	23 973
1353 Celtisstr., Aufseßplatz	353	221	62,6	69	19,5	63	17,8	23 355
1354 Anne-Frank-Str., Annastr.	387	226	58,4	87	22,5	74	19,1	25 720
1355 Kopernikusstr., Hartmutstr.	404	229	56,7	91	22,5	84	20,8	27 340
1356 Wölcckernstr., Bulmannstr.	307	185	60,3	45	14,7	77	25,1	19 905
1357 Humboldtplatz, Paulstr.	370	229	61,9	55	14,9	86	23,2	24 873
1358 Galgenhofstr., Breitscheidstr.	278	180	64,7	39	14,0	59	21,2	17 898
1359 Hinterm Bahnhof, Wendlerstr.	279	155	55,6	75	26,9	49	17,6	18 425
<b>14 Hummelstein</b>	2 687	1 654	61,6	648	24,1	385	14,3	175 193
1450 Schuckertplatz, Budapester Platz	365	234	64,1	83	22,7	48	13,2	24 314
1451 Ajtoschstr., Lutherplatz	337	190	56,4	94	27,9	53	15,7	21 407
1452 Gudrunstr., Kleestr.	430	261	60,7	115	26,7	54	12,6	28 953
1453 Jean-Paul-Platz, Sperberstr.	384	209	54,4	124	32,3	51	13,3	24 989
1454 Budapester Str., Normannenstr.	362	202	55,8	98	27,1	62	17,1	23 651
1455 Morsestr., Burgundenstr.	363	259	71,3	46	12,7	58	16,0	23 306
1456 Huldstr., Neulichtenhofstr.	446	299	67,0	88	19,7	59	13,2	28 573
<b>15 Gugelstraße</b>	1 207	761	63,0	225	18,6	221	18,3	78 746
1550 Seuffertstr., Gugelstr.	254	172	67,7	33	13,0	49	19,3	16 762
1551 Steinheilstr., Helmholzstr.	286	206	72,0	39	13,6	41	14,3	18 937
1552 Vogelweiherstr., Gaußstr.	213	105	49,3	59	27,7	49	23,0	13 368
1553 Schwabenstr., Sperlingstr.	235	162	68,9	42	17,9	31	13,2	15 377
1554 Wattstr., Voltastr.	219	116	53,0	52	23,7	51	23,3	14 302
<b>16 Steinbühl</b>	2 084	1 259	60,4	538	25,8	287	13,8	136 091
1650 Tunnelstr., Siemensplatz	326	199	61,0	70	21,5	57	17,5	21 558
1651 Obere Mentergasse, Melanchthonplatz	344	195	56,7	96	27,9	53	15,4	22 838
1652 An den Rampen, Gebhard-Ott-Str.	279	187	67,0	64	22,9	28	10,0	17 992
1653 Volkmannstr., Geißlerstr.	235	126	53,6	71	30,2	38	16,2	14 992
1654 Helingstr., Munkerstr.	296	204	68,9	51	17,2	41	13,9	19 508
1655 Linnestr., Leibnizstr.	299	176	58,9	90	30,1	33	11,0	19 367
1656 Herschelstr., Schleidenstr.	305	172	56,4	96	31,5	37	12,1	19 836
<b>17 Gibitzenhof <sup>1)</sup></b>	981	550	56,1	305	31,1	126	12,8	62 729
1750 Industriestr., Maybachstr.	310	165	53,2	101	32,6	44	14,2	19 398
1751 Pfälzerstr., Alemannenstr.	254	142	55,9	74	29,1	38	15,0	16 430
1752 Freiburger Str., Meisenstr.	417	243	58,3	130	31,2	44	10,6	26 901
<b>19 Schweinau</b>	743	395	53,2	241	32,4	107	14,4	48 118
1950 Hans-Schmidt-Str., Waldastr.	252	143	56,7	79	31,3	30	11,9	16 189
1951 Eisenstr., Lochnerstr.	209	111	53,1	62	29,7	36	17,2	13 193
1952 Elisenstr., Kreuzsteinstr.	282	141	50,0	100	35,5	41	14,5	18 736

## noch: Ergebnisse der Stadtratswahl 2008 - Weiterer Innenstadtgürtel Süd

Statistische Bezirke und Stimmbezirke	von den gültigen Stimmen entfielen auf ...									
	CSU		SPD		GRÜNE		Bürgerinitiative Ausländerstopp		FDP	
	Zahl	%	Zahl	%	Zahl	%	Zahl	%	Zahl	%
	17	18	19	20	21	22	23	24	25	26
<b>10 Ludwigsfeld</b>	34 773	22,5	75 660	49,0	10 232	6,6	4 347	2,8	4 891	3,2
1050 SchultheiBallee, Dutzendteichstr.	8 084	26,3	14 051	45,8	2 077	6,8	951	3,1	1 348	4,4
1051 Scharrenstr., Weddigenstr.	4 584	27,0	7 671	45,1	637	3,7	581	3,4	233	1,4
1052 Parsberger Str., Regensburger Str.	3 778	18,4	12 042	58,7	678	3,3	391	1,9	515	2,5
1053 Bestelmeyerstr., Veburger Str.	5 097	23,9	11 295	52,9	684	3,2	886	4,1	237	1,1
1054 Peterstr., SchloBstr.	4 100	19,6	10 586	50,7	1 795	8,6	457	2,2	840	4,0
1055 Neubleiche, Schanzenstr.	5 302	22,3	10 467	44,0	2 395	10,1	707	3,0	787	3,3
1056 Vordere Crameragasse, Gottfriedstr.	3 828	19,0	9 548	47,3	1 966	9,7	374	1,9	931	4,6
<b>11 Glockenhof</b>	51 481	21,8	111 796	47,4	22 315	9,5	8 958	3,8	7 772	3,3
1150 Heideloffplatz, Scheurlstr.	3 834	17,4	10 814	49,1	2 844	12,9	732	3,3	540	2,5
1151 Strauchstr., Harsdörfnerplatz	3 722	22,8	7 168	44,0	1 109	6,8	918	5,6	421	2,6
1152 Regensburger Str., Sophienstr.	3 710	22,6	7 584	46,2	1 585	9,7	400	2,4	692	4,2
1153 Harsdörfnerstr., Herbartstr.	5 520	24,9	9 932	44,7	1 092	4,9	936	4,2	848	3,8
1154 Anton-Müller-Platz, Hintere BleiweiBstr.	5 549	24,5	10 570	46,7	1 908	8,4	940	4,2	1 082	4,8
1155 Sybelstr., Hallerhüttenstr.	5 161	24,5	11 063	52,5	1 262	6,0	792	3,8	483	2,3
1156 Hainstr., Erdastr.	5 382	19,3	13 560	48,6	2 662	9,5	1 019	3,7	724	2,6
1157 Wilhelminenstr., Forstthofstr.	5 130	17,8	14 237	49,3	2 872	9,9	1 266	4,4	1 206	4,2
1158 Siglindenstr., Nibelungenstr.	5 851	20,2	12 793	44,2	3 657	12,6	1 197	4,1	1 125	3,9
1159 Wilhelm-Spaeth-Str., Lichtenhofstr.	7 622	25,8	14 075	47,7	3 324	11,3	758	2,6	651	2,2
<b>12 Guntherstraße</b>	24 178	31,3	31 755	41,1	7 922	10,3	1 482	1,9	3 447	4,5
1250 Brunhildstr., Tristanstr.	8 442	29,4	12 660	44,1	2 751	9,6	423	1,5	1 444	5,0
1251 Lohengrinstr., Markomannenstr.	9 987	37,8	10 302	39,0	2 379	9,0	368	1,4	1 370	5,2
1252 Wodanstr., Guntherstr.	5 749	26,0	8 793	39,7	2 792	12,6	691	3,1	633	2,9
<b>13 Galgenhof</b>	50 946	22,0	106 653	46,0	24 649	10,6	7 459	3,2	7 041	3,0
1350 Tafelfeldstr., Siebenkeesstr.	5 888	24,9	10 798	45,7	2 588	11,0	583	2,5	545	2,3
1351 Körnerstr., Maffeiplatz	5 481	20,3	13 996	51,9	1 981	7,3	1 419	5,3	600	2,2
1352 Bönerstr., Ammanstr.	4 373	18,2	12 150	50,7	2 196	9,2	895	3,7	790	3,3
1353 Celtisstr., AufseBplatz	6 705	28,7	8 854	37,9	2 277	9,7	577	2,5	1 226	5,2
1354 Anne-Frank-Str., Annastr.	6 574	25,6	11 255	43,8	2 045	8,0	1 241	4,8	1 201	4,7
1355 Kopernikusstr., Hartmutstr.	5 565	20,4	12 944	47,3	3 883	14,2	449	1,6	466	1,7
1356 Wölcckernstr., Bulmannstr.	3 778	19,0	8 211	41,3	2 677	13,4	448	2,3	583	2,9
1357 Humboldtplatz, Paulstr.	3 699	14,9	12 058	48,5	3 295	13,2	645	2,6	889	3,6
1358 Galgenhofstr., Breitscheidstr.	4 249	23,7	8 125	45,4	2 116	11,8	397	2,2	262	1,5
1359 Hinterm Bahnhof, Wendlerstr.	4 634	25,2	8 262	44,8	1 591	8,6	805	4,4	479	2,6
<b>14 Hummelstein</b>	43 009	24,5	91 087	52,0	8 180	4,7	7 590	4,3	3 434	2,0
1450 Schuckertplatz, Budapester Platz	5 106	21,0	13 885	57,1	1 384	5,7	1 339	5,5	443	1,8
1451 Ajtoschstr., Lutherplatz	5 454	25,5	10 392	48,5	1 177	5,5	1 110	5,2	269	1,3
1452 Gudrunstr., Kleestr.	6 887	23,8	14 857	51,3	1 369	4,7	1 020	3,5	633	2,2
1453 Jean-Paul-Platz, Sperberstr.	6 627	26,5	13 754	55,0	519	2,1	1 004	4,0	366	1,5
1454 Budapester Str., Normannenstr.	6 129	25,9	11 663	49,3	1 583	6,7	734	3,1	343	1,5
1455 Morsestr., Burgundenstr.	4 647	19,9	12 241	52,5	1 240	5,3	830	3,6	749	3,2
1456 Huldstr., Neulichtenhofstr.	8 159	28,6	14 295	50,0	908	3,2	1 553	5,4	631	2,2
<b>15 Gugelstraße</b>	16 638	21,1	40 931	52,0	4 924	6,3	3 302	4,2	1 719	2,2
1550 Seuffertstr., Gugelstr.	3 260	19,4	8 807	52,5	1 112	6,6	875	5,2	796	4,7
1551 Steinheilstr., Helmholtzstr.	4 360	23,0	10 609	56,0	715	3,8	639	3,4	159	0,8
1552 Vogelweiherstr., GauBstr.	2 279	17,0	7 167	53,6	861	6,4	694	5,2	221	1,7
1553 Schwabenstr., Sperlingstr.	3 735	24,3	7 664	49,8	687	4,5	585	3,8	213	1,4
1554 Wattstr., Voltastr.	3 004	21,0	6 684	46,7	1 549	10,8	509	3,6	330	2,3
<b>16 Steinbühl</b>	33 881	24,9	66 915	49,2	7 684	5,6	5 996	4,4	3 513	2,6
1650 Tunnelstr., Siemensplatz	4 722	21,9	10 178	47,2	2 179	10,1	1 139	5,3	590	2,7
1651 Obere Mentergasse, Melanchthonplatz	5 714	25,0	10 756	47,1	1 324	5,8	842	3,7	914	4,0
1652 An den Rampen, Gebhard-Ott-Str.	4 425	24,6	8 944	49,7	960	5,3	654	3,6	30	0,2
1653 Volkmannstr., Geißlerstr.	3 887	25,9	8 162	54,4	154	1,0	635	4,2	252	1,7
1654 Helingstr., Munkerstr.	4 963	25,4	9 349	47,9	970	5,0	1 009	5,2	711	3,6
1655 Linnestr., Leibnizstr.	4 718	24,4	9 923	51,2	1 156	6,0	983	5,1	507	2,6
1656 Herschelstr., Schleidenstr.	5 452	27,5	9 603	48,4	941	4,7	734	3,7	509	2,6
<b>17 Gibitzenhof <sup>1)</sup></b>	17 009	27,1	31 173	49,7	2 545	4,1	4 463	7,1	1 242	2,0
1750 Industriestr., Maybachstr.	3 387	17,5	11 810	60,9	775	4,0	1 157	6,0	351	1,8
1751 Pfälzerstr., Alemannenstr.	4 986	30,3	7 286	44,3	969	5,9	887	5,4	319	1,9
1752 Freiburger Str., Meisenstr.	8 636	32,1	12 077	44,9	801	3,0	2 419	9,0	572	2,1
<b>19 Schweinau</b>	19 192	39,9	19 433	40,4	1 647	3,4	2 208	4,6	1 443	3,0
1950 Hans-Schmidt-Str., Waldaustr.	8 030	49,6	5 851	36,1	379	2,3	576	3,6	263	1,6
1951 Eisenstr., Lochnerstr.	4 436	33,6	5 527	41,9	560	4,2	872	6,6	526	4,0
1952 Elisenstr., Kreuzsteinstr.	6 726	35,9	8 055	43,0	708	3,8	760	4,1	654	3,5

# noch: Ergebnisse der Stadtratswahl 2008 - Weiterer Innenstadtgürtel Süd

Statistische Bezirke und Stimmbezirke	von den gültigen Stimmen entfielen auf ...									
	Die Guten		REP		LINKE LISTE Nürnberg		Nürnberger Bürgerliste - Freie Wähler e.V.		ödp	
	Zahl	%	Zahl	%	Zahl	%	Zahl	%	Zahl	%
	27	28	29	30	31	32	33	34	35	36
<b>10 Ludwigsfeld</b>	6 504	4,2	2 613	1,7	12 027	7,8	1 681	1,1	1 657	1,1
1050 Schultheißallee, Dutzendteichstr.	826	2,7	518	1,7	1 975	6,4	447	1,5	409	1,3
1051 Scharrerstr., Weddigenstr.	515	3,0	421	2,5	2 044	12,0	232	1,4	84	0,5
1052 Parsberger Str., Regensburger Str.	563	2,7	508	2,5	1 561	7,6	172	0,8	294	1,4
1053 Bestelmeyerstr., Velburger Str.	679	3,2	376	1,8	1 567	7,3	377	1,8	165	0,8
1054 Peterstr., Schloßstr.	760	3,6	361	1,7	1 646	7,9	238	1,1	85	0,4
1055 Neubleiche, Schanzenstr.	1 310	5,5	356	1,5	1 872	7,9	103	0,4	465	2,0
1056 Vordere Cramergasse, Gottfriedstr.	1 851	9,2	73	0,4	1 362	6,7	112	0,6	155	0,8
<b>11 Glockenhof</b>	10 398	4,4	2 434	1,0	16 490	7,0	2 127	0,9	2 148	0,9
1150 Heideloffplatz, Scheurlstr.	934	4,2	237	1,1	1 692	7,7	163	0,7	232	1,1
1151 Strauchstr., Harsdörfferplatz	853	5,2	158	1,0	1 513	9,3	321	2,0	118	0,7
1152 Regensburger Str., Sophienstr.	513	3,1	119	0,7	1 528	9,3	112	0,7	171	1,0
1153 Harsdörfferstr., Herbartstr.	698	3,1	270	1,2	2 391	10,8	181	0,8	328	1,5
1154 Anton-Müller-Platz, Hintere Bleiweißstr.	1 022	4,5	166	0,7	1 054	4,7	229	1,0	98	0,4
1155 Sybelstr., Hallerhüttenstr.	432	2,0	361	1,7	1 198	5,7	170	0,8	170	0,8
1156 Hainstr., Erdastr.	1 504	5,4	318	1,1	2 159	7,7	329	1,2	229	0,8
1157 Wilhelmminenstr., Forsthoferstr.	1 385	4,8	496	1,7	1 783	6,2	168	0,6	358	1,2
1158 Siglindenstr., Nibelungenstr.	1 993	6,9	73	0,3	1 749	6,0	324	1,1	193	0,7
1159 Wilhelm-Spaeth-Str., Lichtenhofstr.	1 064	3,6	236	0,8	1 423	4,8	130	0,4	251	0,8
<b>12 Guntherstraße</b>	2 024	2,6	593	0,8	3 548	4,6	1 621	2,1	696	0,9
1250 Brunhildstr., Tristanstr.	864	3,0	143	0,5	1 594	5,6	106	0,4	257	0,9
1251 Lohengrinstr., Markomannenstr.	501	1,9	231	0,9	933	3,5	265	1,0	97	0,4
1252 Wodanstr., Guntherstr.	659	3,0	219	1,0	1 021	4,6	1 250	5,6	342	1,5
<b>13 Galgenhof</b>	10 516	4,5	2 416	1,0	17 956	7,7	2 456	1,1	1 996	0,9
1350 Tafelfeldstr., Siebenkeesstr.	1 269	5,4	5	0,0	1 514	6,4	270	1,1	168	0,7
1351 Körnerstr., Maffeiplatz	556	2,1	480	1,8	1 981	7,3	292	1,1	185	0,7
1352 Bönerstr., Ammanstr.	775	3,2	176	0,7	2 144	8,9	301	1,3	173	0,7
1353 Celtisstr., Aufseßplatz	1 278	5,5	297	1,3	1 480	6,3	465	2,0	196	0,8
1354 Anne-Frank-Str., Annastr.	751	2,9	288	1,1	1 958	7,6	293	1,1	114	0,4
1355 Kopernikusstr., Hartmutstr.	1 299	4,8	219	0,8	2 128	7,8	276	1,0	111	0,4
1356 Wölkernstr., Bulmannstr.	1 354	6,8	244	1,2	2 127	10,7	70	0,4	413	2,1
1357 Humboldtplatz, Paulstr.	1 570	6,3	71	0,3	2 118	8,5	207	0,8	321	1,3
1358 Galgenhofstr., Breitscheidstr.	889	5,0	141	0,8	1 191	6,7	271	1,5	257	1,4
1359 Hinterm Bahnhof, Wendlerstr.	775	4,2	495	2,7	1 315	7,1	11	0,1	58	0,3
<b>14 Hummelstein</b>	3 961	2,3	2 804	1,6	11 688	6,7	2 101	1,2	1 339	0,8
1450 Schuckertplatz, Budapester Platz	435	1,8	150	0,6	1 464	6,0	98	0,4	10	0,0
1451 Ajtoschstr., Lutherplatz	331	1,5	292	1,4	1 802	8,4	476	2,2	104	0,5
1452 Gudrunstr., Kleestr.	635	2,2	753	2,6	2 285	7,9	263	0,9	251	0,9
1453 Jean-Paul-Platz, Sperberstr.	701	2,8	313	1,3	1 383	5,5	290	1,2	32	0,1
1454 Budapester Str., Normannenstr.	769	3,3	368	1,6	1 324	5,6	365	1,5	373	1,6
1455 Morsestr., Burgundenstr.	728	3,1	443	1,9	1 891	8,1	432	1,9	105	0,5
1456 Huldstr., Neulichtenhofstr.	362	1,3	485	1,7	1 539	5,4	177	0,6	464	1,6
<b>15 Gugelstraße</b>	2 162	2,7	1 264	1,6	6 325	8,0	1 041	1,3	440	0,6
1550 Seuffertstr., Gugelstr.	160	1,0	132	0,8	1 367	8,2	236	1,4	17	0,1
1551 Steinheilstr., Helmholtzstr.	736	3,9	298	1,6	1 162	6,1	250	1,3	9	0,0
1552 Vogelweiherstr., Gaußstr.	460	3,4	297	2,2	1 172	8,8	129	1,0	88	0,7
1553 Schwabenstr., Sperlingstr.	305	2,0	310	2,0	1 498	9,7	230	1,5	150	1,0
1554 Wattstr., Voltastr.	501	3,5	227	1,6	1 126	7,9	196	1,4	176	1,2
<b>16 Steinbühl</b>	4 231	3,1	1 698	1,2	10 382	7,6	1 065	0,8	726	0,5
1650 Tunnelstr., Siemensplatz	917	4,3	224	1,0	1 203	5,6	254	1,2	152	0,7
1651 Obere Mentergasse, Melanchthonplatz	1 113	4,9	303	1,3	1 544	6,8	160	0,7	168	0,7
1652 An den Rampen, Gebhard-Ott-Str.	469	2,6	361	2,0	2 007	11,2	74	0,4	68	0,4
1653 Volkmannstr., Geißlerstr.	449	3,0	84	0,6	1 270	8,5	77	0,5	22	0,1
1654 Helingstr., Munkerstr.	382	2,0	302	1,5	1 527	7,8	198	1,0	97	0,5
1655 Linnestr., Leibnizstr.	523	2,7	79	0,4	1 395	7,2	80	0,4	3	0,0
1656 Herschelstr., Schleidenstr.	378	1,9	345	1,7	1 436	7,2	222	1,1	216	1,1
<b>17 Gibitzenhof <sup>1)</sup></b>	560	0,9	840	1,3	4 108	6,5	625	1,0	164	0,3
1750 Industriestr., Maybachstr.	19	0,1	261	1,3	1 322	6,8	232	1,2	84	0,4
1751 Pfälzerstr., Alemannenstr.	185	1,1	359	2,2	1 349	8,2	84	0,5	6	0,0
1752 Freiburger Str., Meisenstr.	356	1,3	220	0,8	1 437	5,3	309	1,1	74	0,3
<b>19 Schweinau</b>	539	1,1	558	1,2	2 532	5,3	354	0,7	212	0,4
1950 Hans-Schmidt-Str., Waldaustr.	-	-	6	0,0	923	5,7	88	0,5	73	0,5
1951 Eisenstr., Lochnerstr.	190	1,4	358	2,7	571	4,3	92	0,7	61	0,5
1952 Elisenstr., Kreuzsteinstr.	349	1,9	194	1,0	1 038	5,5	174	0,9	78	0,4



**Tab. 2.3: Ergebnisse der Stadtratswahl 2008 - Weiterer Innenstadtgürtel West/Nord/Ost**

Statistische Bezirke und Stimmbezirke	Stimmberechtigte				Wählerinnen und Wähler		Wahlbe- teiligung 2)	ungültige Stimmzettel
	insgesamt	davon			insgesamt	dar. mit WS		
		ohne WS	mit WS					
	Zahl	Zahl	Zahl	%	Zahl	Zahl	%	Zahl
1	2	3	4	5	6	7	8	
<b>20 St. Leonhard</b>	8 515	7 860	655	7,7	2 727	4	39,0	114
2050 Rothenburger Str., Schnepfenhorststr.	1 035	930	105	10,1	405	-	48,4	11
2051 Konstanzenstr., Blücherstr.	1 067	968	99	9,3	487	1	54,0	19
2052 Orffstr., Geisseestr.	1 023	955	68	6,6	337	-	39,0	18
2053 Gernotstr., Zollerstr.	953	903	50	5,2	254	-	31,4	20
2054 Felixstr., Leopoldstr.	957	866	91	9,5	324	-	42,5	10
2055 Otmarstr., Grünstr.	1 121	1 022	99	8,8	374	1	41,3	15
2056 Schwabacher Str., Hermannstr.	1 090	1 014	76	7,0	262	-	30,4	11
2057 Schlachthofstr., Webersgasse	1 269	1 202	67	5,3	284	2	27,0	10
<b>21 Sündersbühl</b>	3 549	3 348	201	5,7	1 069	2	35,2	55
2150 Bernadottestr., Söderblomstr.	942	866	76	8,1	372	-	46,8	16
2151 Herzog-Bernhard-Str., Nansenstr.	1 009	960	49	4,9	381	2	42,0	14
2152 Witschelstr., Holzschuherstr.	918	874	44	4,8	151	-	20,8	13
2153 Bertha-von-Suttner-Str., Zweigstr.	680	648	32	4,7	165	-	28,5	12
<b>22 Bärenschanze</b>	5 576	5 081	495	8,9	1 512	3	35,1	54
2250 Veit-Stoß-Platz, Austr.	1 213	1 110	103	8,5	375	-	38,6	5
2251 Murrstr., Paumgartnerstr.	1 119	1 019	100	8,9	286	-	33,7	8
2252 Adam-Klein-Str., Nützelstr.	1 019	924	95	9,3	251	2	32,9	18
2253 Denisstr., Glockendonstr.	1 039	952	87	8,4	272	1	33,7	15
2254 Mannertstr., Troststr.	1 186	1 076	110	9,3	328	-	36,1	8
<b>23 Sandberg</b>	7 897	7 166	731	9,3	2 713	1	42,8	71
2350 Poppenreuther Str., Fleischmannstr.	888	800	88	9,9	313	-	44,3	5
2351 Kirschgartenstr., Poppelstr.	978	895	83	8,5	333	-	41,8	9
2352 Franzstr., Wiesentalstr.	1 107	975	132	11,9	333	1	40,8	10
2353 Amalienstr., Sandbergstr.	1 011	917	94	9,3	341	-	42,2	5
2354 Äußere Großweidenmühlstr., Steinstr.	932	839	93	10,0	349	-	46,5	8
2355 Adelgundenstr., Julienstr.	900	830	70	7,8	329	-	43,6	13
2356 Gottliebstr., Krugstr.	971	897	74	7,6	334	-	41,3	8
2357 Christoph-Weiß-Str., Helenenstr.	1 110	1 013	97	8,7	381	-	42,3	13
<b>24 Bielingplatz</b>	3 812	3 328	484	12,7	1 647	3	54,7	34
2450 Vogelherdstr., Prof.-Ernst-Nathan-Str.	963	820	143	14,8	394	1	54,3	8
2451 Hallerstr., Rilkestr.	932	818	114	12,2	388	1	52,6	13
2452 Hufelandstr., Juvenellstr.	970	850	120	12,4	446	1	57,1	8
2453 Bielingplatz, Friedrich-Ebert-Platz	947	840	107	11,3	419	-	54,5	5
<b>25 Uhlandstraße</b>	7 727	6 944	783	10,1	3 011	7	48,1	83
2550 Cranachstr., Gärtnerstr.	1 128	1 038	90	8,0	386	1	41,4	12
2551 Kleinreuther Weg, Schäufoleinstr.	983	928	55	5,6	285	-	34,1	6
2552 Harrichstr., Riemenschneiderstr.	1 187	1 129	58	4,9	363	3	34,8	9
2553 Innerer Kleinreuther Weg, Pilotystr.	1 129	993	136	12,0	443	1	50,1	10
2554 Uhlandstr., Kaulbachstr.	1 151	996	155	13,5	595	1	63,9	18
2555 Innere Kobergerstr., Meuschelstr.	927	815	112	12,1	406	-	54,8	11
2556 Wilderstr., Kobergerplatz	1 222	1 045	177	14,5	533	1	56,7	17
<b>26 Maxfeld</b>	7 417	6 584	833	11,2	2 944	5	49,8	78
2650 Schlüsselfelder-, Schmausengartenstr.	963	894	69	7,2	379	-	45,9	10
2651 Friedenstr., Goethestr.	1 103	990	113	10,2	402	4	45,4	13
2652 Parkstr., Am Stadtpark	1 056	903	153	14,5	418	1	52,7	13
2653 Am Stadtpark, Bayreuther Str.	938	776	162	17,3	370	-	55,2	9
2654 Avenariusstr., Friedenstr.	1 346	1 216	130	9,7	472	-	43,9	11
2655 Neue Hegelstr., Kantstr.	992	899	93	9,4	448	-	53,7	16
2656 Schopenhauerstr., Attinghausenstr.	1 019	906	113	11,1	455	-	54,7	6
<b>27 Veilhof</b>	8 217	7 341	876	10,7	3 316	81	49,1	70
2750 Bauvereinstr., Zeiss-Str.	1 050	965	85	8,1	450	-	50,2	7
2751 Riehlstr., Veilhofstr.	782	616	166	21,2	295	75	47,4	3
2752 Ludwig-Feuerbach-Str., Siebmacherstr.	1 128	1 024	104	9,2	410	3	44,5	15
2753 Martin-Behaim-Str., Deichslerstr.	1 244	1 126	118	9,5	459	-	45,5	8
2754 Martin-Behaim-Str., Fichtestr.	1 036	958	78	7,5	413	-	46,7	8
2755 Olof-Palme-Platz, Fenitzerplatz	1 065	935	130	12,2	492	-	57,3	6
2756 Am Messehaus, Fröbelstr.	1 046	932	114	10,9	440	2	51,8	17
2757 Wieselerstr., Deumentenstr.	866	785	81	9,4	357	1	49,6	6
<b>28 Tullnau</b>	2 766	2 541	225	8,1	992	5	43,1	39
2850 Kressengartenstr., Tullnaustr.	953	868	85	8,9	331	1	42,7	11
2851 Teutonenstr., Wurfbeinstr.	943	870	73	7,7	344	3	43,2	15
2852 Dagmarstr., Erhardstr.	870	803	67	7,7	317	1	43,3	13
<b>29 Gleißhammer</b>	4 512	3 930	582	12,9	1 952	5	54,9	41
2950 Ursulastr., Philipp-Kittler-Str.	1 063	923	140	13,2	428	1	52,1	9
2951 Spiegelauer Str., Metthingstr.	1 228	1 035	193	15,7	621	2	64,7	7
2952 Komotauer Str., Schöpfstr.	1 046	926	120	11,5	445	2	52,8	9
2953 Sudetendeutsche Str., Pastoriusstr.	1 175	1 046	129	11,0	458	-	49,0	16

# noch: Ergebnisse der Stadtratswahl 2008 - Weiterer Innenstadtgürtel West/Nord/Ost

Statistische Bezirke und Stimmbezirke	gültige Stimmzettel							gültige Stimmen
	insgesamt	unverändert		kumuliert verändert		panaschiert verändert		
	Zahl	Zahl	%	Zahl	%	Zahl	%	Zahl
	9	10	11	12	13	14	15	16
<b>20 St. Leonhard</b>	2 613	1 465	56,1	771	29,5	377	14,4	168 973
2050 Rothenburger Str., Schnepfenhorststr.	394	244	61,9	102	25,9	48	12,2	25 906
2051 Konstanzenstr., Blücherstr.	468	245	52,4	150	32,1	73	15,6	30 697
2052 Orffstr., Geisseestr.	319	178	55,8	99	31,0	42	13,2	20 291
2053 Gernotstr., Zollerstr.	234	124	53,0	76	32,5	34	14,5	15 122
2054 Felixstr., Leopoldstr.	314	188	59,9	90	28,7	36	11,5	20 263
2055 Otmarstr., Grünstr.	359	175	48,7	127	35,4	57	15,9	22 691
2056 Schwabacher Str., Hermannstr.	251	163	64,9	47	18,7	41	16,3	16 145
2057 Schlachthofstr., Webersgasse	274	148	54,0	80	29,2	46	16,8	17 858
<b>21 Sündersbühl</b>	1 014	535	52,8	349	34,4	130	12,8	65 900
2150 Bernadottestr., Söderblomstr.	356	201	56,5	116	32,6	39	11,0	23 348
2151 Herzog-Bernhard-Str., Nansenstr.	367	186	50,7	127	34,6	54	14,7	24 024
2152 Witschelstr., Holzschuhstr.	138	71	51,4	49	35,5	18	13,0	8 781
2153 Bertha-von-Suttner-Str., Zweigstr.	153	77	50,3	57	37,3	19	12,4	9 747
<b>22 Bärenschanze</b>	1 458	745	51,1	317	21,7	396	27,2	92 811
2250 Veit-Stoß-Platz, Austr.	370	157	42,4	87	23,5	126	34,1	23 448
2251 Murrstr., Paumgartnerstr.	278	153	55,0	67	24,1	58	20,9	17 837
2252 Adam-Klein-Str., Nützelstr.	233	139	59,7	29	12,4	65	27,9	14 481
2253 Denisstr., Glockendonstr.	257	115	44,7	74	28,8	68	26,5	16 099
2254 Mannerstr., Troststr.	320	181	56,6	60	18,8	79	24,7	20 946
<b>23 Sandberg</b>	2 642	1 604	60,7	520	19,7	518	19,6	173 961
2350 Poppenreuther Str., Fleischmannstr.	308	218	70,8	41	13,3	49	15,9	20 236
2351 Kirschgartenstr., Poppelstr.	324	195	60,2	71	21,9	58	17,9	21 568
2352 Franzstr., Wiesentalstr.	323	211	65,3	44	13,6	68	21,1	21 001
2353 Amalienstr., Sandbergstr.	336	181	53,9	86	25,6	69	20,5	21 972
2354 Äußere Großweidenmühlstr., Steinstr.	341	226	66,3	41	12,0	74	21,7	22 934
2355 Adelgundenstr., Julienstr.	316	191	60,4	69	21,8	56	17,7	20 869
2356 Gottliebstr., Krugstr.	326	185	56,7	69	21,2	72	22,1	21 495
2357 Christoph-Weiß-Str., Helenenstr.	368	197	53,5	99	26,9	72	19,6	23 886
<b>24 Bielingplatz</b>	1 613	1 003	62,2	281	17,4	329	20,4	107 114
2450 Vogelherdstr., Prof.-Ernst-Nathan-Str.	386	255	66,1	50	13,0	81	21,0	25 915
2451 Hallerstr., Rilkestr.	375	223	59,5	82	21,9	70	18,7	25 005
2452 Hufelandstr., Juvenellstr.	438	294	67,1	68	15,5	76	17,4	28 936
2453 Bielingplatz, Friedrich-Ebert-Platz	414	231	55,8	81	19,6	102	24,6	27 258
<b>25 Uhlandstraße</b>	2 928	1 810	61,8	523	17,9	595	20,3	193 345
2550 Cranachstr., Gärtnerstr.	374	236	63,1	82	21,9	56	15,0	24 938
2551 Kleinreuther Weg, Schäufeleinstr.	279	185	66,3	53	19,0	41	14,7	18 135
2552 Harrichstr., Riemenschneiderstr.	354	243	68,6	51	14,4	60	16,9	22 676
2553 Innerer Kleinreuther Weg, Pilotystr.	433	256	59,1	57	13,2	120	27,7	28 514
2554 Uhlandstr., Kaulbachstr.	577	331	57,4	104	18,0	142	24,6	38 866
2555 Innere Kobergerstr., Meuschelstr.	395	260	65,8	63	15,9	72	18,2	26 009
2556 Wilderstr., Kobergerplatz	516	299	57,9	113	21,9	104	20,2	34 207
<b>26 Maxfeld</b>	2 866	1 744	60,9	558	19,5	564	19,7	189 579
2650 Schlüsselfelder-, Schmausengartenstr.	369	242	65,6	54	14,6	73	19,8	24 715
2651 Friedenstr., Goethestr.	389	244	62,7	69	17,7	76	19,5	25 858
2652 Parkstr., Am Stadtpark	405	240	59,3	64	15,8	101	24,9	27 217
2653 Am Stadtpark, Bayreuther Str.	361	208	57,6	86	23,8	67	18,6	23 239
2654 Avenariusstr., Friedenstr.	461	267	57,9	94	20,4	100	21,7	29 788
2655 Neue Hegelstr., Kantstr.	432	275	63,7	71	16,4	86	19,9	29 233
2656 Schopenhauerstr., Attinghausenstr.	449	268	59,7	120	26,7	61	13,6	29 529
<b>27 Veilhof</b>	3 246	1 957	60,3	659	20,3	630	19,4	214 181
2750 Bauvereinstr., Zeiss-Str.	443	280	63,2	98	22,1	65	14,7	29 572
2751 Riehlstr., Veilhofstr.	292	198	67,8	63	21,6	31	10,6	18 273
2752 Ludwig-Feuerbach-Str., Siebmacherstr.	395	249	63,0	84	21,3	62	15,7	26 189
2753 Martin-Behaim-Str., Deichslerstr.	451	281	62,3	98	21,7	72	16,0	29 325
2754 Martin-Behaim-Str., Fichtestr.	405	219	54,1	86	21,2	100	24,7	26 904
2755 Olof-Palme-Platz, Fenitzerplatz	486	251	51,6	93	19,1	142	29,2	32 287
2756 Am Messehaus, Fröbelstr.	423	265	62,6	64	15,1	94	22,2	28 637
2757 Wieselerstr., Deumentenstr.	351	214	61,0	73	20,8	64	18,2	22 994
<b>28 Tullnau</b>	953	623	65,4	185	19,4	145	15,2	62 441
2850 Kressengartenstr., Tullnaustr.	320	204	63,8	70	21,9	46	14,4	21 105
2851 Teutonenstr., Wurfbeinstr.	329	237	72,0	53	16,1	39	11,9	21 774
2852 Dagmarstr., Erhardstr.	304	182	59,9	62	20,4	60	19,7	19 562
<b>29 Gleißhammer</b>	1 911	1 104	57,8	441	23,1	366	19,2	127 705
2950 Ursulastr., Philipp-Kittler-Str.	419	253	60,4	83	19,8	83	19,8	27 306
2951 Spiegelauer Str., Metthingstr.	614	334	54,4	141	23,0	139	22,6	41 305
2952 Komotauer Str., Schöpfstr.	436	256	58,7	109	25,0	71	16,3	29 316
2953 Sudetendeutsche Str., Pastoriusstr.	442	261	59,0	108	24,4	73	16,5	29 778

## noch: Ergebnisse der Stadtratswahl 2008 - Weiterer Innenstadtgürtel West/Nord/Ost

Statistische Bezirke und Stimmbezirke	von den gültigen Stimmen entfielen auf ...									
	CSU		SPD		GRÜNE		Bürgerinitiative Ausländerstopp		FDP	
	Zahl	%	Zahl	%	Zahl	%	Zahl	%	Zahl	%
	17	18	19	20	21	22	23	24	25	26
<b>20 St. Leonhard</b>	51 352	30,4	78 495	46,5	9 342	5,5	8 967	5,3	3 584	2,1
2050 Rothenburger Str., Schnepfenhorststr.	9 594	37,0	10 385	40,1	1 170	4,5	1 746	6,7	813	3,1
2051 Konstanzenstr., Blücherstr.	11 704	38,1	12 486	40,7	1 695	5,5	1 406	4,6	692	2,3
2052 Orffstr., Geisseestr.	5 912	29,1	9 533	47,0	1 067	5,3	1 198	5,9	315	1,6
2053 Gernotstr., Zollerstr.	3 923	25,9	6 890	45,6	711	4,7	1 416	9,4	78	0,5
2054 Felixstr., Leopoldstr.	6 698	33,1	9 918	48,9	1 111	5,5	934	4,6	308	1,5
2055 Otmarstr., Grünstr.	5 237	23,1	11 805	52,0	931	4,1	951	4,2	801	3,5
2056 Schwabacher Str., Hermannstr.	3 692	22,9	8 174	50,6	1 434	8,9	659	4,1	190	1,2
2057 Schlachthofstr., Webersgasse	4 592	25,7	9 304	52,1	1 223	6,8	657	3,7	387	2,2
<b>21 Sündersbühl</b>	19 156	29,1	31 403	47,7	1 903	2,9	5 368	8,1	316	0,5
2150 Bernadottestr., Söderblomstr.	5 491	23,5	12 038	51,6	333	1,4	2 783	11,9	14	0,1
2151 Herzog-Bernhard-Str., Nansenstr.	7 254	30,2	11 726	48,8	636	2,6	1 867	7,8	150	0,6
2152 Witschelstr., Holzschuherstr.	3 452	39,3	3 012	34,3	467	5,3	565	6,4	137	1,6
2153 Bertha-von-Suttner-Str., Zweigstr.	2 959	30,4	4 627	47,5	467	4,8	153	1,6	15	0,2
<b>22 Bärenschanze</b>	17 746	19,1	40 196	43,3	10 843	11,7	2 195	2,4	2 070	2,2
2250 Veit-Stoß-Platz, Austr.	2 209	9,4	10 510	44,8	3 939	16,8	228	1,0	357	1,5
2251 Murrstr., Paumgartnerstr.	3 681	20,6	8 058	45,2	1 654	9,3	425	2,4	389	2,2
2252 Adam-Klein-Str., Nützelstr.	3 510	24,2	6 229	43,0	1 218	8,4	773	5,3	304	2,1
2253 Denisstr., Glockendonstr.	3 379	21,0	6 458	40,1	1 949	12,1	284	1,8	378	2,3
2254 Mannertstr., Troststr.	4 967	23,7	8 941	42,7	2 083	9,9	485	2,3	642	3,1
<b>23 Sandberg</b>	37 977	21,8	80 757	46,4	17 025	9,8	7 894	4,5	4 448	2,6
2350 Poppenreuther Str., Fleischmannstr.	5 333	26,4	10 018	49,5	1 281	6,3	1 289	6,4	459	2,3
2351 Kirschgartenstr., Poppelstr.	4 431	20,5	9 865	45,7	1 786	8,3	1 438	6,7	1 201	5,6
2352 Franzstr., Wiesentalstr.	4 726	22,5	8 833	42,1	2 515	12,0	1 279	6,1	142	0,7
2353 Amalienstr., Sandbergstr.	4 715	21,5	10 346	47,1	2 612	11,9	576	2,6	471	2,1
2354 Äußere Großweidenmühlstr., Steinstr.	5 333	23,3	10 371	45,2	2 592	11,3	563	2,5	583	2,5
2355 Adelgundenstr., Julienstr.	5 096	24,4	9 385	45,0	2 042	9,8	912	4,4	447	2,1
2356 Gottliebstr., Krugstr.	4 251	19,8	10 171	47,3	2 081	9,7	1 031	4,8	730	3,4
2357 Christoph-Weiß-Str., Helenenstr.	4 092	17,1	11 768	49,3	2 116	8,9	806	3,4	415	1,7
<b>24 Bielingplatz</b>	27 306	25,5	46 260	43,2	14 559	13,6	1 989	1,9	2 769	2,6
2450 Vogelherdstr., Prof.-Ernst-Nathan-Str.	7 518	29,0	9 415	36,3	4 249	16,4	657	2,5	773	3,0
2451 Hallerstr., Rilkestr.	5 074	20,3	11 590	46,4	3 569	14,3	409	1,6	487	1,9
2452 Hufelandstr., Juvenellstr.	8 831	30,5	12 365	42,7	2 591	9,0	696	2,4	918	3,2
2453 Bielingplatz, Friedrich-Ebert-Platz	5 883	21,6	12 890	47,3	4 150	15,2	227	0,8	591	2,2
<b>25 Uhlandstraße</b>	44 510	23,0	84 673	43,8	26 787	13,9	3 987	2,1	5 799	3,0
2550 Cranachstr., Gärtnerstr.	5 690	22,8	11 168	44,8	2 699	10,8	624	2,5	783	3,1
2551 Kleinreuther Weg, Schäufeleinstr.	5 641	31,1	8 912	49,1	1 020	5,6	918	5,1	390	2,2
2552 Harrichstr., Riemenschneiderstr.	4 898	21,6	11 524	50,8	1 807	8,0	340	1,5	755	3,3
2553 Innerer Kleinreuther Weg, Pilotystr.	5 531	19,4	11 814	41,4	5 243	18,4	428	1,5	816	2,9
2554 Uhlandstr., Kaulbachstr.	6 464	16,6	16 768	43,1	7 866	20,2	299	0,8	1 015	2,6
2555 Innere Kobergerstr., Meuschelstr.	5 864	22,5	11 358	43,7	3 944	15,2	351	1,3	809	3,1
2556 Wilderstr., Kobergerplatz	10 422	30,5	13 129	38,4	4 208	12,3	1 027	3,0	1 231	3,6
<b>26 Maxfeld</b>	51 858	27,4	83 434	44,0	19 207	10,1	5 700	3,0	6 396	3,4
2650 Schlüsselfelder-, Schmausengartenstr.	5 977	24,2	10 500	42,5	3 028	12,3	998	4,0	976	3,9
2651 Friedenstr., Goethestr.	6 208	24,0	11 706	45,3	2 567	9,9	725	2,8	1 289	5,0
2652 Parkstr., Am Stadtpark	5 416	19,9	12 342	45,3	3 987	14,6	480	1,8	880	3,2
2653 Am Stadtpark, Bayreuther Str.	10 531	45,3	7 868	33,9	1 824	7,8	380	1,6	988	4,3
2654 Avenariusstr., Friedenstr.	7 262	24,4	13 601	45,7	2 726	9,2	1 079	3,6	1 234	4,1
2655 Neue Hegelstr., Kantstr.	6 782	23,2	13 462	46,1	3 219	11,0	918	3,1	516	1,8
2656 Schopenhauerstr., Attinghausenstr.	9 682	32,8	13 955	47,3	1 856	6,3	1 120	3,8	513	1,7
<b>27 Veilhof</b>	47 609	22,2	105 524	49,3	23 545	11,0	4 415	2,1	6 036	2,8
2750 Bauvereinstr., Zeiss-Str.	8 435	28,5	15 334	51,9	2 022	6,8	693	2,3	529	1,8
2751 Riehlstr., Veilhofstr.	3 947	21,6	9 892	54,1	1 943	10,6	351	1,9	245	1,3
2752 Ludwig-Feuerbach-Str., Siebmacherstr.	6 770	25,9	12 328	47,1	2 183	8,3	726	2,8	710	2,7
2753 Martin-Behaim-Str., Deichslerstr.	6 514	22,2	14 375	49,0	2 977	10,2	820	2,8	902	3,1
2754 Martin-Behaim-Str., Fichtestr.	5 880	21,9	13 324	49,5	2 956	11,0	353	1,3	926	3,4
2755 Olof-Palme-Platz, Fenitzerplatz	5 091	15,8	15 552	48,2	5 033	15,6	398	1,2	1 176	3,6
2756 Am Messehaus, Fröbelstr.	6 255	21,8	12 565	43,9	4 561	15,9	519	1,8	829	2,9
2757 Wieselerstr., Deumentenstr.	4 717	20,5	12 154	52,9	1 870	8,1	555	2,4	719	3,1
<b>28 Tullnau</b>	20 456	32,8	25 263	40,5	6 201	9,9	1 912	3,1	2 063	3,3
2850 Kressengartenstr., Tullnaustr.	7 342	34,8	7 959	37,7	1 900	9,0	425	2,0	480	2,3
2851 Teutonenstr., Wurfbeinstr.	6 414	29,5	9 359	43,0	2 833	13,0	500	2,3	785	3,6
2852 Dagmarstr., Erhardstr.	6 700	34,3	7 945	40,6	1 468	7,5	987	5,0	798	4,1
<b>29 Gleißhammer</b>	39 796	31,2	54 441	42,6	10 738	8,4	3 311	2,6	4 416	3,5
2950 Ursulastr., Philipp-Kittler-Str.	9 655	35,4	10 547	38,6	2 121	7,8	717	2,6	1 274	4,7
2951 Spiegelauer Str., Metthingstr.	14 257	34,5	16 871	40,8	4 026	9,7	1 233	3,0	1 359	3,3
2952 Komotauer Str., Schöpfstr.	7 767	26,5	13 701	46,7	2 524	8,6	805	2,7	1 200	4,1
2953 Sudetendeutsche Str., Pastoriusstr.	8 117	27,3	13 322	44,7	2 067	6,9	556	1,9	583	2,0

# noch: Ergebnisse der Stadtratswahl 2008 - Weiterer Innenstadtgürtel West/Nord/Ost

Statistische Bezirke und Stimmbezirke	von den gültigen Stimmen entfielen auf ...									
	Die Guten		REP		LINKE LISTE Nürnberg		Nürnberger Bürgerliste - Freie Wähler e.V.		ödp	
	Zahl	%	Zahl	%	Zahl	%	Zahl	%	Zahl	%
	27	28	29	30	31	32	33	34	35	36
<b>20 St. Leonhard</b>	2 214	1,3	1 629	1,0	10 881	6,4	1 464	0,9	1 045	0,6
2050 Rothenburger Str., Schnepfenhorststr.	293	1,1	91	0,4	1 430	5,5	368	1,4	16	0,1
2051 Konstanzenstr., Blücherstr.	135	0,4	344	1,1	1 746	5,7	166	0,5	323	1,1
2052 Orffstr., Geisseestr.	721	3,6	82	0,4	1 112	5,5	248	1,2	103	0,5
2053 Gernotstr., Zollerstr.	91	0,6	203	1,3	1 520	10,1	150	1,0	140	0,9
2054 Felixstr., Leopoldstr.	234	1,2	143	0,7	864	4,3	47	0,2	6	0,0
2055 Otmarstr., Grünstr.	236	1,0	527	2,3	1 835	8,1	215	0,9	153	0,7
2056 Schwabacher Str., Hermannstr.	384	2,4	156	1,0	1 110	6,9	65	0,4	281	1,7
2057 Schlachthofstr., Webersgasse	120	0,7	83	0,5	1 264	7,1	205	1,1	23	0,1
<b>21 Sündersbühl</b>	861	1,3	1 258	1,9	5 127	7,8	364	0,6	144	0,2
2150 Bernadottestr., Söderblomstr.	295	1,3	641	2,7	1 649	7,1	97	0,4	7	0,0
2151 Herzog-Bernhard-Str., Nansenstr.	361	1,5	302	1,3	1 662	6,9	36	0,1	30	0,1
2152 Witschelstr., Holzschuhstr.	125	1,4	36	0,4	816	9,3	83	0,9	88	1,0
2153 Bertha-von-Suttner-Str., Zweigstr.	80	0,8	279	2,9	1 000	10,3	148	1,5	19	0,2
<b>22 Bärenschanze</b>	6 135	6,6	1 016	1,1	9 828	10,6	1 113	1,2	1 669	1,8
2250 Veit-Stoß-Platz, Austr.	2 160	9,2	320	1,4	3 362	14,3	96	0,4	267	1,1
2251 Murrstr., Paumgartnerstr.	903	5,1	212	1,2	1 626	9,1	276	1,5	613	3,4
2252 Adam-Klein-Str., Nützelstr.	994	6,9	234	1,6	1 064	7,3	107	0,7	48	0,3
2253 Denisstr., Glockendonstr.	1 192	7,4	88	0,5	1 548	9,6	319	2,0	504	3,1
2254 Mannerstr., Troststr.	886	4,2	162	0,8	2 228	10,6	315	1,5	237	1,1
<b>23 Sandberg</b>	6 724	3,9	1 988	1,1	12 848	7,4	2 300	1,3	2 000	1,1
2350 Poppenreuther Str., Fleischmannstr.	185	0,9	97	0,5	1 046	5,2	428	2,1	100	0,5
2351 Kirschgartenstr., Poppelstr.	963	4,5	357	1,7	1 272	5,9	65	0,3	190	0,9
2352 Franzstr., Wiesentalstr.	1 113	5,3	348	1,7	1 548	7,4	211	1,0	286	1,4
2353 Amalienstr., Sandbergstr.	1 301	5,9	263	1,2	1 348	6,1	197	0,9	143	0,7
2354 Äußere Großweidenmühlstr., Steinstr.	819	3,6	421	1,8	1 814	7,9	328	1,4	110	0,5
2355 Adelgundenstr., Julienstr.	683	3,3	210	1,0	1 296	6,2	267	1,3	531	2,5
2356 Gottliebstr., Krugstr.	762	3,5	27	0,1	1 724	8,0	519	2,4	199	0,9
2357 Christoph-Weiß-Str., Helenenstr.	898	3,8	265	1,1	2 800	11,7	285	1,2	441	1,8
<b>24 Bielingplatz</b>	3 368	3,1	627	0,6	7 686	7,2	1 520	1,4	1 030	1,0
2450 Vogelherdstr., Prof.-Ernst-Nathan-Str.	848	3,3	3	0,0	1 719	6,6	174	0,7	559	2,2
2451 Hallerstr., Rilkestr.	1 071	4,3	140	0,6	2 212	8,8	267	1,1	186	0,7
2452 Hufelandstr., Juvenellstr.	500	1,7	230	0,8	2 022	7,0	620	2,1	163	0,6
2453 Bielingplatz, Friedrich-Ebert-Platz	949	3,5	254	0,9	1 733	6,4	459	1,7	122	0,4
<b>25 Uhlandstraße</b>	9 012	4,7	1 623	0,8	11 704	6,1	2 092	1,1	3 158	1,6
2550 Cranachstr., Gärtnerstr.	870	3,5	289	1,2	2 242	9,0	241	1,0	332	1,3
2551 Kleinreuther Weg, Schäufeleinstr.	270	1,5	4	0,0	777	4,3	104	0,6	99	0,5
2552 Harrichstr., Riemenschneiderstr.	659	2,9	336	1,5	1 780	7,8	285	1,3	292	1,3
2553 Innerer Kleinreuther Weg, Pilotystr.	2 171	7,6	283	1,0	1 508	5,3	262	0,9	458	1,6
2554 Uhlandstr., Kaulbachstr.	2 859	7,4	390	1,0	1 960	5,0	482	1,2	763	2,0
2555 Innere Kobergerstr., Meuschelstr.	1 241	4,8	70	0,3	1 507	5,8	312	1,2	553	2,1
2556 Wilderstr., Kobergerplatz	942	2,8	251	0,7	1 930	5,6	406	1,2	661	1,9
<b>26 Maxfeld</b>	8 438	4,5	1 270	0,7	8 272	4,4	2 218	1,2	2 786	1,5
2650 Schlüsselfelder-, Schmausengartenstr.	1 314	5,3	116	0,5	1 219	4,9	284	1,1	303	1,2
2651 Friedenstr., Goethestr.	1 864	7,2	83	0,3	667	2,6	342	1,3	407	1,6
2652 Parkstr., Am Stadtpark	1 823	6,7	83	0,3	1 189	4,4	524	1,9	493	1,8
2653 Am Stadtpark, Bayreuther Str.	559	2,4	173	0,7	430	1,9	201	0,9	285	1,2
2654 Avenariusstr., Friedenstr.	928	3,1	370	1,2	1 820	6,1	335	1,1	433	1,5
2655 Neue Hegelstr., Kantstr.	1 394	4,8	213	0,7	1 970	6,7	310	1,1	449	1,5
2656 Schopenhauerstr., Attinghausenstr.	556	1,9	232	0,8	977	3,3	222	0,8	416	1,4
<b>27 Veilhof</b>	8 270	3,9	2 715	1,3	11 286	5,3	2 209	1,0	2 572	1,2
2750 Bauvereinstr., Zeiss-Str.	484	1,6	509	1,7	985	3,3	324	1,1	257	0,9
2751 Riehlstr., Veilhofstr.	623	3,4	349	1,9	726	4,0	32	0,2	165	0,9
2752 Ludwig-Feuerbach-Str., Siebmacherstr.	703	2,7	440	1,7	1 703	6,5	107	0,4	519	2,0
2753 Martin-Behaim-Str., Deichslerstr.	1 117	3,8	371	1,3	1 167	4,0	485	1,7	597	2,0
2754 Martin-Behaim-Str., Fichtestr.	965	3,6	73	0,3	1 724	6,4	599	2,2	104	0,4
2755 Olof-Palme-Platz, Fenitzerplatz	2 061	6,4	382	1,2	1 868	5,8	286	0,9	440	1,4
2756 Am Messehaus, Fröbelstr.	1 070	3,7	198	0,7	2 200	7,7	197	0,7	243	0,8
2757 Wieselerstr., Deumentenstr.	1 247	5,4	393	1,7	913	4,0	179	0,8	247	1,1
<b>28 Tullnau</b>	1 005	1,6	501	0,8	3 563	5,7	593	0,9	884	1,4
2850 Kressengartenstr., Tullnaustr.	591	2,8	76	0,4	1 459	6,9	468	2,2	405	1,9
2851 Teutonenstr., Wurfbeinstr.	292	1,3	217	1,0	1 176	5,4	33	0,2	165	0,8
2852 Dagmarstr., Erhardstr.	122	0,6	208	1,1	928	4,7	92	0,5	314	1,6
<b>29 Gleißhammer</b>	4 378	3,4	1 338	1,0	6 065	4,7	1 398	1,1	1 824	1,4
2950 Ursulastr., Philipp-Kittler-Str.	685	2,5	405	1,5	1 520	5,6	78	0,3	304	1,1
2951 Spiegelauer Str., Metthingstr.	1 192	2,9	183	0,4	931	2,3	478	1,2	775	1,9
2952 Komotauer Str., Schöpfstr.	795	2,7	669	2,3	1 258	4,3	398	1,4	199	0,7
2953 Sudetendeutsche Str., Pastoriusstr.	1 706	5,7	81	0,3	2 356	7,9	444	1,5	546	1,8

**Tab. 2.4: Ergebnisse der Stadtratswahl 2008 - Südöstliche und Südliche Außenstadt**

Statistische Bezirke und Stimmbezirke	Stimmberechtigte				Wählerinnen und Wähler		Wahlbe- teiligung 2)	ungültige Stimmzettel
	insgesamt	davon			insgesamt	dar. mit WS		
		ohne WS	mit WS					
	Zahl	Zahl	Zahl	%	Zahl	Zahl	%	Zahl
1	2	3	4	5	6	7	8	
<b>30 Dutzendteich</b>	667	586	81	12,1	212	-	42,8	2
3050 Oskar-von-Miller-Str., Beuthener Str.	667	586	81	12,1	212	-	42,8	2
<b>31 Rangierbahnhof-Siedlung</b>	2 932	2 590	342	11,7	1 357	2	56,8	30
3150 Schnorrstr., Bauernfeindstr.	1 137	1 042	95	8,4	484	1	50,1	16
3151 Sonnenstr., Planetenring	989	847	142	14,4	488	1	62,3	8
3152 Jupiterwinkel, Saturnweg	806	701	105	13,0	385	-	59,6	6
<b>32 Langwasser Nordwest</b>	6 012	5 495	517	8,6	2 376	1	47,3	64
3250 Neuselsbrunn	1 061	938	123	11,6	410	-	49,2	5
3251 Herzogstandstr., Hochgernstr.	1 052	1 001	51	4,8	363	-	38,9	12
3252 Grüntenweg, Zugspitzstr.	973	888	85	8,7	442	-	53,4	15
3253 Hochvogelring, Schneefernerring	1 013	887	126	12,4	503	-	61,0	9
3254 Brauneckweg, Scharfreiterrng	1 027	959	68	6,6	301	-	35,3	17
3255 Hochkalterstr., Untersbergstr.	886	822	64	7,2	357	1	46,8	6
<b>33 Langwasser Nordost</b>	5 172	4 676	496	9,6	2 134	2	49,9	59
3350 Bertolt-Brecht-Str., Kerscheneisterstr.	1 198	1 081	117	9,8	537	-	53,7	21
3351 Euckenweg, Thomas-Mann-Str.	931	865	66	7,1	342	-	43,2	12
3352 Erich-Kästner-Weg, Zuckmayerweg	1 078	1 012	66	6,1	390	2	41,6	6
3353 Hans-Fallada-Str., Tucholskyst.	1 062	931	131	12,3	407	-	49,5	9
3354 Lina-Ammon-Str., Frank-Wedekind-Str.	903	787	116	12,8	458	-	62,4	11
<b>35 Altenfurt Nord</b>	933	849	84	9,0	439	2	55,0	16
3550 Breslauer Str., Wohlaue Str.	933	849	84	9,0	439	2	55,0	16
<b>36 Langwasser Südost 1)</b>	8 012	7 423	589	7,4	2 718	3	40,6	109
3650 Gleiwitzer Str., Salzbrunner Str.	1 089	982	107	9,8	446	1	49,8	5
3651 Jauerstr., Josef-Simon-Str.	843	674	169	20,0	485	-	75,8	6
3652 Liegnitzer Str., Gleiwitzer Str.	1 002	934	68	6,8	391	1	45,1	13
3653 Warmbrunner Str., Reinerger Str.	1 004	966	38	3,8	264	-	29,7	19
3654 Heinrich-Böll-Platz, Striegauer Str.	975	943	32	3,3	334	1	37,1	18
3655 Ratiborstr., Giesbertsstr.	1 028	964	64	6,2	295	-	34,4	31
3656 Glogauer Str., Giesbertsstr.	1 062	993	69	6,5	253	-	29,7	10
3657 Giesbertsstr., Windthorststr.	1 009	967	42	4,2	250	-	28,6	7
<b>37 Langwasser Südwest</b>	6 910	6 358	552	8,0	2 861	4	48,6	78
3750 Gensfelderweg, Neulandstr.	921	804	117	12,7	393	-	54,2	8
3751 Trebnitzer Str., Münsterberger Str.	1 080	1 010	70	6,5	335	-	36,9	12
3752 Namslauer Str., Strehleener Str.	1 029	955	74	7,2	418	1	47,1	8
3753 Dr.-Linnert-Ring, Schrammstr.	1 032	949	83	8,0	444	-	50,3	13
3754 Am Zollhaus, Bonhoefferstr.	1 027	934	93	9,1	495	3	56,1	15
3755 Görlitzer Str., Bernstädter Str.	901	858	43	4,8	318	-	39,6	17
3756 Ohlauer Str., Reichweinstr.	920	848	72	7,8	458	-	56,9	5
<b>38 Altenfurt, Moorenbrunn 1)</b>	6 611	5 867	744	11,3	3 357	-	61,0	61
3850 Habsburgerstr., Altenfurter Str.	1 114	990	124	11,1	583	-	62,5	10
3851 Wittelsbacherstr., Karl-Hertel-Str.	1 174	1 042	132	11,2	536	-	55,9	9
3852 Schreiberhauer Str., Krainer Str.	1 079	924	155	14,4	511	-	60,4	7
3853 Moorenbrunner Str., Am Tower	1 005	916	89	8,9	562	-	64,0	10
3854 Klagenfurter Str., Radstädter Str.	1 007	863	144	14,3	528	-	65,4	11
3855 Welfenstr., Hermann-Kolb-Str.	1 232	1 132	100	8,1	637	-	59,1	14
<b>40 Hasenbuck 1)</b>	2 668	2 453	215	8,1	859	1	39,5	7
4050 Gerberstr., Ingolstädter Str.	960	899	61	6,4	296	-	36,6	2
4051 Bozener Str., Defreggerstr.	789	729	60	7,6	319	-	47,3	2
4052 Gotenstr., Tiroler Str.	919	825	94	10,2	244	1	35,7	3
<b>43 Dianastraße 1)</b>	1 235	1 164	71	5,7	240	-	24,7	2
4350 Dianastr., Katzwanger Str.	1 235	1 164	71	5,7	240	-	24,7	2
<b>44 Trierer Straße</b>	4 137	3 627	510	12,3	2 427	3	69,8	46
4450 Kettelerstr., Kornburger Str.	998	885	113	11,3	614	1	71,7	7
4451 Herpersdorfer, Schwarzenloher Str.	1 009	914	95	9,4	605	1	68,4	9
4452 Losheimer Str., Deidesheimer Str.	1 151	1 019	132	11,5	681	1	69,5	16
4453 Hilbringer Str., Friedrichsthaler Str.	979	809	170	17,4	527	-	69,6	14
<b>45 Gartenstadt</b>	6 107	5 299	808	13,2	3 252	5	65,2	55
4550 Sebald-Heyden-Str., Paumannstr.	1 025	892	133	13,0	458	-	56,5	5
4551 Kindermannstr., Johann-Krieger-Str.	941	798	143	15,2	438	-	60,4	16
4552 Pfälzer-Wald-Str., Saarbrückener Str.	1 065	936	129	12,1	657	-	72,7	9
4553 Minervaplatz, Falkenhorst	1 034	892	142	13,7	627	1	73,0	10
4554 Karl-Rorich-Str., An der Schwarzlach	1 047	912	135	12,9	490	2	58,3	13
4555 Südwesttangente, Finkenbrunn	995	869	126	12,7	582	2	69,8	2
<b>46 Werderau</b>	3 047	2 850	197	6,5	1 371	3	50,8	38
4650 Spießstr., Endresstr.	1 168	1 084	84	7,2	456	2	45,4	12
4651 Pettenkofenstr., Wacholderweg	973	909	64	6,6	433	-	50,5	15
4652 Rüsternweg, An der Marterlach	906	857	49	5,4	482	1	58,0	11

# noch: Ergebnisse der Stadtratswahl 2008 - Südöstliche und Südliche Außenstadt

Statistische Bezirke und Stimmbezirke	gültige Stimmzettel							gültige Stimmen
	insgesamt	unverändert		kumuliert verändert		panaschiert verändert		
	Zahl	Zahl	%	Zahl	%	Zahl	%	Zahl
	9	10	11	12	13	14	15	16
<b>30 Dutzendteich</b>	210	108	51,4	51	24,3	51	24,3	13 903
3050 Oskar-von-Miller-Str., Beuthener Str.	210	108	51,4	51	24,3	51	24,3	13 903
<b>31 Rangierbahnhof-Siedlung</b>	1 327	516	38,9	623	46,9	188	14,2	85 267
3150 Schnorrstr., Bauernfeindstr.	468	199	42,5	208	44,4	61	13,0	29 877
3151 Sonnenstr., Planetenring	480	162	33,8	249	51,9	69	14,4	31 325
3152 Jupiterwinkel, Saturnweg	379	155	40,9	166	43,8	58	15,3	24 065
<b>32 Langwasser Nordwest</b>	2 312	1 266	54,8	721	31,2	325	14,1	150 316
3250 Neuselsbrunn	405	233	57,5	131	32,3	41	10,1	26 329
3251 Herzogstandstr., Hochgernstr.	351	173	49,3	131	37,3	47	13,4	23 012
3252 Grüntenweg, Zugspitzstr.	427	275	64,4	105	24,6	47	11,0	28 271
3253 Hochvogelring, Schneeferrering	494	189	38,3	178	36,0	127	25,7	31 651
3254 Brauneckweg, Scharfreiterrung	284	152	53,5	100	35,2	32	11,3	18 354
3255 Hochkalterstr., Untersbergstr.	351	244	69,5	76	21,7	31	8,8	22 699
<b>33 Langwasser Nordost</b>	2 075	1 108	53,4	604	29,1	363	17,5	135 763
3350 Bertolt-Brecht-Str., Kerschensteinerstr.	516	263	51,0	136	26,4	117	22,7	33 823
3351 Euckenweg, Thomas-Mann-Str.	330	169	51,2	124	37,6	37	11,2	20 928
3352 Erich-Kästner-Weg, Zuckmayerweg	384	200	52,1	124	32,3	60	15,6	24 919
3353 Hans-Fallada-Str., Tucholskystr.	398	213	53,5	119	29,9	66	16,6	26 742
3354 Lina-Ammon-Str., Frank-Wedekind-Str.	447	263	58,8	101	22,6	83	18,6	29 351
<b>35 Altenfurt Nord</b>	423	256	60,5	99	23,4	68	16,1	28 216
3550 Breslauer Str., Wohlauser Str.	423	256	60,5	99	23,4	68	16,1	28 216
<b>36 Langwasser Südost <sup>1)</sup></b>	2 609	1 382	53,0	854	32,7	373	14,3	170 075
3650 Gleiwitzer Str., Salzbrunner Str.	441	218	49,4	145	32,9	78	17,7	28 974
3651 Jauerstr., Josef-Simon-Str.	479	227	47,4	139	29,0	113	23,6	31 800
3652 Liegnitzer Str., Gleiwitzer Str.	378	186	49,2	131	34,7	61	16,1	24 434
3653 Warmbrunner Str., Reinerer Str.	245	123	50,2	96	39,2	26	10,6	15 233
3654 Heinrich-Böll-Platz, Striegauer Str.	316	168	53,2	116	36,7	32	10,1	20 444
3655 Ratiborstr., Giesbertsstr.	264	155	58,7	87	33,0	22	8,3	17 467
3656 Glogauer Str., Giesbertsstr.	243	160	65,8	70	28,8	13	5,3	15 896
3657 Giesbertsstr., Windthorststr.	243	145	59,7	70	28,8	28	11,5	15 827
<b>37 Langwasser Südwest</b>	2 783	1 711	61,5	725	26,1	347	12,5	182 553
3750 Gensfelderweg, Neulandstr.	385	241	62,6	104	27,0	40	10,4	25 367
3751 Trebnitzer Str., Münsterberger Str.	323	183	56,7	98	30,3	42	13,0	21 257
3752 Namslauer Str., Strehleener Str.	410	235	57,3	128	31,2	47	11,5	26 726
3753 Dr.-Linnert-Ring, Schrammstr.	431	307	71,2	79	18,3	45	10,4	28 891
3754 Am Zollhaus, Bonhoefferstr.	480	279	58,1	136	28,3	65	13,5	31 426
3755 Görlitzer Str., Bernstädter Str.	301	168	55,8	97	32,2	36	12,0	19 342
3756 Ohlauer Str., Reichweinst.	453	298	65,8	83	18,3	72	15,9	29 544
<b>38 Altenfurt, Moorenbrunn <sup>1)</sup></b>	3 296	1 901	57,7	835	25,3	560	17,0	216 593
3850 Habsburgerstr., Altenfurter Str.	573	334	58,3	130	22,7	109	19,0	38 278
3851 Wittelsbacherstr., Karl-Hertel-Str.	527	333	63,2	81	15,4	113	21,4	34 244
3852 Schreiberhauer Str., Krainer Str.	504	281	55,8	138	27,4	85	16,9	32 925
3853 Moorenbrunner Str., Am Tower	552	304	55,1	162	29,3	86	15,6	36 023
3854 Klagenfurter Str., Radstädter Str.	517	289	55,9	147	28,4	81	15,7	34 004
3855 Welfenstr., Hermann-Kolb-Str.	623	360	57,8	177	28,4	86	13,8	41 119
<b>40 Hasenbuck <sup>1)</sup></b>	852	562	66,0	165	19,4	125	14,7	55 947
4050 Gerberstr., Ingolstädter Str.	294	167	56,8	80	27,2	47	16,0	19 263
4051 Bozener Str., Defreggerstr.	317	217	68,5	47	14,8	53	16,7	20 754
4052 Gotenstr., Tiroler Str.	241	178	73,9	38	15,8	25	10,4	15 930
<b>43 Dianastraße <sup>1)</sup></b>	238	139	58,4	62	26,1	37	15,5	15 231
4350 Dianastr., Katzwanger Str.	238	139	58,4	62	26,1	37	15,5	15 231
<b>44 Trierer Straße</b>	2 381	1 250	52,5	672	28,2	459	19,3	156 901
4450 Kettelerstr., Kornburger Str.	607	284	46,8	185	30,5	138	22,7	39 878
4451 Herpersdorfer, Schwarzenloher Str.	596	319	53,5	174	29,2	103	17,3	39 018
4452 Losheimer Str., Deidesheimer Str.	665	355	53,4	205	30,8	105	15,8	44 117
4453 Hilbringer Str., Friedrichsthaler Str.	513	292	56,9	108	21,1	113	22,0	33 888
<b>45 Gartenstadt</b>	3 197	1 723	53,9	1 024	32,0	450	14,1	208 962
4550 Sebald-Heyden-Str., Paumannstr.	453	255	56,3	147	32,5	51	11,3	29 124
4551 Kindermannstr., Johann-Krieger-Str.	422	241	57,1	127	30,1	54	12,8	27 835
4552 Pfälzer-Wald-Str., Saarbrückener Str.	648	314	48,5	207	31,9	127	19,6	43 126
4553 Minervaplatz, Falkenhorst	617	305	49,4	225	36,5	87	14,1	40 377
4554 Karl-Rorich-Str., An der Schwarzlach	477	263	55,1	149	31,2	65	13,6	30 326
4555 Südwesttangente, Finkenbrunn	580	345	59,5	169	29,1	66	11,4	38 174
<b>46 Werderau</b>	1 333	815	61,1	339	25,4	179	13,4	86 257
4650 Spießstr., Endresstr.	444	248	55,9	114	25,7	82	18,5	27 993
4651 Pettenkoferstr., Wacholderweg	418	272	65,1	96	23,0	50	12,0	27 468
4652 Rüsternweg, An der Marterlach	471	295	62,6	129	27,4	47	10,0	30 796

## noch: Ergebnisse der Stadtratswahl 2008 - Südöstliche und Südliche Außenstadt

Statistische Bezirke und Stimmbezirke	von den gültigen Stimmen entfielen auf ...									
	CSU		SPD		GRÜNE		Bürgerinitiative Ausländerstopp		FDP	
	Zahl	%	Zahl	%	Zahl	%	Zahl	%	Zahl	%
	17	18	19	20	21	22	23	24	25	26
<b>30 Dutzendteich</b>	4 171	30,0	5 914	42,5	882	6,3	534	3,8	687	4,9
3050 Oskar-von-Miller-Str., Beuthener Str.	4 171	30,0	5 914	42,5	882	6,3	534	3,8	687	4,9
<b>31 Rangierbahnhof-Siedlung</b>	15 119	17,7	54 960	64,5	2 401	2,8	3 332	3,9	763	0,9
3150 Schnorrstr., Bauernfeindstr.	5 012	16,8	18 919	63,3	866	2,9	1 375	4,6	280	0,9
3151 Sonnenstr., Planetenring	4 671	14,9	21 195	67,7	941	3,0	1 373	4,4	210	0,7
3152 Jupiterwinkel, Saturnweg	5 436	22,6	14 846	61,7	594	2,5	584	2,4	273	1,1
<b>32 Langwasser Nordwest</b>	51 178	34,0	69 512	46,2	4 918	3,3	7 683	5,1	2 634	1,8
3250 Neuselsbrunn	7 289	27,7	13 156	50,0	724	2,7	2 178	8,3	123	0,5
3251 Herzogstandstr., Hochgernstr.	8 916	38,7	9 615	41,8	864	3,8	1 321	5,7	437	1,9
3252 Grüntenweg, Zugspitzstr.	8 934	31,6	13 063	46,2	984	3,5	1 491	5,3	868	3,1
3253 Hochvogelring, Schneefernerring	14 118	44,6	13 121	41,5	1 546	4,9	642	2,0	573	1,8
3254 Brauneckweg, Scharfreiterrng	5 205	28,4	8 180	44,6	527	2,9	1 058	5,8	362	2,0
3255 Hochkalterstr., Untersbergstr.	6 716	29,6	12 377	54,5	273	1,2	993	4,4	271	1,2
<b>33 Langwasser Nordost</b>	48 718	35,9	59 859	44,1	6 756	5,0	3 770	2,8	2 620	1,9
3350 Bertolt-Brecht-Str., Kerscheneisterstr.	11 573	34,2	15 186	44,9	2 623	7,8	534	1,6	623	1,8
3351 Euckenweg, Thomas-Mann-Str.	6 381	30,5	10 241	48,9	582	2,8	710	3,4	290	1,4
3352 Erich-Kästner-Weg, Zuckmayerweg	8 844	35,5	11 648	46,7	1 009	4,0	713	2,9	752	3,0
3353 Hans-Fallada-Str., Tucholskyst.	8 925	33,4	11 782	44,1	1 233	4,6	987	3,7	734	2,7
3354 Lina-Ammon-Str., Frank-Wedekind-Str.	12 995	44,3	11 002	37,5	1 309	4,5	826	2,8	221	0,8
<b>35 Altenfurt Nord</b>	8 876	31,5	13 241	46,9	1 711	6,1	859	3,0	893	3,2
3550 Breslauer Str., Wohlaue Str.	8 876	31,5	13 241	46,9	1 711	6,1	859	3,0	893	3,2
<b>36 Langwasser Südost <sup>1)</sup></b>	61 040	35,9	73 795	43,4	6 330	3,7	7 241	4,3	3 818	2,2
3650 Gleiwitzer Str., Salzbrunner Str.	11 314	39,0	11 693	40,4	1 461	5,0	1 117	3,9	1 228	4,2
3651 Jauerstr., Josef-Simon-Str.	12 328	38,8	12 530	39,4	2 320	7,3	159	0,5	1 073	3,4
3652 Liegnitzer Str., Gleiwitzer Str.	9 111	37,3	10 745	44,0	811	3,3	1 097	4,5	367	1,5
3653 Warmbrunner Str., Reinerzer Str.	3 296	21,6	8 499	55,8	168	1,1	1 222	8,0	551	3,6
3654 Heinrich-Böll-Platz, Striegauer Str.	6 008	29,4	10 727	52,5	523	2,6	946	4,6	158	0,8
3655 Ratiborstr., Giesbertsstr.	6 840	39,2	7 016	40,2	216	1,2	861	4,9	280	1,6
3656 Glogauer Str., Giesbertsstr.	5 437	34,2	6 950	43,7	470	3,0	753	4,7	140	0,9
3657 Giesbertsstr., Windthorststr.	6 706	42,4	5 635	35,6	361	2,3	1 086	6,9	21	0,1
<b>37 Langwasser Südwest</b>	58 394	32,0	88 666	48,6	6 384	3,5	9 560	5,2	2 983	1,6
3750 Gensfelderweg, Neulandstr.	8 218	32,4	12 137	47,8	1 112	4,4	1 010	4,0	519	2,0
3751 Trebnitzer Str., Münsterberger Str.	5 279	24,8	11 363	53,5	985	4,6	1 271	6,0	480	2,3
3752 Namslauer Str., Strehlemer Str.	8 250	30,9	13 622	51,0	732	2,7	1 840	6,9	401	1,5
3753 Dr.-Linnert-Ring, Schrammstr.	8 132	28,1	14 802	51,2	873	3,0	1 122	3,9	250	0,9
3754 Am Zollhaus, Bonhoefferstr.	11 200	35,6	14 844	47,2	888	2,8	1 566	5,0	735	2,3
3755 Görlitzer Str., Bernstädter Str.	5 777	29,9	9 028	46,7	448	2,3	1 900	9,8	242	1,3
3756 Ohlauer Str., Reichweinstr.	11 538	39,1	12 870	43,6	1 346	4,6	851	2,9	356	1,2
<b>38 Altenfurt, Moorenbrunn <sup>1)</sup></b>	86 957	40,1	90 516	41,8	10 879	5,0	5 238	2,4	5 331	2,5
3850 Habsburgerstr., Altenfurter Str.	17 100	44,7	13 393	35,0	2 059	5,4	1 108	2,9	1 075	2,8
3851 Wittelsbacherstr., Karl-Hertel-Str.	13 119	38,3	13 995	40,9	2 034	5,9	683	2,0	831	2,4
3852 Schreiberhauer Str., Krainer Str.	13 170	40,0	14 089	42,8	1 953	5,9	962	2,9	1 058	3,2
3853 Moorenbrunner Str., Am Tower	15 474	43,0	15 372	42,7	1 192	3,3	623	1,7	509	1,4
3854 Klagenfurter Str., Radstädter Str.	12 258	36,0	15 248	44,8	1 808	5,3	831	2,4	757	2,2
3855 Welfenstr., Hermann-Kolb-Str.	15 836	38,5	18 419	44,8	1 833	4,5	1 031	2,5	1 101	2,7
<b>40 Hasenbuck <sup>1)</sup></b>	12 009	21,5	29 531	52,8	2 678	4,8	3 601	6,4	896	1,6
4050 Gerberstr., Ingolstädter Str.	4 548	23,6	10 406	54,0	764	4,0	1 155	6,0	464	2,4
4051 Bozener Str., Defreggerstr.	2 957	14,2	11 385	54,9	1 147	5,5	1 557	7,5	342	1,6
4052 Gotenstr., Tiroler Str.	4 504	28,3	7 740	48,6	767	4,8	889	5,6	90	0,6
<b>43 Dianastraße <sup>1)</sup></b>	3 097	20,3	7 805	51,2	559	3,7	1 544	10,1	308	2,0
4350 Dianastr., Katzwanger Str.	3 097	20,3	7 805	51,2	559	3,7	1 544	10,1	308	2,0
<b>44 Trierer Straße</b>	45 587	29,1	79 986	51,0	11 006	7,0	4 291	2,7	3 539	2,3
4450 Kettelerstr., Kornburger Str.	13 331	33,4	17 969	45,1	2 765	6,9	728	1,8	1 070	2,7
4451 Herpersdorfer, Schwarzenloher Str.	11 905	30,5	19 315	49,5	2 227	5,7	1 294	3,3	758	1,9
4452 Losheimer Str., Deidesheimer Str.	10 557	23,9	25 530	57,9	2 711	6,1	1 419	3,2	1 047	2,4
4453 Hilbringer Str., Friedrichsthaler Str.	9 794	28,9	17 172	50,7	3 303	9,7	850	2,5	664	2,0
<b>45 Gartenstadt</b>	38 929	18,6	130 524	62,5	7 511	3,6	9 529	4,6	3 222	1,5
4550 Sebald-Heyden-Str., Paumannstr.	6 445	22,1	18 019	61,9	499	1,7	1 048	3,6	665	2,3
4551 Kindermannstr., Johann-Krieger-Str.	6 709	24,1	15 144	54,4	1 138	4,1	1 624	5,8	509	1,8
4552 Pfälzer-Wald-Str., Saarbrückener Str.	10 461	24,3	23 668	54,9	2 431	5,6	1 354	3,1	757	1,8
4553 Minervaplatz, Falkenhorst	5 758	14,3	27 301	67,6	1 426	3,5	1 643	4,1	461	1,1
4554 Karl-Rorich-Str., An der Schwarzlach	5 048	16,6	19 298	63,6	735	2,4	2 109	7,0	576	1,9
4555 Südwesttangente, Finkenbrunn	4 508	11,8	27 094	71,0	1 282	3,4	1 751	4,6	254	0,7
<b>46 Werderau</b>	20 026	23,2	44 609	51,7	3 077	3,6	8 359	9,7	1 105	1,3
4650 Spießstr., Endresstr.	4 281	15,3	15 516	55,4	1 291	4,6	2 804	10,0	393	1,4
4651 Pettenkofferstr., Wacholderweg	7 517	27,4	12 626	46,0	802	2,9	3 362	12,2	380	1,4
4652 Rüsternweg, An der Marterlach	8 228	26,7	16 467	53,5	984	3,2	2 193	7,1	332	1,1

# noch: Ergebnisse der Stadtratswahl 2008 - Südöstliche und Südliche Außenstadt

Statistische Bezirke und Stimmbezirke	von den gültigen Stimmen entfielen auf ...									
	Die Guten		REP		LINKE LISTE Nürnberg		Nürnberger Bürgerliste - Freie Wähler e.V.		ödp	
	Zahl	%	Zahl	%	Zahl	%	Zahl	%	Zahl	%
	27	28	29	30	31	32	33	34	35	36
<b>30 Dutzendteich</b>	667	4,8	88	0,6	601	4,3	158	1,1	201	1,4
3050 Oskar-von-Miller-Str., Beuthener Str.	667	4,8	88	0,6	601	4,3	158	1,1	201	1,4
<b>31 Rangierbahnhof-Siedlung</b>	825	1,0	1 628	1,9	5 295	6,2	789	0,9	155	0,2
3150 Schnorrstr., Bauernfeindstr.	439	1,5	626	2,1	2 129	7,1	149	0,5	82	0,3
3151 Sonnenstr., Planetenring	130	0,4	847	2,7	1 534	4,9	388	1,2	36	0,1
3152 Jupiterwinkel, Saturnweg	256	1,1	155	0,6	1 632	6,8	252	1,0	37	0,2
<b>32 Langwasser Nordwest</b>	545	0,4	2 324	1,5	8 267	5,5	1 541	1,0	1 714	1,1
3250 Neuselsbrunn	24	0,1	879	3,3	1 085	4,1	511	1,9	360	1,4
3251 Herzogstandstr., Hochgernstr.	54	0,2	390	1,7	1 193	5,2	42	0,2	180	0,8
3252 Grüntenweg, Zugspitzstr.	68	0,2	227	0,8	1 940	6,9	378	1,3	318	1,1
3253 Hochvogelring, Schneefernering	174	0,5	152	0,5	547	1,7	176	0,6	602	1,9
3254 Brauneckweg, Scharfreiterrung	79	0,4	149	0,8	2 425	13,2	146	0,8	223	1,2
3255 Hochkalterstr., Untersbergstr.	146	0,6	527	2,3	1 077	4,7	288	1,3	31	0,1
<b>33 Langwasser Nordost</b>	1 607	1,2	1 288	0,9	7 366	5,4	1 909	1,4	1 870	1,4
3350 Bertolt-Brecht-Str., Kerschensteinerstr.	624	1,8	168	0,5	1 574	4,7	419	1,2	499	1,5
3351 Euckenweg, Thomas-Mann-Str.	114	0,5	295	1,4	1 768	8,4	301	1,4	246	1,2
3352 Erich-Kästner-Weg, Zuckmayerweg	285	1,1	79	0,3	1 158	4,6	113	0,5	318	1,3
3353 Hans-Fallada-Str., Tucholskystr.	261	1,0	362	1,4	1 369	5,1	768	2,9	321	1,2
3354 Lina-Ammon-Str., Frank-Wedekind-Str.	323	1,1	384	1,3	1 497	5,1	308	1,0	486	1,7
<b>35 Altenfurt Nord</b>	332	1,2	496	1,8	1 310	4,6	261	0,9	237	0,8
3550 Breslauer Str., Wohlauser Str.	332	1,2	496	1,8	1 310	4,6	261	0,9	237	0,8
<b>36 Langwasser Südost <sup>1)</sup></b>	1 697	1,0	2 516	1,5	9 321	5,5	2 419	1,4	1 898	1,1
3650 Gleiwitzer Str., Salzbrunner Str.	371	1,3	22	0,1	1 194	4,1	259	0,9	315	1,1
3651 Jauerstr., Josef-Simon-Str.	569	1,8	653	2,1	629	2,0	573	1,8	966	3,0
3652 Liegnitzer Str., Gleiwitzer Str.	171	0,7	650	2,7	560	2,3	691	2,8	231	0,9
3653 Warmbrunner Str., Reinerer Str.	81	0,5	333	2,2	986	6,5	90	0,6	7	0,0
3654 Heinrich-Böll-Platz, Striegauer Str.	155	0,8	225	1,1	1 457	7,1	16	0,1	229	1,1
3655 Ratiborstr., Giesbertsstr.	242	1,4	246	1,4	1 325	7,6	361	2,1	80	0,5
3656 Glogauer Str., Giesbertsstr.	12	0,1	150	0,9	1 561	9,8	353	2,2	70	0,4
3657 Giesbertsstr., Windthorststr.	96	0,6	237	1,5	1 609	10,2	76	0,5	-	-
<b>37 Langwasser Südwest</b>	1 278	0,7	2 646	1,4	9 462	5,2	1 770	1,0	1 410	0,8
3750 Gensfelderweg, Neulandstr.	170	0,7	223	0,9	1 497	5,9	402	1,6	79	0,3
3751 Trebnitzer Str., Münsterberger Str.	127	0,6	525	2,5	1 080	5,1	121	0,6	26	0,1
3752 Namslauer Str., Strehleiner Str.	7	0,0	678	2,5	923	3,5	156	0,6	117	0,4
3753 Dr.-Linnert-Ring, Schrammstr.	677	2,3	532	1,8	1 701	5,9	432	1,5	370	1,3
3754 Am Zollhaus, Bonhoefferstr.	41	0,1	236	0,8	1 362	4,3	202	0,6	352	1,1
3755 Görlitzer Str., Bernstädter Str.	42	0,2	230	1,2	1 435	7,4	164	0,8	76	0,4
3756 Ohlauer Str., Reichweinstr.	214	0,7	222	0,8	1 464	5,0	293	1,0	390	1,3
<b>38 Altenfurt, Moorenbrunn <sup>1)</sup></b>	3 424	1,6	2 690	1,2	6 463	3,0	2 527	1,2	2 568	1,2
3850 Habsburgerstr., Altenfurter Str.	851	2,2	575	1,5	954	2,5	647	1,7	516	1,3
3851 Wittelsbacherstr., Karl-Hertel-Str.	719	2,1	335	1,0	1 594	4,7	450	1,3	484	1,4
3852 Schreiberhauer Str., Krainer Str.	297	0,9	311	0,9	736	2,2	230	0,7	119	0,4
3853 Moorenbrunner Str., Am Tower	479	1,3	535	1,5	844	2,3	410	1,1	585	1,6
3854 Klagenfurter Str., Radstädter Str.	389	1,1	673	2,0	1 135	3,3	452	1,3	453	1,3
3855 Welfenstr., Hermann-Kolb-Str.	689	1,7	261	0,6	1 200	2,9	338	0,8	411	1,0
<b>40 Hasenbuck <sup>1)</sup></b>	1 021	1,8	960	1,7	3 728	6,7	876	1,6	647	1,2
4050 Gerberstr., Ingolstädter Str.	411	2,1	170	0,9	952	4,9	171	0,9	222	1,2
4051 Bozener Str., Defreggerstr.	486	2,3	493	2,4	1 594	7,7	475	2,3	318	1,5
4052 Gotenstr., Tiroler Str.	124	0,8	297	1,9	1 182	7,4	230	1,4	107	0,7
<b>43 Dianastraße <sup>1)</sup></b>	270	1,8	38	0,2	1 318	8,7	213	1,4	79	0,5
4350 Dianastr., Katzwanger Str.	270	1,8	38	0,2	1 318	8,7	213	1,4	79	0,5
<b>44 Trierer Straße</b>	2 812	1,8	1 532	1,0	4 634	3,0	1 518	1,0	1 996	1,3
4450 Kettelerstr., Kornburger Str.	829	2,1	308	0,8	1 624	4,1	511	1,3	743	1,9
4451 Herpersdorfer, Schwarzenloher Str.	1 175	3,0	584	1,5	829	2,1	346	0,9	585	1,5
4452 Losheimer Str., Deidesheimer Str.	396	0,9	399	0,9	1 170	2,7	425	1,0	463	1,0
4453 Hilbringer Str., Friedrichsthaler Str.	412	1,2	241	0,7	1 011	3,0	236	0,7	205	0,6
<b>45 Gartenstadt</b>	2 461	1,2	2 473	1,2	9 868	4,7	3 228	1,5	1 217	0,6
4550 Sebald-Heyden-Str., Paumannstr.	29	0,1	430	1,5	1 264	4,3	695	2,4	30	0,1
4551 Kindermannstr., Johann-Krieger-Str.	356	1,3	150	0,5	1 646	5,9	177	0,6	382	1,4
4552 Pfälzer-Wald-Str., Saarbrückener Str.	700	1,6	351	0,8	2 206	5,1	894	2,1	304	0,7
4553 Minervaplatz, Falkenhorst	794	2,0	377	0,9	2 086	5,2	312	0,8	219	0,5
4554 Karl-Rorich-Str., An der Schwarzlach	327	1,1	638	2,1	1 079	3,6	401	1,3	115	0,4
4555 Südwesttangente, Finkenbrunn	255	0,7	527	1,4	1 587	4,2	749	2,0	167	0,4
<b>46 Werderau</b>	792	0,9	1 940	2,2	4 670	5,4	1 098	1,3	581	0,7
4650 Spießstr., Endresstr.	131	0,5	824	2,9	2 127	7,6	479	1,7	147	0,5
4651 Pettenkofenstr., Wacholderweg	362	1,3	543	2,0	1 404	5,1	257	0,9	215	0,8
4652 Rüsternweg, An der Marterlach	299	1,0	573	1,9	1 139	3,7	362	1,2	219	0,7



**Tab. 2.5: Ergebnisse der Stadtratswahl 2008 - Südliche und Südwestliche Außenstadt**

Statistische Bezirke und Stimmbezirke	Stimmberechtigte				Wählerinnen und Wähler		Wahlbe- teiligung 2)	ungültige Stimmzettel
	insgesamt	davon			insgesamt	dar. mit WS		
		ohne WS	mit WS					
	Zahl	Zahl	Zahl	%	Zahl	Zahl	%	Zahl
1	2	3	4	5	6	7	8	
<b>47 Maiach</b>	890	850	40	4,5	478	-	57,8	14
4750 Isarstr., Hafenstr.	890	850	40	4,5	478	-	57,8	14
<b>48 Katzwang, Reichelsdorf Ost/Keller</b>	8 639	7 651	988	11,4	4 181	5	58,7	80
4850 Gredinger Str., Schalkhaußerstr.	1 080	944	136	12,6	489	-	56,7	5
4851 Pyrbaumer Str., Smetanastr.	1 109	988	121	10,9	528	3	57,3	10
4852 Leharstr., Kloster-Ebrach-Str.	1 128	996	132	11,7	555	1	59,8	10
4853 Albert-Schweitzer-Str., Kamenzer Str.	997	841	156	15,6	515	-	65,9	10
4854 Moldastr., Am Pointgraben	1 019	894	125	12,3	539	-	64,1	13
4855 Memelstr., Rossinistr.	1 212	1 072	140	11,6	589	-	59,1	11
4856 Hans-Traut-Str., Verdistr.	1 051	954	97	9,2	520	-	57,9	13
4857 Wolkersdorfer Str., Neuseser Str.	1 043	962	81	7,8	446	1	49,7	8
<b>49 Kornburg, Worzeldorf</b>	10 233	8 975	1 258	12,3	5 259	8	62,5	80
4950 Marthweg, Zum Klosterle	1 018	870	148	14,5	537	-	66,0	7
4951 Am Knauersbach, Sprangerstr.	901	760	141	15,6	524	1	72,3	11
4952 Dompfaffweg, Nachtigallstr.	990	835	155	15,7	490	1	63,6	4
4953 Marpergerstr., Riemerschmidstr.	1 371	1 200	171	12,5	665	-	59,8	9
4954 Mindelheimer Str., Kaufbeurer Str.	846	727	119	14,1	443	-	65,2	4
4955 Van-Gogh-Str., Am Roten Bühl	936	840	96	10,3	439	-	56,2	9
4956 Worzeldorf	1 276	1 136	140	11,0	622	-	58,7	8
4957 Oberer Kirchensteig, Kellermannstr.	1 050	951	99	9,4	598	2	65,3	7
4958 Flockenstr., Venatoriusstr.	914	812	102	11,2	451	-	59,5	12
4959 Greuth, Kornburger Hauptstr.	931	844	87	9,3	490	4	60,7	9
<b>50 Hohe Marter</b>	4 857	4 526	331	6,8	1 684	-	40,9	57
5050 Olivenweg, Kammersteiner Str.	947	896	51	5,4	296	-	36,2	9
5051 Eythstr., Hohe Marter	1 043	979	64	6,1	280	-	32,4	14
5052 Kaiserslauterer Str., Reutlinger Str.	965	868	97	10,1	417	-	52,4	16
5053 Jaeckelstr., Daimlerstr.	833	773	60	7,2	342	-	47,6	8
5054 Rottweiler Str., Ambergerstr.	1 069	1 010	59	5,5	349	-	37,7	10
<b>51 Röthenbach West</b>	7 088	6 517	571	8,1	2 758	2	46,2	74
5150 Wörnitzstr., Wolframs-Eschenbacher Str.	1 019	932	87	8,5	379	-	45,0	4
5151 Felsenstr., Staedtlerweg	956	892	64	6,7	427	-	50,8	14
5152 Hesselbergring, Rangastr.	998	919	79	7,9	434	-	50,7	14
5153 Weiltinger Str., Herriedener Str.	1 056	976	80	7,6	450	1	49,4	11
5154 Ornbauer Str., Dombühler Str.	1 126	989	137	12,2	445	1	50,5	11
5155 Creglinger Str., Insinger Str.	1 023	944	79	7,7	285	-	34,9	6
5156 Jochsberger Str., Wiedersbacher Str.	910	865	45	4,9	338	-	41,6	14
<b>52 Röthenbach Ost</b>	8 553	7 800	753	8,8	3 767	3	52,0	87
5250 Heilsbronner Str., Triesdorfer Str.	850	736	114	13,4	304	-	48,0	3
5251 Petersauracher Str., Neuendettelsauer Str.	1 005	900	105	10,4	437	-	53,0	8
5252 Stuttgarter Str., Albrecht-Thaer-Str.	960	846	114	11,9	469	2	59,4	10
5253 Gundelsheimer Str., Lehmäckerweg	944	856	88	9,3	372	-	47,9	6
5254 Haderastr., Von-Tresckow-Weg	1 286	1 234	52	4,0	505	-	42,9	13
5255 Am Röthenbacher Landgraben, Pommernstr.	1 507	1 401	106	7,0	655	1	49,8	11
5256 Kösliner Str., Berchinger Str.	1 039	952	87	8,4	539	-	59,5	23
5257 Füreuthweg, Schopflocher Str.	962	875	87	9,0	486	-	58,7	13
<b>53 Eibach</b>	6 869	6 112	757	11,0	3 359	4	58,9	61
5350 Nördlinger Str., Rother Str.	974	847	127	13,0	498	2	62,8	5
5351 Leitenweg, Hinter den Hecken	938	821	117	12,5	411	-	55,2	10
5352 Wemdingen Str., Morgensternstr.	1 022	931	91	8,9	488	1	55,8	8
5353 Fritz-Weidner-Str., Südstr.	1 025	933	92	9,0	532	-	60,1	11
5354 Hopfengartenweg, Staudenweg	911	817	94	10,3	462	-	60,1	10
5355 Castellstr., Brandenburger Str.	1 042	901	141	13,5	567	-	66,7	9
5356 Rednitzstr., Schußleitenweg	957	862	95	9,9	401	1	50,8	8
<b>54 Reichelsdorf</b>	5 873	5 395	478	8,1	2 350	3	47,4	56
5450 Koppenhofer Str., Einsteinring	935	848	87	9,3	340	-	44,8	8
5451 Walter-Flex-Str.	1 182	1 078	104	8,8	437	2	44,8	16
5452 Döppelstr., Reichelsdorfer Schulgasse	989	925	64	6,5	286	-	34,8	5
5453 Solnhofener Str., Beilngrieser Str.	923	854	69	7,5	436	1	53,9	11
5454 Dollnsteiner Str., Eichstätter Platz	903	837	66	7,3	382	-	49,0	7
5455 Beim Wahlbaum, Schlößleinsgasse	941	853	88	9,4	469	-	58,3	9
<b>55 Krottenbach, Mühlhof</b>	1 916	1 699	217	11,3	953	2	59,9	18
5550 Holzheim, Mühlhofer Hauptstr.	926	805	121	13,1	435	-	58,9	7
5551 Lohhofer Str., Krottenbacher Str.	990	894	96	9,7	518	2	60,9	11

## noch: Ergebnisse der Stadtratswahl 2008 - Südliche und Südwestliche Außenstadt

Statistische Bezirke und Stimmbezirke	gültige Stimmzettel							gültige Stimmen
	insgesamt	unverändert		kumuliert verändert		panaschiert verändert		
	Zahl	Zahl	%	Zahl	%	Zahl	%	
	9	10	11	12	13	14	15	
<b>47 Maiach</b>	464	261	56,3	142	30,6	61	13,1	30 315
4750 Isarstr., Hafenstr.	464	261	56,3	142	30,6	61	13,1	30 315
<b>48 Katzwang, Reichelsdorf Ost/Keller</b>	4 101	2 295	56,0	1 044	25,5	762	18,6	269 011
4850 Gredinger Str., Schalkhaußerstr.	484	259	53,5	141	29,1	84	17,4	31 987
4851 Pyrbaumer Str., Smetanastr.	518	257	49,6	146	28,2	115	22,2	34 131
4852 Leharstr., Kloster-Ebrach-Str.	545	317	58,2	125	22,9	103	18,9	35 903
4853 Albert-Schweitzer-Str., Kamenzer Str.	505	256	50,7	157	31,1	92	18,2	33 209
4854 Moldastr., Am Pointgraben	526	309	58,7	130	24,7	87	16,5	34 543
4855 Memelstr., Rossinistr.	578	342	59,2	131	22,7	105	18,2	38 284
4856 Hans-Traut-Str., Verdistr.	507	303	59,8	112	22,1	92	18,1	32 473
4857 Wolkersdorfer Str., Neuseser Str.	438	252	57,5	102	23,3	84	19,2	28 481
<b>49 Kornburg, Worzeldorf</b>	5 179	2 802	54,1	1 357	26,2	1 020	19,7	340 470
4950 Marthweg, Zum Klösterle	530	292	55,1	124	23,4	114	21,5	34 932
4951 Am Knauersbach, Sprangerstr.	513	318	62,0	114	22,2	81	15,8	33 784
4952 Dompfaffweg, Nachtigallstr.	486	292	60,1	108	22,2	86	17,7	32 368
4953 Marpergerstr., Riemerschmidstr.	656	357	54,4	195	29,7	104	15,9	43 141
4954 Mindelheimer Str., Kaufbeurer Str.	439	254	57,9	108	24,6	77	17,5	29 009
4955 Van-Gogh-Str., Am Roten Bühl	430	279	64,9	84	19,5	67	15,6	28 827
4956 Worzeldorf	614	341	55,5	182	29,6	91	14,8	40 822
4957 Oberer Kirchensteig, Kellermannstr.	591	312	52,8	140	23,7	139	23,5	38 372
4958 Flockenstr., Venatoriusstr.	439	172	39,2	137	31,2	130	29,6	28 289
4959 Greuth, Kornburger Hauptstr.	481	185	38,5	165	34,3	131	27,2	30 926
<b>50 Hohe Marter</b>	1 627	985	60,5	426	26,2	216	13,3	105 267
5050 Olivenweg, Kammersteiner Str.	287	174	60,6	83	28,9	30	10,5	18 796
5051 Eythstr., Hohe Marter	266	118	44,4	98	36,8	50	18,8	17 044
5052 Kaiserslauterer Str., Reutlinger Str.	401	215	53,6	124	30,9	62	15,5	26 744
5053 Jaeckelstr., Daimlerstr.	334	246	73,7	56	16,8	32	9,6	21 032
5054 Rottweiler Str., Ambergerstr.	339	232	68,4	65	19,2	42	12,4	21 651
<b>51 Röthenbach West</b>	2 684	1 490	55,5	878	32,7	316	11,8	175 542
5150 Wörnitzstr., Wolframs-Eschenbacher Str.	375	192	51,2	117	31,2	66	17,6	24 657
5151 Felsenstr., Staedtlerweg	413	235	56,9	128	31,0	50	12,1	27 470
5152 Hesselberggring, Rangastr.	420	246	58,6	126	30,0	48	11,4	27 659
5153 Weiltinger Str., Herriedener Str.	439	243	55,4	156	35,5	40	9,1	28 380
5154 Ornbauer Str., Dombühler Str.	434	252	58,1	126	29,0	56	12,9	28 546
5155 Creglinger Str., Insinger Str.	279	163	58,4	93	33,3	23	8,2	17 903
5156 Jochsberger Str., Wiedersbacher Str.	324	159	49,1	132	40,7	33	10,2	20 927
<b>52 Röthenbach Ost</b>	3 680	2 216	60,2	916	24,9	548	14,9	241 490
5250 Heilsbronner Str., Triesdorfer Str.	301	201	66,8	55	18,3	45	15,0	19 888
5251 Petersauracher Str., Neuendettelsauer Str.	429	270	62,9	101	23,5	58	13,5	28 336
5252 Stuttgarter Str., Albrecht-Thaer-Str.	459	257	56,0	145	31,6	57	12,4	29 987
5253 Gundelsheimer Str., Lehmäckerweg	366	239	65,3	76	20,8	51	13,9	23 663
5254 Haderastr., Von-Tresckow-Weg	492	254	51,6	156	31,7	82	16,7	32 342
5255 Am Röthenbacher Landgraben, Pommernstr.	644	401	62,3	136	21,1	107	16,6	42 624
5256 Kösliner Str., Berchinger Str.	516	319	61,8	124	24,0	73	14,1	33 956
5257 Füreuthweg, Schopflocher Str.	473	275	58,1	123	26,0	75	15,9	30 694
<b>53 Eibach</b>	3 298	1 668	50,6	1 008	30,6	622	18,9	215 657
5350 Nördlinger Str., Rother Str.	493	224	45,4	167	33,9	102	20,7	31 488
5351 Leitenweg, Hinter den Hecken	401	204	50,9	115	28,7	82	20,4	26 312
5352 Wemdingen Str., Morgensternstr.	480	253	52,7	139	29,0	88	18,3	31 255
5353 Fritz-Weidner-Str., Südstr.	521	248	47,6	179	34,4	94	18,0	34 135
5354 Hopfengartenweg, Staudenweg	452	224	49,6	129	28,5	99	21,9	29 507
5355 Castellstr., Brandenburger Str.	558	294	52,7	173	31,0	91	16,3	36 789
5356 Rednitzstr., Schußleitenweg	393	221	56,2	106	27,0	66	16,8	26 171
<b>54 Reichelsdorf</b>	2 294	1 420	61,9	559	24,4	315	13,7	150 294
5450 Koppenhofer Str., Einsteinring	332	225	67,8	63	19,0	44	13,3	22 351
5451 Walter-Flex-Str.	421	279	66,3	97	23,0	45	10,7	27 589
5452 Döppelstr., Reichelsdorfer Schulgasse	281	156	55,5	82	29,2	43	15,3	18 518
5453 Solnhofener Str., Beilngrieser Str.	425	262	61,6	116	27,3	47	11,1	27 818
5454 Dollnsteiner Str., Eichstätter Platz	375	208	55,5	106	28,3	61	16,3	24 892
5455 Beim Wahlbaum, Schlöbleinsgasse	460	290	63,0	95	20,7	75	16,3	29 126
<b>55 Krottenbach, Mühlhof</b>	935	550	58,8	212	22,7	173	18,5	61 389
5550 Holzheim, Mühlhofer Hauptstr.	428	265	61,9	86	20,1	77	18,0	27 994
5551 Lohhofer Str., Krottenbacher Str.	507	285	56,2	126	24,9	96	18,9	33 395

## noch: Ergebnisse der Stadtratswahl 2008 - Südliche und Südwestliche Außenstadt

Statistische Bezirke und Stimmbezirke	von den gültigen Stimmen entfielen auf ...									
	CSU		SPD		GRÜNE		Bürgerinitiative Ausländerstopp		FDP	
	Zahl	%	Zahl	%	Zahl	%	Zahl	%	Zahl	%
	17	18	19	20	21	22	23	24	25	26
<b>47 Maiach</b>	11 558	38,1	12 477	41,2	573	1,9	1 450	4,8	1 010	3,3
4750 Isarstr., Hafenstr.	11 558	38,1	12 477	41,2	573	1,9	1 450	4,8	1 010	3,3
<b>48 Katzwang, Reichelsdorf Ost/Keller</b>	106 089	39,4	106 413	39,6	19 454	7,2	7 389	2,7	7 331	2,7
4850 Gredinger Str., Schalkhaußerstr.	12 484	39,0	13 017	40,7	2 047	6,4	1 324	4,1	594	1,9
4851 Pyrbaumer Str., Smetanastr.	12 995	38,1	12 646	37,1	2 808	8,2	804	2,4	1 544	4,5
4852 Leharstr., Kloster-Ebrach-Str.	14 560	40,6	13 884	38,7	2 955	8,2	1 131	3,2	1 021	2,8
4853 Albert-Schweitzer-Str., Kamenzer Str.	12 649	38,1	13 879	41,8	1 891	5,7	553	1,7	1 123	3,4
4854 Moldaust., Am Pointgraben	13 905	40,3	13 354	38,7	2 628	7,6	665	1,9	905	2,6
4855 Memelstr., Rossinistr.	15 358	40,1	15 504	40,5	2 528	6,6	1 032	2,7	1 001	2,6
4856 Hans-Traut-Str., Verdistr.	13 527	41,7	12 353	38,0	1 994	6,1	1 217	3,7	647	2,0
4857 Wolkersdorfer Str., Neuseser Str.	10 611	37,3	11 776	41,3	2 603	9,1	663	2,3	496	1,7
<b>49 Kornburg, Worzeldorf</b>	131 436	38,6	138 019	40,5	18 608	5,5	12 461	3,7	10 869	3,2
4950 Marthweg, Zum Klosterle	12 713	36,4	12 861	36,8	3 283	9,4	763	2,2	1 655	4,7
4951 Am Knauersbach, Sprangerstr.	15 459	45,8	12 808	37,9	1 403	4,2	850	2,5	766	2,3
4952 Dompfaffweg, Nachtigallstr.	16 651	51,4	9 174	28,3	1 905	5,9	850	2,6	1 371	4,2
4953 Marpergerstr., Riemerschmidstr.	15 052	34,9	18 900	43,8	2 554	5,9	1 626	3,8	1 171	2,7
4954 Mindelheimer Str., Kaufbeurer Str.	13 938	48,0	9 707	33,5	1 015	3,5	1 014	3,5	666	2,3
4955 Van-Gogh-Str., Am Roten Bühl	8 018	27,8	13 459	46,7	2 313	8,0	1 215	4,2	695	2,4
4956 Worzeldorf	16 073	39,4	15 868	38,9	2 332	5,7	1 234	3,0	1 521	3,7
4957 Oberer Kirchensteig, Kellermannstr.	12 815	33,4	17 648	46,0	1 686	4,4	1 948	5,1	1 421	3,7
4958 Flockenstr., Venatoriusstr.	8 162	28,9	14 583	51,6	1 137	4,0	1 482	5,2	502	1,8
4959 Greuth, Kornburger Hauptstr.	12 555	40,6	13 011	42,1	980	3,2	1 479	4,8	1 101	3,6
<b>50 Hohe Marter</b>	35 353	33,6	46 795	44,5	3 847	3,7	9 277	8,8	1 732	1,6
5050 Olivenweg, Kammersteiner Str.	6 822	36,3	7 645	40,7	828	4,4	1 608	8,6	296	1,6
5051 Eythstr., Hohe Marter	4 006	23,5	8 667	50,9	541	3,2	1 889	11,1	332	1,9
5052 Kaiserslauterer Str., Reutlinger Str.	11 284	42,2	10 123	37,9	1 368	5,1	1 899	7,1	265	1,0
5053 Jaeckelstr., Daimlerstr.	6 579	31,3	10 267	48,8	392	1,9	1 843	8,8	435	2,1
5054 Rottweiler Str., Ambergerstr.	6 662	30,8	10 093	46,6	718	3,3	2 038	9,4	404	1,9
<b>51 Röthenbach West</b>	73 385	41,8	71 373	40,7	5 992	3,4	8 062	4,6	3 670	2,1
5150 Wörnitzstr., Wolframs-Eschenbacher Str.	10 266	41,6	9 614	39,0	1 548	6,3	348	1,4	464	1,9
5151 Felsenstr., Staedtlerweg	9 801	35,7	12 924	47,0	1 261	4,6	1 407	5,1	236	0,9
5152 Hesselbergring, Rangaust.	10 534	38,1	12 520	45,3	777	2,8	1 156	4,2	790	2,9
5153 Weiltinger Str., Herriedener Str.	12 102	42,6	12 255	43,2	630	2,2	1 609	5,7	298	1,1
5154 Ornbauer Str., Dombühler Str.	13 608	47,7	10 733	37,6	810	2,8	874	3,1	708	2,5
5155 Creglinger Str., Insinger Str.	7 436	41,5	6 190	34,6	629	3,5	1 433	8,0	353	2,0
5156 Jochsberger Str., Wiedersbacher Str.	9 638	46,1	7 137	34,1	337	1,6	1 235	5,9	821	3,9
<b>52 Röthenbach Ost</b>	91 183	37,8	102 451	42,4	10 447	4,3	11 976	5,0	6 016	2,5
5250 Heilsbronner Str., Triesdorfer Str.	7 987	40,2	8 500	42,7	785	3,9	1 026	5,2	663	3,3
5251 Petersauracher Str., Neuendettelsauer Str.	12 876	45,4	10 453	36,9	715	2,5	1 489	5,3	612	2,2
5252 Stuttgarter Str., Albrecht-Thaer-Str.	9 732	32,5	14 207	47,4	1 248	4,2	1 643	5,5	624	2,1
5253 Gundelsheimer Str., Lehmäckerweg	8 357	35,3	10 609	44,8	990	4,2	864	3,7	609	2,6
5254 Haderastr., Von-Tresckow-Weg	11 048	34,2	15 281	47,2	1 023	3,2	1 164	3,6	883	2,7
5255 Am Röthenbacher Landgraben, Pommernstr.	15 017	35,2	16 915	39,7	2 344	5,5	2 693	6,3	1 456	3,4
5256 Kösliner Str., Berchinger Str.	13 237	39,0	14 437	42,5	1 904	5,6	1 446	4,3	724	2,1
5257 Füreuthweg, Schopflocher Str.	12 929	42,1	12 049	39,3	1 438	4,7	1 651	5,4	445	1,4
<b>53 Eibach</b>	90 933	42,2	81 208	37,7	13 000	6,0	9 311	4,3	5 481	2,5
5350 Nördlinger Str., Rother Str.	14 040	44,6	11 345	36,0	1 741	5,5	1 036	3,3	701	2,2
5351 Leitenweg, Hinter den Hecken	10 677	40,6	10 721	40,7	1 152	4,4	977	3,7	633	2,4
5352 Wemdingen Str., Morgensternstr.	12 206	39,1	12 444	39,8	2 655	8,5	1 241	4,0	877	2,8
5353 Fritz-Weidner-Str., Südstr.	15 477	45,3	12 032	35,2	1 747	5,1	1 603	4,7	1 021	3,0
5354 Hopfengartenweg, Staudenweg	11 678	39,6	11 868	40,2	1 971	6,7	1 004	3,4	816	2,8
5355 Castellstr., Brandenburger Str.	15 970	43,4	13 138	35,7	2 540	6,9	1 747	4,7	892	2,4
5356 Rednitzstr., Schußleitenweg	10 885	41,6	9 660	36,9	1 194	4,6	1 703	6,5	541	2,1
<b>54 Reichelsdorf</b>	55 884	37,2	63 158	42,0	7 819	5,2	6 427	4,3	2 977	2,0
5450 Koppenhofer Str., Einsteinring	6 546	29,3	10 436	46,7	1 070	4,8	1 273	5,7	930	4,2
5451 Walter-Flex-Str.	11 153	40,4	11 445	41,5	1 105	4,0	1 251	4,5	497	1,8
5452 Döppelstr., Reichelsdorfer Schulgasse	7 186	38,8	7 067	38,2	789	4,3	851	4,6	10	0,1
5453 Solnhofener Str., Beilngrieser Str.	10 391	37,4	11 655	41,9	1 577	5,7	819	2,9	517	1,9
5454 Dollensteiner Str., Eichstätter Platz	9 683	38,9	10 371	41,7	1 310	5,3	1 067	4,3	254	1,0
5455 Beim Wahlbaum, Schlößleinsgasse	10 925	37,5	12 184	41,8	1 968	6,8	1 166	4,0	769	2,6
<b>55 Krottenbach, Mühlhof</b>	22 146	36,1	27 565	44,9	4 648	7,6	1 600	2,6	1 116	1,8
5550 Holzheim, Mühlhofer Hauptstr.	10 004	35,7	12 485	44,6	2 029	7,2	1 011	3,6	620	2,2
5551 Lohhofer Str., Krottenbacher Str.	12 142	36,4	15 080	45,2	2 619	7,8	589	1,8	496	1,5

# noch: Ergebnisse der Stadtratswahl 2008 - Südliche und Südwestliche Außenstadt

Statistische Bezirke und Stimmbezirke	von den gültigen Stimmen entfielen auf ...									
	Die Guten		REP		LINKE LISTE Nürnberg		Nürnberger Bürgerliste - Freie Wähler e.V.		ödp	
	Zahl	%	Zahl	%	Zahl	%	Zahl	%	Zahl	%
	27	28	29	30	31	32	33	34	35	36
<b>47 Maiach</b>	395	1,3	374	1,2	1 948	6,4	398	1,3	132	0,4
4750 Isarstr., Hafenstr.	395	1,3	374	1,2	1 948	6,4	398	1,3	132	0,4
<b>48 Katzwang, Reichelsdorf Ost/Keller</b>	3 824	1,4	2 814	1,0	9 017	3,4	3 756	1,4	2 924	1,1
4850 Gredinger Str., Schalkhaußerstr.	114	0,4	389	1,2	1 272	4,0	498	1,6	248	0,8
4851 Pyrbaumer Str., Smetanastr.	720	2,1	582	1,7	1 146	3,4	641	1,9	245	0,7
4852 Leharstr., Kloster-Ebrach-Str.	454	1,3	237	0,7	646	1,8	444	1,2	571	1,6
4853 Albert-Schweitzer-Str., Kamenzer Str.	592	1,8	365	1,1	1 224	3,7	368	1,1	565	1,7
4854 Moldastr., Am Pointgraben	659	1,9	12	0,0	1 235	3,6	584	1,7	596	1,7
4855 Memelstr., Rossinistr.	398	1,0	364	1,0	1 118	2,9	702	1,8	279	0,7
4856 Hans-Traut-Str., Verdistr.	592	1,8	374	1,2	1 296	4,0	259	0,8	214	0,7
4857 Wolkersdorfer Str., Neuseser Str.	295	1,0	491	1,7	1 080	3,8	260	0,9	206	0,7
<b>49 Kornburg, Worzeldorf</b>	4 106	1,2	2 790	0,8	10 003	2,9	9 054	2,7	3 124	0,9
4950 Marthweg, Zum Klösterle	730	2,1	97	0,3	1 145	3,3	1 422	4,1	263	0,8
4951 Am Knauersbach, Sprangerstr.	169	0,5	368	1,1	877	2,6	981	2,9	103	0,3
4952 Dompfaffweg, Nachtigallstr.	684	2,1	307	0,9	494	1,5	627	1,9	305	0,9
4953 Marpergerstr., Riemerschmidstr.	487	1,1	498	1,2	1 620	3,8	1 091	2,5	142	0,3
4954 Mindelheimer Str., Kaufbeurer Str.	357	1,2	231	0,8	1 126	3,9	624	2,2	331	1,1
4955 Van-Gogh-Str., Am Roten Bühl	437	1,5	68	0,2	1 295	4,5	816	2,8	511	1,8
4956 Worzeldorf	506	1,2	444	1,1	1 071	2,6	1 306	3,2	467	1,1
4957 Oberer Kirchensteig, Kellermannstr.	277	0,7	316	0,8	551	1,4	1 319	3,4	391	1,0
4958 Flockenstr., Venatoriusstr.	249	0,9	88	0,3	1 172	4,1	644	2,3	270	1,0
4959 Greuth, Kornburger Hauptstr.	210	0,7	373	1,2	652	2,1	224	0,7	341	1,1
<b>50 Hohe Marter</b>	822	0,8	519	0,5	4 361	4,1	1 916	1,8	645	0,6
5050 Olivenweg, Kammersteiner Str.	127	0,7	90	0,5	401	2,1	906	4,8	73	0,4
5051 Eythstr., Hohe Marter	81	0,5	109	0,6	1 129	6,6	219	1,3	71	0,4
5052 Kaiserslauterer Str., Reutlinger Str.	434	1,6	159	0,6	797	3,0	214	0,8	201	0,8
5053 Jaeckelstr., Daimlerstr.	153	0,7	146	0,7	1 057	5,0	9	0,0	151	0,7
5054 Rottweiler Str., Ambergerstr.	27	0,1	15	0,1	977	4,5	568	2,6	149	0,7
<b>51 Röthenbach West</b>	1 524	0,9	1 170	0,7	6 971	4,0	1 820	1,0	1 575	0,9
5150 Wörnitzstr., Wolframs-Eschenbacher Str.	216	0,9	19	0,1	1 522	6,2	317	1,3	343	1,4
5151 Felsenstr., Staedtlerweg	183	0,7	365	1,3	894	3,3	76	0,3	323	1,2
5152 Hesselberggring, Rangastr.	97	0,4	292	1,1	1 028	3,7	386	1,4	79	0,3
5153 Weiltinger Str., Herriedener Str.	118	0,4	87	0,3	717	2,5	329	1,2	235	0,8
5154 Ornbauer Str., Dombühler Str.	419	1,5	79	0,3	761	2,7	205	0,7	349	1,2
5155 Creglinger Str., Insinger Str.	273	1,5	154	0,9	1 052	5,9	313	1,7	70	0,4
5156 Jochsberger Str., Wiedersbacher Str.	218	1,0	174	0,8	997	4,8	194	0,9	176	0,8
<b>52 Röthenbach Ost</b>	2 640	1,1	2 100	0,9	9 193	3,8	3 095	1,3	2 389	1,0
5250 Heilsbronner Str., Triesdorfer Str.	85	0,4	418	2,1	85	0,4	163	0,8	176	0,9
5251 Petersauracher Str., Neuendettelsauer Str.	202	0,7	61	0,2	1 326	4,7	322	1,1	280	1,0
5252 Stuttgarter Str., Albrecht-Thaer-Str.	493	1,6	204	0,7	1 331	4,4	341	1,1	164	0,5
5253 Gundelsheimer Str., Lehmäckerweg	153	0,6	237	1,0	1 482	6,3	332	1,4	30	0,1
5254 Haderastr., Von-Tresckow-Weg	220	0,7	369	1,1	1 294	4,0	538	1,7	522	1,6
5255 Am Röthenbacher Landgraben, Pommernstr.	721	1,7	386	0,9	1 779	4,2	891	2,1	422	1,0
5256 Kösliner Str., Berchinger Str.	420	1,2	112	0,3	913	2,7	349	1,0	414	1,2
5257 Füreuthweg, Schopflocher Str.	346	1,1	313	1,0	983	3,2	159	0,5	381	1,2
<b>53 Eibach</b>	2 098	1,0	1 035	0,5	7 386	3,4	2 276	1,1	2 929	1,4
5350 Nördlinger Str., Rother Str.	593	1,9	170	0,5	1 170	3,7	234	0,7	458	1,5
5351 Leitenweg, Hinter den Hecken	463	1,8	171	0,6	1 017	3,9	189	0,7	312	1,2
5352 Wemdingen Str., Morgensternstr.	209	0,7	159	0,5	561	1,8	410	1,3	493	1,6
5353 Fritz-Weidner-Str., Südstr.	196	0,6	216	0,6	863	2,5	475	1,4	505	1,5
5354 Hopfengartenweg, Staudenweg	228	0,8	152	0,5	957	3,2	442	1,5	391	1,3
5355 Castellstr., Brandenburger Str.	66	0,2	140	0,4	1 431	3,9	402	1,1	463	1,3
5356 Rednitzstr., Schußleitenweg	343	1,3	27	0,1	1 387	5,3	124	0,5	307	1,2
<b>54 Reichelsdorf</b>	1 530	1,0	819	0,5	7 613	5,1	1 774	1,2	2 293	1,5
5450 Koppenhofer Str., Einsteinring	87	0,4	175	0,8	1 500	6,7	104	0,5	230	1,0
5451 Walter-Flex-Str.	222	0,8	227	0,8	679	2,5	147	0,5	863	3,1
5452 Döppelstr., Reichelsdorfer Schulgasse	223	1,2	91	0,5	1 715	9,3	429	2,3	157	0,8
5453 Solnhofener Str., Beilngrieser Str.	445	1,6	154	0,6	1 648	5,9	479	1,7	133	0,5
5454 Dollnsteiner Str., Eichstätter Platz	234	0,9	162	0,7	996	4,0	251	1,0	564	2,3
5455 Beim Wahlbaum, Schößleinsgasse	319	1,1	10	0,0	1 075	3,7	364	1,2	346	1,2
<b>55 Krottenbach, Mühlhof</b>	632	1,0	404	0,7	1 758	2,9	693	1,1	827	1,3
5550 Holzheim, Mühlhofer Hauptstr.	372	1,3	26	0,1	990	3,5	232	0,8	225	0,8
5551 Lohhofer Str., Krottenbacher Str.	260	0,8	378	1,1	768	2,3	461	1,4	602	1,8

**Tab. 2.6: Ergebnisse der Stadtratswahl 2008 - Westliche und Nordwestliche Außenstadt**

Statistische Bezirke und Stimmbezirke	Stimmberechtigte				Wählerinnen und Wähler		Wahlbe- teiligung 2)	ungültige Stimmzettel
	insgesamt	davon			insgesamt	dar. mit WS		
		ohne WS	mit WS					
	Zahl	Zahl	Zahl	%	Zahl	Zahl	%	Zahl
1	2	3	4	5	6	7	8	
<b>60 Großreuth b. Schweinau</b>	4 008	3 650	358	8,9	1 688	40	49,2	58
6050 Wallensteinstr., Edisonstr.	1 652	1 522	130	7,9	639	1	45,8	16
6051 Züricher Str., Elsa-Brändström-Str.	1 271	1 119	152	12,0	567	37	52,6	24
6052 Kattowitzer Str., Dunantstr.	1 085	1 009	76	7,0	482	2	50,6	18
<b>61 Gebersdorf</b>	3 481	3 130	351	10,1	1 664	-	57,0	37
6150 Gebersdorfer Str., Gutenstetter Str.	1 157	1 043	114	9,9	486	-	51,0	8
6151 Windzheimer Str., Bibertstr.	1 171	1 054	117	10,0	625	-	62,5	9
6152 Asbacher Str., Hainbergstr.	1 153	1 033	120	10,4	553	-	57,4	20
<b>62 Gaismannshof</b>	3 987	3 478	509	12,8	1 851	6	57,9	33
6250 Neustädter Str., Roßtaler Str.	952	793	159	16,7	457	-	63,2	4
6251 Paracelsusstr., Leubelfingstr.	1 297	1 156	141	10,9	650	2	59,8	13
6252 Bruckberger Str., Gaismannshofstr.	799	712	87	10,9	350	1	53,6	6
6253 Stübacher Str., Seebacher Str.	939	817	122	13,0	394	3	53,5	10
<b>63 Höfen</b>	2 453	2 247	206	8,4	885	1	43,7	25
6350 Karl-Martell-Str., Dagobertstr.	748	700	48	6,4	250	-	39,3	12
6351 Proeslerstr., Virnsberger Str.	1 063	939	124	11,7	375	1	45,8	8
6352 Höfen	642	608	34	5,3	260	-	45,3	5
<b>64 Eberhardshof</b>	5 638	5 233	405	7,2	1 828	4	38,9	58
6450 Leiblstr., Adam-Klein-Str.	921	838	83	9,0	330	-	44,0	17
6451 Volzstr., Lenaustr.	814	775	39	4,8	237	-	33,5	12
6452 Eberhardshof, Georg-Hennch-Str.	914	845	69	7,5	344	-	44,5	11
6453 Muggenhofer Str., Fürther Str.	982	909	73	7,4	266	-	33,8	6
6454 Gertrudstr., Peyerstr.	946	900	46	4,9	347	3	40,8	5
6455 Fahrradstr., Pestalozzistr.	1 061	966	95	9,0	304	1	36,7	7
<b>65 Muggenhof</b>	1 247	1 166	81	6,5	268	-	27,4	12
6550 Ferdinandstr., Adolf-Braun-Str.	1 247	1 166	81	6,5	268	-	27,4	12
<b>70 Westfriedhof</b>	2 239	1 961	278	12,4	871	1	50,2	15
7050 Bienweg, Bielefelder Str.	1 261	1 093	168	13,3	505	-	52,2	10
7051 Schnieglinger Str., Detmolder Str.	978	868	110	11,2	366	1	47,6	5
<b>71 Schniegling</b>	2 663	2 438	225	8,4	1 171	1	51,6	29
7150 Neumünsterer Str., Brettergartenstr.	1 285	1 175	110	8,6	588	-	53,5	15
7151 Herderstr., Weihergartenstr.	1 378	1 263	115	8,3	583	1	49,8	14
<b>72 Wetzendorf</b>	6 345	5 587	758	11,9	2 981	3	57,8	43
7250 Aachener Str., Krefelder Str.	1 234	1 088	146	11,8	459	-	48,0	11
7251 Jülicher Str., Düsseldorfer Str.	1 279	1 144	135	10,6	527	2	50,6	2
7252 Wolgaster Str., Staffelsteiner Str.	997	894	103	10,3	513	-	60,9	9
7253 Albert-Ortmann-Str., Rostocker Str.	1 068	895	173	16,2	556	-	66,8	14
7254 Lerchenstr., Forchheimer Str.	1 011	867	144	14,2	520	1	64,3	1
7255 Kriegsofersiedlung, Wetzendorf	756	699	57	7,5	406	-	60,6	6
<b>73 Buch</b>	1 087	1 024	63	5,8	617	2	61,8	23
7350 Buch	548	519	29	5,3	310	2	61,0	19
7351 Höfles	229	208	21	9,2	131	-	65,5	1
7352 Spargelfeldweg, Walter-Braun-Str.	310	297	13	4,2	176	-	60,6	3
<b>74 Thon</b>	3 906	3 274	632	16,2	2 028	7	66,5	38
7450 Sylter Str., Helgolander Str.	926	762	164	17,7	537	-	74,1	5
7451 Sonnengartenstr., Mittelstr.	958	798	160	16,7	526	-	70,1	7
7452 Äußere Bucher Str., Horneckerweg	952	830	122	12,8	461	1	60,0	8
7453 Am Thoner Espan, Margaretenstr.	1 070	884	186	17,4	504	6	62,4	18
<b>75 Almoshof 1)</b>	812	746	66	8,1	403	-	57,0	8
7550 Almoshof, Lohe	812	746	66	8,1	403	-	57,0	8
<b>76 Kraftshof</b>	602	549	53	8,8	335	-	63,7	3
7650 Kraftshof	602	549	53	8,8	335	-	63,7	3
<b>77 Neunhof</b>	1 141	1 035	106	9,3	670	-	67,2	12
7750 Neunhof	1 141	1 035	106	9,3	670	-	67,2	12
<b>78 Boxdorf</b>	2 170	1 970	200	9,2	1 119	-	60,0	27
7850 Wiesbadener Str., Kronacher Str.	1 116	1 002	114	10,2	541	-	57,8	17
7851 Boxdorfer Hauptstr., Sacker Str.	1 054	968	86	8,2	578	-	62,3	10
<b>79 Großgründlach</b>	3 963	3 541	422	10,6	2 198	6	65,0	29
7950 Kleingründlacher Str., Wetzlarer Str.	1 139	1 011	128	11,2	588	4	61,5	7
7951 Reutleser Str., Kitzinger Str.	958	841	117	12,2	546	1	68,0	13
7952 Am Pfarrbaum, Tabakfeldstr.	943	860	83	8,8	538	-	65,1	2
7953 Volkacher Str., Schweinfurter Str.	923	829	94	10,2	526	1	66,1	7

## noch: Ergebnisse der Stadtratswahl 2008 - Westliche und Nordwestliche Außenstadt

Statistische Bezirke und Stimmbezirke	gültige Stimmzettel							gültige Stimmen
	insgesamt	unverändert		kumuliert verändert		panaschiert verändert		
	Zahl	Zahl	%	Zahl	%	Zahl	%	
	9	10	11	12	13	14	15	
<b>60 Großreuth b. Schweinau</b>	1 630	1 035	63,5	365	22,4	230	14,1	106 429
6050 Wallensteinstr., Edisonstr.	623	366	58,7	162	26,0	95	15,2	40 923
6051 Züricher Str., Elsa-Brändström-Str.	543	370	68,1	108	19,9	65	12,0	35 582
6052 Kattowitz Str., Dunantstr.	464	299	64,4	95	20,5	70	15,1	29 924
<b>61 Gebersdorf</b>	1 627	930	57,2	446	27,4	251	15,4	105 800
6150 Gebersdorfer Str., Gutenstetter Str.	478	291	60,9	127	26,6	60	12,6	30 631
6151 Windsheimer Str., Bibertstr.	616	349	56,7	162	26,3	105	17,0	40 487
6152 Asbacher Str., Hainbergstr.	533	290	54,4	157	29,5	86	16,1	34 682
<b>62 Gaismannshof</b>	1 818	1 127	62,0	358	19,7	333	18,3	119 242
6250 Neustädter Str., Roßtaler Str.	453	270	59,6	97	21,4	86	19,0	30 185
6251 Paracelsusstr., Leubelfingstr.	637	405	63,6	108	17,0	124	19,5	41 682
6252 Bruckberger Str., Gaismannshofstr.	344	216	62,8	60	17,4	68	19,8	22 630
6253 Stübacher Str., Seebacher Str.	384	236	61,5	93	24,2	55	14,3	24 745
<b>63 Höfen</b>	860	497	57,8	228	26,5	135	15,7	55 925
6350 Karl-Martell-Str., Dagobertstr.	238	134	56,3	71	29,8	33	13,9	15 366
6351 Proeslerstr., Virnsberger Str.	367	202	55,0	110	30,0	55	15,0	24 192
6352 Höfen	255	161	63,1	47	18,4	47	18,4	16 367
<b>64 Eberhardshof</b>	1 770	1 045	59,0	432	24,4	293	16,6	115 117
6450 Leiblstr., Adam-Klein-Str.	313	192	61,3	72	23,0	49	15,7	20 367
6451 Volzstr., Lenaustr.	225	134	59,6	57	25,3	34	15,1	14 402
6452 Eberhardshof, Georg-Hennch-Str.	333	187	56,2	97	29,1	49	14,7	21 417
6453 Muggenhofer Str., Fürther Str.	260	145	55,8	63	24,2	52	20,0	17 151
6454 Gertrudstr., Peyerst.	342	217	63,5	71	20,8	54	15,8	22 242
6455 Fahrradstr., Pestalozzistr.	297	170	57,2	72	24,2	55	18,5	19 538
<b>65 Muggenhof</b>	256	154	60,2	59	23,0	43	16,8	16 317
6550 Ferdinandstr., Adolf-Braun-Str.	256	154	60,2	59	23,0	43	16,8	16 317
<b>70 Westfriedhof</b>	856	515	60,2	204	23,8	137	16,0	56 933
7050 Bienweg, Bielefelder Str.	495	306	61,8	116	23,4	73	14,7	32 803
7051 Schnieglinger Str., Detmolder Str.	361	209	57,9	88	24,4	64	17,7	24 130
<b>71 Schniegling</b>	1 142	677	59,3	258	22,6	207	18,1	74 980
7150 Neumünsterer Str., Brettergartenstr.	573	342	59,7	123	21,5	108	18,8	37 766
7151 Herderstr., Weihergartenstr.	569	335	58,9	135	23,7	99	17,4	37 214
<b>72 Wetzendorf</b>	2 938	1 832	62,4	549	18,7	557	19,0	193 448
7250 Aachener Str., Krefelder Str.	448	291	65,0	92	20,5	65	14,5	29 673
7251 Jülicher Str., Düsseldorfer Str.	525	344	65,5	82	15,6	99	18,9	34 438
7252 Wolgaster Str., Staffelsteiner Str.	504	354	70,2	77	15,3	73	14,5	33 777
7253 Albert-Ortmann-Str., Rostocker Str.	542	309	57,0	112	20,7	121	22,3	35 684
7254 Lerchenstr., Forchheimer Str.	519	314	60,5	90	17,3	115	22,2	34 389
7255 Kriegsoffiziersiedlung, Wetzendorf	400	220	55,0	96	24,0	84	21,0	25 487
<b>73 Buch</b>	594	233	39,2	208	35,0	153	25,8	37 702
7350 Buch	291	107	36,8	102	35,1	82	28,2	18 122
7351 Höfles	130	63	48,5	40	30,8	27	20,8	8 616
7352 Spargelfeldweg, Walter-Braun-Str.	173	63	36,4	66	38,2	44	25,4	10 964
<b>74 Thon</b>	1 990	1 214	61,0	392	19,7	384	19,3	130 621
7450 Sylter Str., Helgolander Str.	532	287	53,9	131	24,6	114	21,4	35 072
7451 Sonnengartenstr., Mittelstr.	519	334	64,4	89	17,1	96	18,5	34 057
7452 Äußere Bucher Str., Horneckerweg	453	303	66,9	67	14,8	83	18,3	29 621
7453 Am Thoner Espan, Margaretenstr.	486	290	59,7	105	21,6	91	18,7	31 871
<b>75 Almoshof <sup>1)</sup></b>	395	172	43,5	169	42,8	54	13,7	25 474
7550 Almoshof, Lohe	395	172	43,5	169	42,8	54	13,7	25 474
<b>76 Kraftshof</b>	332	182	54,8	76	22,9	74	22,3	21 857
7650 Kraftshof	332	182	54,8	76	22,9	74	22,3	21 857
<b>77 Neunhof</b>	658	251	38,1	263	40,0	144	21,9	42 269
7750 Neunhof	658	251	38,1	263	40,0	144	21,9	42 269
<b>78 Boxdorf</b>	1 092	668	61,2	235	21,5	189	17,3	71 199
7850 Wiesbadener Str., Kronacher Str.	524	320	61,1	119	22,7	85	16,2	34 747
7851 Boxdorfer Hauptstr., Sacker Str.	568	348	61,3	116	20,4	104	18,3	36 452
<b>79 Großgründlach</b>	2 169	1 007	46,4	577	26,6	585	27,0	138 382
7950 Kleingründlacher Str., Wetzlarer Str.	581	263	45,3	172	29,6	146	25,1	37 814
7951 Reutleser Str., Kitzinger Str.	533	285	53,5	113	21,2	135	25,3	33 956
7952 Am Pfarrbaum, Tabakfeldstr.	536	234	43,7	148	27,6	154	28,7	33 899
7953 Volkacher Str., Schweinfurter Str.	519	225	43,4	144	27,7	150	28,9	32 713

## noch: Ergebnisse der Stadtratswahl 2008 - Westliche und Nordwestliche Außenstadt

Statistische Bezirke und Stimmbezirke	von den gültigen Stimmen entfielen auf ...									
	CSU		SPD		GRÜNE		Bürgerinitiative Ausländerstopp		FDP	
	Zahl	%	Zahl	%	Zahl	%	Zahl	%	Zahl	%
	17	18	19	20	21	22	23	24	25	26
<b>60 Großreuth b. Schweinau</b>	37 241	35,0	45 566	42,8	3 612	3,4	4 382	4,1	3 170	3,0
6050 Wallensteinstr., Edisonstr.	14 877	36,4	17 684	43,2	1 743	4,3	1 355	3,3	1 253	3,1
6051 Züricher Str., Elsa-Brändström-Str.	12 946	36,4	14 421	40,5	717	2,0	1 625	4,6	1 315	3,7
6052 Kattowitz Str., Dunantstr.	9 418	31,5	13 461	45,0	1 152	3,8	1 402	4,7	602	2,0
<b>61 Gebersdorf</b>	38 090	36,0	48 320	45,7	4 776	4,5	3 590	3,4	2 703	2,6
6150 Gebersdorfer Str., Gutenstetter Str.	10 258	33,5	14 242	46,5	1 568	5,1	1 074	3,5	501	1,6
6151 Windsheimer Str., Bibertstr.	14 223	35,1	19 359	47,8	1 841	4,5	1 397	3,5	1 146	2,8
6152 Asbacher Str., Hainbergstr.	13 609	39,2	14 719	42,4	1 367	3,9	1 119	3,2	1 056	3,0
<b>62 Gaismannshof</b>	38 298	32,1	53 905	45,2	8 702	7,3	4 316	3,6	3 668	3,1
6250 Neustädter Str., Roßtaler Str.	10 789	35,7	13 041	43,2	2 553	8,5	805	2,7	759	2,5
6251 Paracelsusstr., Leubelfingstr.	12 289	29,5	18 640	44,7	3 653	8,8	1 419	3,4	1 657	4,0
6252 Bruckberger Str., Gaismannshofstr.	8 408	37,2	9 286	41,0	1 267	5,6	1 428	6,3	565	2,5
6253 Stübacher Str., Seebacher Str.	6 812	27,5	12 938	52,3	1 229	5,0	664	2,7	687	2,8
<b>63 Höfen</b>	19 625	35,1	23 827	42,6	2 768	4,9	1 498	2,7	1 245	2,2
6350 Karl-Martell-Str., Dagobertstr.	5 919	38,5	6 047	39,4	898	5,8	292	1,9	106	0,7
6351 Proeslerstr., Virnsberger Str.	8 876	36,7	11 068	45,8	644	2,7	962	4,0	690	2,9
6352 Höfen	4 830	29,5	6 712	41,0	1 226	7,5	244	1,5	449	2,7
<b>64 Eberhardshof</b>	26 251	22,8	60 264	52,4	6 834	5,9	4 016	3,5	3 281	2,9
6450 Leiblstr., Adam-Klein-Str.	5 234	25,7	10 744	52,8	855	4,2	567	2,8	493	2,4
6451 Volzstr., Lenaustr.	3 166	22,0	7 817	54,3	613	4,3	621	4,3	444	3,1
6452 Eberhardshof, Georg-Hennch-Str.	5 423	25,3	11 369	53,1	567	2,6	974	4,5	1 007	4,7
6453 Muggenhofer Str., Fürther Str.	3 255	19,0	8 703	50,7	1 676	9,8	692	4,0	582	3,4
6454 Gertrudstr., Peyerstr.	4 683	21,1	11 272	50,7	2 080	9,4	514	2,3	368	1,7
6455 Fahrradstr., Pestalozzistr.	4 490	23,0	10 359	53,0	1 043	5,3	648	3,3	387	2,0
<b>65 Muggenhof</b>	4 985	30,6	7 585	46,5	861	5,3	281	1,7	191	1,2
6550 Ferdinandstr., Adolf-Braun-Str.	4 985	30,6	7 585	46,5	861	5,3	281	1,7	191	1,2
<b>70 Westfriedhof</b>	17 782	31,2	25 289	44,4	3 907	6,9	1 893	3,3	1 639	2,9
7050 Bienweg, Bielefelder Str.	11 235	34,2	13 282	40,5	2 601	7,9	825	2,5	755	2,3
7051 Schnieglinger Str., Detmolder Str.	6 547	27,1	12 007	49,8	1 306	5,4	1 068	4,4	884	3,7
<b>71 Schniegling</b>	21 826	29,1	32 661	43,6	6 982	9,3	2 484	3,3	2 407	3,2
7150 Neumünsterer Str., Brettergartenstr.	10 808	28,6	15 740	41,7	4 097	10,8	1 288	3,4	1 455	3,9
7151 Herderstr., Weihergartenstr.	11 018	29,6	16 921	45,5	2 885	7,8	1 196	3,2	952	2,6
<b>72 Wetzendorf</b>	69 471	35,9	78 500	40,6	16 850	8,7	4 076	2,1	7 348	3,8
7250 Aachener Str., Krefelder Str.	9 281	31,3	13 475	45,4	1 976	6,7	799	2,7	1 150	3,9
7251 Jülicher Str., Düsseldorfer Str.	11 408	33,1	15 653	45,5	2 125	6,2	851	2,5	842	2,4
7252 Wolgaster Str., Staffelsteiner Str.	12 004	35,5	14 275	42,3	3 218	9,5	535	1,6	1 174	3,5
7253 Albert-Ortmann-Str., Rostocker Str.	13 117	36,8	13 106	36,7	3 934	11,0	639	1,8	1 734	4,9
7254 Lerchenstr., Forchheimer Str.	13 247	38,5	13 079	38,0	3 139	9,1	666	1,9	1 481	4,3
7255 Kriegsofersiedlung, Wetzendorf	10 414	40,9	8 912	35,0	2 458	9,6	586	2,3	967	3,8
<b>73 Buch</b>	18 419	48,9	10 580	28,1	2 260	6,0	2 136	5,7	1 369	3,6
7350 Buch	7 924	43,7	6 136	33,9	1 010	5,6	1 417	7,8	185	1,0
7351 Höfles	4 475	51,9	1 825	21,2	493	5,7	405	4,7	450	5,2
7352 Spargelfeldweg, Walter-Braun-Str.	6 020	54,9	2 619	23,9	757	6,9	314	2,9	734	6,7
<b>74 Thon</b>	46 210	35,4	52 825	40,4	12 021	9,2	3 156	2,4	5 006	3,8
7450 Sylter Str., Helgolander Str.	15 152	43,2	11 823	33,7	2 808	8,0	1 193	3,4	1 268	3,6
7451 Sonnengartenstr., Mittelstr.	10 497	30,8	16 043	47,1	2 736	8,0	828	2,4	1 321	3,9
7452 Äußere Bucher Str., Horneckerweg	8 865	29,9	12 653	42,7	3 178	10,7	704	2,4	955	3,2
7453 Am Thoner Espan, Margaretenstr.	11 696	36,7	12 306	38,6	3 299	10,4	431	1,4	1 462	4,6
<b>75 Almoshof 1)</b>	11 421	44,8	8 593	33,7	1 113	4,4	1 153	4,5	340	1,3
7550 Almoshof, Lohe	11 421	44,8	8 593	33,7	1 113	4,4	1 153	4,5	340	1,3
<b>76 Kraftshof</b>	7 778	35,6	9 131	41,8	1 836	8,4	713	3,3	647	3,0
7650 Kraftshof	7 778	35,6	9 131	41,8	1 836	8,4	713	3,3	647	3,0
<b>77 Neunhof</b>	20 432	48,3	15 327	36,3	2 358	5,6	801	1,9	1 007	2,4
7750 Neunhof	20 432	48,3	15 327	36,3	2 358	5,6	801	1,9	1 007	2,4
<b>78 Boxdorf</b>	28 250	39,7	30 395	42,7	2 350	3,3	1 622	2,3	1 618	2,3
7850 Wiesbadener Str., Kronacher Str.	13 927	40,1	16 472	47,4	947	2,7	597	1,7	569	1,6
7851 Boxdorfer Hauptstr., Sacker Str.	14 323	39,3	13 923	38,2	1 403	3,8	1 025	2,8	1 049	2,9
<b>79 Großgründlach</b>	52 363	37,8	56 784	41,0	9 498	6,9	2 779	2,0	4 280	3,1
7950 Kleingründlacher Str., Wetzlarer Str.	12 421	32,8	16 873	44,6	3 104	8,2	1 080	2,9	937	2,5
7951 Reutleser Str., Kitzinger Str.	13 208	38,9	13 729	40,4	2 456	7,2	361	1,1	916	2,7
7952 Am Pfarrbaum, Tabakfeldstr.	12 359	36,5	14 172	41,8	2 002	5,9	640	1,9	1 508	4,4
7953 Volkacher Str., Schweinfurter Str.	14 375	43,9	12 010	36,7	1 936	5,9	698	2,1	919	2,8

# noch: Ergebnisse der Stadtratswahl 2008 - Westliche und Nordwestliche Außenstadt

Statistische Bezirke und Stimmbezirke	von den gültigen Stimmen entfielen auf ...									
	Die Guten		REP		LINKE LISTE Nürnberg		Nürnberger Bürgerliste - Freie Wähler e.V.		ödp	
	Zahl	%	Zahl	%	Zahl	%	Zahl	%	Zahl	%
	27	28	29	30	31	32	33	34	35	36
<b>60 Großreuth b. Schweinau</b>	2 109	2,0	1 315	1,2	6 731	6,3	1 336	1,3	967	0,9
6050 Wallensteinstr., Edisonstr.	732	1,8	489	1,2	1 894	4,6	512	1,3	384	0,9
6051 Züricher Str., Elsa-Brändström-Str.	563	1,6	462	1,3	2 492	7,0	602	1,7	439	1,2
6052 Kattowitz Str., Dunantstr.	814	2,7	364	1,2	2 345	7,8	222	0,7	144	0,5
<b>61 Gebersdorf</b>	1 397	1,3	1 032	1,0	4 120	3,9	877	0,8	895	0,8
6150 Gebersdorfer Str., Gutenstetter Str.	447	1,5	518	1,7	1 608	5,2	171	0,6	244	0,8
6151 Windsheimer Str., Bibertstr.	410	1,0	111	0,3	1 243	3,1	388	1,0	369	0,9
6152 Asbacher Str., Hainbergstr.	540	1,6	403	1,2	1 269	3,7	318	0,9	282	0,8
<b>62 Gaismannshof</b>	1 795	1,5	938	0,8	5 292	4,4	1 098	0,9	1 230	1,0
6250 Neustädter Str., Roßtaler Str.	481	1,6	306	1,0	1 074	3,6	328	1,1	49	0,2
6251 Paracelsusstr., Leubelfingstr.	689	1,7	218	0,5	2 006	4,8	307	0,7	804	1,9
6252 Bruckberger Str., Gaismannshofstr.	329	1,5	414	1,8	593	2,6	173	0,8	167	0,7
6253 Stübacher Str., Seebacher Str.	296	1,2	-	-	1 619	6,5	290	1,2	210	0,8
<b>63 Höfen</b>	1 129	2,0	1 280	2,3	2 894	5,2	1 091	2,0	568	1,0
6350 Karl-Martell-Str., Dagobertstr.	547	3,6	258	1,7	924	6,0	137	0,9	238	1,5
6351 Proeslerstr., Virnsberger Str.	26	0,1	648	2,7	925	3,8	244	1,0	109	0,5
6352 Höfen	556	3,4	374	2,3	1 045	6,4	710	4,3	221	1,4
<b>64 Eberhardshof</b>	2 512	2,2	898	0,8	8 837	7,7	1 439	1,3	785	0,7
6450 Leiblstr., Adam-Klein-Str.	159	0,8	140	0,7	1 589	7,8	388	1,9	198	1,0
6451 Volzstr., Lenastr.	172	1,2	160	1,1	1 112	7,7	272	1,9	25	0,2
6452 Eberhardshof, Georg-Hennch-Str.	301	1,4	152	0,7	1 599	7,5	16	0,1	9	0,0
6453 Muggenhofer Str., Fürther Str.	516	3,0	292	1,7	1 122	6,5	274	1,6	39	0,2
6454 Gertrudstr., Peyerstr.	827	3,7	78	0,4	1 836	8,3	316	1,4	268	1,2
6455 Fahrradstr., Pestalozzistr.	537	2,7	76	0,4	1 579	8,1	173	0,9	246	1,3
<b>65 Muggenhof</b>	236	1,4	470	2,9	1 391	8,5	45	0,3	272	1,7
6550 Ferdinandstr., Adolf-Braun-Str.	236	1,4	470	2,9	1 391	8,5	45	0,3	272	1,7
<b>70 Westfriedhof</b>	870	1,5	940	1,7	2 383	4,2	1 075	1,9	1 155	2,0
7050 Bienweg, Bielefelder Str.	359	1,1	664	2,0	1 375	4,2	784	2,4	923	2,8
7051 Schnieglinger Str., Detmolder Str.	511	2,1	276	1,1	1 008	4,2	291	1,2	232	1,0
<b>71 Schniegling</b>	1 231	1,6	690	0,9	5 499	7,3	549	0,7	651	0,9
7150 Neumünsterer Str., Brettergartenstr.	871	2,3	303	0,8	2 648	7,0	264	0,7	292	0,8
7151 Herderstr., Weihergartenstr.	360	1,0	387	1,0	2 851	7,7	285	0,8	359	1,0
<b>72 Wetzendorf</b>	2 787	1,4	1 616	0,8	6 695	3,5	3 036	1,6	3 069	1,6
7250 Aachener Str., Krefelder Str.	213	0,7	544	1,8	1 444	4,9	328	1,1	463	1,6
7251 Jülicher Str., Düsseldorfer Str.	578	1,7	361	1,0	1 300	3,8	491	1,4	829	2,4
7252 Wolgaster Str., Staffelsteiner Str.	426	1,3	231	0,7	730	2,2	860	2,5	324	1,0
7253 Albert-Ortmann-Str., Rostocker Str.	922	2,6	14	0,0	1 081	3,0	515	1,4	622	1,7
7254 Lerchenstr., Forchheimer Str.	356	1,0	237	0,7	987	2,9	582	1,7	615	1,8
7255 Kriegsoffsiedlung, Wetzendorf	292	1,1	229	0,9	1 153	4,5	260	1,0	216	0,8
<b>73 Buch</b>	353	0,9	445	1,2	700	1,9	936	2,5	504	1,3
7350 Buch	229	1,3	127	0,7	463	2,6	450	2,5	181	1,0
7351 Höfles	101	1,2	76	0,9	167	1,9	317	3,7	307	3,6
7352 Spargelfeldweg, Walter-Braun-Str.	23	0,2	242	2,2	70	0,6	169	1,5	16	0,1
<b>74 Thon</b>	2 697	2,1	1 593	1,2	3 291	2,5	2 002	1,5	1 820	1,4
7450 Sylter Str., Helgolander Str.	758	2,2	611	1,7	581	1,7	275	0,8	603	1,7
7451 Sonnengartenstr., Mittelstr.	396	1,2	265	0,8	900	2,6	645	1,9	426	1,3
7452 Äußere Bucher Str., Horneckerweg	1 029	3,5	289	1,0	1 151	3,9	433	1,5	364	1,2
7453 Am Thoner Espan, Margaretenstr.	514	1,6	428	1,3	659	2,1	649	2,0	427	1,3
<b>75 Almoshof <sup>1)</sup></b>	746	2,9	311	1,2	677	2,7	559	2,2	561	2,2
7550 Almoshof, Lohe	746	2,9	311	1,2	677	2,7	559	2,2	561	2,2
<b>76 Kraftshof</b>	220	1,0	146	0,7	435	2,0	453	2,1	498	2,3
7650 Kraftshof	220	1,0	146	0,7	435	2,0	453	2,1	498	2,3
<b>77 Neunhof</b>	410	1,0	310	0,7	859	2,0	427	1,0	338	0,8
7750 Neunhof	410	1,0	310	0,7	859	2,0	427	1,0	338	0,8
<b>78 Boxdorf</b>	856	1,2	1 355	1,9	2 380	3,3	1 845	2,6	528	0,7
7850 Wiesbadener Str., Kronacher Str.	179	0,5	518	1,5	874	2,5	637	1,8	27	0,1
7851 Boxdorfer Hauptstr., Sacker Str.	677	1,9	837	2,3	1 506	4,1	1 208	3,3	501	1,4
<b>79 Großgründlach</b>	1 331	1,0	1 028	0,7	3 300	2,4	5 719	4,1	1 300	0,9
7950 Kleingründlacher Str., Wetzlarer Str.	553	1,5	280	0,7	592	1,6	1 634	4,3	340	0,9
7951 Reutleser Str., Kitzinger Str.	327	1,0	174	0,5	1 018	3,0	1 321	3,9	446	1,3
7952 Am Pfarrbaum, Tabakfeldstr.	227	0,7	351	1,0	804	2,4	1 563	4,6	273	0,8
7953 Volkacher Str., Schweinfurter Str.	224	0,7	223	0,7	886	2,7	1 201	3,7	241	0,7



**Tab. 2.7: Ergebnisse der Stadtratswahl 2008 - Nordöstliche und Östliche Außenstadt**

Statistische Bezirke und Stimmbezirke	Stimmberechtigte				Wählerinnen und Wähler		Wahlbe- teiligung 2)	ungültige Stimmzettel
	insgesamt	davon			insgesamt	dar. mit WS		
		ohne WS	mit WS					
	Zahl	Zahl	Zahl	%	Zahl	Zahl	%	Zahl
1	2	3	4	5	6	7	8	
<b>80 Schleifweg</b>	2 645	2 273	372	14,1	1 068	-	53,2	21
8050 Cochlaeusweg, Fraunhoferstr.	1 008	884	124	12,3	335	-	44,4	8
8051 Meisenbachstr., Senefelderstr.	766	643	123	16,1	323	-	56,8	9
8052 Schleifweg	871	746	125	14,4	410	-	60,1	4
<b>81 Schoppershof</b>	5 325	4 841	484	9,1	2 022	1	46,2	46
8150 Willibaldstr., Längenstr.	1 093	941	152	13,9	453	-	54,1	10
8151 Leipziger Platz, Carl-von-Linde-Str.	1 089	1 013	76	7,0	434	-	46,2	8
8152 Kasseler Str., Culmer Str.	1 112	979	133	12,0	520	-	57,6	10
8153 Coburger Str., Weimarer Str.	963	929	34	3,5	296	-	33,9	11
8154 Sonneberger Str., Chemnitzer Str.	1 068	979	89	8,3	319	1	37,4	7
<b>82 Schafhof</b>	1 432	1 254	178	12,4	516	3	47,1	20
8250 Bessemerstr., Klingenhofstr.	711	613	98	13,8	273	1	50,8	6
8251 Nordostpark, Schafhofstr.	392	361	31	7,9	117	1	36,8	7
8252 Stadenstr.	329	280	49	14,9	126	1	51,5	7
<b>83 Marienberg</b>	3 246	2 767	479	14,8	1 662	4	64,5	23
8350 Kilianstr., Georg-Buchner-Str.	1 052	895	157	14,9	523	-	63,3	11
8351 Marienbergstr., Herrnhüttestr.	1 182	1 006	176	14,9	596	4	63,6	11
8352 Christian-Wildner-Str., Flataustr.	1 012	866	146	14,4	543	-	66,8	1
<b>84 Ziegelstein</b>	4 400	3 870	530	12,0	2 228	6	61,5	40
8450 Jungermannstr., Carl-Schurz-Str.	871	784	87	10,0	403	-	55,4	7
8451 Hasensprung, Am Bauernwald	895	793	102	11,4	464	-	62,2	8
8452 Hiltpoltsteiner Str., Ermreuther Str.	884	772	112	12,7	473	3	64,7	8
8453 Hofer Str., Bierweg	857	755	102	11,9	447	1	62,9	11
8454 Neuwieder Str., Bierweg	893	766	127	14,2	441	2	62,1	6
<b>85 Mooshof</b>	1 325	1 167	158	11,9	564	1	53,3	9
8550 Flughafenstr., Rathsbargstr.	645	557	88	13,6	301	1	58,9	4
8551 Ernst-Heinkel-Weg, Gustav-Weißkopf-Weg	680	610	70	10,3	263	-	48,0	5
<b>86 Buchenbühl</b>	1 929	1 704	225	11,7	1 132	-	69,3	23
8650 Ehrenbürgweg, Zum Felsenkeller	966	860	106	11,0	577	-	69,7	13
8651 Am Schwedenbrunnen, Fuchsweg	963	844	119	12,4	555	-	68,9	10
<b>90 St. Jobst</b>	6 905	5 871	1 034	15,0	2 667	3	52,2	46
9050 Steinplattenweg, Bülowstr.	952	786	166	17,4	463	-	64,5	8
9051 Oedenberger Str., Bismarckstr.	971	829	142	14,6	444	-	59,0	4
9052 Regiomontanusweg, Tauroggenstr.	869	727	142	16,3	299	-	49,3	7
9053 Schleiermacherstr., Witzlebenstr.	785	668	117	14,9	253	1	45,7	5
9054 Europaplatz, Johann-Soergel-Weg	1 302	1 113	189	14,5	436	-	46,7	8
9055 Jobster Str., Seewiesenweg	1 008	863	145	14,4	404	-	53,2	9
9056 Dr.-Carlo-Schmid-Str.	1 018	885	133	13,1	368	2	47,8	5
<b>91 Erlenstegen</b>	3 164	2 591	573	18,1	1 553	4	65,4	23
9150 Volbehrstr., Ganghoferstr.	1 147	971	176	15,3	548	1	61,6	10
9151 Esperantostr., Grimmstr.	996	821	175	17,6	488	-	65,0	3
9152 Günthersbühler Str., Erlenstegenstr.	1 021	799	222	21,7	517	3	70,1	10
<b>92 Mögeldorf</b>	3 830	3 358	472	12,3	1 765	9	57,1	31
9250 Ostendstr., Thusneldastr.	818	748	70	8,6	321	-	47,0	6
9251 Billrothstr., Ebenreuther Str.	1 149	1 042	107	9,3	592	3	59,7	5
9252 Ebenseeestr., Föhrenstr.	892	754	138	15,5	412	3	59,9	9
9253 Semmelweisstr., Bürgweg	971	814	157	16,2	440	3	59,7	11
<b>93 Schmausenbuckstraße</b>	3 794	3 069	725	19,1	1 955	8	68,7	22
9350 Leinburger Str., Böcklerstr.	1 005	798	207	20,6	510	1	69,4	2
9351 Dientzenhoferstr., Bothmerstr.	899	711	188	20,9	444	2	68,2	5
9352 Fliederweg, Fasanenweg	916	715	201	21,9	453	1	69,3	6
9353 Drosselweg, Schwanenweg	974	845	129	13,2	548	4	67,9	9
<b>94 Laufamholz</b>	6 016	5 131	885	14,7	3 168	14	65,8	50
9450 Unterbürg, Ölsbacher Weg	868	731	137	15,8	469	-	68,4	5
9451 Rehhofstr., Auerbacher Str.	1 274	1 064	210	16,5	680	-	68,4	10
9452 Artelshofer Str., Hirschbacher Str.	1 051	918	133	12,7	515	5	60,0	10
9453 Laufamholzstr., Am Doktorsfeld	992	857	135	13,6	528	6	65,0	6
9454 Hohensteiner Str., Osternoher Str.	811	691	120	14,8	430	1	66,4	6
9455 Henfenfelder Str., Ibsenstr.	1 020	870	150	14,7	546	2	66,7	13
<b>95 Zerzabelshof</b>	6 545	5 759	786	12,0	3 462	37	63,3	93
9550 Bingstr., Am Tiergarten	930	838	92	9,9	577	1	70,9	35
9551 Kritzstr., Fallrohrstr.	904	813	91	10,1	436	2	57,2	8
9552 Beim Grönacker, Kachletstr.	1 033	907	126	12,2	554	-	64,7	14
9553 Aussiger Platz, Heimgartenweg	955	830	125	13,1	413	-	55,2	8
9554 Urbanstr., Rohrmattenstr.	878	766	112	12,8	457	-	63,7	8
9555 Valznerweiherstr., Schedelstr.	968	843	125	12,9	525	-	66,0	5
9556 Viatistr., Regensburger Str.	877	762	115	13,1	500	34	65,1	15

## noch: Ergebnisse der Stadtratswahl 2008 - Nordöstliche und Östliche Außenstadt

Statistische Bezirke und Stimmbezirke	gültige Stimmzettel							gültige Stimmen
	insgesamt	unverändert		kumuliert verändert		panaschiert verändert		
	Zahl	Zahl	%	Zahl	%	Zahl	%	
	9	10	11	12	13	14	15	
<b>80 Schleifweg</b>	1 047	661	63,1	170	16,2	216	20,6	69 426
8050 Cochlaeusweg, Fraunhoferstr.	327	214	65,4	43	13,1	70	21,4	21 663
8051 Meisenbachstr., Senefelderstr.	314	184	58,6	71	22,6	59	18,8	20 572
8052 Schleifweg	406	263	64,8	56	13,8	87	21,4	27 191
<b>81 Schoppershof</b>	1 976	1 157	58,6	482	24,4	337	17,1	128 046
8150 Willibaldstr., Längenstr.	443	255	57,6	126	28,4	62	14,0	28 064
8151 Leipziger Platz, Carl-von-Linde-Str.	426	262	61,5	97	22,8	67	15,7	27 600
8152 Kasseler Str., Culmer Str.	510	307	60,2	88	17,3	115	22,5	33 843
8153 Coburger Str., Weimarer Str.	285	150	52,6	83	29,1	52	18,2	17 639
8154 Sonneberger Str., Chemnitz Str.	312	183	58,7	88	28,2	41	13,1	20 900
<b>82 Schafhof</b>	496	333	67,1	106	21,4	57	11,5	32 582
8250 Bessemerstr., Klingenhofstr.	267	177	66,3	56	21,0	34	12,7	17 945
8251 Nordostpark, Schafhofstr.	110	62	56,4	37	33,6	11	10,0	6 842
8252 Stadenstr.	119	94	79,0	13	10,9	12	10,1	7 795
<b>83 Marienberg</b>	1 639	867	52,9	359	21,9	413	25,2	108 268
8350 Kilianstr., Georg-Buchner-Str.	512	264	51,6	113	22,1	135	26,4	33 941
8351 Marienbergstr., Herrnhüttestr.	585	301	51,5	113	19,3	171	29,2	38 629
8352 Christian-Wildner-Str., Flataustr.	542	302	55,7	133	24,5	107	19,7	35 698
<b>84 Ziegelstein</b>	2 188	1 255	57,4	516	23,6	417	19,1	144 625
8450 Jungermannstr., Carl-Schurz-Str.	396	222	56,1	110	27,8	64	16,2	25 675
8451 Hasensprung, Am Bauernwald	456	267	58,6	93	20,4	96	21,1	30 233
8452 Hiltpoltsteiner Str., Ermreuther Str.	465	265	57,0	118	25,4	82	17,6	30 956
8453 Hofer Str., Bierweg	436	286	65,6	69	15,8	81	18,6	29 076
8454 Neuwieder Str., Bierweg	435	215	49,4	126	29,0	94	21,6	28 685
<b>85 Mooshof</b>	555	360	64,9	113	20,4	82	14,8	36 712
8550 Flughafenstr., Rathsbergstr.	297	178	59,9	65	21,9	54	18,2	19 763
8551 Ernst-Heinkel-Weg, Gustav-Weißkopf-Weg	258	182	70,5	48	18,6	28	10,9	16 949
<b>86 Buchenbühl</b>	1 109	658	59,3	245	22,1	206	18,6	72 972
8650 Ehrenbürgweg, Zum Felsenkeller	564	359	63,7	99	17,6	106	18,8	36 904
8651 Am Schwedenbrunnen, Fuchsweg	545	299	54,9	146	26,8	100	18,3	36 068
<b>90 St. Jobst</b>	2 621	1 592	60,7	544	20,8	485	18,5	175 283
9050 Steinplattenweg, Bülowstr.	455	273	60,0	95	20,9	87	19,1	30 144
9051 Oedenberger Str., Bismarckstr.	440	270	61,4	86	19,5	84	19,1	29 404
9052 Regiomontanusweg, Tauroggenstr.	292	187	64,0	63	21,6	42	14,4	19 736
9053 Schleiermacherstr., Witzlebenstr.	248	142	57,3	62	25,0	44	17,7	16 531
9054 Europaplatz, Johann-Soergel-Weg	428	257	60,0	87	20,3	84	19,6	28 635
9055 Jobster Str., Seewiesenweg	395	243	61,5	87	22,0	65	16,5	26 348
9056 Dr.-Carlo-Schmid-Str.	363	220	60,6	64	17,6	79	21,8	24 485
<b>91 Erlenstegen</b>	1 530	893	58,4	358	23,4	279	18,2	101 378
9150 Volbehrstr., Ganghoferstr.	538	345	64,1	109	20,3	84	15,6	35 860
9151 Esperantostr., Grimmstr.	485	272	56,1	117	24,1	96	19,8	32 056
9152 Günthersbühler Str., Erlenstegenstr.	507	276	54,4	132	26,0	99	19,5	33 462
<b>92 Mögeldorf</b>	1 734	954	55,0	409	23,6	371	21,4	114 503
9250 Ostendstr., Thusneldastr.	315	178	56,5	80	25,4	57	18,1	20 611
9251 Billrothstr., Ebenreuther Str.	587	301	51,3	159	27,1	127	21,6	38 867
9252 Ebenseestr., Föhrenstr.	403	226	56,1	72	17,9	105	26,1	27 061
9253 Semmelweisstr., Bürgweg	429	249	58,0	98	22,8	82	19,1	27 964
<b>93 Schmausenbuckstraße</b>	1 933	980	50,7	545	28,2	408	21,1	128 167
9350 Leinburger Str., Böcklerstr.	508	262	51,6	141	27,8	105	20,7	33 208
9351 Dientzenhoferstr., Bothmerstr.	439	217	49,4	108	24,6	114	26,0	28 871
9352 Fliederweg, Fasanenweg	447	226	50,6	138	30,9	83	18,6	29 892
9353 Drosselweg, Schwanenweg	539	275	51,0	158	29,3	106	19,7	36 196
<b>94 Laufamholz</b>	3 118	1 550	49,7	789	25,3	779	25,0	204 666
9450 Unterbürg, Ölsbacher Weg	464	235	50,6	135	29,1	94	20,3	30 179
9451 Rehhofstr., Auerbacher Str.	670	293	43,7	160	23,9	217	32,4	44 386
9452 Artelshofer Str., Hirschbacher Str.	505	254	50,3	138	27,3	113	22,4	32 941
9453 Laufamholzstr., Am Doktorsfeld	522	279	53,4	122	23,4	121	23,2	33 891
9454 Hohensteiner Str., Osternoher Str.	424	193	45,5	123	29,0	108	25,5	28 105
9455 Henfenfelder Str., Ibsenstr.	533	296	55,5	111	20,8	126	23,6	35 164
<b>95 Zerzabelshof</b>	3 369	1 914	56,8	833	24,7	622	18,5	224 385
9550 Bingstr., Am Tiergarten	542	327	60,3	172	31,7	43	7,9	35 518
9551 Kritzstr., Fallrohrstr.	428	247	57,7	97	22,7	84	19,6	28 584
9552 Beim Grönacker, Kachletstr.	540	303	56,1	146	27,0	91	16,9	36 098
9553 Aussiger Platz, Heimgartenweg	405	222	54,8	102	25,2	81	20,0	27 070
9554 Urbanstr., Rohrmattenstr.	449	279	62,1	94	20,9	76	16,9	29 897
9555 Valznerweiherstr., Schedelstr.	520	275	52,9	113	21,7	132	25,4	34 890
9556 Viatistr., Regensburger Str.	485	261	53,8	109	22,5	115	23,7	32 328

# noch: Ergebnisse der Stadtratswahl 2008 - Nordöstliche und Östliche Außenstadt

Statistische Bezirke und Stimmbezirke	von den gültigen Stimmen entfielen auf ...									
	CSU		SPD		GRÜNE		Bürgerinitiative Ausländerstopp		FDP	
	Zahl	%	Zahl	%	Zahl	%	Zahl	%	Zahl	%
	17	18	19	20	21	22	23	24	25	26
<b>80 Schleifweg</b>	18 839	27,1	29 032	41,8	8 096	11,7	2 629	3,8	2 235	3,2
8050 Cochlaeusweg, Fraunhoferstr.	4 457	20,6	10 436	48,2	2 882	13,3	625	2,9	897	4,1
8051 Meisenbachstr., Senefelderstr.	6 647	32,3	8 138	39,6	2 229	10,8	647	3,1	755	3,7
8052 Schleifweg	7 735	28,4	10 458	38,5	2 985	11,0	1 357	5,0	583	2,1
<b>81 Schoppershof</b>	37 816	29,5	58 335	45,6	8 315	6,5	4 195	3,3	3 822	3,0
8150 Willibaldstr., Längenstr.	10 009	35,7	12 470	44,4	1 430	5,1	1 131	4,0	689	2,5
8151 Leipziger Platz, Carl-von-Linde-Str.	6 813	24,7	14 330	51,9	1 299	4,7	1 007	3,6	637	2,3
8152 Kasseler Str., Culmer Str.	11 265	33,3	13 572	40,1	3 416	10,1	560	1,7	1 580	4,7
8153 Coburger Str., Weimarer Str.	4 138	23,5	8 125	46,1	1 159	6,6	1 006	5,7	557	3,2
8154 Sonneberger Str., Chemnitzer Str.	5 591	26,8	9 838	47,1	1 011	4,8	491	2,3	359	1,7
<b>82 Schafhof</b>	11 201	34,4	14 520	44,6	1 284	3,9	1 045	3,2	759	2,3
8250 Bessemerstr., Klingenhofstr.	4 942	27,5	8 503	47,4	1 093	6,1	450	2,5	596	3,3
8251 Nordostpark, Schafhofstr.	1 452	21,2	3 695	54,0	34	0,5	518	7,6	141	2,1
8252 Stadenstr.	4 807	61,7	2 322	29,8	157	2,0	77	1,0	22	0,3
<b>83 Marienberg</b>	37 123	34,3	41 306	38,2	14 148	13,1	2 355	2,2	3 651	3,4
8350 Kilianstr., Georg-Buchner-Str.	13 800	40,7	11 684	34,4	3 337	9,8	777	2,3	886	2,6
8351 Marienbergstr., Herrnhüttestr.	10 494	27,2	16 143	41,8	6 673	17,3	876	2,3	1 155	3,0
8352 Christian-Wildner-Str., Flataustr.	12 829	35,9	13 479	37,8	4 138	11,6	702	2,0	1 610	4,5
<b>84 Ziegelstein</b>	40 973	28,3	62 180	43,0	15 855	11,0	5 169	3,6	3 646	2,5
8450 Jungermannstr., Carl-Schurz-Str.	6 078	23,7	11 862	46,2	2 841	11,1	1 136	4,4	878	3,4
8451 Hasensprung, Am Bauernwald	7 517	24,9	13 117	43,4	4 031	13,3	865	2,9	475	1,6
8452 Hiltpoltsteiner Str., Ermreuther Str.	7 215	23,3	15 891	51,3	2 761	8,9	1 294	4,2	560	1,8
8453 Hofer Str., Bierweg	10 914	37,5	9 308	32,0	3 553	12,2	884	3,0	1 029	3,5
8454 Neuwieder Str., Bierweg	9 249	32,2	12 002	41,8	2 669	9,3	990	3,5	704	2,5
<b>85 Mooshof</b>	11 351	30,9	15 876	43,2	3 250	8,9	1 736	4,7	805	2,2
8550 Flughafenstr., Rathsbergstr.	6 483	32,8	8 216	41,6	2 255	11,4	746	3,8	486	2,5
8551 Ernst-Heinkel-Weg, Gustav-Weißkopf-Weg	4 868	28,7	7 660	45,2	995	5,9	990	5,8	319	1,9
<b>86 Buchenbühl</b>	16 328	22,4	28 292	38,8	12 177	16,7	2 965	4,1	1 915	2,6
8650 Ehrenbürgweg, Zum Felsenkeller	7 656	20,7	13 225	35,8	7 321	19,8	1 602	4,3	984	2,7
8651 Am Schwedenbrunnen, Fuchsweg	8 672	24,0	15 067	41,8	4 856	13,5	1 363	3,8	931	2,6
<b>90 St. Jobst</b>	54 724	31,2	73 504	41,9	18 432	10,5	4 470	2,6	8 537	4,9
9050 Steinplattenweg, Bülowstr.	12 492	41,4	8 539	28,3	4 355	14,4	553	1,8	1 783	5,9
9051 Oedenberger Str., Bismarckstr.	9 896	33,7	10 215	34,7	3 591	12,2	1 067	3,6	1 495	5,1
9052 Regiomontanusweg, Tauroggenstr.	6 155	31,2	9 371	47,5	1 873	9,5	70	0,4	583	3,0
9053 Schleiermacherstr., Witzlebenstr.	3 475	21,0	8 809	53,3	1 368	8,3	624	3,8	615	3,7
9054 Europaplatz, Johann-Soergel-Weg	6 817	23,8	14 439	50,4	2 617	9,1	646	2,3	1 618	5,7
9055 Jobster Str., Seewiesenweg	8 598	32,6	11 103	42,1	1 979	7,5	1 073	4,1	1 238	4,7
9056 Dr.-Carlo-Schmid-Str.	7 291	29,8	11 028	45,0	2 649	10,8	437	1,8	1 205	4,9
<b>91 Erlenstegen</b>	47 629	47,0	31 212	30,8	9 609	9,5	1 022	1,0	6 240	6,2
9150 Volbehrstr., Ganghoferstr.	13 747	38,3	13 419	37,4	3 665	10,2	753	2,1	2 018	5,6
9151 Esperantostr., Grimmstr.	16 359	51,0	8 618	26,9	3 327	10,4	47	0,1	2 016	6,3
9152 Günthersbühler Str., Erlenstegenstr.	17 523	52,4	9 175	27,4	2 617	7,8	222	0,7	2 206	6,6
<b>92 Mögeldorf</b>	40 926	35,7	47 308	41,3	9 338	8,2	1 589	1,4	5 604	4,9
9250 Ostendstr., Thusneldastr.	7 757	37,6	8 626	41,9	933	4,5	409	2,0	973	4,7
9251 Billrothstr., Ebenreuther Str.	14 659	37,7	15 284	39,3	3 636	9,4	375	1,0	2 283	5,9
9252 Ebenseestr., Föhrenstr.	9 772	36,1	10 311	38,1	2 233	8,3	550	2,0	1 539	5,7
9253 Semmelweisstr., Bürgweg	8 738	31,2	13 087	46,8	2 536	9,1	255	0,9	809	2,9
<b>93 Schmausenbuckstraße</b>	54 974	42,9	43 069	33,6	10 599	8,3	2 310	1,8	7 598	5,9
9350 Leinburger Str., Böcklerstr.	13 917	41,9	11 350	34,2	2 849	8,6	974	2,9	1 396	4,2
9351 Dientzenhoferstr., Bothmerstr.	12 569	43,5	8 445	29,3	2 515	8,7	461	1,6	2 501	8,7
9352 Fliederweg, Fasanenweg	13 787	46,1	9 215	30,8	2 924	9,8	503	1,7	1 834	6,1
9353 Drosselweg, Schwänenweg	14 701	40,6	14 059	38,8	2 311	6,4	372	1,0	1 867	5,2
<b>94 Laufamholz</b>	77 680	38,0	73 371	35,8	16 137	7,9	4 938	2,4	9 618	4,7
9450 Unterbürg, Ölsbacher Weg	12 267	40,6	12 609	41,8	1 601	5,3	621	2,1	1 060	3,5
9451 Aehhofstr., Auerbacher Str.	15 438	34,8	15 563	35,1	4 125	9,3	812	1,8	1 898	4,3
9452 Artelshofer Str., Hirschbacher Str.	11 289	34,3	12 630	38,3	2 491	7,6	965	2,9	1 898	5,8
9453 Laufamholzstr., Am Doktorsfeld	14 609	43,1	11 192	33,0	2 673	7,9	683	2,0	1 695	5,0
9454 Hohensteiner Str., Osternoher Str.	10 675	38,0	8 759	31,2	2 462	8,8	1 214	4,3	1 053	3,7
9455 Henfenfelder Str., Ibsenstr.	13 402	38,1	12 618	35,9	2 785	7,9	643	1,8	2 014	5,7
<b>95 Zerzabelshof</b>	71 230	31,7	104 960	46,8	14 947	6,7	4 777	2,1	5 907	2,6
9550 Bingstr., Am Tiergarten	15 402	43,4	16 226	45,7	842	2,4	302	0,9	1 158	3,3
9551 Kritzstr., Fallrohrstr.	5 902	20,6	15 007	52,5	1 911	6,7	944	3,3	453	1,6
9552 Beim Grönacker, Kachletstr.	13 007	36,0	15 947	44,2	2 023	5,6	878	2,4	662	1,8
9553 Aussiger Platz, Heimgartenweg	5 978	22,1	15 048	55,6	1 225	4,5	1 124	4,2	670	2,5
9554 Urbanstr., Rohrmattenstr.	8 599	28,8	14 671	49,1	2 095	7,0	386	1,3	1 257	4,2
9555 Valznerweiherstr., Schedelstr.	11 815	33,9	14 080	40,4	3 684	10,6	641	1,8	1 157	3,3
9556 Viatistr., Regensburger Str.	10 527	32,6	13 981	43,2	3 167	9,8	502	1,6	550	1,7

# noch: Ergebnisse der Stadtratswahl 2008 - Nordöstliche und Östliche Außenstadt

Statistische Bezirke und Stimmbezirke	von den gültigen Stimmen entfielen auf ...									
	Die Guten		REP		LINKE LISTE Nürnberg		Nürnberger Bürgerliste - Freie Wähler e.V.		ödp	
	Zahl	%	Zahl	%	Zahl	%	Zahl	%	Zahl	%
	27	28	29	30	31	32	33	34	35	36
<b>80 Schleifweg</b>	2 706	3,9	378	0,5	3 382	4,9	1 183	1,7	946	1,4
8050 Cochlaeusweg, Fraunhoferstr.	736	3,4	169	0,8	931	4,3	202	0,9	328	1,5
8051 Meisenbachstr., Senefelderstr.	698	3,4	116	0,6	860	4,2	155	0,8	327	1,6
8052 Schleifweg	1 272	4,7	93	0,3	1 591	5,9	826	3,0	291	1,1
<b>81 Schoppershof</b>	3 499	2,7	1 169	0,9	7 940	6,2	1 703	1,3	1 252	1,0
8150 Willibaldstr., Längenstr.	450	1,6	251	0,9	972	3,5	428	1,5	234	0,8
8151 Leipziger Platz, Carl-von-Linde-Str.	620	2,2	414	1,5	2 165	7,8	258	0,9	57	0,2
8152 Kasseler Str., Culmer Str.	1 256	3,7	107	0,3	1 023	3,0	323	1,0	741	2,2
8153 Coburger Str., Weimarer Str.	565	3,2	245	1,4	1 292	7,3	442	2,5	110	0,6
8154 Sonneberger Str., Chemnitzer Str.	608	2,9	152	0,7	2 488	11,9	252	1,2	110	0,5
<b>82 Schafhof</b>	297	0,9	161	0,5	2 646	8,1	350	1,1	319	1,0
8250 Bessemerstr., Klingenhofstr.	32	0,2	161	0,9	1 955	10,9	177	1,0	36	0,2
8251 Nordostpark, Schafhofstr.	186	2,7	-	-	597	8,7	79	1,2	140	2,0
8252 Stadenstr.	79	1,0	-	-	94	1,2	94	1,2	143	1,8
<b>83 Marienberg</b>	1 996	1,8	608	0,6	3 335	3,1	1 918	1,8	1 828	1,7
8350 Kilianstr., Georg-Buchner-Str.	391	1,2	148	0,4	1 020	3,0	1 273	3,8	625	1,8
8351 Marienbergstr., Herrnhüttestr.	962	2,5	289	0,7	1 284	3,3	408	1,1	345	0,9
8352 Christian-Wildner-Str., Flataustr.	643	1,8	171	0,5	1 031	2,9	237	0,7	858	2,4
<b>84 Ziegelstein</b>	4 217	2,9	1 303	0,9	6 842	4,7	2 310	1,6	2 130	1,5
8450 Jungermannstr., Carl-Schurz-Str.	581	2,3	461	1,8	1 100	4,3	379	1,5	359	1,4
8451 Hasensprung, Am Bauernwald	997	3,3	311	1,0	2 234	7,4	272	0,9	414	1,4
8452 Hiltpoltsteiner Str., Ermreuther Str.	862	2,8	94	0,3	1 334	4,3	508	1,6	437	1,4
8453 Hofer Str., Bierweg	970	3,3	79	0,3	1 158	4,0	566	1,9	615	2,1
8454 Neuwieder Str., Bierweg	807	2,8	358	1,2	1 016	3,5	585	2,0	305	1,1
<b>85 Mooshof</b>	565	1,5	307	0,8	1 601	4,4	688	1,9	533	1,5
8550 Flughafenstr., Rathsbergstr.	294	1,5	151	0,8	540	2,7	168	0,9	424	2,1
8551 Ernst-Heinkel-Weg, Gustav-Weißkopf-Weg	271	1,6	156	0,9	1 061	6,3	520	3,1	109	0,6
<b>86 Buchenbühl</b>	5 036	6,9	769	1,1	3 630	5,0	582	0,8	1 278	1,8
8650 Ehrenbürgweg, Zum Felsenkeller	2 838	7,7	613	1,7	1 547	4,2	393	1,1	725	2,0
8651 Am Schwedenbrunnen, Fuchsweg	2 198	6,1	156	0,4	2 083	5,8	189	0,5	553	1,5
<b>90 St. Jobst</b>	3 564	2,0	1 069	0,6	6 612	3,8	2 213	1,3	2 158	1,2
9050 Steinplattenweg, Bülowstr.	540	1,8	88	0,3	1 093	3,6	230	0,8	471	1,6
9051 Oedenberger Str., Bismarckstr.	844	2,9	149	0,5	1 014	3,4	458	1,6	675	2,3
9052 Regiomontanusweg, Tauroggenstr.	154	0,8	155	0,8	1 273	6,5	83	0,4	19	0,1
9053 Schleiermacherstr., Witzlebenstr.	170	1,0	146	0,9	625	3,8	516	3,1	183	1,1
9054 Europaplatz, Johann-Soergel-Weg	776	2,7	214	0,7	618	2,2	470	1,6	420	1,5
9055 Jobster Str., Seewiesenweg	736	2,8	282	1,1	890	3,4	237	0,9	212	0,8
9056 Dr.-Carlo-Schmid-Str.	344	1,4	35	0,1	1 099	4,5	219	0,9	178	0,7
<b>91 Erlenstegen</b>	1 075	1,1	379	0,4	1 759	1,7	1 297	1,3	1 156	1,1
9150 Volbehrstr., Ganghoferstr.	574	1,6	145	0,4	589	1,6	346	1,0	604	1,7
9151 Esperantostr., Grimmstr.	305	1,0	79	0,2	376	1,2	612	1,9	317	1,0
9152 Günthersbühler Str., Erlenstegenstr.	196	0,6	155	0,5	794	2,4	339	1,0	235	0,7
<b>92 Mögeldorf</b>	2 021	1,8	1 006	0,9	4 263	3,7	1 421	1,2	1 027	0,9
9250 Ostendstr., Thusneldastr.	513	2,5	240	1,2	907	4,4	223	1,1	30	0,1
9251 Billrothstr., Ebenreuther Str.	138	0,4	295	0,8	1 145	2,9	554	1,4	498	1,3
9252 Ebenseestr., Föhrenstr.	1 104	4,1	232	0,9	673	2,5	293	1,1	354	1,3
9253 Semmelweisstr., Bürgweg	266	1,0	239	0,9	1 538	5,5	351	1,3	145	0,5
<b>93 Schmausenbuckstraße</b>	2 063	1,6	978	0,8	3 734	2,9	2 030	1,6	812	0,6
9350 Leinburger Str., Böcklerstr.	743	2,2	259	0,8	1 115	3,4	435	1,3	170	0,5
9351 Dientzenhoferstr., Bothmerstr.	838	2,9	219	0,8	705	2,4	506	1,8	112	0,4
9352 Fliederweg, Fasanenweg	182	0,6	211	0,7	644	2,2	381	1,3	211	0,7
9353 Drosselweg, Schwanenweg	300	0,8	289	0,8	1 270	3,5	708	2,0	319	0,9
<b>94 Laufamholz</b>	4 492	2,2	1 728	0,8	6 469	3,2	8 017	3,9	2 216	1,1
9450 Unterbürg, Ölsbacher Weg	453	1,5	261	0,9	717	2,4	475	1,6	115	0,4
9451 Rehhofstr., Auerbacher Str.	1 115	2,5	172	0,4	892	2,0	3 071	6,9	1 300	2,9
9452 Artelshofer Str., Hirschbacher Str.	874	2,7	289	0,9	1 282	3,9	1 018	3,1	205	0,6
9453 Laufamholzstr., Am Doktorsfeld	675	2,0	189	0,6	1 143	3,4	909	2,7	123	0,4
9454 Hohensteiner Str., Osternoher Str.	651	2,3	446	1,6	1 191	4,2	1 454	5,2	200	0,7
9455 Henfenfelder Str., Ibsenstr.	724	2,1	371	1,1	1 244	3,5	1 090	3,1	273	0,8
<b>95 Zerzabelshof</b>	6 091	2,7	2 279	1,0	8 327	3,7	2 673	1,2	3 194	1,4
9550 Bingstr., Am Tiergarten	137	0,4	353	1,0	663	1,9	294	0,8	141	0,4
9551 Kritzstr., Fallrohrstr.	1 463	5,1	426	1,5	1 446	5,1	522	1,8	510	1,8
9552 Beim Grönacker, Kachletstr.	701	1,9	496	1,4	1 327	3,7	548	1,5	509	1,4
9553 Aussiger Platz, Heimgartenweg	599	2,2	399	1,5	1 321	4,9	320	1,2	386	1,4
9554 Urbanstr., Rohrmattenstr.	651	2,2	176	0,6	1 192	4,0	365	1,2	505	1,7
9555 Valznerweiherstr., Schedelstr.	1 335	3,8	289	0,8	1 220	3,5	194	0,6	475	1,4
9556 Viatisstr., Regensburger Str.	1 205	3,7	140	0,4	1 158	3,6	430	1,3	668	2,1

**Tab. 2.8: Ergebnisse der Stadtratswahl 2008 - Östliche Außenstadt und Briefwahl**

Statistische Bezirke und Stimmbezirke	Stimmberechtigte				Wählerinnen und Wähler		Wahlbe- teiligung 2)	ungültige Stimmzettel
	insgesamt	davon			insgesamt	dar. mit WS		
		ohne WS	mit WS					
	Zahl	Zahl	Zahl	%	Zahl	Zahl	%	Zahl
1	2	3	4	5	6	7	8	
<b>96 Fischbach</b>	3 971	3 543	428	10,8	1 971	5	59,3	23
9650 Flachsroststr., Aufragen	1 063	917	146	13,7	606	1	69,4	4
9651 Am Bauernfeld, Nestroyst.	999	884	115	11,5	449	4	55,0	8
9652 Regensburger Str., Puschkinstr.	956	892	64	6,7	472	-	55,5	4
9653 Fischbacher Hauptstr., Birnthon	953	850	103	10,8	444	-	56,4	7
<b>97 Brunn</b>	666	594	72	10,8	379	2	66,4	5
9750 Brunn, Netzstall	666	594	72	10,8	379	2	66,4	5
Briefwahl 9901	-	-	-	-	485	485	-	13
Briefwahl 9902	-	-	-	-	413	413	-	3
Briefwahl 9903	-	-	-	-	436	436	-	10
Briefwahl 9904	-	-	-	-	429	429	-	7
Briefwahl 9905	-	-	-	-	619	619	-	10
Briefwahl 9906	-	-	-	-	482	482	-	8
Briefwahl 9907	-	-	-	-	487	487	-	2
Briefwahl 9908	-	-	-	-	427	427	-	16
Briefwahl 9909	-	-	-	-	449	449	-	4
Briefwahl 9910	-	-	-	-	580	580	-	7
Briefwahl 9911	-	-	-	-	434	434	-	8
Briefwahl 9912	-	-	-	-	543	543	-	8
Briefwahl 9913	-	-	-	-	458	458	-	13
Briefwahl 9914	-	-	-	-	506	506	-	16
Briefwahl 9915	-	-	-	-	525	525	-	14
Briefwahl 9916	-	-	-	-	445	445	-	12
Briefwahl 9917	-	-	-	-	537	537	-	8
Briefwahl 9918	-	-	-	-	398	398	-	9
Briefwahl 9919	-	-	-	-	461	461	-	31
Briefwahl 9920	-	-	-	-	500	500	-	9
Briefwahl 9921	-	-	-	-	521	521	-	6
Briefwahl 9922	-	-	-	-	430	430	-	7
Briefwahl 9923	-	-	-	-	600	600	-	12
Briefwahl 9924	-	-	-	-	616	616	-	4
Briefwahl 9925	-	-	-	-	545	545	-	7
Briefwahl 9926	-	-	-	-	500	500	-	6
Briefwahl 9927	-	-	-	-	520	520	-	9
Briefwahl 9928	-	-	-	-	608	608	-	14
Briefwahl 9929	-	-	-	-	560	560	-	4
Briefwahl 9930	-	-	-	-	547	547	-	5
Briefwahl 9931	-	-	-	-	467	467	-	10
Briefwahl 9932	-	-	-	-	535	535	-	6
Briefwahl 9933	-	-	-	-	725	725	-	15
Briefwahl 9934	-	-	-	-	547	547	-	3
Briefwahl 9935	-	-	-	-	602	602	-	5
Briefwahl 9936	-	-	-	-	549	549	-	7
Briefwahl 9937	-	-	-	-	538	538	-	10
Briefwahl 9938	-	-	-	-	539	539	-	12
Briefwahl 9939	-	-	-	-	686	686	-	14
Briefwahl 9940	-	-	-	-	528	528	-	8
Briefwahl 9941	-	-	-	-	680	680	-	8
Briefwahl 9942	-	-	-	-	462	462	-	5
Briefwahl 9943	-	-	-	-	428	428	-	5
Briefwahl 9944	-	-	-	-	421	421	-	17
Briefwahl 9945	-	-	-	-	499	499	-	8
Briefwahl 9946	-	-	-	-	585	585	-	9
Briefwahl 9947	-	-	-	-	480	480	-	10
Briefwahl 9948	-	-	-	-	459	459	-	15
Briefwahl 9949	-	-	-	-	530	530	-	25
Briefwahl 9950	-	-	-	-	510	510	-	10
Briefwahl 9951	-	-	-	-	514	514	-	8
Briefwahl 9952	-	-	-	-	658	658	-	25
Briefwahl 9953	-	-	-	-	491	491	-	21
Briefwahl 9954	-	-	-	-	489	489	-	19
Briefwahl 9955	-	-	-	-	552	552	-	3
Briefwahl 9956	-	-	-	-	693	693	-	17
Briefwahl 9957	-	-	-	-	647	647	-	11
Briefwahl 9958	-	-	-	-	524	524	-	9
Briefwahl 9959	-	-	-	-	588	588	-	8
Briefwahl 9960	-	-	-	-	516	516	-	5
Briefwahl 9961	-	-	-	-	572	572	-	37
Briefwahl 9962	-	-	-	-	634	634	-	16
Briefwahl 9963	-	-	-	-	556	556	-	18
Briefwahl 9964	-	-	-	-	460	460	-	3
Briefwahl 9965	-	-	-	-	563	563	-	8
<b>Urnenwahl</b>	368 110	329 941	38 169	10,4	150 120	431	50,1	3 540
<b>Briefwahl</b>	-	-	-	-	34 288	34 288	-	692
<b>Stadt Nürnberg</b>	368 110	329 941	38 169	10,4	184 408	34 719	50,1	4 232

# noch: Ergebnisse der Stadtratswahl 2008 - Östliche Außenstadt und Briefwahl

Statistische Bezirke und Stimmbezirke	gültige Stimmzettel							gültige Stimmen
	insgesamt	unverändert		kumuliert verändert		panaschiert verändert		
	Zahl	Zahl	%	Zahl	%	Zahl	%	Zahl
	9	10	11	12	13	14	15	16
<b>96 Fischbach</b>	1 948	1 088	55,9	454	23,3	406	20,8	127 079
9650 Flachsroststr., Augraben	602	371	61,6	106	17,6	125	20,8	40 130
9651 Am Bauernfeld, Nestroystr.	441	258	58,5	96	21,8	87	19,7	28 889
9652 Regensburger Str., Puschkinstr.	468	261	55,8	118	25,2	89	19,0	30 817
9653 Fischbacher Hauptstr., Birnthon	437	198	45,3	134	30,7	105	24,0	27 243
<b>97 Brunn</b>	374	272	72,7	33	8,8	69	18,4	23 857
9750 Brunn, Netzstall	374	272	72,7	33	8,8	69	18,4	23 857
Briefwahl 9901	472	273	57,8	64	13,6	135	28,6	31 366
Briefwahl 9902	410	187	45,6	83	20,2	140	34,1	27 085
Briefwahl 9903	426	203	47,7	113	26,5	110	25,8	27 054
Briefwahl 9904	422	218	51,7	72	17,1	132	31,3	28 022
Briefwahl 9905	609	283	46,5	159	26,1	167	27,4	40 515
Briefwahl 9906	474	243	51,3	126	26,6	105	22,2	30 699
Briefwahl 9907	485	217	44,7	147	30,3	121	24,9	32 148
Briefwahl 9908	411	224	54,5	86	20,9	101	24,6	26 886
Briefwahl 9909	445	207	46,5	103	23,1	135	30,3	29 211
Briefwahl 9910	573	295	51,5	135	23,6	143	25,0	37 718
Briefwahl 9911	426	214	50,2	116	27,2	96	22,5	28 100
Briefwahl 9912	535	322	60,2	96	17,9	117	21,9	35 129
Briefwahl 9913	445	223	50,1	97	21,8	125	28,1	29 242
Briefwahl 9914	490	234	47,8	113	23,1	143	29,2	30 810
Briefwahl 9915	511	239	46,8	143	28,0	129	25,2	32 292
Briefwahl 9916	433	198	45,7	124	28,6	111	25,6	28 739
Briefwahl 9917	529	239	45,2	164	31,0	126	23,8	35 232
Briefwahl 9918	389	177	45,5	137	35,2	75	19,3	25 430
Briefwahl 9919	430	214	49,8	134	31,2	82	19,1	29 158
Briefwahl 9920	491	282	57,4	107	21,8	102	20,8	32 381
Briefwahl 9921	515	233	45,2	133	25,8	149	28,9	34 296
Briefwahl 9922	423	232	54,8	112	26,5	79	18,7	27 162
Briefwahl 9923	588	318	54,1	107	18,2	163	27,7	38 963
Briefwahl 9924	612	281	45,9	171	27,9	160	26,1	40 283
Briefwahl 9925	538	220	40,9	229	42,6	89	16,5	34 832
Briefwahl 9926	494	246	49,8	139	28,1	109	22,1	32 414
Briefwahl 9927	511	246	48,1	128	25,0	137	26,8	33 546
Briefwahl 9928	594	297	50,0	122	20,5	175	29,5	39 126
Briefwahl 9929	556	275	49,5	173	31,1	108	19,4	37 360
Briefwahl 9930	542	221	40,8	163	30,1	158	29,2	35 700
Briefwahl 9931	457	274	60,0	77	16,8	106	23,2	30 066
Briefwahl 9932	529	287	54,3	113	21,4	129	24,4	35 203
Briefwahl 9933	710	366	51,5	140	19,7	204	28,7	47 201
Briefwahl 9934	544	299	55,0	113	20,8	132	24,3	36 254
Briefwahl 9935	597	303	50,8	131	21,9	163	27,3	39 606
Briefwahl 9936	542	245	45,2	151	27,9	146	26,9	36 319
Briefwahl 9937	528	259	49,1	140	26,5	129	24,4	35 503
Briefwahl 9938	527	279	52,9	128	24,3	120	22,8	34 950
Briefwahl 9939	672	369	54,9	102	15,2	201	29,9	44 228
Briefwahl 9940	520	281	54,0	70	13,5	169	32,5	34 510
Briefwahl 9941	672	337	50,1	170	25,3	165	24,6	44 318
Briefwahl 9942	457	259	56,7	47	10,3	151	33,0	30 355
Briefwahl 9943	423	219	51,8	75	17,7	129	30,5	28 061
Briefwahl 9944	404	216	53,5	90	22,3	98	24,3	27 164
Briefwahl 9945	491	271	55,2	102	20,8	118	24,0	32 831
Briefwahl 9946	576	328	56,9	95	16,5	153	26,6	37 920
Briefwahl 9947	470	213	45,3	121	25,7	136	28,9	30 470
Briefwahl 9948	444	253	57,0	69	15,5	122	27,5	29 475
Briefwahl 9949	505	288	57,0	63	12,5	154	30,5	33 809
Briefwahl 9950	500	237	47,4	78	15,6	185	37,0	32 952
Briefwahl 9951	506	290	57,3	87	17,2	129	25,5	33 543
Briefwahl 9952	633	356	56,2	101	16,0	176	27,8	42 660
Briefwahl 9953	470	260	55,3	82	17,4	128	27,2	31 491
Briefwahl 9954	470	247	52,6	95	20,2	128	27,2	30 730
Briefwahl 9955	549	289	52,6	104	18,9	156	28,4	36 466
Briefwahl 9956	676	334	49,4	84	12,4	258	38,2	43 945
Briefwahl 9957	636	283	44,5	151	23,7	202	31,8	40 159
Briefwahl 9958	515	296	57,5	60	11,7	159	30,9	34 103
Briefwahl 9959	580	267	46,0	156	26,9	157	27,1	38 148
Briefwahl 9960	511	239	46,8	98	19,2	174	34,1	32 949
Briefwahl 9961	535	231	43,2	126	23,6	178	33,3	35 770
Briefwahl 9962	618	280	45,3	164	26,5	174	28,2	40 040
Briefwahl 9963	538	277	51,5	115	21,4	146	27,1	35 106
Briefwahl 9964	457	254	55,6	84	18,4	119	26,0	30 385
Briefwahl 9965	555	289	52,1	129	23,2	137	24,7	36 610
<b>Urnenwahl</b>	146 580	84 514	57,7	35 406	24,2	26 660	18,2	9 624 222
<b>Briefwahl</b>	33 596	17 036	50,7	7 507	22,3	9 053	26,9	2 214 199
<b>Stadt Nürnberg</b>	180 176	101 550	56,4	42 913	23,8	35 713	19,8	11 838 421

# noch: Ergebnisse der Stadtratswahl 2008 - Östliche Außenstadt und Briefwahl

Statistische Bezirke und Stimmbezirke	von den gültigen Stimmen entfielen auf ...									
	CSU		SPD		GRÜNE		Bürgerinitiative Ausländerstopp		FDP	
	Zahl	%	Zahl	%	Zahl	%	Zahl	%	Zahl	%
	17	18	19	20	21	22	23	24	25	26
<b>96 Fischbach</b>	47 822	37,6	49 760	39,2	9 705	7,6	2 664	2,1	6 582	5,2
9650 Flachsroststr., Aufragen	16 681	41,6	13 898	34,6	3 755	9,4	995	2,5	2 288	5,7
9651 Am Bauernfeld, Nestroyst.	10 064	34,8	11 494	39,8	2 537	8,8	394	1,4	1 768	6,1
9652 Regensburger Str., Puschkinstr.	10 814	35,1	13 067	42,4	1 843	6,0	680	2,2	1 154	3,7
9653 Fischbacher Hauptstr., Birnthon	10 263	37,7	11 301	41,5	1 570	5,8	595	2,2	1 372	5,0
<b>97 Brunn</b>	9 143	38,3	9 321	39,1	2 026	8,5	1 003	4,2	994	4,2
9750 Brunn, Netzstall	9 143	38,3	9 321	39,1	2 026	8,5	1 003	4,2	994	4,2
Briefwahl 9901	9 633	30,7	12 634	40,3	2 982	9,5	1 017	3,2	710	2,3
Briefwahl 9902	7 128	26,3	10 741	39,7	3 049	11,3	1 076	4,0	807	3,0
Briefwahl 9903	9 239	34,2	12 423	45,9	1 533	5,7	970	3,6	554	2,0
Briefwahl 9904	12 086	43,1	8 762	31,3	2 294	8,2	1 211	4,3	2 025	7,2
Briefwahl 9905	17 685	43,7	14 637	36,1	1 917	4,7	1 852	4,6	1 470	3,6
Briefwahl 9906	8 380	27,3	15 040	49,0	1 381	4,5	1 696	5,5	805	2,6
Briefwahl 9907	11 595	36,1	15 487	48,2	1 553	4,8	506	1,6	665	2,1
Briefwahl 9908	9 723	36,2	12 127	45,1	975	3,6	1 230	4,6	1 020	3,8
Briefwahl 9909	12 396	42,4	10 418	35,7	1 608	5,5	1 696	5,8	789	2,7
Briefwahl 9910	15 554	41,2	14 685	38,9	2 601	6,9	769	2,0	1 222	3,2
Briefwahl 9911	9 634	34,3	11 331	40,3	1 473	5,2	1 261	4,5	1 419	5,0
Briefwahl 9912	12 938	36,8	16 261	46,3	1 306	3,7	1 193	3,4	831	2,4
Briefwahl 9913	8 060	27,6	13 496	46,2	1 504	5,1	1 596	5,5	543	1,9
Briefwahl 9914	10 963	35,6	11 934	38,7	2 497	8,1	1 050	3,4	982	3,2
Briefwahl 9915	11 792	36,5	12 814	39,7	1 779	5,5	945	2,9	981	3,0
Briefwahl 9916	11 580	40,3	11 695	40,7	1 200	4,2	1 391	4,8	742	2,6
Briefwahl 9917	11 661	33,1	14 718	41,8	2 460	7,0	1 611	4,6	1 692	4,8
Briefwahl 9918	7 794	30,6	13 154	51,7	773	3,0	1 369	5,4	426	1,7
Briefwahl 9919	7 771	26,7	16 587	56,9	979	3,4	1 474	5,1	284	1,0
Briefwahl 9920	14 687	45,4	11 866	36,6	1 105	3,4	893	2,8	1 770	5,5
Briefwahl 9921	13 434	39,2	13 430	39,2	1 985	5,8	1 148	3,3	829	2,4
Briefwahl 9922	9 993	36,8	11 756	43,3	886	3,3	1 202	4,4	631	2,3
Briefwahl 9923	14 174	36,4	15 992	41,0	1 641	4,2	757	1,9	1 641	4,2
Briefwahl 9924	16 615	41,2	15 805	39,2	2 110	5,2	1 157	2,9	1 039	2,6
Briefwahl 9925	6 625	19,0	22 684	65,1	1 162	3,3	690	2,0	468	1,3
Briefwahl 9926	8 692	26,8	17 024	52,5	1 102	3,4	1 764	5,4	789	2,4
Briefwahl 9927	10 125	30,2	15 926	47,5	1 280	3,8	999	3,0	1 071	3,2
Briefwahl 9928	16 633	42,5	15 395	39,3	1 898	4,9	917	2,3	1 309	3,3
Briefwahl 9929	16 902	45,2	13 909	37,2	997	2,7	865	2,3	1 281	3,4
Briefwahl 9930	16 093	45,1	11 539	32,3	2 484	7,0	850	2,4	1 900	5,3
Briefwahl 9931	10 649	35,4	12 636	42,0	2 006	6,7	831	2,8	1 202	4,0
Briefwahl 9932	14 756	41,9	11 698	33,2	3 331	9,5	809	2,3	2 046	5,8
Briefwahl 9933	20 696	43,8	15 231	32,3	3 932	8,3	1 125	2,4	2 891	6,1
Briefwahl 9934	19 040	52,5	9 420	26,0	2 279	6,3	424	1,2	2 541	7,0
Briefwahl 9935	16 172	40,8	13 387	33,8	2 894	7,3	1 007	2,5	2 232	5,6
Briefwahl 9936	17 788	49,0	9 584	26,4	2 766	7,6	347	1,0	2 108	5,8
Briefwahl 9937	19 231	54,2	10 537	29,7	1 672	4,7	253	0,7	2 046	5,8
Briefwahl 9938	14 518	41,5	13 937	39,9	1 901	5,4	617	1,8	1 157	3,3
Briefwahl 9939	17 314	39,1	16 343	37,0	3 787	8,6	1 152	2,6	1 961	4,4
Briefwahl 9940	8 319	24,1	15 588	45,2	3 524	10,2	735	2,1	1 056	3,1
Briefwahl 9941	13 262	29,9	18 919	42,7	4 942	11,2	1 209	2,7	1 851	4,2
Briefwahl 9942	7 408	24,4	11 190	36,9	3 886	12,8	1 658	5,5	1 593	5,2
Briefwahl 9943	7 669	27,3	13 091	46,7	2 852	10,2	569	2,0	489	1,7
Briefwahl 9944	6 659	24,5	12 856	47,3	2 085	7,7	923	3,4	1 132	4,2
Briefwahl 9945	9 227	28,1	14 082	42,9	3 152	9,6	1 210	3,7	1 573	4,8
Briefwahl 9946	13 233	34,9	13 281	35,0	3 763	9,9	1 104	2,9	2 233	5,9
Briefwahl 9947	7 271	23,9	13 091	43,0	3 425	11,2	1 072	3,5	1 594	5,2
Briefwahl 9948	14 037	47,6	8 893	30,2	2 459	8,3	611	2,1	1 063	3,6
Briefwahl 9949	13 183	39,0	11 657	34,5	3 124	9,2	399	1,2	1 834	5,4
Briefwahl 9950	9 894	30,0	11 518	35,0	4 540	13,8	52	0,2	2 009	6,1
Briefwahl 9951	12 042	35,9	12 061	36,0	3 111	9,3	977	2,9	1 230	3,7
Briefwahl 9952	14 726	34,5	16 295	38,2	4 293	10,1	805	1,9	2 633	6,2
Briefwahl 9953	10 364	32,9	12 491	39,7	1 866	5,9	1 000	3,2	2 381	7,6
Briefwahl 9954	9 791	31,9	13 685	44,5	2 178	7,1	1 008	3,3	1 281	4,2
Briefwahl 9955	13 161	36,1	14 622	40,1	3 061	8,4	1 011	2,8	785	2,2
Briefwahl 9956	9 961	22,7	17 791	40,5	7 533	17,1	762	1,7	2 193	5,0
Briefwahl 9957	13 132	32,7	16 321	40,6	3 884	9,7	902	2,2	1 829	4,6
Briefwahl 9958	11 342	33,3	13 356	39,2	3 315	9,7	762	2,2	2 206	6,5
Briefwahl 9959	17 270	45,3	12 832	33,6	2 127	5,6	1 796	4,7	992	2,6
Briefwahl 9960	10 112	30,7	14 181	43,0	2 942	8,9	876	2,7	1 133	3,4
Briefwahl 9961	16 324	45,6	12 218	34,2	1 954	5,5	797	2,2	1 830	5,1
Briefwahl 9962	15 065	37,6	15 061	37,6	3 205	8,0	941	2,4	1 237	3,1
Briefwahl 9963	10 358	29,5	14 963	42,6	3 508	10,0	818	2,3	1 099	3,1
Briefwahl 9964	7 962	26,2	13 695	45,1	2 833	9,3	785	2,6	1 507	5,0
Briefwahl 9965	15 069	41,2	13 767	37,6	2 816	7,7	757	2,1	1 653	4,5
<b>Urnenwahl</b>	2 989 369	31,1	4 234 674	44,0	738 234	7,7	327 875	3,4	286 402	3,0
<b>Briefwahl</b>	796 590	36,0	884 548	39,9	161 460	7,3	65 259	2,9	89 295	4,0
<b>Stadt Nürnberg</b>	3 785 959	32,0	5 119 222	43,2	899 694	7,6	393 134	3,3	375 697	3,2

# noch: Ergebnisse der Stadtratswahl 2008 - Östliche Außenstadt und Briefwahl

Statistische Bezirke und Stimmbezirke	von den gültigen Stimmen entfielen auf ...									
	Die Guten		REP		LINKE LISTE Nürnberg		Nürnberger Bürgerliste - Freie Wähler e.V.		ödp	
	Zahl	%	Zahl	%	Zahl	%	Zahl	%	Zahl	%
	27	28	29	30	31	32	33	34	35	36
<b>96 Fischbach</b>	2 034	1,6	778	0,6	4 333	3,4	1 758	1,4	1 643	1,3
9650 Flachsroststr., Augraben	537	1,3	211	0,5	945	2,4	496	1,2	324	0,8
9651 Am Bauernfeld, Nestroyst.	545	1,9	151	0,5	1 301	4,5	180	0,6	455	1,6
9652 Regensburger Str., Puschkinstr.	684	2,2	309	1,0	1 292	4,2	662	2,1	312	1,0
9653 Fischbacher Hauptstr., Birnthon	268	1,0	107	0,4	795	2,9	420	1,5	552	2,0
<b>97 Brunn</b>	140	0,6	227	1,0	458	1,9	300	1,3	245	1,0
9750 Brunn, Netzstall	140	0,6	227	1,0	458	1,9	300	1,3	245	1,0
Briefwahl 9901	881	2,8	534	1,7	2 303	7,3	235	0,7	437	1,4
Briefwahl 9902	721	2,7	249	0,9	2 772	10,2	189	0,7	353	1,3
Briefwahl 9903	263	1,0	694	2,6	862	3,2	213	0,8	303	1,1
Briefwahl 9904	386	1,4	161	0,6	208	0,7	425	1,5	464	1,7
Briefwahl 9905	295	0,7	704	1,7	935	2,3	461	1,1	559	1,4
Briefwahl 9906	829	2,7	376	1,2	1 808	5,9	220	0,7	164	0,5
Briefwahl 9907	282	0,9	285	0,9	906	2,8	323	1,0	546	1,7
Briefwahl 9908	109	0,4	402	1,5	747	2,8	386	1,4	167	0,6
Briefwahl 9909	356	1,2	171	0,6	816	2,8	484	1,7	477	1,6
Briefwahl 9910	575	1,5	342	0,9	1 012	2,7	668	1,8	290	0,8
Briefwahl 9911	467	1,7	256	0,9	1 053	3,7	486	1,7	720	2,6
Briefwahl 9912	260	0,7	332	0,9	1 346	3,8	358	1,0	304	0,9
Briefwahl 9913	349	1,2	406	1,4	2 504	8,6	324	1,1	460	1,6
Briefwahl 9914	692	2,2	839	2,7	1 333	4,3	243	0,8	277	0,9
Briefwahl 9915	788	2,4	356	1,1	2 421	7,5	251	0,8	165	0,5
Briefwahl 9916	393	1,4	122	0,4	931	3,2	419	1,5	266	0,9
Briefwahl 9917	667	1,9	592	1,7	1 208	3,4	208	0,6	415	1,2
Briefwahl 9918	240	0,9	409	1,6	1 065	4,2	158	0,6	42	0,2
Briefwahl 9919	257	0,9	427	1,5	721	2,5	489	1,7	169	0,6
Briefwahl 9920	375	1,2	276	0,9	816	2,5	448	1,4	145	0,4
Briefwahl 9921	301	0,9	249	0,7	1 429	4,2	953	2,8	538	1,6
Briefwahl 9922	232	0,9	742	2,7	835	3,1	574	2,1	311	1,1
Briefwahl 9923	903	2,3	267	0,7	1 635	4,2	1 164	3,0	789	2,0
Briefwahl 9924	462	1,1	223	0,6	1 462	3,6	772	1,9	638	1,6
Briefwahl 9925	334	1,0	763	2,2	1 736	5,0	182	0,5	188	0,5
Briefwahl 9926	435	1,3	222	0,7	1 771	5,5	292	0,9	323	1,0
Briefwahl 9927	465	1,4	822	2,5	2 112	6,3	507	1,5	239	0,7
Briefwahl 9928	341	0,9	190	0,5	737	1,9	596	1,5	1 110	2,8
Briefwahl 9929	157	0,4	546	1,5	1 413	3,8	760	2,0	530	1,4
Briefwahl 9930	303	0,8	243	0,7	967	2,7	601	1,7	720	2,0
Briefwahl 9931	553	1,8	450	1,5	1 087	3,6	271	0,9	381	1,3
Briefwahl 9932	681	1,9	373	1,1	703	2,0	340	1,0	466	1,3
Briefwahl 9933	536	1,1	456	1,0	940	2,0	943	2,0	451	1,0
Briefwahl 9934	672	1,9	294	0,8	799	2,2	490	1,4	295	0,8
Briefwahl 9935	842	2,1	120	0,3	765	1,9	1 485	3,7	702	1,8
Briefwahl 9936	815	2,2	324	0,9	1 142	3,1	780	2,1	665	1,8
Briefwahl 9937	320	0,9	253	0,7	457	1,3	586	1,7	148	0,4
Briefwahl 9938	930	2,7	272	0,8	953	2,7	192	0,5	473	1,4
Briefwahl 9939	1 289	2,9	229	0,5	1 162	2,6	642	1,5	349	0,8
Briefwahl 9940	2 009	5,8	449	1,3	1 929	5,6	342	1,0	559	1,6
Briefwahl 9941	1 006	2,3	383	0,9	1 583	3,6	565	1,3	598	1,3
Briefwahl 9942	1 369	4,5	264	0,9	1 929	6,4	391	1,3	667	2,2
Briefwahl 9943	1 033	3,7	484	1,7	1 344	4,8	306	1,1	224	0,8
Briefwahl 9944	785	2,9	296	1,1	1 679	6,2	368	1,4	381	1,4
Briefwahl 9945	861	2,6	632	1,9	1 302	4,0	366	1,1	426	1,3
Briefwahl 9946	855	2,3	550	1,5	1 665	4,4	612	1,6	624	1,6
Briefwahl 9947	1 816	6,0	315	1,0	1 381	4,5	349	1,1	156	0,5
Briefwahl 9948	509	1,7	128	0,4	819	2,8	611	2,1	345	1,2
Briefwahl 9949	1 231	3,6	498	1,5	1 459	4,3	210	0,6	214	0,6
Briefwahl 9950	1 024	3,1	172	0,5	2 741	8,3	611	1,9	391	1,2
Briefwahl 9951	1 913	5,7	247	0,7	1 121	3,3	526	1,6	315	0,9
Briefwahl 9952	1 066	2,5	246	0,6	1 331	3,1	610	1,4	655	1,5
Briefwahl 9953	510	1,6	442	1,4	1 214	3,9	978	3,1	245	0,8
Briefwahl 9954	873	2,8	286	0,9	767	2,5	476	1,5	385	1,3
Briefwahl 9955	642	1,8	290	0,8	1 388	3,8	1 042	2,9	464	1,3
Briefwahl 9956	2 018	4,6	68	0,2	2 556	5,8	590	1,3	473	1,1
Briefwahl 9957	1 018	2,5	160	0,4	1 883	4,7	474	1,2	556	1,4
Briefwahl 9958	973	2,9	68	0,2	1 401	4,1	356	1,0	324	1,0
Briefwahl 9959	729	1,9	181	0,5	893	2,3	685	1,8	643	1,7
Briefwahl 9960	1 190	3,6	46	0,1	1 970	6,0	266	0,8	233	0,7
Briefwahl 9961	412	1,2	233	0,7	734	2,1	706	2,0	562	1,6
Briefwahl 9962	967	2,4	489	1,2	1 544	3,9	728	1,8	803	2,0
Briefwahl 9963	1 236	3,5	372	1,1	1 690	4,8	534	1,5	528	1,5
Briefwahl 9964	930	3,1	287	0,9	1 432	4,7	493	1,6	461	1,5
Briefwahl 9965	607	1,7	152	0,4	838	2,3	737	2,0	214	0,6
<b>Urnenwahl</b>	230 012	2,4	95 682	1,0	482 350	5,0	133 395	1,4	106 229	1,1
<b>Briefwahl</b>	47 338	2,1	22 709	1,0	86 465	3,9	33 050	1,5	27 485	1,2
<b>Stadt Nürnberg</b>	277 350	2,3	118 391	1,0	568 815	4,8	166 445	1,4	133 714	1,1

1) Die Statistischen Bezirke 17 und 18 (zu 17), 34 und 36 (zu 36), 38 und 39 (zu 38), 40 und 41 (zu 40), 42 und 43 (zu 43) und 75 und 87 (zu 75) werden im Rahmen der Wahlstatistik mit Nachbarbezirken zusammengefasst.

2) Wahlbeteiligung in den Urnenwahlbezirken mit Briefwahlfaktor 90,96





# **3. Ergebnisse der Oberbürgermeisterwahl 2008 nach Statistischen Bezirken und Stimmbezirken**

**Tab. 3.1: Ergebnisse der Oberbürgermeisterwahl 2008 - Altstadt und engere Innenstadt**

Statistische Bezirke und Stimmbezirke	Stimmberechtigte				Wählerinnen und Wähler		Wahlbe- teiligung 2)	ungültige Stimmen
	insgesamt	davon			insgesamt	dar. mit WS		
		ohne WS	mit WS					
	Zahl	Zahl	Zahl	%	Zahl	Zahl	%	Zahl
1	2	3	4	5	6	7	8	
<b>01 Altstadt, St. Lorenz</b>	3 589	3 158	431	12,0	962	8	37,5	-
0150 Karl-Grillenberger-Str., Josephsplatz	1 111	988	123	11,1	370	4	43,0	-
0151 Kornmarkt, Lorenzer Str.	1 213	1 048	165	13,6	311	3	37,8	-
0152 Kaiserstr., Jakobsplatz	1 265	1 122	143	11,3	281	1	32,4	3
<b>02 Marienvorstadt</b>	889	766	123	13,8	262	-	42,1	-
0250 Marienstr., Bahnhofstr.	889	766	123	13,8	262	-	42,1	4
<b>03 Tafelhof</b>	676	623	53	7,8	198	-	36,4	3
0350 Dietzstr., Bahnhofplatz	676	623	53	7,8	198	-	36,4	-
<b>04 Gostenhof</b>	4 977	4 571	406	8,2	1 364	5	34,7	4
0450 Eberhardshofstr., Untere Kanalstr.	1 278	1 176	102	8,0	390	3	37,5	2
0451 Obere Kanalstr., Imhoffstr.	904	819	85	9,4	246	-	35,8	6
0452 Knauerstr., Hessestr.	913	842	71	7,8	281	-	37,9	2
0453 Leonhardstr., Schanzäckerstr.	1 008	919	89	8,8	245	2	32,1	3
0454 Gostenhofer Schulgasse, Zufuhrstr.	874	815	59	6,8	202	-	29,3	2
<b>05 Himpfelshof</b>	4 119	3 563	556	13,5	1 619	5	51,5	-
0550 Bärenschanzstr., Roonstr.	1 038	928	110	10,6	376	2	45,7	1
0551 Obere Turnstr., Rosenaustr., Am Plärrer	997	859	138	13,8	304	-	43,1	4
0552 Blumenthalstr., Himpfelshofstr.	1 173	1 039	134	11,4	559	1	58,0	2
0553 Deutschherrnstr., Praterstr.	911	737	174	19,1	380	2	58,9	1
<b>06 Altstadt, St. Sebald</b>	7 167	6 235	932	13,0	2 601	5	48,1	2
0650 Maxtormauer, Egidienplatz	1 132	999	133	11,7	425	-	48,2	1
0651 Rosental, Laufertormauer	1 078	968	110	10,2	418	2	47,9	-
0652 Judengasse, Neue Gasse	1 257	1 040	217	17,3	423	1	49,3	2
0653 Neutormauer, Sebalder Platz	1 217	1 065	152	12,5	454	2	48,5	2
0654 Burg, Paniersplatz	1 302	1 135	167	12,8	448	-	46,1	3
0655 Hallertor, Hauptmarkt	1 181	1 028	153	13,0	433	-	48,4	7
<b>07 St. Johannis</b>	6 112	5 350	762	12,5	2 452	4	51,4	6
0750 Johannisstr., Großweidenmühlstr.	935	811	124	13,3	395	-	54,3	2
0751 Burgschmietstr., Hallerwiese	1 242	1 051	191	15,4	439	1	49,3	1
0752 Jagdstr., Frommannstr.	1 357	1 199	158	11,6	587	2	53,7	10
0753 Palmplatz, Lange Zeile	1 489	1 306	183	12,3	606	-	51,9	4
0754 Frauenholzstr., Hallerstr.	1 089	983	106	9,7	425	1	47,8	3
<b>08 Pirckheimerstraße</b>	5 565	4 977	588	10,6	2 167	3	48,5	2
0850 Archivstr., Vestnertorgraben	975	883	92	9,4	393	1	48,8	5
0851 Krelingstr., Friedrichstr.	1 224	1 066	158	12,9	538	-	55,7	1
0852 Schwanhäußerstr., Tuchergartenstr.	1 240	1 115	125	10,1	493	1	48,8	4
0853 Lindenaststr., Schonhoverstr.	981	884	97	9,9	393	1	49,0	1
0854 Wurzelbauerstr., Veillodterstr.	1 145	1 029	116	10,1	350	-	39,8	3
<b>09 Wöhrd</b>	7 261	6 539	722	9,9	2 731	9	46,5	3
0950 Berliner Platz, Rennweg	1 104	941	163	14,8	400	-	49,7	-
0951 Martin-Richter-Str., Stresemannplatz	1 137	1 043	94	8,3	393	5	41,6	3
0952 Feldgasse, Krellerstr.	941	875	66	7,0	310	1	39,2	2
0953 Rathenauplatz, Merckelgasse	1 023	934	89	8,7	413	2	48,1	1
0954 Flötnerstr., Wächterstr.	1 017	940	77	7,6	416	1	47,7	4
0955 Obere Zwingerstr., Wöhrder Hauptstr.	1 101	993	108	9,8	442	-	49,1	4
0956 Keßlerplatz, Prinzregentenufer	938	813	125	13,3	357	-	50,2	-

## noch: Ergebnisse der Oberbürgermeisterwahl 2008 - Altstadt und engere Innenstadt

Statistische Bezirke und Stimmbezirke	gültige Stimmen	von den gültigen Stimmen entfielen auf ...							
		Dr. Gsell (CSU)		Dr. Maly (SPD)		Seer (GRÜNE)		Ollert (BI)	
		Zahl	%	Zahl	%	Zahl	%	Zahl	%
		9	10	11	12	13	14	15	16
<b>01 Altstadt, St. Lorenz</b>	959	246	25,7	614	64,0	24	2,5	12	1,3
0150 Karl-Grillenberger-Str., Josephsplatz	370	81	21,9	250	67,6	10	2,7	4	1,1
0151 Kornmarkt, Lorenzer Str.	311	94	30,2	187	60,1	7	2,3	3	1,0
0152 Kaiserstr., Jakobsplatz	278	71	25,5	177	63,7	7	2,5	5	1,8
<b>02 Marienvorstadt</b>	258	63	24,4	164	63,6	10	3,9	1	0,4
0250 Marienstr., Bahnhofstr.	258	63	24,4	164	63,6	10	3,9	1	0,4
<b>03 Tafelhof</b>	198	43	21,7	127	64,1	6	3,0	10	5,1
0350 Dietzstr., Bahnhofplatz	198	43	21,7	127	64,1	6	3,0	10	5,1
<b>04 Gostenhof</b>	1 349	195	14,5	959	71,1	41	3,0	16	1,2
0450 Eberhardshofstr., Untere Kanalstr.	388	47	12,1	289	74,5	7	1,8	6	1,5
0451 Obere Kanalstr., Imhoffstr.	240	31	12,9	175	72,9	6	2,5	3	1,3
0452 Knauerstr., Hessestr.	279	31	11,1	207	74,2	9	3,2	2	0,7
0453 Leonhardstr., Schanzäckerstr.	242	47	19,4	154	63,6	15	6,2	-	-
0454 Gostenhofer Schulgasse, Zufuhrstr.	200	39	19,5	134	67,0	4	2,0	5	2,5
<b>05 Himpfelshof</b>	1 611	331	20,5	1 114	69,1	42	2,6	17	1,1
0550 Bärenschanzstr., Roonstr.	375	80	21,3	240	64,0	8	2,1	5	1,3
0551 Obere Turnstr., Rosenaustr., Am Plärrer	300	83	27,7	185	61,7	11	3,7	2	0,7
0552 Blumenthalstr., Himpfelshofstr.	557	90	16,2	429	77,0	13	2,3	5	0,9
0553 Deutschherrnstr., Praterstr.	379	78	20,6	260	68,6	10	2,6	5	1,3
<b>06 Altstadt, St. Sebald</b>	2 586	611	23,6	1 778	68,8	52	2,0	23	0,9
0650 Maxtormauer, Egidienplatz	424	92	21,7	305	71,9	5	1,2	4	0,9
0651 Rosental, Laufertormauer	418	89	21,3	288	68,9	11	2,6	9	2,2
0652 Judengasse, Neue Gasse	421	120	28,5	267	63,4	3	0,7	2	0,5
0653 Neutormauer, Sebalder Platz	452	75	16,6	343	75,9	10	2,2	4	0,9
0654 Burg, Paniersplatz	445	110	24,7	295	66,3	15	3,4	3	0,7
0655 Hallertor, Hauptmarkt	426	125	29,3	280	65,7	8	1,9	1	0,2
<b>07 St. Johannis</b>	2 432	497	20,4	1 704	70,1	66	2,7	42	1,7
0750 Johannisstr., Großweidenmühlstr.	393	66	16,8	298	75,8	5	1,3	4	1,0
0751 Burgschmietstr., Hallerwiese	438	92	21,0	303	69,2	10	2,3	11	2,5
0752 Jagdstr., Frommannstr.	577	94	16,3	419	72,6	23	4,0	5	0,9
0753 Palmplatz, Lange Zeile	602	164	27,2	384	63,8	11	1,8	18	3,0
0754 Frauenholzstr., Hallerstr.	422	81	19,2	300	71,1	17	4,0	4	0,9
<b>08 Pirkheimerstraße</b>	2 153	436	20,3	1 537	71,4	35	1,6	16	0,7
0850 Archivstr., Vestnertorgraben	388	92	23,7	270	69,6	7	1,8	1	0,3
0851 Krelingstr., Friedrichstr.	537	119	22,2	380	70,8	5	0,9	4	0,7
0852 Schwanhäuserstr., Tuchergartenstr.	489	97	19,8	352	72,0	8	1,6	4	0,8
0853 Lindenaststr., Schonhoverstr.	392	65	16,6	285	72,7	8	2,0	3	0,8
0854 Wurzelbauerstr., Veillodterstr.	347	63	18,2	250	72,0	7	2,0	4	1,2
<b>09 Wöhrd</b>	2 717	624	23,0	1 825	67,2	48	1,8	65	2,4
0950 Berliner Platz, Rennweg	400	89	22,3	263	65,8	12	3,0	9	2,3
0951 Martin-Richter-Str., Stresemannplatz	390	94	24,1	254	65,1	4	1,0	14	3,6
0952 Feldgasse, Krellerstr.	308	65	21,1	218	70,8	5	1,6	3	1,0
0953 Rathenauplatz, Merkelsgasse	412	82	19,9	287	69,7	5	1,2	17	4,1
0954 Flötnerstr., Waechterstr.	412	92	22,3	284	68,9	5	1,2	11	2,7
0955 Obere Zwingerstr., Wöhrder Hauptstr.	438	93	21,2	307	70,1	11	2,5	7	1,6
0956 Keßlerplatz, Prinzregentenufer	357	109	30,5	212	59,4	6	1,7	4	1,1

## noch: Ergebnisse der Oberbürgermeisterwahl 2008 - Altstadt und engere Innenstadt

Statistische Bezirke und Stimmbezirke	von den gültigen Stimmen entfielen auf ...									
	Dr. Alberternst (FDP)		Struck (DIE GUTEN)		Beisig (REP)		Weinberg (LINKE LISTE Nürnberg)		Schrollinger (ödp)	
	Zahl	%	Zahl	%	Zahl	%	Zahl	%	Zahl	%
	18	19	20	21	22	23	24	25	26	27
<b>01 Altstadt, St. Lorenz</b>	20	2,1	13	1,4	6	0,6	19	2,0	5	0,5
0150 Karl-Grillenberger-Str., Josephsplatz	7	1,9	3	0,8	3	0,8	10	2,7	2	0,5
0151 Kornmarkt, Lorenzer Str.	9	2,9	4	1,3	1	0,3	5	1,6	1	0,3
0152 Kaiserstr., Jakobsplatz	4	1,4	6	2,2	2	0,7	4	1,4	2	0,7
<b>02 Marienvorstadt</b>	5	1,9	3	1,2	3	1,2	8	3,1	1	0,4
0250 Marienstr., Bahnhofstr.	5	1,9	3	1,2	3	1,2	8	3,1	1	0,4
<b>03 Tafelhof</b>	-	-	4	2,0	2	1,0	4	2,0	2	1,0
0350 Dietzstr., Bahnhofplatz	-	-	4	2,0	2	1,0	4	2,0	2	1,0
<b>04 Gostenhof</b>	13	1,0	30	2,2	13	1,0	72	5,3	10	0,7
0450 Eberhardshofstr., Untere Kanalstr.	5	1,3	8	2,1	3	0,8	20	5,2	3	0,8
0451 Obere Kanalstr., Imhoffstr.	1	0,4	7	2,9	4	1,7	11	4,6	2	0,8
0452 Knauerstr., Hessestr.	1	0,4	7	2,5	2	0,7	18	6,5	2	0,7
0453 Leonhardstr., Schanzäckerstr.	6	2,5	3	1,2	2	0,8	12	5,0	3	1,2
0454 Gostenhofer Schulgasse, Zufuhrstr.	-	-	5	2,5	2	1,0	11	5,5	-	-
<b>05 Himpelshof</b>	25	1,6	30	1,9	4	0,2	43	2,7	5	0,3
0550 Bärenschanzstr., Roonstr.	11	2,9	10	2,7	2	0,5	17	4,5	2	0,5
0551 Obere Turnstr., Rosenaustr., Am Plärrer	6	2,0	2	0,7	1	0,3	9	3,0	1	0,3
0552 Blumenthalstr., Himpelshofstr.	3	0,5	6	1,1	-	-	9	1,6	2	0,4
0553 Deutschherrnstr., Praterstr.	5	1,3	12	3,2	1	0,3	8	2,1	-	-
<b>06 Altstadt, St. Sebald</b>	30	1,2	22	0,9	11	0,4	49	1,9	10	0,4
0650 Maxtormauer, Egidienplatz	6	1,4	3	0,7	3	0,7	5	1,2	1	0,2
0651 Rosental, Laufertormauer	8	1,9	1	0,2	2	0,5	9	2,2	1	0,2
0652 Judengasse, Neue Gasse	5	1,2	6	1,4	2	0,5	12	2,9	4	1,0
0653 Neutormauer, Sebalder Platz	4	0,9	7	1,5	1	0,2	5	1,1	3	0,7
0654 Burg, Paniersplatz	6	1,3	4	0,9	1	0,2	11	2,5	-	-
0655 Hallertor, Hauptmarkt	1	0,2	1	0,2	2	0,5	7	1,6	1	0,2
<b>07 St. Johannis</b>	32	1,3	35	1,4	3	0,1	38	1,6	15	0,6
0750 Johannisstr., Großweidenmühlstr.	5	1,3	8	2,0	1	0,3	6	1,5	-	-
0751 Burgschmietstr., Hallerwiese	2	0,5	3	0,7	-	-	14	3,2	3	0,7
0752 Jagdstr., Frommannstr.	15	2,6	9	1,6	-	-	4	0,7	8	1,4
0753 Palmplatz, Lange Zeile	7	1,2	9	1,5	1	0,2	7	1,2	1	0,2
0754 Frauenholzstr., Hallerstr.	3	0,7	6	1,4	1	0,2	7	1,7	3	0,7
<b>08 Pirckheimerstraße</b>	29	1,3	20	0,9	12	0,6	53	2,5	15	0,7
0850 Archivstr., Vestnertorgraben	3	0,8	3	0,8	3	0,8	4	1,0	5	1,3
0851 Krelingstr., Friedrichstr.	10	1,9	5	0,9	1	0,2	9	1,7	4	0,7
0852 Schwanhäußerstr., Tuchergartenstr.	6	1,2	8	1,6	3	0,6	11	2,2	-	-
0853 Lindenaststr., Schonhoverstr.	5	1,3	4	1,0	2	0,5	16	4,1	4	1,0
0854 Wurzelbauerstr., Veillodterstr.	5	1,4	-	-	3	0,9	13	3,7	2	0,6
<b>09 Wöhrd</b>	35	1,3	25	0,9	25	0,9	54	2,0	16	0,6
0950 Berliner Platz, Rennweg	9	2,3	4	1,0	3	0,8	8	2,0	3	0,8
0951 Martin-Richter-Str., Stresemannplatz	5	1,3	1	0,3	5	1,3	11	2,8	2	0,5
0952 Feldgasse, Krellerstr.	4	1,3	5	1,6	3	1,0	5	1,6	-	-
0953 Rathenauplatz, Merckelsgasse	6	1,5	4	1,0	3	0,7	7	1,7	1	0,2
0954 Flötnerstr., Waechterstr.	5	1,2	4	1,0	3	0,7	7	1,7	1	0,2
0955 Obere Zwingerstr., Wöhrder Hauptstr.	1	0,2	3	0,7	3	0,7	10	2,3	3	0,7
0956 Keßlerplatz, Prinzregentenufer	5	1,4	4	1,1	5	1,4	6	1,7	6	1,7

**Tab. 3.2: Ergebnisse der Oberbürgermeisterwahl 2008 - Weiterer Innenstadtgürtel Süd**

Statistische Bezirke und Stimmbezirke	Stimmberechtigte				Wählerinnen und Wähler		Wahlbe- teiligung 2)	ungültige Stimmen
	insgesamt	davon			insgesamt	dar. mit WS		
		ohne WS	mit WS					
	Zahl	Zahl	Zahl	%	Zahl	Zahl	%	Zahl
1	2	3	4	5	6	7	8	
<b>10 Ludwigsfeld</b>	6 936	6 296	640	9,2	2 358	4	42,3	2
1050 Schultheißallee, Dutzendteichstr.	1 132	981	151	13,3	464	-	53,1	-
1051 Scharrerstr., Weddigenstr.	784	717	67	8,5	265	1	41,4	4
1052 Parsberger Str., Regensburger Str.	926	839	87	9,4	321	1	43,1	4
1053 Bestelmeyerstr., Velburger Str.	924	864	60	6,5	325	-	41,1	4
1054 Peterstr., Schloßstr.	1 031	930	101	9,8	317	1	39,6	1
1055 Neubleiche, Schanzenstr.	963	853	110	11,4	354	1	47,0	2
1056 Vordere Cramerergasse, Gottfriedstr.	1 176	1 112	64	5,4	312	-	31,5	3
<b>11 Glockenhof</b>	11 316	10 298	1 018	9,0	3 660	6	40,5	1
1150 Heideloffplatz, Scheurlstr.	1 345	1 266	79	5,9	339	1	30,5	3
1151 Strauchstr., Harsdörfferplatz	1 024	930	94	9,2	251	-	32,9	-
1152 Regensburger Str., Sophienstr.	1 095	1 003	92	8,4	258	-	31,2	1
1153 Harsdörfferstr., Herbartstr.	1 007	894	113	11,2	342	3	43,9	3
1154 Anton-Müller-Platz, Hintere Bleiweißstr.	1 518	1 402	116	7,6	351	-	30,1	3
1155 Sybelstr., Hallerhüttenstr.	855	736	119	13,9	333	-	51,6	5
1156 Hainstr., Erdastr.	956	879	77	8,1	421	2	51,2	2
1157 Wilhelminenstr., Forsthoferstr.	1 238	1 137	101	8,2	452	-	43,9	6
1158 Siglindenstr., Nibelungenstr.	1 204	1 087	117	9,7	449	-	46,1	1
1159 Wilhelm-Spaeth-Str., Lichtenhofstr.	1 074	964	110	10,2	464	-	52,5	5
<b>12 Guntherstraße</b>	2 773	2 365	408	14,7	1 174	3	55,6	4
1250 Brunhildstr., Tristanstr.	1 043	915	128	12,3	441	-	53,4	-
1251 Lohengrinstr., Markomannenstr.	930	744	186	20,0	403	1	61,4	1
1252 Wodanstr., Guntherstr.	800	706	94	11,8	330	2	51,7	2
<b>13 Galgenhof</b>	11 107	10 059	1 048	9,4	3 632	7	41,2	2
1350 Tafelfeldstr., Siebenkeesstr.	1 234	1 103	131	10,6	377	-	40,2	4
1351 Körnerstr., Maffeiplatz	1 080	966	114	10,6	415	-	48,0	2
1352 Bönerstr., Ammanstr.	1 111	1 018	93	8,4	392	1	42,8	8
1353 Celtisstr., Aufseßplatz	1 126	1 022	104	9,2	354	2	39,7	1
1354 Anne-Frank-Str., Annastr.	1 163	1 059	104	8,9	401	1	42,5	6
1355 Kopernikusstr., Hartmutstr.	1 190	1 054	136	11,4	415	1	45,2	2
1356 Wölckernstr., Bulmannstr.	1 105	997	108	9,8	321	1	37,9	-
1357 Humboldtplatz, Paulstr.	1 147	1 013	134	11,7	384	-	44,1	2
1358 Galgenhofstr., Breitscheidstr.	980	912	68	6,9	287	1	35,5	2
1359 Hinterm Bahnhof, Wendlerstr.	971	915	56	5,8	286	-	34,7	2
<b>14 Hummelstein</b>	7 015	6 373	642	9,2	2 759	-	47,7	1
1450 Schuckertplatz, Budapester Platz	931	864	67	7,2	376	-	46,9	5
1451 Ajtoschstr., Lutherplatz	924	853	71	7,7	346	-	44,4	4
1452 Gudrunstr., Kleestr.	1 022	944	78	7,6	447	-	50,7	3
1453 Jean-Paul-Platz, Sperberstr.	878	803	75	8,5	387	-	51,8	6
1454 Budapester Str., Normannenstr.	974	867	107	11,0	371	-	48,1	5
1455 Morsestr., Burgundenstr.	1 040	951	89	8,6	371	-	43,5	2
1456 Huldstr., Neulichtenhofstr.	1 246	1 091	155	12,4	461	-	48,3	4
<b>15 Gugelstraße</b>	4 485	4 166	319	7,1	1 246	-	34,3	1
1550 Seuffertstr., Gugelstr.	994	942	52	5,2	264	-	31,3	3
1551 Steinheilstr., Helmholzstr.	795	733	62	7,8	290	-	43,6	5
1552 Vogelweiherstr., Gaußstr.	872	816	56	6,4	220	-	31,1	-
1553 Schwabenstr., Sperlingstr.	930	859	71	7,6	247	-	33,5	-
1554 Wattstr., Voltastr.	894	816	78	8,7	225	-	33,1	5
<b>16 Steinbühl</b>	7 449	6 883	566	7,6	2 171	8	35,9	-
1650 Tunnelstr., Siemensplatz	1 117	1 034	83	7,4	339	-	37,1	5
1651 Obere Mentergasse, Melanchthonplatz	1 142	1 059	83	7,3	358	-	38,0	6
1652 An den Rampen, Gebhard-Ott-Str.	1 189	1 097	92	7,7	296	4	31,6	-
1653 Volkmannstr., Geißlerstr.	998	925	73	7,3	245	3	30,9	3
1654 Helingstr., Munkerstr.	988	892	96	9,7	305	1	39,6	2
1655 Linnestr., Leibnizstr.	1 022	953	69	6,8	309	-	36,4	1
1656 Herschelstr., Schleidenstr.	993	923	70	7,0	319	-	38,5	2
<b>17 Gibitzenhof 1)</b>	3 286	3 069	217	6,6	1 026	-	37,2	2
1750 Industriestr., Maybachstr.	1 172	1 123	49	4,2	324	-	31,4	5
1751 Pfälzerstr., Alemannenstr.	984	898	86	8,7	264	-	34,8	2
1752 Freiburger Str., Meisenstr.	1 130	1 048	82	7,3	438	-	45,4	4
<b>19 Schweinau</b>	3 104	2 944	160	5,2	784	2	29,9	2
1950 Hans-Schmidt-Str., Waldastr.	1 119	1 058	61	5,5	266	-	28,7	6
1951 Eisenstr., Lochnerstr.	922	885	37	4,0	215	-	27,0	6
1952 Elisenstr., Kreuzsteinstr.	1 063	1 001	62	5,8	303	2	33,6	1

## noch: Ergebnisse der Oberbürgermeisterwahl 2008 - Weiterer Innenstadtgürtel Süd

Statistische Bezirke und Stimmbezirke	gültige Stimmen	von den gültigen Stimmen entfielen auf ...							
		Dr. Gsell (CSU)		Dr. Maly (SPD)		Seer (GRÜNE)		Ollert (BI)	
	Zahl	Zahl	%	Zahl	%	Zahl	%	Zahl	%
	9	10	11	12	13	14	15	16	17
<b>10 Ludwigsfeld</b>	2 340	461	19,7	1 641	70,1	43	1,8	36	1,5
1050 SchultheiBallee, Dutzendteichstr.	464	106	22,8	324	69,8	6	1,3	4	0,9
1051 Scharrerstr., Weddigenstr.	261	62	23,8	169	64,8	2	0,8	5	1,9
1052 Parsberger Str., Regensburger Str.	317	55	17,4	237	74,8	5	1,6	4	1,3
1053 Bestelmeyerstr., Velburger Str.	321	71	22,1	217	67,6	2	0,6	8	2,5
1054 Peterstr., SchloBstr.	316	53	16,8	226	71,5	9	2,8	6	1,9
1055 Neubleiche, Schanzenstr.	352	61	17,3	247	70,2	8	2,3	7	2,0
1056 Vordere Cramer gasse, Gottfriedstr.	309	53	17,2	221	71,5	11	3,6	2	0,6
<b>11 Glockenhof</b>	3 631	659	18,1	2 603	71,7	74	2,0	71	2,0
1150 Heideloffplatz, Scheurlstr.	336	52	15,5	245	72,9	12	3,6	4	1,2
1151 Strauchstr., Harsdörfferplatz	251	52	20,7	170	67,7	2	0,8	7	2,8
1152 Regensburger Str., Sophienstr.	257	52	20,2	186	72,4	2	0,8	-	-
1153 Harsdörfferstr., Herbartstr.	339	66	19,5	235	69,3	5	1,5	7	2,1
1154 Anton-Müller-Platz, Hintere BleiweiBstr.	348	58	16,7	255	73,3	3	0,9	10	2,9
1155 Sybelstr., Hallerhüttenstr.	328	70	21,3	234	71,3	6	1,8	5	1,5
1156 Hainstr., Erdastr.	419	71	16,9	302	72,1	8	1,9	10	2,4
1157 Wilhelminenstr., Forsthoferstr.	446	60	13,5	343	76,9	11	2,5	9	2,0
1158 Siglindenstr., Nibelungenstr.	448	80	17,9	312	69,6	8	1,8	12	2,7
1159 Wilhelm-Spaeth-Str., Lichtenhofstr.	459	98	21,4	321	69,9	17	3,7	7	1,5
<b>12 Guntherstraße</b>	1 171	307	26,2	765	65,3	26	2,2	13	1,1
1250 Brunhildstr., Tristanstr.	441	100	22,7	305	69,2	11	2,5	2	0,5
1251 Lohengrinstr., Markomannenstr.	402	133	33,1	241	60,0	7	1,7	4	1,0
1252 Wodanstr., Guntherstr.	328	74	22,6	219	66,8	8	2,4	7	2,1
<b>13 Galgenhof</b>	3 603	712	19,8	2 529	70,2	73	2,0	71	2,0
1350 Tafelfeldstr., Siebenkeesstr.	373	80	21,4	261	70,0	9	2,4	2	0,5
1351 Körnerstr., Maffeiplatz	413	72	17,4	302	73,1	3	0,7	15	3,6
1352 Bönerstr., Ammanstr.	384	60	15,6	283	73,7	6	1,6	9	2,3
1353 Celtisstr., AufseBplatz	353	97	27,5	220	62,3	8	2,3	7	2,0
1354 Anne-Frank-Str., Annastr.	395	103	26,1	257	65,1	7	1,8	10	2,5
1355 Kopernikusstr., Hartmutstr.	413	76	18,4	307	74,3	10	2,4	3	0,7
1356 Wölckernstr., Bulmannstr.	321	55	17,1	222	69,2	12	3,7	4	1,2
1357 Humboldtplatz, Paulstr.	382	51	13,4	297	77,7	7	1,8	7	1,8
1358 Galgenhofstr., Breitscheidstr.	285	57	20,0	194	68,1	2	0,7	7	2,5
1359 Hinterm Bahnhof, Wendlerstr.	284	61	21,5	186	65,5	9	3,2	7	2,5
<b>14 Hummelstein</b>	2 730	570	20,9	1 908	69,9	30	1,1	73	2,7
1450 Schuckertplatz, Budapester Platz	371	68	18,3	279	75,2	-	-	12	3,2
1451 Ajtoschstr., Lutherplatz	342	81	23,7	233	68,1	4	1,2	8	2,3
1452 Gudrunstr., Kleestr.	444	86	19,4	303	68,2	6	1,4	9	2,0
1453 Jean-Paul-Platz, Sperberstr.	381	86	22,6	272	71,4	2	0,5	9	2,4
1454 Budapester Str., Normannenstr.	366	82	22,4	253	69,1	7	1,9	6	1,6
1455 Morsestr., Burgundenstr.	369	48	13,0	279	75,6	6	1,6	11	3,0
1456 Huldstr., Neulichtenhofstr.	457	119	26,0	289	63,2	5	1,1	18	3,9
<b>15 Gugelstraße</b>	1 233	248	20,1	870	70,6	19	1,5	23	1,9
1550 Seuffertstr., Gugelstr.	261	51	19,5	186	71,3	7	2,7	6	2,3
1551 Steinheilstr., Helmholtzstr.	285	59	20,7	200	70,2	3	1,1	3	1,1
1552 Vogelweiherstr., GauBstr.	220	40	18,2	162	73,6	2	0,9	5	2,3
1553 Schwabenstr., Sperlingstr.	247	53	21,5	168	68,0	2	0,8	7	2,8
1554 Wattstr., Voltastr.	220	45	20,5	154	70,0	5	2,3	2	0,9
<b>16 Steinbühl</b>	2 152	468	21,7	1 451	67,4	41	1,9	64	3,0
1650 Tunnelstr., Siemensplatz	334	59	17,7	233	69,8	10	3,0	14	4,2
1651 Obere Mentergasse, Melanchthonplatz	352	74	21,0	239	67,9	8	2,3	6	1,7
1652 An den Rampen, Gebhard-Ott-Str.	296	69	23,3	195	65,9	4	1,4	9	3,0
1653 Volkmannstr., Geißlerstr.	242	52	21,5	160	66,1	-	-	9	3,7
1654 Helingstr., Munkerstr.	303	66	21,8	200	66,0	7	2,3	12	4,0
1655 Linnestr., Leibnizstr.	308	73	23,7	213	69,2	6	1,9	4	1,3
1656 Herschelstr., Schleidenstr.	317	75	23,7	211	66,6	6	1,9	10	3,2
<b>17 Gibitzenhof <sup>1)</sup></b>	1 015	235	23,2	674	66,4	16	1,6	42	4,1
1750 Industriestr., Maybachstr.	319	55	17,2	229	71,8	4	1,3	15	4,7
1751 Pfälzerstr., Alemannenstr.	262	66	25,2	168	64,1	3	1,1	10	3,8
1752 Freiburger Str., Meisenstr.	434	114	26,3	277	63,8	9	2,1	17	3,9
<b>19 Schweinau</b>	771	281	36,4	417	54,1	8	1,0	26	3,4
1950 Hans-Schmidt-Str., Waldaustr.	260	112	43,1	130	50,0	1	0,4	7	2,7
1951 Eisenstr., Lochnerstr.	209	65	31,1	114	54,5	4	1,9	9	4,3
1952 Elisenstr., Kreuzsteinstr.	302	104	34,4	173	57,3	3	1,0	10	3,3

# noch: Ergebnisse der Oberbürgermeisterwahl 2008 - Weiterer Innenstadtgürtel Süd

Statistische Bezirke und Stimmbezirke	von den gültigen Stimmen entfielen auf ...									
	Dr. Alberternst (FDP)		Struck (DIE GUTEN)		Beisig (REP)		Weinberg (LINKE LISTE Nürnberg)		Schrollinger (ödp)	
	Zahl	%	Zahl	%	Zahl	%	Zahl	%	Zahl	%
	18	19	20	21	22	23	24	25	26	27
<b>10 Ludwigsfeld</b>	27	1,2	39	1,7	22	0,9	59	2,5	12	0,5
1050 Schultheißallee, Dutzendteichstr.	3	0,6	6	1,3	4	0,9	9	1,9	2	0,4
1051 Scharrerstr., Weddigenstr.	3	1,1	6	2,3	2	0,8	10	3,8	2	0,8
1052 Parsberger Str., Regensburger Str.	3	0,9	2	0,6	3	0,9	6	1,9	2	0,6
1053 Bestelmeyerstr., Velburger Str.	1	0,3	7	2,2	4	1,2	10	3,1	1	0,3
1054 Peterstr., Schloßstr.	6	1,9	2	0,6	4	1,3	10	3,2	-	-
1055 Neubleiche, Schanzenstr.	6	1,7	6	1,7	4	1,1	9	2,6	4	1,1
1056 Vordere Cramergerasse, Gottfriedstr.	5	1,6	10	3,2	1	0,3	5	1,6	1	0,3
<b>11 Glockenhof</b>	44	1,2	34	0,9	32	0,9	102	2,8	12	0,3
1150 Heideloffplatz, Scheurlstr.	6	1,8	3	0,9	5	1,5	9	2,7	-	-
1151 Strauchstr., Harsdörfferplatz	1	0,4	6	2,4	3	1,2	9	3,6	1	0,4
1152 Regensburger Str., Sophienstr.	2	0,8	-	-	-	-	14	5,4	1	0,4
1153 Harsdörfferstr., Herbartstr.	7	2,1	1	0,3	1	0,3	14	4,1	3	0,9
1154 Anton-Müller-Platz, Hintere Bleiweißstr.	6	1,7	2	0,6	4	1,1	9	2,6	1	0,3
1155 Sybelstr., Hallerhüttenstr.	1	0,3	-	-	5	1,5	7	2,1	-	-
1156 Hainstr., Erdastr.	4	1,0	6	1,4	6	1,4	12	2,9	-	-
1157 Wilhelminenstr., Forsthoferstr.	3	0,7	2	0,4	3	0,7	11	2,5	4	0,9
1158 Siglindenstr., Nibelungenstr.	11	2,5	12	2,7	1	0,2	11	2,5	1	0,2
1159 Wilhelm-Spaeth-Str., Lichtenhofstr.	3	0,7	2	0,4	4	0,9	6	1,3	1	0,2
<b>12 Guntherstraße</b>	15	1,3	15	1,3	6	0,5	21	1,8	3	0,3
1250 Brunhildstr., Tristanstr.	7	1,6	5	1,1	-	-	8	1,8	3	0,7
1251 Lohengrinstr., Markomannenstr.	6	1,5	5	1,2	5	1,2	1	0,2	-	-
1252 Wodanstr., Guntherstr.	2	0,6	5	1,5	1	0,3	12	3,7	-	-
<b>13 Galgenhof</b>	37	1,0	45	1,2	28	0,8	96	2,7	12	0,3
1350 Tafelfeldstr., Siebenkeesstr.	4	1,1	7	1,9	2	0,5	7	1,9	1	0,3
1351 Körnerstr., Maffeiplatz	5	1,2	2	0,5	5	1,2	8	1,9	1	0,2
1352 Bönerstr., Ammanstr.	6	1,6	2	0,5	1	0,3	14	3,6	3	0,8
1353 Celtisstr., Aufseßplatz	6	1,7	6	1,7	1	0,3	8	2,3	-	-
1354 Anne-Frank-Str., Annastr.	1	0,3	2	0,5	4	1,0	10	2,5	1	0,3
1355 Kopernikusstr., Hartmutstr.	1	0,2	4	1,0	2	0,5	9	2,2	1	0,2
1356 Wölkernstr., Bulmannstr.	3	0,9	7	2,2	4	1,2	13	4,0	1	0,3
1357 Humboldtplatz, Paulstr.	5	1,3	6	1,6	-	-	8	2,1	1	0,3
1358 Galgenhofstr., Breitscheidstr.	2	0,7	6	2,1	3	1,1	12	4,2	2	0,7
1359 Hinterm Bahnhof, Wendlerstr.	4	1,4	3	1,1	6	2,1	7	2,5	1	0,4
<b>14 Hummelstein</b>	24	0,9	17	0,6	27	1,0	68	2,5	13	0,5
1450 Schuckertplatz, Budapester Platz	1	0,3	1	0,3	1	0,3	9	2,4	-	-
1451 Ajtoschstr., Lutherplatz	2	0,6	3	0,9	3	0,9	7	2,0	1	0,3
1452 Gudrunstr., Kleestr.	8	1,8	3	0,7	8	1,8	18	4,1	3	0,7
1453 Jean-Paul-Platz, Sperberstr.	2	0,5	3	0,8	-	-	6	1,6	1	0,3
1454 Budapester Str., Normannenstr.	2	0,5	1	0,3	4	1,1	8	2,2	3	0,8
1455 Morsestr., Burgundenstr.	5	1,4	4	1,1	5	1,4	10	2,7	1	0,3
1456 Huldstr., Neulichtenhofstr.	4	0,9	2	0,4	6	1,3	10	2,2	4	0,9
<b>15 Gugelstraße</b>	8	0,6	13	1,1	12	1,0	36	2,9	4	0,3
1550 Seuffertstr., Gugelstr.	3	1,1	1	0,4	1	0,4	6	2,3	-	-
1551 Steinheilstr., Helmholzstr.	1	0,4	5	1,8	4	1,4	9	3,2	1	0,4
1552 Vogelweiherstr., Gaußstr.	2	0,9	2	0,9	2	0,9	5	2,3	-	-
1553 Schwabenstr., Sperlingstr.	1	0,4	2	0,8	3	1,2	10	4,0	1	0,4
1554 Wattstr., Voltastr.	1	0,5	3	1,4	2	0,9	6	2,7	2	0,9
<b>16 Steinbühl</b>	20	0,9	18	0,8	15	0,7	71	3,3	4	0,2
1650 Tunnelstr., Siemensplatz	3	0,9	3	0,9	3	0,9	9	2,7	-	-
1651 Obere Mentergasse, Melanchthonplatz	7	2,0	4	1,1	2	0,6	12	3,4	-	-
1652 An den Rampen, Gebhard-Ott-Str.	-	-	-	-	2	0,7	16	5,4	1	0,3
1653 Volkmannstr., Geißlerstr.	2	0,8	3	1,2	3	1,2	13	5,4	-	-
1654 Helingstr., Munkerstr.	5	1,7	5	1,7	1	0,3	5	1,7	2	0,7
1655 Linnestr., Leibnizstr.	2	0,6	1	0,3	1	0,3	7	2,3	1	0,3
1656 Herschelstr., Schleidenstr.	1	0,3	2	0,6	3	0,9	9	2,8	-	-
<b>17 Gibitzenhof <sup>1)</sup></b>	9	0,9	5	0,5	10	1,0	20	2,0	4	0,4
1750 Industriestr., Maybachstr.	4	1,3	2	0,6	3	0,9	7	2,2	-	-
1751 Pfälzerstr., Alemannenstr.	1	0,4	1	0,4	5	1,9	8	3,1	-	-
1752 Freiburger Str., Meisenstr.	4	0,9	2	0,5	2	0,5	5	1,2	4	0,9
<b>19 Schweinau</b>	11	1,4	2	0,3	5	0,6	19	2,5	2	0,3
1950 Hans-Schmidt-Str., Waldaustr.	2	0,8	-	-	1	0,4	7	2,7	-	-
1951 Eisenstr., Lochnerstr.	6	2,9	1	0,5	3	1,4	6	2,9	1	0,5
1952 Elisenstr., Kreuzsteinstr.	3	1,0	1	0,3	1	0,3	6	2,0	1	0,3



**Tab. 3.3: Ergebnisse der Oberbürgermeisterwahl 2008 - Weiterer Innenstadtgürtel West/Nord/Ost**

Statistische Bezirke und Stimmbezirke	Stimmberechtigte				Wählerinnen und Wähler		Wahlbe- teiligung 2)	ungültige Stimmen
	insgesamt	davon			insgesamt	dar. mit WS		
		ohne WS	mit WS					
	Zahl	Zahl	Zahl	%	Zahl	Zahl	%	Zahl
1	2	3	4	5	6	7	8	
<b>20 St. Leonhard</b>	8 515	7 860	655	7,7	2 728	4	39,0	3
2050 Rothenburger Str., Schnepfenhorststr.	1 035	930	105	10,1	405	-	48,4	1
2051 Konstanzenstr., Blücherstr.	1 067	968	99	9,3	487	1	54,0	4
2052 Orffstr., Geisseestr.	1 023	955	68	6,6	337	-	39,0	4
2053 Gernotstr., Zollerstr.	953	903	50	5,2	254	-	31,4	9
2054 Felixstr., Leopoldstr.	957	866	91	9,5	323	-	42,4	4
2055 Otmarstr., Grünstr.	1 121	1 022	99	8,8	374	1	41,3	10
2056 Schwabacher Str., Hermannstr.	1 090	1 014	76	7,0	263	-	30,5	3
2057 Schlachthofstr., Webersgasse	1 269	1 202	67	5,3	285	2	27,1	4
<b>21 Sündersbühl</b>	3 549	3 348	201	5,7	1 069	2	35,2	7
2150 Bernadottestr., Söderblomstr.	942	866	76	8,1	372	-	46,8	7
2151 Herzog-Bernhard-Str., Nansenstr.	1 009	960	49	4,9	381	2	42,0	5
2152 Witschelstr., Holzschuherstr.	918	874	44	4,8	151	-	20,8	2
2153 Bertha-von-Suttner-Str., Zweigstr.	680	648	32	4,7	165	-	28,5	4
<b>22 Bärenschanze</b>	5 576	5 081	495	8,9	1 512	3	35,1	2
2250 Veit-Stoß-Platz, Austr.	1 213	1 110	103	8,5	375	-	38,6	9
2251 Murrstr., Paumgartnerstr.	1 119	1 019	100	8,9	286	-	33,7	2
2252 Adam-Klein-Str., Nützelstr.	1 019	924	95	9,3	251	2	32,9	8
2253 Denisstr., Glockendonstr.	1 039	952	87	8,4	272	1	33,7	12
2254 Mannertstr., Troststr.	1 186	1 076	110	9,3	328	-	36,1	-
<b>23 Sandberg</b>	7 897	7 166	731	9,3	2 712	1	42,8	1
2350 Poppenreuther Str., Fleischmannstr.	888	800	88	9,9	313	-	44,3	2
2351 Kirschgartenstr., Poppelstr.	978	895	83	8,5	333	-	41,8	2
2352 Franzstr., Wiesentalstr.	1 107	975	132	11,9	333	1	40,8	1
2353 Amalienstr., Sandbergstr.	1 011	917	94	9,3	341	-	42,2	-
2354 Äußere Großweidenmühlstr., Steinstr.	932	839	93	10,0	349	-	46,5	5
2355 Adelgundenstr., Juliustr.	900	830	70	7,8	329	-	43,6	3
2356 Gottliebstr., Krugstr.	971	897	74	7,6	333	-	41,2	4
2357 Christoph-Weiß-Str., Helenenstr.	1 110	1 013	97	8,7	381	-	42,3	3
<b>24 Bielingplatz</b>	3 812	3 328	484	12,7	1 646	3	54,7	10
2450 Vogelherdstr., Prof.-Ernst-Nathan-Str.	963	820	143	14,8	394	1	54,3	2
2451 Hallerstr., Rilkestr.	932	818	114	12,2	388	1	52,7	4
2452 Hufelandstr., Juvenellstr.	970	850	120	12,4	446	1	57,1	3
2453 Bielingplatz, Friedrich-Ebert-Platz	947	840	107	11,3	418	-	54,4	2
<b>25 Uhlandstraße</b>	7 727	6 944	783	10,1	3 010	7	48,1	4
2550 Cranachstr., Gärtnerstr.	1 128	1 038	90	8,0	387	1	41,5	4
2551 Kleinreuther Weg, Schäufeleinstr.	983	928	55	5,6	285	-	34,1	1
2552 Harrichstr., Riemenschneiderstr.	1 187	1 129	58	4,9	363	3	34,8	5
2553 Innerer Kleinreuther Weg, Pilotystr.	1 129	993	136	12,0	442	1	50,0	1
2554 Uhlandstr., Kaulbachstr.	1 151	996	155	13,5	595	1	63,9	2
2555 Innere Kobergerstr., Meuschelstr.	927	815	112	12,1	406	-	54,8	3
2556 Wilderstr., Kobergerplatz	1 222	1 045	177	14,5	532	1	56,6	6
<b>26 Maxfeld</b>	7 417	6 584	833	11,2	2 946	5	49,9	3
2650 Schlüsselfelder-, Schmausengartenstr.	963	894	69	7,2	379	-	45,9	3
2651 Friedenstr., Goethestr.	1 103	990	113	10,2	403	4	45,5	6
2652 Parkstr., Am Stadtpark	1 056	903	153	14,5	418	1	52,7	2
2653 Am Stadtpark, Bayreuther Str.	938	776	162	17,3	370	-	55,2	3
2654 Avenariusstr., Friedenstr.	1 346	1 216	130	9,7	472	-	43,9	2
2655 Neue Hegelstr., Kantstr.	992	899	93	9,4	448	-	53,7	3
2656 Schopenhauerstr., Attinghausenstr.	1 019	906	113	11,1	456	-	54,8	1
<b>27 Veilhof</b>	8 217	7 341	876	10,7	3 319	84	49,1	5
2750 Bauvereinstr., Zeiss-Str.	1 050	965	85	8,1	450	-	50,2	2
2751 Riehlstr., Veilhofstr.	782	616	166	21,2	298	78	47,4	1
2752 Ludwig-Feuerbach-Str., Siebmacherstr.	1 128	1 024	104	9,2	410	3	44,5	3
2753 Martin-Behaim-Str., Deichslerstr.	1 244	1 126	118	9,5	459	-	45,5	5
2754 Martin-Behaim-Str., Fichtestr.	1 036	958	78	7,5	413	-	46,7	4
2755 Olof-Palme-Platz, Fenitzerplatz	1 065	935	130	12,2	491	-	57,2	4
2756 Am Messehaus, Fröbelstr.	1 046	932	114	10,9	441	2	51,9	1
2757 Wieselerstr., Deumentenstr.	866	785	81	9,4	357	1	49,6	4
<b>28 Tullnau</b>	2 766	2 541	225	8,1	992	5	43,1	1
2850 Kressengartenstr., Tullnaustr.	953	868	85	8,9	331	1	42,7	9
2851 Teutonenstr., Wurfbeinstr.	943	870	73	7,7	344	3	43,2	5
2852 Dagmarstr., Erhardstr.	870	803	67	7,7	317	1	43,3	7
<b>29 Gleißhammer</b>	4 512	3 930	582	12,9	1 952	5	54,9	4
2950 Ursulastr., Philipp-Kittler-Str.	1 063	923	140	13,2	428	1	52,2	3
2951 Spiegelauer Str., Metthingstr.	1 228	1 035	193	15,7	621	2	64,7	3
2952 Komotauer Str., Schöpfstr.	1 046	926	120	11,5	445	2	52,8	1
2953 Sudetendeutsche Str., Pastoriusstr.	1 175	1 046	129	11,0	458	-	49,0	-

# noch: Ergebnisse der Oberbürgermeisterwahl 2008 - Weiterer Innenstadtgürtel West/Nord/Ost

Statistische Bezirke und Stimmbezirke	gültige Stimmen	von den gültigen Stimmen entfielen auf ...							
		Dr. Gsell (CSU)		Dr. Maly (SPD)		Seer (GRÜNE)		Ollert (BI)	
		Zahl	%	Zahl	%	Zahl	%	Zahl	%
		9	10	11	12	13	14	15	16
<b>20 St. Leonhard</b>	2 689	713	26,5	1 705	63,4	36	1,3	90	3,3
2050 Rothenburger Str., Schnepfenhorststr.	404	129	31,9	233	57,7	6	1,5	18	4,5
2051 Konstanzenstr., Blücherstr.	483	161	33,3	285	59,0	6	1,2	13	2,7
2052 Orffstr., Geisseestr.	333	87	26,1	212	63,7	7	2,1	10	3,0
2053 Gernotstr., Zollerstr.	245	48	19,6	158	64,5	5	2,0	18	7,3
2054 Felixstr., Leopoldstr.	319	93	29,2	195	61,1	8	2,5	9	2,8
2055 Otmarstr., Grünstr.	364	77	21,2	247	67,9	1	0,3	7	1,9
2056 Schwabacher Str., Hermannstr.	260	50	19,2	184	70,8	-	-	9	3,5
2057 Schlachthofstr., Webersgasse	281	68	24,2	191	68,0	3	1,1	6	2,1
<b>21 Sündersbühl</b>	1 051	284	27,0	635	60,4	11	1,0	56	5,3
2150 Bernadottestr., Söderblomstr.	365	78	21,4	238	65,2	1	0,3	28	7,7
2151 Herzog-Bernhard-Str., Nansenstr.	376	106	28,2	233	62,0	3	0,8	22	5,9
2152 Witschelstr., Holzschuhstr.	149	59	39,6	63	42,3	4	2,7	5	3,4
2153 Bertha-von-Suttner-Str., Zweigstr.	161	41	25,5	101	62,7	3	1,9	1	0,6
<b>22 Bärenschanze</b>	1 481	251	16,9	1 051	71,0	36	2,4	20	1,4
2250 Veit-Stoß-Platz, Austr.	366	39	10,7	284	77,6	7	1,9	1	0,3
2251 Murrstr., Paumgartnerstr.	284	54	19,0	197	69,4	10	3,5	5	1,8
2252 Adam-Klein-Str., Nützelstr.	243	47	19,3	163	67,1	4	1,6	6	2,5
2253 Denisstr., Glockendonstr.	260	53	20,4	172	66,2	9	3,5	4	1,5
2254 Mannerstr., Troststr.	328	58	17,7	235	71,6	6	1,8	4	1,2
<b>23 Sandberg</b>	2 692	510	18,9	1 896	70,4	40	1,5	77	2,9
2350 Poppenreuther Str., Fleischmannstr.	311	68	21,9	214	68,8	5	1,6	12	3,9
2351 Kirschgartenstr., Poppelstr.	331	59	17,8	236	71,3	2	0,6	14	4,2
2352 Franzstr., Wiesentalstr.	332	65	19,6	220	66,3	6	1,8	13	3,9
2353 Amalienstr., Sandbergstr.	341	64	18,8	254	74,5	1	0,3	4	1,2
2354 Äußere Großweidenmühlstr., Steinstr.	344	75	21,8	233	67,7	7	2,0	6	1,7
2355 Adelgundenstr., Julienstr.	326	64	19,6	220	67,5	5	1,5	11	3,4
2356 Gottliebstr., Krugstr.	329	59	17,9	235	71,4	7	2,1	11	3,3
2357 Christoph-Weiß-Str., Helenenstr.	378	56	14,8	284	75,1	7	1,9	6	1,6
<b>24 Bielingplatz</b>	1 635	370	22,6	1 139	69,7	36	2,2	14	0,9
2450 Vogelherdstr., Prof.-Ernst-Nathan-Str.	392	99	25,3	259	66,1	9	2,3	7	1,8
2451 Hallerstr., Rilkestr.	384	66	17,2	286	74,5	8	2,1	4	1,0
2452 Hufelandstr., Juvenellstr.	443	131	29,6	284	64,1	7	1,6	1	0,2
2453 Bielingplatz, Friedrich-Ebert-Platz	416	74	17,8	310	74,5	12	2,9	2	0,5
<b>25 Uhlandstraße</b>	2 988	578	19,3	2 108	70,5	75	2,5	44	1,5
2550 Cranachstr., Gärtnerstr.	383	65	17,0	269	70,2	7	1,8	6	1,6
2551 Kleinreuther Weg, Schäufoleinstr.	284	70	24,6	190	66,9	3	1,1	12	4,2
2552 Harrichstr., Riemenschneiderstr.	358	69	19,3	258	72,1	5	1,4	4	1,1
2553 Innerer Kleinreuther Weg, Pilotstr.	441	74	16,8	317	71,9	15	3,4	3	0,7
2554 Uhlandstr., Kaulbachstr.	593	82	13,8	454	76,6	23	3,9	8	1,3
2555 Innere Kobergerstr., Meuschelstr.	403	81	20,1	286	71,0	8	2,0	3	0,7
2556 Wilderstr., Kobergerplatz	526	137	26,0	334	63,5	14	2,7	8	1,5
<b>26 Maxfeld</b>	2 926	703	24,0	1 986	67,9	54	1,8	48	1,6
2650 Schlüsselfelder-, Schmausengartenstr.	376	81	21,5	249	66,2	15	4,0	12	3,2
2651 Friedenstr., Goethestr.	397	79	19,9	283	71,3	9	2,3	6	1,5
2652 Parkstr., Am Stadtpark	416	69	16,6	316	76,0	9	2,2	6	1,4
2653 Am Stadtpark, Bayreuther Str.	367	154	42,0	189	51,5	3	0,8	3	0,8
2654 Avenariusstr., Friedenstr.	470	107	22,8	318	67,7	12	2,6	6	1,3
2655 Neue Hegelstr., Kantstr.	445	79	17,8	335	75,3	1	0,2	9	2,0
2656 Schopenhauerstr., Attinghausenstr.	455	134	29,5	296	65,1	5	1,1	6	1,3
<b>27 Veilhof</b>	3 295	594	18,0	2 427	73,7	70	2,1	41	1,2
2750 Bauvereinstr., Zeiss-Str.	448	98	21,9	322	71,9	8	1,8	4	0,9
2751 Riehlstr., Veilhofstr.	297	46	15,5	229	77,1	6	2,0	3	1,0
2752 Ludwig-Feuerbach-Str., Siebmacherstr.	407	72	17,7	302	74,2	8	2,0	6	1,5
2753 Martin-Behaim-Str., Deichslerstr.	454	89	19,6	323	71,1	10	2,2	6	1,3
2754 Martin-Behaim-Str., Fichtestr.	409	82	20,0	293	71,6	14	3,4	3	0,7
2755 Olof-Palme-Platz, Fenitzerplatz	487	72	14,8	374	76,8	13	2,7	5	1,0
2756 Am Messehaus, Fröbelstr.	440	73	16,6	325	73,9	9	2,0	8	1,8
2757 Wieselerstr., Deumentenstr.	353	62	17,6	259	73,4	2	0,6	6	1,7
<b>28 Tullnau</b>	971	264	27,2	606	62,4	27	2,8	16	1,6
2850 Kressengartenstr., Tullnaustr.	322	94	29,2	192	59,6	7	2,2	6	1,9
2851 Teutonenstr., Wurfbeinstr.	339	82	24,2	221	65,2	16	4,7	4	1,2
2852 Dagmarstr., Erhardstr.	310	88	28,4	193	62,3	4	1,3	6	1,9
<b>29 Gleibhammer</b>	1 945	495	25,4	1 310	67,4	17	0,9	27	1,4
2950 Ursulastr., Philipp-Kittler-Str.	425	117	27,5	279	65,6	3	0,7	8	1,9
2951 Spiegelauer Str., Metthingstr.	618	180	29,1	405	65,5	9	1,5	9	1,5
2952 Komotauer Str., Schöpfstr.	444	105	23,6	306	68,9	3	0,7	6	1,4
2953 Sudetendeutsche Str., Pastoriusstr.	458	93	20,3	320	69,9	2	0,4	4	0,9

# noch: Ergebnisse der Oberbürgermeisterwahl 2008 - Weiterer Innenstadtgürtel West/Nord/Ost

Statistische Bezirke und Stimmbezirke	von den gültigen Stimmen entfielen auf ...									
	Dr. Alberternst (FDP)		Struck (DIE GUTEN)		Beisig (REP)		Weinberg (LINKE LISTE Nürnberg)		Schrollinger (ödp)	
	Zahl	%	Zahl	%	Zahl	%	Zahl	%	Zahl	%
	18	19	20	21	22	23	24	25	26	27
<b>20 St. Leonhard</b>	19	0,7	14	0,5	15	0,6	79	2,9	18	0,7
2050 Rothenburger Str., Schnepfenhorststr.	6	1,5	-	-	3	0,7	8	2,0	1	0,2
2051 Konstanzenstr., Blücherstr.	1	0,2	-	-	3	0,6	10	2,1	4	0,8
2052 Orffstr., Geisseestr.	-	-	4	1,2	2	0,6	10	3,0	1	0,3
2053 Gernotstr., Zollerstr.	-	-	1	0,4	-	-	13	5,3	2	0,8
2054 Felixstr., Leopoldstr.	-	-	3	0,9	1	0,3	10	3,1	-	-
2055 Otmarstr., Grünstr.	4	1,1	2	0,5	4	1,1	16	4,4	6	1,6
2056 Schwabacher Str., Hermannstr.	5	1,9	1	0,4	1	0,4	7	2,7	3	1,2
2057 Schlachthofstr., Webersgasse	3	1,1	3	1,1	1	0,4	5	1,8	1	0,4
<b>21 Sündersbühl</b>	7	0,7	8	0,8	10	1,0	30	2,9	10	1,0
2150 Bernadottestr., Söderblomstr.	-	-	3	0,8	5	1,4	10	2,7	2	0,5
2151 Herzog-Bernhard-Str., Nansenstr.	3	0,8	1	0,3	1	0,3	-	-	7	1,9
2152 Witschelstr., Holzschuherstr.	3	2,0	3	2,0	2	1,3	9	6,0	1	0,7
2153 Bertha-von-Suttner-Str., Zweigstr.	1	0,6	1	0,6	2	1,2	11	6,8	-	-
<b>22 Bärenschanze</b>	13	0,9	32	2,2	11	0,7	63	4,3	4	0,3
2250 Veit-Stoß-Platz, Austr.	2	0,5	11	3,0	4	1,1	18	4,9	-	-
2251 Murrstr., Paumgartnerstr.	2	0,7	3	1,1	2	0,7	10	3,5	1	0,4
2252 Adam-Klein-Str., Nützelstr.	3	1,2	11	4,5	2	0,8	7	2,9	-	-
2253 Denisstr., Glockendonstr.	3	1,2	6	2,3	-	-	12	4,6	1	0,4
2254 Mannertstr., Troststr.	3	0,9	1	0,3	3	0,9	16	4,9	2	0,6
<b>23 Sandberg</b>	29	1,1	31	1,2	22	0,8	73	2,7	14	0,5
2350 Poppenreuther Str., Fleischmannstr.	4	1,3	-	-	3	1,0	4	1,3	1	0,3
2351 Kirschgartenstr., Poppelstr.	4	1,2	3	0,9	-	-	12	3,6	1	0,3
2352 Franzstr., Wiesentalstr.	6	1,8	7	2,1	3	0,9	10	3,0	2	0,6
2353 Amalienstr., Sandbergstr.	3	0,9	5	1,5	6	1,8	4	1,2	-	-
2354 Äußere Großweidenmühlstr., Steinstr.	2	0,6	4	1,2	4	1,2	10	2,9	3	0,9
2355 Adelgundenstr., Julienstr.	4	1,2	4	1,2	5	1,5	9	2,8	4	1,2
2356 Gottliebstr., Krugstr.	4	1,2	5	1,5	-	-	8	2,4	-	-
2357 Christoph-Weiß-Str., Helenenstr.	2	0,5	3	0,8	1	0,3	16	4,2	3	0,8
<b>24 Bielingplatz</b>	15	0,9	11	0,7	7	0,4	37	2,3	6	0,4
2450 Vogelherdstr., Prof.-Ernst-Nathan-Str.	2	0,5	4	1,0	-	-	9	2,3	3	0,8
2451 Hallerstr., Rilkestr.	5	1,3	2	0,5	2	0,5	11	2,9	-	-
2452 Hufelandstr., Juvenellstr.	4	0,9	3	0,7	3	0,7	8	1,8	2	0,5
2453 Bielingplatz, Friedrich-Ebert-Platz	4	1,0	2	0,5	2	0,5	9	2,2	1	0,2
<b>25 Uhlandstraße</b>	34	1,1	49	1,6	20	0,7	66	2,2	14	0,5
2550 Cranachstr., Gärtnerstr.	9	2,3	5	1,3	7	1,8	12	3,1	3	0,8
2551 Kleinreuther Weg, Schäufoleinstr.	1	0,4	-	-	2	0,7	5	1,8	1	0,4
2552 Harrichstr., Riemenschneiderstr.	3	0,8	5	1,4	2	0,6	12	3,4	-	-
2553 Innerer Kleinreuther Weg, Pilotystr.	5	1,1	15	3,4	3	0,7	9	2,0	-	-
2554 Uhlandstr., Kaulbachstr.	6	1,0	8	1,3	2	0,3	8	1,3	2	0,3
2555 Innere Kobergerstr., Meuschelstr.	8	2,0	7	1,7	-	-	5	1,2	5	1,2
2556 Wilderstr., Kobergerplatz	2	0,4	9	1,7	4	0,8	15	2,9	3	0,6
<b>26 Maxfeld</b>	31	1,1	35	1,2	14	0,5	42	1,4	13	0,4
2650 Schlüsselfelder-, Schmausengartenstr.	8	2,1	4	1,1	-	-	5	1,3	2	0,5
2651 Friedenstr., Goethestr.	5	1,3	6	1,5	3	0,8	3	0,8	3	0,8
2652 Parkstr., Am Stadtpark	3	0,7	5	1,2	2	0,5	5	1,2	1	0,2
2653 Am Stadtpark, Bayreuther Str.	5	1,4	5	1,4	2	0,5	4	1,1	2	0,5
2654 Avenariusstr., Friedenstr.	6	1,3	6	1,3	4	0,9	8	1,7	3	0,6
2655 Neue Hegelstr., Kantstr.	2	0,4	6	1,3	3	0,7	9	2,0	1	0,2
2656 Schopenhauerstr., Attinghausenstr.	2	0,4	3	0,7	-	-	8	1,8	1	0,2
<b>27 Veilhof</b>	30	0,9	32	1,0	23	0,7	61	1,9	17	0,5
2750 Bauvereinstr., Zeiss-Str.	2	0,4	4	0,9	4	0,9	5	1,1	1	0,2
2751 Riehlstr., Veilhofstr.	1	0,3	3	1,0	2	0,7	4	1,3	3	1,0
2752 Ludwig-Feuerbach-Str., Siebmacherstr.	4	1,0	-	-	2	0,5	11	2,7	2	0,5
2753 Martin-Behaim-Str., Deichslerstr.	7	1,5	7	1,5	4	0,9	6	1,3	2	0,4
2754 Martin-Behaim-Str., Fichtestr.	6	1,5	4	1,0	2	0,5	3	0,7	2	0,5
2755 Olof-Palme-Platz, Fenitzerplatz	3	0,6	4	0,8	4	0,8	10	2,1	2	0,4
2756 Am Messehaus, Fröbelstr.	1	0,2	6	1,4	1	0,2	14	3,2	3	0,7
2757 Wieselerstr., Deumentenstr.	6	1,7	4	1,1	4	1,1	8	2,3	2	0,6
<b>28 Tullnau</b>	13	1,3	5	0,5	4	0,4	30	3,1	6	0,6
2850 Kressengartenstr., Tullnaustr.	4	1,2	3	0,9	1	0,3	11	3,4	4	1,2
2851 Teutonenstr., Wurfbeinstr.	3	0,9	2	0,6	2	0,6	8	2,4	1	0,3
2852 Dagmarstr., Erhardstr.	6	1,9	-	-	1	0,3	11	3,5	1	0,3
<b>29 Gleißhammer</b>	20	1,0	18	0,9	12	0,6	37	1,9	9	0,5
2950 Ursulastr., Philipp-Kittler-Str.	5	1,2	5	1,2	3	0,7	4	0,9	1	0,2
2951 Spiegelauer Str., Metthingstr.	4	0,6	1	0,2	4	0,6	4	0,6	2	0,3
2952 Komotauer Str., Schöpfstr.	7	1,6	2	0,5	4	0,9	10	2,3	1	0,2
2953 Sudetendeutsche Str., Pastoriusstr.	4	0,9	10	2,2	1	0,2	19	4,1	5	1,1

**Tab. 3.4: Ergebnisse der Oberbürgermeisterwahl 2008 - Südöstliche und Südliche Außenstadt**

Statistische Bezirke und Stimmbezirke	Stimmberechtigte				Wählerinnen und Wähler		Wahlbe- teiligung 2)	ungültige Stimmen
	insgesamt	davon			insgesamt	dar. mit WS		
		ohne WS	mit WS					
	Zahl	Zahl	Zahl	%	Zahl	Zahl	%	Zahl
1	2	3	4	5	6	7	8	
<b>30 Dutzendteich</b>	667	586	81	12,1	212	-	42,8	1
3050 Oskar-von-Miller-Str., Beuthener Str.	667	586	81	12,1	212	-	42,8	1
<b>31 Rangierbahnhof-Siedlung</b>	2 932	2 590	342	11,7	1 357	2	56,8	3
3150 Schnorrstr., Bauernfeindstr.	1 137	1 042	95	8,4	484	1	50,1	5
3151 Sonnenstr., Planetenering	989	847	142	14,4	488	1	62,3	2
3152 Jupiterwinkel, Saturnweg	806	701	105	13,0	385	-	59,6	2
<b>32 Langwasser Nordwest</b>	6 012	5 495	517	8,6	2 377	1	47,3	-
3250 Neuselsbrunn	1 061	938	123	11,6	410	-	49,2	2
3251 Herzogstandstr., Hochgernstr.	1 052	1 001	51	4,8	363	-	38,9	4
3252 Grüntenweg, Zugspitzstr.	973	888	85	8,7	442	-	53,4	3
3253 Hochvogelring, Schneeferrering	1 013	887	126	12,4	504	-	61,1	1
3254 Brauneckweg, Scharfreiterring	1 027	959	68	6,6	301	-	35,3	4
3255 Hochkalterstr., Untersbergstr.	886	822	64	7,2	357	1	46,8	5
<b>33 Langwasser Nordost</b>	5 172	4 676	496	9,6	2 133	2	49,9	3
3350 Bertolt-Brecht-Str., Kerschensteinerstr.	1 198	1 081	117	9,8	536	-	53,6	5
3351 Euckenweg, Thomas-Mann-Str.	931	865	66	7,1	342	-	43,2	3
3352 Erich-Kästner-Weg, Zuckmayerweg	1 078	1 012	66	6,1	390	2	41,6	5
3353 Hans-Fallada-Str., Tucholskystr.	1 062	931	131	12,3	407	-	49,5	8
3354 Lina-Ammon-Str., Frank-Wedekind-Str.	903	787	116	12,8	458	-	62,4	5
<b>35 Altenfurt Nord</b>	933	849	84	9,0	439	2	55,0	2
3550 Breslauer Str., Wohlfauer Str.	933	849	84	9,0	439	2	55,0	8
<b>36 Langwasser Südost 1)</b>	8 012	7 423	589	7,4	2 720	3	40,6	1
3650 Gleiwitzer Str., Salzbrunner Str.	1 089	982	107	9,8	447	1	49,9	5
3651 Jauerstr., Josef-Simon-Str.	843	674	169	20,0	485	-	75,8	3
3652 Liegnitzer Str., Gleiwitzer Str.	1 002	934	68	6,8	391	1	45,1	6
3653 Warmbrunner Str., Reinerer Str.	1 004	966	38	3,8	265	-	29,8	7
3654 Heinrich-Böll-Platz, Striegauer Str.	975	943	32	3,3	333	1	37,0	3
3655 Ratiborstr., Giesbertsstr.	1 028	964	64	6,2	296	-	34,5	11
3656 Glogauer Str., Giesbertsstr.	1 062	993	69	6,5	253	-	29,7	3
3657 Giesbertsstr., Windthorststr.	1 009	967	42	4,2	250	-	28,6	3
<b>37 Langwasser Südwest</b>	6 910	6 358	552	8,0	2 860	4	48,6	4
3750 Gensfelderweg, Neulandstr.	921	804	117	12,7	393	-	54,2	2
3751 Trebnitzer Str., Münsterberger Str.	1 080	1 010	70	6,5	334	-	36,8	4
3752 Namslauer Str., Strehleener Str.	1 029	955	74	7,2	418	1	47,1	2
3753 Dr.-Linnert-Ring, Schrammstr.	1 032	949	83	8,0	444	-	50,3	5
3754 Am Zollhaus, Bonhoefferstr.	1 027	934	93	9,1	495	3	56,1	1
3755 Görlitzer Str., Bernstädter Str.	901	858	43	4,8	318	-	39,6	5
3756 Ohlauer Str., Reichweinstr.	920	848	72	7,8	458	-	56,9	5
<b>38 Altenfurt, Moorenbrunn 1)</b>	6 611	5 867	744	11,3	3 358	-	61,0	4
3850 Habsburgerstr., Altenfurter Str.	1 114	990	124	11,1	583	-	62,5	3
3851 Wittelsbacherstr., Karl-Hertel-Str.	1 174	1 042	132	11,2	536	-	55,9	3
3852 Schreiberhauer Str., Krainer Str.	1 079	924	155	14,4	511	-	60,4	2
3853 Moorenbrunner Str., Am Tower	1 005	916	89	8,9	563	-	64,1	3
3854 Klagenfurter Str., Radstädter Str.	1 007	863	144	14,3	528	-	65,4	7
3855 Welfenstr., Hermann-Kolb-Str.	1 232	1 132	100	8,1	637	-	59,1	4
<b>40 Hasenbuck 1)</b>	2 668	2 453	215	8,1	859	1	39,5	-
4050 Gerberstr., Ingolstädter Str.	960	899	61	6,4	296	-	36,6	3
4051 Bozener Str., Defreggerstr.	789	729	60	7,6	319	-	47,3	3
4052 Gotenstr., Tiroler Str.	919	825	94	10,2	244	1	35,7	5
<b>43 Dianastraße 1)</b>	1 235	1 164	71	5,7	240	-	24,7	-
4350 Dianastr., Katzwanger Str.	1 235	1 164	71	5,7	240	-	24,7	1
<b>44 Trierer Straße</b>	4 137	3 627	510	12,3	2 422	3	69,7	4
4450 Kettelerstr., Kornburger Str.	998	885	113	11,3	609	1	71,2	2
4451 Herpersdorfer, Schwarzenloher Str.	1 009	914	95	9,4	605	1	68,4	1
4452 Losheimer Str., Deidesheimer Str.	1 151	1 019	132	11,5	681	1	69,5	1
4453 Hilbringer Str., Friedrichsthaler Str.	979	809	170	17,4	527	-	69,6	2
<b>45 Gartenstadt</b>	6 107	5 299	808	13,2	3 251	5	65,2	4
4550 Sebald-Heyden-Str., Paumannstr.	1 025	892	133	13,0	458	-	56,5	1
4551 Kindermannstr., Johann-Krieger-Str.	941	798	143	15,2	437	-	60,3	4
4552 Pfälzer-Wald-Str., Saarbrückener Str.	1 065	936	129	12,1	657	-	72,7	3
4553 Minervaplatz, Falkenhorst	1 034	892	142	13,7	627	1	73,0	5
4554 Karl-Rorich-Str., An der Schwarzlach	1 047	912	135	12,9	490	2	58,3	5
4555 Südwesttangente, Finkenbrunn	995	869	126	12,7	582	2	69,8	3
<b>46 Werderau</b>	3 047	2 850	197	6,5	1 373	3	50,8	4
4650 Spießstr., Endresstr.	1 168	1 084	84	7,2	456	2	45,4	3
4651 Pettenkoferstr., Wacholderweg	973	909	64	6,6	433	-	50,5	4
4652 Rüsternweg, An der Marterlach	906	857	49	5,4	484	1	58,2	4

# noch: Ergebnisse der Oberbürgermeisterwahl 2008 - Südöstliche und Südliche Außenstadt

Statistische Bezirke und Stimmbezirke	gültige Stimmen	von den gültigen Stimmen entfielen auf ...							
		Dr. Gsell (CSU)		Dr. Maly (SPD)		Seer (GRÜNE)		Ollert (BI)	
		Zahl	%	Zahl	%	Zahl	%	Zahl	%
		9	10	11	12	13	14	15	16
<b>30 Dutzendteich</b>	211	55	26,1	132	62,6	-	-	3	1,4
3050 Oskar-von-Miller-Str., Beuthener Str.	211	55	26,1	132	62,6	-	-	3	1,4
<b>31 Rangierbahnhof-Siedlung</b>	1 348	200	14,8	1 054	78,2	5	0,4	40	3,0
3150 Schnorrstr., Bauernfeindstr.	479	61	12,7	377	78,7	2	0,4	16	3,3
3151 Sonnenstr., Planetenring	486	63	13,0	388	79,8	2	0,4	19	3,9
3152 Jupiterwinkel, Saturnweg	383	76	19,8	289	75,5	1	0,3	5	1,3
<b>32 Langwasser Nordwest</b>	2 358	693	29,4	1 443	61,2	20	0,8	71	3,0
3250 Neuselsbrunn	408	95	23,3	265	65,0	5	1,2	18	4,4
3251 Herzogstandstr., Hochgernstr.	359	131	36,5	197	54,9	4	1,1	10	2,8
3252 Grüntenweg, Zugspitzstr.	439	124	28,2	272	62,0	3	0,7	18	4,1
3253 Hochvogelring, Schneefernerring	503	176	35,0	304	60,4	2	0,4	5	1,0
3254 Brauneckweg, Scharfreiterrng	297	81	27,3	172	57,9	3	1,0	10	3,4
3255 Hochkalterstr., Untersbergstr.	352	86	24,4	233	66,2	3	0,9	10	2,8
<b>33 Langwasser Nordost</b>	2 107	586	27,8	1 354	64,3	18	0,9	28	1,3
3350 Bertolt-Brecht-Str., Kerschensteinerstr.	531	87	16,4	413	77,8	4	0,8	1	0,2
3351 Euckenweg, Thomas-Mann-Str.	339	83	24,5	223	65,8	4	1,2	6	1,8
3352 Erich-Kästner-Weg, Zuckmayerweg	385	124	32,2	229	59,5	1	0,3	3	0,8
3353 Hans-Fallada-Str., Tucholskyst.	399	124	31,1	245	61,4	3	0,8	9	2,3
3354 Lina-Ammon-Str., Frank-Wedekind-Str.	453	168	37,1	244	53,9	6	1,3	9	2,0
<b>35 Altenfurt Nord</b>	431	119	27,6	285	66,1	2	0,5	9	2,1
3550 Breslauer Str., Wohlaue Str.	431	119	27,6	285	66,1	2	0,5	9	2,1
<b>36 Langwasser Südost <sup>1)</sup></b>	2 679	824	30,8	1 614	60,2	24	0,9	65	2,4
3650 Gleiwitzer Str., Salzbrunner Str.	442	132	29,9	269	60,9	6	1,4	11	2,5
3651 Jauerstr., Josef-Simon-Str.	482	163	33,8	293	60,8	5	1,0	-	-
3652 Liegnitzer Str., Gleiwitzer Str.	385	121	31,4	234	60,8	3	0,8	8	2,1
3653 Warmbrunner Str., Reiner Str.	258	55	21,3	174	67,4	2	0,8	10	3,9
3654 Heinrich-Böll-Platz, Striegauer Str.	330	90	27,3	206	62,4	3	0,9	12	3,6
3655 Ratiborstr., Giesbertsstr.	285	92	32,3	166	58,2	2	0,7	8	2,8
3656 Glogauer Str., Giesbertsstr.	250	76	30,4	147	58,8	1	0,4	8	3,2
3657 Giesbertsstr., Windthorststr.	247	95	38,5	125	50,6	2	0,8	8	3,2
<b>37 Langwasser Südwest</b>	2 836	747	26,3	1 830	64,5	30	1,1	79	2,8
3750 Gensfelderweg, Neulandstr.	391	101	25,8	264	67,5	4	1,0	6	1,5
3751 Trebnitzer Str., Münsterberger Str.	330	65	19,7	228	69,1	6	1,8	12	3,6
3752 Namlauer Str., Strehler Str.	416	97	23,3	275	66,1	3	0,7	20	4,8
3753 Dr.-Linnert-Ring, Schrammstr.	439	108	24,6	286	65,1	3	0,7	10	2,3
3754 Am Zollhaus, Bonhoefferstr.	494	148	30,0	308	62,3	7	1,4	15	3,0
3755 Görlitzer Str., Bernstädter Str.	313	77	24,6	198	63,3	4	1,3	8	2,6
3756 Ohlauer Str., Reichweinstr.	453	151	33,3	271	59,8	3	0,7	8	1,8
<b>38 Altenfurt, Moorenbrunn <sup>1)</sup></b>	3 336	1 118	33,5	2 021	60,6	27	0,8	42	1,3
3850 Habsburgerstr., Altenfurter Str.	580	187	32,2	356	61,4	5	0,9	9	1,6
3851 Wittelsbacherstr., Karl-Hertel-Str.	533	175	32,8	319	59,8	7	1,3	6	1,1
3852 Schreiberhauer Str., Krainer Str.	509	161	31,6	317	62,3	6	1,2	10	2,0
3853 Moorenbrunner Str., Am Tower	560	213	38,0	324	57,9	2	0,4	4	0,7
3854 Klagenfurter Str., Radstädter Str.	521	176	33,8	312	59,9	3	0,6	8	1,5
3855 Welfenstr., Hermann-Kolb-Str.	633	206	32,5	393	62,1	4	0,6	5	0,8
<b>40 Hasenbuck <sup>1)</sup></b>	848	154	18,2	588	69,3	10	1,2	36	4,2
4050 Gerberstr., Ingolstädter Str.	293	59	20,1	194	66,2	6	2,0	12	4,1
4051 Bozener Str., Defreggerstr.	316	40	12,7	238	75,3	3	0,9	11	3,5
4052 Gotenstr., Tiroler Str.	239	55	23,0	156	65,3	1	0,4	13	5,4
<b>43 Dianastraße <sup>1)</sup></b>	239	48	20,1	164	68,6	1	0,4	10	4,2
4350 Dianastr., Katzwanger Str.	239	48	20,1	164	68,6	1	0,4	10	4,2
<b>44 Trierer Straße</b>	2 416	566	23,4	1 703	70,5	31	1,3	35	1,4
4450 Kettelerstr., Kornburger Str.	607	164	27,0	400	65,9	10	1,6	8	1,3
4451 Herpersdorfer, Schwarzenloher Str.	604	156	25,8	411	68,0	9	1,5	7	1,2
4452 Losheimer Str., Deidesheimer Str.	680	119	17,5	520	76,5	8	1,2	12	1,8
4453 Hilbringer Str., Friedrichsthaler Str.	525	127	24,2	372	70,9	4	0,8	8	1,5
<b>45 Gartenstadt</b>	3 230	527	16,3	2 471	76,5	24	0,7	78	2,4
4550 Sebald-Heyden-Str., Paumannstr.	457	91	19,9	337	73,7	1	0,2	9	2,0
4551 Kindermannstr., Johann-Krieger-Str.	433	86	19,9	308	71,1	8	1,8	11	2,5
4552 Pfälzer-Wald-Str., Saarbrückener Str.	654	132	20,2	482	73,7	9	1,4	8	1,2
4553 Minervaplatz, Falkenhorst	622	74	11,9	506	81,4	3	0,5	13	2,1
4554 Karl-Rorich-Str., An der Schwarzlach	485	76	15,7	361	74,4	3	0,6	23	4,7
4555 Südwesttangente, Finkenbrunn	579	68	11,7	477	82,4	-	-	14	2,4
<b>46 Werderau</b>	1 362	284	20,9	924	67,8	7	0,5	77	5,7
4650 Spießstr., Endresstr.	453	61	13,5	333	73,5	4	0,9	28	6,2
4651 Pettenkofenstr., Wacholderweg	429	109	25,4	266	62,0	1	0,2	29	6,8
4652 Rüsternweg, An der Marterlach	480	114	23,8	325	67,7	2	0,4	20	4,2

# noch: Ergebnisse der Oberbürgermeisterwahl 2008 - Südöstliche und Südliche Außenstadt

Statistische Bezirke und Stimmbezirke	von den gültigen Stimmen entfielen auf ...									
	Dr. Alberternst (FDP)		Struck (DIE GUTEN)		Beisig (REP)		Weinberg (LINKE LISTE Nürnberg)		Schrollinger (ödp)	
	Zahl	%	Zahl	%	Zahl	%	Zahl	%	Zahl	%
	18	19	20	21	22	23	24	25	26	27
<b>30 Dutzentdeich</b>	10	4,7	5	2,4	1	0,5	4	1,9	1	0,5
3050 Oskar-von-Miller-Str., Beuthener Str.	10	4,7	5	2,4	1	0,5	4	1,9	1	0,5
<b>31 Rangierbahnhof-Siedlung</b>	3	0,2	2	0,1	7	0,5	33	2,4	4	0,3
3150 Schnorrstr., Bauernfeindstr.	2	0,4	2	0,4	3	0,6	13	2,7	3	0,6
3151 Sonnenstr., Planetenering	1	0,2	-	-	3	0,6	9	1,9	1	0,2
3152 Jupiterwinkel, Saturnweg	-	-	-	-	1	0,3	11	2,9	-	-
<b>32 Langwasser Nordwest</b>	17	0,7	5	0,2	25	1,1	60	2,5	24	1,0
3250 Neuselsbrunn	-	-	-	-	13	3,2	8	2,0	4	1,0
3251 Herzogstandstr., Hochgernstr.	4	1,1	2	0,6	1	0,3	6	1,7	4	1,1
3252 Grüntenweg, Zugspitzstr.	8	1,8	1	0,2	1	0,2	9	2,1	3	0,7
3253 Hochvogelring, Schneeferrering	1	0,2	1	0,2	2	0,4	3	0,6	9	1,8
3254 Brauneckweg, Scharfreiterrung	2	0,7	-	-	2	0,7	24	8,1	3	1,0
3255 Hochkalterstr., Untersbergstr.	2	0,6	1	0,3	6	1,7	10	2,8	1	0,3
<b>33 Langwasser Nordost</b>	19	0,9	17	0,8	13	0,6	47	2,2	25	1,2
3350 Bertolt-Brecht-Str., Kerscheneistererstr.	3	0,6	4	0,8	2	0,4	11	2,1	6	1,1
3351 Euckenweg, Thomas-Mann-Str.	4	1,2	2	0,6	4	1,2	8	2,4	5	1,5
3352 Erich-Kästner-Weg, Zuckmayerweg	8	2,1	5	1,3	3	0,8	8	2,1	4	1,0
3353 Hans-Fallada-Str., Tucholskystr.	3	0,8	2	0,5	2	0,5	8	2,0	3	0,8
3354 Lina-Ammon-Str., Frank-Wedekind-Str.	1	0,2	4	0,9	2	0,4	12	2,6	7	1,5
<b>35 Altenfurt Nord</b>	1	0,2	1	0,2	3	0,7	11	2,6	-	-
3550 Breslauer Str., Wohlauser Str.	1	0,2	1	0,2	3	0,7	11	2,6	-	-
<b>36 Langwasser Südost <sup>1)</sup></b>	30	1,1	12	0,4	19	0,7	64	2,4	27	1,0
3650 Gleiwitzer Str., Salzbrunner Str.	9	2,0	2	0,5	1	0,2	8	1,8	4	0,9
3651 Jauerstr., Josef-Simon-Str.	2	0,4	2	0,4	4	0,8	3	0,6	10	2,1
3652 Liegnitzer Str., Gleiwitzer Str.	5	1,3	2	0,5	3	0,8	6	1,6	3	0,8
3653 Warmbrunner Str., Reinerer Str.	5	1,9	-	-	5	1,9	6	2,3	1	0,4
3654 Heinrich-Böll-Platz, Striegauer Str.	1	0,3	3	0,9	1	0,3	10	3,0	4	1,2
3655 Ratiborstr., Giesbertsstr.	5	1,8	1	0,4	1	0,4	8	2,8	2	0,7
3656 Glogauer Str., Giesbertsstr.	1	0,4	1	0,4	-	-	13	5,2	3	1,2
3657 Giesbertsstr., Windthorststr.	2	0,8	1	0,4	4	1,6	10	4,0	-	-
<b>37 Langwasser Südwest</b>	19	0,7	8	0,3	34	1,2	72	2,5	17	0,6
3750 Gensfelderweg, Neulandstr.	2	0,5	2	0,5	1	0,3	9	2,3	2	0,5
3751 Trebnitzer Str., Münsterberger Str.	3	0,9	2	0,6	7	2,1	6	1,8	1	0,3
3752 Namslauer Str., Strehlemer Str.	3	0,7	2	0,5	8	1,9	7	1,7	1	0,2
3753 Dr.-Linnert-Ring, Schrammstr.	3	0,7	2	0,5	9	2,1	13	3,0	5	1,1
3754 Am Zollhaus, Bonhoefferstr.	4	0,8	-	-	3	0,6	8	1,6	1	0,2
3755 Görlitzer Str., Bernstädter Str.	4	1,3	-	-	3	1,0	17	5,4	2	0,6
3756 Ohlauer Str., Reichweinstr.	-	-	-	-	3	0,7	12	2,6	5	1,1
<b>38 Altenfurt, Moorenbrunn <sup>1)</sup></b>	25	0,7	13	0,4	32	1,0	38	1,1	20	0,6
3850 Habsburgerstr., Altenfurter Str.	4	0,7	3	0,5	6	1,0	7	1,2	3	0,5
3851 Wittelsbacherstr., Karl-Hertel-Str.	2	0,4	2	0,4	6	1,1	10	1,9	6	1,1
3852 Schreiberhauer Str., Krainer Str.	10	2,0	1	0,2	2	0,4	1	0,2	1	0,2
3853 Moorenbrunner Str., Am Tower	1	0,2	1	0,2	5	0,9	7	1,3	3	0,5
3854 Klagenfurter Str., Radstädter Str.	4	0,8	3	0,6	7	1,3	5	1,0	3	0,6
3855 Welfenstr., Hermann-Kolb-Str.	4	0,6	3	0,5	6	0,9	8	1,3	4	0,6
<b>40 Hasenbuck <sup>1)</sup></b>	8	0,9	10	1,2	9	1,1	24	2,8	9	1,1
4050 Gerberstr., Ingolstädter Str.	3	1,0	4	1,4	3	1,0	9	3,1	3	1,0
4051 Bozener Str., Defreggerstr.	5	1,6	4	1,3	3	0,9	8	2,5	4	1,3
4052 Gotenstr., Tiroler Str.	-	-	2	0,8	3	1,3	7	2,9	2	0,8
<b>43 Dianastraße <sup>1)</sup></b>	3	1,3	2	0,8	2	0,8	7	2,9	2	0,8
4350 Dianastr., Katzwanger Str.	3	1,3	2	0,8	2	0,8	7	2,9	2	0,8
<b>44 Trierer Straße</b>	20	0,8	10	0,4	12	0,5	21	0,9	18	0,7
4450 Kettelerstr., Kornburger Str.	10	1,6	-	-	1	0,2	8	1,3	6	1,0
4451 Herpersdorfer, Schwarzenloher Str.	5	0,8	4	0,7	5	0,8	2	0,3	5	0,8
4452 Losheimer Str., Deidesheimer Str.	2	0,3	5	0,7	3	0,4	7	1,0	4	0,6
4453 Hilbringer Str., Friedrichsthaler Str.	3	0,6	1	0,2	3	0,6	4	0,8	3	0,6
<b>45 Gartenstadt</b>	17	0,5	19	0,6	26	0,8	54	1,7	14	0,4
4550 Sebald-Heyden-Str., Paumannstr.	3	0,7	-	-	4	0,9	11	2,4	1	0,2
4551 Kindermannstr., Johann-Krieger-Str.	3	0,7	2	0,5	1	0,2	9	2,1	5	1,2
4552 Pfälzer-Wald-Str., Saarbrückener Str.	2	0,3	4	0,6	4	0,6	10	1,5	3	0,5
4553 Minervaplatz, Falkenhorst	3	0,5	7	1,1	6	1,0	9	1,4	1	0,2
4554 Karl-Rorich-Str., An der Schwarzlach	4	0,8	4	0,8	6	1,2	7	1,4	1	0,2
4555 Südwesttangente, Finkenbrunn	2	0,3	2	0,3	5	0,9	8	1,4	3	0,5
<b>46 Werderau</b>	8	0,6	3	0,2	18	1,3	31	2,3	10	0,7
4650 Spießstr., Endresstr.	1	0,2	-	-	9	2,0	13	2,9	4	0,9
4651 Pettenkoferstr., Wacholderweg	5	1,2	2	0,5	6	1,4	7	1,6	4	0,9
4652 Rüsternweg, An der Marterlach	2	0,4	1	0,2	3	0,6	11	2,3	2	0,4

**Tab. 3.5: Ergebnisse der Oberbürgermeisterwahl 2008 - Südliche und Südwestliche Außenstadt**

Statistische Bezirke und Stimmbezirke	Stimmberechtigte				Wählerinnen und Wähler		Wahlbe- teiligung 2)	ungültige Stimmen
	insgesamt	davon			insgesamt	dar. mit WS		
		ohne WS	mit WS					
	Zahl	Zahl	Zahl	%	Zahl	Zahl	%	Zahl
1	2	3	4	5	6	7	8	
<b>47 Maiach</b>	890	850	40	4,5	481	-	58,1	1
4750 Isarstr., Hafenstr.	890	850	40	4,5	481	-	58,1	3
<b>48 Katzwang, Reichelsdorf Ost/Keller</b>	8 639	7 651	988	11,4	4 175	5	58,7	2
4850 Gredinger Str., Schalkhaußerstr.	1 080	944	136	12,6	489	-	56,7	1
4851 Pyrbaumer Str., Smetanastr.	1 109	988	121	10,9	528	3	57,3	4
4852 Leharstr., Kloster-Ebrach-Str.	1 128	996	132	11,7	556	1	59,8	3
4853 Albert-Schweitzer-Str., Kamenzer Str.	997	841	156	15,6	507	-	65,1	1
4854 Moldastr., Am Pointgraben	1 019	894	125	12,3	540	-	64,2	5
4855 Memelstr., Rossinistr.	1 212	1 072	140	11,6	589	-	59,1	5
4856 Hans-Traut-Str., Verdistr.	1 051	954	97	9,2	520	-	57,9	6
4857 Wolkersdorfer Str., Neuseser Str.	1 043	962	81	7,8	446	1	49,7	3
<b>49 Kornburg, Worzeldorf</b>	10 233	8 975	1 258	12,3	5 260	8	62,5	3
4950 Marthweg, Zum Klosterle	1 018	870	148	14,5	537	-	66,0	4
4951 Am Knauersbach, Sprangerstr.	901	760	141	15,6	524	1	72,3	-
4952 Dompfaffweg, Nachtigallstr.	990	835	155	15,7	490	1	63,6	2
4953 Marpergerstr., Riemerschmidstr.	1 371	1 200	171	12,5	665	-	59,9	1
4954 Mindelheimer Str., Kaufbeurer Str.	846	727	119	14,1	443	-	65,2	1
4955 Van-Gogh-Str., Am Roten Bühl	936	840	96	10,3	440	-	56,3	5
4956 Worzeldorf	1 276	1 136	140	11,0	622	-	58,7	1
4957 Oberer Kirchensteig, Kellermannstr.	1 050	951	99	9,4	598	2	65,3	2
4958 Flockenstr., Venatoriusstr.	914	812	102	11,2	451	-	59,5	1
4959 Greuth, Kornburger Hauptstr.	931	844	87	9,3	490	4	60,7	3
<b>50 Hohe Marter</b>	4 857	4 526	331	6,8	1 685	-	40,9	3
5050 Olivenweg, Kammersteiner Str.	947	896	51	5,4	297	-	36,3	2
5051 Eythstr., Hohe Marter	1 043	979	64	6,1	280	-	32,4	7
5052 Kaiserslauterer Str., Reutlinger Str.	965	868	97	10,1	417	-	52,4	3
5053 Jaeckelstr., Daimlerstr.	833	773	60	7,2	342	-	47,6	3
5054 Rottweiler Str., Ambergerstr.	1 069	1 010	59	5,5	349	-	37,7	3
<b>51 Röthenbach West</b>	7 088	6 517	571	8,1	2 758	2	46,2	-
5150 Wörnitzstr., Wolframs-Eschenbacher Str.	1 019	932	87	8,5	379	-	45,0	-
5151 Felsenstr., Staedtlerweg	956	892	64	6,7	427	-	50,8	4
5152 Hesselbergring, Rangastr.	998	919	79	7,9	434	-	50,7	7
5153 Weiltinger Str., Herriedener Str.	1 056	976	80	7,6	450	1	49,4	10
5154 Ornbauer Str., Dombühler Str.	1 126	989	137	12,2	445	1	50,5	4
5155 Creglinger Str., Insinger Str.	1 023	944	79	7,7	285	-	34,9	2
5156 Jochsberger Str., Wiedersbacher Str.	910	865	45	4,9	338	-	41,6	4
<b>52 Röthenbach Ost</b>	8 553	7 800	753	8,8	3 766	3	52,0	1
5250 Heilsbronner Str., Triesdorfer Str.	850	736	114	13,4	304	-	48,0	1
5251 Petersauracher Str., Neuendettelsauer St	1 005	900	105	10,4	436	-	52,9	2
5252 Stuttgarter Str., Albrecht-Thaer-Str.	960	846	114	11,9	469	2	59,4	5
5253 Gundelsheimer Str., Lehmäckerweg	944	856	88	9,3	372	-	47,9	1
5254 Haderastr., Von-Tresckow-Weg	1 286	1 234	52	4,0	505	-	42,9	6
5255 Am Röthenbacher Landgraben, Pommernstr.	1 507	1 401	106	7,0	655	1	49,8	-
5256 Kösliner Str., Berchinger Str.	1 039	952	87	8,4	539	-	59,5	3
5257 Füreuthweg, Schopflocher Str.	962	875	87	9,0	486	-	58,7	4
<b>53 Eibach</b>	6 869	6 112	757	11,0	3 361	4	58,9	3
5350 Nördlinger Str., Rother Str.	974	847	127	13,0	498	2	62,8	-
5351 Leitenweg, Hinter den Hecken	938	821	117	12,5	411	-	55,2	1
5352 Wemdinger Str., Morgensternstr.	1 022	931	91	8,9	488	1	55,8	1
5353 Fritz-Weidner-Str., Südstr.	1 025	933	92	9,0	532	-	60,1	4
5354 Hopfengartenweg, Staudenweg	911	817	94	10,3	462	-	60,1	1
5355 Castellstr., Brandenburger Str.	1 042	901	141	13,5	567	-	66,7	-
5356 Rednitzstr., Schußleitenweg	957	862	95	9,9	403	1	51,0	4
<b>54 Reichelsdorf</b>	5 873	5 395	478	8,1	2 351	3	47,4	3
5450 Koppenhofer Str., Einsteinring	935	848	87	9,3	340	-	44,8	3
5451 Walter-Flex-Str.	1 182	1 078	104	8,8	437	2	44,8	8
5452 Döppelstr., Reichelsdorfer Schulgasse	989	925	64	6,5	287	-	34,9	2
5453 Solnhofener Str., Beilngrieser Str.	923	854	69	7,5	436	1	53,9	1
5454 Dollensteiner Str., Eichstätter Platz	903	837	66	7,3	382	-	49,0	2
5455 Beim Wahlbaum, Schlößleinsgasse	941	853	88	9,4	469	-	58,3	3
<b>55 Krottenbach, Mühlhof</b>	1 916	1 699	217	11,3	952	2	59,9	5
5550 Holzheim, Mühlhofer Hauptstr.	926	805	121	13,1	434	-	58,8	1
5551 Lohhofer Str., Krottenbacher Str.	990	894	96	9,7	518	2	60,9	4

# noch: Ergebnisse der Oberbürgermeisterwahl 2008 - Südliche und Südwestliche Außenstadt

Statistische Bezirke und Stimmbezirke	gültige Stimmen	von den gültigen Stimmen entfielen auf ...							
		Dr. Gsell (CSU)		Dr. Maly (SPD)		Seer (GRÜNE)		Ollert (BI)	
		Zahl	%	Zahl	%	Zahl	%	Zahl	%
		9	10	11	12	13	14	15	16
<b>47 Maiach</b>	478	153	32,0	281	58,8	2	0,4	20	4,2
4750 Isarstr., Hafenstr.	478	153	32,0	281	58,8	2	0,4	20	4,2
<b>48 Katzwang, Reichelsdorf Ost/Keller</b>	4 147	1 426	34,4	2 438	58,8	39	0,9	69	1,7
4850 Gredinger Str., Schalkhaußerstr.	488	172	35,2	286	58,6	4	0,8	6	1,2
4851 Pyrbaumer Str., Smetanastr.	524	173	33,0	308	58,8	2	0,4	10	1,9
4852 Leharstr., Kloster-Ebrach-Str.	553	189	34,2	337	60,9	4	0,7	8	1,4
4853 Albert-Schweitzer-Str., Kamenzer Str.	506	167	33,0	309	61,1	2	0,4	9	1,8
4854 Moldastr., Am Pointgraben	535	179	33,5	310	57,9	9	1,7	7	1,3
4855 Memelstr., Rossinistr.	584	203	34,8	347	59,4	1	0,2	13	2,2
4856 Hans-Traut-Str., Verdistr.	514	196	38,1	284	55,3	8	1,6	9	1,8
4857 Wolkersdorfer Str., Neuseser Str.	443	147	33,2	257	58,0	9	2,0	7	1,6
<b>49 Kornburg, Worzeldorf</b>	5 240	1 689	32,2	3 256	62,1	45	0,9	94	1,8
4950 Marthweg, Zum Klösterle	533	161	30,2	348	65,3	9	1,7	4	0,8
4951 Am Knauersbach, Sprangerstr.	524	202	38,5	297	56,7	3	0,6	9	1,7
4952 Dompfaffweg, Nachtigallstr.	488	218	44,7	244	50,0	4	0,8	7	1,4
4953 Marpergerstr., Riemerschmidstr.	664	210	31,6	416	62,7	3	0,5	13	2,0
4954 Mindelheimer Str., Kaufbeurer Str.	442	143	32,4	282	63,8	1	0,2	7	1,6
4955 Van-Gogh-Str., Am Roten Bühl	435	105	24,1	292	67,1	11	2,5	11	2,5
4956 Worzeldorf	621	220	35,4	356	57,3	6	1,0	11	1,8
4957 Oberer Kirchensteig, Kellermannstr.	596	160	26,8	403	67,6	2	0,3	14	2,3
4958 Flockenstr., Venatoriusstr.	450	107	23,8	322	71,6	4	0,9	9	2,0
4959 Greuth, Kornburger Hauptstr.	487	163	33,5	296	60,8	2	0,4	9	1,8
<b>50 Hohe Marter</b>	1 667	469	28,1	1 025	61,5	12	0,7	100	6,0
5050 Olivenweg, Kammersteiner Str.	295	84	28,5	181	61,4	4	1,4	17	5,8
5051 Eythstr., Hohe Marter	273	60	22,0	175	64,1	2	0,7	24	8,8
5052 Kaiserslauterer Str., Reutlinger Str.	414	152	36,7	228	55,1	1	0,2	17	4,1
5053 Jaeckelstr., Daimlerstr.	339	82	24,2	217	64,0	2	0,6	24	7,1
5054 Rottweiler Str., Ambergerstr.	346	91	26,3	224	64,7	3	0,9	18	5,2
<b>51 Röthenbach West</b>	2 727	1 018	37,3	1 496	54,9	18	0,7	84	3,1
5150 Wörnitzstr., Wolframs-Eschenbacher Str.	379	125	33,0	226	59,6	8	2,1	4	1,1
5151 Felsenstr., Staedtlerweg	423	145	34,3	246	58,2	4	0,9	15	3,5
5152 Hesselberggring, Rangastr.	427	138	32,3	262	61,4	2	0,5	11	2,6
5153 Weiltinger Str., Herriedener Str.	440	169	38,4	238	54,1	-	-	18	4,1
5154 Ornbauer Str., Dombühler Str.	441	185	42,0	232	52,6	1	0,2	6	1,4
5155 Creglinger Str., Inisinger Str.	283	115	40,6	131	46,3	2	0,7	16	5,7
5156 Jochsberger Str., Wiedersbacher Str.	334	141	42,2	161	48,2	1	0,3	14	4,2
<b>52 Röthenbach Ost</b>	3 744	1 258	33,6	2 207	58,9	35	0,9	110	2,9
5250 Heilsbronner Str., Triesdorfer Str.	303	108	35,6	179	59,1	5	1,7	5	1,7
5251 Petersauracher Str., Neuendettelsauer St	434	161	37,1	238	54,8	5	1,2	15	3,5
5252 Stuttgarter Str., Albrecht-Thaer-Str.	464	134	28,9	296	63,8	6	1,3	15	3,2
5253 Gundelsheimer Str., Lehmäckerweg	371	134	36,1	213	57,4	2	0,5	5	1,3
5254 Haderastr., Von-Tresckow-Weg	499	163	32,7	301	60,3	2	0,4	7	1,4
5255 Am Röthenbacher Landgraben, Pommernstr.	655	201	30,7	383	58,5	7	1,1	35	5,3
5256 Kösliner Str., Berchinger Str.	536	175	32,6	328	61,2	3	0,6	14	2,6
5257 Füreuthweg, Schopflocher Str.	482	182	37,8	269	55,8	5	1,0	14	2,9
<b>53 Eibach</b>	3 350	1 198	35,8	1 902	56,8	46	1,4	99	3,0
5350 Nördlinger Str., Rother Str.	498	180	36,1	281	56,4	5	1,0	11	2,2
5351 Leitenweg, Hinter den Hecken	410	134	32,7	248	60,5	2	0,5	12	2,9
5352 Wemdingener Str., Morgensternstr.	487	168	34,5	281	57,7	13	2,7	11	2,3
5353 Fritz-Weidner-Str., Südstr.	528	207	39,2	288	54,5	8	1,5	11	2,1
5354 Hopfengartenweg, Staudenweg	461	155	33,6	283	61,4	6	1,3	9	2,0
5355 Castellstr., Brandenburger Str.	567	207	36,5	308	54,3	7	1,2	26	4,6
5356 Rednitzstr., Schußleitenweg	399	147	36,8	213	53,4	5	1,3	19	4,8
<b>54 Reichelsdorf</b>	2 332	750	32,2	1 396	59,9	18	0,8	63	2,7
5450 Koppenhofer Str., Einsteinring	337	95	28,2	206	61,1	4	1,2	10	3,0
5451 Walter-Flex-Str.	429	153	35,7	246	57,3	1	0,2	15	3,5
5452 Döppelstr., Reichelsdorfer Schulgasse	285	98	34,4	160	56,1	2	0,7	9	3,2
5453 Solnhofener Str., Beilngrieser Str.	435	143	32,9	260	59,8	1	0,2	5	1,1
5454 Dollnsteiner Str., Eichstätter Platz	380	128	33,7	224	58,9	4	1,1	11	2,9
5455 Beim Wahlbaum, Schlöbleinsgasse	466	133	28,5	300	64,4	6	1,3	13	2,8
<b>55 Krottenbach, Mühlhof</b>	947	282	29,8	609	64,3	12	1,3	15	1,6
5550 Holzheim, Mühlhofer Hauptstr.	433	125	28,9	280	64,7	5	1,2	9	2,1
5551 Lohhofer Str., Krottenbacher Str.	514	157	30,5	329	64,0	7	1,4	6	1,2



# noch: Ergebnisse der Oberbürgermeisterwahl 2008 - Südliche und Südwestliche Außenstadt

Statistische Bezirke und Stimmbezirke	von den gültigen Stimmen entfielen auf ...									
	Dr. Alberternst (FDP)		Struck (DIE GUTEN)		Beisig (REP)		Weinberg (LINKE LISTE Nürnberg)		Schrollinger (ödp)	
	Zahl	%	Zahl	%	Zahl	%	Zahl	%	Zahl	%
	18	19	20	21	22	23	24	25	26	27
<b>47 Maiach</b>	2	0,4	3	0,6	7	1,5	8	1,7	2	0,4
4750 Isarstr., Hafenstr.	2	0,4	3	0,6	7	1,5	8	1,7	2	0,4
<b>48 Katzwang, Reichelsdorf Ost/Keller</b>	51	1,2	24	0,6	31	0,7	50	1,2	19	0,5
4850 Gredinger Str., Schalkhaußerstr.	6	1,2	1	0,2	5	1,0	5	1,0	3	0,6
4851 Pyrbaumer Str., Smetanastr.	8	1,5	6	1,1	4	0,8	10	1,9	3	0,6
4852 Leharstr., Kloster-Ebrach-Str.	5	0,9	4	0,7	2	0,4	3	0,5	1	0,2
4853 Albert-Schweitzer-Str., Kamenzer Str.	3	0,6	3	0,6	6	1,2	3	0,6	4	0,8
4854 Moldaust., Am Pointgraben	15	2,8	6	1,1	2	0,4	3	0,6	4	0,7
4855 Memelstr., Rossinistr.	5	0,9	2	0,3	4	0,7	7	1,2	2	0,3
4856 Hans-Traut-Str., Verdistr.	1	0,2	1	0,2	4	0,8	10	1,9	1	0,2
4857 Wolkersdorfer Str., Neuseser Str.	8	1,8	1	0,2	4	0,9	9	2,0	1	0,2
<b>49 Kornburg, Worzeldorf</b>	43	0,8	20	0,4	30	0,6	46	0,9	17	0,3
4950 Marthweg, Zum Klosterle	4	0,8	3	0,6	2	0,4	2	0,4	-	-
4951 Am Knauersbach, Sprangerstr.	2	0,4	-	-	3	0,6	7	1,3	1	0,2
4952 Dompfaffweg, Nachtigallstr.	-	-	5	1,0	2	0,4	3	0,6	5	1,0
4953 Marpergerstr., Riemerschmidstr.	4	0,6	2	0,3	5	0,8	11	1,7	-	-
4954 Mindelheimer Str., Kaufbeurer Str.	1	0,2	1	0,2	1	0,2	5	1,1	1	0,2
4955 Van-Gogh-Str., Am Roten Bühl	2	0,5	4	0,9	3	0,7	6	1,4	1	0,2
4956 Worzeldorf	10	1,6	2	0,3	6	1,0	6	1,0	4	0,6
4957 Oberer Kirchensteig, Kellermannstr.	7	1,2	1	0,2	4	0,7	3	0,5	2	0,3
4958 Flockenstr., Venatoriusstr.	3	0,7	-	-	2	0,4	-	-	3	0,7
4959 Greuth, Kornburger Hauptstr.	10	2,1	2	0,4	2	0,4	3	0,6	-	-
<b>50 Hohe Marter</b>	15	0,9	4	0,2	10	0,6	31	1,9	1	0,1
5050 Olivenweg, Kammersteiner Str.	3	1,0	-	-	-	-	6	2,0	-	-
5051 Eythstr., Hohe Marter	2	0,7	-	-	1	0,4	9	3,3	-	-
5052 Kaiserslauterer Str., Reutlinger Str.	4	1,0	3	0,7	4	1,0	5	1,2	-	-
5053 Jaeckelstr., Daimlerstr.	4	1,2	1	0,3	2	0,6	6	1,8	1	0,3
5054 Rottweiler Str., Ambergerstr.	2	0,6	-	-	3	0,9	5	1,4	-	-
<b>51 Röthenbach West</b>	28	1,0	8	0,3	17	0,6	41	1,5	17	0,6
5150 Wörnitzstr., Wolframs-Eschenbacher Str.	1	0,3	-	-	-	-	11	2,9	4	1,1
5151 Felsenstr., Staedtlerweg	3	0,7	3	0,7	2	0,5	2	0,5	3	0,7
5152 Hesselbergring, Rangaust.	4	0,9	-	-	5	1,2	4	0,9	1	0,2
5153 Weiltinger Str., Herriedener Str.	3	0,7	1	0,2	3	0,7	4	0,9	4	0,9
5154 Ornbauer Str., Dombühler Str.	6	1,4	3	0,7	2	0,5	2	0,5	4	0,9
5155 Creglinger Str., Insinger Str.	5	1,8	-	-	2	0,7	12	4,2	-	-
5156 Jochsberger Str., Wiedersbacher Str.	6	1,8	1	0,3	3	0,9	6	1,8	1	0,3
<b>52 Röthenbach Ost</b>	28	0,7	9	0,2	18	0,5	54	1,4	25	0,7
5250 Heilsbronner Str., Triesdorfer Str.	2	0,7	-	-	1	0,3	2	0,7	1	0,3
5251 Petersauracher Str., Neuendettelsauer St	5	1,2	2	0,5	-	-	7	1,6	1	0,2
5252 Stuttgarter Str., Albrecht-Thaer-Str.	2	0,4	-	-	3	0,6	5	1,1	3	0,6
5253 Gundelsheimer Str., Lehmäckerweg	3	0,8	1	0,3	3	0,8	8	2,2	2	0,5
5254 Haderastr., Von-Tresckow-Weg	6	1,2	-	-	3	0,6	12	2,4	5	1,0
5255 Am Röthenbacher Landgraben, Pommernstr.	7	1,1	2	0,3	4	0,6	8	1,2	8	1,2
5256 Kösliner Str., Berchinger Str.	1	0,2	2	0,4	1	0,2	9	1,7	3	0,6
5257 Füreuthweg, Schopflocher Str.	2	0,4	2	0,4	3	0,6	3	0,6	2	0,4
<b>53 Eibach</b>	25	0,7	7	0,2	17	0,5	35	1,0	21	0,6
5350 Nördlinger Str., Rother Str.	6	1,2	1	0,2	4	0,8	5	1,0	5	1,0
5351 Leitenweg, Hinter den Hecken	2	0,5	1	0,2	2	0,5	7	1,7	2	0,5
5352 Wemdingen Str., Morgensternstr.	1	0,2	-	-	4	0,8	4	0,8	5	1,0
5353 Fritz-Weidner-Str., Südstr.	3	0,6	-	-	4	0,8	6	1,1	1	0,2
5354 Hopfengartenweg, Staudenweg	1	0,2	2	0,4	2	0,4	3	0,7	-	-
5355 Castellstr., Brandenburger Str.	9	1,6	1	0,2	-	-	4	0,7	5	0,9
5356 Rednitzstr., Schußleitenweg	3	0,8	2	0,5	1	0,3	6	1,5	3	0,8
<b>54 Reichelsdorf</b>	21	0,9	11	0,5	13	0,6	47	2,0	13	0,6
5450 Koppenhofer Str., Einsteinring	8	2,4	1	0,3	2	0,6	10	3,0	1	0,3
5451 Walter-Flex-Str.	3	0,7	4	0,9	5	1,2	-	-	2	0,5
5452 Döppelstr., Reichelsdorfer Schulgasse	1	0,4	2	0,7	1	0,4	9	3,2	3	1,1
5453 Solnhofener Str., Beilngrieser Str.	6	1,4	2	0,5	3	0,7	13	3,0	2	0,5
5454 Dollnsteiner Str., Eichstätter Platz	1	0,3	2	0,5	2	0,5	5	1,3	3	0,8
5455 Beim Wahlbaum, Schlößleinsgasse	2	0,4	-	-	-	-	10	2,1	2	0,4
<b>55 Krottenbach, Mühlhof</b>	5	0,5	4	0,4	5	0,5	9	1,0	6	0,6
5550 Holzheim, Mühlhofer Hauptstr.	2	0,5	1	0,2	2	0,5	6	1,4	3	0,7
5551 Lohhofer Str., Krottenbacher Str.	3	0,6	3	0,6	3	0,6	3	0,6	3	0,6

**Tab. 3.6: Ergebnisse der Oberbürgermeisterwahl 2008 - Westliche und Nordwestl. Außenstadt**

Statistische Bezirke und Stimmbezirke	Stimmberechtigte				Wählerinnen und Wähler		Wahlbe- teiligung <sup>2)</sup>	ungültige Stimmen
	insgesamt	davon			insgesamt	dar. mit WS		
		ohne WS	mit WS					
	Zahl	Zahl	Zahl	%	Zahl	Zahl	%	Zahl
1	2	3	4	5	6	7	8	
<b>60 Großreuth b. Schweinau</b>	4 008	3 650	358	8,9	1 688	40	49,2	2
6050 Wallensteinstr., Edisonstr.	1 652	1 522	130	7,9	639	1	45,8	5
6051 Züricher Str., Elsa-Brändström-Str.	1 271	1 119	152	12,0	567	37	52,6	5
6052 Kattowitz Str., Dunantstr.	1 085	1 009	76	7,0	482	2	50,6	4
<b>61 Gebersdorf</b>	3 481	3 130	351	10,1	1 664	-	57,0	6
6150 Gebersdorfer Str., Gutenstetter Str.	1 157	1 043	114	9,9	486	-	51,0	3
6151 Windsheimer Str., Bibertstr.	1 171	1 054	117	10,0	625	-	62,5	3
6152 Asbacher Str., Hainbergstr.	1 153	1 033	120	10,4	553	-	57,4	3
<b>62 Gaismannshof</b>	3 987	3 478	509	12,8	1 849	6	57,8	1
6250 Neustädter Str., Roßtaler Str.	952	793	159	16,7	457	-	63,2	1
6251 Paracelsusstr., Leubelfingstr.	1 297	1 156	141	10,9	649	2	59,8	2
6252 Bruckberger Str., Gaismannshofstr.	799	712	87	10,9	350	1	53,6	4
6253 Stübacher Str., Seebacher Str.	939	817	122	13,0	393	3	53,4	3
<b>63 Höfen</b>	2 453	2 247	206	8,4	887	1	43,8	5
6350 Karl-Martell-Str., Dagobertstr.	748	700	48	6,4	250	-	39,3	2
6351 Proeslerstr., Virnsberger Str.	1 063	939	124	11,7	377	1	46,0	5
6352 Höfen	642	608	34	5,3	260	-	45,3	-
<b>64 Eberhardshof</b>	5 638	5 233	405	7,2	1 829	5	38,9	-
6450 Leiblstr., Adam-Klein-Str.	921	838	83	9,0	330	-	44,0	2
6451 Volzstr., Lenaustr.	814	775	39	4,8	238	-	33,6	8
6452 Eberhardshof, Georg-Hennch-Str.	914	845	69	7,5	344	1	44,4	4
6453 Muggenhofer Str., Fürther Str.	982	909	73	7,4	266	-	33,9	3
6454 Gertrudstr., Peyerstr.	946	900	46	4,9	347	3	40,8	1
6455 Fahrradstr., Pestalozzistr.	1 061	966	95	9,0	304	1	36,7	2
<b>65 Muggenhof</b>	1 247	1 166	81	6,5	269	-	27,5	1
6550 Ferdinandstr., Adolf-Braun-Str.	1 247	1 166	81	6,5	269	-	27,5	9
<b>70 Westfriedhof</b>	2 239	1 961	278	12,4	873	1	50,2	2
7050 Bienweg, Bielefelder Str.	1 261	1 093	168	13,3	505	-	52,2	3
7051 Schnieglinger Str., Detmolder Str.	978	868	110	11,2	368	1	47,8	-
<b>71 Schniegling</b>	2 663	2 438	225	8,4	1 171	1	51,6	4
7150 Neumünsterer Str., Brettergartenstr.	1 285	1 175	110	8,6	588	-	53,5	5
7151 Herderstr., Weihergartenstr.	1 378	1 263	115	8,3	583	1	49,8	4
<b>72 Wetzendorf</b>	6 345	5 587	758	11,9	2 979	3	57,8	2
7250 Aachener Str., Krefelder Str.	1 234	1 088	146	11,8	459	-	48,0	3
7251 Jülicher Str., Düsseldorfer Str.	1 279	1 144	135	10,6	527	2	50,6	1
7252 Wolgaster Str., Staffelsteiner Str.	997	894	103	10,3	513	-	60,9	2
7253 Albert-Ortmann-Str., Rostocker Str.	1 068	895	173	16,2	554	-	66,6	1
7254 Lerchenstr., Forchheimer Str.	1 011	867	144	14,2	520	1	64,3	2
7255 Kriegsoffiziersiedlung, Wetzendorf	756	699	57	7,5	406	-	60,6	1
<b>73 Buch</b>	1 087	1 024	63	5,8	617	2	61,9	8
7350 Buch	548	519	29	5,3	310	2	61,0	3
7351 Höfles	229	208	21	9,2	131	-	65,5	1
7352 Spargelfeldweg, Walter-Braun-Str.	310	297	13	4,2	176	-	60,6	3
<b>74 Thon</b>	3 906	3 274	632	16,2	2 028	9	66,4	1
7450 Sylter Str., Helgolander Str.	926	762	164	17,7	537	2	73,9	1
7451 Sonnengartenstr., Mittelstr.	958	798	160	16,7	526	-	70,1	4
7452 Äußere Bucher Str., Horneckerweg	952	830	122	12,8	461	1	60,0	3
7453 Am Thoner Espan, Margaretenstr.	1 070	884	186	17,4	504	6	62,4	2
<b>75 Almoshof <sup>1)</sup></b>	812	746	66	8,1	411	-	58,0	6
7550 Almoshof, Lohe	812	746	66	8,1	411	-	58,0	4
<b>76 Kraftshof</b>	602	549	53	8,8	335	-	63,7	2
7650 Kraftshof	602	549	53	8,8	335	-	63,7	1
<b>77 Neunhof</b>	1 141	1 035	106	9,3	670	-	67,2	-
7750 Neunhof	1 141	1 035	106	9,3	670	-	67,2	6
<b>78 Boxdorf</b>	2 170	1 970	200	9,2	1 119	-	60,0	2
7850 Wiesbadener Str., Kronacher Str.	1 116	1 002	114	10,2	541	-	57,8	3
7851 Boxdorfer Hauptstr., Sacker Str.	1 054	968	86	8,2	578	-	62,3	2
<b>79 Großgründlach</b>	3 963	3 541	422	10,6	2 198	6	65,0	2
7950 Kleingründlacher Str., Wetzlarer Str.	1 139	1 011	128	11,2	588	4	61,5	5
7951 Reutleser Str., Kitzinger Str.	958	841	117	12,2	546	1	68,0	3
7952 Am Pfarrbaum, Tabakfeldstr.	943	860	83	8,8	538	-	65,1	1
7953 Volkacher Str., Schweinfurter Str.	923	829	94	10,2	526	1	66,1	3

# noch: Ergebnisse der Oberbürgermeisterwahl 2008 - Westliche und Nordwestl. Außenstadt

Statistische Bezirke und Stimmbezirke	gültige Stimmen	von den gültigen Stimmen entfielen auf ...								
		Dr. Gsell (CSU)			Dr. Maly (SPD)		Seer (GRÜNE)		Ollert (BI)	
		Zahl	Zahl	%	Zahl	%	Zahl	%	Zahl	%
		9	10	11	12	13	14	15	16	17
<b>60 Großreuth b. Schweinau</b>	1 674	500	29,9	1 031	61,6	13	0,8	48	2,9	
6050 Wallensteinstr., Edisonstr.	634	185	29,2	400	63,1	8	1,3	13	2,1	
6051 Züricher Str., Elsa-Brändström-Str.	562	181	32,2	331	58,9	3	0,5	21	3,7	
6052 Kattowitzer Str., Dunantstr.	478	134	28,0	300	62,8	2	0,4	14	2,9	
<b>61 Gebersdorf</b>	1 655	514	31,1	1 044	63,1	16	1,0	30	1,8	
6150 Gebersdorfer Str., Gutenstetter Str.	483	138	28,6	314	65,0	5	1,0	11	2,3	
6151 Windsheimer Str., Bibertstr.	622	182	29,3	413	66,4	6	1,0	11	1,8	
6152 Asbacher Str., Hainbergstr.	550	194	35,3	317	57,6	5	0,9	8	1,5	
<b>62 Gaismannshof</b>	1 839	523	28,4	1 171	63,7	17	0,9	36	2,0	
6250 Neustädter Str., Roßtaler Str.	456	148	32,5	278	61,0	10	2,2	12	2,6	
6251 Paracelsusstr., Leubelfingstr.	647	160	24,7	429	66,3	4	0,6	11	1,7	
6252 Bruckberger Str., Gaismannshofstr.	346	114	32,9	204	59,0	1	0,3	11	3,2	
6253 Stübacher Str., Seebacher Str.	390	101	25,9	260	66,7	2	0,5	2	0,5	
<b>63 Höfen</b>	880	237	26,9	562	63,9	15	1,7	13	1,5	
6350 Karl-Martell-Str., Dagobertstr.	248	77	31,0	148	59,7	4	1,6	4	1,6	
6351 Proeslerstr., Virnsberger Str.	372	102	27,4	243	65,3	2	0,5	8	2,2	
6352 Höfen	260	58	22,3	171	65,8	9	3,5	1	0,4	
<b>64 Eberhardshof</b>	1 809	345	19,1	1 288	71,2	22	1,2	42	2,3	
6450 Leiblstr., Adam-Klein-Str.	328	67	20,4	227	69,2	3	0,9	3	0,9	
6451 Volzstr., Lenaustr.	230	48	20,9	163	70,9	2	0,9	5	2,2	
6452 Eberhardshof, Georg-Hennch-Str.	340	78	22,9	231	67,9	-	-	9	2,6	
6453 Muggenhofer Str., Fürther Str.	263	44	16,7	192	73,0	5	1,9	8	3,0	
6454 Gertrudstr., Peyerstr.	346	59	17,1	251	72,5	7	2,0	8	2,3	
6455 Fahrradstr., Pestalozzistr.	302	49	16,2	224	74,2	5	1,7	9	3,0	
<b>65 Muggenhof</b>	260	62	23,8	171	65,8	4	1,5	4	1,5	
6550 Ferdinandstr., Adolf-Braun-Str.	260	62	23,8	171	65,8	4	1,5	4	1,5	
<b>70 Westfriedhof</b>	870	218	25,1	582	66,9	20	2,3	11	1,3	
7050 Bienweg, Bielefelder Str.	502	140	27,9	319	63,5	14	2,8	5	1,0	
7051 Schnieglinger Str., Detmolder Str.	368	78	21,2	263	71,5	6	1,6	6	1,6	
<b>71 Schniegling</b>	1 162	283	24,4	786	67,6	15	1,3	15	1,3	
7150 Neumünsterer Str., Brettergartenstr.	583	132	22,6	404	69,3	8	1,4	9	1,5	
7151 Herderstr., Weihergartenstr.	579	151	26,1	382	66,0	7	1,2	6	1,0	
<b>72 Wetzendorf</b>	2 969	884	29,8	1 882	63,4	46	1,5	33	1,1	
7250 Aachener Str., Krefelder Str.	456	122	26,8	303	66,4	7	1,5	5	1,1	
7251 Jülicher Str., Düsseldorfer Str.	526	146	27,8	341	64,8	7	1,3	5	1,0	
7252 Wolgaster Str., Staffelsteiner Str.	511	153	29,9	329	64,4	12	2,3	4	0,8	
7253 Albert-Ortmann-Str., Rostocker Str.	553	158	28,6	356	64,4	8	1,4	8	1,4	
7254 Lerchenstr., Forchheimer Str.	518	170	32,8	309	59,7	8	1,5	5	1,0	
7255 Kriegsopfersiedlung, Wetzendorf	405	135	33,3	244	60,2	4	1,0	6	1,5	
<b>73 Buch</b>	610	259	42,5	312	51,1	6	1,0	11	1,8	
7350 Buch	307	116	37,8	167	54,4	3	1,0	9	2,9	
7351 Höfles	130	55	42,3	70	53,8	-	-	1	0,8	
7352 Spargelfeldweg, Walter-Braun-Str.	173	88	50,9	75	43,4	3	1,7	1	0,6	
<b>74 Thon</b>	2 018	522	25,9	1 361	67,4	27	1,3	21	1,0	
7450 Sylter Str., Helgolander Str.	536	140	26,1	364	67,9	5	0,9	7	1,3	
7451 Sonnengartenstr., Mittelstr.	522	132	25,3	358	68,6	7	1,3	6	1,1	
7452 Äußere Bucher Str., Horneckerweg	458	106	23,1	315	68,8	9	2,0	6	1,3	
7453 Am Thoner Espan, Margaretenstr.	502	144	28,7	324	64,5	6	1,2	2	0,4	
<b>75 Almoshof <sup>1)</sup></b>	407	152	37,3	225	55,3	6	1,5	7	1,7	
7550 Almoshof, Lohe	407	152	37,3	225	55,3	6	1,5	7	1,7	
<b>76 Kraftshof</b>	334	95	28,4	222	66,5	4	1,2	8	2,4	
7650 Kraftshof	334	95	28,4	222	66,5	4	1,2	8	2,4	
<b>77 Neunhof</b>	664	247	37,2	395	59,5	4	0,6	6	0,9	
7750 Neunhof	664	247	37,2	395	59,5	4	0,6	6	0,9	
<b>78 Boxdorf</b>	1 114	357	32,0	686	61,6	6	0,5	19	1,7	
7850 Wiesbadener Str., Kronacher Str.	538	170	31,6	349	64,9	1	0,2	7	1,3	
7851 Boxdorfer Hauptstr., Sacker Str.	576	187	32,5	337	58,5	5	0,9	12	2,1	
<b>79 Großgründlach</b>	2 186	708	32,4	1 381	63,2	16	0,7	23	1,1	
7950 Kleingründlacher Str., Wetzlarer Str.	583	155	26,6	395	67,8	5	0,9	10	1,7	
7951 Reutleser Str., Kitzinger Str.	543	184	33,9	342	63,0	1	0,2	5	0,9	
7952 Am Pfarrbaum, Tabakfeldstr.	537	178	33,1	338	62,9	4	0,7	2	0,4	
7953 Volkacher Str., Schweinfurter Str.	523	191	36,5	306	58,5	6	1,1	6	1,1	

# noch: Ergebnisse der Oberbürgermeisterwahl 2008 - Westliche und Nordwestl. Außenstadt

Statistische Bezirke und Stimmbezirke	von den gültigen Stimmen entfielen auf ...									
	Dr. Alberternst (FDP)		Struck (DIE GUTEN)		Beisig (REP)		Weinberg (LINKE LISTE Nürnberg)		Schrollinger (ödp)	
	Zahl	%	Zahl	%	Zahl	%	Zahl	%	Zahl	%
	18	19	20	21	22	23	24	25	26	27
<b>60 Großreuth b. Schweinau</b>	16	1,0	14	0,8	13	0,8	29	1,7	10	0,6
6050 Wallensteinstr., Edisonstr.	7	1,1	4	0,6	5	0,8	10	1,6	2	0,3
6051 Züricher Str., Elsa-Brändström-Str.	5	0,9	5	0,9	2	0,4	9	1,6	5	0,9
6052 Kattowitz Str., Dunantstr.	4	0,8	5	1,0	6	1,3	10	2,1	3	0,6
<b>61 Gebersdorf</b>	10	0,6	9	0,5	11	0,7	18	1,1	3	0,2
6150 Gebersdorfer Str., Gutenstetter Str.	1	0,2	2	0,4	4	0,8	7	1,4	1	0,2
6151 Windsheimer Str., Bibertstr.	2	0,3	2	0,3	-	-	5	0,8	1	0,2
6152 Asbacher Str., Hainbergstr.	7	1,3	5	0,9	7	1,3	6	1,1	1	0,2
<b>62 Gaismannshof</b>	29	1,6	8	0,4	9	0,5	37	2,0	9	0,5
6250 Neustädter Str., Roßtaler Str.	3	0,7	1	0,2	1	0,2	3	0,7	-	-
6251 Paracelsusstr., Leubelfingstr.	16	2,5	3	0,5	4	0,6	14	2,2	6	0,9
6252 Bruckberger Str., Gaismannshofstr.	6	1,7	2	0,6	2	0,6	4	1,2	2	0,6
6253 Stübacher Str., Seebacher Str.	4	1,0	2	0,5	2	0,5	16	4,1	1	0,3
<b>63 Höfen</b>	6	0,7	8	0,9	12	1,4	20	2,3	7	0,8
6350 Karl-Martell-Str., Dagobertstr.	-	-	4	1,6	3	1,2	5	2,0	3	1,2
6351 Proeslerstr., Virnsberger Str.	3	0,8	1	0,3	5	1,3	6	1,6	2	0,5
6352 Höfen	3	1,2	3	1,2	4	1,5	9	3,5	2	0,8
<b>64 Eberhardshof</b>	26	1,4	10	0,6	11	0,6	58	3,2	7	0,4
6450 Leiblstr., Adam-Klein-Str.	6	1,8	1	0,3	3	0,9	18	5,5	-	-
6451 Volzstr., Lenaustr.	2	0,9	2	0,9	1	0,4	5	2,2	2	0,9
6452 Eberhardshof, Georg-Hennch-Str.	9	2,6	2	0,6	3	0,9	8	2,4	-	-
6453 Muggenhofer Str., Fürther Str.	4	1,5	3	1,1	2	0,8	5	1,9	-	-
6454 Gertrudstr., Peyerstr.	2	0,6	2	0,6	1	0,3	12	3,5	4	1,2
6455 Fahrradstr., Pestalozzistr.	3	1,0	-	-	1	0,3	10	3,3	1	0,3
<b>65 Muggenhof</b>	-	-	2	0,8	8	3,1	9	3,5	-	-
6550 Ferdinandstr., Adolf-Braun-Str.	-	-	2	0,8	8	3,1	9	3,5	-	-
<b>70 Westfriedhof</b>	9	1,0	4	0,5	9	1,0	10	1,1	7	0,8
7050 Bienweg, Bielefelder Str.	6	1,2	2	0,4	4	0,8	5	1,0	7	1,4
7051 Schnieglinger Str., Detmolder Str.	3	0,8	2	0,5	5	1,4	5	1,4	-	-
<b>71 Schniegling</b>	13	1,1	7	0,6	3	0,3	37	3,2	3	0,3
7150 Neumünsterer Str., Brettergartenstr.	6	1,0	6	1,0	1	0,2	15	2,6	2	0,3
7151 Herderstr., Weihergartenstr.	7	1,2	1	0,2	2	0,3	22	3,8	1	0,2
<b>72 Wetzendorf</b>	35	1,2	12	0,4	20	0,7	37	1,2	20	0,7
7250 Aachener Str., Krefelder Str.	4	0,9	-	-	5	1,1	9	2,0	1	0,2
7251 Jülicher Str., Düsseldorfer Str.	5	1,0	4	0,8	6	1,1	9	1,7	3	0,6
7252 Wolgaster Str., Staffelsteiner Str.	4	0,8	3	0,6	3	0,6	1	0,2	2	0,4
7253 Albert-Ortmann-Str., Rostocker Str.	9	1,6	3	0,5	1	0,2	5	0,9	5	0,9
7254 Lerchenstr., Forchheimer Str.	9	1,7	2	0,4	1	0,2	7	1,4	7	1,4
7255 Kriegsoffsiedlung, Wetzendorf	4	1,0	-	-	4	1,0	6	1,5	2	0,5
<b>73 Buch</b>	7	1,1	3	0,5	6	1,0	4	0,7	2	0,3
7350 Buch	2	0,7	2	0,7	3	1,0	3	1,0	2	0,7
7351 Höfles	2	1,5	1	0,8	1	0,8	-	-	-	-
7352 Spargelfeldweg, Walter-Braun-Str.	3	1,7	-	-	2	1,2	1	0,6	-	-
<b>74 Thon</b>	23	1,1	10	0,5	15	0,7	21	1,0	18	0,9
7450 Sylter Str., Helgolander Str.	5	0,9	2	0,4	3	0,6	4	0,7	6	1,1
7451 Sonnengartenstr., Mittelstr.	6	1,1	2	0,4	4	0,8	5	1,0	2	0,4
7452 Äußere Bucher Str., Horneckerweg	7	1,5	4	0,9	2	0,4	7	1,5	2	0,4
7453 Am Thoner Espan, Margaretenstr.	5	1,0	2	0,4	6	1,2	5	1,0	8	1,6
<b>75 Almoshof <sup>1)</sup></b>	5	1,2	5	1,2	3	0,7	2	0,5	2	0,5
7550 Almoshof, Lohe	5	1,2	5	1,2	3	0,7	2	0,5	2	0,5
<b>76 Kraftshof</b>	1	0,3	2	0,6	-	-	1	0,3	1	0,3
7650 Kraftshof	1	0,3	2	0,6	-	-	1	0,3	1	0,3
<b>77 Neunhof</b>	5	0,8	1	0,2	3	0,5	1	0,2	2	0,3
7750 Neunhof	5	0,8	1	0,2	3	0,5	1	0,2	2	0,3
<b>78 Boxdorf</b>	9	0,8	6	0,5	8	0,7	16	1,4	7	0,6
7850 Wiesbadener Str., Kronacher Str.	2	0,4	1	0,2	3	0,6	4	0,7	1	0,2
7851 Boxdorfer Hauptstr., Sacker Str.	7	1,2	5	0,9	5	0,9	12	2,1	6	1,0
<b>79 Großgründlach</b>	25	1,1	5	0,2	8	0,4	10	0,5	10	0,5
7950 Kleingründlacher Str., Wetzlarer Str.	9	1,5	2	0,3	3	0,5	1	0,2	3	0,5
7951 Reutleser Str., Kitzinger Str.	3	0,6	-	-	-	-	4	0,7	4	0,7
7952 Am Pfarrbaum, Tabakfeldstr.	6	1,1	1	0,2	2	0,4	3	0,6	3	0,6
7953 Volkacher Str., Schweinfurter Str.	7	1,3	2	0,4	3	0,6	2	0,4	-	-

**Tab. 3.7: Ergebnisse der Oberbürgermeisterwahl 2008 - Nordöstliche und Östliche Außenstadt**

Statistische Bezirke und Stimmbezirke	Stimmberechtigte				Wählerinnen und Wähler		Wahlbe- teiligung 2)	ungültige Stimmen
	insgesamt	davon			insgesamt	dar. mit WS		
		ohne WS	mit WS					
	Zahl	Zahl	Zahl	%	Zahl	Zahl	%	Zahl
1	2	3	4	5	6	7	8	
<b>80 Schleifweg</b>	2 645	2 273	372	14,1	1 068	-	53,2	2
8050 Cochlaeusweg, Fraunhoferstr.	1 008	884	124	12,3	335	-	44,4	-
8051 Meisenbachstr., Senefelderstr.	766	643	123	16,1	323	-	56,8	3
8052 Schleifweg	871	746	125	14,4	410	-	60,1	3
<b>81 Schoppershof</b>	5 325	4 841	484	9,1	2 022	1	46,2	5
8150 Willibaldstr., Längenstr.	1 093	941	152	13,9	453	-	54,1	4
8151 Leipziger Platz, Carl-von-Linde-Str.	1 089	1 013	76	7,0	434	-	46,2	4
8152 Kasseler Str., Culmer Str.	1 112	979	133	12,0	520	-	57,6	1
8153 Coburger Str., Weimarer Str.	963	929	34	3,5	296	-	33,9	2
8154 Sonneberger Str., Chemnitzer Str.	1 068	979	89	8,3	319	1	37,4	1
<b>82 Schafhof</b>	1 432	1 254	178	12,4	518	3	47,3	4
8250 Bessemerstr., Klingenhofstr.	711	613	98	13,8	274	1	50,9	5
8251 Nordostpark, Schafhofstr.	392	361	31	7,9	117	1	36,8	3
8252 Stadenstr.	329	280	49	14,9	127	1	51,8	-
<b>83 Marienberg</b>	3 246	2 767	479	14,8	1 662	4	64,5	3
8350 Kilianstr., Georg-Buchner-Str.	1 052	895	157	14,9	523	-	63,3	4
8351 Marienbergstr., Herrnhüttestr.	1 182	1 006	176	14,9	596	4	63,6	4
8352 Christian-Wildner-Str., Flataustr.	1 012	866	146	14,4	543	-	66,8	1
<b>84 Ziegelstein</b>	4 400	3 870	530	12,0	2 229	6	61,5	6
8450 Jungermannstr., Carl-Schurz-Str.	871	784	87	10,0	403	-	55,4	5
8451 Hasensprung, Am Bauernwald	895	793	102	11,4	464	-	62,2	1
8452 Hiltoltsteiner Str., Ermreuther Str.	884	772	112	12,7	474	3	64,8	3
8453 Hofer Str., Bierweg	857	755	102	11,9	447	1	62,9	2
8454 Neuwieder Str., Bierweg	893	766	127	14,2	441	2	62,1	2
<b>85 Mooshof</b>	1 325	1 167	158	11,9	564	1	53,3	5
8550 Flughafenstr., Rathsbargstr.	645	557	88	13,6	301	1	58,9	-
8551 Ernst-Heinkel-Weg, Gustav-Weißkopf-Weg	680	610	70	10,3	263	-	48,0	-
<b>86 Buchenbühl</b>	1 929	1 704	225	11,7	1 132	-	69,3	2
8650 Ehrenbürgweg, Zum Felsenkeller	966	860	106	11,0	577	-	69,7	5
8651 Am Schwedenbrunnen, Fuchsweg	963	844	119	12,4	555	-	68,9	3
<b>90 St. Jobst</b>	6 905	5 871	1 034	15,0	2 669	3	52,2	4
9050 Steinplattenweg, Bülowstr.	952	786	166	17,4	463	-	64,5	3
9051 Oedenberger Str., Bismarckstr.	971	829	142	14,6	444	-	59,0	1
9052 Regiomontanusweg, Tauroggenstr.	869	727	142	16,3	299	-	49,3	2
9053 Schleiermacherstr., Witzlebenstr.	785	668	117	14,9	255	1	45,9	3
9054 Europaplatz, Johann-Soergel-Weg	1 302	1 113	189	14,5	436	-	46,7	6
9055 Jobster Str., Seewiesenweg	1 008	863	145	14,4	404	-	53,2	-
9056 Dr.-Carlo-Schmid-Str.	1 018	885	133	13,1	368	2	47,8	3
<b>91 Erlenstegen</b>	3 164	2 591	573	18,1	1 553	4	65,4	3
9150 Volbehrstr., Ganghoferstr.	1 147	971	176	15,3	548	1	61,6	3
9151 Esperantostr., Grimmstr.	996	821	175	17,6	488	-	65,0	2
9152 Günthersbühler Str., Erlenstegenstr.	1 021	799	222	21,7	517	3	70,1	1
<b>92 Mögeldorf</b>	3 830	3 358	472	12,3	1 764	8	57,1	5
9250 Ostendstr., Thusneldastr.	818	748	70	8,6	321	-	47,0	1
9251 Billrothstr., Ebenreuther Str.	1 149	1 042	107	9,3	592	3	59,7	1
9252 Ebenseestr., Föhrenstr.	892	754	138	15,5	412	2	60,0	2
9253 Semmelweisstr., Bürgweg	971	814	157	16,2	439	3	59,6	5
<b>93 Schmausenbuckstraße</b>	3 794	3 069	725	19,1	1 955	8	68,7	-
9350 Leinburger Str., Böcklerstr.	1 005	798	207	20,6	510	1	69,4	1
9351 Dientzenhoferstr., Bothmerstr.	899	711	188	20,9	444	2	68,2	2
9352 Fliederweg, Fasanenweg	916	715	201	21,9	453	1	69,3	3
9353 Drosselweg, Schwanenweg	974	845	129	13,2	548	4	67,9	4
<b>94 Laufamholz</b>	6 016	5 131	885	14,7	3 172	14	65,9	-
9450 Unterbürg, Ölsbacher Weg	868	731	137	15,8	469	-	68,4	1
9451 Rehhofstr., Auerbacher Str.	1 274	1 064	210	16,5	680	-	68,4	3
9452 Artelshofer Str., Hirschbacher Str.	1 051	918	133	12,7	515	5	60,0	5
9453 Laufamholzstr., Am Doktorsfeld	992	857	135	13,6	529	6	65,1	4
9454 Hohensteiner Str., Osternoher Str.	811	691	120	14,8	432	1	66,6	9
9455 Henfenfelder Str., Ibsenstr.	1 020	870	150	14,7	547	2	66,8	6
<b>95 Zerzabelshof</b>	6 545	5 759	786	12,0	3 462	38	63,2	5
9550 Bingstr., Am Tiergarten	930	838	92	9,9	577	1	70,9	6
9551 Kritzstr., Fallrohrstr.	904	813	91	10,1	436	2	57,2	2
9552 Beim Grönacker, Kachletstr.	1 033	907	126	12,2	554	-	64,7	6
9553 Aussiger Platz, Heimgartenweg	955	830	125	13,1	413	-	55,2	-
9554 Urbanstr., Rohrmattenstr.	878	766	112	12,8	457	-	63,7	-
9555 Valznerweiherstr., Schedelstr.	968	843	125	12,9	525	-	66,0	2
9556 Viatistr., Regensburger Str.	877	762	115	13,1	500	35	65,0	8

# noch: Ergebnisse der Oberbürgermeisterwahl 2008 - Nordöstliche und Östliche Außenstadt

Statistische Bezirke und Stimmbezirke	gültige Stimmen	von den gültigen Stimmen entfielen auf ...							
		Dr. Gsell (CSU)		Dr. Maly (SPD)		Seer (GRÜNE)		Ollert (BI)	
		Zahl	%	Zahl	%	Zahl	%	Zahl	%
		9	10	11	12	13	14	15	16
<b>80 Schleifweg</b>	1 062	275	25,9	680	64,0	25	2,4	25	2,4
8050 Cochlaeusweg, Fraunhoferstr.	335	66	19,7	234	69,9	8	2,4	2	0,6
8051 Meisenbachstr., Senefelderstr.	320	89	27,8	203	63,4	5	1,6	8	2,5
8052 Schleifweg	407	120	29,5	243	59,7	12	2,9	15	3,7
<b>81 Schoppershof</b>	2 010	498	24,8	1 327	66,0	36	1,8	39	1,9
8150 Willibaldstr., Längenstr.	449	128	28,5	293	65,3	4	0,9	10	2,2
8151 Leipziger Platz, Carl-von-Linde-Str.	430	84	19,5	306	71,2	6	1,4	6	1,4
8152 Kasseler Str., Culmer Str.	519	155	29,9	318	61,3	12	2,3	6	1,2
8153 Coburger Str., Weimarer Str.	294	56	19,0	195	66,3	11	3,7	11	3,7
8154 Sonneberger Str., Chemnitzer Str.	318	75	23,6	215	67,6	3	0,9	6	1,9
<b>82 Schafhof</b>	510	120	23,5	349	68,4	3	0,6	8	1,6
8250 Bessemerstr., Klingenhofstr.	269	57	21,2	189	70,3	3	1,1	5	1,9
8251 Nordostpark, Schafhofstr.	114	23	20,2	77	67,5	-	-	3	2,6
8252 Stadenstr.	127	40	31,5	83	65,4	-	-	-	-
<b>83 Marienberg</b>	1 653	465	28,1	1 060	64,1	52	3,1	24	1,5
8350 Kilianstr., Georg-Buchner-Str.	519	170	32,8	310	59,7	9	1,7	9	1,7
8351 Marienbergstr., Herrnhüttestr.	592	132	22,3	410	69,3	25	4,2	10	1,7
8352 Christian-Wildner-Str., Flataustr.	542	163	30,1	340	62,7	18	3,3	5	0,9
<b>84 Ziegelstein</b>	2 216	527	23,8	1 455	65,7	66	3,0	45	2,0
8450 Jungermannstr., Carl-Schurz-Str.	398	88	22,1	278	69,8	10	2,5	8	2,0
8451 Hasensprung, Am Bauernwald	463	96	20,7	317	68,5	9	1,9	9	1,9
8452 Hiltpoltsteiner Str., Ermreuther Str.	471	93	19,7	330	70,1	12	2,5	10	2,1
8453 Hofer Str., Bierweg	445	131	29,4	263	59,1	22	4,9	5	1,1
8454 Neuwieder Str., Bierweg	439	119	27,1	267	60,8	13	3,0	13	3,0
<b>85 Mooshof</b>	564	161	28,5	336	59,6	23	4,1	18	3,2
8550 Flughafenstr., Rathsbergstr.	301	87	28,9	179	59,5	18	6,0	6	2,0
8551 Ernst-Heinkel-Weg, Gustav-Weißkopf-Weg	263	74	28,1	157	59,7	5	1,9	12	4,6
<b>86 Buchenbühl</b>	1 124	237	21,1	638	56,8	128	11,4	24	2,1
8650 Ehrenbürgweg, Zum Felsenkeller	572	109	19,1	300	52,4	87	15,2	15	2,6
8651 Am Schwedenbrunnen, Fuchsweg	552	128	23,2	338	61,2	41	7,4	9	1,6
<b>90 St. Jobst</b>	2 651	699	26,4	1 757	66,3	42	1,6	40	1,5
9050 Steinplattenweg, Bülowstr.	460	160	34,8	254	55,2	14	3,0	9	2,0
9051 Oedenberger Str., Bismarckstr.	443	126	28,4	290	65,5	5	1,1	5	1,1
9052 Regiomontanusweg, Tauroggenstr.	297	80	26,9	196	66,0	5	1,7	-	-
9053 Schleiermacherstr., Witzlebenstr.	252	49	19,4	185	73,4	4	1,6	5	2,0
9054 Europaplatz, Johann-Soergel-Weg	430	80	18,6	317	73,7	9	2,1	9	2,1
9055 Jobster Str., Seewiesenweg	404	116	28,7	259	64,1	2	0,5	10	2,5
9056 Dr.-Carlo-Schmid-Str.	365	88	24,1	256	70,1	3	0,8	2	0,5
<b>91 Erlenstegen</b>	1 547	605	39,1	861	55,7	24	1,6	7	0,5
9150 Volbehrstr., Ganghoferstr.	545	159	29,2	345	63,3	11	2,0	7	1,3
9151 Esperantost., Grimmstr.	486	225	46,3	237	48,8	10	2,1	-	-
9152 Günthersbühler Str., Erlenstegenstr.	516	221	42,8	279	54,1	3	0,6	-	-
<b>92 Mögeldorf</b>	1 755	506	28,8	1 123	64,0	22	1,3	17	1,0
9250 Ostendstr., Thusneldastr.	320	103	32,2	198	61,9	-	-	7	2,2
9251 Billrothstr., Ebenreuther Str.	591	171	28,9	380	64,3	11	1,9	3	0,5
9252 Ebenseestr., Föhrenweg	410	118	28,8	254	62,0	5	1,2	5	1,2
9253 Semmelweisstr., Bürgweg	434	114	26,3	291	67,1	6	1,4	2	0,5
<b>93 Schmausenbuckstraße</b>	1 945	718	36,9	1 122	57,7	17	0,9	17	0,9
9350 Leinburger Str., Böcklerstr.	509	176	34,6	301	59,1	4	0,8	7	1,4
9351 Dientzenhoferstr., Bothmerstr.	442	168	38,0	251	56,8	4	0,9	3	0,7
9352 Fliederweg, Fasanenweg	450	186	41,3	240	53,3	5	1,1	6	1,3
9353 Drosselweg, Schwanenweg	544	188	34,6	330	60,7	4	0,7	1	0,2
<b>94 Laufamholz</b>	3 144	969	30,8	1 940	61,7	47	1,5	49	1,6
9450 Unterbürg, Ölsbacher Weg	468	139	29,7	307	65,6	2	0,4	7	1,5
9451 Rehhofstr., Auerbacher Str.	677	195	28,8	431	63,7	16	2,4	7	1,0
9452 Artelshofer Str., Hirschbacher Str.	510	143	28,0	318	62,4	9	1,8	13	2,5
9453 Laufamholzstr., Am Doktorsfeld	525	181	34,5	310	59,0	6	1,1	3	0,6
9454 Hohensteiner Str., Osternoher Str.	423	135	31,9	246	58,2	6	1,4	12	2,8
9455 Henfenfelder Str., Ibsenstr.	541	176	32,5	328	60,6	8	1,5	7	1,3
<b>95 Zerzabelshof</b>	3 438	965	28,1	2 269	66,0	48	1,4	26	0,8
9550 Bingstr., Am Tiergarten	571	220	38,5	335	58,7	3	0,5	4	0,7
9551 Kritzstr., Fallrohrstr.	434	74	17,1	333	76,7	9	2,1	3	0,7
9552 Beim Grönacker, Kachletstr.	548	176	32,1	343	62,6	1	0,2	8	1,5
9553 Aussiger Platz, Heimgartenweg	413	100	24,2	276	66,8	3	0,7	5	1,2
9554 Urbanstr., Rohrmattenstr.	457	119	26,0	315	68,9	5	1,1	-	-
9555 Valznerweiherstr., Schedelstr.	523	142	27,2	342	65,4	13	2,5	4	0,8
9556 Viatisstr., Regensburger Str.	492	134	27,2	325	66,1	14	2,8	2	0,4

# noch: Ergebnisse der Oberbürgermeisterwahl 2008 - Nordöstliche und Östliche Außenstadt

Statistische Bezirke und Stimmbezirke	von den gültigen Stimmen entfielen auf ...									
	Dr. Alberternst (FDP)		Struck (DIE GUTEN)		Beisig (REP)		Weinberg (LINKE LISTE Nürnberg)		Schrollinger (ödp)	
	Zahl	%	Zahl	%	Zahl	%	Zahl	%	Zahl	%
	18	19	20	21	22	23	24	25	26	27
<b>80 Schleifweg</b>	15	1,4	11	1,0	7	0,7	19	1,8	5	0,5
8050 Cochlaeusweg, Fraunhoferstr.	8	2,4	7	2,1	2	0,6	7	2,1	1	0,3
8051 Meisenbachstr., Senefelderstr.	3	0,9	2	0,6	3	0,9	4	1,3	3	0,9
8052 Schleifweg	4	1,0	2	0,5	2	0,5	8	2,0	1	0,2
<b>81 Schoppershof</b>	26	1,3	21	1,0	13	0,6	44	2,2	6	0,3
8150 Willibaldstr., Längenstr.	7	1,6	2	0,4	1	0,2	4	0,9	-	-
8151 Leipziger Platz, Carl-von-Linde-Str.	4	0,9	1	0,2	4	0,9	19	4,4	-	-
8152 Kasseler Str., Culmer Str.	9	1,7	9	1,7	1	0,2	5	1,0	4	0,8
8153 Coburger Str., Weimarer Str.	4	1,4	5	1,7	5	1,7	5	1,7	2	0,7
8154 Sonneberger Str., Chemnitzer Str.	2	0,6	4	1,3	2	0,6	11	3,5	-	-
<b>82 Schafhof</b>	4	0,8	2	0,4	4	0,8	14	2,7	6	1,2
8250 Bessemerstr., Klingenhofstr.	1	0,4	-	-	4	1,5	8	3,0	2	0,7
8251 Nordostpark, Schafhofstr.	3	2,6	1	0,9	-	-	5	4,4	2	1,8
8252 Stadenstr.	-	-	1	0,8	-	-	1	0,8	2	1,6
<b>83 Marienberg</b>	16	1,0	5	0,3	7	0,4	17	1,0	7	0,4
8350 Kilianstr., Georg-Buchner-Str.	5	1,0	3	0,6	3	0,6	7	1,3	3	0,6
8351 Marienbergstr., Herrnhüttestr.	3	0,5	1	0,2	2	0,3	7	1,2	2	0,3
8352 Christian-Wildner-Str., Flataustr.	8	1,5	1	0,2	2	0,4	3	0,6	2	0,4
<b>84 Ziegelstein</b>	19	0,9	25	1,1	12	0,5	48	2,2	19	0,9
8450 Jungermannstr., Carl-Schurz-Str.	4	1,0	1	0,3	2	0,5	7	1,8	-	-
8451 Hasensprung, Am Bauernwald	2	0,4	6	1,3	3	0,6	17	3,7	4	0,9
8452 Hiltpoltsteiner Str., Ermreuther Str.	4	0,8	7	1,5	2	0,4	6	1,3	7	1,5
8453 Hofer Str., Bierweg	4	0,9	4	0,9	1	0,2	10	2,2	5	1,1
8454 Neuwieder Str., Bierweg	5	1,1	7	1,6	4	0,9	8	1,8	3	0,7
<b>85 Mooshof</b>	1	0,2	4	0,7	4	0,7	15	2,7	2	0,4
8550 Flughafenstr., Rathsbargstr.	-	-	4	1,3	2	0,7	4	1,3	1	0,3
8551 Ernst-Heinkel-Weg, Gustav-Weißkopf-Weg	1	0,4	-	-	2	0,8	11	4,2	1	0,4
<b>86 Buchenbühl</b>	19	1,7	34	3,0	7	0,6	29	2,6	8	0,7
8650 Ehrenbürgweg, Zum Felsenkeller	13	2,3	22	3,8	6	1,0	15	2,6	5	0,9
8651 Am Schwedenbrunnen, Fuchsweg	6	1,1	12	2,2	1	0,2	14	2,5	3	0,5
<b>90 St. Jobst</b>	41	1,5	12	0,5	5	0,2	43	1,6	12	0,5
9050 Steinplattenweg, Bülowstr.	11	2,4	2	0,4	-	-	6	1,3	4	0,9
9051 Oedenberger Str., Bismarckstr.	4	0,9	3	0,7	-	-	6	1,4	4	0,9
9052 Regiomontanusweg, Tauroggenstr.	1	0,3	4	1,3	-	-	11	3,7	-	-
9053 Schleiermacherstr., Witzlebenstr.	4	1,6	1	0,4	1	0,4	2	0,8	1	0,4
9054 Europaplatz, Johann-Soergel-Weg	11	2,6	-	-	-	-	2	0,5	2	0,5
9055 Jobster Str., Seewiesenweg	7	1,7	1	0,2	2	0,5	6	1,5	1	0,2
9056 Dr.-Carlo-Schmid-Str.	3	0,8	1	0,3	2	0,5	10	2,7	-	-
<b>91 Erlenstegen</b>	20	1,3	4	0,3	5	0,3	11	0,7	10	0,6
9150 Volbehrstr., Ganghoferstr.	9	1,7	4	0,7	2	0,4	4	0,7	4	0,7
9151 Esperantostr., Grimmstr.	6	1,2	-	-	1	0,2	2	0,4	5	1,0
9152 Günthersbühler Str., Erlenstegenstr.	5	1,0	-	-	2	0,4	5	1,0	1	0,2
<b>92 Mögeldorf</b>	28	1,6	10	0,6	14	0,8	29	1,7	6	0,3
9250 Ostendstr., Thusneldastr.	2	0,6	3	0,9	4	1,3	3	0,9	-	-
9251 Billrothstr., Ebenreuther Str.	16	2,7	-	-	2	0,3	7	1,2	1	0,2
9252 Ebenseestr., Föhrenstr.	10	2,4	6	1,5	3	0,7	5	1,2	4	1,0
9253 Semmelweisstr., Bürgweg	-	-	1	0,2	5	1,2	14	3,2	1	0,2
<b>93 Schmausenbuckstraße</b>	25	1,3	9	0,5	12	0,6	19	1,0	6	0,3
9350 Leinburger Str., Böcklerstr.	7	1,4	3	0,6	4	0,8	5	1,0	2	0,4
9351 Dientzenhoferstr., Bothmerstr.	9	2,0	1	0,2	2	0,5	4	0,9	-	-
9352 Fliederweg, Fasanenweg	7	1,6	1	0,2	2	0,4	3	0,7	-	-
9353 Drosselweg, Schwänenweg	2	0,4	4	0,7	4	0,7	7	1,3	4	0,7
<b>94 Laufamholz</b>	53	1,7	22	0,7	16	0,5	33	1,0	15	0,5
9450 Unterbürg, Ölsbacher Weg	6	1,3	2	0,4	-	-	4	0,9	1	0,2
9451 Rehhofstr., Auerbacher Str.	15	2,2	1	0,1	4	0,6	3	0,4	5	0,7
9452 Artelshofer Str., Hirschbacher Str.	10	2,0	7	1,4	-	-	8	1,6	2	0,4
9453 Laufamholzstr., Am Doktorsfeld	10	1,9	4	0,8	3	0,6	6	1,1	2	0,4
9454 Hohensteiner Str., Osternoher Str.	9	2,1	2	0,5	5	1,2	5	1,2	3	0,7
9455 Henfenfelder Str., Ibsenstr.	3	0,6	6	1,1	4	0,7	7	1,3	2	0,4
<b>95 Zerzabelshof</b>	27	0,8	36	1,0	17	0,5	35	1,0	15	0,4
9550 Bingstr., Am Tiergarten	5	0,9	-	-	2	0,4	2	0,4	-	-
9551 Kritzstr., Fallrohrstr.	2	0,5	6	1,4	1	0,2	4	0,9	2	0,5
9552 Beim Grönacker, Kachletstr.	3	0,5	6	1,1	2	0,4	8	1,5	1	0,2
9553 Aussiger Platz, Heimgartenweg	4	1,0	7	1,7	6	1,5	10	2,4	2	0,5
9554 Urbanstr., Rohrmattenstr.	5	1,1	2	0,4	2	0,4	4	0,9	5	1,1
9555 Valznerweiherstr., Schedelstr.	7	1,3	8	1,5	1	0,2	4	0,8	2	0,4
9556 Viatisstr., Regensburger Str.	1	0,2	7	1,4	3	0,6	3	0,6	3	0,6

**Tab. 3.8: Ergebnisse der Oberbürgermeisterwahl 2008 - Östliche Außenstadt und Briefwahl**

Statistische Bezirke und Stimmbezirke	Stimmberechtigte				Wählerinnen und Wähler		Wahlbe- teiligung 2)	ungültige Stimmen
	insgesamt	davon			insgesamt	dar. mit WS		
		ohne WS	mit WS					
	Zahl	Zahl	Zahl	%	Zahl	Zahl	%	Zahl
1	2	3	4	5	6	7	8	
<b>96 Fischbach</b>	3 971	3 543	428	10,8	1 971	5	59,3	5
9650 Flachsroststr., Augraben	1 063	917	146	13,7	606	1	69,4	2
9651 Am Bauernfeld, Nestroystr.	999	884	115	11,5	449	4	55,0	3
9652 Regensburger Str., Puschkinstr.	956	892	64	6,7	472	-	55,5	1
9653 Fischbacher Hauptstr., Birnthon	953	850	103	10,8	444	-	56,4	3
<b>97 Brunn</b>	666	594	72	10,8	379	2	66,4	6
9750 Brunn, Netzstall	666	594	72	10,8	379	2	66,4	5
Briefwahl 9901	-	-	-	-	485	485	-	7
Briefwahl 9902	-	-	-	-	412	412	-	2
Briefwahl 9903	-	-	-	-	436	436	-	5
Briefwahl 9904	-	-	-	-	429	429	-	-
Briefwahl 9905	-	-	-	-	619	619	-	2
Briefwahl 9906	-	-	-	-	482	482	-	-
Briefwahl 9907	-	-	-	-	487	487	-	1
Briefwahl 9908	-	-	-	-	427	427	-	3
Briefwahl 9909	-	-	-	-	453	453	-	2
Briefwahl 9910	-	-	-	-	580	580	-	5
Briefwahl 9911	-	-	-	-	434	434	-	4
Briefwahl 9912	-	-	-	-	543	543	-	3
Briefwahl 9913	-	-	-	-	458	458	-	2
Briefwahl 9914	-	-	-	-	506	506	-	3
Briefwahl 9915	-	-	-	-	525	525	-	5
Briefwahl 9916	-	-	-	-	445	445	-	7
Briefwahl 9917	-	-	-	-	537	537	-	4
Briefwahl 9918	-	-	-	-	398	398	-	2
Briefwahl 9919	-	-	-	-	443	443	-	7
Briefwahl 9920	-	-	-	-	500	500	-	4
Briefwahl 9921	-	-	-	-	521	521	-	8
Briefwahl 9922	-	-	-	-	430	430	-	6
Briefwahl 9923	-	-	-	-	602	602	-	5
Briefwahl 9924	-	-	-	-	616	616	-	5
Briefwahl 9925	-	-	-	-	545	545	-	2
Briefwahl 9926	-	-	-	-	502	502	-	2
Briefwahl 9927	-	-	-	-	520	520	-	4
Briefwahl 9928	-	-	-	-	607	607	-	5
Briefwahl 9929	-	-	-	-	560	560	-	3
Briefwahl 9930	-	-	-	-	547	547	-	3
Briefwahl 9931	-	-	-	-	467	467	-	-
Briefwahl 9932	-	-	-	-	541	541	-	3
Briefwahl 9933	-	-	-	-	725	725	-	3
Briefwahl 9934	-	-	-	-	547	547	-	3
Briefwahl 9935	-	-	-	-	602	602	-	3
Briefwahl 9936	-	-	-	-	549	549	-	2
Briefwahl 9937	-	-	-	-	538	538	-	5
Briefwahl 9938	-	-	-	-	540	540	-	8
Briefwahl 9939	-	-	-	-	686	686	-	8
Briefwahl 9940	-	-	-	-	528	528	-	5
Briefwahl 9941	-	-	-	-	679	679	-	10
Briefwahl 9942	-	-	-	-	462	462	-	2
Briefwahl 9943	-	-	-	-	428	428	-	-
Briefwahl 9944	-	-	-	-	422	422	-	4
Briefwahl 9945	-	-	-	-	499	499	-	1
Briefwahl 9946	-	-	-	-	585	585	-	8
Briefwahl 9947	-	-	-	-	482	482	-	6
Briefwahl 9948	-	-	-	-	457	457	-	2
Briefwahl 9949	-	-	-	-	530	530	-	1
Briefwahl 9950	-	-	-	-	511	511	-	3
Briefwahl 9951	-	-	-	-	514	514	-	3
Briefwahl 9952	-	-	-	-	658	658	-	7
Briefwahl 9953	-	-	-	-	490	490	-	7
Briefwahl 9954	-	-	-	-	489	489	-	8
Briefwahl 9955	-	-	-	-	552	552	-	3
Briefwahl 9956	-	-	-	-	695	695	-	8
Briefwahl 9957	-	-	-	-	657	657	-	6
Briefwahl 9958	-	-	-	-	524	524	-	4
Briefwahl 9959	-	-	-	-	589	589	-	5
Briefwahl 9960	-	-	-	-	516	516	-	5
Briefwahl 9961	-	-	-	-	571	571	-	22
Briefwahl 9962	-	-	-	-	638	638	-	8
Briefwahl 9963	-	-	-	-	556	556	-	13
Briefwahl 9964	-	-	-	-	460	460	-	2
Briefwahl 9965	-	-	-	-	573	573	-	2
<b>Urnenwahl</b>	368 110	329 941	38 169	10,4	150 149	412	50,1	1 128
<b>Briefwahl</b>	-	-	-	-	34 309	34 309	-	-
<b>Stadt Nürnberg</b>	368 110	329 941	38 169	10,4	184 458	34 721	50,1	225



# noch: Ergebnisse der Oberbürgermeisterwahl 2008 - Östliche Außenstadt und Briefwahl

Statistische Bezirke und Stimmbezirke	gültige Stimmen	von den gültigen Stimmen entfielen auf ...							
		Dr. Gsell (CSU)		Dr. Maly (SPD)		Seer (GRÜNE)		Ollert (BI)	
	Zahl	Zahl	%	Zahl	%	Zahl	%	Zahl	%
	9	10	11	12	13	14	15	16	17
<b>96 Fischbach</b>	1 962	620	31,6	1 209	61,6	28	1,4	24	1,2
9650 Flachsroststr., Aufragen	604	215	35,6	348	57,6	7	1,2	10	1,7
9651 Am Bauernfeld, Nestroyst.	446	146	32,7	267	59,9	6	1,3	6	1,3
9652 Regensburger Str., Puschkinstr.	471	136	28,9	302	64,1	7	1,5	6	1,3
9653 Fischbacher Hauptstr., Birnthon	441	123	27,9	292	66,2	8	1,8	2	0,5
<b>97 Brunn</b>	374	117	31,3	237	63,4	3	0,8	6	1,6
9750 Brunn, Netzstall	374	117	31,3	237	63,4	3	0,8	6	1,6
Briefwahl 9901	478	136	28,5	293	61,3	7	1,5	11	2,3
Briefwahl 9902	410	88	21,5	273	66,6	11	2,7	13	3,2
Briefwahl 9903	431	138	32,0	267	61,9	4	0,9	7	1,6
Briefwahl 9904	429	169	39,4	231	53,8	2	0,5	10	2,3
Briefwahl 9905	617	242	39,2	339	54,9	5	0,8	14	2,3
Briefwahl 9906	482	111	23,0	328	68,0	5	1,0	19	3,9
Briefwahl 9907	486	154	31,7	302	62,1	7	1,4	6	1,2
Briefwahl 9908	424	138	32,5	254	59,9	3	0,7	17	4,0
Briefwahl 9909	451	167	37,0	241	53,4	7	1,6	17	3,8
Briefwahl 9910	575	211	36,7	319	55,5	7	1,2	5	0,9
Briefwahl 9911	430	133	30,9	252	58,6	3	0,7	14	3,3
Briefwahl 9912	540	154	28,5	355	65,7	1	0,2	11	2,0
Briefwahl 9913	456	120	26,3	292	64,0	1	0,2	12	2,6
Briefwahl 9914	503	169	33,6	285	56,7	8	1,6	9	1,8
Briefwahl 9915	520	157	30,2	318	61,2	7	1,3	9	1,7
Briefwahl 9916	438	149	34,0	265	60,5	2	0,5	10	2,3
Briefwahl 9917	533	161	30,2	331	62,1	4	0,8	16	3,0
Briefwahl 9918	396	116	29,3	245	61,9	4	1,0	16	4,0
Briefwahl 9919	436	106	24,3	301	69,0	1	0,2	15	3,4
Briefwahl 9920	496	209	42,1	257	51,8	3	0,6	7	1,4
Briefwahl 9921	513	176	34,3	295	57,5	7	1,4	11	2,1
Briefwahl 9922	424	135	31,8	240	56,6	3	0,7	14	3,3
Briefwahl 9923	597	201	33,7	356	59,6	8	1,3	5	0,8
Briefwahl 9924	611	222	36,3	341	55,8	10	1,6	8	1,3
Briefwahl 9925	543	81	14,9	436	80,3	1	0,2	5	0,9
Briefwahl 9926	500	120	24,0	339	67,8	4	0,8	14	2,8
Briefwahl 9927	516	148	28,7	320	62,0	4	0,8	9	1,7
Briefwahl 9928	602	223	37,0	347	57,6	5	0,8	6	1,0
Briefwahl 9929	557	215	38,6	303	54,4	3	0,5	9	1,6
Briefwahl 9930	544	281	51,7	227	41,7	5	0,9	9	1,7
Briefwahl 9931	467	144	30,8	296	63,4	4	0,9	7	1,5
Briefwahl 9932	538	207	38,5	290	53,9	10	1,9	8	1,5
Briefwahl 9933	722	274	38,0	407	56,4	7	1,0	9	1,2
Briefwahl 9934	544	249	45,8	259	47,6	7	1,3	3	0,6
Briefwahl 9935	599	208	34,7	344	57,4	11	1,8	7	1,2
Briefwahl 9936	547	223	40,8	293	53,6	2	0,4	5	0,9
Briefwahl 9937	533	240	45,0	269	50,5	5	0,9	4	0,8
Briefwahl 9938	532	196	36,8	311	58,5	4	0,8	3	0,6
Briefwahl 9939	678	232	34,2	392	57,8	14	2,1	15	2,2
Briefwahl 9940	523	114	21,8	369	70,6	5	1,0	5	1,0
Briefwahl 9941	669	184	27,5	437	65,3	13	1,9	10	1,5
Briefwahl 9942	460	103	22,4	299	65,0	13	2,8	16	3,5
Briefwahl 9943	428	103	24,1	296	69,2	6	1,4	4	0,9
Briefwahl 9944	418	100	23,9	281	67,2	4	1,0	7	1,7
Briefwahl 9945	498	126	25,3	329	66,1	9	1,8	12	2,4
Briefwahl 9946	577	179	31,0	339	58,8	12	2,1	11	1,9
Briefwahl 9947	476	99	20,8	309	64,9	21	4,4	12	2,5
Briefwahl 9948	455	166	36,5	263	57,8	4	0,9	5	1,1
Briefwahl 9949	529	155	29,3	332	62,8	10	1,9	2	0,4
Briefwahl 9950	508	144	28,3	323	63,6	15	3,0	3	0,6
Briefwahl 9951	511	175	34,2	302	59,1	8	1,6	5	1,0
Briefwahl 9952	651	209	32,1	392	60,2	14	2,2	8	1,2
Briefwahl 9953	483	143	29,6	301	62,3	10	2,1	5	1,0
Briefwahl 9954	481	136	28,3	307	63,8	10	2,1	6	1,2
Briefwahl 9955	549	179	32,6	328	59,7	6	1,1	8	1,5
Briefwahl 9956	687	143	20,8	494	71,9	18	2,6	6	0,9
Briefwahl 9957	651	185	28,4	416	63,9	14	2,2	7	1,1
Briefwahl 9958	520	153	29,4	330	63,5	10	1,9	8	1,5
Briefwahl 9959	584	230	39,4	314	53,8	8	1,4	13	2,2
Briefwahl 9960	511	148	29,0	320	62,6	15	2,9	6	1,2
Briefwahl 9961	549	207	37,7	310	56,5	7	1,3	6	1,1
Briefwahl 9962	630	201	31,9	381	60,5	9	1,4	9	1,4
Briefwahl 9963	543	136	25,0	368	67,8	11	2,0	3	0,6
Briefwahl 9964	458	112	24,5	298	65,1	15	3,3	7	1,5
Briefwahl 9965	571	211	37,0	321	56,2	10	1,8	8	1,4
<b>Urnenwahl</b>	149 021	39 301	26,4	97 198	65,2	2 283	1,5	2 977	2,0
<b>Briefwahl</b>	34 018	10 844	31,9	20 572	60,5	483	1,4	581	1,7
<b>Stadt Nürnberg</b>	183 039	50 145	27,4	117 770	64,3	2 766	1,5	3 558	1,9

# noch: Ergebnisse der Oberbürgermeisterwahl 2008 - Östliche Außenstadt und Briefwahl

Statistische Bezirke und Stimmbezirke	von den gültigen Stimmen entfielen auf ...									
	Dr. Alberternst (FDP)		Struck (DIE GUTEN)		Beisig (REP)		Weinberg (LINKE LISTE Nürnberg)		Schrollinger (ödp)	
	Zahl	%	Zahl	%	Zahl	%	Zahl	%	Zahl	%
	18	19	20	21	22	23	24	25	26	27
<b>96 Fischbach</b>	32	1,6	5	0,3	9	0,5	24	1,2	11	0,6
9650 Flachsroststr., Augrabene	12	2,0	1	0,2	3	0,5	5	0,8	3	0,5
9651 Am Bauernfeld, Nestroystr.	8	1,8	3	0,7	1	0,2	6	1,3	3	0,7
9652 Regensburger Str., Puschkinstr.	6	1,3	1	0,2	3	0,6	7	1,5	3	0,6
9653 Fischbacher Hauptstr., Birnthon	6	1,4	-	-	2	0,5	6	1,4	2	0,5
<b>97 Brunn</b>	1	0,3	2	0,5	2	0,5	2	0,5	4	1,1
9750 Brunn, Netzstall	1	0,3	2	0,5	2	0,5	2	0,5	4	1,1
Briefwahl 9901	6	1,3	6	1,3	-	-	16	3,3	3	0,6
Briefwahl 9902	9	2,2	1	0,2	5	1,2	10	2,4	-	-
Briefwahl 9903	4	0,9	2	0,5	6	1,4	3	0,7	-	-
Briefwahl 9904	8	1,9	3	0,7	3	0,7	-	-	3	0,7
Briefwahl 9905	5	0,8	1	0,2	6	1,0	3	0,5	2	0,3
Briefwahl 9906	2	0,4	3	0,6	6	1,2	5	1,0	3	0,6
Briefwahl 9907	1	0,2	3	0,6	3	0,6	8	1,6	2	0,4
Briefwahl 9908	2	0,5	-	-	3	0,7	6	1,4	1	0,2
Briefwahl 9909	3	0,7	1	0,2	2	0,4	4	0,9	9	2,0
Briefwahl 9910	11	1,9	1	0,2	5	0,9	12	2,1	4	0,7
Briefwahl 9911	8	1,9	7	1,6	3	0,7	7	1,6	3	0,7
Briefwahl 9912	5	0,9	3	0,6	4	0,7	5	0,9	2	0,4
Briefwahl 9913	4	0,9	2	0,4	9	2,0	12	2,6	4	0,9
Briefwahl 9914	7	1,4	5	1,0	6	1,2	12	2,4	2	0,4
Briefwahl 9915	4	0,8	4	0,8	3	0,6	17	3,3	1	0,2
Briefwahl 9916	2	0,5	1	0,2	1	0,2	5	1,1	3	0,7
Briefwahl 9917	5	0,9	3	0,6	5	0,9	6	1,1	2	0,4
Briefwahl 9918	-	-	2	0,5	5	1,3	6	1,5	2	0,5
Briefwahl 9919	1	0,2	3	0,7	5	1,1	4	0,9	-	-
Briefwahl 9920	7	1,4	2	0,4	1	0,2	7	1,4	3	0,6
Briefwahl 9921	4	0,8	4	0,8	1	0,2	8	1,6	7	1,4
Briefwahl 9922	8	1,9	2	0,5	9	2,1	12	2,8	1	0,2
Briefwahl 9923	9	1,5	1	0,2	3	0,5	10	1,7	4	0,7
Briefwahl 9924	5	0,8	5	0,8	2	0,3	13	2,1	5	0,8
Briefwahl 9925	2	0,4	2	0,4	9	1,7	6	1,1	1	0,2
Briefwahl 9926	-	-	5	1,0	4	0,8	11	2,2	3	0,6
Briefwahl 9927	5	1,0	3	0,6	8	1,6	13	2,5	6	1,2
Briefwahl 9928	8	1,3	1	0,2	3	0,5	3	0,5	6	1,0
Briefwahl 9929	6	1,1	2	0,4	5	0,9	10	1,8	4	0,7
Briefwahl 9930	7	1,3	1	0,2	2	0,4	7	1,3	5	0,9
Briefwahl 9931	1	0,2	1	0,2	6	1,3	7	1,5	1	0,2
Briefwahl 9932	10	1,9	2	0,4	3	0,6	4	0,7	4	0,7
Briefwahl 9933	9	1,2	4	0,6	6	0,8	3	0,4	3	0,4
Briefwahl 9934	11	2,0	5	0,9	2	0,4	7	1,3	1	0,2
Briefwahl 9935	14	2,3	-	-	3	0,5	7	1,2	5	0,8
Briefwahl 9936	7	1,3	7	1,3	3	0,5	6	1,1	1	0,2
Briefwahl 9937	8	1,5	2	0,4	2	0,4	2	0,4	1	0,2
Briefwahl 9938	7	1,3	3	0,6	4	0,8	2	0,4	2	0,4
Briefwahl 9939	10	1,5	4	0,6	3	0,4	4	0,6	4	0,6
Briefwahl 9940	9	1,7	3	0,6	5	1,0	9	1,7	4	0,8
Briefwahl 9941	5	0,7	6	0,9	1	0,1	12	1,8	1	0,1
Briefwahl 9942	13	2,8	8	1,7	2	0,4	5	1,1	1	0,2
Briefwahl 9943	3	0,7	6	1,4	2	0,5	8	1,9	-	-
Briefwahl 9944	10	2,4	4	1,0	3	0,7	5	1,2	4	1,0
Briefwahl 9945	11	2,2	2	0,4	2	0,4	3	0,6	4	0,8
Briefwahl 9946	10	1,7	2	0,3	9	1,6	13	2,3	2	0,3
Briefwahl 9947	9	1,9	9	1,9	3	0,6	10	2,1	4	0,8
Briefwahl 9948	8	1,8	2	0,4	1	0,2	5	1,1	1	0,2
Briefwahl 9949	8	1,5	6	1,1	7	1,3	8	1,5	1	0,2
Briefwahl 9950	3	0,6	4	0,8	1	0,2	14	2,8	1	0,2
Briefwahl 9951	6	1,2	9	1,8	1	0,2	3	0,6	2	0,4
Briefwahl 9952	11	1,7	8	1,2	2	0,3	4	0,6	3	0,5
Briefwahl 9953	9	1,9	1	0,2	6	1,2	7	1,4	1	0,2
Briefwahl 9954	6	1,2	5	1,0	2	0,4	5	1,0	4	0,8
Briefwahl 9955	7	1,3	1	0,2	5	0,9	12	2,2	3	0,5
Briefwahl 9956	10	1,5	4	0,6	2	0,3	8	1,2	2	0,3
Briefwahl 9957	8	1,2	5	0,8	3	0,5	9	1,4	4	0,6
Briefwahl 9958	4	0,8	9	1,7	1	0,2	4	0,8	1	0,2
Briefwahl 9959	4	0,7	2	0,3	5	0,9	5	0,9	3	0,5
Briefwahl 9960	4	0,8	5	1,0	1	0,2	10	2,0	2	0,4
Briefwahl 9961	6	1,1	4	0,7	3	0,5	3	0,5	3	0,5
Briefwahl 9962	3	0,5	6	1,0	5	0,8	7	1,1	9	1,4
Briefwahl 9963	4	0,7	4	0,7	5	0,9	8	1,5	4	0,7
Briefwahl 9964	5	1,1	6	1,3	3	0,7	6	1,3	6	1,3
Briefwahl 9965	10	1,8	2	0,4	2	0,4	5	0,9	2	0,4
<b>Urnenwahl</b>	1 539	1,0	1 110	0,7	996	0,7	2 829	1,9	788	0,5
<b>Briefwahl</b>	411	1,2	230	0,7	241	0,7	471	1,4	185	0,5
<b>Stadt Nürnberg</b>	1 950	1,1	1 340	0,7	1 237	0,7	3 300	1,8	973	0,5

1) Die Statistischen Bezirke 17 und 18 (zu 17), 34 und 36 (zu 36), 38 und 39 (zu 38), 40 und 41 (zu 40), 42 und 43 (zu 43) und 75 und 87 (zu 75) werden im Rahmen der Wahlstatistik mit Nachbarbezirken zusammengefasst.

2) Wahlbeteiligung in den Urnenwahlbezirken mit Briefwahlfaktor 90,96



# **4. Ergebnisse der Europawahl 2009 nach Statistischen Bezirken und Wahlbezirken**

**Tab. 4.1: Ergebnisse der Europawahl 2009 - Altstadt und engere Innenstadt**

Statistische Bezirke und Wahlbezirke	Wahlberechtigte				Wählerinnen und Wähler		Wahlbe- teiligung 2)	ungültige Stimmen	gültige Stimmen
	insge- samt	davon			insge- samt	dar. mit WS			
		ohne WS	mit WS						
	Zahl	Zahl	Zahl	%	Zahl	Zahl	%	Zahl	Zahl
1	2	3	4	5	6	7	8	9	
<b>01 Altstadt, St. Lorenz</b>	3 202	2 774	428	13,4	785	2	36,9	2	783
0150 Karl-Grillenberger-Str., Josephsplatz	1 126	972	154	13,7	320	1	41,0	1	319
0151 Kornmarkt, Lorenzer Str.	1 032	885	147	14,2	218	1	34,3	-	218
0152 Kaiserstr., Jakobsplatz	1 044	917	127	12,2	247	-	35,0	1	246
<b>02 Marienvorstadt</b>	852	732	120	14,1	250	1	42,3	3	247
0250 Marienstr., Bahnhofstr.	852	732	120	14,1	250	1	42,3	3	247
<b>03 Tafelhof</b>	547	501	46	8,4	129	-	31,4	-	129
0350 Dietzstr., Bahnhofplatz	547	501	46	8,4	129	-	31,4	-	129
<b>04 Gostenhof</b>	3 963	3 625	338	8,5	933	2	31,4	8	925
0450 Eberhardshofstr., Untere Kanalstr.	916	833	83	9,1	266	-	37,5	1	265
0451 Obere Kanalstr., Imhoffstr.	709	645	64	9,0	155	-	30,3	2	153
0452 Knauerstr., Hessestr.	760	694	66	8,7	206	-	35,2	1	205
0453 Leonhardstr., Schanzäckerstr.	869	801	68	7,8	160	-	25,7	2	158
0454 Gostenhofer Schulgasse, Zufuhrstr.	709	652	57	8,0	146	2	27,8	2	144
<b>05 Himpfelshof</b>	3 808	3 163	645	16,9	1 152	4	45,9	7	1 145
0550 Bärenschanzstr., Roonstr.	928	817	111	12,0	265	2	39,5	5	260
0551 Obere Turnstr., Rosenaustr., Am Plärrer	897	749	148	16,5	229	-	40,9	-	229
0552 Blumenthalstr., Himpfelshofstr.	1 127	937	190	16,9	409	2	51,8	1	408
0553 Deutschherrnstr., Praterstr.	856	660	196	22,9	249	-	50,4	1	248
<b>06 Altstadt, St. Sebald</b>	6 646	5 619	1 027	15,5	1 963	6	43,8	14	1 949
0650 Maxtormauer, Egidienplatz	1 060	910	150	14,2	290	1	40,4	-	290
0651 Rosental, Laufertormauer	1 069	924	145	13,6	378	-	48,0	2	376
0652 Judengasse, Neue Gasse	1 181	1 003	178	15,1	314	2	40,5	2	312
0653 Neutormauer, Sebalder Platz	1 111	942	169	15,2	329	1	43,7	3	326
0654 Burg, Paniersplatz	1 178	964	214	18,2	326	2	44,4	4	322
0655 Hallertor, Hauptmarkt	1 047	876	171	16,3	326	1	46,2	3	323
<b>07 St. Johannis</b>	5 784	4 857	927	16,0	1 758	13	45,1	10	1 748
0750 Johannisstr., Großweidenmühlstr.	886	767	119	13,4	288	8	44,1	6	282
0751 Burgschmietstr., Hallerwiese	1 185	981	204	17,2	311	-	42,2	-	311
0752 Jagdstr., Frommannstr.	1 271	1 061	210	16,5	415	1	47,9	-	415
0753 Palmplatz, Lange Zeile	1 459	1 198	261	17,9	434	1	46,3	2	432
0754 Frauenholzstr., Hallerstr.	983	850	133	13,5	310	3	43,8	2	308
<b>08 Pirckheimerstraße</b>	5 221	4 500	721	13,8	1 525	3	42,0	6	1 519
0850 Archivstr., Vestnertorgraben	904	774	130	14,4	283	2	44,5	2	281
0851 Krelingstr., Friedrichstr.	1 216	1 004	212	17,4	375	-	47,0	1	374
0852 Schwanhäuserstr., Tuchergartenstr.	1 153	1 004	149	12,9	350	-	42,4	1	349
0853 Lindenaststr., Schonhoverstr.	913	803	110	12,0	287	1	42,5	2	285
0854 Wurzelbauerstr., Veillodterstr.	1 035	915	120	11,6	230	-	33,0	-	230
<b>09 Wöhrd</b>	6 922	6 110	812	11,7	1 987	4	39,6	14	1 973
0950 Berliner Platz, Rennweg	1 091	918	173	15,9	299	-	42,1	2	297
0951 Martin-Richter-Str., Stresemannplatz	1 040	953	87	8,4	297	2	36,1	2	295
0952 Feldgasse, Krellerstr.	883	797	86	9,7	231	1	35,1	2	229
0953 Rathenauplatz, Merckelsgasse	979	866	113	11,5	301	-	41,5	2	299
0954 Flötnerstr., Waechterstr.	967	883	84	8,7	298	1	38,8	2	296
0955 Obere Zwingerstr., Wöhrder Hauptstr.	1 048	928	120	11,5	287	-	38,0	2	285
0956 Keßlerplatz, Prinzregentenufer	914	765	149	16,3	274	-	45,1	2	272

## noch: Ergebnisse der Europawahl 2009 - Altstadt und engere Innenstadt

Statistische Bezirke und Wahlbezirke	von den gültigen Stimmen entfielen auf ...									
	CSU		SPD		GRÜNE		FDP		ödp	
	Zahl	%	Zahl	%	Zahl	%	Zahl	%	Zahl	%
	10	11	12	13	14	15	16	17	18	19
<b>01 Altstadt, St. Lorenz</b>	220	28,1	140	17,9	171	21,8	95	12,1	8	1,0
0150 Karl-Grillenberger-Str., Josephsplatz	90	28,2	60	18,8	67	21,0	42	13,2	6	1,9
0151 Kornmarkt, Lorenzer Str.	63	28,9	41	18,8	49	22,5	24	11,0	-	-
0152 Kaiserstr., Jakobsplatz	67	27,2	39	15,9	55	22,4	29	11,8	2	0,8
<b>02 Marienvorstadt</b>	69	27,9	51	20,6	48	19,4	27	10,9	-	-
0250 Marienstr., Bahnhofstr.	69	27,9	51	20,6	48	19,4	27	10,9	-	-
<b>03 Tafelhof</b>	34	26,4	31	24,0	18	14,0	9	7,0	2	1,6
0350 Dietzstr., Bahnhofplatz	34	26,4	31	24,0	18	14,0	9	7,0	2	1,6
<b>04 Gostenhof</b>	183	19,8	176	19,0	266	28,8	63	6,8	9	1,0
0450 Eberhardshofstr., Untere Kanalstr.	37	14,0	45	17,0	91	34,3	13	4,9	4	1,5
0451 Obere Kanalstr., Imhoffstr.	33	21,6	38	24,8	38	24,8	13	8,5	2	1,3
0452 Knauerstr., Hessestr.	38	18,5	39	19,0	66	32,2	16	7,8	1	0,5
0453 Leonhardstr., Schanzäckerstr.	36	22,8	24	15,2	41	25,9	13	8,2	2	1,3
0454 Gostenhofer Schulgasse, Zufuhrstr.	39	27,1	30	20,8	30	20,8	8	5,6	-	-
<b>05 Himpfelshof</b>	292	25,5	194	16,9	333	29,1	96	8,4	27	2,4
0550 Bärenschanzstr., Roonstr.	68	26,2	48	18,5	69	26,5	25	9,6	5	1,9
0551 Obere Turnstr., Rosenastr., Am Plärrer	79	34,5	31	13,5	58	25,3	9	3,9	2	0,9
0552 Blumenthalstr., Himpfelshofstr.	81	19,9	73	17,9	139	34,1	35	8,6	11	2,7
0553 Deutschherrnstr., Praterstr.	64	25,8	42	16,9	67	27,0	27	10,9	9	3,6
<b>06 Altstadt, St. Sebald</b>	557	28,6	379	19,4	415	21,3	227	11,6	30	1,5
0650 Maxtormauer, Egidienplatz	83	28,6	52	17,9	71	24,5	38	13,1	2	0,7
0651 Rosental, Laufertormauer	99	26,3	76	20,2	86	22,9	43	11,4	11	2,9
0652 Judengasse, Neue Gasse	101	32,4	60	19,2	60	19,2	31	9,9	2	0,6
0653 Neutormauer, Sebalder Platz	74	22,7	72	22,1	71	21,8	31	9,5	5	1,5
0654 Burg, Paniersplatz	95	29,5	49	15,2	76	23,6	47	14,6	5	1,6
0655 Hallertor, Hauptmarkt	105	32,5	70	21,7	51	15,8	37	11,5	5	1,5
<b>07 St. Johannis</b>	456	26,1	346	19,8	406	23,2	196	11,2	32	1,8
0750 Johannisstr., Großweidenmühlstr.	82	29,1	55	19,5	58	20,6	23	8,2	5	1,8
0751 Burgschmietstr., Hallerwiese	73	23,5	67	21,5	69	22,2	40	12,9	5	1,6
0752 Jagdstr., Frommannstr.	89	21,4	77	18,6	128	30,8	65	15,7	7	1,7
0753 Palmplatz, Lange Zeile	144	33,3	92	21,3	82	19,0	34	7,9	6	1,4
0754 Frauenholzstr., Hallerstr.	68	22,1	55	17,9	69	22,4	34	11,0	9	2,9
<b>08 Pirkheimerstraße</b>	412	27,1	315	20,7	332	21,9	205	13,5	18	1,2
0850 Archivstr., Vestnertorgraben	81	28,8	58	20,6	60	21,4	39	13,9	4	1,4
0851 Krelingstr., Friedrichstr.	85	22,7	74	19,8	101	27,0	53	14,2	4	1,1
0852 Schwanhäuserstr., Tuchergartenstr.	103	29,5	76	21,8	58	16,6	49	14,0	3	0,9
0853 Lindenaststr., Schonhoverstr.	70	24,6	59	20,7	72	25,3	36	12,6	1	0,4
0854 Wurzelbauerstr., Veillodterstr.	73	31,7	48	20,9	41	17,8	28	12,2	6	2,6
<b>09 Wöhrd</b>	666	33,8	381	19,3	359	18,2	171	8,7	26	1,3
0950 Berliner Platz, Rennweg	103	34,7	60	20,2	53	17,8	22	7,4	2	0,7
0951 Martin-Richter-Str., Stresemannplatz	83	28,1	68	23,1	60	20,3	29	9,8	3	1,0
0952 Feldgasse, Krellerstr.	79	34,5	40	17,5	43	18,8	16	7,0	2	0,9
0953 Rathenauplatz, Merkelsgasse	86	28,8	57	19,1	61	20,4	28	9,4	7	2,3
0954 Flötnerstr., Waechterstr.	110	37,2	59	19,9	43	14,5	24	8,1	2	0,7
0955 Obere Zwingerstr., Wöhrder Hauptstr.	99	34,7	53	18,6	56	19,6	23	8,1	7	2,5
0956 Keßlerplatz, Prinzregentenufer	106	39,0	44	16,2	43	15,8	29	10,7	3	1,1

## noch: Ergebnisse der Europawahl 2009 - Altstadt und engere Innenstadt

Statistische Bezirke und Wahlbezirke	von den gültigen Stimmen entfielen auf ...									
	REP		BP		Tierschutz		LINKE		FAMILIE	
	Zahl	%	Zahl	%	Zahl	%	Zahl	%	Zahl	%
	20	21	22	23	24	25	26	27	28	29
<b>01 Altstadt, St. Lorenz</b>	8	1,0	3	0,4	6	0,8	47	6,0	1	0,1
0150 Karl-Grillenberger-Str., Josephsplatz	2	0,6	2	0,6	3	0,9	20	6,3	1	0,3
0151 Kornmarkt, Lorenzer Str.	3	1,4	-	-	1	0,5	9	4,1	-	-
0152 Kaiserstr., Jakobsplatz	3	1,2	1	0,4	2	0,8	18	7,3	-	-
<b>02 Marienvorstadt</b>	4	1,6	1	0,4	4	1,6	17	6,9	2	0,8
0250 Marienstr., Bahnhofstr.	4	1,6	1	0,4	4	1,6	17	6,9	2	0,8
<b>03 Tafelhof</b>	3	2,3	-	-	-	-	8	6,2	1	0,8
0350 Dietzstr., Bahnhofplatz	3	2,3	-	-	-	-	8	6,2	1	0,8
<b>04 Gostenhof</b>	11	1,2	2	0,2	14	1,5	103	11,1	2	0,2
0450 Eberhardshofstr., Untere Kanalstr.	3	1,1	1	0,4	5	1,9	41	15,5	-	-
0451 Obere Kanalstr., Imhoffstr.	3	2,0	-	-	1	0,7	16	10,5	-	-
0452 Knauerstr., Hessestr.	3	1,5	-	-	5	2,4	19	9,3	-	-
0453 Leonhardstr., Schanzäckerstr.	1	0,6	1	0,6	1	0,6	15	9,5	1	0,6
0454 Gostenhofer Schulgasse, Zufuhrstr.	1	0,7	-	-	2	1,4	12	8,3	1	0,7
<b>05 Himpfelshof</b>	10	0,9	1	0,1	16	1,4	71	6,2	6	0,5
0550 Bärenschanzstr., Roonstr.	1	0,4	-	-	4	1,5	17	6,5	1	0,4
0551 Obere Turnstr., Rosenaustr., Am Plärrer	1	0,4	1	0,4	5	2,2	15	6,6	2	0,9
0552 Blumenthalstr., Himpfelshofstr.	3	0,7	-	-	5	1,2	29	7,1	3	0,7
0553 Deutschherrnstr., Praterstr.	5	2,0	-	-	2	0,8	10	4,0	-	-
<b>06 Altstadt, St. Sebald</b>	15	0,8	5	0,3	19	1,0	102	5,2	2	0,1
0650 Maxtormauer, Egidienplatz	-	-	1	0,3	1	0,3	14	4,8	-	-
0651 Rosental, Laufertormauer	3	0,8	-	-	2	0,5	16	4,3	-	-
0652 Judengasse, Neue Gasse	4	1,3	2	0,6	2	0,6	20	6,4	-	-
0653 Neutormauer, Sebalder Platz	3	0,9	1	0,3	5	1,5	19	5,8	1	0,3
0654 Burg, Paniersplatz	3	0,9	1	0,3	4	1,2	13	4,0	1	0,3
0655 Hallertor, Hauptmarkt	2	0,6	-	-	5	1,5	20	6,2	-	-
<b>07 St. Johannis</b>	17	1,0	4	0,2	18	1,0	102	5,8	5	0,3
0750 Johannisstr., Großweidenmühlstr.	4	1,4	1	0,4	2	0,7	24	8,5	1	0,4
0751 Burgschmietstr., Hallerwiese	2	0,6	1	0,3	2	0,6	21	6,8	1	0,3
0752 Jagdstr., Frommannstr.	1	0,2	1	0,2	5	1,2	12	2,9	3	0,7
0753 Palmplatz, Lange Zeile	5	1,2	1	0,2	6	1,4	18	4,2	-	-
0754 Frauenholzstr., Hallerstr.	5	1,6	-	-	3	1,0	27	8,8	-	-
<b>08 Pirckheimerstraße</b>	9	0,6	4	0,3	23	1,5	74	4,9	5	0,3
0850 Archivstr., Vestnertorgraben	1	0,4	2	0,7	2	0,7	15	5,3	-	-
0851 Krelingstr., Friedrichstr.	1	0,3	-	-	3	0,8	21	5,6	3	0,8
0852 Schwanhäuserstr., Tuchergartenstr.	3	0,9	1	0,3	8	2,3	16	4,6	2	0,6
0853 Lindenaststr., Schonhoverstr.	3	1,1	1	0,4	7	2,5	9	3,2	-	-
0854 Wurzelbauerstr., Veillodterstr.	1	0,4	-	-	3	1,3	13	5,7	-	-
<b>09 Wöhrd</b>	21	1,1	8	0,4	18	0,9	92	4,7	3	0,2
0950 Berliner Platz, Rennweg	5	1,7	2	0,7	4	1,3	11	3,7	1	0,3
0951 Martin-Richter-Str., Stresemannplatz	1	0,3	1	0,3	-	-	14	4,7	-	-
0952 Feldgasse, Krellerstr.	1	0,4	-	-	4	1,7	13	5,7	-	-
0953 Rathenauplatz, Merckelsgasse	4	1,3	2	0,7	2	0,7	15	5,0	-	-
0954 Flötnerstr., Waechterstr.	6	2,0	1	0,3	4	1,4	15	5,1	1	0,3
0955 Obere Zwingerstr., Wöhrder Hauptstr.	1	0,4	-	-	3	1,1	10	3,5	1	0,4
0956 Keßlerplatz, Prinzregentenufer	3	1,1	2	0,7	1	0,4	14	5,1	-	-

## noch: Ergebnisse der Europawahl 2009 - Altstadt und engere Innenstadt

Statistische Bezirke und Wahlbezirke	von den gültigen Stimmen entfielen auf ...									
	Volksabstimmung		FRAUEN		PBC		CM		AUFBRUCH	
	Zahl	%	Zahl	%	Zahl	%	Zahl	%	Zahl	%
	30	31	32	33	34	35	36	37	38	39
<b>01 Altstadt, St. Lorenz</b>	1	0,1	1	0,1	1	0,1	-	-	-	-
0150 Karl-Grillenberger-Str., Josephsplatz	1	0,3	-	-	-	-	-	-	-	-
0151 Kornmarkt, Lorenzer Str.	-	-	-	-	1	0,5	-	-	-	-
0152 Kaiserstr., Jakobsplatz	-	-	1	0,4	-	-	-	-	-	-
<b>02 Marienvorstadt</b>	-	-	-	-	1	0,4	-	-	-	-
0250 Marienstr., Bahnhofstr.	-	-	-	-	1	0,4	-	-	-	-
<b>03 Tafelhof</b>	1	0,8	-	-	1	0,8	-	-	1	0,8
0350 Dietzstr., Bahnhofplatz	1	0,8	-	-	1	0,8	-	-	1	0,8
<b>04 Gostenhof</b>	2	0,2	4	0,4	1	0,1	-	-	-	-
0450 Eberhardshofstr., Untere Kanalstr.	1	0,4	1	0,4	-	-	-	-	-	-
0451 Obere Kanalstr., Imhoffstr.	-	-	1	0,7	-	-	-	-	-	-
0452 Knauerstr., Hessestr.	-	-	-	-	-	-	-	-	-	-
0453 Leonhardstr., Schanzäckerstr.	1	0,6	1	0,6	1	0,6	-	-	-	-
0454 Gostenhofer Schulgasse, Zufuhrstr.	-	-	1	0,7	-	-	-	-	-	-
<b>05 Himpfelshof</b>	-	-	3	0,3	1	0,1	-	-	-	-
0550 Bärenschanzstr., Roonstr.	-	-	-	-	-	-	-	-	-	-
0551 Obere Turnstr., Rosenaustr., Am Plärrer	-	-	-	-	1	0,4	-	-	-	-
0552 Blumenthalstr., Himpfelshofstr.	-	-	3	0,7	-	-	-	-	-	-
0553 Deutschherrnstr., Praterstr.	-	-	-	-	-	-	-	-	-	-
<b>06 Altstadt, St. Sebald</b>	3	0,2	5	0,3	10	0,5	2	0,1	1	0,1
0650 Maxtormauer, Egidienplatz	-	-	-	-	2	0,7	-	-	1	0,3
0651 Rosental, Laufertormauer	1	0,3	2	0,5	4	1,1	1	0,3	-	-
0652 Judengasse, Neue Gasse	-	-	-	-	3	1,0	-	-	-	-
0653 Neutormauer, Sebalder Platz	1	0,3	-	-	-	-	1	0,3	-	-
0654 Burg, Paniersplatz	-	-	2	0,6	1	0,3	-	-	-	-
0655 Hallertor, Hauptmarkt	1	0,3	1	0,3	-	-	-	-	-	-
<b>07 St. Johannis</b>	6	0,3	3	0,2	2	0,1	2	0,1	2	0,1
0750 Johannisstr., Großweidenmühlstr.	1	0,4	-	-	-	-	-	-	1	0,4
0751 Burgschmietstr., Hallerwiese	-	-	-	-	-	-	-	-	-	-
0752 Jagdstr., Frommannstr.	-	-	1	0,2	1	0,2	-	-	-	-
0753 Palmplatz, Lange Zeile	3	0,7	-	-	1	0,2	1	0,2	-	-
0754 Frauenholzstr., Hallerstr.	2	0,6	2	0,6	-	-	1	0,3	1	0,3
<b>08 Pirckheimerstraße</b>	1	0,1	3	0,2	-	-	1	0,1	1	0,1
0850 Archivstr., Vestnertorgraben	-	-	-	-	-	-	-	-	-	-
0851 Krelingstr., Friedrichstr.	1	0,3	1	0,3	-	-	1	0,3	-	-
0852 Schwanhäuserstr., Tuchergartenstr.	-	-	1	0,3	-	-	-	-	1	0,3
0853 Lindenaststr., Schonhoverstr.	-	-	-	-	-	-	-	-	-	-
0854 Wurzelbauerstr., Veillodterstr.	-	-	1	0,4	-	-	-	-	-	-
<b>09 Wöhrd</b>	5	0,3	4	0,2	3	0,2	1	0,1	4	0,2
0950 Berliner Platz, Rennweg	-	-	-	-	1	0,3	-	-	-	-
0951 Martin-Richter-Str., Stresemannplatz	-	-	2	0,7	-	-	-	-	1	0,3
0952 Feldgasse, Krellerstr.	1	0,4	-	-	1	0,4	-	-	-	-
0953 Rathenauplatz, Merkelsgasse	1	0,3	-	-	1	0,3	-	-	-	-
0954 Flötnerstr., Waechterstr.	1	0,3	2	0,7	-	-	-	-	1	0,3
0955 Obere Zwingerstr., Wöhrder Hauptstr.	2	0,7	-	-	-	-	1	0,4	1	0,4
0956 Keßlerplatz, Prinzregentenufer	-	-	-	-	-	-	-	-	1	0,4



## noch: Ergebnisse der Europawahl 2009 - Altstadt und engere Innenstadt

Statistische Bezirke und Wahlbezirke	von den gültigen Stimmen entfielen auf ...									
	DKP		BÜSO		PSG		50PLUS		AUF	
	Zahl	%	Zahl	%	Zahl	%	Zahl	%	Zahl	%
	40	41	42	43	44	45	46	47	48	49
<b>01 Altstadt, St. Lorenz</b>	3	0,4	-	-	-	-	1	0,1	-	-
0150 Karl-Grillenberger-Str., Josephsplatz	2	0,6	-	-	-	-	-	-	-	-
0151 Kornmarkt, Lorenzer Str.	-	-	-	-	-	-	-	-	-	-
0152 Kaiserstr., Jakobsplatz	1	0,4	-	-	-	-	1	0,4	-	-
<b>02 Marienvorstadt</b>	-	-	-	-	-	-	-	-	-	-
0250 Marienstr., Bahnhofstr.	-	-	-	-	-	-	-	-	-	-
<b>03 Tafelhof</b>	-	-	-	-	-	-	-	-	-	-
0350 Dietzstr., Bahnhofplatz	-	-	-	-	-	-	-	-	-	-
<b>04 Gostenhof</b>	1	0,1	1	0,1	-	-	1	0,1	3	0,3
0450 Eberhardshofstr., Untere Kanalstr.	-	-	-	-	-	-	-	-	-	-
0451 Obere Kanalstr., Imhoffstr.	-	-	-	-	-	-	-	-	-	-
0452 Knauerstr., Hessestr.	1	0,5	-	-	-	-	-	-	1	0,5
0453 Leonhardstr., Schanzäckerstr.	-	-	-	-	-	-	1	0,6	1	0,6
0454 Gostenhofer Schulgasse, Zufuhrstr.	-	-	1	0,7	-	-	-	-	1	0,7
<b>05 Himpfelshof</b>	5	0,4	-	-	-	-	2	0,2	1	0,1
0550 Bärenschanzstr., Roonstr.	1	0,4	-	-	-	-	1	0,4	-	-
0551 Obere Turnstr., Rosenaustr., Am Plärrer	-	-	-	-	-	-	1	0,4	-	-
0552 Blumenthalstr., Himpfelshofstr.	2	0,5	-	-	-	-	-	-	-	-
0553 Deutschherrnstr., Praterstr.	2	0,8	-	-	-	-	-	-	1	0,4
<b>06 Altstadt, St. Sebald</b>	3	0,2	-	-	-	-	4	0,2	4	0,2
0650 Maxtormauer, Egidienplatz	-	-	-	-	-	-	-	-	-	-
0651 Rosental, Laufertormauer	2	0,5	-	-	-	-	-	-	-	-
0652 Judengasse, Neue Gasse	-	-	-	-	-	-	-	-	-	-
0653 Neutormauer, Sebalder Platz	1	0,3	-	-	-	-	-	-	2	0,6
0654 Burg, Paniersplatz	-	-	-	-	-	-	2	0,6	-	-
0655 Hallertor, Hauptmarkt	-	-	-	-	-	-	2	0,6	2	0,6
<b>07 St. Johannis</b>	-	-	-	-	1	0,1	3	0,2	-	-
0750 Johannisstr., Großweidenmühlstr.	-	-	-	-	1	0,4	1	0,4	-	-
0751 Burgschmietstr., Hallerwiese	-	-	-	-	-	-	2	0,6	-	-
0752 Jagdstr., Frommannstr.	-	-	-	-	-	-	-	-	-	-
0753 Palmplatz, Lange Zeile	-	-	-	-	-	-	-	-	-	-
0754 Frauenholzstr., Hallerstr.	-	-	-	-	-	-	-	-	-	-
<b>08 Pirckheimerstraße</b>	1	0,1	-	-	2	0,1	-	-	4	0,3
0850 Archivstr., Vestnertorgraben	-	-	-	-	-	-	-	-	1	0,4
0851 Krelingstr., Friedrichstr.	-	-	-	-	-	-	-	-	-	-
0852 Schwanhäuserstr., Tuchergartenstr.	-	-	-	-	1	0,3	-	-	-	-
0853 Lindenaststr., Schonhoverstr.	-	-	-	-	1	0,4	-	-	2	0,7
0854 Wurzelbauerstr., Veillodterstr.	1	0,4	-	-	-	-	-	-	1	0,4
<b>09 Wöhrd</b>	2	0,1	-	-	1	0,1	6	0,3	5	0,3
0950 Berliner Platz, Rennweg	1	0,3	-	-	-	-	1	0,3	-	-
0951 Martin-Richter-Str., Stresemannplatz	1	0,3	-	-	-	-	2	0,7	-	-
0952 Feldgasse, Krellerstr.	-	-	-	-	-	-	-	-	-	-
0953 Rathenauplatz, Merckelsgasse	-	-	-	-	-	-	2	0,7	1	0,3
0954 Flötnerstr., Waechterstr.	-	-	-	-	1	0,3	-	-	-	-
0955 Obere Zwingerstr., Wöhrder Hauptstr.	-	-	-	-	-	-	1	0,4	2	0,7
0956 Keßlerplatz, Prinzregentenufer	-	-	-	-	-	-	-	-	2	0,7

## noch: Ergebnisse der Europawahl 2009 - Altstadt und engere Innenstadt

Statistische Bezirke und Wahlbezirke	von den gültigen Stimmen entfielen auf ...									
	DVU		GRAUE		VIOLETTE		EDE		FBI	
	Zahl	%	Zahl	%	Zahl	%	Zahl	%	Zahl	%
	50	51	52	53	54	55	56	57	58	59
<b>01 Altstadt, St. Lorenz</b>	2	0,3	-	-	4	0,5	-	-	-	-
0150 Karl-Grillenberger-Str., Josephsplatz	-	-	-	-	3	0,9	-	-	-	-
0151 Kornmarkt, Lorenzer Str.	2	0,9	-	-	-	-	-	-	-	-
0152 Kaiserstr., Jakobsplatz	-	-	-	-	1	0,4	-	-	-	-
<b>02 Marienvorstadt</b>	-	-	-	-	3	1,2	-	-	-	-
0250 Marienstr., Bahnhofstr.	-	-	-	-	3	1,2	-	-	-	-
<b>03 Tafelhof</b>	2	1,6	-	-	-	-	1	0,8	1	0,8
0350 Dietzstr., Bahnhofplatz	2	1,6	-	-	-	-	1	0,8	1	0,8
<b>04 Gostenhof</b>	4	0,4	1	0,1	3	0,3	1	0,1	-	-
0450 Eberhardshofstr., Untere Kanalstr.	-	-	1	0,4	1	0,4	-	-	-	-
0451 Obere Kanalstr., Imhoffstr.	1	0,7	-	-	1	0,7	-	-	-	-
0452 Knauerstr., Hessestr.	1	0,5	-	-	1	0,5	-	-	-	-
0453 Leonhardstr., Schanzäckerstr.	2	1,3	-	-	-	-	1	0,6	-	-
0454 Gostenhofer Schulgasse, Zufuhrstr.	-	-	-	-	-	-	-	-	-	-
<b>05 Himpfelshof</b>	3	0,3	5	0,4	4	0,3	1	0,1	4	0,3
0550 Bärenschanzstr., Roonstr.	-	-	1	0,4	1	0,4	1	0,4	1	0,4
0551 Obere Turnstr., Rosenaustr., Am Plärrer	2	0,9	3	1,3	2	0,9	-	-	1	0,4
0552 Blumenthalstr., Himpfelshofstr.	1	0,2	-	-	1	0,2	-	-	-	-
0553 Deutschherrnstr., Praterstr.	-	-	1	0,4	-	-	-	-	2	0,8
<b>06 Altstadt, St. Sebald</b>	5	0,3	6	0,3	7	0,4	1	0,1	3	0,2
0650 Maxtormauer, Egidienplatz	1	0,3	1	0,3	1	0,3	1	0,3	-	-
0651 Rosental, Laufertormauer	3	0,8	1	0,3	-	-	-	-	-	-
0652 Judengasse, Neue Gasse	-	-	-	-	2	0,6	-	-	1	0,3
0653 Neutormauer, Sebalder Platz	1	0,3	3	0,9	2	0,6	-	-	-	-
0654 Burg, Paniersplatz	-	-	-	-	2	0,6	-	-	1	0,3
0655 Hallertor, Hauptmarkt	-	-	1	0,3	-	-	-	-	1	0,3
<b>07 St. Johannis</b>	9	0,5	1	0,1	3	0,2	1	0,1	3	0,2
0750 Johannisstr., Großweidenmühlstr.	1	0,4	-	-	1	0,4	-	-	-	-
0751 Burgschmietstr., Hallerwiese	2	0,6	-	-	-	-	-	-	1	0,3
0752 Jagdstr., Frommannstr.	-	-	1	0,2	-	-	-	-	-	-
0753 Palmplatz, Lange Zeile	4	0,9	-	-	1	0,2	1	0,2	1	0,2
0754 Frauenholzstr., Hallerstr.	2	0,6	-	-	1	0,3	-	-	1	0,3
<b>08 Pirckheimerstraße</b>	2	0,1	2	0,1	2	0,1	1	0,1	2	0,1
0850 Archivstr., Vestnertorgraben	1	0,4	-	-	-	-	1	0,4	-	-
0851 Krelingstr., Friedrichstr.	1	0,3	-	-	-	-	-	-	1	0,3
0852 Schwanhäuserstr., Tuchergartenstr.	-	-	-	-	1	0,3	-	-	-	-
0853 Lindenaststr., Schonhoverstr.	-	-	2	0,7	1	0,4	-	-	1	0,4
0854 Wurzelbauerstr., Veillodterstr.	-	-	-	-	-	-	-	-	-	-
<b>09 Wöhrd</b>	12	0,6	3	0,2	6	0,3	1	0,1	2	0,1
0950 Berliner Platz, Rennweg	2	0,7	-	-	-	-	-	-	1	0,3
0951 Martin-Richter-Str., Stresemannplatz	1	0,3	1	0,3	-	-	-	-	-	-
0952 Feldgasse, Krellerstr.	2	0,9	-	-	4	1,7	1	0,4	1	0,4
0953 Rathenauplatz, Merkelsgasse	2	0,7	1	0,3	-	-	-	-	-	-
0954 Flötnerstr., Waechterstr.	1	0,3	1	0,3	1	0,3	-	-	-	-
0955 Obere Zwingerstr., Wöhrder Hauptstr.	2	0,7	-	-	-	-	-	-	-	-
0956 Keßlerplatz, Prinzregentenufer	2	0,7	-	-	1	0,4	-	-	-	-

## noch: Ergebnisse der Europawahl 2009 - Altstadt und engere Innenstadt

Statistische Bezirke und Wahlbezirke	von den gültigen Stimmen entfielen auf ...											
	Volksentscheide		FW		Newropeans		PIRATEN		RRP		RENTNER	
	Zahl	%	Zahl	%	Zahl	%	Zahl	%	Zahl	%	Zahl	%
	60	61	62	63	64	65	66	67	68	69	70	71
<b>01 Altstadt, St. Lorenz</b>	3	0,4	43	5,5	1	0,1	19	2,4	2	0,3	3	0,4
0150 Karl-Grillenberger-Str., Josephsplatz	1	0,3	10	3,1	1	0,3	4	1,3	2	0,6	2	0,6
0151 Kornmarkt, Lorenzer Str.	1	0,5	16	7,3	-	-	7	3,2	-	-	1	0,5
0152 Kaiserstr., Jakobsplatz	1	0,4	17	6,9	-	-	8	3,3	-	-	-	-
<b>02 Marienvorstadt</b>	-	-	8	3,2	2	0,8	7	2,8	-	-	3	1,2
0250 Marienstr., Bahnhofstr.	-	-	8	3,2	2	0,8	7	2,8	-	-	3	1,2
<b>03 Tafelhof</b>	-	-	13	10,1	-	-	1	0,8	1	0,8	1	0,8
0350 Dietzstr., Bahnhofplatz	-	-	13	10,1	-	-	1	0,8	1	0,8	1	0,8
<b>04 Gostenhof</b>	3	0,3	37	4,0	-	-	28	3,0	3	0,3	3	0,3
0450 Eberhardshofstr., Untere Kanalstr.	1	0,4	11	4,2	-	-	8	3,0	-	-	1	0,4
0451 Obere Kanalstr., Imhoffstr.	-	-	2	1,3	-	-	2	1,3	1	0,7	1	0,7
0452 Knauerstr., Hessestr.	-	-	8	3,9	-	-	5	2,4	-	-	1	0,5
0453 Leonhardstr., Schanzäckerstr.	2	1,3	8	5,1	-	-	4	2,5	1	0,6	-	-
0454 Gostenhofer Schulgasse, Zufuhrstr.	-	-	8	5,6	-	-	9	6,3	1	0,7	-	-
<b>05 Himpelshof</b>	1	0,1	49	4,3	2	0,2	9	0,8	3	0,3	6	0,5
0550 Bärenschanzstr., Roonstr.	-	-	10	3,8	1	0,4	3	1,2	1	0,4	1	0,4
0551 Obere Turnstr., Rosenaustr., Am Plärrer	1	0,4	10	4,4	-	-	2	0,9	-	-	3	1,3
0552 Blumenthalstr., Himpelshofstr.	-	-	15	3,7	-	-	3	0,7	2	0,5	2	0,5
0553 Deutschherrnstr., Praterstr.	-	-	14	5,6	1	0,4	1	0,4	-	-	-	-
<b>06 Altstadt, St. Sebald</b>	-	-	85	4,4	2	0,1	34	1,7	13	0,7	10	0,5
0650 Maxtormauer, Egidienplatz	-	-	16	5,5	-	-	3	1,0	1	0,3	1	0,3
0651 Rosental, Laufertormauer	-	-	15	4,0	-	-	7	1,9	4	1,1	-	-
0652 Judengasse, Neue Gasse	-	-	18	5,8	-	-	3	1,0	1	0,3	2	0,6
0653 Neutormauer, Sebalder Platz	-	-	19	5,8	1	0,3	12	3,7	-	-	1	0,3
0654 Burg, Paniersplatz	-	-	9	2,8	1	0,3	4	1,2	3	0,9	3	0,9
0655 Hallertor, Hauptmarkt	-	-	8	2,5	-	-	5	1,5	4	1,2	3	0,9
<b>07 St. Johannis</b>	4	0,2	77	4,4	-	-	40	2,3	4	0,2	5	0,3
0750 Johannisstr., Großweidenmühlstr.	-	-	14	5,0	-	-	6	2,1	-	-	1	0,4
0751 Burgschmietstr., Hallerwiese	2	0,6	15	4,8	-	-	6	1,9	1	0,3	1	0,3
0752 Jagdstr., Frommannstr.	-	-	13	3,1	-	-	9	2,2	-	-	2	0,5
0753 Palmplatz, Lange Zeile	-	-	23	5,3	-	-	7	1,6	1	0,2	1	0,2
0754 Frauenholzstr., Hallerstr.	2	0,6	12	3,9	-	-	12	3,9	2	0,6	-	-
<b>08 Pirckheimerstraße</b>	1	0,1	74	4,9	1	0,1	19	1,3	5	0,3	-	-
0850 Archivstr., Vestnertorgraben	-	-	12	4,3	-	-	2	0,7	2	0,7	-	-
0851 Krelingstr., Friedrichstr.	1	0,3	18	4,8	-	-	4	1,1	1	0,3	-	-
0852 Schwanhäußerstr., Tuchergartenstr.	-	-	18	5,2	-	-	7	2,0	1	0,3	-	-
0853 Lindenaststr., Schonhoverstr.	-	-	16	5,6	1	0,4	3	1,1	-	-	-	-
0854 Wurzelbauerstr., Veillodterstr.	-	-	10	4,3	-	-	3	1,3	1	0,4	-	-
<b>09 Wöhrd</b>	2	0,1	102	5,2	1	0,1	50	2,5	7	0,4	11	0,6
0950 Berliner Platz, Rennweg	-	-	20	6,7	-	-	4	1,3	2	0,7	2	0,7
0951 Martin-Richter-Str., Stresemannplatz	-	-	15	5,1	-	-	8	2,7	2	0,7	3	1,0
0952 Feldgasse, Krellerstr.	-	-	9	3,9	-	-	12	5,2	-	-	-	-
0953 Rathenauplatz, Merkgasse	-	-	21	7,0	1	0,3	5	1,7	1	0,3	1	0,3
0954 Flötnerstr., Waechterstr.	2	0,7	14	4,7	-	-	4	1,4	1	0,3	2	0,7
0955 Obere Zwingerstr., Wöhrder Hauptstr.	-	-	14	4,9	-	-	6	2,1	1	0,4	2	0,7
0956 Keßlerplatz, Prinzregentenufer	-	-	9	3,3	-	-	11	4,0	-	-	1	0,4

**Tab. 4.2: Ergebnisse der Europawahl 2009 - Weiterer Innenstadtgürtel Süd**

Statistische Bezirke und Wahlbezirke	Wahlberechtigte				Wählerinnen und Wähler		Wahlbe- teiligung 2)	ungültige Stimmen	gültige Stimmen
	insge- samt	davon			insge- samt	dar. mit WS			
		ohne WS	mit WS						
	Zahl	Zahl	Zahl	%	Zahl	Zahl	%	Zahl	Zahl
1	2	3	4	5	6	7	8	9	
<b>10 Ludwigsfeld</b>	6 423	5 777	646	10,1	1 552	1	33,5	17	1 535
1050 Schultheißeallee, Dutzendteichstr.	1 025	878	147	14,3	318	-	44,4	-	318
1051 Scharrerstr., Weddigenstr.	721	669	52	7,2	156	-	28,3	5	151
1052 Parsberger Str., Regensburger Str.	886	816	70	7,9	181	-	27,8	3	178
1053 Bestelmeyerstr., Velburger Str.	876	807	69	7,9	208	-	31,1	1	207
1054 Peterstr., Schloßstr.	973	866	107	11,0	232	1	34,0	4	228
1055 Neubleiche, Schanzenstr.	880	756	124	14,1	218	-	37,9	1	217
1056 Vordere Cramergasse, Gottfriedstr.	1 062	985	77	7,3	239	-	29,2	3	236
<b>11 Glockenhof</b>	10 376	9 230	1 146	11,0	2 470	8	34,0	21	2 449
1150 Heideloffplatz, Scheurlstr.	1 199	1 109	90	7,5	212	-	24,7	1	211
1151 Strauchstr., Harsdörfferplatz	934	840	94	10,1	156	1	26,0	4	152
1152 Regensburger Str., Sophienstr.	974	874	100	10,3	169	2	26,7	2	167
1153 Harsdörfferstr., Herbartstr.	916	806	110	12,0	226	-	35,8	4	222
1154 Anton-Müller-Platz, Hintere Bleiweißstr.	1 350	1 203	147	10,9	285	-	31,2	2	283
1155 Sybelstr., Hallerhüttenstr.	833	696	137	16,4	212	1	40,6	2	210
1156 Hainstr., Erdastr.	906	804	102	11,3	252	3	37,9	1	251
1157 Wilhelminenstr., Forsthoferstr.	1 122	1 001	121	10,8	286	-	35,5	2	284
1158 Siglindenstr., Nibelungenstr.	1 106	982	124	11,2	328	1	40,0	2	326
1159 Wilhelm-Spaeth-Str., Lichtenhofstr.	1 036	915	121	11,7	344	-	44,1	1	343
<b>12 Guntherstraße</b>	2 677	2 176	501	18,7	809	4	47,5	8	801
1250 Brunhildstr., Tristanstr.	1 003	858	145	14,5	341	1	47,3	7	334
1251 Lohengrinstr., Markomannenstr.	896	677	219	24,4	246	1	50,1	1	245
1252 Wodanstr., Guntherstr.	778	641	137	17,6	222	2	44,6	-	222
<b>13 Galgenhof</b>	10 115	8 997	1 118	11,1	2 317	7	33,1	17	2 300
1350 Tafelfeldstr., Siebenkeesstr.	1 123	974	149	13,3	246	-	34,2	3	243
1351 Körnerstr., Maffeiplatz	1 018	889	129	12,7	219	-	33,3	-	219
1352 Bönerstr., Ammanstr.	1 018	881	137	13,5	180	-	30,2	1	179
1353 Celtisstr., Aufseßplatz	1 050	935	115	11,0	229	5	31,5	-	229
1354 Anne-Frank-Str., Annastr.	1 067	955	112	10,5	276	-	35,6	2	274
1355 Kopernikusstr., Hartmutstr.	1 093	966	127	11,6	305	2	38,5	3	302
1356 Wölckernstr., Bulmannstr.	970	878	92	9,5	195	-	28,9	-	195
1357 Humboldtplatz, Paulstr.	1 004	876	128	12,7	260	-	37,7	1	259
1358 Galgenhofstr., Breitscheidstr.	891	803	88	9,9	186	-	30,1	5	181
1359 Hinterm Bahnhof, Wendlerstr.	881	840	41	4,7	221	-	29,4	2	219
<b>14 Hummelstein</b>	6 707	6 027	680	10,1	1 823	2	36,6	23	1 800
1450 Schuckertplatz, Budapester Platz	819	729	90	11,0	176	-	31,7	5	171
1451 Ajtoschstr., Lutherplatz	878	816	62	7,1	253	-	35,4	3	250
1452 Gudrunstr., Kleestr.	1 053	952	101	9,6	327	-	40,0	2	325
1453 Jean-Paul-Platz, Sperberstr.	841	767	74	8,8	245	-	37,3	4	241
1454 Budapester Str., Normannenstr.	914	794	120	13,1	264	1	41,0	1	263
1455 Morsestr., Burgundenstr.	982	898	84	8,6	231	-	31,5	1	230
1456 Huldstr., Neulichtenhofstr.	1 220	1 071	149	12,2	327	1	38,1	7	320
<b>15 Gugelstraße</b>	4 097	3 799	298	7,3	814	4	26,5	5	809
1550 Seuffertstr., Gugelstr.	918	867	51	5,6	193	-	26,2	2	191
1551 Steinheilstr., Helmholtzstr.	739	680	59	8,0	153	1	28,0	1	152
1552 Vogelweiherstr., Gaußstr.	767	712	55	7,2	154	2	26,5	1	153
1553 Schwabenstr., Sperlingstr.	878	808	70	8,0	150	-	24,5	1	149
1554 Wattstr., Voltastr.	795	732	63	7,9	164	1	27,9	-	164
<b>16 Steinbühl</b>	6 700	6 183	517	7,7	1 388	11	27,7	13	1 375
1650 Tunnelstr., Siemensplatz	990	922	68	6,9	237	7	29,6	2	235
1651 Obere Mentergasse, Melanchthonplatz	1 036	954	82	7,9	236	-	30,1	3	233
1652 An den Rampen, Gebhard-Ott-Str.	1 056	984	72	6,8	206	-	25,8	1	205
1653 Volkmannstr., Geißlerstr.	881	824	57	6,5	129	-	20,7	1	128
1654 Helingstr., Munkerstr.	886	812	74	8,4	189	3	28,8	1	188
1655 Linnestr., Leibnizstr.	926	841	85	9,2	199	-	30,0	1	198
1656 Herschelstr., Schleidenstr.	925	846	79	8,5	192	1	28,6	4	188
<b>17 Gibitzenhof <sup>1)</sup></b>	3 014	2 810	204	6,8	586	1	25,7	7	579
1750 Industriestr., Maybachstr.	1 058	1 014	44	4,2	158	-	18,8	1	157
1751 Pfälzerstr., Alemannenstr.	906	841	65	7,2	164	1	24,7	-	164
1752 Freiburger Str., Meisenstr.	1 050	955	95	9,0	264	-	33,6	6	258
<b>19 Schweinau</b>	2 648	2 495	153	5,8	455	-	22,6	8	447
1950 Hans-Schmidt-Str., Waldaustr.	998	938	60	6,0	154	-	21,0	-	154
1951 Eisenstr., Lochnerstr.	711	680	31	4,4	125	-	21,6	2	123
1952 Elisenstr., Kreuzsteinstr.	939	877	62	6,6	176	-	24,9	6	170

## noch: Ergebnisse der Europawahl 2009 - Weiterer Innenstadtgürtel Süd

Statistische Bezirke und Wahlbezirke	von den gültigen Stimmen entfielen auf ...									
	CSU		SPD		GRÜNE		FDP		ödp	
	Zahl	%	Zahl	%	Zahl	%	Zahl	%	Zahl	%
	10	11	12	13	14	15	16	17	18	19
<b>10 Ludwigsfeld</b>	445	29,0	414	27,0	203	13,2	131	8,5	17	1,1
1050 SchultheiBallee, Dutzendteichstr.	107	33,6	86	27,0	41	12,9	25	7,9	1	0,3
1051 Scharrerstr., Weddigenstr.	45	29,8	40	26,5	14	9,3	14	9,3	-	-
1052 Parsberger Str., Regensburger Str.	53	29,8	56	31,5	12	6,7	9	5,1	3	1,7
1053 Bestelmeyerstr., Velburger Str.	69	33,3	68	32,9	21	10,1	10	4,8	2	1,0
1054 Peterstr., Schloßstr.	57	25,0	56	24,6	38	16,7	24	10,5	2	0,9
1055 Neubleiche, Schanzenstr.	57	26,3	57	26,3	36	16,6	25	11,5	8	3,7
1056 Vordere Cramer gasse, Gottfriedstr.	57	24,2	51	21,6	41	17,4	24	10,2	1	0,4
<b>11 Glockenhof</b>	665	27,2	578	23,6	460	18,8	232	9,5	25	1,0
1150 Heidehoffplatz, Scheurlstr.	48	22,7	52	24,6	32	15,2	24	11,4	1	0,5
1151 Strauchstr., Harsdörfferplatz	34	22,4	41	27,0	22	14,5	24	15,8	1	0,7
1152 Regensburger Str., Sophienstr.	38	22,8	46	27,5	27	16,2	11	6,6	2	1,2
1153 Harsdörfferstr., Herbartstr.	82	36,9	43	19,4	25	11,3	24	10,8	2	0,9
1154 Anton-Müller-Platz, Hintere Bleiweißstr.	76	26,9	55	19,4	64	22,6	31	11,0	3	1,1
1155 Sybelstr., Hallerhüttenstr.	87	41,4	56	26,7	22	10,5	15	7,1	1	0,5
1156 Hainstr., Erdastr.	61	24,3	65	25,9	41	16,3	29	11,6	6	2,4
1157 Wilhelminenstr., Forstthofstr.	66	23,2	66	23,2	80	28,2	16	5,6	3	1,1
1158 Siglindenstr., Nibelungenstr.	71	21,8	64	19,6	93	28,5	23	7,1	1	0,3
1159 Wilhelm-Spaeth-Str., Lichtenhofstr.	102	29,7	90	26,2	54	15,7	35	10,2	5	1,5
<b>12 Guntherstraße</b>	255	31,8	163	20,3	152	19,0	92	11,5	8	1,0
1250 Brunhildstr., Tristanstr.	110	32,9	60	18,0	59	17,7	37	11,1	3	0,9
1251 Lohengrinstr., Markomannenstr.	91	37,1	47	19,2	36	14,7	36	14,7	3	1,2
1252 Wodanstr., Guntherstr.	54	24,3	56	25,2	57	25,7	19	8,6	2	0,9
<b>13 Galgenhof</b>	613	26,7	591	25,7	400	17,4	185	8,0	40	1,7
1350 Tafelfeldstr., Siebenkeesstr.	84	34,6	67	27,6	35	14,4	20	8,2	3	1,2
1351 Körnerstr., Maffeiplatz	46	21,0	63	28,8	38	17,4	16	7,3	5	2,3
1352 Bönerstr., Ammanstr.	40	22,3	50	27,9	33	18,4	16	8,9	-	-
1353 Celtisstr., Aufseßplatz	79	34,5	57	24,9	29	12,7	19	8,3	5	2,2
1354 Anne-Frank-Str., Annastr.	83	30,3	65	23,7	35	12,8	19	6,9	3	1,1
1355 Kopernikusstr., Hartmutstr.	77	25,5	75	24,8	55	18,2	26	8,6	6	2,0
1356 Wölckernstr., Bulmannstr.	49	25,1	52	26,7	37	19,0	18	9,2	6	3,1
1357 Humboldtplatz, Paulstr.	47	18,1	58	22,4	73	28,2	20	7,7	4	1,5
1358 Galgenhofstr., Breitscheidstr.	49	27,1	45	24,9	33	18,2	8	4,4	5	2,8
1359 Hinterm Bahnhof, Wendlerstr.	59	26,9	59	26,9	32	14,6	23	10,5	3	1,4
<b>14 Hummelstein</b>	541	30,1	519	28,8	193	10,7	123	6,8	20	1,1
1450 Schuckertplatz, Budapester Platz	38	22,2	60	35,1	19	11,1	17	9,9	2	1,2
1451 Ajtoschstr., Lutherplatz	84	33,6	63	25,2	22	8,8	15	6,0	3	1,2
1452 Gudrunstr., Kleestr.	87	26,8	75	23,1	44	13,5	25	7,7	8	2,5
1453 Jean-Paul-Platz, Sperberstr.	79	32,8	84	34,9	20	8,3	11	4,6	2	0,8
1454 Budapester Str., Normannenstr.	70	26,6	83	31,6	31	11,8	22	8,4	5	1,9
1455 Morsestr., Burgundenstr.	64	27,8	63	27,4	26	11,3	15	6,5	-	-
1456 Huldstr., Neulichtenhofstr.	119	37,2	91	28,4	31	9,7	18	5,6	-	-
<b>15 Gugelstraße</b>	223	27,6	212	26,2	114	14,1	47	5,8	10	1,2
1550 Seuffertstr., Gugelstr.	47	24,6	46	24,1	35	18,3	14	7,3	3	1,6
1551 Steinheilstr., Helmholtzstr.	48	31,6	40	26,3	18	11,8	10	6,6	-	-
1552 Vogelweiherstr., Gaußstr.	37	24,2	34	22,2	20	13,1	6	3,9	3	2,0
1553 Schwabenstr., Sperlingstr.	40	26,8	40	26,8	19	12,8	10	6,7	3	2,0
1554 Wattstr., Voltastr.	51	31,1	52	31,7	22	13,4	7	4,3	1	0,6
<b>16 Steinbühl</b>	433	31,5	342	24,9	162	11,8	89	6,5	9	0,7
1650 Tunnelstr., Siemensplatz	69	29,4	66	28,1	35	14,9	16	6,8	3	1,3
1651 Obere Mentergasse, Melanchthonplatz	85	36,5	49	21,0	26	11,2	23	9,9	2	0,9
1652 An den Rampen, Gebhard-Ott-Str.	73	35,6	61	29,8	16	7,8	15	7,3	3	1,5
1653 Volkmannstr., Geißlerstr.	34	26,6	35	27,3	12	9,4	5	3,9	-	-
1654 Helingstr., Munkerstr.	51	27,1	41	21,8	20	10,6	10	5,3	-	-
1655 Linnestr., Leibnizstr.	57	28,8	39	19,7	33	16,7	10	5,1	1	0,5
1656 Herschelstr., Schleidenstr.	64	34,0	51	27,1	20	10,6	10	5,3	-	-
<b>17 Gibitzenhof <sup>1)</sup></b>	221	38,2	152	26,3	43	7,4	29	5,0	5	0,9
1750 Industriestr., Maybachstr.	50	31,8	54	34,4	5	3,2	9	5,7	1	0,6
1751 Pfälzerstr., Alemannenstr.	57	34,8	37	22,6	25	15,2	10	6,1	2	1,2
1752 Freiburger Str., Meisenstr.	114	44,2	61	23,6	13	5,0	10	3,9	2	0,8
<b>19 Schweinau</b>	215	48,1	80	17,9	23	5,1	32	7,2	4	0,9
1950 Hans-Schmidt-Str., Waldastr.	87	56,5	23	14,9	2	1,3	6	3,9	2	1,3
1951 Eisenstr., Lochnerstr.	57	46,3	25	20,3	7	5,7	13	10,6	-	-
1952 Elisenstr., Kreuzsteinstr.	71	41,8	32	18,8	14	8,2	13	7,6	2	1,2

## noch: Ergebnisse der Europawahl 2009 - Weiterer Innenstadtgürtel Süd

Statistische Bezirke und Wahlbezirke	von den gültigen Stimmen entfielen auf ...									
	REP		BP		Tierschutz		LINKE		FAMILIE	
	Zahl	%	Zahl	%	Zahl	%	Zahl	%	Zahl	%
	20	21	22	23	24	25	26	27	28	29
<b>10 Ludwigsfeld</b>	34	2,2	8	0,5	18	1,2	94	6,1	3	0,2
1050 Schultheißallee, Dutzendteichstr.	8	2,5	2	0,6	6	1,9	13	4,1	1	0,3
1051 Scharrerstr., Weddigenstr.	2	1,3	2	1,3	1	0,7	8	5,3	-	-
1052 Parsberger Str., Regensburger Str.	7	3,9	1	0,6	1	0,6	14	7,9	-	-
1053 Bestelmeyerstr., Velburger Str.	4	1,9	-	-	2	1,0	13	6,3	2	1,0
1054 Peterstr., Schloßstr.	6	2,6	1	0,4	3	1,3	11	4,8	-	-
1055 Neubleiche, Schanzenstr.	3	1,4	2	0,9	-	-	16	7,4	-	-
1056 Vordere Cramergasse, Gottfriedstr.	4	1,7	-	-	5	2,1	19	8,1	-	-
<b>11 Glockenhof</b>	38	1,6	8	0,3	18	0,7	157	6,4	13	0,5
1150 Heideloffplatz, Scheurlstr.	3	1,4	1	0,5	2	0,9	15	7,1	1	0,5
1151 Strauchstr., Harsdörfferplatz	3	2,0	1	0,7	-	-	9	5,9	1	0,7
1152 Regensburger Str., Sophienstr.	3	1,8	-	-	-	-	19	11,4	1	0,6
1153 Harsdörfferstr., Herbartstr.	9	4,1	-	-	-	-	12	5,4	1	0,5
1154 Anton-Müller-Platz, Hintere Bleiweißstr.	4	1,4	-	-	4	1,4	18	6,4	-	-
1155 Sybelstr., Hallerhüttenstr.	6	2,9	-	-	-	-	9	4,3	-	-
1156 Hainstr., Erdastr.	3	1,2	3	1,2	3	1,2	15	6,0	4	1,6
1157 Wilhelminenstr., Forsthoferstr.	3	1,1	2	0,7	3	1,1	17	6,0	2	0,7
1158 Siglindenstr., Nibelungenstr.	2	0,6	1	0,3	4	1,2	26	8,0	2	0,6
1159 Wilhelm-Spaeth-Str., Lichtenhofstr.	2	0,6	-	-	2	0,6	17	5,0	1	0,3
<b>12 Guntherstraße</b>	7	0,9	1	0,1	5	0,6	47	5,9	-	-
1250 Brunhildstr., Tristanstr.	3	0,9	1	0,3	2	0,6	19	5,7	-	-
1251 Lohengrinstr., Markomannenstr.	2	0,8	-	-	1	0,4	8	3,3	-	-
1252 Wodanstr., Guntherstr.	2	0,9	-	-	2	0,9	20	9,0	-	-
<b>13 Galgenhof</b>	42	1,8	7	0,3	23	1,0	144	6,3	9	0,4
1350 Tafelfeldstr., Siebenkeesstr.	4	1,6	-	-	2	0,8	9	3,7	2	0,8
1351 Körnerstr., Maffeiplatz	3	1,4	1	0,5	2	0,9	16	7,3	-	-
1352 Bönerstr., Ammanstr.	3	1,7	-	-	-	-	11	6,1	-	-
1353 Celtisstr., Aufseßplatz	7	3,1	-	-	3	1,3	12	5,2	2	0,9
1354 Anne-Frank-Str., Annastr.	7	2,6	3	1,1	2	0,7	13	4,7	2	0,7
1355 Kopernikusstr., Hartmutstr.	4	1,3	-	-	2	0,7	28	9,3	1	0,3
1356 Wölckernstr., Bulmannstr.	4	2,1	-	-	2	1,0	6	3,1	1	0,5
1357 Humboldtplatz, Paulstr.	2	0,8	2	0,8	3	1,2	24	9,3	-	-
1358 Galgenhofstr., Breitscheidstr.	4	2,2	-	-	3	1,7	12	6,6	-	-
1359 Hinterm Bahnhof, Wendlerstr.	4	1,8	1	0,5	4	1,8	13	5,9	1	0,5
<b>14 Hummelstein</b>	51	2,8	9	0,5	22	1,2	134	7,4	10	0,6
1450 Schuckertplatz, Budapester Platz	6	3,5	2	1,2	3	1,8	11	6,4	1	0,6
1451 Ajtoschstr., Lutherplatz	1	0,4	1	0,4	3	1,2	29	11,6	1	0,4
1452 Gudrunstr., Kleestr.	8	2,5	4	1,2	7	2,2	27	8,3	1	0,3
1453 Jean-Paul-Platz, Sperberstr.	10	4,1	2	0,8	4	1,7	5	2,1	2	0,8
1454 Budapester Str., Normannenstr.	8	3,0	-	-	3	1,1	20	7,6	1	0,4
1455 Morsestr., Burgundenstr.	8	3,5	-	-	2	0,9	21	9,1	2	0,9
1456 Huldstr., Neulichtenhofstr.	10	3,1	-	-	-	-	21	6,6	2	0,6
<b>15 Gugelstraße</b>	22	2,7	2	0,2	6	0,7	71	8,8	4	0,5
1550 Seuffertstr., Gugelstr.	5	2,6	-	-	2	1,0	16	8,4	-	-
1551 Steinheilstr., Helmholtzstr.	3	2,0	-	-	-	-	14	9,2	2	1,3
1552 Vogelweiherstr., Gaußstr.	9	5,9	1	0,7	1	0,7	13	8,5	-	-
1553 Schwabenstr., Sperlingstr.	4	2,7	1	0,7	2	1,3	15	10,1	1	0,7
1554 Wattstr., Voltastr.	1	0,6	-	-	1	0,6	13	7,9	1	0,6
<b>16 Steinbühl</b>	27	2,0	5	0,4	20	1,5	118	8,6	12	0,9
1650 Tunnelstr., Siemensplatz	3	1,3	-	-	4	1,7	18	7,7	2	0,9
1651 Obere Mentergasse, Melanchthonplatz	4	1,7	3	1,3	4	1,7	8	3,4	3	1,3
1652 An den Rampen, Gebhard-Ott-Str.	2	1,0	-	-	3	1,5	12	5,9	1	0,5
1653 Volkmannstr., Geißlerstr.	6	4,7	1	0,8	1	0,8	19	14,8	2	1,6
1654 Helingstr., Munkerstr.	9	4,8	-	-	4	2,1	23	12,2	-	-
1655 Linnestr., Leibnizstr.	1	0,5	1	0,5	3	1,5	19	9,6	1	0,5
1656 Herschelstr., Schleidenstr.	2	1,1	-	-	1	0,5	19	10,1	3	1,6
<b>17 Gibitzenhof <sup>1)</sup></b>	13	2,2	-	-	3	0,5	37	6,4	2	0,3
1750 Industriestr., Maybachstr.	4	2,5	-	-	1	0,6	12	7,6	-	-
1751 Pfälzerstr., Alemannenstr.	3	1,8	-	-	-	-	15	9,1	-	-
1752 Freiburger Str., Meisenstr.	6	2,3	-	-	2	0,8	10	3,9	2	0,8
<b>19 Schweinau</b>	5	1,1	1	0,2	3	0,7	31	6,9	2	0,4
1950 Hans-Schmidt-Str., Waldastr.	2	1,3	-	-	1	0,6	12	7,8	2	1,3
1951 Eisenstr., Lochnerstr.	3	2,4	-	-	1	0,8	6	4,9	-	-
1952 Elisenstr., Kreuzsteinstr.	-	-	1	0,6	1	0,6	13	7,6	-	-

## noch: Ergebnisse der Europawahl 2009 - Weiterer Innenstadtgürtel Süd

Statistische Bezirke und Wahlbezirke	von den gültigen Stimmen entfielen auf ...									
	Volksabstimmung		FRAUEN		PBC		CM		AUFBRUCH	
	Zahl	%	Zahl	%	Zahl	%	Zahl	%	Zahl	%
	30	31	32	33	34	35	36	37	38	39
<b>10 Ludwigsfeld</b>	2	0,1	4	0,3	1	0,1	2	0,1	-	-
1050 SchultheiBallee, Dutzendteichstr.	-	-	-	-	-	-	-	-	-	-
1051 Scharrerstr., Weddigenstr.	-	-	1	0,7	1	0,7	-	-	-	-
1052 Parsberger Str., Regensburger Str.	1	0,6	-	-	-	-	-	-	-	-
1053 Bestelmeyerstr., Velburger Str.	-	-	-	-	-	-	1	0,5	-	-
1054 Peterstr., SchloBstr.	1	0,4	2	0,9	-	-	-	-	-	-
1055 Neubleiche, Schanzenstr.	-	-	-	-	-	-	-	-	-	-
1056 Vordere Cramer gasse, Gottfriedstr.	-	-	1	0,4	-	-	1	0,4	-	-
<b>11 Glockenhof</b>	3	0,1	6	0,2	11	0,4	5	0,2	3	0,1
1150 Heideloffplatz, Scheurlstr.	-	-	2	0,9	1	0,5	2	0,9	-	-
1151 Strauchstr., Harsdörf ferplatz	-	-	1	0,7	3	2,0	1	0,7	-	-
1152 Regensburger Str., Sophienstr.	-	-	1	0,6	-	-	-	-	1	0,6
1153 Harsdörf ferstr., Herbartstr.	1	0,5	-	-	2	0,9	-	-	1	0,5
1154 Anton-Müller-Platz, Hintere BleiweiBstr.	-	-	-	-	-	-	-	-	-	-
1155 Sybelstr., Hallerhüttenstr.	-	-	-	-	1	0,5	-	-	-	-
1156 Hainstr., Erdastr.	1	0,4	-	-	-	-	1	0,4	-	-
1157 Wilhelminenstr., ForsthoFstr.	-	-	-	-	3	1,1	-	-	-	-
1158 Siglindenstr., Nibelungenstr.	1	0,3	2	0,6	-	-	1	0,3	1	0,3
1159 Wilhelm-Spaeth-Str., LichtenhoFstr.	-	-	-	-	1	0,3	-	-	-	-
<b>12 Guntherstraße</b>	-	-	3	0,4	-	-	1	0,1	-	-
1250 Brunhildstr., Tristanstr.	-	-	2	0,6	-	-	-	-	-	-
1251 Lohengrinstr., Markomannenstr.	-	-	1	0,4	-	-	-	-	-	-
1252 Wodanstr., Guntherstr.	-	-	-	-	-	-	1	0,5	-	-
<b>13 Galgenhof</b>	3	0,1	11	0,5	2	0,1	3	0,1	3	0,1
1350 Tafelfeldstr., Siebenkeesstr.	1	0,4	-	-	-	-	-	-	-	-
1351 Körnerstr., Maffeiplatz	-	-	5	2,3	-	-	-	-	1	0,5
1352 Bönerstr., Ammanstr.	-	-	1	0,6	1	0,6	-	-	1	0,6
1353 Celtisstr., AufseBplatz	-	-	-	-	1	0,4	-	-	-	-
1354 Anne-Frank-Str., Annastr.	1	0,4	1	0,4	-	-	2	0,7	-	-
1355 Kopernikusstr., Hartmutstr.	1	0,3	1	0,3	-	-	-	-	-	-
1356 Wölckernstr., Bulmannstr.	-	-	3	1,5	-	-	-	-	-	-
1357 Humboldtplatz, Paulstr.	-	-	-	-	-	-	1	0,4	1	0,4
1358 GalgenhoFstr., Breitscheidstr.	-	-	-	-	-	-	-	-	-	-
1359 Hinterm Bahnhof, Wendlerstr.	-	-	-	-	-	-	-	-	-	-
<b>14 Hummelstein</b>	2	0,1	3	0,2	4	0,2	-	-	3	0,2
1450 Schuckertplatz, Budapester Platz	-	-	-	-	1	0,6	-	-	-	-
1451 Ajtoschstr., Lutherplatz	-	-	2	0,8	1	0,4	-	-	-	-
1452 Gudrunstr., Kleestr.	-	-	1	0,3	1	0,3	-	-	1	0,3
1453 Jean-Paul-Platz, Sperberstr.	-	-	-	-	-	-	-	-	1	0,4
1454 Budapester Str., Normannenstr.	-	-	-	-	-	-	-	-	-	-
1455 Morsestr., Burgundenstr.	2	0,9	-	-	1	0,4	-	-	1	0,4
1456 Huldstr., NeulichtenhoFstr.	-	-	-	-	-	-	-	-	-	-
<b>15 Gugelstraße</b>	1	0,1	6	0,7	1	0,1	1	0,1	-	-
1550 Seuffertstr., Gugelstr.	-	-	2	1,0	1	0,5	-	-	-	-
1551 Steinheilstr., Helmholtzstr.	-	-	1	0,7	-	-	1	0,7	-	-
1552 Vogelweiherstr., GauBstr.	1	0,7	-	-	-	-	-	-	-	-
1553 Schwabenstr., Sperlingstr.	-	-	1	0,7	-	-	-	-	-	-
1554 Wattstr., Voltastr.	-	-	2	1,2	-	-	-	-	-	-
<b>16 Steinbühl</b>	3	0,2	7	0,5	7	0,5	4	0,3	3	0,2
1650 Tunnelstr., Siemensplatz	1	0,4	-	-	1	0,4	1	0,4	-	-
1651 Obere Mentergasse, Melanchthonplatz	1	0,4	1	0,4	-	-	-	-	2	0,9
1652 An den Rampen, Gebhard-Ott-Str.	-	-	-	-	1	0,5	-	-	-	-
1653 Volkmannstr., Geißlerstr.	-	-	2	1,6	1	0,8	-	-	-	-
1654 Helingstr., Munkerstr.	-	-	2	1,1	-	-	-	-	-	-
1655 Linnestr., Leibnizstr.	-	-	1	0,5	3	1,5	3	1,5	1	0,5
1656 Herschelstr., Schleidenstr.	1	0,5	1	0,5	1	0,5	-	-	-	-
<b>17 Gibitzenhof <sup>1)</sup></b>	4	0,7	2	0,3	1	0,2	4	0,7	-	-
1750 Industriestr., Maybachstr.	2	1,3	1	0,6	-	-	1	0,6	-	-
1751 Pfälzerstr., Alemannenstr.	1	0,6	1	0,6	1	0,6	1	0,6	-	-
1752 Freiburger Str., Meisenstr.	1	0,4	-	-	-	-	2	0,8	-	-
<b>19 Schweinau</b>	-	-	2	0,4	1	0,2	3	0,7	-	-
1950 Hans-Schmidt-Str., Waldaustr.	-	-	-	-	1	0,6	1	0,6	-	-
1951 Eisenstr., Lochnerstr.	-	-	-	-	-	-	-	-	-	-
1952 Elisenstr., Kreuzsteinstr.	-	-	2	1,2	-	-	2	1,2	-	-

## noch: Ergebnisse der Europawahl 2009 - Weiterer Innenstadtgürtel Süd

Statistische Bezirke und Wahlbezirke	von den gültigen Stimmen entfielen auf ...									
	DKP		BÜSO		PSG		50PLUS		AUF	
	Zahl	%	Zahl	%	Zahl	%	Zahl	%	Zahl	%
	40	41	42	43	44	45	46	47	48	49
<b>10 Ludwigsfeld</b>	1	0,1	2	0,1	1	0,1	1	0,1	3	0,2
1050 Schultheißallee, Dutzendteichstr.	-	-	1	0,3	1	0,3	-	-	1	0,3
1051 Scharrerstr., Weddigenstr.	-	-	-	-	-	-	1	0,7	1	0,7
1052 Parsberger Str., Regensburger Str.	-	-	1	0,6	-	-	-	-	-	-
1053 Bestelmeyerstr., Velburger Str.	-	-	-	-	-	-	-	-	-	-
1054 Peterstr., Schloßstr.	-	-	-	-	-	-	-	-	1	0,4
1055 Neubleiche, Schanzenstr.	-	-	-	-	-	-	-	-	-	-
1056 Vordere Cramergasse, Gottfriedstr.	1	0,4	-	-	-	-	-	-	-	-
<b>11 Glockenhof</b>	2	0,1	1	-	1	-	4	0,2	6	0,2
1150 Heideloffplatz, Scheurlstr.	-	-	-	-	1	0,5	-	-	-	-
1151 Strauchstr., Harsdörfferplatz	-	-	-	-	-	-	-	-	-	-
1152 Regensburger Str., Sophienstr.	2	1,2	-	-	-	-	1	0,6	-	-
1153 Harsdörfferstr., Herbartstr.	-	-	1	0,5	-	-	-	-	-	-
1154 Anton-Müller-Platz, Hintere Bleiweißstr.	-	-	-	-	-	-	-	-	2	0,7
1155 Sybelstr., Hallerhüttenstr.	-	-	-	-	-	-	-	-	-	-
1156 Hainstr., Erdastr.	-	-	-	-	-	-	-	-	-	-
1157 Wilhelminenstr., Forsthoferstr.	-	-	-	-	-	-	1	0,4	2	0,7
1158 Siglindenstr., Nibelungenstr.	-	-	-	-	-	-	-	-	1	0,3
1159 Wilhelm-Spaeth-Str., Lichtenhofstr.	-	-	-	-	-	-	2	0,6	1	0,3
<b>12 Guntherstraße</b>	-	-	-	-	-	-	3	0,4	-	-
1250 Brunhildstr., Tristanstr.	-	-	-	-	-	-	1	0,3	-	-
1251 Lohengrinstr., Markomannenstr.	-	-	-	-	-	-	2	0,8	-	-
1252 Wodanstr., Guntherstr.	-	-	-	-	-	-	-	-	-	-
<b>13 Galgenhof</b>	4	0,2	1	-	1	-	6	0,3	5	0,2
1350 Tafelfeldstr., Siebenkeesstr.	-	-	-	-	-	-	-	-	1	0,4
1351 Körnerstr., Maffeiplatz	2	0,9	-	-	-	-	1	0,5	-	-
1352 Bönerstr., Ammanstr.	-	-	-	-	-	-	2	1,1	-	-
1353 Celtisstr., Aufseßplatz	-	-	-	-	-	-	-	-	-	-
1354 Anne-Frank-Str., Annastr.	1	0,4	-	-	-	-	2	0,7	3	1,1
1355 Kopernikusstr., Hartmutstr.	-	-	1	0,3	1	0,3	-	-	1	0,3
1356 Wölckernstr., Bulmannstr.	-	-	-	-	-	-	-	-	-	-
1357 Humboldtplatz, Paulstr.	-	-	-	-	-	-	1	0,4	-	-
1358 Galgenhofstr., Breitscheidstr.	-	-	-	-	-	-	-	-	-	-
1359 Hinterm Bahnhof, Wendlerstr.	1	0,5	-	-	-	-	-	-	-	-
<b>14 Hummelstein</b>	1	0,1	3	0,2	2	0,1	5	0,3	6	0,3
1450 Schuckertplatz, Budapester Platz	-	-	-	-	1	0,6	-	-	3	1,8
1451 Ajtoschstr., Lutherplatz	-	-	-	-	-	-	-	-	-	-
1452 Gudrunstr., Kleestr.	-	-	1	0,3	1	0,3	2	0,6	-	-
1453 Jean-Paul-Platz, Sperberstr.	-	-	1	0,4	-	-	-	-	-	-
1454 Budapester Str., Normannenstr.	-	-	-	-	-	-	-	-	-	-
1455 Morsestr., Burgundenstr.	1	0,4	-	-	-	-	1	0,4	2	0,9
1456 Huldstr., Neulichtenhofstr.	-	-	1	0,3	-	-	2	0,6	1	0,3
<b>15 Gugelstraße</b>	2	0,2	-	-	-	-	1	0,1	1	0,1
1550 Seuffertstr., Gugelstr.	-	-	-	-	-	-	1	0,5	-	-
1551 Steinheilstr., Helmholtzstr.	-	-	-	-	-	-	-	-	-	-
1552 Vogelweiherstr., Gaußstr.	1	0,7	-	-	-	-	-	-	1	0,7
1553 Schwabenstr., Sperlingstr.	1	0,7	-	-	-	-	-	-	-	-
1554 Wattstr., Voltastr.	-	-	-	-	-	-	-	-	-	-
<b>16 Steinbühl</b>	-	-	-	-	-	-	5	0,4	5	0,4
1650 Tunnelstr., Siemensplatz	-	-	-	-	-	-	1	0,4	1	0,4
1651 Obere Mentergasse, Melanchthonplatz	-	-	-	-	-	-	2	0,9	-	-
1652 An den Rampen, Gebhard-Ott-Str.	-	-	-	-	-	-	-	-	1	0,5
1653 Volkmannstr., Geißlerstr.	-	-	-	-	-	-	-	-	-	-
1654 Helingstr., Munkerstr.	-	-	-	-	-	-	2	1,1	-	-
1655 Linnestr., Leibnizstr.	-	-	-	-	-	-	-	-	2	1,0
1656 Herschelstr., Schleidenstr.	-	-	-	-	-	-	-	-	1	0,5
<b>17 Gibitzenhof <sup>1)</sup></b>	2	0,3	-	-	-	-	1	0,2	-	-
1750 Industriestr., Maybachstr.	1	0,6	-	-	-	-	-	-	-	-
1751 Pfälzerstr., Alemannenstr.	-	-	-	-	-	-	-	-	-	-
1752 Freiburger Str., Meisenstr.	1	0,4	-	-	-	-	1	0,4	-	-
<b>19 Schweinau</b>	-	-	-	-	-	-	-	-	-	-
1950 Hans-Schmidt-Str., Waldaustr.	-	-	-	-	-	-	-	-	-	-
1951 Eisenstr., Lochnerstr.	-	-	-	-	-	-	-	-	-	-
1952 Elisenstr., Kreuzsteinstr.	-	-	-	-	-	-	-	-	-	-



## noch: Ergebnisse der Europawahl 2009 - Weiterer Innenstadtgürtel Süd

Statistische Bezirke und Wahlbezirke	von den gültigen Stimmen entfielen auf ...									
	DVU		GRAUE		VIOLETTE		EDE		FBI	
	Zahl	%	Zahl	%	Zahl	%	Zahl	%	Zahl	%
	50	51	52	53	54	55	56	57	58	59
<b>10 Ludwigsfeld</b>	12	0,8	3	0,2	4	0,3	2	0,1	1	0,1
1050 SchultheiBallee, Dutzendteichstr.	1	0,3	1	0,3	1	0,3	-	-	-	-
1051 Scharrerstr., Weddigenstr.	-	-	-	-	1	0,7	-	-	-	-
1052 Parsberger Str., Regensburger Str.	1	0,6	-	-	-	-	-	-	-	-
1053 Bestelmeyerstr., Velburger Str.	3	1,4	-	-	-	-	1	0,5	1	0,5
1054 Peterstr., SchloBstr.	4	1,8	1	0,4	1	0,4	1	0,4	-	-
1055 Neubleiche, Schanzenstr.	2	0,9	-	-	1	0,5	-	-	-	-
1056 Vordere Cramergasse, Gottfriedstr.	1	0,4	1	0,4	-	-	-	-	-	-
<b>11 Glockenhof</b>	22	0,9	1	-	8	0,3	-	-	2	0,1
1150 Heideloffplatz, Scheurlstr.	3	1,4	-	-	1	0,5	-	-	1	0,5
1151 Strauchstr., Harsdörfferplatz	-	-	-	-	-	-	-	-	-	-
1152 Regensburger Str., Sophienstr.	-	-	1	0,6	1	0,6	-	-	-	-
1153 Harsdörfferstr., Herbartstr.	1	0,5	-	-	-	-	-	-	-	-
1154 Anton-Müller-Platz, Hintere Bleiweißstr.	1	0,4	-	-	2	0,7	-	-	-	-
1155 Sybelstr., Hallerhüttenstr.	2	1,0	-	-	-	-	-	-	-	-
1156 Hainstr., Erdastr.	3	1,2	-	-	1	0,4	-	-	-	-
1157 Wilhelminenstr., Forsthoferstr.	2	0,7	-	-	1	0,4	-	-	-	-
1158 Siglindenstr., Nibelungenstr.	5	1,5	-	-	1	0,3	-	-	-	-
1159 Wilhelm-Spaeth-Str., Lichtenhofstr.	5	1,5	-	-	1	0,3	-	-	1	0,3
<b>12 Guntherstraße</b>	4	0,5	1	0,1	2	0,2	-	-	-	-
1250 Brunhildstr., Tristanstr.	2	0,6	-	-	1	0,3	-	-	-	-
1251 Lohengrinstr., Markomannenstr.	-	-	1	0,4	-	-	-	-	-	-
1252 Wodanstr., Guntherstr.	2	0,9	-	-	1	0,5	-	-	-	-
<b>13 Galgenhof</b>	14	0,6	8	0,3	7	0,3	3	0,1	3	0,1
1350 Tafelfeldstr., Siebenkeesstr.	1	0,4	2	0,8	-	-	1	0,4	1	0,4
1351 Körnerstr., Maffeiplatz	2	0,9	1	0,5	-	-	-	-	-	-
1352 Bönerstr., Ammanstr.	3	1,7	1	0,6	1	0,6	-	-	-	-
1353 Celtisstr., Aufseßplatz	-	-	2	0,9	1	0,4	-	-	-	-
1354 Anne-Frank-Str., Annastr.	2	0,7	1	0,4	-	-	-	-	1	0,4
1355 Kopernikusstr., Hartmutstr.	1	0,3	-	-	1	0,3	-	-	-	-
1356 Wölcckernstr., Bulmannstr.	3	1,5	-	-	1	0,5	2	1,0	-	-
1357 Humboldtplatz, Paulstr.	1	0,4	-	-	2	0,8	-	-	1	0,4
1358 Galgenhofstr., Breitscheidstr.	-	-	1	0,6	-	-	-	-	-	-
1359 Hinterm Bahnhof, Wendlerstr.	1	0,5	-	-	1	0,5	-	-	-	-
<b>14 Hummelstein</b>	16	0,9	3	0,2	7	0,4	-	-	2	0,1
1450 Schuckertplatz, Budapester Platz	-	-	1	0,6	-	-	-	-	-	-
1451 Ajtoschstr., Lutherplatz	4	1,6	-	-	3	1,2	-	-	-	-
1452 Gudrunstr., Kleestr.	1	0,3	-	-	-	-	-	-	1	0,3
1453 Jean-Paul-Platz, Sperberstr.	3	1,2	1	0,4	-	-	-	-	-	-
1454 Budapester Str., Normannenstr.	1	0,4	1	0,4	4	1,5	-	-	-	-
1455 Morsestr., Burgundenstr.	4	1,7	-	-	-	-	-	-	1	0,4
1456 Huldstr., Neulichtenhofstr.	3	0,9	-	-	-	-	-	-	-	-
<b>15 Gugelstraße</b>	8	1,0	3	0,4	4	0,5	1	0,1	-	-
1550 Seuffertstr., Gugelstr.	2	1,0	2	1,0	1	0,5	1	0,5	-	-
1551 Steinheilstr., Helmholtzstr.	1	0,7	-	-	-	-	-	-	-	-
1552 Vogelweiherstr., Gaußstr.	3	2,0	-	-	2	1,3	-	-	-	-
1553 Schwabenstr., Sperlingstr.	-	-	1	0,7	1	0,7	-	-	-	-
1554 Wattstr., Voltastr.	2	1,2	-	-	-	-	-	-	-	-
<b>16 Steinbühl</b>	11	0,8	1	0,1	3	0,2	-	-	1	0,1
1650 Tunnelstr., Siemensplatz	-	-	-	-	-	-	-	-	-	-
1651 Obere Mentergasse, Melanchthonplatz	2	0,9	1	0,4	-	-	-	-	1	0,4
1652 An den Rampen, Gebhard-Ott-Str.	2	1,0	-	-	-	-	-	-	-	-
1653 Volkmannstr., Geißlerstr.	1	0,8	-	-	-	-	-	-	-	-
1654 Helingstr., Munkerstr.	2	1,1	-	-	2	1,1	-	-	-	-
1655 Linnestr., Leibnizstr.	2	1,0	-	-	1	0,5	-	-	-	-
1656 Herschelstr., Schleidenstr.	2	1,1	-	-	-	-	-	-	-	-
<b>17 Gibitzenhof <sup>1)</sup></b>	6	1,0	1	0,2	2	0,3	-	-	2	0,3
1750 Industriestr., Maybachstr.	-	-	1	0,6	-	-	-	-	1	0,6
1751 Pfälzerstr., Alemannenstr.	2	1,2	-	-	-	-	-	-	-	-
1752 Freiburger Str., Meisenstr.	4	1,6	-	-	2	0,8	-	-	1	0,4
<b>19 Schweinau</b>	5	1,1	-	-	2	0,4	-	-	-	-
1950 Hans-Schmidt-Str., Waldastr.	4	2,6	-	-	-	-	-	-	-	-
1951 Eisenstr., Lochnerstr.	1	0,8	-	-	-	-	-	-	-	-
1952 Elisenstr., Kreuzsteinstr.	-	-	-	-	2	1,2	-	-	-	-

noch: Ergebnisse der Europawahl 2009 - Weiterer Innenstadtgürtel Süd

Statistische Bezirke und Wahlbezirke	von den gültigen Stimmen entfielen auf ...											
	Volksentscheide		FW		Newropeans		PIRATEN		RRP		RENTNER	
	Zahl	%	Zahl	%	Zahl	%	Zahl	%	Zahl	%	Zahl	%
	60	61	62	63	64	65	66	67	68	69	70	71
<b>10 Ludwigsfeld</b>	5	0,3	67	4,4	2	0,1	25	1,6	15	1,0	15	1,0
1050 SchultheiBallee, Dutzendteichstr.	1	0,3	12	3,8	1	0,3	3	0,9	1	0,3	4	1,3
1051 Scharrerstr., Weddigenstr.	-	-	13	8,6	-	-	3	2,0	2	1,3	2	1,3
1052 Parsberger Str., Regensburger Str.	3	1,7	10	5,6	-	-	1	0,6	3	1,7	2	1,1
1053 Bestelmeyerstr., Veilburger Str.	-	-	6	2,9	-	-	3	1,4	-	-	1	0,5
1054 Peterstr., SchloBstr.	-	-	12	5,3	-	-	3	1,3	2	0,9	2	0,9
1055 Neubleiche, Schanzenstr.	-	-	4	1,8	-	-	2	0,9	2	0,9	2	0,9
1056 Vordere Cramer gasse, Gottfriedstr.	1	0,4	10	4,2	1	0,4	10	4,2	5	2,1	2	0,8
<b>11 Glockenhof</b>	7	0,3	111	4,5	2	0,1	37	1,5	11	0,4	12	0,5
1150 Heideloffplatz, Scheurlstr.	2	0,9	12	5,7	-	-	5	2,4	1	0,5	1	0,5
1151 Strauchstr., Harsdörfnerplatz	-	-	9	5,9	-	-	-	-	1	0,7	1	0,7
1152 Regensburger Str., Sophienstr.	1	0,6	7	4,2	-	-	3	1,8	1	0,6	1	0,6
1153 Harsdörfnerstr., Herbartstr.	1	0,5	7	3,2	-	-	7	3,2	1	0,5	2	0,9
1154 Anton-Müller-Platz, Hintere Bleiweißstr.	-	-	16	5,7	1	0,4	5	1,8	1	0,4	-	-
1155 Sybelstr., Hallerhüttenstr.	-	-	8	3,8	-	-	1	0,5	1	0,5	1	0,5
1156 Hainstr., Erdastr.	2	0,8	7	2,8	-	-	3	1,2	1	0,4	2	0,8
1157 Wilhelminenstr., Forsthofstr.	-	-	9	3,2	1	0,4	4	1,4	2	0,7	1	0,4
1158 Siglindenstr., Nibelungenstr.	1	0,3	20	6,1	-	-	6	1,8	-	-	-	-
1159 Wilhelm-Spaeth-Str., Lichtenhofstr.	-	-	16	4,7	-	-	3	0,9	2	0,6	3	0,9
<b>12 Guntherstraße</b>	-	-	40	5,0	1	0,1	7	0,9	3	0,4	6	0,7
1250 Brunhildstr., Tristanstr.	-	-	22	6,6	1	0,3	6	1,8	1	0,3	4	1,2
1251 Lohengrinstr., Markomannenstr.	-	-	13	5,3	-	-	-	-	2	0,8	2	0,8
1252 Wodanstr., Guntherstr.	-	-	5	2,3	-	-	1	0,5	-	-	-	-
<b>13 Galgenhof</b>	5	0,2	81	3,5	3	0,1	47	2,0	19	0,8	17	0,7
1350 Tafelfeldstr., Siebenkeesstr.	-	-	6	2,5	1	0,4	1	0,4	1	0,4	1	0,4
1351 Körnerstr., Maffeiplatz	-	-	11	5,0	-	-	1	0,5	4	1,8	1	0,5
1352 Bönerstr., Ammanstr.	-	-	6	3,4	-	-	6	3,4	3	1,7	1	0,6
1353 Celtisstr., Aufseßplatz	1	0,4	3	1,3	-	-	6	2,6	-	-	2	0,9
1354 Anne-Frank-Str., Annastr.	-	-	14	5,1	-	-	4	1,5	5	1,8	5	1,8
1355 Kopernikusstr., Hartmutstr.	1	0,3	12	4,0	2	0,7	5	1,7	1	0,3	-	-
1356 Wölckernstr., Bulmannstr.	2	1,0	8	4,1	-	-	1	0,5	-	-	-	-
1357 Humboldtplatz, Paulstr.	1	0,4	12	4,6	-	-	2	0,8	2	0,8	2	0,8
1358 Galgenhofstr., Breitscheidstr.	-	-	8	4,4	-	-	9	5,0	-	-	4	2,2
1359 Hinterm Bahnhof, Wendlerstr.	-	-	1	0,5	-	-	12	5,5	3	1,4	1	0,5
<b>14 Hummelstein</b>	-	-	79	4,4	2	0,1	16	0,9	15	0,8	9	0,5
1450 Schuckertplatz, Budapester Platz	-	-	5	2,9	-	-	-	-	1	0,6	-	-
1451 Ajtoschstr., Lutherplatz	-	-	11	4,4	-	-	4	1,6	1	0,4	2	0,8
1452 Gudrunstr., Kleestr.	-	-	21	6,5	-	-	5	1,5	3	0,9	1	0,3
1453 Jean-Paul-Platz, Sperberstr.	-	-	9	3,7	2	0,8	2	0,8	2	0,8	1	0,4
1454 Budapester Str., Normannenstr.	-	-	9	3,4	-	-	3	1,1	2	0,8	-	-
1455 Morsestr., Burgundenstr.	-	-	9	3,9	-	-	1	0,4	3	1,3	3	1,3
1456 Huldstr., Neulichtenhofstr.	-	-	15	4,7	-	-	1	0,3	3	0,9	2	0,6
<b>15 Gugelstraße</b>	3	0,4	39	4,8	1	0,1	17	2,1	4	0,5	5	0,6
1550 Seuffertstr., Gugelstr.	-	-	5	2,6	-	-	4	2,1	-	-	4	2,1
1551 Steinheilstr., Helmholtzstr.	1	0,7	7	4,6	-	-	3	2,0	2	1,3	1	0,7
1552 Vogelweiherstr., Gaußstr.	-	-	12	7,8	-	-	7	4,6	2	1,3	-	-
1553 Schwabenstr., Sperlingstr.	1	0,7	7	4,7	-	-	2	1,3	-	-	-	-
1554 Wattstr., Voltastr.	1	0,6	8	4,9	1	0,6	1	0,6	-	-	-	-
<b>16 Steinbühl</b>	-	-	64	4,7	-	-	22	1,6	10	0,7	12	0,9
1650 Tunnelstr., Siemensplatz	-	-	9	3,8	-	-	4	1,7	-	-	1	0,4
1651 Obere Mentergasse, Melanchthonplatz	-	-	9	3,9	-	-	3	1,3	-	-	4	1,7
1652 An den Rampen, Gebhard-Ott-Str.	-	-	6	2,9	-	-	6	2,9	2	1,0	1	0,5
1653 Volkmannstr., Geißlerstr.	-	-	2	1,6	-	-	2	1,6	2	1,6	3	2,3
1654 Helingstr., Munkerstr.	-	-	17	9,0	-	-	2	1,1	1	0,5	2	1,1
1655 Linnestr., Leibnizstr.	-	-	11	5,6	-	-	5	2,5	3	1,5	1	0,5
1656 Herschelstr., Schleidenstr.	-	-	10	5,3	-	-	-	-	2	1,1	-	-
<b>17 Gibitzenhof 1)</b>	-	-	22	3,8	-	-	7	1,2	13	2,2	7	1,2
1750 Industriestr., Maybachstr.	-	-	7	4,5	-	-	4	2,5	-	-	3	1,9
1751 Pfälzerstr., Alemannenstr.	-	-	5	3,0	-	-	1	0,6	1	0,6	2	1,2
1752 Freiburger Str., Meisenstr.	-	-	10	3,9	-	-	2	0,8	12	4,7	2	0,8
<b>19 Schweinau</b>	-	-	29	6,5	-	-	5	1,1	1	0,2	3	0,7
1950 Hans-Schmidt-Str., Waldaustr.	-	-	10	6,5	-	-	1	0,6	-	-	-	-
1951 Eisenstr., Lochnerstr.	-	-	8	6,5	-	-	2	1,6	-	-	-	-
1952 Elisenstr., Kreuzsteinstr.	-	-	11	6,5	-	-	2	1,2	1	0,6	3	1,8

**Tab. 4.3: Ergebnisse der Europawahl 2009 - Weiterer Innenstadtgürtel West/Nord/Ost**

Statistische Bezirke und Wahlbezirke	Wahlberechtigte				Wählerinnen und Wähler		Wahlbe- teiligung 2)	ungültige Stimmen	gültige Stimmen
	insge- samt	davon			insge- samt	dar. mit WS			
		ohne WS	mit WS						
	Zahl	Zahl	Zahl	%	Zahl	Zahl	%	Zahl	Zahl
1	2	3	4	5	6	7	8	9	
<b>20 St. Leonhard</b>	7 180	6 604	576	8,0	1 621	2	30,0	19	1 602
2050 Rothenburger Str., Schnepfenhorststr.	948	842	106	11,2	245	1	36,1	1	244
2051 Konstanzenstr., Blücherstr.	963	829	134	13,9	268	-	40,8	2	266
2052 Orffstr., Geisseestr.	847	794	53	6,3	178	-	26,8	3	175
2053 Gernotstr., Zollerstr.	902	851	51	5,7	147	-	21,6	3	144
2054 Felixstr., Leopoldstr.	825	756	69	8,4	207	-	32,9	4	203
2055 Otmarstr., Grünstr.	874	814	60	6,9	212	-	30,6	2	210
2056 Schwabacher Str., Hermannstr.	788	736	52	6,6	160	-	26,4	3	157
2057 Schlachthofstr., Webersgasse	1 033	982	51	4,9	204	1	24,2	1	203
<b>21 Sündersbühl</b>	3 135	2 949	186	5,9	711	2	28,1	6	705
2150 Bernadottestr., Söderblomstr.	885	813	72	8,1	240	-	34,7	3	237
2151 Herzog-Bernhard-Str., Nansenstr.	967	912	55	5,7	255	-	31,7	2	253
2152 Witschelstr., Holzschuherstr.	683	647	36	5,3	107	-	20,6	1	106
2153 Bertha-von-Suttner-Str., Zweigstr.	600	577	23	3,8	109	2	21,4	-	109
<b>22 Bärenschanze</b>	4 209	3 814	395	9,4	942	1	31,1	10	932
2250 Veit-Stoß-Platz, Austr.	947	853	94	9,9	259	-	36,6	2	257
2251 Murrstr., Paumgartnerstr.	831	737	94	11,3	170	1	30,9	2	168
2252 Adam-Klein-Str., Nützelstr.	680	636	44	6,5	127	-	24,7	2	125
2253 Denisstr., Glockendonstr.	663	618	45	6,8	166	-	31,3	1	165
2254 Mannertstr., Troststr.	1 088	970	118	10,8	220	-	30,3	3	217
<b>23 Sandberg</b>	7 207	6 406	801	11,1	1 794	8	35,1	14	1 780
2350 Poppenreuther Str., Fleischmannstr.	811	732	79	9,7	225	-	36,8	-	225
2351 Kirschgartenstr., Poppelstr.	877	794	83	9,5	228	1	34,7	1	227
2352 Franzstr., Wiesentalstr.	974	855	119	12,2	247	1	36,6	2	245
2353 Amalienstr., Sandbergstr.	927	825	102	11,0	214	2	33,1	4	210
2354 Äußere Großweidenmühlstr., Steinstr.	896	770	126	14,1	246	1	40,4	1	245
2355 Adelgundenstr., Julienstr.	818	737	81	9,9	205	-	34,3	2	203
2356 Gottliebstr., Krugstr.	888	801	87	9,8	247	2	36,7	2	245
2357 Christoph-Weiß-Str., Helenenstr.	1 016	892	124	12,2	182	1	29,2	2	180
<b>24 Bielingplatz</b>	3 648	3 109	539	14,8	1 200	2	46,6	7	1 193
2450 Vogelherdstr., Prof.-Ernst-Nathan-Str.	923	771	152	16,5	325	-	50,5	-	325
2451 Hallerstr., Rilkestr.	874	759	115	13,2	289	-	45,3	4	285
2452 Hufelandstr., Juvenellstr.	928	794	134	14,4	327	-	48,7	2	325
2453 Bielingplatz, Friedrich-Ebert-Platz	923	785	138	15,0	259	2	41,7	1	258
<b>25 Uhlandstraße</b>	7 133	6 193	940	13,2	2 009	2	40,4	12	1 997
2550 Cranachstr., Gärtnerstr.	1 037	936	101	9,7	267	-	34,8	5	262
2551 Kleinreuther Weg, Schäufeleinstr.	899	849	50	5,6	196	-	27,0	2	194
2552 Harrichstr., Riemenschneiderstr.	1 099	1 029	70	6,4	221	-	26,0	-	221
2553 Innerer Kleinreuther Weg, Pilotystr.	1 013	868	145	14,3	324	-	45,3	-	324
2554 Uhlandstr., Kaulbachstr.	1 081	865	216	20,0	358	1	51,6	2	356
2555 Innere Kobergerstr., Meuschelstr.	845	708	137	16,2	254	-	45,1	-	254
2556 Wilderstr., Kobergerplatz	1 159	938	221	19,1	389	1	51,2	3	386
<b>26 Maxfeld</b>	7 058	6 076	982	13,9	2 115	5	42,8	14	2 101
2650 Schlüsselfelder-, Schmausengartenstr.	934	838	96	10,3	276	-	39,1	1	275
2651 Friedenstr., Goethestr.	1 025	914	111	10,8	295	2	38,7	3	292
2652 Parkstr., Am Stadtpark	989	828	161	16,3	304	-	45,9	1	303
2653 Am Stadtpark, Bayreuther Str.	920	747	173	18,8	274	-	47,3	1	273
2654 Avenariusstr., Friedenstr.	1 266	1 089	177	14,0	332	3	39,0	5	327
2655 Neue Hegelstr., Kantstr.	961	832	129	13,4	308	-	44,5	-	308
2656 Schopenhauerstr., Attinghausenstr.	963	828	135	14,0	326	-	46,9	3	323
<b>27 Veilhof</b>	7 771	6 823	948	12,2	2 347	26	41,2	13	2 334
2750 Bauvereinstr., Zeiss-Str.	1 007	909	98	9,7	330	-	41,8	2	328
2751 Riehstr., Veilhofstr.	702	569	133	18,9	186	22	41,0	2	184
2752 Ludwig-Feuerbach-Str., Siebmacherstr.	1 093	988	105	9,6	313	1	37,5	2	311
2753 Martin-Behaim-Str., Deichslerstr.	1 152	1 022	130	11,3	348	-	40,7	-	348
2754 Martin-Behaim-Str., Fichtestr.	983	875	108	11,0	269	-	37,6	2	267
2755 Olof-Palme-Platz, Fenitzerplatz	1 009	846	163	16,2	335	3	47,9	-	335
2756 Am Messehaus, Fröbelstr.	992	870	122	12,3	322	-	43,9	1	321
2757 Wieselerstr., Deumentenstr.	833	744	89	10,7	244	-	39,2	4	240
<b>28 Tullnau</b>	2 533	2 268	265	10,5	643	1	35,1	10	633
2850 Kressengartenstr., Tullnaustr.	872	775	97	11,1	262	1	40,3	6	256
2851 Teutonenstr., Wurfbeinstr.	859	768	91	10,6	210	-	34,3	2	208
2852 Dagmarstr., Erhardstr.	802	725	77	9,6	171	-	30,2	2	169
<b>29 Gleißhammer</b>	4 512	3 835	677	15,0	1 319	2	43,1	15	1 304
2950 Ursulastr., Philipp-Kittler-Str.	999	853	146	14,6	278	-	41,4	3	275
2951 Spiegelauer Str., Metthingstr.	1 197	958	239	20,0	422	2	53,6	3	419
2952 Komotauer Str., Schöpfstr.	994	848	146	14,7	281	-	41,9	4	277
2953 Sudetendeutsche Str., Pastoriusstr.	1 322	1 176	146	11,0	338	-	35,8	5	333

## noch: Ergebnisse der Europawahl 2009 - Weiterer Innenstadtgürtel West/Nord/Ost

Statistische Bezirke und Wahlbezirke	von den gültigen Stimmen entfielen auf ...									
	CSU		SPD		GRÜNE		FDP		ödp	
	Zahl	%	Zahl	%	Zahl	%	Zahl	%	Zahl	%
	10	11	12	13	14	15	16	17	18	19
<b>20 St. Leonhard</b>	572	35,7	340	21,2	184	11,5	113	7,1	26	1,6
2050 Rothenburger Str., Schnepfenhorststr.	82	33,6	50	20,5	30	12,3	27	11,1	3	1,2
2051 Konstanzenstr., Blücherstr.	107	40,2	65	24,4	22	8,3	19	7,1	1	0,4
2052 Orffstr., Geisseestr.	61	34,9	30	17,1	26	14,9	16	9,1	3	1,7
2053 Gernotstr., Zollerstr.	66	45,8	28	19,4	16	11,1	6	4,2	3	2,1
2054 Felixstr., Leopoldstr.	80	39,4	44	21,7	15	7,4	12	5,9	3	1,5
2055 Otmarstr., Grünstr.	72	34,3	40	19,0	22	10,5	14	6,7	5	2,4
2056 Schwabacher Str., Hermannstr.	38	24,2	34	21,7	29	18,5	11	7,0	5	3,2
2057 Schlachthofstr., Webersgasse	66	32,5	49	24,1	24	11,8	8	3,9	3	1,5
<b>21 Sündersbühl</b>	268	38,0	169	24,0	43	6,1	31	4,4	4	0,6
2150 Bernadottestr., Söderblomstr.	90	38,0	52	21,9	12	5,1	9	3,8	-	-
2151 Herzog-Bernhard-Str., Nansenstr.	110	43,5	67	26,5	10	4,0	15	5,9	-	-
2152 Witschelstr., Holzschuherstr.	35	33,0	20	18,9	9	8,5	3	2,8	4	3,8
2153 Bertha-von-Suttner-Str., Zweigstr.	33	30,3	30	27,5	12	11,0	4	3,7	-	-
<b>22 Bärenschanze</b>	223	23,9	206	22,1	240	25,8	44	4,7	19	2,0
2250 Veit-Stoß-Platz, Austr.	28	10,9	54	21,0	98	38,1	11	4,3	5	1,9
2251 Murrstr., Paumgartnerstr.	51	30,4	42	25,0	31	18,5	9	5,4	1	0,6
2252 Adam-Klein-Str., Nützelstr.	37	29,6	32	25,6	23	18,4	3	2,4	1	0,8
2253 Denisstr., Glockendonstr.	54	32,7	31	18,8	35	21,2	7	4,2	3	1,8
2254 Mannertstr., Troststr.	53	24,4	47	21,7	53	24,4	14	6,5	9	4,1
<b>23 Sandberg</b>	495	27,8	384	21,6	314	17,6	140	7,9	30	1,7
2350 Poppenreuther Str., Fleischmannstr.	74	32,9	37	16,4	32	14,2	18	8,0	2	0,9
2351 Kirschgartenstr., Poppelstr.	68	30,0	49	21,6	25	11,0	23	10,1	3	1,3
2352 Franzstr., Wiesentalstr.	64	26,1	49	20,0	46	18,8	19	7,8	7	2,9
2353 Amalienstr., Sandbergstr.	60	28,6	43	20,5	37	17,6	17	8,1	4	1,9
2354 Äußere Großweidenmühlstr., Steinstr.	55	22,4	58	23,7	65	26,5	23	9,4	2	0,8
2355 Adelgundenstr., Julienstr.	59	29,1	53	26,1	38	18,7	11	5,4	3	1,5
2356 Gottliebstr., Krugstr.	70	28,6	47	19,2	39	15,9	20	8,2	6	2,4
2357 Christoph-Weiß-Str., Helenenstr.	45	25,0	48	26,7	32	17,8	9	5,0	3	1,7
<b>24 Bielingplatz</b>	341	28,6	241	20,2	287	24,1	100	8,4	23	1,9
2450 Vogelherdstr., Prof.-Ernst-Nathan-Str.	93	28,6	63	19,4	86	26,5	25	7,7	5	1,5
2451 Hallerstr., Rilkestr.	60	21,1	49	17,2	85	29,8	34	11,9	10	3,5
2452 Hufelandstr., Juvenellstr.	116	35,7	67	20,6	59	18,2	21	6,5	7	2,2
2453 Bielingplatz, Friedrich-Ebert-Platz	72	27,9	62	24,0	57	22,1	20	7,8	1	0,4
<b>25 Uhlandstraße</b>	502	25,1	422	21,1	504	25,2	184	9,2	44	2,2
2550 Cranachstr., Gärtnerstr.	82	31,3	54	20,6	51	19,5	20	7,6	5	1,9
2551 Kleinreuther Weg, Schäufeleinstr.	67	34,5	44	22,7	21	10,8	22	11,3	1	0,5
2552 Harrichstr., Riemenschneiderstr.	62	28,1	63	28,5	35	15,8	19	8,6	6	2,7
2553 Innerer Kleinreuther Weg, Pilotystr.	68	21,0	55	17,0	114	35,2	26	8,0	8	2,5
2554 Uhlandstr., Kaulbachstr.	51	14,3	75	21,1	128	36,0	27	7,6	6	1,7
2555 Innere Kobergerstr., Meuschelstr.	57	22,4	56	22,0	71	28,0	22	8,7	6	2,4
2556 Wilderstr., Kobergerplatz	115	29,8	75	19,4	84	21,8	48	12,4	12	3,1
<b>26 Maxfeld</b>	636	30,3	415	19,8	379	18,0	220	10,5	38	1,8
2650 Schlüsselfelder-, Schmausengartenstr.	78	28,4	57	20,7	55	20,0	28	10,2	4	1,5
2651 Friedenstr., Goethestr.	85	29,1	48	16,4	63	21,6	27	9,2	9	3,1
2652 Parkstr., Am Stadtpark	68	22,4	61	20,1	83	27,4	31	10,2	4	1,3
2653 Am Stadtpark, Bayreuther Str.	117	42,9	43	15,8	34	12,5	43	15,8	5	1,8
2654 Avenariusstr., Friedenstr.	99	30,3	75	22,9	42	12,8	34	10,4	5	1,5
2655 Neue Hegelstr., Kantstr.	74	24,0	67	21,8	56	18,2	33	10,7	7	2,3
2656 Schopenhauerstr., Attinghausenstr.	115	35,6	64	19,8	46	14,2	24	7,4	4	1,2
<b>27 Veilhof</b>	636	27,2	494	21,2	482	20,7	213	9,1	41	1,8
2750 Bauvereinstr., Zeiss-Str.	106	32,3	77	23,5	55	16,8	28	8,5	1	0,3
2751 Riehlstr., Veilhofstr.	50	27,2	38	20,7	39	21,2	18	9,8	2	1,1
2752 Ludwig-Feuerbach-Str., Siebmacherstr.	91	29,3	77	24,8	44	14,1	35	11,3	5	1,6
2753 Martin-Behaim-Str., Deichslerstr.	108	31,0	68	19,5	61	17,5	29	8,3	9	2,6
2754 Martin-Behaim-Str., Fichtestr.	66	24,7	61	22,8	53	19,9	24	9,0	3	1,1
2755 Olof-Palme-Platz, Fenitzerplatz	85	25,4	61	18,2	98	29,3	24	7,2	5	1,5
2756 Am Messehaus, Fröbelstr.	68	21,2	56	17,4	88	27,4	31	9,7	6	1,9
2757 Wieselerstr., Deumentenstr.	62	25,8	56	23,3	44	18,3	24	10,0	10	4,2
<b>28 Tullnau</b>	224	35,4	130	20,5	73	11,5	68	10,7	13	2,1
2850 Kressengartenstr., Tullnaustr.	96	37,5	59	23,0	25	9,8	19	7,4	4	1,6
2851 Teutonenstr., Wurfbeinstr.	55	26,4	41	19,7	29	13,9	32	15,4	6	2,9
2852 Dagmarstr., Erhardstr.	73	43,2	30	17,8	19	11,2	17	10,1	3	1,8
<b>29 Gleißhammer</b>	420	32,2	306	23,5	203	15,6	125	9,6	21	1,6
2950 Ursulastr., Philipp-Kittler-Str.	95	34,5	60	21,8	50	18,2	23	8,4	2	0,7
2951 Spiegelauer Str., Metthingstr.	143	34,1	93	22,2	67	16,0	46	11,0	10	2,4
2952 Komotauer Str., Schöpfungstr.	72	26,0	79	28,5	43	15,5	25	9,0	4	1,4
2953 Sudetendeutsche Str., Pastoriusstr.	110	33,0	74	22,2	43	12,9	31	9,3	5	1,5

noch: Ergebnisse der Europawahl 2009 - Weiterer Innenstadtgürtel West/Nord/Ost

Statistische Bezirke und Wahlbezirke	von den gültigen Stimmen entfielen auf ...									
	REP		BP		Tierschutz		LINKE		FAMILIE	
	Zahl	%	Zahl	%	Zahl	%	Zahl	%	Zahl	%
	20	21	22	23	24	25	26	27	28	29
<b>20 St. Leonhard</b>	36	2,2	4	0,2	8	0,5	118	7,4	6	0,4
2050 Rothenburger Str., Schneppenhorststr.	1	0,4	1	0,4	2	0,8	17	7,0	2	0,8
2051 Konstanzenstr., Blücherstr.	9	3,4	1	0,4	1	0,4	11	4,1	-	-
2052 Orffstr., Geisseestr.	6	3,4	-	-	3	1,7	10	5,7	-	-
2053 Gernotstr., Zollerstr.	4	2,8	1	0,7	-	-	6	4,2	-	-
2054 Felixstr., Leopoldstr.	4	2,0	-	-	-	-	17	8,4	1	0,5
2055 Otmarstr., Grünstr.	8	3,8	1	0,5	1	0,5	23	11,0	-	-
2056 Schwabacher Str., Hermannstr.	2	1,3	-	-	-	-	10	6,4	2	1,3
2057 Schlachthofstr., Webersgasse	2	1,0	-	-	1	0,5	24	11,8	1	0,5
<b>21 Sündersbühl</b>	25	3,5	5	0,7	4	0,6	58	8,2	8	1,1
2150 Bernadottestr., Söderblomstr.	17	7,2	2	0,8	1	0,4	27	11,4	4	1,7
2151 Herzog-Bernhard-Str., Nansenstr.	3	1,2	1	0,4	2	0,8	8	3,2	3	1,2
2152 Witschelstr., Holzschuherstr.	4	3,8	-	-	-	-	14	13,2	1	0,9
2153 Bertha-von-Suttner-Str., Zweigstr.	1	0,9	2	1,8	1	0,9	9	8,3	-	-
<b>22 Bärenschanze</b>	5	0,5	3	0,3	11	1,2	72	7,7	3	0,3
2250 Veit-Stoß-Platz, Austr.	2	0,8	-	-	2	0,8	29	11,3	2	0,8
2251 Murrstr., Paumgartnerstr.	1	0,6	2	1,2	5	3,0	9	5,4	-	-
2252 Adam-Klein-Str., Nützelstr.	1	0,8	1	0,8	-	-	7	5,6	-	-
2253 Denisstr., Glockendonstr.	-	-	-	-	-	-	11	6,7	-	-
2254 Mannertstr., Troststr.	1	0,5	-	-	4	1,8	16	7,4	1	0,5
<b>23 Sandberg</b>	40	2,2	8	0,4	28	1,6	122	6,9	8	0,4
2350 Poppenreuther Str., Fleischmannstr.	5	2,2	3	1,3	3	1,3	13	5,8	2	0,9
2351 Kirschgartenstr., Poppelstr.	11	4,8	-	-	4	1,8	13	5,7	1	0,4
2352 Franzstr., Wiesentalstr.	3	1,2	1	0,4	4	1,6	23	9,4	2	0,8
2353 Amalienstr., Sandbergstr.	4	1,9	-	-	4	1,9	12	5,7	-	-
2354 Äußere Großweidenmühlstr., Steinstr.	5	2,0	1	0,4	3	1,2	17	6,9	-	-
2355 Adelgundenstr., Julienstr.	2	1,0	-	-	4	2,0	13	6,4	-	-
2356 Gottliebstr., Krugstr.	3	1,2	2	0,8	3	1,2	18	7,3	3	1,2
2357 Christoph-Weiß-Str., Helenenstr.	7	3,9	1	0,6	3	1,7	13	7,2	-	-
<b>24 Bielingplatz</b>	13	1,1	8	0,7	12	1,0	59	4,9	2	0,2
2450 Vogelherdstr., Prof.-Ernst-Nathan-Str.	2	0,6	1	0,3	5	1,5	15	4,6	1	0,3
2451 Hallerstr., Rilkestr.	-	-	3	1,1	-	-	16	5,6	-	-
2452 Hufelandstr., Juvenellstr.	5	1,5	-	-	7	2,2	17	5,2	1	0,3
2453 Bielingplatz, Friedrich-Ebert-Platz	6	2,3	4	1,6	-	-	11	4,3	-	-
<b>25 Uhlandstraße</b>	16	0,8	2	0,1	14	0,7	111	5,6	6	0,3
2550 Cranachstr., Gärtnerstr.	2	0,8	2	0,8	5	1,9	17	6,5	3	1,1
2551 Kleinreuther Weg, Schäufeleinstr.	2	1,0	-	-	-	-	13	6,7	1	0,5
2552 Harrichstr., Riemenschneiderstr.	-	-	-	-	-	-	13	5,9	-	-
2553 Innerer Kleinreuther Weg, Pilotystr.	1	0,3	-	-	3	0,9	20	6,2	1	0,3
2554 Uhlandstr., Kaulbachstr.	5	1,4	-	-	5	1,4	24	6,7	-	-
2555 Innere Kobergerstr., Meuschelstr.	4	1,6	-	-	1	0,4	13	5,1	-	-
2556 Wilderstr., Kobergerplatz	2	0,5	-	-	-	-	11	2,8	1	0,3
<b>26 Maxfeld</b>	25	1,2	2	0,1	27	1,3	112	5,3	9	0,4
2650 Schlüsselfelder-, Schmausengartenstr.	5	1,8	1	0,4	4	1,5	18	6,5	2	0,7
2651 Friedenstr., Goethestr.	5	1,7	-	-	8	2,7	8	2,7	-	-
2652 Parkstr., Am Stadtpark	3	1,0	-	-	3	1,0	22	7,3	1	0,3
2653 Am Stadtpark, Bayreuther Str.	-	-	-	-	1	0,4	10	3,7	-	-
2654 Avenariusstr., Friedenstr.	2	0,6	-	-	2	0,6	21	6,4	2	0,6
2655 Neue Hegelstr., Kantstr.	6	1,9	-	-	6	1,9	16	5,2	-	-
2656 Schopenhauerstr., Attinghausenstr.	4	1,2	1	0,3	3	0,9	17	5,3	4	1,2
<b>27 Veilhof</b>	34	1,5	8	0,3	29	1,2	132	5,7	10	0,4
2750 Bauvereinstr., Zeiss-Str.	2	0,6	1	0,3	5	1,5	18	5,5	5	1,5
2751 Riehlstr., Veilhofstr.	1	0,5	-	-	1	0,5	7	3,8	-	-
2752 Ludwig-Feuerbach-Str., Siebmacherstr.	8	2,6	1	0,3	5	1,6	14	4,5	-	-
2753 Martin-Behaim-Str., Deichslerstr.	5	1,4	1	0,3	6	1,7	16	4,6	1	0,3
2754 Martin-Behaim-Str., Fichtestr.	6	2,2	2	0,7	5	1,9	17	6,4	-	-
2755 Olof-Palme-Platz, Fenitzerplatz	4	1,2	2	0,6	4	1,2	16	4,8	3	0,9
2756 Am Messehaus, Fröbelstr.	4	1,2	-	-	2	0,6	30	9,3	-	-
2757 Wieselerstr., Deumentenstr.	4	1,7	1	0,4	1	0,4	14	5,8	1	0,4
<b>28 Tullnau</b>	10	1,6	1	0,2	14	2,2	34	5,4	1	0,2
2850 Kressengartenstr., Tullnaustr.	3	1,2	1	0,4	6	2,3	13	5,1	-	-
2851 Teutonenstr., Wurfbeinstr.	5	2,4	-	-	5	2,4	10	4,8	-	-
2852 Dagmarstr., Erhardstr.	2	1,2	-	-	3	1,8	11	6,5	1	0,6
<b>29 Gleißhammer</b>	21	1,6	7	0,5	17	1,3	64	4,9	7	0,5
2950 Ursulastr., Philipp-Kittler-Str.	6	2,2	1	0,4	3	1,1	10	3,6	-	-
2951 Spiegelauer Str., Metthingstr.	6	1,4	3	0,7	2	0,5	15	3,6	2	0,5
2952 Komotauer Str., Schöpfstr.	2	0,7	-	-	7	2,5	12	4,3	2	0,7
2953 Sudetendeutsche Str., Pastoriusstr.	7	2,1	3	0,9	5	1,5	27	8,1	3	0,9

## noch: Ergebnisse der Europawahl 2009 - Weiterer Innenstadtgürtel West/Nord/Ost

Statistische Bezirke und Wahlbezirke	von den gültigen Stimmen entfielen auf ...									
	Volksabstimmung		FRAUEN		PBC		CM		AUFBRUCH	
	Zahl	%	Zahl	%	Zahl	%	Zahl	%	Zahl	%
	30	31	32	33	34	35	36	37	38	39
<b>20 St. Leonhard</b>	3	0,2	5	0,3	1	0,1	-	-	3	0,2
2050 Rothenburger Str., Schneppenhorststr.	-	-	-	-	1	0,4	-	-	-	-
2051 Konstanzenstr., Blücherstr.	1	0,4	-	-	-	-	-	-	-	-
2052 Orffstr., Geisseestr.	-	-	1	0,6	-	-	-	-	-	-
2053 Gernotstr., Zollerstr.	-	-	-	-	-	-	-	-	-	-
2054 Felixstr., Leopoldstr.	-	-	2	1,0	-	-	-	-	3	1,5
2055 Otmarstr., Grünstr.	-	-	1	0,5	-	-	-	-	-	-
2056 Schwabacher Str., Hermannstr.	1	0,6	-	-	-	-	-	-	-	-
2057 Schlachthofstr., Webersgasse	1	0,5	1	0,5	-	-	-	-	-	-
<b>21 Sündersbühl</b>	1	0,1	1	0,1	2	0,3	2	0,3	-	-
2150 Bernadottestr., Söderblomstr.	-	-	1	0,4	1	0,4	-	-	-	-
2151 Herzog-Bernhard-Str., Nansenstr.	-	-	-	-	-	-	1	0,4	-	-
2152 Witschelstr., Holzschuhstr.	-	-	-	-	1	0,9	1	0,9	-	-
2153 Bertha-von-Suttner-Str., Zweigstr.	1	0,9	-	-	-	-	-	-	-	-
<b>22 Bärenschanze</b>	2	0,2	4	0,4	4	0,4	2	0,2	-	-
2250 Veit-Stoß-Platz, Austr.	1	0,4	2	0,8	-	-	2	0,8	-	-
2251 Murrstr., Paumgartnerstr.	-	-	2	1,2	2	1,2	-	-	-	-
2252 Adam-Klein-Str., Nützelstr.	1	0,8	-	-	1	0,8	-	-	-	-
2253 Denisstr., Glockendonstr.	-	-	-	-	1	0,6	-	-	-	-
2254 Mannerstr., Troststr.	-	-	-	-	-	-	-	-	-	-
<b>23 Sandberg</b>	-	-	5	0,3	1	0,1	1	0,1	-	-
2350 Poppenreuther Str., Fleischmannstr.	-	-	1	0,4	-	-	-	-	-	-
2351 Kirschgartenstr., Poppelstr.	-	-	2	0,9	-	-	-	-	-	-
2352 Franzstr., Wiesentalstr.	-	-	1	0,4	-	-	1	0,4	-	-
2353 Amalienstr., Sandbergstr.	-	-	-	-	-	-	-	-	-	-
2354 Äußere Großweidenmühlstr., Steinstr.	-	-	1	0,4	-	-	-	-	-	-
2355 Adelgundenstr., Julienstr.	-	-	-	-	-	-	-	-	-	-
2356 Gottliebstr., Krugstr.	-	-	-	-	1	0,4	-	-	-	-
2357 Christoph-Weiß-Str., Helenenstr.	-	-	-	-	-	-	-	-	-	-
<b>24 Bielingplatz</b>	1	0,1	2	0,2	3	0,3	2	0,2	1	0,1
2450 Vogelherdstr., Prof.-Ernst-Nathan-Str.	1	0,3	-	-	1	0,3	1	0,3	-	-
2451 Hallerstr., Rilkestr.	-	-	1	0,4	1	0,4	-	-	1	0,4
2452 Hufelandstr., Juvenellstr.	-	-	-	-	-	-	1	0,3	-	-
2453 Bielingplatz, Friedrich-Ebert-Platz	-	-	1	0,4	1	0,4	-	-	-	-
<b>25 Umlandstraße</b>	4	0,2	4	0,2	2	0,1	5	0,3	3	0,2
2550 Cranachstr., Gärtnerstr.	1	0,4	-	-	-	-	-	-	-	-
2551 Kleinreuther Weg, Schäufeleinstr.	2	1,0	-	-	1	0,5	1	0,5	2	1,0
2552 Harrichstr., Riemenschneiderstr.	-	-	-	-	-	-	1	0,5	1	0,5
2553 Innerer Kleinreuther Weg, Pilotystr.	1	0,3	-	-	-	-	-	-	-	-
2554 Umlandstr., Kaulbachstr.	-	-	1	0,3	-	-	-	-	-	-
2555 Innere Kobergerstr., Meuschelstr.	-	-	1	0,4	1	0,4	3	1,2	-	-
2556 Wilderstr., Kobergerplatz	-	-	2	0,5	-	-	-	-	-	-
<b>26 Maxfeld</b>	3	0,1	8	0,4	2	0,1	1	-	4	0,2
2650 Schlüsselfelder-, Schmausengartenstr.	-	-	-	-	-	-	-	-	-	-
2651 Friedenstr., Goethestr.	1	0,3	2	0,7	1	0,3	-	-	1	0,3
2652 Parkstr., Am Stadtpark	-	-	2	0,7	-	-	-	-	2	0,7
2653 Am Stadtpark, Bayreuther Str.	-	-	1	0,4	1	0,4	-	-	-	-
2654 Avenariusstr., Friedenstr.	1	0,3	1	0,3	-	-	-	-	1	0,3
2655 Neue Hegelstr., Kantstr.	1	0,3	1	0,3	-	-	1	0,3	-	-
2656 Schopenhauerstr., Attinghausenstr.	-	-	1	0,3	-	-	-	-	-	-
<b>27 Veilhof</b>	8	0,3	7	0,3	7	0,3	3	0,1	3	0,1
2750 Bauvereinstr., Zeiss-Str.	1	0,3	1	0,3	-	-	1	0,3	-	-
2751 Riehlstr., Veilhofstr.	-	-	2	1,1	-	-	1	0,5	-	-
2752 Ludwig-Feuerbach-Str., Siebmacherstr.	2	0,6	-	-	2	0,6	1	0,3	-	-
2753 Martin-Behaim-Str., Deichslerstr.	1	0,3	1	0,3	-	-	-	-	1	0,3
2754 Martin-Behaim-Str., Fichtestr.	1	0,4	1	0,4	2	0,7	-	-	-	-
2755 Olof-Palme-Platz, Fenitzerplatz	-	-	1	0,3	-	-	-	-	-	-
2756 Am Messehaus, Fröbelstr.	2	0,6	1	0,3	2	0,6	-	-	-	-
2757 Wieselerstr., Deumentenstr.	1	0,4	-	-	1	0,4	-	-	2	0,8
<b>28 Tullnau</b>	1	0,2	1	0,2	-	-	1	0,2	-	-
2850 Kressengartenstr., Tullnaustr.	-	-	-	-	-	-	1	0,4	-	-
2851 Teutonenstr., Wurfbeinstr.	-	-	1	0,5	-	-	-	-	-	-
2852 Dagmarstr., Erhardstr.	1	0,6	-	-	-	-	-	-	-	-
<b>29 Gleißhammer</b>	1	0,1	-	-	-	-	-	-	2	0,2
2950 Ursulastr., Philipp-Kittler-Str.	-	-	-	-	-	-	-	-	1	0,4
2951 Spiegelauer Str., Metthingstr.	1	0,2	-	-	-	-	-	-	1	0,2
2952 Komotauer Str., Schöpfstr.	-	-	-	-	-	-	-	-	-	-
2953 Sudetendeutsche Str., Pastoriusstr.	-	-	-	-	-	-	-	-	-	-

## noch: Ergebnisse der Europawahl 2009 - Weiterer Innenstadtgürtel West/Nord/Ost

Statistische Bezirke und Wahlbezirke	von den gültigen Stimmen entfielen auf ...									
	DKP		BÜSO		PSG		50PLUS		AUF	
	Zahl	%	Zahl	%	Zahl	%	Zahl	%	Zahl	%
	40	41	42	43	44	45	46	47	48	49
<b>20 St. Leonhard</b>	2	0,1	-	-	-	-	2	0,1	4	0,2
2050 Rothenburger Str., Schnepfenhorststr.	-	-	-	-	-	-	-	-	-	-
2051 Konstanzenstr., Blücherstr.	1	0,4	-	-	-	-	2	0,8	1	0,4
2052 Orffstr., Geisseestr.	-	-	-	-	-	-	-	-	-	-
2053 Gernotstr., Zollerstr.	1	0,7	-	-	-	-	-	-	-	-
2054 Felixstr., Leopoldstr.	-	-	-	-	-	-	-	-	2	1,0
2055 Otmarstr., Grünstr.	-	-	-	-	-	-	-	-	-	-
2056 Schwabacher Str., Hermannstr.	-	-	-	-	-	-	-	-	1	0,6
2057 Schlachthofstr., Webersgasse	-	-	-	-	-	-	-	-	-	-
<b>21 Sündersbühl</b>	2	0,3	-	-	-	-	2	0,3	2	0,3
2150 Bernadottestr., Söderblomstr.	1	0,4	-	-	-	-	-	-	-	-
2151 Herzog-Bernhard-Str., Nansenstr.	-	-	-	-	-	-	2	0,8	2	0,8
2152 Witschelstr., Holzschuherstr.	-	-	-	-	-	-	-	-	-	-
2153 Bertha-von-Suttner-Str., Zweigstr.	1	0,9	-	-	-	-	-	-	-	-
<b>22 Bärenschanze</b>	5	0,5	-	-	2	0,2	-	-	2	0,2
2250 Veit-Stoß-Platz, Austr.	1	0,4	-	-	-	-	-	-	1	0,4
2251 Murrstr., Paumgartnerstr.	-	-	-	-	1	0,6	-	-	-	-
2252 Adam-Klein-Str., Nützelstr.	1	0,8	-	-	1	0,8	-	-	-	-
2253 Denisstr., Glockendonstr.	2	1,2	-	-	-	-	-	-	1	0,6
2254 Mannertstr., Troststr.	1	0,5	-	-	-	-	-	-	-	-
<b>23 Sandberg</b>	2	0,1	-	-	1	0,1	4	0,2	10	0,6
2350 Poppenreuther Str., Fleischmannstr.	1	0,4	-	-	-	-	-	-	4	1,8
2351 Kirschgartenstr., Poppelstr.	-	-	-	-	1	0,4	1	0,4	-	-
2352 Franzstr., Wiesentalstr.	-	-	-	-	-	-	1	0,4	2	0,8
2353 Amalienstr., Sandbergstr.	-	-	-	-	-	-	1	0,5	1	0,5
2354 Äußere Großweidenmühlstr., Steinstr.	1	0,4	-	-	-	-	-	-	-	-
2355 Adelgundenstr., Julienstr.	-	-	-	-	-	-	-	-	2	1,0
2356 Gottliebstr., Krugstr.	-	-	-	-	-	-	1	0,4	1	0,4
2357 Christoph-Weiß-Str., Helenenstr.	-	-	-	-	-	-	-	-	-	-
<b>24 Bielingplatz</b>	2	0,2	-	-	-	-	3	0,3	1	0,1
2450 Vogelherdstr., Prof.-Ernst-Nathan-Str.	2	0,6	-	-	-	-	-	-	-	-
2451 Hallerstr., Rilkestr.	-	-	-	-	-	-	2	0,7	-	-
2452 Hufelandstr., Juvenellstr.	-	-	-	-	-	-	1	0,3	-	-
2453 Bielingplatz, Friedrich-Ebert-Platz	-	-	-	-	-	-	-	-	1	0,4
<b>25 Uhlandstraße</b>	5	0,3	-	-	-	-	3	0,2	3	0,2
2550 Cranachstr., Gärtnerstr.	-	-	-	-	-	-	-	-	-	-
2551 Kleinreuther Weg, Schäufeleinstr.	1	0,5	-	-	-	-	1	0,5	1	0,5
2552 Harrichstr., Riemenschneiderstr.	-	-	-	-	-	-	1	0,5	-	-
2553 Innerer Kleinreuther Weg, Pilotystr.	-	-	-	-	-	-	1	0,3	2	0,6
2554 Uhlandstr., Kaulbachstr.	2	0,6	-	-	-	-	-	-	-	-
2555 Innere Kobergerstr., Meuschelstr.	1	0,4	-	-	-	-	-	-	-	-
2556 Wilderstr., Kobergerplatz	1	0,3	-	-	-	-	-	-	-	-
<b>26 Maxfeld</b>	2	0,1	-	-	4	0,2	4	0,2	4	0,2
2650 Schlüsselfelder-, Schmausengartenstr.	-	-	-	-	1	0,4	-	-	1	0,4
2651 Friedenstr., Goethestr.	1	0,3	-	-	2	0,7	-	-	1	0,3
2652 Parkstr., Am Stadtpark	-	-	-	-	-	-	-	-	-	-
2653 Am Stadtpark, Bayreuther Str.	-	-	-	-	-	-	1	0,4	-	-
2654 Avenariusstr., Friedenstr.	-	-	-	-	1	0,3	2	0,6	1	0,3
2655 Neue Hegelstr., Kantstr.	-	-	-	-	-	-	-	-	-	-
2656 Schopenhauerstr., Attinghausenstr.	1	0,3	-	-	-	-	1	0,3	1	0,3
<b>27 Veilhof</b>	4	0,2	-	-	1	-	1	-	3	0,1
2750 Bauvereinstr., Zeiss-Str.	-	-	-	-	-	-	1	0,3	-	-
2751 Riehlstr., Veilhofstr.	1	0,5	-	-	-	-	-	-	1	0,5
2752 Ludwig-Feuerbach-Str., Siebmacherstr.	-	-	-	-	1	0,3	-	-	-	-
2753 Martin-Behaim-Str., Deichslerstr.	2	0,6	-	-	-	-	-	-	-	-
2754 Martin-Behaim-Str., Fichtestr.	-	-	-	-	-	-	-	-	-	-
2755 Olof-Palme-Platz, Fenitzerplatz	-	-	-	-	-	-	-	-	-	-
2756 Am Messehaus, Fröbelstr.	-	-	-	-	-	-	-	-	1	0,3
2757 Wieselerstr., Deumentenstr.	1	0,4	-	-	-	-	-	-	1	0,4
<b>28 Tullnau</b>	-	-	1	0,2	-	-	-	-	-	-
2850 Kressengartenstr., Tullnaustr.	-	-	1	0,4	-	-	-	-	-	-
2851 Teutonenstr., Wurfbeinstr.	-	-	-	-	-	-	-	-	-	-
2852 Dagmarstr., Erhardstr.	-	-	-	-	-	-	-	-	-	-
<b>29 Gleißhammer</b>	1	0,1	2	0,2	1	0,1	2	0,2	2	0,2
2950 Ursulastr., Philipp-Kittler-Str.	-	-	1	0,4	-	-	-	-	-	-
2951 Spiegelauer Str., Metthingstr.	-	-	-	-	-	-	1	0,2	2	0,5
2952 Komotauer Str., Schöpfstr.	-	-	-	-	1	0,4	1	0,4	-	-
2953 Sudetendeutsche Str., Pastoriusstr.	1	0,3	1	0,3	-	-	-	-	-	-

## noch: Ergebnisse der Europawahl 2009 - Weiterer Innenstadtgürtel West/Nord/Ost

Statistische Bezirke und Wahlbezirke	von den gültigen Stimmen entfielen auf ...									
	DVU		GRAUE		VIOLETTE		EDE		FBI	
	Zahl	%	Zahl	%	Zahl	%	Zahl	%	Zahl	%
	50	51	52	53	54	55	56	57	58	59
<b>20 St. Leonhard</b>	14	0,9	4	0,2	5	0,3	-	-	2	0,1
2050 Rothenburger Str., Schnepfenhorststr.	1	0,4	-	-	1	0,4	-	-	1	0,4
2051 Konstanzenstr., Blücherstr.	1	0,4	-	-	-	-	-	-	-	-
2052 Orffstr., Geisseestr.	4	2,3	1	0,6	1	0,6	-	-	-	-
2053 Gernotstr., Zollerstr.	1	0,7	-	-	-	-	-	-	-	-
2054 Felixstr., Leopoldstr.	3	1,5	-	-	-	-	-	-	1	0,5
2055 Otmarstr., Grünstr.	-	-	-	-	-	-	-	-	-	-
2056 Schwabacher Str., Hermannstr.	4	2,5	1	0,6	3	1,9	-	-	-	-
2057 Schlachthofstr., Webersgasse	-	-	2	1,0	-	-	-	-	-	-
<b>21 Sündersbühl</b>	9	1,3	3	0,4	1	0,1	-	-	1	0,1
2150 Bernadottestr., Söderblomstr.	3	1,3	1	0,4	-	-	-	-	-	-
2151 Herzog-Bernhard-Str., Nansenstr.	2	0,8	-	-	-	-	-	-	-	-
2152 Witschelstr., Holzschuhstr.	-	-	2	1,9	1	0,9	-	-	1	0,9
2153 Bertha-von-Suttner-Str., Zweigstr.	4	3,7	-	-	-	-	-	-	-	-
<b>22 Bärenschanze</b>	7	0,8	4	0,4	2	0,2	-	-	1	0,1
2250 Veit-Stoß-Platz, Austr.	-	-	2	0,8	1	0,4	-	-	-	-
2251 Murrstr., Paumgartnerstr.	1	0,6	-	-	-	-	-	-	-	-
2252 Adam-Klein-Str., Nützelstr.	1	0,8	1	0,8	-	-	-	-	-	-
2253 Denisstr., Glockendonstr.	4	2,4	-	-	1	0,6	-	-	-	-
2254 Mannerstr., Troststr.	1	0,5	1	0,5	-	-	-	-	1	0,5
<b>23 Sandberg</b>	9	0,5	2	0,1	4	0,2	2	0,1	3	0,2
2350 Poppenreuther Str., Fleischmannstr.	1	0,4	-	-	-	-	-	-	-	-
2351 Kirschgartenstr., Poppelstr.	3	1,3	1	0,4	1	0,4	-	-	1	0,4
2352 Franzstr., Wiesentalstr.	2	0,8	1	0,4	-	-	-	-	-	-
2353 Amalienstr., Sandbergstr.	-	-	-	-	-	-	-	-	-	-
2354 Äußere Großweidenmühlstr., Steinstr.	1	0,4	-	-	1	0,4	1	0,4	-	-
2355 Adelgundenstr., Julienstr.	-	-	-	-	2	1,0	-	-	-	-
2356 Gottliebstr., Krugstr.	1	0,4	-	-	-	-	1	0,4	2	0,8
2357 Christoph-Weiß-Str., Helenenstr.	1	0,6	-	-	-	-	-	-	-	-
<b>24 Bielingplatz</b>	6	0,5	1	0,1	6	0,5	-	-	-	-
2450 Vogelherdstr., Prof.-Ernst-Nathan-Str.	3	0,9	1	0,3	1	0,3	-	-	-	-
2451 Hallerstr., Rilkestr.	2	0,7	-	-	1	0,4	-	-	-	-
2452 Hufelandstr., Juvenellstr.	1	0,3	-	-	2	0,6	-	-	-	-
2453 Bielingplatz, Friedrich-Ebert-Platz	-	-	-	-	2	0,8	-	-	-	-
<b>25 Umlandstraße</b>	6	0,3	3	0,2	1	0,1	-	-	5	0,3
2550 Cranachstr., Gärtnerstr.	-	-	-	-	-	-	-	-	-	-
2551 Kleinreuther Weg, Schäufeleinstr.	-	-	-	-	-	-	-	-	-	-
2552 Harrichstr., Riemenschneiderstr.	-	-	-	-	-	-	-	-	4	1,8
2553 Innerer Kleinreuther Weg, Pilotystr.	2	0,6	-	-	-	-	-	-	-	-
2554 Umlandstr., Kaulbachstr.	1	0,3	-	-	-	-	-	-	1	0,3
2555 Innere Kobergerstr., Meuschelstr.	2	0,8	1	0,4	1	0,4	-	-	-	-
2556 Wilderstr., Kobergerplatz	1	0,3	2	0,5	-	-	-	-	-	-
<b>26 Maxfeld</b>	18	0,9	3	0,1	4	0,2	-	-	2	0,1
2650 Schlüsselfelder-, Schmausengartenstr.	3	1,1	-	-	1	0,4	-	-	-	-
2651 Friedenstr., Goethestr.	1	0,3	-	-	-	-	-	-	-	-
2652 Parkstr., Am Stadtpark	1	0,3	-	-	3	1,0	-	-	-	-
2653 Am Stadtpark, Bayreuther Str.	1	0,4	-	-	-	-	-	-	-	-
2654 Avenariusstr., Friedenstr.	1	0,3	2	0,6	-	-	-	-	2	0,6
2655 Neue Hegelstr., Kantstr.	7	2,3	1	0,3	-	-	-	-	-	-
2656 Schopenhauerstr., Attinghausenstr.	4	1,2	-	-	-	-	-	-	-	-
<b>27 Veilhof</b>	4	0,2	2	0,1	10	0,4	-	-	1	-
2750 Bauvereinstr., Zeiss-Str.	-	-	-	-	-	-	-	-	-	-
2751 Riehlstr., Veilhofstr.	-	-	-	-	4	2,2	-	-	-	-
2752 Ludwig-Feuerbach-Str., Siebmacherstr.	1	0,3	-	-	1	0,3	-	-	-	-
2753 Martin-Behaim-Str., Deichslerstr.	1	0,3	-	-	1	0,3	-	-	1	0,3
2754 Martin-Behaim-Str., Fichtestr.	-	-	-	-	1	0,4	-	-	-	-
2755 Olof-Palme-Platz, Fenitzerplatz	1	0,3	-	-	-	-	-	-	-	-
2756 Am Messehaus, Fröbelstr.	1	0,3	1	0,3	3	0,9	-	-	-	-
2757 Wieselerstr., Deumentenstr.	-	-	1	0,4	-	-	-	-	-	-
<b>28 Tullnau</b>	5	0,8	1	0,2	-	-	1	0,2	6	0,9
2850 Kressengartenstr., Tullnaustr.	5	2,0	1	0,4	-	-	1	0,4	1	0,4
2851 Teutonenstr., Wurfbeinstr.	-	-	-	-	-	-	-	-	4	1,9
2852 Dagmarstr., Erhardstr.	-	-	-	-	-	-	-	-	1	0,6
<b>29 Gleißhammer</b>	3	0,2	3	0,2	2	0,2	2	0,2	-	-
2950 Ursulastr., Philipp-Kittler-Str.	1	0,4	-	-	-	-	2	0,7	-	-
2951 Spiegelauer Str., Metthingstr.	2	0,5	1	0,2	-	-	-	-	-	-
2952 Komotauer Str., Schöpfstr.	-	-	-	-	2	0,7	-	-	-	-
2953 Sudetendeutsche Str., Pastoriusstr.	-	-	2	0,6	-	-	-	-	-	-



## noch: Ergebnisse der Europawahl 2009 - Weiterer Innenstadtgürtel West/Nord/Ost

Statistische Bezirke und Wahlbezirke	von den gültigen Stimmen entfielen auf ...											
	Volksentscheide		FW		Newropeans		PIRATEN		RRP		RENTNER	
	Zahl	%	Zahl	%	Zahl	%	Zahl	%	Zahl	%	Zahl	%
	60	61	62	63	64	65	66	67	68	69	70	71
<b>20 St. Leonhard</b>	2	0,1	107	6,7	-	-	17	1,1	12	0,7	12	0,7
2050 Rothenburger Str., Schnepfenhorststr.	-	-	23	9,4	-	-	-	-	-	-	2	0,8
2051 Konstanzenstr., Blücherstr.	-	-	20	7,5	-	-	3	1,1	-	-	1	0,4
2052 Orffstr., Geissestr.	-	-	8	4,6	-	-	2	1,1	1	0,6	2	1,1
2053 Gernotstr., Zollerstr.	-	-	5	3,5	-	-	2	1,4	3	2,1	2	1,4
2054 Felixstr., Leopoldstr.	-	-	6	3,0	-	-	5	2,5	3	1,5	2	1,0
2055 Otmarstr., Grünstr.	1	0,5	20	9,5	-	-	-	-	1	0,5	1	0,5
2056 Schwabacher Str., Hermannstr.	-	-	13	8,3	-	-	1	0,6	-	-	2	1,3
2057 Schlachthofstr., Webersgasse	1	0,5	12	5,9	-	-	4	2,0	4	2,0	-	-
<b>21 Sündersbühl</b>	1	0,1	47	6,7	-	-	6	0,9	5	0,7	5	0,7
2150 Bernadottestr., Söderblomstr.	-	-	10	4,2	-	-	3	1,3	2	0,8	1	0,4
2151 Herzog-Bernhard-Str., Nansenstr.	-	-	24	9,5	-	-	-	-	-	-	3	1,2
2152 Witschelstr., Holzschuherstr.	-	-	5	4,7	-	-	3	2,8	2	1,9	-	-
2153 Bertha-von-Suttner-Str., Zweigstr.	1	0,9	8	7,3	-	-	-	-	1	0,9	1	0,9
<b>22 Bärenschanze</b>	2	0,2	24	2,6	-	-	31	3,3	9	1,0	5	0,5
2250 Veit-Stoß-Platz, Austr.	-	-	4	1,6	-	-	8	3,1	1	0,4	3	1,2
2251 Murrstr., Paumgartnerstr.	-	-	6	3,6	-	-	4	2,4	-	-	1	0,6
2252 Adam-Klein-Str., Nützelstr.	-	-	3	2,4	-	-	8	6,4	3	2,4	-	-
2253 Denisstr., Glockendonstr.	1	0,6	6	3,6	-	-	6	3,6	2	1,2	-	-
2254 Mannertstr., Troststr.	1	0,5	5	2,3	-	-	5	2,3	3	1,4	1	0,5
<b>23 Sandberg</b>	4	0,2	97	5,4	2	0,1	35	2,0	14	0,8	15	0,8
2350 Poppenreuther Str., Fleischmannstr.	-	-	18	8,0	-	-	6	2,7	4	1,8	1	0,4
2351 Kirschgartenstr., Poppelstr.	-	-	11	4,8	-	-	4	1,8	2	0,9	3	1,3
2352 Franzstr., Wiesentalstr.	-	-	14	5,7	-	-	4	1,6	1	0,4	-	-
2353 Amalienstr., Sandbergstr.	1	0,5	14	6,7	-	-	6	2,9	2	1,0	4	1,9
2354 Äußere Großweidenmühlstr., Steinstr.	2	0,8	6	2,4	-	-	1	0,4	-	-	2	0,8
2355 Adelgundenstr., Julienstr.	-	-	12	5,9	2	1,0	-	-	1	0,5	1	0,5
2356 Gottliebstr., Krugstr.	-	-	14	5,7	-	-	8	3,3	2	0,8	3	1,2
2357 Christoph-Weiß-Str., Helenenstr.	1	0,6	8	4,4	-	-	6	3,3	2	1,1	1	0,6
<b>24 Bielingplatz</b>	-	-	55	4,6	1	0,1	13	1,1	2	0,2	8	0,7
2450 Vogelherdstr., Prof.-Ernst-Nathan-Str.	-	-	11	3,4	-	-	5	1,5	-	-	3	0,9
2451 Hallerstr., Rilkestr.	-	-	14	4,9	-	-	2	0,7	1	0,4	3	1,1
2452 Hufelandstr., Juvenellstr.	-	-	14	4,3	-	-	4	1,2	-	-	2	0,6
2453 Bielingplatz, Friedrich-Ebert-Platz	-	-	16	6,2	1	0,4	2	0,8	1	0,4	-	-
<b>25 Umlandstraße</b>	3	0,2	83	4,2	2	0,1	35	1,8	14	0,7	11	0,6
2550 Cranachstr., Gärtnerstr.	-	-	15	5,7	-	-	4	1,5	1	0,4	-	-
2551 Kleinreuther Weg, Schäufeleinstr.	-	-	7	3,6	-	-	6	3,1	-	-	1	0,5
2552 Harrichstr., Riemenschneiderstr.	1	0,5	7	3,2	-	-	4	1,8	3	1,4	1	0,5
2553 Innerer Kleinreuther Weg, Pilotystr.	1	0,3	13	4,0	-	-	4	1,2	1	0,3	3	0,9
2554 Umlandstr., Kaulbachstr.	1	0,3	17	4,8	2	0,6	6	1,7	2	0,6	2	0,6
2555 Innere Kobergerstr., Meuschelstr.	-	-	9	3,5	-	-	3	1,2	-	-	2	0,8
2556 Wilderstr., Kobergerplatz	-	-	15	3,9	-	-	8	2,1	7	1,8	2	0,5
<b>26 Maxfeld</b>	4	0,2	103	4,9	3	0,1	42	2,0	14	0,7	13	0,6
2650 Schlüsselfelder-, Schmausengartenstr.	-	-	10	3,6	-	-	3	1,1	2	0,7	2	0,7
2651 Friedenstr., Goethestr.	-	-	15	5,1	1	0,3	12	4,1	-	-	1	0,3
2652 Parkstr., Am Stadtpark	1	0,3	11	3,6	1	0,3	3	1,0	1	0,3	2	0,7
2653 Am Stadtpark, Bayreuther Str.	-	-	11	4,0	-	-	-	-	4	1,5	1	0,4
2654 Avenariusstr., Friedenstr.	1	0,3	19	5,8	1	0,3	11	3,4	-	-	1	0,3
2655 Neue Hegelstr., Kantstr.	-	-	18	5,8	-	-	10	3,2	1	0,3	3	1,0
2656 Schopenhauerstr., Attinghausenstr.	2	0,6	19	5,9	-	-	3	0,9	6	1,9	3	0,9
<b>27 Veilhof</b>	5	0,2	123	5,3	3	0,1	46	2,0	14	0,6	10	0,4
2750 Bauvereinstr., Zeiss-Str.	-	-	16	4,9	-	-	4	1,2	3	0,9	3	0,9
2751 Riehlstr., Veilhofstr.	1	0,5	12	6,5	1	0,5	3	1,6	1	0,5	1	0,5
2752 Ludwig-Feuerbach-Str., Siebmacherstr.	2	0,6	14	4,5	-	-	4	1,3	3	1,0	-	-
2753 Martin-Behaim-Str., Deichslerstr.	-	-	25	7,2	-	-	7	2,0	2	0,6	2	0,6
2754 Martin-Behaim-Str., Fichtestr.	-	-	16	6,0	-	-	7	2,6	2	0,7	-	-
2755 Olof-Palme-Platz, Fenitzerplatz	-	-	19	5,7	2	0,6	8	2,4	2	0,6	-	-
2756 Am Messehaus, Fröbelstr.	1	0,3	14	4,4	-	-	6	1,9	1	0,3	3	0,9
2757 Wieselerstr., Deumentenstr.	1	0,4	7	2,9	-	-	7	2,9	-	-	1	0,4
<b>28 Tullnau</b>	1	0,2	39	6,2	-	-	3	0,5	5	0,8	-	-
2850 Kressengartenstr., Tullnaustr.	1	0,4	15	5,9	-	-	1	0,4	3	1,2	-	-
2851 Teutonenstr., Wurfbeinstr.	-	-	16	7,7	-	-	2	1,0	2	1,0	-	-
2852 Dagmarstr., Erhardstr.	-	-	8	4,7	-	-	-	-	-	-	-	-
<b>29 Gleichhammer</b>	2	0,2	62	4,8	3	0,2	15	1,2	3	0,2	7	0,5
2950 Ursulastr., Philipp-Kittler-Str.	2	0,7	14	5,1	-	-	4	1,5	-	-	-	-
2951 Spiegelauer Str., Metthingstr.	-	-	17	4,1	1	0,2	4	1,0	-	-	2	0,5
2952 Komotauer Str., Schöpfstr.	-	-	19	6,9	2	0,7	4	1,4	1	0,4	1	0,4
2953 Sudetendeutsche Str., Pastoriusstr.	-	-	12	3,6	-	-	3	0,9	2	0,6	4	1,2

**Tab. 4.4: Ergebnisse der Europawahl 2009 - Südöstliche und Südliche Außenstadt**

Statistische Bezirke und Wahlbezirke	Wahlberechtigte				Wählerinnen und Wähler		Wahlbe- teiligung 2)	ungültige Stimmen	gültige Stimmen
	insge- samt	davon			insge- samt	dar. mit WS			
		ohne WS	mit WS						
	Zahl	Zahl	Zahl	%	Zahl	Zahl	%	Zahl	Zahl
1	2	3	4	5	6	7	8	9	
<b>30 Dutzendteich</b>	613	528	85	13,9	130	-	34,1	2	128
3050 Oskar-von-Miller-Str., Beuthener Str.	613	528	85	13,9	130	-	34,1	2	128
<b>31 Rangierbahnhof-Siedlung</b>	2 848	2 550	298	10,5	833	1	38,9	9	824
3150 Schnorrstr., Bauernfeindstr.	1 098	1 023	75	6,8	300	1	33,6	3	297
3151 Sonnenstr., Planetenring	964	841	123	12,8	274	-	40,3	4	270
3152 Jupiterwinkel, Saturnweg	786	686	100	12,7	259	-	44,8	2	257
<b>32 Langwasser Nordwest</b>	5 759	5 192	567	9,8	1 476	-	34,8	12	1 464
3250 Neuselsbrunn	1 039	915	124	11,9	252	-	35,3	-	252
3251 Herzogstandstr., Hochgernstr.	1 009	959	50	5,0	218	-	26,2	7	211
3252 Grüntenweg, Zugspitzstr.	944	839	105	11,1	295	-	41,6	1	294
3253 Hochvogelring, Schneeferrering	983	841	142	14,4	313	-	45,3	2	311
3254 Brauneckweg, Scharfreiterrig	927	860	67	7,2	181	-	26,2	1	180
3255 Hochkalterstr., Untersbergstr.	857	778	79	9,2	217	-	33,9	1	216
<b>33 Langwasser Nordost</b>	4 925	4 368	557	11,3	1 306	-	37,0	14	1 292
3350 Bertolt-Brecht-Str., Kerschensteinerstr.	1 188	1 022	166	14,0	341	-	41,7	4	337
3351 Euckenweg, Thomas-Mann-Str.	881	817	64	7,3	211	-	30,7	3	208
3352 Erich-Kästner-Weg, Zuckmayerweg	1 002	922	80	8,0	220	-	29,4	1	219
3353 Hans-Fallada-Str., Tucholskystr.	1 019	900	119	11,7	257	-	36,1	3	254
3354 Lina-Ammon-Str., Frank-Wedekind-Str.	835	707	128	15,3	277	-	47,4	3	274
<b>35 Altenfurt Nord</b>	867	770	97	11,2	256	-	39,9	1	255
3550 Breslauer Str., Wohlauser Str.	867	770	97	11,2	256	-	39,9	1	255
<b>36 Langwasser Südost 1)</b>	7 515	6 879	636	8,5	1 698	2	30,4	20	1 678
3650 Gleiwitzer Str., Salzbrunner Str.	986	878	108	11,0	279	1	38,4	2	277
3651 Jauerstr., Josef-Simon-Str.	818	595	223	27,3	318	-	64,2	1	317
3652 Liegnitzer Str., Gleiwitzer Str.	969	889	80	8,3	249	1	33,3	4	245
3653 Warmbrunner Str., Reinerzer Str.	933	905	28	3,0	169	-	20,9	2	167
3654 Heinrich-Böll-Platz, Striegauer Str.	943	912	31	3,3	199	-	24,2	4	195
3655 Ratiborstr., Giesbertsstr.	982	928	54	5,5	214	-	26,9	3	211
3656 Glogauer Str., Giesbertsstr.	956	891	65	6,8	138	-	20,8	1	137
3657 Giesbertsstr., Windthorststr.	928	881	47	5,1	132	-	18,9	3	129
<b>37 Langwasser Südwest</b>	6 658	6 039	619	9,3	1 857	2	36,5	15	1 842
3750 Gensfelderweg, Neulandstr.	893	775	118	13,2	247	-	39,9	2	245
3751 Trebnitzer Str., Münsterberger Str.	1 005	932	73	7,3	229	1	29,4	1	228
3752 Namslauer Str., Strehleener Str.	996	924	72	7,2	267	1	33,4	4	263
3753 Dr.-Linnert-Ring, Schrammstr.	997	905	92	9,2	286	-	37,3	2	284
3754 Am Zollhaus, Bonhoefferstr.	991	879	112	11,3	327	-	43,5	1	326
3755 Görlitzer Str., Bernstädter Str.	870	836	34	3,9	197	-	26,3	2	195
3756 Ohlauer Str., Reichweinst.	906	788	118	13,0	304	-	45,7	3	301
<b>38 Altenfurt, Moorenbrunn 1)</b>	6 500	5 567	933	14,4	2 188	5	46,9	17	2 171
3850 Habsburgerstr., Altenfurter Str.	1 101	934	167	15,2	379	1	48,4	1	378
3851 Wittelsbacherstr., Karl-Hertel-Str.	1 166	1 001	165	14,2	339	-	42,2	6	333
3852 Schreiberhauer Str., Krainer Str.	1 047	916	131	12,5	336	1	43,6	3	333
3853 Moorenbrunner Str., Am Tower	981	837	144	14,7	324	-	46,7	3	321
3854 Klagenfurter Str., Radstädter Str.	986	827	159	16,1	372	1	52,6	3	369
3855 Welfenstr., Hermann-Kolb-Str.	1 219	1 052	167	13,7	438	2	48,5	1	437
<b>40 Hasenbuck 1)</b>	2 499	2 309	190	7,6	536	-	28,5	8	528
4050 Gerberstr., Ingolstädter Str.	880	816	64	7,3	180	-	27,2	4	176
4051 Bozener Str., Defreggerstr.	757	696	61	8,1	197	-	33,5	2	195
4052 Gotenstr., Tiroler Str.	862	797	65	7,5	159	-	25,5	2	157
<b>43 Dianastraße 1)</b>	1 005	935	70	7,0	145	-	20,9	-	145
4350 Dianastr., Katzwanger Str.	1 005	935	70	7,0	145	-	20,9	-	145
<b>44 Trierer Straße</b>	4 042	3 467	575	14,2	1 566	4	51,9	4	1 562
4450 Kettelerstr., Kornburger Str.	967	840	127	13,1	412	3	54,5	1	411
4451 Herpersdorfer, Schwarzenloher Str.	974	846	128	13,1	393	1	52,5	1	392
4452 Losheimer Str., Deidesheimer Str.	1 149	998	151	13,1	414	-	48,2	2	412
4453 Hilbringer Str., Friedrichsthaler Str.	952	783	169	17,8	347	-	53,0	-	347
<b>45 Gartenstadt</b>	6 008	5 218	790	13,1	1 907	-	44,0	19	1 888
4550 Sebald-Heyden-Str., Paumannstr.	1 009	905	104	10,3	308	-	40,1	2	306
4551 Kindermannstr., Johann-Krieger-Str.	924	786	138	14,9	265	-	42,6	-	265
4552 Pfälzer-Wald-Str., Saarbrückener Str.	1 043	899	144	13,8	406	-	51,8	6	400
4553 Minervaplatz, Falkenhorst	1 006	859	147	14,6	355	-	48,9	4	351
4554 Karl-Rorich-Str., An der Schwarzlach	1 029	894	135	13,1	250	-	36,5	3	247
4555 Südwesttangente, Finkenbrunn	997	875	122	12,2	323	-	43,8	4	319
<b>46 Werderau</b>	2 698	2 500	198	7,3	761	2	35,0	14	747
4650 Spießstr., Endresstr.	980	900	80	8,2	271	-	35,2	4	267
4651 Pettenkoferstr., Wacholderweg	842	777	65	7,7	232	1	34,6	4	228
4652 Rüsternweg, An der Marterlach	876	823	53	6,1	258	1	35,0	6	252

## noch: Ergebnisse der Europawahl 2009 - Südöstliche und Südliche Außenstadt

Statistische Bezirke und Wahlbezirke	von den gültigen Stimmen entfielen auf ...									
	CSU		SPD		GRÜNE		FDP		ödp	
	Zahl	%	Zahl	%	Zahl	%	Zahl	%	Zahl	%
	10	11	12	13	14	15	16	17	18	19
<b>30 Dutzendteich</b>	34	26,6	24	18,8	22	17,2	17	13,3	5	3,9
3050 Oskar-von-Miller-Str., Beuthener Str.	34	26,6	24	18,8	22	17,2	17	13,3	5	3,9
<b>31 Rangierbahnhof-Siedlung</b>	224	27,2	340	41,3	52	6,3	40	4,9	9	1,1
3150 Schnorrstr., Bauernfeindstr.	75	25,3	112	37,7	28	9,4	19	6,4	1	0,3
3151 Sonnenstr., Planetenring	65	24,1	128	47,4	8	3,0	13	4,8	3	1,1
3152 Jupiterwinkel, Saturnweg	84	32,7	100	38,9	16	6,2	8	3,1	5	1,9
<b>32 Langwasser Nordwest</b>	578	39,5	368	25,1	116	7,9	90	6,1	11	0,8
3250 Neuselsbrunn	78	31,0	56	22,2	28	11,1	12	4,8	3	1,2
3251 Herzogstandstr., Hochgernstr.	96	45,5	48	22,7	19	9,0	8	3,8	-	-
3252 Grüntenweg, Zugspitzstr.	114	38,8	78	26,5	20	6,8	20	6,8	2	0,7
3253 Hochvogelring, Schneefernerring	145	46,6	70	22,5	27	8,7	31	10,0	2	0,6
3254 Brauneckweg, Scharfreiterrng	69	38,3	47	26,1	14	7,8	9	5,0	3	1,7
3255 Hochkalterstr., Untersbergstr.	76	35,2	69	31,9	8	3,7	10	4,6	1	0,5
<b>33 Langwasser Nordost</b>	551	42,6	302	23,4	138	10,7	66	5,1	27	2,1
3350 Bertolt-Brecht-Str., Kerschensteinerstr.	143	42,4	76	22,6	51	15,1	18	5,3	5	1,5
3351 Euckenweg, Thomas-Mann-Str.	66	31,7	71	34,1	11	5,3	17	8,2	3	1,4
3352 Erich-Kästner-Weg, Zuckmayerweg	107	48,9	49	22,4	21	9,6	4	1,8	7	3,2
3353 Hans-Fallada-Str., Tucholskyst.	100	39,4	57	22,4	27	10,6	17	6,7	3	1,2
3354 Lina-Ammon-Str., Frank-Wedekind-Str.	135	49,3	49	17,9	28	10,2	10	3,6	9	3,3
<b>35 Altenfurt Nord</b>	82	32,2	67	26,3	38	14,9	16	6,3	4	1,6
3550 Breslauer Str., Wohlauer Str.	82	32,2	67	26,3	38	14,9	16	6,3	4	1,6
<b>36 Langwasser Südost <sup>1)</sup></b>	674	40,2	425	25,3	127	7,6	127	7,6	14	0,8
3650 Gleiwitzer Str., Salzbrunner Str.	107	38,6	63	22,7	16	5,8	37	13,4	2	0,7
3651 Jauerstr., Josef-Simon-Str.	102	32,2	84	26,5	48	15,1	33	10,4	4	1,3
3652 Liegnitzer Str., Gleiwitzer Str.	103	42,0	66	26,9	18	7,3	9	3,7	4	1,6
3653 Warmbrunner Str., Reinerzer Str.	63	37,7	47	28,1	11	6,6	6	3,6	-	-
3654 Heinrich-Böll-Platz, Striegauer Str.	84	43,1	45	23,1	13	6,7	14	7,2	-	-
3655 Ratiborstr., Giesbertsstr.	88	41,7	48	22,7	11	5,2	14	6,6	2	0,9
3656 Glogauer Str., Giesbertsstr.	65	47,4	44	32,1	6	4,4	7	5,1	-	-
3657 Giesbertsstr., Windthorststr.	62	48,1	28	21,7	4	3,1	7	5,4	2	1,6
<b>37 Langwasser Südwest</b>	747	40,6	433	23,5	147	8,0	122	6,6	23	1,2
3750 Gensfelderweg, Neulandstr.	89	36,3	59	24,1	26	10,6	20	8,2	1	0,4
3751 Trebnitzer Str., Münsterberger Str.	82	36,0	65	28,5	14	6,1	17	7,5	1	0,4
3752 Namslauer Str., Strehler Str.	107	40,7	62	23,6	13	4,9	17	6,5	4	1,5
3753 Dr.-Linnert-Ring, Schrammstr.	111	39,1	67	23,6	27	9,5	18	6,3	7	2,5
3754 Am Zollhaus, Bonhoefferstr.	148	45,4	77	23,6	19	5,8	21	6,4	3	0,9
3755 Görlitzer Str., Bernstädter Str.	71	36,4	39	20,0	17	8,7	13	6,7	1	0,5
3756 Ohlauer Str., Reichweinstr.	139	46,2	64	21,3	31	10,3	16	5,3	6	2,0
<b>38 Altenfurt, Moorenbrunn <sup>1)</sup></b>	871	40,1	444	20,5	274	12,6	208	9,6	24	1,1
3850 Habsburgerstr., Altenfurter Str.	142	37,6	76	20,1	62	16,4	40	10,6	3	0,8
3851 Wittelsbacherstr., Karl-Hertel-Str.	105	31,5	72	21,6	56	16,8	38	11,4	3	0,9
3852 Schreiberhauer Str., Krainer Str.	138	41,4	77	23,1	32	9,6	32	9,6	2	0,6
3853 Moorenbrunner Str., Am Tower	140	43,6	63	19,6	30	9,3	31	9,7	10	3,1
3854 Klagenfurter Str., Radstädter Str.	156	42,3	84	22,8	40	10,8	26	7,0	1	0,3
3855 Welfenstr., Hermann-Kolb-Str.	190	43,5	72	16,5	54	12,4	41	9,4	5	1,1
<b>40 Hasenbuck <sup>1)</sup></b>	154	29,2	159	30,1	44	8,3	23	4,4	9	1,7
4050 Gerberstr., Ingolstädter Str.	55	31,3	50	28,4	16	9,1	10	5,7	4	2,3
4051 Bozener Str., Defreggerstr.	48	24,6	68	34,9	14	7,2	8	4,1	3	1,5
4052 Gotenstr., Tiroler Str.	51	32,5	41	26,1	14	8,9	5	3,2	2	1,3
<b>43 Dianastraße <sup>1)</sup></b>	44	30,3	44	30,3	11	7,6	11	7,6	2	1,4
4350 Dianastr., Katzwanger Str.	44	30,3	44	30,3	11	7,6	11	7,6	2	1,4
<b>44 Trierer Straße</b>	539	34,5	395	25,3	208	13,3	114	7,3	30	1,9
4450 Kettelerstr., Kornburger Str.	150	36,5	84	20,4	58	14,1	21	5,1	13	3,2
4451 Hershendorfer, Schwarzenloher Str.	144	36,7	102	26,0	42	10,7	31	7,9	12	3,1
4452 Losheimer Str., Deidesheimer Str.	128	31,1	114	27,7	59	14,3	36	8,7	4	1,0
4453 Hilbringer Str., Friedrichsthaler Str.	117	33,7	95	27,4	49	14,1	26	7,5	1	0,3
<b>45 Gartenstadt</b>	515	27,3	673	35,6	200	10,6	93	4,9	20	1,1
4550 Sebald-Heyden-Str., Paumannstr.	111	36,3	98	32,0	22	7,2	15	4,9	1	0,3
4551 Kindermannstr., Johann-Krieger-Str.	84	31,7	87	32,8	23	8,7	12	4,5	5	1,9
4552 Pfälzer-Wald-Str., Saarbrückener Str.	125	31,3	104	26,0	62	15,5	29	7,3	3	0,8
4553 Minervaplatz, Falkenhorst	72	20,5	150	42,7	37	10,5	16	4,6	6	1,7
4554 Karl-Rorich-Str., An der Schwarzlach	60	24,3	97	39,3	19	7,7	10	4,0	3	1,2
4555 Südwesttangente, Finkenbrunn	63	19,7	137	42,9	37	11,6	11	3,4	2	0,6
<b>46 Werderau</b>	237	31,7	218	29,2	70	9,4	46	6,2	5	0,7
4650 Spießstr., Endresstr.	57	21,3	94	35,2	29	10,9	14	5,2	1	0,4
4651 Pettenkofferstr., Wacholderweg	81	35,5	61	26,8	20	8,8	20	8,8	3	1,3
4652 Rüsternweg, An der Marterlach	99	39,3	63	25,0	21	8,3	12	4,8	1	0,4

## noch: Ergebnisse der Europawahl 2009 - Südöstliche und Südliche Außenstadt

Statistische Bezirke und Wahlbezirke	von den gültigen Stimmen entfielen auf ...									
	REP		BP		Tierschutz		LINKE		FAMILIE	
	Zahl	%	Zahl	%	Zahl	%	Zahl	%	Zahl	%
	20	21	22	23	24	25	26	27	28	29
<b>30 Dutzentdeich</b>	-	-	-	-	2	1,6	11	8,6	1	0,8
3050 Oskar-von-Miller-Str., Beuthener Str.	-	-	-	-	2	1,6	11	8,6	1	0,8
<b>31 Rangierbahnhof-Siedlung</b>	16	1,9	8	1,0	7	0,8	35	4,2	3	0,4
3150 Schnorrstr., Bauernfeindstr.	9	3,0	2	0,7	2	0,7	16	5,4	1	0,3
3151 Sonnenstr., Planetenring	6	2,2	2	0,7	1	0,4	10	3,7	1	0,4
3152 Jupiterwinkel, Saturnweg	1	0,4	4	1,6	4	1,6	9	3,5	1	0,4
<b>32 Langwasser Nordwest</b>	52	3,6	6	0,4	11	0,8	69	4,7	7	0,5
3250 Neuselsbrunn	12	4,8	2	0,8	3	1,2	13	5,2	2	0,8
3251 Herzogstandstr., Hochgernstr.	11	5,2	-	-	2	0,9	11	5,2	-	-
3252 Grüntenweg, Zugspitzstr.	7	2,4	2	0,7	1	0,3	17	5,8	-	-
3253 Hochvogelring, Schneeferrering	3	1,0	-	-	1	0,3	7	2,3	3	1,0
3254 Brauneckweg, Scharfreiterrung	9	5,0	1	0,6	3	1,7	8	4,4	-	-
3255 Hochkalterstr., Untersbergerstr.	10	4,6	1	0,5	1	0,5	13	6,0	2	0,9
<b>33 Langwasser Nordost</b>	18	1,4	8	0,6	7	0,5	52	4,0	3	0,2
3350 Bertolt-Brecht-Str., Kerschensteinerstr.	2	0,6	-	-	-	-	15	4,5	2	0,6
3351 Euckenweg, Thomas-Mann-Str.	7	3,4	1	0,5	-	-	8	3,8	1	0,5
3352 Erich-Kästner-Weg, Zuckmayerweg	-	-	1	0,5	3	1,4	8	3,7	-	-
3353 Hans-Fallada-Str., Tücholskystr.	4	1,6	5	2,0	2	0,8	18	7,1	-	-
3354 Lina-Ammon-Str., Frank-Wedekind-Str.	5	1,8	1	0,4	2	0,7	3	1,1	-	-
<b>35 Altenfurt Nord</b>	10	3,9	1	0,4	5	2,0	7	2,7	3	1,2
3550 Breslauer Str., Wohlfahrter Str.	10	3,9	1	0,4	5	2,0	7	2,7	3	1,2
<b>36 Langwasser Südost <sup>1)</sup></b>	30	1,8	10	0,6	11	0,7	59	3,5	11	0,7
3650 Gleiwitzer Str., Salzbrunner Str.	3	1,1	1	0,4	1	0,4	13	4,7	2	0,7
3651 Jauerstr., Josef-Simon-Str.	5	1,6	1	0,3	4	1,3	1	0,3	1	0,3
3652 Liegnitzer Str., Gleiwitzer Str.	9	3,7	2	0,8	4	1,6	5	2,0	2	0,8
3653 Warmbrunner Str., Reinerer Str.	5	3,0	-	-	-	-	9	5,4	2	1,2
3654 Heinrich-Böll-Platz, Striegauer Str.	1	0,5	1	0,5	-	-	11	5,6	3	1,5
3655 Ratiborstr., Giesbertsstr.	3	1,4	4	1,9	2	0,9	11	5,2	1	0,5
3656 Glogauer Str., Giesbertsstr.	2	1,5	1	0,7	-	-	2	1,5	-	-
3657 Giesbertsstr., Windthorststr.	2	1,6	-	-	-	-	7	5,4	-	-
<b>37 Langwasser Südwest</b>	30	1,6	13	0,7	12	0,7	103	5,6	9	0,5
3750 Gensfelderweg, Neulandstr.	4	1,6	2	0,8	-	-	11	4,5	1	0,4
3751 Trebnitzer Str., Münsterberger Str.	4	1,8	-	-	-	-	15	6,6	2	0,9
3752 Namslauer Str., Strehleener Str.	4	1,5	1	0,4	2	0,8	13	4,9	1	0,4
3753 Dr.-Linnert-Ring, Schrammstr.	2	0,7	3	1,1	5	1,8	16	5,6	1	0,4
3754 Am Zollhaus, Bonhoefferstr.	6	1,8	6	1,8	-	-	22	6,7	1	0,3
3755 Görlitzer Str., Bernstädter Str.	4	2,1	-	-	2	1,0	15	7,7	3	1,5
3756 Ohlauer Str., Reichweinstr.	6	2,0	1	0,3	3	1,0	11	3,7	-	-
<b>38 Altenfurt, Moorenbrunn <sup>1)</sup></b>	33	1,5	12	0,6	22	1,0	57	2,6	10	0,5
3850 Habsburgerstr., Altenfurter Str.	2	0,5	1	0,3	3	0,8	11	2,9	2	0,5
3851 Wittelsbacherstr., Karl-Hertel-Str.	4	1,2	3	0,9	4	1,2	8	2,4	3	0,9
3852 Schreiberhauer Str., Krainer Str.	6	1,8	2	0,6	1	0,3	8	2,4	3	0,9
3853 Moorenbrunner Str., Am Tower	7	2,2	3	0,9	4	1,2	5	1,6	1	0,3
3854 Klagenfurter Str., Radstädter Str.	8	2,2	2	0,5	3	0,8	13	3,5	-	-
3855 Welfenstr., Hermann-Kolb-Str.	6	1,4	1	0,2	7	1,6	12	2,7	1	0,2
<b>40 Hasenbuck <sup>1)</sup></b>	11	2,1	2	0,4	10	1,9	41	7,8	3	0,6
4050 Gerberstr., Ingolstädter Str.	3	1,7	1	0,6	5	2,8	12	6,8	-	-
4051 Bozener Str., Defreggerstr.	4	2,1	1	0,5	-	-	19	9,7	3	1,5
4052 Gotenstr., Tiroler Str.	4	2,5	-	-	5	3,2	10	6,4	-	-
<b>43 Dianastraße <sup>1)</sup></b>	9	6,2	-	-	-	-	7	4,8	2	1,4
4350 Dianastr., Katzwanger Str.	9	6,2	-	-	-	-	7	4,8	2	1,4
<b>44 Trierer Straße</b>	22	1,4	4	0,3	9	0,6	52	3,3	5	0,3
4450 Kettelerstr., Kornburger Str.	8	1,9	-	-	2	0,5	15	3,6	3	0,7
4451 Herpersdorfer, Schwarzenloher Str.	4	1,0	-	-	5	1,3	10	2,6	1	0,3
4452 Losheimer Str., Deidesheimer Str.	6	1,5	4	1,0	2	0,5	14	3,4	1	0,2
4453 Hilbringer Str., Friedrichsthaler Str.	4	1,2	-	-	-	-	13	3,7	-	-
<b>45 Gartenstadt</b>	35	1,9	6	0,3	20	1,1	99	5,2	15	0,8
4550 Sebald-Heyden-Str., Paumannstr.	13	4,2	1	0,3	3	1,0	21	6,9	1	0,3
4551 Kindermannstr., Johann-Krieger-Str.	-	-	1	0,4	-	-	13	4,9	2	0,8
4552 Pfälzer-Wald-Str., Saarbrückener Str.	3	0,8	-	-	7	1,8	10	2,5	5	1,3
4553 Minervaplatz, Falkenhorst	9	2,6	-	-	-	-	24	6,8	3	0,9
4554 Karl-Rorich-Str., An der Schwarzlach	7	2,8	-	-	6	2,4	17	6,9	1	0,4
4555 Südwesttangente, Finkenbrunn	3	0,9	4	1,3	4	1,3	14	4,4	3	0,9
<b>46 Werderau</b>	27	3,6	1	0,1	4	0,5	44	5,9	4	0,5
4650 Spießstr., Endresstr.	18	6,7	-	-	1	0,4	18	6,7	2	0,7
4651 Pettenkoferstr., Wacholderweg	4	1,8	1	0,4	2	0,9	9	3,9	-	-
4652 Rüsternweg, An der Marterlach	5	2,0	-	-	1	0,4	17	6,7	2	0,8

noch: Ergebnisse der Europawahl 2009 - Südöstliche und Südliche Außenstadt

Statistische Bezirke und Wahlbezirke	von den gültigen Stimmen entfielen auf ...									
	Volksabstimmung		FRAUEN		PBC		CM		AUFBRUCH	
	Zahl	%	Zahl	%	Zahl	%	Zahl	%	Zahl	%
	30	31	32	33	34	35	36	37	38	39
<b>30 Dutzendteich</b>	-	-	2	1,6	-	-	-	-	-	-
3050 Oskar-von-Miller-Str., Beuthener Str.	-	-	2	1,6	-	-	-	-	-	-
<b>31 Rangierbahnhof-Siedlung</b>	5	0,6	-	-	-	-	-	-	2	0,2
3150 Schnorrstr., Bauernfeindstr.	3	1,0	-	-	-	-	-	-	1	0,3
3151 Sonnenstr., Planetenring	2	0,7	-	-	-	-	-	-	-	-
3152 Jupiterwinkel, Saturnweg	-	-	-	-	-	-	-	-	1	0,4
<b>32 Langwasser Nordwest</b>	5	0,3	4	0,3	3	0,2	3	0,2	1	0,1
3250 Neuselsbrunn	-	-	2	0,8	1	0,4	1	0,4	-	-
3251 Herzogstandstr., Hochgernstr.	2	0,9	-	-	2	0,9	-	-	1	0,5
3252 Grüntenweg, Zugspitzstr.	-	-	-	-	-	-	1	0,3	-	-
3253 Hochvogelring, Schneefernerring	1	0,3	1	0,3	-	-	-	-	-	-
3254 Brauneckweg, Scharfreiterrng	1	0,6	-	-	-	-	-	-	-	-
3255 Hochkalterstr., Untersbergstr.	1	0,5	1	0,5	-	-	1	0,5	-	-
<b>33 Langwasser Nordost</b>	5	0,4	-	-	5	0,4	6	0,5	3	0,2
3350 Bertolt-Brecht-Str., Kerschensteinerstr.	1	0,3	-	-	1	0,3	4	1,2	2	0,6
3351 Euckenweg, Thomas-Mann-Str.	-	-	-	-	1	0,5	-	-	-	-
3352 Erich-Kästner-Weg, Zuckmayerweg	-	-	-	-	-	-	-	-	1	0,5
3353 Hans-Fallada-Str., Tucholskystr.	2	0,8	-	-	3	1,2	2	0,8	-	-
3354 Lina-Ammon-Str., Frank-Wedekind-Str.	2	0,7	-	-	-	-	-	-	-	-
<b>35 Altenfurt Nord</b>	-	-	-	-	1	0,4	-	-	-	-
3550 Breslauer Str., Wohlaue Str.	-	-	-	-	1	0,4	-	-	-	-
<b>36 Langwasser Südost <sup>1)</sup></b>	5	0,3	5	0,3	1	0,1	3	0,2	-	-
3650 Gleiwitzer Str., Salzbrunner Str.	1	0,4	-	-	-	-	-	-	-	-
3651 Jauerstr., Josef-Simon-Str.	-	-	-	-	-	-	-	-	-	-
3652 Liegnitzer Str., Gleiwitzer Str.	-	-	-	-	-	-	1	0,4	-	-
3653 Warmbrunner Str., Reinerzer Str.	2	1,2	3	1,8	1	0,6	-	-	-	-
3654 Heinrich-Böll-Platz, Striegauer Str.	-	-	2	1,0	-	-	2	1,0	-	-
3655 Ratiborstr., Giesbertsstr.	-	-	-	-	-	-	-	-	-	-
3656 Glogauer Str., Giesbertsstr.	-	-	-	-	-	-	-	-	-	-
3657 Giesbertsstr., Windthorststr.	2	1,6	-	-	-	-	-	-	-	-
<b>37 Langwasser Südwest</b>	1	0,1	3	0,2	5	0,3	2	0,1	-	-
3750 Gensfelderweg, Neulandstr.	-	-	1	0,4	2	0,8	-	-	-	-
3751 Trebnitzer Str., Münsterberger Str.	-	-	-	-	1	0,4	-	-	-	-
3752 Namslauer Str., Strehlemer Str.	-	-	1	0,4	-	-	1	0,4	-	-
3753 Dr.-Linnert-Ring, Schrammstr.	1	0,4	-	-	-	-	1	0,4	-	-
3754 Am Zollhaus, Bonhoefferstr.	-	-	-	-	-	-	-	-	-	-
3755 Görlitzer Str., Bernstädter Str.	-	-	1	0,5	2	1,0	-	-	-	-
3756 Ohlauer Str., Reichweinstr.	-	-	-	-	-	-	-	-	-	-
<b>38 Altenfurt, Moorenbrunn <sup>1)</sup></b>	2	0,1	4	0,2	4	0,2	9	0,4	1	-
3850 Habsburgerstr., Altenfurter Str.	1	0,3	2	0,5	2	0,5	4	1,1	1	0,3
3851 Wittelsbacherstr., Karl-Hertel-Str.	1	0,3	1	0,3	-	-	-	-	-	-
3852 Schreiberhauer Str., Krainer Str.	-	-	1	0,3	-	-	4	1,2	-	-
3853 Moorenbrunner Str., Am Tower	-	-	-	-	1	0,3	-	-	-	-
3854 Klagenfurter Str., Radstädter Str.	-	-	-	-	1	0,3	1	0,3	-	-
3855 Welfenstr., Hermann-Kolb-Str.	-	-	-	-	-	-	-	-	-	-
<b>40 Hasenbuck <sup>1)</sup></b>	1	0,2	1	0,2	2	0,4	2	0,4	-	-
4050 Gerberstr., Ingolstädter Str.	-	-	-	-	-	-	1	0,6	-	-
4051 Bozener Str., Defreggerstr.	-	-	1	0,5	2	1,0	-	-	-	-
4052 Gotenstr., Tiroler Str.	1	0,6	-	-	-	-	1	0,6	-	-
<b>43 Dianastraße <sup>1)</sup></b>	1	0,7	1	0,7	-	-	-	-	1	0,7
4350 Dianastr., Katzwanger Str.	1	0,7	1	0,7	-	-	-	-	1	0,7
<b>44 Trierer Straße</b>	4	0,3	2	0,1	10	0,6	4	0,3	3	0,2
4450 Kettelerstr., Kornburger Str.	-	-	-	-	5	1,2	2	0,5	1	0,2
4451 Hershendorfer, Schwarzenloher Str.	-	-	1	0,3	2	0,5	1	0,3	2	0,5
4452 Losheimer Str., Deidesheimer Str.	1	0,2	1	0,2	-	-	1	0,2	-	-
4453 Hilbringer Str., Friedrichsthaler Str.	3	0,9	-	-	3	0,9	-	-	-	-
<b>45 Gartenstadt</b>	3	0,2	2	0,1	6	0,3	2	0,1	2	0,1
4550 Sebald-Heyden-Str., Paumannstr.	-	-	-	-	2	0,7	-	-	-	-
4551 Kindermannstr., Johann-Krieger-Str.	1	0,4	1	0,4	2	0,8	-	-	-	-
4552 Pfälzer-Wald-Str., Saarbrückener Str.	-	-	-	-	1	0,3	-	-	1	0,3
4553 Minervaplatz, Falkenhorst	2	0,6	-	-	1	0,3	1	0,3	-	-
4554 Karl-Rorich-Str., An der Schwarzlach	-	-	-	-	-	-	-	-	-	-
4555 Südwesttangente, Finkenbrunn	-	-	1	0,3	-	-	1	0,3	1	0,3
<b>46 Werderau</b>	6	0,8	1	0,1	4	0,5	-	-	2	0,3
4650 Spießstr., Endresstr.	1	0,4	-	-	4	1,5	-	-	2	0,7
4651 Pettenkofferstr., Wacholderweg	3	1,3	1	0,4	-	-	-	-	-	-
4652 Rüsternweg, An der Marterlach	2	0,8	-	-	-	-	-	-	-	-

## noch: Ergebnisse der Europawahl 2009 - Südöstliche und Südliche Außenstadt

Statistische Bezirke und Wahlbezirke	von den gültigen Stimmen entfielen auf ...									
	DKP		BÜSO		PSG		50PLUS		AUF	
	Zahl	%	Zahl	%	Zahl	%	Zahl	%	Zahl	%
	40	41	42	43	44	45	46	47	48	49
<b>30 Dutzendteich</b>	-	-	-	-	-	-	-	-	-	-
3050 Oskar-von-Miller-Str., Beuthener Str.	-	-	-	-	-	-	-	-	-	-
<b>31 Rangierbahnhof-Siedlung</b>	-	-	-	-	-	-	1	0,1	-	-
3150 Schnorrstr., Bauernfeindstr.	-	-	-	-	-	-	-	-	-	-
3151 Sonnenstr., Planetenring	-	-	-	-	-	-	-	-	-	-
3152 Jupiterwinkel, Saturnweg	-	-	-	-	-	-	1	0,4	-	-
<b>32 Langwasser Nordwest</b>	2	0,1	-	-	-	-	4	0,3	2	0,1
3250 Neuselsbrunn	-	-	-	-	-	-	-	-	1	0,4
3251 Herzogstandstr., Hochgernstr.	1	0,5	-	-	-	-	-	-	-	-
3252 Grüntenweg, Zugspitzstr.	-	-	-	-	-	-	1	0,3	-	-
3253 Hochvogelring, Schneeferrering	1	0,3	-	-	-	-	1	0,3	-	-
3254 Brauneckweg, Scharfreiterrung	-	-	-	-	-	-	-	-	1	0,6
3255 Hochkalterstr., Untersbergstr.	-	-	-	-	-	-	2	0,9	-	-
<b>33 Langwasser Nordost</b>	-	-	-	-	4	0,3	2	0,2	1	0,1
3350 Bertolt-Brecht-Str., Kerschensteinerstr.	-	-	-	-	1	0,3	-	-	1	0,3
3351 Euckenweg, Thomas-Mann-Str.	-	-	-	-	-	-	1	0,5	-	-
3352 Erich-Kästner-Weg, Zuckmayerweg	-	-	-	-	3	1,4	1	0,5	-	-
3353 Hans-Fallada-Str., Tucholskystr.	-	-	-	-	-	-	-	-	-	-
3354 Lina-Ammon-Str., Frank-Wedekind-Str.	-	-	-	-	-	-	-	-	-	-
<b>35 Altenfurt Nord</b>	-	-	-	-	-	-	1	0,4	3	1,2
3550 Breslauer Str., Wohlfahrter Str.	-	-	-	-	-	-	1	0,4	3	1,2
<b>36 Langwasser Südost <sup>1)</sup></b>	-	-	1	0,1	-	-	2	0,1	5	0,3
3650 Gleiwitzer Str., Salzbrunner Str.	-	-	-	-	-	-	-	-	1	0,4
3651 Jauerstr., Josef-Simon-Str.	-	-	-	-	-	-	-	-	3	0,9
3652 Liegnitzer Str., Gleiwitzer Str.	-	-	-	-	-	-	-	-	-	-
3653 Warmbrunner Str., Reinerzer Str.	-	-	-	-	-	-	1	0,6	-	-
3654 Heinrich-Böll-Platz, Striegauer Str.	-	-	-	-	-	-	-	-	-	-
3655 Ratiborstr., Giesbertsstr.	-	-	-	-	-	-	-	-	1	0,5
3656 Glogauer Str., Giesbertsstr.	-	-	1	0,7	-	-	-	-	-	-
3657 Giesbertsstr., Windthorststr.	-	-	-	-	-	-	1	0,8	-	-
<b>37 Langwasser Südwest</b>	-	-	1	0,1	-	-	7	0,4	3	0,2
3750 Gensfelderweg, Neulandstr.	-	-	-	-	-	-	-	-	2	0,8
3751 Trebnitzer Str., Münsterberger Str.	-	-	-	-	-	-	1	0,4	1	0,4
3752 Namslauer Str., Strehleener Str.	-	-	1	0,4	-	-	1	0,4	-	-
3753 Dr.-Linnert-Ring, Schrammstr.	-	-	-	-	-	-	1	0,4	-	-
3754 Am Zollhaus, Bonhoefferstr.	-	-	-	-	-	-	1	0,3	-	-
3755 Görlitzer Str., Bernstädter Str.	-	-	-	-	-	-	1	0,5	-	-
3756 Ohlauer Str., Reichweinstr.	-	-	-	-	-	-	2	0,7	-	-
<b>38 Altenfurt, Moorenbrunn <sup>1)</sup></b>	1	-	-	-	-	-	10	0,5	7	0,3
3850 Habsburgerstr., Altenfurter Str.	1	0,3	-	-	-	-	2	0,5	-	-
3851 Wittelsbacherstr., Karl-Hertel-Str.	-	-	-	-	-	-	2	0,6	-	-
3852 Schreiberhauer Str., Krainer Str.	-	-	-	-	-	-	1	0,3	4	1,2
3853 Moorenbrunner Str., Am Tower	-	-	-	-	-	-	-	-	1	0,3
3854 Klagenfurter Str., Radstädter Str.	-	-	-	-	-	-	1	0,3	-	-
3855 Welfenstr., Hermann-Kolb-Str.	-	-	-	-	-	-	4	0,9	2	0,5
<b>40 Hasenbuck <sup>1)</sup></b>	1	0,2	-	-	1	0,2	2	0,4	1	0,2
4050 Gerberstr., Ingolstädter Str.	1	0,6	-	-	-	-	-	-	-	-
4051 Bozener Str., Defreggerstr.	-	-	-	-	-	-	1	0,5	-	-
4052 Gotenstr., Tiroler Str.	-	-	-	-	1	0,6	1	0,6	1	0,6
<b>43 Dianastraße <sup>1)</sup></b>	-	-	-	-	-	-	-	-	-	-
4350 Dianastr., Katzwanger Str.	-	-	-	-	-	-	-	-	-	-
<b>44 Trierer Straße</b>	-	-	-	-	-	-	5	0,3	-	-
4450 Kettelerstr., Kornburger Str.	-	-	-	-	-	-	1	0,2	-	-
4451 Herpersdorfer, Schwarzenloher Str.	-	-	-	-	-	-	-	-	-	-
4452 Losheimer Str., Deidesheimer Str.	-	-	-	-	-	-	4	1,0	-	-
4453 Hilbringer Str., Friedrichsthaler Str.	-	-	-	-	-	-	-	-	-	-
<b>45 Gartenstadt</b>	1	0,1	-	-	-	-	5	0,3	5	0,3
4550 Sebald-Heyden-Str., Paumannstr.	-	-	-	-	-	-	-	-	-	-
4551 Kindermannstr., Johann-Krieger-Str.	-	-	-	-	-	-	1	0,4	-	-
4552 Pfälzer-Wald-Str., Saarbrückener Str.	1	0,3	-	-	-	-	3	0,8	-	-
4553 Minervaplatz, Falkenhorst	-	-	-	-	-	-	-	-	1	0,3
4554 Karl-Rorich-Str., An der Schwarzlach	-	-	-	-	-	-	-	-	1	0,4
4555 Südwesttangente, Finkenbrunn	-	-	-	-	-	-	1	0,3	3	0,9
<b>46 Werderau</b>	-	-	1	0,1	-	-	3	0,4	-	-
4650 Spießstr., Endresstr.	-	-	-	-	-	-	1	0,4	-	-
4651 Pettenkofenstr., Wacholderweg	-	-	1	0,4	-	-	-	-	-	-
4652 Rüsternweg, An der Marterlach	-	-	-	-	-	-	2	0,8	-	-

# noch: Ergebnisse der Europawahl 2009 - Südöstliche und Südliche Außenstadt

Statistische Bezirke und Wahlbezirke	von den gültigen Stimmen entfielen auf ...									
	DVU		GRAUE		VIOLETTE		EDE		FBI	
	Zahl	%	Zahl	%	Zahl	%	Zahl	%	Zahl	%
	50	51	52	53	54	55	56	57	58	59
<b>30 Dutzendteich</b>	2	1,6	1	0,8	1	0,8	-	-	-	-
3050 Oskar-von-Miller-Str., Beuthener Str.	2	1,6	1	0,8	1	0,8	-	-	-	-
<b>31 Rangierbahnhof-Siedlung</b>	5	0,6	-	-	-	-	-	-	-	-
3150 Schnorrstr., Bauernfeindstr.	3	1,0	-	-	-	-	-	-	-	-
3151 Sonnenstr., Planetenring	1	0,4	-	-	-	-	-	-	-	-
3152 Jupiterwinkel, Saturnweg	1	0,4	-	-	-	-	-	-	-	-
<b>32 Langwasser Nordwest</b>	9	0,6	2	0,1	2	0,1	-	-	1	0,1
3250 Neuselsbrunn	-	-	-	-	1	0,4	-	-	-	-
3251 Herzogstandstr., Hochgernstr.	1	0,5	1	0,5	-	-	-	-	-	-
3252 Grüntenweg, Zugspitzstr.	2	0,7	-	-	-	-	-	-	1	0,3
3253 Hochvogelring, Schneefernerring	3	1,0	-	-	1	0,3	-	-	-	-
3254 Brauneckweg, Scharfreiterrng	1	0,6	1	0,6	-	-	-	-	-	-
3255 Hochkalterstr., Untersbergstr.	2	0,9	-	-	-	-	-	-	-	-
<b>33 Langwasser Nordost</b>	7	0,5	4	0,3	1	0,1	-	-	1	0,1
3350 Bertolt-Brecht-Str., Kerschensteinerstr.	1	0,3	1	0,3	-	-	-	-	-	-
3351 Euckenweg, Thomas-Mann-Str.	2	1,0	1	0,5	-	-	-	-	-	-
3352 Erich-Kästner-Weg, Zuckmayerweg	-	-	2	0,9	-	-	-	-	1	0,5
3353 Hans-Fallada-Str., Tucholskystr.	-	-	-	-	-	-	-	-	-	-
3354 Lina-Ammon-Str., Frank-Wedekind-Str.	4	1,5	-	-	1	0,4	-	-	-	-
<b>35 Altenfurt Nord</b>	2	0,8	-	-	-	-	-	-	-	-
3550 Breslauer Str., Wohlauer Str.	2	0,8	-	-	-	-	-	-	-	-
<b>36 Langwasser Südost <sup>1)</sup></b>	10	0,6	5	0,3	2	0,1	1	0,1	3	0,2
3650 Gleiwitzer Str., Salzbrunner Str.	1	0,4	-	-	-	-	-	-	-	-
3651 Jauerstr., Josef-Simon-Str.	-	-	1	0,3	-	-	-	-	-	-
3652 Liegnitzer Str., Gleiwitzer Str.	1	0,4	2	0,8	-	-	-	-	-	-
3653 Warmbrunner Str., Reinerzer Str.	3	1,8	1	0,6	-	-	-	-	-	-
3654 Heinrich-Böll-Platz, Striegauer Str.	-	-	-	-	2	1,0	-	-	1	0,5
3655 Ratiborstr., Giesbertsstr.	2	0,9	1	0,5	-	-	-	-	2	0,9
3656 Glogauer Str., Giesbertsstr.	1	0,7	-	-	-	-	1	0,7	-	-
3657 Giesbertsstr., Windthorststr.	2	1,6	-	-	-	-	-	-	-	-
<b>37 Langwasser Südwest</b>	19	1,0	3	0,2	6	0,3	-	-	1	0,1
3750 Gensfelderweg, Neulandstr.	3	1,2	1	0,4	-	-	-	-	-	-
3751 Trebnitzer Str., Münsterberger Str.	4	1,8	1	0,4	-	-	-	-	1	0,4
3752 Namslauer Str., Strehlener Str.	3	1,1	-	-	3	1,1	-	-	-	-
3753 Dr.-Linnert-Ring, Schrammstr.	3	1,1	1	0,4	-	-	-	-	-	-
3754 Am Zollhaus, Bonhoefferstr.	1	0,3	-	-	-	-	-	-	-	-
3755 Görlitzer Str., Bernstädter Str.	4	2,1	-	-	2	1,0	-	-	-	-
3756 Ohlauer Str., Reichweinstr.	1	0,3	-	-	1	0,3	-	-	-	-
<b>38 Altenfurt, Moorenbrunn <sup>1)</sup></b>	15	0,7	2	0,1	3	0,1	2	0,1	1	-
3850 Habsburgerstr., Altenfurter Str.	4	1,1	-	-	1	0,3	-	-	-	-
3851 Wittelsbacherstr., Karl-Hertel-Str.	3	0,9	-	-	-	-	2	0,6	1	0,3
3852 Schreiberhauer Str., Krainer Str.	2	0,6	1	0,3	-	-	-	-	-	-
3853 Moorenbrunner Str., Am Tower	2	0,6	-	-	-	-	-	-	-	-
3854 Klagenfurter Str., Radstädter Str.	1	0,3	-	-	1	0,3	-	-	-	-
3855 Welfenstr., Hermann-Kolb-Str.	3	0,7	1	0,2	1	0,2	-	-	-	-
<b>40 Hasenbuck <sup>1)</sup></b>	8	1,5	1	0,2	1	0,2	-	-	-	-
4050 Gerberstr., Ingolstädter Str.	4	2,3	-	-	-	-	-	-	-	-
4051 Bozener Str., Defreggerstr.	-	-	1	0,5	-	-	-	-	-	-
4052 Gotenstr., Tiroler Str.	4	2,5	-	-	1	0,6	-	-	-	-
<b>43 Dianastraße <sup>1)</sup></b>	2	1,4	-	-	1	0,7	-	-	-	-
4350 Dianastr., Katzwanger Str.	2	1,4	-	-	1	0,7	-	-	-	-
<b>44 Trierer Straße</b>	11	0,7	4	0,3	-	-	2	0,1	2	0,1
4450 Kettelerstr., Kornburger Str.	3	0,7	-	-	-	-	1	0,2	1	0,2
4451 Herpersdorfer, Schwarzenloher Str.	2	0,5	1	0,3	-	-	1	0,3	1	0,3
4452 Losheimer Str., Deidesheimer Str.	4	1,0	3	0,7	-	-	-	-	-	-
4453 Hilbringer Str., Friedrichsthaler Str.	2	0,6	-	-	-	-	-	-	-	-
<b>45 Gartenstadt</b>	14	0,7	6	0,3	3	0,2	2	0,1	1	0,1
4550 Sebald-Heyden-Str., Paumannstr.	-	-	-	-	-	-	-	-	-	-
4551 Kindermannstr., Johann-Krieger-Str.	4	1,5	-	-	-	-	-	-	-	-
4552 Pfälzer-Wald-Str., Saarbrückener Str.	2	0,5	2	0,5	-	-	2	0,5	-	-
4553 Minervaplatz, Falkenhorst	1	0,3	3	0,9	-	-	-	-	1	0,3
4554 Karl-Rorich-Str., An der Schwarzlach	4	1,6	1	0,4	1	0,4	-	-	-	-
4555 Südwesttangente, Finkenbrunn	3	0,9	-	-	2	0,6	-	-	-	-
<b>46 Werderau</b>	13	1,7	-	-	-	-	-	-	1	0,1
4650 Spießstr., Endresstr.	1	0,4	-	-	-	-	-	-	-	-
4651 Pettenkoferstr., Wacholderweg	9	3,9	-	-	-	-	-	-	-	-
4652 Rüsternweg, An der Marterlach	3	1,2	-	-	-	-	-	-	1	0,4

# noch: Ergebnisse der Europawahl 2009 - Südöstliche und Südliche Außenstadt

Statistische Bezirke und Wahlbezirke	von den gültigen Stimmen entfielen auf ...											
	Volksentscheide		FW		Newropeans		PIRATEN		RRP		RENTNER	
	Zahl	%	Zahl	%	Zahl	%	Zahl	%	Zahl	%	Zahl	%
	60	61	62	63	64	65	66	67	68	69	70	71
<b>30 Dutzendteich</b>	-	-	5	3,9	-	-	1	0,8	-	-	-	-
3050 Oskar-von-Miller-Str., Beuthener Str.	-	-	5	3,9	-	-	1	0,8	-	-	-	-
<b>31 Rangierbahnhof-Siedlung</b>	1	0,1	54	6,6	-	-	3	0,4	13	1,6	6	0,7
3150 Schnorrstr., Bauernfeindstr.	1	0,3	17	5,7	-	-	1	0,3	5	1,7	1	0,3
3151 Sonnenstr., Planetenring	-	-	20	7,4	-	-	-	-	5	1,9	5	1,9
3152 Jupiterwinkel, Saturnweg	-	-	17	6,6	-	-	2	0,8	3	1,2	-	-
<b>32 Langwasser Nordwest</b>	2	0,1	83	5,7	-	-	10	0,7	7	0,5	16	1,1
3250 Neuselsbrunn	1	0,4	30	11,9	-	-	2	0,8	1	0,4	3	1,2
3251 Herzogstandstr., Hochgernstr.	-	-	6	2,8	-	-	1	0,5	-	-	1	0,5
3252 Grüntenweg, Zugspitzstr.	-	-	24	8,2	-	-	-	-	2	0,7	2	0,7
3253 Hochvogelring, Schneefernerring	-	-	11	3,5	-	-	3	1,0	-	-	-	-
3254 Brauneckweg, Scharfreiterrng	-	-	4	2,2	-	-	-	-	1	0,6	8	4,4
3255 Hochkalterstr., Untersbergstr.	1	0,5	8	3,7	-	-	4	1,9	3	1,4	2	0,9
<b>33 Langwasser Nordost</b>	1	0,1	52	4,0	1	0,1	12	0,9	6	0,5	9	0,7
3350 Bertolt-Brecht-Str., Kerschensteinerstr.	-	-	8	2,4	1	0,3	1	0,3	2	0,6	1	0,3
3351 Euckenweg, Thomas-Mann-Str.	-	-	11	5,3	-	-	4	1,9	-	-	3	1,4
3352 Erich-Kästner-Weg, Zuckmayerweg	-	-	8	3,7	-	-	2	0,9	-	-	1	0,5
3353 Hans-Fallada-Str., Tucholskystr.	-	-	7	2,8	-	-	3	1,2	2	0,8	2	0,8
3354 Lina-Ammon-Str., Frank-Wedekind-Str.	1	0,4	18	6,6	-	-	2	0,7	2	0,7	2	0,7
<b>35 Altenfurt Nord</b>	-	-	11	4,3	-	-	2	0,8	-	-	2	0,8
3550 Breslauer Str., Wohlauser Str.	-	-	11	4,3	-	-	2	0,8	-	-	2	0,8
<b>36 Langwasser Südost <sup>1)</sup></b>	3	0,2	102	6,1	-	-	11	0,7	14	0,8	17	1,0
3650 Gleiwitzer Str., Salzbrunner Str.	1	0,4	17	6,1	-	-	5	1,8	4	1,4	2	0,7
3651 Jauerstr., Josef-Simon-Str.	-	-	26	8,2	-	-	1	0,3	1	0,3	2	0,6
3652 Liegnitzer Str., Gleiwitzer Str.	1	0,4	14	5,7	-	-	-	-	3	1,2	1	0,4
3653 Warmbrunner Str., Reinerer Str.	-	-	10	6,0	-	-	1	0,6	1	0,6	1	0,6
3654 Heinrich-Böll-Platz, Striegauer Str.	1	0,5	8	4,1	-	-	1	0,5	-	-	6	3,1
3655 Ratiborstr., Giesbertsstr.	-	-	13	6,2	-	-	3	1,4	1	0,5	4	1,9
3656 Glogauer Str., Giesbertsstr.	-	-	6	4,4	-	-	-	-	1	0,7	-	-
3657 Giesbertsstr., Windthorststr.	-	-	8	6,2	-	-	-	-	3	2,3	1	0,8
<b>37 Langwasser Südwest</b>	2	0,1	106	5,8	5	0,3	11	0,6	14	0,8	14	0,8
3750 Gensfelderweg, Neulandstr.	-	-	19	7,8	-	-	-	-	2	0,8	2	0,8
3751 Trebnitzer Str., Münsterberger Str.	-	-	11	4,8	1	0,4	2	0,9	3	1,3	2	0,9
3752 Namslauer Str., Strehleener Str.	1	0,4	22	8,4	-	-	-	-	2	0,8	4	1,5
3753 Dr.-Linnert-Ring, Schrammstr.	-	-	13	4,6	-	-	1	0,4	3	1,1	3	1,1
3754 Am Zollhaus, Bonhoefferstr.	1	0,3	14	4,3	4	1,2	-	-	-	-	2	0,6
3755 Görliitzer Str., Bernstädter Str.	-	-	11	5,6	-	-	6	3,1	2	1,0	1	0,5
3756 Ohlauer Str., Reichweinstr.	-	-	16	5,3	-	-	2	0,7	2	0,7	-	-
<b>38 Altenfurt, Moorenbrunn <sup>1)</sup></b>	4	0,2	98	4,5	2	0,1	24	1,1	17	0,8	10	0,5
3850 Habsburgerstr., Altenfurter Str.	-	-	12	3,2	-	-	4	1,1	1	0,3	1	0,3
3851 Wittelsbacherstr., Karl-Hertel-Str.	1	0,3	17	5,1	1	0,3	4	1,2	1	0,3	3	0,9
3852 Schreiberhauer Str., Krainer Str.	1	0,3	12	3,6	-	-	3	0,9	1	0,3	2	0,6
3853 Moorenbrunner Str., Am Tower	-	-	13	4,0	-	-	4	1,2	6	1,9	-	-
3854 Klagenfurter Str., Radstädter Str.	1	0,3	20	5,4	-	-	5	1,4	4	1,1	1	0,3
3855 Wolfenstr., Hermann-Kolb-Str.	1	0,2	24	5,5	1	0,2	4	0,9	4	0,9	3	0,7
<b>40 Hasenbuck <sup>1)</sup></b>	-	-	27	5,1	-	-	5	0,9	7	1,3	12	2,3
4050 Gerberstr., Ingolstädter Str.	-	-	6	3,4	-	-	-	-	2	1,1	6	3,4
4051 Bozener Str., Defreggerstr.	-	-	13	6,7	-	-	3	1,5	1	0,5	5	2,6
4052 Gotenstr., Tiroler Str.	-	-	8	5,1	-	-	2	1,3	4	2,5	1	0,6
<b>43 Dianastraße <sup>1)</sup></b>	-	-	4	2,8	-	-	2	1,4	1	0,7	2	1,4
4350 Dianastr., Katzwanger Str.	-	-	4	2,8	-	-	2	1,4	1	0,7	2	1,4
<b>44 Trierer Straße</b>	4	0,3	90	5,8	-	-	23	1,5	7	0,4	13	0,8
4450 Kettelerstr., Kornburger Str.	1	0,2	31	7,5	-	-	6	1,5	2	0,5	3	0,7
4451 Herpersdorfer, Schwarzenloher Str.	2	0,5	13	3,3	-	-	7	1,8	3	0,8	5	1,3
4452 Losheimer Str., Deidesheimer Str.	1	0,2	19	4,6	-	-	5	1,2	2	0,5	3	0,7
4453 Hilbringer Str., Friedrichsthaler Str.	-	-	27	7,8	-	-	5	1,4	-	-	2	0,6
<b>45 Gartenstadt</b>	4	0,2	128	6,8	1	0,1	10	0,5	10	0,5	7	0,4
4550 Sebald-Heyden-Str., Paumannstr.	-	-	15	4,9	1	0,3	-	-	1	0,3	1	0,3
4551 Kindermannstr., Johann-Krieger-Str.	-	-	25	9,4	-	-	2	0,8	2	0,8	-	-
4552 Pfälzer-Wald-Str., Saarbrückener Str.	-	-	32	8,0	-	-	4	1,0	2	0,5	2	0,5
4553 Minervaplatz, Falkenhorst	1	0,3	20	5,7	-	-	2	0,6	1	0,3	-	-
4554 Karl-Rorich-Str., An der Schwarzlach	1	0,4	12	4,9	-	-	1	0,4	3	1,2	3	1,2
4555 Südwesttangente, Finkenbrunn	2	0,6	24	7,5	-	-	1	0,3	1	0,3	1	0,3
<b>46 Werderau</b>	2	0,3	38	5,1	2	0,3	3	0,4	8	1,1	7	0,9
4650 Spießstr., Endresstr.	-	-	15	5,6	-	-	3	1,1	3	1,1	3	1,1
4651 Pettenkofenstr., Wacholderweg	-	-	8	3,5	1	0,4	-	-	2	0,9	2	0,9
4652 Rüsternweg, An der Marterlach	2	0,8	15	6,0	1	0,4	-	-	3	1,2	2	0,8



**Tab. 4.5: Ergebnisse der Europawahl 2009 - Südliche und Südwestliche Außenstadt**

Statistische Bezirke und Wahlbezirke	Wahlberechtigte				Wählerinnen und Wähler		Wahlbe- teiligung 2)	ungültige Stimmen	gültige Stimmen
	insge- samt	davon			insge- samt	dar. mit WS			
		ohne WS	mit WS						
	Zahl	Zahl	Zahl	%	Zahl	Zahl	%	Zahl	Zahl
1	2	3	4	5	6	7	8	9	
<b>47 Maiach</b>	868	809	59	6,8	250	-	35,1	2	248
4750 Isarstr., Hafenstr.	868	809	59	6,8	250	-	35,1	2	248
<b>48 Katzwang/Reichelsd.Ost, -Keller</b>	8 413	7 209	1 204	14,3	2 751	3	46,0	16	2 735
4850 Gredinger Str., Schalkhaußerstr.	1 024	870	154	15,0	311	1	44,3	3	308
4851 Pyrbaumer Str., Smetanastr.	1 084	920	164	15,1	332	1	44,6	3	329
4852 Leharstr., Kloster-Ebrach-Str.	1 090	888	202	18,5	391	1	53,0	3	388
4853 Albert-Schweitzer-Str., Kamenzer Str.	988	821	167	16,9	349	-	51,0	1	348
4854 Moldaustr., Am Pointgraben	1 009	866	143	14,2	363	-	49,1	1	362
4855 Memelstr., Rossinistr.	1 152	985	167	14,5	364	-	45,1	2	362
4856 Hans-Traut-Str., Verdistr.	1 032	935	97	9,4	350	-	42,7	1	349
4857 Wolkersdorfer Str., Neuseser Str.	1 034	924	110	10,6	291	-	38,0	2	289
<b>49 Kornburg, Worzeldorf</b>	10 188	8 611	1 577	15,5	3 312	8	46,8	32	3 280
4950 Marthweg, Zum Klösterle	999	826	173	17,3	343	-	50,4	3	340
4951 Am Knauersbach, Sprangerstr.	913	758	155	17,0	356	-	54,8	5	351
4952 Dompfaffweg, Nachtigallstr.	957	746	211	22,0	302	1	51,9	2	300
4953 Marpergerstr., Riemerschmidstr.	1 366	1 154	212	15,5	428	-	45,8	5	423
4954 Mindelheimer Str., Kaufbeurer Str.	834	688	146	17,5	276	4	48,9	-	276
4955 Van-Gogh-Str., Am Roten Bühl	1 038	925	113	10,9	313	-	40,3	4	309
4956 Worzeldorf	1 250	1 050	200	16,0	357	-	43,4	4	353
4957 Oberer Kirchensteig, Kellermannstr.	1 023	878	145	14,2	369	3	49,0	2	367
4958 Flockenstr., Venatoriusstr.	905	784	121	13,4	303	-	45,9	3	300
4959 Greuth, Kornburger Hauptstr.	903	802	101	11,2	265	-	39,7	4	261
<b>50 Hohe Marter</b>	4 373	4 057	316	7,2	1 028	-	30,2	6	1 022
5050 Olivenweg, Kammersteiner Str.	889	830	59	6,6	171	-	25,4	1	170
5051 Eythstr., Hohe Marter	887	848	39	4,4	155	-	21,6	4	151
5052 Kaiserslauterer Str., Reutlinger Str.	921	808	113	12,3	274	-	41,2	1	273
5053 Jaeckelstr., Daimlerstr.	745	687	58	7,8	196	-	33,5	-	196
5054 Rottweiler Str., Ambergerstr.	931	884	47	5,0	232	-	29,6	-	232
<b>51 Röthenbach West</b>	6 814	6 242	572	8,4	1 840	2	34,8	12	1 828
5150 Wörnitzstr., Wolframs-Eschenbacher Str.	954	851	103	10,8	260	-	37,3	1	259
5151 Felsenstr., Staedtlerweg	926	842	84	9,1	259	1	36,3	3	256
5152 Hesselbergring, Rangastr.	982	910	72	7,3	322	1	39,5	3	319
5153 Weiltinger Str., Herriedener Str.	1 020	944	76	7,5	293	-	35,7	3	290
5154 Ornbauer Str., Dombühler Str.	1 073	963	110	10,3	316	-	39,0	-	316
5155 Creglinger Str., Insinger Str.	982	908	74	7,5	163	-	23,6	1	162
5156 Jochsberger Str., Wiedersbacher Str.	877	824	53	6,0	227	-	31,5	1	226
<b>52 Röthenbach Ost</b>	8 331	7 447	884	10,6	2 480	5	39,6	19	2 461
5250 Heilsbronner Str., Triesdorfer Str.	831	724	107	12,9	205	-	36,6	-	205
5251 Petersauracher Str., Neuendettelsauer Str.	973	833	140	14,4	295	2	43,5	2	293
5252 Stuttgartarter Str., Albrecht-Thaer-Str.	944	808	136	14,4	300	-	45,2	-	300
5253 Gundelsheimer Str., Lehmäckerweg	890	808	82	9,2	311	-	43,5	1	310
5254 Haderastr., Von-Tresckow-Weg	1 211	1 147	64	5,3	284	-	28,4	4	280
5255 Am Röthenb. Landgraben, Pommernstr.	732	669	63	8,6	194	-	34,5	2	192
5256 Kösliner Str., Berchinger Str.	990	876	114	11,5	339	1	44,8	4	335
5257 Fürreuthweg, Schopflocher Str.	934	829	105	11,2	341	2	46,7	3	338
5258 Am Röthenb. Landgraben, Kavalastr.	826	753	73	8,8	211	-	33,8	3	208
<b>53 Eibach</b>	6 658	5 766	892	13,4	2 182	3	45,2	19	2 163
5350 Nördlinger Str., Rother Str.	963	807	156	16,2	304	1	46,5	1	303
5351 Leitenweg, Hinter den Hecken	922	814	108	11,7	291	-	42,4	3	288
5352 Wemding Str., Morgensternstr.	1 005	867	138	13,7	338	1	46,3	5	333
5353 Fritz-Weidner-Str., Südstr.	984	827	157	16,0	317	-	47,0	5	312
5354 Hopfengartenweg, Staudenweg	877	786	91	10,4	296	1	43,3	1	295
5355 Castellstr., Brandenburger Str.	995	841	154	15,5	360	-	50,6	1	359
5356 Rednitzstr., Schußleitenweg	912	824	88	9,6	276	-	39,2	3	273
<b>54 Reichelsdorf</b>	5 629	5 121	508	9,0	1 546	5	35,8	14	1 532
5450 Koppenhofer Str., Einsteinring	893	810	83	9,3	211	-	32,3	-	211
5451 Walter-Flex-Str.	1 128	1 007	121	10,7	292	1	35,8	4	288
5452 Döppelstr., Reichelsdorfer Schulgasse	950	895	55	5,8	188	1	25,1	4	184
5453 Solnhofener Str., Beilngrieser Str.	882	815	67	7,6	316	1	42,8	4	312
5454 Dollnsteiner Str., Eichstätter Platz	873	801	72	8,2	269	-	38,5	2	267
5455 Beim Wahlbaum, Schlößleinsgasse	903	793	110	12,2	270	2	41,0	-	270
<b>55 Krottenbach, Mühlhof</b>	1 822	1 557	265	14,5	601	3	46,3	3	598
5550 Holzheim, Mühlhofer Hauptstr.	857	733	124	14,5	283	-	46,5	3	280
5551 Lohhofer Str., Krottenbacher Str.	965	824	141	14,6	318	3	46,2	-	318

## noch: Ergebnisse der Europawahl 2009 - Südliche und Südwestliche Außenstadt

Statistische Bezirke und Wahlbezirke	von den gültigen Stimmen entfielen auf ...									
	CSU		SPD		GRÜNE		FDP		ödp	
	Zahl	%	Zahl	%	Zahl	%	Zahl	%	Zahl	%
	10	11	12	13	14	15	16	17	18	19
<b>47 Maiach</b>	126	50,8	45	18,1	18	7,3	21	8,5	1	0,4
4750 Isarstr., Hafenstr.	126	50,8	45	18,1	18	7,3	21	8,5	1	0,4
<b>48 Katzwang/Reichelsd.Ost, -Keller</b>	1 128	41,2	516	18,9	349	12,8	260	9,5	39	1,4
4850 Gredinger Str., Schalkhaußerstr.	123	39,9	48	15,6	33	10,7	38	12,3	2	0,6
4851 Pyrbaumer Str., Smetanastr.	134	40,7	46	14,0	60	18,2	36	10,9	4	1,2
4852 Leharstr., Kloster-Ebrach-Str.	154	39,7	79	20,4	71	18,3	30	7,7	2	0,5
4853 Albert-Schweitzer-Str., Kamenzer Str.	152	43,7	70	20,1	30	8,6	31	8,9	10	2,9
4854 Moldastr., Am Pointgraben	151	41,7	75	20,7	44	12,2	42	11,6	6	1,7
4855 Memelstr., Rossinistr.	158	43,6	59	16,3	45	12,4	37	10,2	7	1,9
4856 Hans-Traut-Str., Verdistr.	148	42,4	78	22,3	28	8,0	19	5,4	3	0,9
4857 Wolkersdorfer Str., Neuseser Str.	108	37,4	61	21,1	38	13,1	27	9,3	5	1,7
<b>49 Kornburg, Worzeldorf</b>	1 386	42,3	641	19,5	356	10,9	316	9,6	36	1,1
4950 Marthweg, Zum Klösterle	141	41,5	72	21,2	41	12,1	27	7,9	4	1,2
4951 Am Knauersbach, Sprangerstr.	157	44,7	69	19,7	37	10,5	29	8,3	1	0,3
4952 Dompfaffweg, Nachtigallstr.	142	47,3	41	13,7	21	7,0	44	14,7	5	1,7
4953 Marpergerstr., Riemerschmidstr.	176	41,6	92	21,7	58	13,7	32	7,6	2	0,5
4954 Mindelheimer Str., Kaufbeurer Str.	122	44,2	60	21,7	12	4,3	35	12,7	-	-
4955 Van-Gogh-Str., Am Roten Bühl	111	35,9	65	21,0	50	16,2	28	9,1	2	0,6
4956 Worzeldorf	154	43,6	58	16,4	34	9,6	36	10,2	9	2,5
4957 Oberer Kirchensteig, Kellermannstr.	148	40,3	74	20,2	37	10,1	48	13,1	4	1,1
4958 Flockenstr., Venatoriusstr.	112	37,3	65	21,7	36	12,0	18	6,0	4	1,3
4959 Greuth, Kornburger Hauptstr.	123	47,1	45	17,2	30	11,5	19	7,3	5	1,9
<b>50 Hohe Marter</b>	426	41,7	231	22,6	80	7,8	57	5,6	9	0,9
5050 Olivenweg, Kammersteiner Str.	69	40,6	40	23,5	14	8,2	10	5,9	4	2,4
5051 Eythstr., Hohe Marter	42	27,8	55	36,4	16	10,6	5	3,3	-	-
5052 Kaiserslauterer Str., Reutlinger Str.	144	52,7	42	15,4	20	7,3	15	5,5	-	-
5053 Jaeckelstr., Daimlerstr.	78	39,8	38	19,4	14	7,1	11	5,6	1	0,5
5054 Rottweiler Str., Ambergerstr.	93	40,1	56	24,1	16	6,9	16	6,9	4	1,7
<b>51 Röthenbach West</b>	878	48,0	355	19,4	115	6,3	110	6,0	19	1,0
5150 Wörnitzstr., Wolframs-Eschenbacher Str.	100	38,6	53	20,5	36	13,9	22	8,5	6	2,3
5151 Felsenstr., Staedtlerweg	103	40,2	62	24,2	11	4,3	17	6,6	3	1,2
5152 Hesselberggring, Rangastr.	167	52,4	60	18,8	14	4,4	14	4,4	2	0,6
5153 Weiltinger Str., Herriedener Str.	142	49,0	57	19,7	22	7,6	14	4,8	1	0,3
5154 Ornbauer Str., Dombühler Str.	160	50,6	56	17,7	17	5,4	16	5,1	4	1,3
5155 Creglinger Str., Insinger Str.	73	45,1	36	22,2	10	6,2	12	7,4	1	0,6
5156 Jochsberger Str., Wiedersbacher Str.	133	58,8	31	13,7	5	2,2	15	6,6	2	0,9
<b>52 Röthenbach Ost</b>	1 019	41,4	551	22,4	233	9,5	168	6,8	37	1,5
5250 Heilsbronner Str., Triesdorfer Str.	93	45,4	47	22,9	10	4,9	14	6,8	2	1,0
5251 Petersauracher Str., Neuendettelsauer Str.	130	44,4	66	22,5	23	7,8	23	7,8	4	1,4
5252 Stuttgarter Str., Albrecht-Thaer-Str.	110	36,7	77	25,7	32	10,7	20	6,7	-	-
5253 Gundelsheimer Str., Lehmäckerweg	133	42,9	69	22,3	27	8,7	23	7,4	5	1,6
5254 Haderastr., Von-Tresckow-Weg	115	41,1	64	22,9	24	8,6	17	6,1	5	1,8
5255 Am Röthenb. Landgraben, Pommernstr.	78	40,6	47	24,5	14	7,3	19	9,9	2	1,0
5256 Kösliner Str., Berchinger Str.	135	40,3	76	22,7	44	13,1	17	5,1	2	0,6
5257 Füreuthweg, Schopflocher Str.	155	45,9	67	19,8	41	12,1	14	4,1	9	2,7
5258 Am Röthenb. Landgraben, Kavalastr.	70	33,7	38	18,3	18	8,7	21	10,1	8	3,8
<b>53 Eibach</b>	961	44,4	384	17,8	272	12,6	208	9,6	27	1,2
5350 Nördlinger Str., Rother Str.	138	45,5	56	18,5	43	14,2	24	7,9	2	0,7
5351 Leitenweg, Hinter den Hecken	133	46,2	52	18,1	30	10,4	22	7,6	5	1,7
5352 Wemdingen Str., Morgensternstr.	143	42,9	63	18,9	42	12,6	45	13,5	2	0,6
5353 Fritz-Weidner-Str., Südstr.	134	42,9	53	17,0	36	11,5	32	10,3	7	2,2
5354 Hopfengartenweg, Staudenweg	136	46,1	46	15,6	45	15,3	21	7,1	4	1,4
5355 Castellstr., Brandenburger Str.	168	46,8	60	16,7	48	13,4	39	10,9	4	1,1
5356 Rednitzstr., Schußleitenweg	109	39,9	54	19,8	28	10,3	25	9,2	3	1,1
<b>54 Reichelsdorf</b>	637	41,6	344	22,5	148	9,7	95	6,2	21	1,4
5450 Koppenhofer Str., Einsteinring	68	32,2	53	25,1	24	11,4	15	7,1	7	3,3
5451 Walter-Flex-Str.	123	42,7	65	22,6	26	9,0	12	4,2	2	0,7
5452 Döppelstr., Reichelsdorfer Schulgasse	76	41,3	39	21,2	15	8,2	13	7,1	3	1,6
5453 Solnhofener Str., Beilngrieser Str.	138	44,2	71	22,8	27	8,7	12	3,8	4	1,3
5454 Dollnsteiner Str., Eichstätter Platz	113	42,3	56	21,0	32	12,0	16	6,0	4	1,5
5455 Beim Wahlbaum, Schößleinsgasse	119	44,1	60	22,2	24	8,9	27	10,0	1	0,4
<b>55 Krottenbach, Mühlhof</b>	234	39,1	110	18,4	76	12,7	62	10,4	13	2,2
5550 Holzheim, Mühlhofer Hauptstr.	122	43,6	45	16,1	43	15,4	21	7,5	4	1,4
5551 Lohhofer Str., Krottenbacher Str.	112	35,2	65	20,4	33	10,4	41	12,9	9	2,8

noch: Ergebnisse der Europawahl 2009 - Südliche und Südwestliche Außenstadt

Statistische Bezirke und Wahlbezirke	von den gültigen Stimmen entfielen auf ...									
	REP		BP		Tierschutz		LINKE		FAMILIE	
	Zahl	%	Zahl	%	Zahl	%	Zahl	%	Zahl	%
	20	21	22	23	24	25	26	27	28	29
<b>47 Maiach</b>	5	2,0	-	-	2	0,8	9	3,6	1	0,4
4750 Isarstr., Hafenstr.	5	2,0	-	-	2	0,8	9	3,6	1	0,4
<b>48 Katzwang/Reichelsd. Ost, -Keller</b>	55	2,0	4	0,1	22	0,8	74	2,7	9	0,3
4850 Gredinger Str., Schalkhaußerstr.	12	3,9	-	-	1	0,3	10	3,2	-	-
4851 Pyrbaumer Str., Smetanastr.	10	3,0	1	0,3	2	0,6	10	3,0	-	-
4852 Leharstr., Kloster-Ebrach-Str.	2	0,5	1	0,3	4	1,0	5	1,3	2	0,5
4853 Albert-Schweitzer-Str., Kamenzer Str.	6	1,7	-	-	3	0,9	9	2,6	-	-
4854 Moldastr., Am Pointgraben	1	0,3	-	-	-	-	6	1,7	1	0,3
4855 Memelstr., Rossinistr.	5	1,4	1	0,3	3	0,8	7	1,9	1	0,3
4856 Hans-Traut-Str., Verdistr.	14	4,0	1	0,3	5	1,4	15	4,3	2	0,6
4857 Wolkersdorfer Str., Neuseser Str.	5	1,7	-	-	4	1,4	12	4,2	3	1,0
<b>49 Kornburg, Worzeldorf</b>	40	1,2	13	0,4	22	0,7	93	2,8	11	0,3
4950 Marthweg, Zum Klösterle	2	0,6	-	-	2	0,6	9	2,6	2	0,6
4951 Am Knauersbach, Sprangerstr.	4	1,1	4	1,1	1	0,3	8	2,3	-	-
4952 Dompfaffweg, Nachtigallstr.	4	1,3	3	1,0	5	1,7	7	2,3	1	0,3
4953 Marpergerstr., Riemerschmidstr.	6	1,4	-	-	2	0,5	7	1,7	1	0,2
4954 Mindelheimer Str., Kaufbeurer Str.	2	0,7	-	-	1	0,4	13	4,7	1	0,4
4955 Van-Gogh-Str., Am Roten Bühl	4	1,3	-	-	2	0,6	10	3,2	1	0,3
4956 Worzeldorf	7	2,0	3	0,8	2	0,6	12	3,4	3	0,8
4957 Oberer Kirchensteig, Kellermannstr.	3	0,8	1	0,3	2	0,5	5	1,4	1	0,3
4958 Flockenstr., Venatoriusstr.	4	1,3	1	0,3	4	1,3	20	6,7	-	-
4959 Greuth, Kornburger Hauptstr.	4	1,5	1	0,4	1	0,4	2	0,8	1	0,4
<b>50 Hohe Marter</b>	33	3,2	2	0,2	16	1,6	46	4,5	3	0,3
5050 Olivenweg, Kammersteiner Str.	6	3,5	1	0,6	-	-	6	3,5	1	0,6
5051 Eythstr., Hohe Marter	7	4,6	-	-	2	1,3	13	8,6	-	-
5052 Kaiserslauterer Str., Reutlinger Str.	5	1,8	-	-	8	2,9	6	2,2	1	0,4
5053 Jaeckelstr., Daimlerstr.	11	5,6	-	-	5	2,6	4	2,0	1	0,5
5054 Rottweiler Str., Ambergerstr.	4	1,7	1	0,4	1	0,4	17	7,3	-	-
<b>51 Röthenbach West</b>	26	1,4	8	0,4	13	0,7	74	4,0	11	0,6
5150 Wörnitzstr., Wolframs-Eschenbacher Str.	1	0,4	-	-	-	-	11	4,2	1	0,4
5151 Felsenstr., Staedtlerweg	3	1,2	1	0,4	4	1,6	6	2,3	3	1,2
5152 Hesselbergring, Rangastr.	4	1,3	3	0,9	2	0,6	13	4,1	-	-
5153 Weiltinger Str., Herriedener Str.	7	2,4	1	0,3	1	0,3	14	4,8	-	-
5154 Ornbauer Str., Dombühler Str.	3	0,9	2	0,6	1	0,3	11	3,5	2	0,6
5155 Creglinger Str., Insinger Str.	2	1,2	1	0,6	4	2,5	6	3,7	2	1,2
5156 Jochsberger Str., Wiedersbacher Str.	6	2,7	-	-	1	0,4	13	5,8	3	1,3
<b>52 Röthenbach Ost</b>	45	1,8	13	0,5	12	0,5	85	3,5	12	0,5
5250 Heilsbronner Str., Triesdorfer Str.	7	3,4	1	0,5	-	-	6	2,9	2	1,0
5251 Petersauracher Str., Neuendettelsauer Str.	6	2,0	2	0,7	1	0,3	7	2,4	2	0,7
5252 Stuttgarter Str., Albrecht-Thaer-Str.	4	1,3	1	0,3	1	0,3	8	2,7	-	-
5253 Gundelsheimer Str., Lehmäckerweg	1	0,3	5	1,6	2	0,6	16	5,2	2	0,6
5254 Haderastr., Von-Tresckow-Weg	6	2,1	1	0,4	2	0,7	16	5,7	1	0,4
5255 Am Röthenb. Landgraben, Pommernstr.	3	1,6	1	0,5	1	0,5	3	1,6	2	1,0
5256 Kösliner Str., Berchinger Str.	6	1,8	2	0,6	1	0,3	7	2,1	2	0,6
5257 Füreuthweg, Schopflocher Str.	6	1,8	-	-	3	0,9	10	3,0	-	-
5258 Am Röthenb. Landgraben, Kavalastr.	6	2,9	-	-	1	0,5	12	5,8	1	0,5
<b>53 Eibach</b>	19	0,9	8	0,4	22	1,0	66	3,1	8	0,4
5350 Nördlinger Str., Rother Str.	3	1,0	2	0,7	2	0,7	10	3,3	1	0,3
5351 Leitenweg, Hinter den Hecken	1	0,3	1	0,3	6	2,1	10	3,5	-	-
5352 Wemdingen Str., Morgensternstr.	2	0,6	1	0,3	3	0,9	9	2,7	-	-
5353 Fritz-Weidner-Str., Südstr.	4	1,3	1	0,3	5	1,6	10	3,2	-	-
5354 Hopfengartenweg, Staudenweg	4	1,4	1	0,3	2	0,7	5	1,7	2	0,7
5355 Castellstr., Brandenburger Str.	1	0,3	1	0,3	3	0,8	7	1,9	5	1,4
5356 Rednitzstr., Schubleitenweg	4	1,5	1	0,4	1	0,4	15	5,5	-	-
<b>54 Reichelsdorf</b>	33	2,2	7	0,5	6	0,4	60	3,9	7	0,5
5450 Koppenhofer Str., Einsteinring	5	2,4	3	1,4	1	0,5	9	4,3	1	0,5
5451 Walter-Flex-Str.	7	2,4	1	0,3	1	0,3	15	5,2	2	0,7
5452 Döppelstr., Reichelsdorfer Schulgasse	4	2,2	1	0,5	1	0,5	6	3,3	-	-
5453 Solnhofener Str., Beilngrieser Str.	9	2,9	-	-	1	0,3	14	4,5	2	0,6
5454 Dollnsteiner Str., Eichstätter Platz	5	1,9	-	-	2	0,7	7	2,6	1	0,4
5455 Beim Wahlbaum, Schloßleinsgasse	3	1,1	2	0,7	-	-	9	3,3	1	0,4
<b>55 Krottenbach, Mühlhof</b>	5	0,8	4	0,7	8	1,3	11	1,8	2	0,3
5550 Holzheim, Mühlhofer Hauptstr.	3	1,1	1	0,4	5	1,8	7	2,5	1	0,4
5551 Lohhofer Str., Krottenbacher Str.	2	0,6	3	0,9	3	0,9	4	1,3	1	0,3

# noch: Ergebnisse der Europawahl 2009 - Südliche und Südwestliche Außenstadt

Statistische Bezirke und Wahlbezirke	von den gültigen Stimmen entfielen auf ...									
	Volksabstimmung		FRAUEN		PBC		CM		AUFBRUCH	
	Zahl	%	Zahl	%	Zahl	%	Zahl	%	Zahl	%
	30	31	32	33	34	35	36	37	38	39
<b>47 Maiach</b>	1	0,4	-	-	-	-	-	-	-	-
4750 Isarstr., Hafenstr.	1	0,4	-	-	-	-	-	-	-	-
<b>48 Katzwang/Reichelsd.Ost, -Keller</b>	3	0,1	7	0,3	6	0,2	3	0,1	-	-
4850 Gredinger Str., Schalkhaußerstr.	-	-	2	0,6	1	0,3	-	-	-	-
4851 Pyrbaumer Str., Smetanastr.	-	-	1	0,3	-	-	-	-	-	-
4852 Leharstr., Kloster-Ebrach-Str.	-	-	-	-	1	0,3	1	0,3	-	-
4853 Albert-Schweitzer-Str., Kamenzer Str.	-	-	1	0,3	-	-	1	0,3	-	-
4854 Moldastr., Am Pointgraben	-	-	-	-	1	0,3	-	-	-	-
4855 Memelstr., Rossinistr.	1	0,3	-	-	2	0,6	-	-	-	-
4856 Hans-Traut-Str., Verdistr.	1	0,3	2	0,6	-	-	1	0,3	-	-
4857 Wolkersdorfer Str., Neuseser Str.	1	0,3	1	0,3	1	0,3	-	-	-	-
<b>49 Kornburg, Worzeldorf</b>	4	0,1	7	0,2	5	0,2	2	0,1	3	0,1
4950 Marthweg, Zum Klösterle	-	-	1	0,3	-	-	-	-	1	0,3
4951 Am Knauersbach, Sprangerstr.	1	0,3	1	0,3	2	0,6	1	0,3	-	-
4952 Dompfaffweg, Nachtigallstr.	-	-	-	-	1	0,3	-	-	1	0,3
4953 Marpergerstr., Riemerschmidstr.	1	0,2	1	0,2	-	-	-	-	-	-
4954 Mindelheimer Str., Kaufbeurer Str.	1	0,4	-	-	-	-	1	0,4	1	0,4
4955 Van-Gogh-Str., Am Roten Bühl	-	-	-	-	-	-	-	-	-	-
4956 Worzeldorf	-	-	2	0,6	-	-	-	-	-	-
4957 Oberer Kirchensteig, Kellermannstr.	1	0,3	1	0,3	1	0,3	-	-	-	-
4958 Flockenstr., Venatoriusstr.	-	-	1	0,3	-	-	-	-	-	-
4959 Greuth, Kornburger Hauptstr.	-	-	-	-	1	0,4	-	-	-	-
<b>50 Hohe Marter</b>	3	0,3	1	0,1	5	0,5	-	-	-	-
5050 Olivenweg, Kammersteiner Str.	-	-	1	0,6	1	0,6	-	-	-	-
5051 Eythstr., Hohe Marter	1	0,7	-	-	-	-	-	-	-	-
5052 Kaiserslauterer Str., Reutlinger Str.	-	-	-	-	1	0,4	-	-	-	-
5053 Jaeckelstr., Daimlerstr.	1	0,5	-	-	3	1,5	-	-	-	-
5054 Rottweiler Str., Ambergerstr.	1	0,4	-	-	-	-	-	-	-	-
<b>51 Röthenbach West</b>	2	0,1	3	0,2	5	0,3	3	0,2	1	0,1
5150 Wörnitzstr., Wolframs-Eschenbacher Str.	-	-	-	-	2	0,8	1	0,4	-	-
5151 Felsenstr., Staedtlerweg	-	-	1	0,4	1	0,4	-	-	-	-
5152 Hesselbergring, Rangastr.	1	0,3	-	-	-	-	1	0,3	-	-
5153 Weiltinger Str., Herriedener Str.	-	-	-	-	-	-	1	0,3	-	-
5154 Ornbauer Str., Dombühler Str.	1	0,3	2	0,6	1	0,3	-	-	1	0,3
5155 Creglinger Str., Insinger Str.	-	-	-	-	1	0,6	-	-	-	-
5156 Jochsberger Str., Wiedersbacher Str.	-	-	-	-	-	-	-	-	-	-
<b>52 Röthenbach Ost</b>	3	0,1	6	0,2	6	0,2	7	0,3	2	0,1
5250 Heilsbronner Str., Triesdorfer Str.	-	-	1	0,5	-	-	3	1,5	-	-
5251 Petersauracher Str., Neuendettelsauer Str.	-	-	1	0,3	1	0,3	1	0,3	1	0,3
5252 Stuttgarter Str., Albrecht-Thaer-Str.	1	0,3	-	-	-	-	-	-	-	-
5253 Gundelsheimer Str., Lehmäckerweg	-	-	1	0,3	1	0,3	1	0,3	-	-
5254 Haderastr., Von-Tresckow-Weg	-	-	-	-	-	-	1	0,4	-	-
5255 Am Röthenb. Landgraben, Pommernstr.	-	-	-	-	1	0,5	1	0,5	1	0,5
5256 Kösliner Str., Berchinger Str.	1	0,3	-	-	-	-	-	-	-	-
5257 Füreuthweg, Schopflocher Str.	1	0,3	-	-	2	0,6	-	-	-	-
5258 Am Röthenb. Landgraben, Kavalastr.	-	-	3	1,4	1	0,5	-	-	-	-
<b>53 Eibach</b>	8	0,4	4	0,2	5	0,2	1	-	1	-
5350 Nördlinger Str., Rother Str.	3	1,0	-	-	-	-	-	-	1	0,3
5351 Leitenweg, Hinter den Hecken	-	-	-	-	-	-	-	-	-	-
5352 Wemdingen Str., Morgensternstr.	-	-	2	0,6	-	-	-	-	-	-
5353 Fritz-Weidner-Str., Südstr.	-	-	-	-	1	0,3	1	0,3	-	-
5354 Hopfengartenweg, Staudenweg	-	-	-	-	2	0,7	-	-	-	-
5355 Castellstr., Brandenburger Str.	3	0,8	-	-	1	0,3	-	-	-	-
5356 Rednitzstr., Schußleitenweg	2	0,7	2	0,7	1	0,4	-	-	-	-
<b>54 Reichelsdorf</b>	3	0,2	4	0,3	6	0,4	1	0,1	1	0,1
5450 Koppenhofer Str., Einsteinring	-	-	-	-	1	0,5	-	-	-	-
5451 Walter-Flex-Str.	-	-	2	0,7	1	0,3	-	-	-	-
5452 Döppelstr., Reichelsdorfer Schulgasse	-	-	1	0,5	1	0,5	1	0,5	-	-
5453 Solnhofener Str., Beilngrieser Str.	1	0,3	1	0,3	2	0,6	-	-	-	-
5454 Dollnsteiner Str., Eichstätter Platz	2	0,7	-	-	-	-	-	-	1	0,4
5455 Beim Wahlbaum, Schlößleinsgasse	-	-	-	-	1	0,4	-	-	-	-
<b>55 Krottenbach, Mühlhof</b>	2	0,3	-	-	4	0,7	-	-	2	0,3
5550 Holzheim, Mühlhofer Hauptstr.	-	-	-	-	2	0,7	-	-	1	0,4
5551 Lohhofer Str., Krottenbacher Str.	2	0,6	-	-	2	0,6	-	-	1	0,3

## noch: Ergebnisse der Europawahl 2009 - Südliche und Südwestliche Außenstadt

Statistische Bezirke und Wahlbezirke	von den gültigen Stimmen entfielen auf ...									
	DKP		BÜSO		PSG		50PLUS		AUF	
	Zahl	%	Zahl	%	Zahl	%	Zahl	%	Zahl	%
	40	41	42	43	44	45	46	47	48	49
<b>47 Maiach</b>	-	-	-	-	-	-	2	0,8	-	-
4750 Isarstr., Hafenstr.	-	-	-	-	-	-	2	0,8	-	-
<b>48 Katzwang/Reichelsd. Ost, -Keller</b>	-	-	-	-	-	-	5	0,2	2	0,1
4850 Gredinger Str., Schalkhaußerstr.	-	-	-	-	-	-	2	0,6	-	-
4851 Pyrbaumer Str., Smetanastr.	-	-	-	-	-	-	-	-	-	-
4852 Leharstr., Kloster-Ebrach-Str.	-	-	-	-	-	-	-	-	-	-
4853 Albert-Schweitzer-Str., Kamenzer Str.	-	-	-	-	-	-	1	0,3	-	-
4854 Moldaustr., Am Pointgraben	-	-	-	-	-	-	-	-	-	-
4855 Memelstr., Rossinistr.	-	-	-	-	-	-	-	-	2	0,6
4856 Hans-Traut-Str., Verdistr.	-	-	-	-	-	-	-	-	-	-
4857 Wolkersdorfer Str., Neuseser Str.	-	-	-	-	-	-	2	0,7	-	-
<b>49 Kornburg, Worzeldorf</b>	-	-	1	-	-	-	4	0,1	8	0,2
4950 Marthweg, Zum Klosterle	-	-	1	0,3	-	-	-	-	2	0,6
4951 Am Knauersbach, Sprangerstr.	-	-	-	-	-	-	-	-	-	-
4952 Dompfaffweg, Nachtigallstr.	-	-	-	-	-	-	-	-	-	-
4953 Marpergerstr., Riemerschmidstr.	-	-	-	-	-	-	-	-	1	0,2
4954 Mindelheimer Str., Kaufbeurer Str.	-	-	-	-	-	-	3	1,1	-	-
4955 Van-Gogh-Str., Am Roten Bühl	-	-	-	-	-	-	1	0,3	-	-
4956 Worzeldorf	-	-	-	-	-	-	-	-	-	-
4957 Oberer Kirchensteig, Kellermannstr.	-	-	-	-	-	-	-	-	5	1,4
4958 Flockenstr., Venatoriusstr.	-	-	-	-	-	-	-	-	-	-
4959 Greuth, Kornburger Hauptstr.	-	-	-	-	-	-	-	-	-	-
<b>50 Hohe Marter</b>	2	0,2	-	-	-	-	4	0,4	1	0,1
5050 Olivenweg, Kammersteiner Str.	1	0,6	-	-	-	-	3	1,8	-	-
5051 Eythstr., Hohe Marter	-	-	-	-	-	-	-	-	-	-
5052 Kaiserslauterer Str., Reutlinger Str.	-	-	-	-	-	-	1	0,4	1	0,4
5053 Jaeckelstr., Daimlerstr.	-	-	-	-	-	-	-	-	-	-
5054 Rottweiler Str., Ambergerstr.	1	0,4	-	-	-	-	-	-	-	-
<b>51 Röthenbach West</b>	1	0,1	-	-	-	-	9	0,5	3	0,2
5150 Wörnitzstr., Wolframs-Eschenbacher Str.	-	-	-	-	-	-	-	-	-	-
5151 Felsenstr., Staedtlerweg	-	-	-	-	-	-	3	1,2	2	0,8
5152 Hesselbergring, Rangaustr.	1	0,3	-	-	-	-	1	0,3	-	-
5153 Weiltinger Str., Herriedener Str.	-	-	-	-	-	-	1	0,3	1	0,3
5154 Ornbauer Str., Dombühler Str.	-	-	-	-	-	-	2	0,6	-	-
5155 Creglinger Str., Insinger Str.	-	-	-	-	-	-	1	0,6	-	-
5156 Jochsberger Str., Wiedersbacher Str.	-	-	-	-	-	-	1	0,4	-	-
<b>52 Röthenbach Ost</b>	-	-	1	-	-	-	4	0,2	7	0,3
5250 Heilsbronner Str., Triesdorfer Str.	-	-	-	-	-	-	-	-	-	-
5251 Petersauracher Str., Neuendettelsauer Str.	-	-	-	-	-	-	2	0,7	-	-
5252 Stuttgarter Str., Albrecht-Thaer-Str.	-	-	-	-	-	-	-	-	-	-
5253 Gundelsheimer Str., Lehmäckerweg	-	-	-	-	-	-	-	-	1	0,3
5254 Haderastr., Von-Tresckow-Weg	-	-	-	-	-	-	-	-	-	-
5255 Am Röthenb. Landgraben, Pommernstr.	-	-	-	-	-	-	-	-	2	1,0
5256 Kösliner Str., Berchinger Str.	-	-	1	0,3	-	-	1	0,3	3	0,9
5257 Fürreuthweg, Schopflocher Str.	-	-	-	-	-	-	1	0,3	1	0,3
5258 Am Röthenb. Landgraben, Kavalastr.	-	-	-	-	-	-	-	-	-	-
<b>53 Eibach</b>	-	-	-	-	-	-	4	0,2	4	0,2
5350 Nördlinger Str., Rother Str.	-	-	-	-	-	-	-	-	1	0,3
5351 Leitenweg, Hinter den Hecken	-	-	-	-	-	-	1	0,3	1	0,3
5352 Wemdingen Str., Morgensternstr.	-	-	-	-	-	-	1	0,3	1	0,3
5353 Fritz-Weidner-Str., Südstr.	-	-	-	-	-	-	1	0,3	-	-
5354 Hopfengartenweg, Staudenweg	-	-	-	-	-	-	1	0,3	1	0,3
5355 Castellstr., Brandenburger Str.	-	-	-	-	-	-	-	-	-	-
5356 Rednitzstr., Schubleitenweg	-	-	-	-	-	-	-	-	-	-
<b>54 Reichelsdorf</b>	1	0,1	-	-	-	-	4	0,3	1	0,1
5450 Koppenhofer Str., Einsteinring	-	-	-	-	-	-	1	0,5	-	-
5451 Walter-Flex-Str.	-	-	-	-	-	-	2	0,7	-	-
5452 Döppelstr., Reichelsdorfer Schulgasse	-	-	-	-	-	-	-	-	-	-
5453 Solnhofener Str., Beilngrieser Str.	-	-	-	-	-	-	-	-	-	-
5454 Dollnsteiner Str., Eichstätter Platz	-	-	-	-	-	-	1	0,4	-	-
5455 Beim Wahlbaum, Schloßleinsgasse	1	0,4	-	-	-	-	-	-	1	0,4
<b>55 Krottenbach, Mühlhof</b>	1	0,2	-	-	-	-	2	0,3	3	0,5
5550 Holzheim, Mühlhofer Hauptstr.	-	-	-	-	-	-	1	0,4	1	0,4
5551 Lohhofer Str., Krottenbacher Str.	1	0,3	-	-	-	-	1	0,3	2	0,6

# noch: Ergebnisse der Europawahl 2009 - Südliche und Südwestliche Außenstadt

Statistische Bezirke und Wahlbezirke	von den gültigen Stimmen entfielen auf ...									
	DVU		GRAUE		VIOLETTE		EDE		FBI	
	Zahl	%	Zahl	%	Zahl	%	Zahl	%	Zahl	%
	50	51	52	53	54	55	56	57	58	59
<b>47 Maiach</b>	-	-	-	-	-	-	-	-	-	-
4750 Isarstr., Hafenstr.	-	-	-	-	-	-	-	-	-	-
<b>48 Katzwang/Reichelsd.Ost, -Keller</b>	9	0,3	1	-	7	0,3	-	-	3	0,1
4850 Gredinger Str., Schalkhaußerstr.	3	1,0	-	-	-	-	-	-	-	-
4851 Pyrbaumer Str., Smetanastr.	2	0,6	-	-	2	0,6	-	-	1	0,3
4852 Leharstr., Kloster-Ebrach-Str.	2	0,5	-	-	-	-	-	-	-	-
4853 Albert-Schweitzer-Str., Kamenzer Str.	-	-	-	-	2	0,6	-	-	-	-
4854 Moldastr., Am Pointgraben	1	0,3	1	0,3	1	0,3	-	-	1	0,3
4855 Memelstr., Rossinistr.	-	-	-	-	-	-	-	-	-	-
4856 Hans-Traut-Str., Verdistr.	-	-	-	-	2	0,6	-	-	1	0,3
4857 Wolkersdorfer Str., Neuseser Str.	1	0,3	-	-	-	-	-	-	-	-
<b>49 Kornburg, Worzeldorf</b>	18	0,5	7	0,2	1	-	1	-	4	0,1
4950 Marthweg, Zum Klösterle	1	0,3	-	-	-	-	-	-	-	-
4951 Am Knauersbach, Sprangerstr.	2	0,6	1	0,3	-	-	-	-	-	-
4952 Dompfaffweg, Nachtigallstr.	2	0,7	-	-	-	-	-	-	1	0,3
4953 Marpergerstr., Riemerschmidstr.	2	0,5	1	0,2	-	-	1	0,2	-	-
4954 Mindelheimer Str., Kaufbeurer Str.	1	0,4	1	0,4	-	-	-	-	-	-
4955 Van-Gogh-Str., Am Roten Bühl	3	1,0	1	0,3	-	-	-	-	-	-
4956 Worzeldorf	2	0,6	1	0,3	-	-	-	-	1	0,3
4957 Oberer Kirchensteig, Kellermannstr.	2	0,5	2	0,5	1	0,3	-	-	-	-
4958 Flockenstr., Venatoriusstr.	-	-	-	-	-	-	-	-	-	-
4959 Greuth, Kornburger Hauptstr.	3	1,1	-	-	-	-	-	-	2	0,8
<b>50 Hohe Marter</b>	11	1,1	2	0,2	2	0,2	1	0,1	-	-
5050 Olivenweg, Kammersteiner Str.	2	1,2	-	-	-	-	-	-	-	-
5051 Eythstr., Hohe Marter	-	-	1	0,7	2	1,3	-	-	-	-
5052 Kaiserslauterer Str., Reutlinger Str.	1	0,4	-	-	-	-	-	-	-	-
5053 Jaeckelstr., Daimlerstr.	2	1,0	-	-	-	-	-	-	-	-
5054 Rottweiler Str., Ambergerstr.	6	2,6	1	0,4	-	-	1	0,4	-	-
<b>51 Röthenbach West</b>	15	0,8	1	0,1	2	0,1	1	0,1	3	0,2
5150 Wörnitzstr., Wolframs-Eschenbacher Str.	2	0,8	1	0,4	-	-	1	0,4	1	0,4
5151 Felsenstr., Staedtlerweg	2	0,8	-	-	1	0,4	-	-	-	-
5152 Hesselbergring, Rangastr.	3	0,9	-	-	-	-	-	-	-	-
5153 Weiltinger Str., Herriedener Str.	4	1,4	-	-	1	0,3	-	-	-	-
5154 Ornbauer Str., Dombühler Str.	1	0,3	-	-	-	-	-	-	-	-
5155 Creglinger Str., Insinger Str.	1	0,6	-	-	-	-	-	-	1	0,6
5156 Jochsberger Str., Wiedersbacher Str.	2	0,9	-	-	-	-	-	-	1	0,4
<b>52 Röthenbach Ost</b>	19	0,8	2	0,1	3	0,1	-	-	3	0,1
5250 Heilsbronner Str., Triesdorfer Str.	3	1,5	-	-	-	-	-	-	1	0,5
5251 Petersauracher Str., Neuendettelsauer Str.	1	0,3	-	-	-	-	-	-	-	-
5252 Stuttgarter Str., Albrecht-Thaer-Str.	2	0,7	1	0,3	-	-	-	-	-	-
5253 Gundelsheimer Str., Lehmäckerweg	1	0,3	-	-	1	0,3	-	-	-	-
5254 Haderastr., Von-Tresckow-Weg	2	0,7	-	-	-	-	-	-	-	-
5255 Am Röthenb. Landgraben, Pommernstr.	1	0,5	-	-	-	-	-	-	1	0,5
5256 Kösliner Str., Berchinger Str.	7	2,1	1	0,3	-	-	-	-	-	-
5257 Füreuthweg, Schopflocher Str.	-	-	-	-	1	0,3	-	-	1	0,3
5258 Am Röthenb. Landgraben, Kavalastr.	2	1,0	-	-	1	0,5	-	-	-	-
<b>53 Eibach</b>	21	1,0	3	0,1	2	0,1	-	-	1	-
5350 Nördlinger Str., Rother Str.	-	-	1	0,3	-	-	-	-	-	-
5351 Leitenweg, Hinter den Hecken	1	0,3	-	-	-	-	-	-	1	0,3
5352 Wemdinger Str., Morgensternstr.	3	0,9	-	-	-	-	-	-	-	-
5353 Fritz-Weidner-Str., Südstr.	5	1,6	2	0,6	-	-	-	-	-	-
5354 Hopfengartenweg, Staudenweg	4	1,4	-	-	2	0,7	-	-	-	-
5355 Castellstr., Brandenburger Str.	3	0,8	-	-	-	-	-	-	-	-
5356 Rednitzstr., Schußleitenweg	5	1,8	-	-	-	-	-	-	-	-
<b>54 Reichelsdorf</b>	14	0,9	1	0,1	4	0,3	1	0,1	-	-
5450 Koppenhofer Str., Einsteinring	3	1,4	-	-	-	-	-	-	-	-
5451 Walter-Flex-Str.	7	2,4	-	-	1	0,3	-	-	-	-
5452 Döppelstr., Reichelsdorfer Schulgasse	-	-	-	-	2	1,1	1	0,5	-	-
5453 Solnhofener Str., Beilngrieser Str.	1	0,3	-	-	-	-	-	-	-	-
5454 Dollnsteiner Str., Eichstätter Platz	2	0,7	1	0,4	-	-	-	-	-	-
5455 Beim Wahlbaum, Schloßleinsgasse	1	0,4	-	-	1	0,4	-	-	-	-
<b>55 Krottenbach, Mühlhof</b>	4	0,7	-	-	3	0,5	-	-	-	-
5550 Holzheim, Mühlhofer Hauptstr.	2	0,7	-	-	-	-	-	-	-	-
5551 Lohhofer Str., Krottenbacher Str.	2	0,6	-	-	3	0,9	-	-	-	-

# noch: Ergebnisse der Europawahl 2009 - Südliche und Südwestliche Außenstadt

Statistische Bezirke und Wahlbezirke	von den gültigen Stimmen entfielen auf ...											
	Volksentscheide		FW		Newropeans		PIRATEN		RRP		RENTNER	
	Zahl	%	Zahl	%	Zahl	%	Zahl	%	Zahl	%	Zahl	%
	60	61	62	63	64	65	66	67	68	69	70	71
<b>47 Maiach</b>	-	-	15	6,0	1	0,4	-	-	1	0,4	-	-
4750 Isarstr., Hafenstr.	-	-	15	6,0	1	0,4	-	-	1	0,4	-	-
<b>48 Katzwang/Reichelsd.Ost, -Keller</b>	2	0,1	176	6,4	2	0,1	16	0,6	20	0,7	17	0,6
4850 Gredinger Str., Schalkhaußerstr.	-	-	23	7,5	-	-	7	2,3	2	0,6	1	0,3
4851 Pyrbaumer Str., Smetanastr.	-	-	14	4,3	1	0,3	3	0,9	-	-	2	0,6
4852 Leharstr., Kloster-Ebrach-Str.	-	-	29	7,5	-	-	1	0,3	2	0,5	2	0,5
4853 Albert-Schweitzer-Str., Kamenzer Str.	-	-	18	5,2	1	0,3	1	0,3	8	2,3	4	1,1
4854 Moldaustr., Am Pointgraben	1	0,3	23	6,4	-	-	1	0,3	1	0,3	5	1,4
4855 Memelstr., Rossinistr.	-	-	30	8,3	-	-	1	0,3	2	0,6	1	0,3
4856 Hans-Traut-Str., Verdistr.	1	0,3	22	6,3	-	-	1	0,3	4	1,1	1	0,3
4857 Wolkersdorfer Str., Neuseser Str.	-	-	17	5,9	-	-	1	0,3	1	0,3	1	0,3
<b>49 Kornburg, Worzeldorf</b>	3	0,1	247	7,5	1	-	20	0,6	15	0,5	15	0,5
4950 Marthweg, Zum Klösterle	-	-	24	7,1	-	-	3	0,9	5	1,5	2	0,6
4951 Am Knauersbach, Sprangerstr.	1	0,3	28	8,0	-	-	1	0,3	2	0,6	1	0,3
4952 Dompfaffweg, Nachtigallstr.	-	-	20	6,7	-	-	1	0,3	-	-	1	0,3
4953 Marpergerstr., Riemerschmidstr.	-	-	36	8,5	-	-	2	0,5	-	-	2	0,5
4954 Mindelheimer Str., Kaufbeurer Str.	-	-	21	7,6	-	-	1	0,4	-	-	-	-
4955 Van-Gogh-Str., Am Roten Bühl	-	-	28	9,1	-	-	1	0,3	-	-	2	0,6
4956 Worzeldorf	1	0,3	20	5,7	-	-	4	1,1	2	0,6	2	0,6
4957 Oberer Kirchensteig, Kellermannstr.	1	0,3	23	6,3	1	0,3	4	1,1	2	0,5	-	-
4958 Flockenstr., Venatoriusstr.	-	-	25	8,3	-	-	3	1,0	4	1,3	3	1,0
4959 Greuth, Kornburger Hauptstr.	-	-	22	8,4	-	-	-	-	-	-	2	0,8
<b>50 Hohe Marter</b>	2	0,2	58	5,7	-	-	7	0,7	11	1,1	9	0,9
5050 Olivenweg, Kammersteiner Str.	1	0,6	8	4,7	-	-	1	0,6	-	-	1	0,6
5051 Eythstr., Hohe Marter	-	-	4	2,6	-	-	1	0,7	1	0,7	1	0,7
5052 Kaiserslauterer Str., Reutlinger Str.	-	-	22	8,1	-	-	1	0,4	1	0,4	4	1,5
5053 Jaeckelstr., Daimlerstr.	1	0,5	17	8,7	-	-	1	0,5	7	3,6	1	0,5
5054 Rottweiler Str., Ambergerstr.	-	-	7	3,0	-	-	3	1,3	2	0,9	2	0,9
<b>51 Röthenbach West</b>	5	0,3	129	7,1	-	-	12	0,7	13	0,7	11	0,6
5150 Wörnitzstr., Wolframs-Eschenbacher Str.	-	-	13	5,0	-	-	3	1,2	3	1,2	2	0,8
5151 Felsenstr., Staedtlerweg	2	0,8	25	9,8	-	-	5	2,0	1	0,4	-	-
5152 Hesselbergring, Rangaust.	1	0,3	24	7,5	-	-	2	0,6	4	1,3	2	0,6
5153 Weiltinger Str., Herriedener Str.	-	-	19	6,6	-	-	2	0,7	1	0,3	1	0,3
5154 Ornbauer Str., Dombühler Str.	1	0,3	27	8,5	-	-	-	-	3	0,9	5	1,6
5155 Creglinger Str., Insinger Str.	1	0,6	8	4,9	-	-	-	-	1	0,6	1	0,6
5156 Jochsberger Str., Wiedersbacher Str.	-	-	13	5,8	-	-	-	-	-	-	-	-
<b>52 Röthenbach Ost</b>	3	0,1	155	6,3	1	-	29	1,2	21	0,9	14	0,6
5250 Heilsbronner Str., Triesdorfer Str.	-	-	10	4,9	-	-	1	0,5	1	0,5	3	1,5
5251 Petersauracher Str., Neuendettelsauer Str.	-	-	19	6,5	-	-	1	0,3	2	0,7	-	-
5252 Stuttgarter Str., Albrecht-Thaer-Str.	-	-	33	11,0	-	-	2	0,7	4	1,3	4	1,3
5253 Gundelsheimer Str., Lehmäckerweg	-	-	12	3,9	-	-	2	0,6	7	2,3	-	-
5254 Haderastr., Von-Tresckow-Weg	-	-	21	7,5	-	-	3	1,1	1	0,4	1	0,4
5255 Am Röthenb. Landgraben, Pommernstr.	-	-	12	6,3	-	-	3	1,6	-	-	-	-
5256 Kösliner Str., Berchinger Str.	2	0,6	19	5,7	-	-	4	1,2	1	0,3	3	0,9
5257 Füreuthweg, Schopflocher Str.	1	0,3	16	4,7	-	-	4	1,2	3	0,9	2	0,6
5258 Am Röthenb. Landgraben, Kavalastr.	-	-	13	6,3	1	0,5	9	4,3	2	1,0	1	0,5
<b>53 Eibach</b>	-	-	103	4,8	1	-	6	0,3	14	0,6	10	0,5
5350 Nördlinger Str., Rother Str.	-	-	14	4,6	-	-	-	-	2	0,7	-	-
5351 Leitenweg, Hinter den Hecken	-	-	20	6,9	-	-	1	0,3	1	0,3	2	0,7
5352 Wemdingen Str., Morgensternstr.	-	-	14	4,2	1	0,3	1	0,3	-	-	-	-
5353 Fritz-Weidner-Str., Südstr.	-	-	12	3,8	-	-	2	0,6	3	1,0	3	1,0
5354 Hopfengartenweg, Staudenweg	-	-	12	4,1	-	-	1	0,3	5	1,7	1	0,3
5355 Castellstr., Brandenburger Str.	-	-	13	3,6	-	-	-	-	2	0,6	1	0,3
5356 Rednitzstr., Schußleitenweg	-	-	18	6,6	-	-	1	0,4	1	0,4	3	1,1
<b>54 Reichelsdorf</b>	3	0,2	95	6,2	1	0,1	7	0,5	13	0,8	14	0,9
5450 Koppenhofer Str., Einsteinring	1	0,5	17	8,1	-	-	1	0,5	1	0,5	-	-
5451 Walter-Flex-Str.	-	-	13	4,5	-	-	-	-	5	1,7	3	1,0
5452 Döppelstr., Reichelsdorfer Schulgasse	1	0,5	15	8,2	1	0,5	-	-	1	0,5	2	1,1
5453 Solnhofener Str., Beilngrieser Str.	-	-	19	6,1	-	-	1	0,3	6	1,9	3	1,0
5454 Dollnsteiner Str., Eichstätter Platz	1	0,4	18	6,7	-	-	2	0,7	-	-	3	1,1
5455 Beim Wahlbaum, Schlobleinsgasse	-	-	13	4,8	-	-	3	1,1	-	-	3	1,1
<b>55 Krottenbach, Mühlhof</b>	1	0,2	45	7,5	-	-	4	0,7	2	0,3	-	-
5550 Holzheim, Mühlhofer Hauptstr.	1	0,4	19	6,8	-	-	1	0,4	-	-	-	-
5551 Lohhofer Str., Krottenbacher Str.	-	-	26	8,2	-	-	3	0,9	2	0,6	-	-

**Tab. 4.6: Ergebnisse der Europawahl 2009 - Westliche und Nordwestliche Außenstadt**

Statistische Bezirke und Wahlbezirke	Wahlberechtigte				Wählerinnen und Wähler		Wahlbe- teiligung 2)	ungültige Stimmen	gültige Stimmen
	insge- samt	davon			insge- samt	dar. mit WS			
		ohne WS	mit WS						
	Zahl	Zahl	Zahl	%	Zahl	Zahl	%	Zahl	Zahl
1	2	3	4	5	6	7	8	9	
<b>60 GroBreuth b. Schweinau</b>	3 898	3 500	398	10,2	1 084	11	37,0	12	1 072
6050 Wallensteinstr., Edisonstr.	885	793	92	10,4	267	1	39,7	3	264
6051 Züricher Str., Elsa-Brändström-Str.	1 209	1 083	126	10,4	360	10	38,6	2	358
6052 Kattowitz Str., Dunantstr.	984	886	98	10,0	279	-	37,6	4	275
6053 Tillypark, Edisonstr.	820	738	82	10,0	178	-	31,0	3	175
<b>61 Gebersdorf</b>	3 379	2 948	431	12,8	1 067	2	43,4	10	1 057
6150 Gebersdorfer Str., Gutenstetter Str.	1 118	987	131	11,7	339	-	41,2	6	333
6151 Windsheimer Str., Bibertstr.	1 149	996	153	13,3	404	-	47,5	3	401
6152 Asbacher Str., Hainbergstr.	1 112	965	147	13,2	324	2	41,2	1	323
<b>62 Gaismannshof</b>	3 796	3 244	552	14,5	1 196	7	44,8	1	1 195
6250 Neustädter Str., Roßtaler Str.	910	763	147	16,2	324	1	50,5	-	324
6251 Paracelsusstr., Leubelfingstr.	1 240	1 051	189	15,2	398	6	45,8	-	398
6252 Bruckberger Str., Gaismannshofstr.	767	672	95	12,4	238	-	42,5	-	238
6253 Stübacher Str., Seebacher Str.	879	758	121	13,8	236	-	39,6	1	235
<b>63 Höfen</b>	2 193	1 986	207	9,4	593	-	35,8	13	580
6350 Karl-Martell-Str., Dagobertstr.	644	574	70	10,9	162	-	35,3	3	159
6351 Proeslerstr., Virnsberger Str.	983	890	93	9,5	255	-	34,7	6	249
6352 Höfen	566	522	44	7,8	176	-	38,3	4	172
<b>64 Eberhardshof</b>	4 838	4 462	376	7,8	1 203	6	32,0	9	1 194
6450 Leiblstr., Adam-Klein-Str.	800	718	82	10,3	191	-	33,4	1	190
6451 Volzstr., Lenaustr.	620	565	55	8,9	135	-	30,0	2	133
6452 Eberhardshof, Georg-Hennch-Str.	901	836	65	7,2	232	-	32,5	1	231
6453 Muggenhofer Str., Fürther Str.	792	746	46	5,8	185	-	28,8	3	182
6454 Gertrudstr., Peyerstr.	833	789	44	5,3	244	1	34,1	-	244
6455 Fahrradstr., Pestalozzistr.	892	808	84	9,4	216	5	32,4	2	214
<b>65 Muggenhof</b>	971	917	54	5,6	209	-	26,7	1	208
6550 Ferdinandstr., Adolf-Braun-Str.	971	917	54	5,6	209	-	26,7	1	208
<b>70 Westfriedhof</b>	2 189	1 894	295	13,5	560	1	38,1	2	558
7050 Bienweg, Bielefelder Str.	1 230	1 062	168	13,7	339	1	40,2	2	337
7051 Schnieglinger Str., Detmolder Str.	959	832	127	13,2	221	-	35,4	-	221
<b>71 Schniegling</b>	2 535	2 269	266	10,5	748	-	39,3	9	739
7150 Neumünsterer Str., Brettergartenstr.	1 191	1 058	133	11,2	362	-	40,8	1	361
7151 Herderstr., Weihergartenstr.	1 344	1 211	133	9,9	386	-	37,9	8	378
<b>72 Wetzendorf</b>	6 225	5 165	1 060	17,0	1 917	5	46,5	15	1 902
7250 Aachener Str., Krefelder Str.	1 153	1 008	145	12,6	301	1	37,7	3	298
7251 Jülicher Str., Düsseldorfer Str.	1 280	1 085	195	15,2	347	3	41,0	4	343
7252 Wolgaster Str., Staffelsteiner Str.	995	837	158	15,9	318	1	46,6	2	316
7253 Albert-Ortmann-Str., Rostocker Str.	1 047	823	224	21,4	366	-	54,8	4	362
7254 Lerchenstr., Forchheimer Str.	1 047	790	257	24,5	326	-	54,0	1	325
7255 Kriegsopfersiedlung, Wetzendorf	703	622	81	11,5	259	-	47,6	1	258
<b>73 Buch</b>	1 006	913	93	9,2	353	1	43,6	-	353
7350 Buch	506	467	39	7,7	176	1	41,7	-	176
7351 Höfles	222	199	23	10,4	67	-	39,8	-	67
7352 Spargelfeldweg, Walter-Braun-Str.	278	247	31	11,2	110	-	49,9	-	110
<b>74 Thon</b>	3 739	3 089	650	17,4	1 441	1	54,7	4	1 437
7450 Sylter Str., Helgolander Str.	891	749	142	15,9	378	-	57,2	-	378
7451 Sonnengartenstr., Mittelstr.	916	737	179	19,5	383	-	60,0	1	382
7452 Äußere Bucher Str., Horneckerweg	932	793	139	14,9	337	-	50,0	1	336
7453 Am Thoner Espan, Margaretenstr.	1 000	810	190	19,0	343	1	51,9	2	341
<b>75 Almoshof 1)</b>	724	639	85	11,7	236	2	43,2	2	234
7550 Almoshof, Lohe	724	639	85	11,7	236	2	43,2	2	234
<b>76 Kraftshof</b>	583	523	60	10,3	234	6	48,7	-	234
7650 Kraftshof	583	523	60	10,3	234	6	48,7	-	234
<b>77 Neunhof</b>	1 142	1 009	133	11,6	441	-	49,4	5	436
7750 Neunhof	1 142	1 009	133	11,6	441	-	49,4	5	436
<b>78 Boxdorf</b>	2 095	1 887	208	9,9	729	1	44,0	6	723
7850 Wiesbadener Str., Kronacher Str.	1 081	953	128	11,8	360	-	44,3	1	359
7851 Boxdorfer Hauptstr., Sacker Str.	1 014	934	80	7,9	369	1	43,6	5	364
<b>79 Großgründlach</b>	3 892	3 420	472	12,1	1 452	1	48,6	19	1 433
7950 Kleingründlacher Str., Wetzlarer Str.	1 073	945	128	11,9	391	1	47,4	5	386
7951 Reutleser Str., Kitzinger Str.	952	835	117	12,3	345	-	47,7	6	339
7952 Am Pfarrbaum, Tabakfeldstr.	913	817	96	10,5	361	-	49,3	5	356
7953 Volkacher Str., Schweinfurter Str.	954	823	131	13,7	355	-	50,0	3	352



# noch: Ergebnisse der Europawahl 2009 - Westliche und Nordwestliche Außenstadt

Statistische Bezirke und Wahlbezirke	von den gültigen Stimmen entfielen auf ...									
	CSU		SPD		GRÜNE		FDP		ödp	
	Zahl	%	Zahl	%	Zahl	%	Zahl	%	Zahl	%
	10	11	12	13	14	15	16	17	18	19
<b>60 Großreuth b. Schweinau</b>	431	40,2	209	19,5	80	7,5	91	8,5	23	2,1
6050 Wallensteinstr., Edisonstr.	94	35,6	56	21,2	24	9,1	25	9,5	13	4,9
6051 Züricher Str., Elsa-Brändström-Str.	159	44,4	53	14,8	21	5,9	31	8,7	3	0,8
6052 Kattowitz Str., Dunantstr.	111	40,4	59	21,5	22	8,0	17	6,2	5	1,8
6053 Tillypark, Edisonstr.	67	38,3	41	23,4	13	7,4	18	10,3	2	1,1
<b>61 Gebersdorf</b>	451	42,7	239	22,6	117	11,1	72	6,8	15	1,4
6150 Gebersdorfer Str., Gutenstetter Str.	149	44,7	75	22,5	35	10,5	11	3,3	3	0,9
6151 Windsheimer Str., Bibertstr.	176	43,9	90	22,4	50	12,5	31	7,7	2	0,5
6152 Asbacher Str., Hainbergstr.	126	39,0	74	22,9	32	9,9	30	9,3	10	3,1
<b>62 Gaismannshof</b>	432	36,2	245	20,5	181	15,1	103	8,6	12	1,0
6250 Neustädter Str., Roßtaler Str.	120	37,0	64	19,8	51	15,7	27	8,3	2	0,6
6251 Paracelusstr., Leubelfingstr.	141	35,4	75	18,8	70	17,6	41	10,3	8	2,0
6252 Bruckberger Str., Gaismannshofstr.	79	33,2	51	21,4	36	15,1	18	7,6	2	0,8
6253 Stübacher Str., Seebacher Str.	92	39,1	55	23,4	24	10,2	17	7,2	-	-
<b>63 Höfen</b>	251	43,3	120	20,7	61	10,5	42	7,2	8	1,4
6350 Karl-Martell-Str., Dagobertstr.	85	53,5	28	17,6	17	10,7	10	6,3	-	-
6351 Proeslerstr., Virnsberger Str.	98	39,4	63	25,3	19	7,6	16	6,4	4	1,6
6352 Höfen	68	39,5	29	16,9	25	14,5	16	9,3	4	2,3
<b>64 Eberhardshof</b>	366	30,7	277	23,2	163	13,7	87	7,3	14	1,2
6450 Leiblstr., Adam-Klein-Str.	72	37,9	36	18,9	21	11,1	13	6,8	3	1,6
6451 Volzstr., Lenaustr.	50	37,6	28	21,1	19	14,3	4	3,0	1	0,8
6452 Eberhardshof, Georg-Hennch-Str.	71	30,7	62	26,8	16	6,9	26	11,3	4	1,7
6453 Muggenhofer Str., Fürther Str.	42	23,1	46	25,3	35	19,2	12	6,6	-	-
6454 Gertrudstr., Peyerstr.	64	26,2	55	22,5	47	19,3	14	5,7	2	0,8
6455 Fahrradstr., Pestalozzistr.	67	31,3	50	23,4	25	11,7	18	8,4	4	1,9
<b>65 Muggenhof</b>	85	40,9	43	20,7	13	6,3	17	8,2	2	1,0
6550 Ferdinandstr., Adolf-Braun-Str.	85	40,9	43	20,7	13	6,3	17	8,2	2	1,0
<b>70 Westfriedhof</b>	199	35,7	124	22,2	78	14,0	54	9,7	22	3,9
7050 Bienweg, Bielefelder Str.	129	38,3	67	19,9	46	13,6	31	9,2	14	4,2
7051 Schnieglinger Str., Detmolder Str.	70	31,7	57	25,8	32	14,5	23	10,4	8	3,6
<b>71 Schniegling</b>	244	33,0	156	21,1	111	15,0	72	9,7	9	1,2
7150 Neumünsterer Str., Brettergartenstr.	117	32,4	72	19,9	61	16,9	43	11,9	3	0,8
7151 Herderstr., Weihergartenstr.	127	33,6	84	22,2	50	13,2	29	7,7	6	1,6
<b>72 Wetzendorf</b>	693	36,4	368	19,3	287	15,1	207	10,9	46	2,4
7250 Aachener Str., Krefelder Str.	109	36,6	55	18,5	33	11,1	37	12,4	10	3,4
7251 Jülicher Str., Düsseldorf Str.	123	35,9	82	23,9	45	13,1	29	8,5	11	3,2
7252 Wolgaster Str., Staffelsteiner Str.	108	34,2	65	20,6	55	17,4	34	10,8	5	1,6
7253 Albert-Ortmann-Str., Rostocker Str.	129	35,6	66	18,2	61	16,9	43	11,9	7	1,9
7254 Lerchenstr., Forchheimer Str.	131	40,3	48	14,8	50	15,4	49	15,1	6	1,8
7255 Kriessopfersiedlung, Wetzendorf	93	36,0	52	20,2	43	16,7	15	5,8	7	2,7
<b>73 Buch</b>	176	49,9	48	13,6	40	11,3	27	7,6	1	0,3
7350 Buch	80	45,5	28	15,9	24	13,6	7	4,0	-	-
7351 Höfles	36	53,7	6	9,0	7	10,4	6	9,0	-	-
7352 Spargelfeldweg, Walter-Braun-Str.	60	54,5	14	12,7	9	8,2	14	12,7	1	0,9
<b>74 Thon</b>	525	36,5	257	17,9	234	16,3	207	14,4	11	0,8
7450 Sylter Str., Helgolander Str.	158	41,8	73	19,3	57	15,1	47	12,4	5	1,3
7451 Sonnengartenstr., Mittelstr.	115	30,1	66	17,3	57	14,9	86	22,5	1	0,3
7452 Äußere Bucher Str., Horneckerweg	133	39,6	49	14,6	61	18,2	34	10,1	2	0,6
7453 Am Thoner Espan, Margaretenstr.	119	34,9	69	20,2	59	17,3	40	11,7	3	0,9
<b>75 Almoshof <sup>1)</sup></b>	114	48,7	25	10,7	29	12,4	13	5,6	2	0,9
7550 Almoshof, Lohe	114	48,7	25	10,7	29	12,4	13	5,6	2	0,9
<b>76 Kraftshof</b>	87	37,2	55	23,5	31	13,2	18	7,7	3	1,3
7650 Kraftshof	87	37,2	55	23,5	31	13,2	18	7,7	3	1,3
<b>77 Neunhof</b>	209	47,9	88	20,2	56	12,8	30	6,9	3	0,7
7750 Neunhof	209	47,9	88	20,2	56	12,8	30	6,9	3	0,7
<b>78 Boxdorf</b>	294	40,7	158	21,9	96	13,3	62	8,6	4	0,6
7850 Wiesbadener Str., Kronacher Str.	143	39,8	79	22,0	47	13,1	38	10,6	1	0,3
7851 Boxdorfer Hauptstr., Sacker Str.	151	41,5	79	21,7	49	13,5	24	6,6	3	0,8
<b>79 Großgründlach</b>	537	37,5	304	21,2	222	15,5	119	8,3	27	1,9
7950 Kleingründlacher Str., Wetzlarer Str.	138	35,8	81	21,0	76	19,7	21	5,4	11	2,8
7951 Reutleser Str., Kitzinger Str.	130	38,3	71	20,9	55	16,2	28	8,3	9	2,7
7952 Am Pfarrbaum, Tabakfeldstr.	127	35,7	77	21,6	46	12,9	37	10,4	3	0,8
7953 Volkacher Str., Schweinfurter Str.	142	40,3	75	21,3	45	12,8	33	9,4	4	1,1

## noch: Ergebnisse der Europawahl 2009 - Westliche und Nordwestliche Außenstadt

Statistische Bezirke und Wahlbezirke	von den gültigen Stimmen entfielen auf ...									
	REP		BP		Tierschutz		LINKE		FAMILIE	
	Zahl	%	Zahl	%	Zahl	%	Zahl	%	Zahl	%
	20	21	22	23	24	25	26	27	28	29
<b>60 Großbreuth b. Schweinau</b>	18	1,7	5	0,5	8	0,7	54	5,0	10	0,9
6050 Wallensteinstr., Edisonstr.	5	1,9	1	0,4	2	0,8	9	3,4	1	0,4
6051 Züricher Str., Elsa-Brändström-Str.	6	1,7	3	0,8	1	0,3	24	6,7	4	1,1
6052 Kattowitz Str., Dunantstr.	5	1,8	-	-	3	1,1	16	5,8	2	0,7
6053 Tillypark, Edisonstr.	2	1,1	1	0,6	2	1,1	5	2,9	3	1,7
<b>61 Gebersdorf</b>	12	1,1	4	0,4	9	0,9	30	2,8	6	0,6
6150 Gebersdorfer Str., Gutenstetter Str.	8	2,4	2	0,6	2	0,6	9	2,7	2	0,6
6151 Windsheimer Str., Bibertstr.	2	0,5	1	0,2	2	0,5	13	3,2	3	0,7
6152 Asbacher Str., Hainbergstr.	2	0,6	1	0,3	5	1,5	8	2,5	1	0,3
<b>62 Gaismannshof</b>	14	1,2	5	0,4	14	1,2	43	3,6	9	0,8
6250 Neustädter Str., Roßtaler Str.	3	0,9	2	0,6	6	1,9	12	3,7	6	1,9
6251 Paracelsusstr., Leubelfingstr.	1	0,3	3	0,8	3	0,8	16	4,0	3	0,8
6252 Bruckberger Str., Gaismannshofstr.	3	1,3	-	-	3	1,3	9	3,8	-	-
6253 Stübacher Str., Seebacher Str.	7	3,0	-	-	2	0,9	6	2,6	-	-
<b>63 Höfen</b>	8	1,4	-	-	6	1,0	23	4,0	5	0,9
6350 Karl-Martell-Str., Dagobertstr.	2	1,3	-	-	2	1,3	5	3,1	-	-
6351 Proeslerstr., Virnsberger Str.	4	1,6	-	-	2	0,8	12	4,8	3	1,2
6352 Höfen	2	1,2	-	-	2	1,2	6	3,5	2	1,2
<b>64 Eberhardshof</b>	21	1,8	7	0,6	15	1,3	76	6,4	3	0,3
6450 Leiblstr., Adam-Klein-Str.	2	1,1	1	0,5	-	-	19	10,0	-	-
6451 Volzstr., Lenaustr.	3	2,3	4	3,0	3	2,3	7	5,3	-	-
6452 Eberhardshof, Georg-Hennch-Str.	4	1,7	1	0,4	2	0,9	7	3,0	1	0,4
6453 Muggenhofer Str., Fürther Str.	6	3,3	-	-	3	1,6	10	5,5	2	1,1
6454 Gertrudstr., Peyestr.	6	2,5	-	-	5	2,0	15	6,1	-	-
6455 Fahrradstr., Pestalozzistr.	-	-	1	0,5	2	0,9	18	8,4	-	-
<b>65 Muggenhof</b>	3	1,4	-	-	3	1,4	18	8,7	4	1,9
6550 Ferdinandstr., Adolf-Braun-Str.	3	1,4	-	-	3	1,4	18	8,7	4	1,9
<b>70 Westfriedhof</b>	2	0,4	1	0,2	2	0,4	25	4,5	2	0,4
7050 Bienweg, Bielefelder Str.	1	0,3	1	0,3	-	-	16	4,7	-	-
7051 Schnieglinger Str., Detmolder Str.	1	0,5	-	-	2	0,9	9	4,1	2	0,9
<b>71 Schniegling</b>	7	0,9	2	0,3	3	0,4	55	7,4	2	0,3
7150 Neumünsterer Str., Brettergartenstr.	3	0,8	-	-	1	0,3	24	6,6	1	0,3
7151 Herderstr., Weihergartenstr.	4	1,1	2	0,5	2	0,5	31	8,2	1	0,3
<b>72 Wetzendorf</b>	31	1,6	6	0,3	14	0,7	52	2,7	6	0,3
7250 Aachener Str., Krefelder Str.	3	1,0	-	-	2	0,7	17	5,7	-	-
7251 Jülicher Str., Düsseldorfer Str.	5	1,5	2	0,6	-	-	9	2,6	3	0,9
7252 Wolgaster Str., Staffelsteiner Str.	4	1,3	1	0,3	2	0,6	8	2,5	2	0,6
7253 Albert-Ortmann-Str., Rostocker Str.	10	2,8	1	0,3	6	1,7	8	2,2	-	-
7254 Lerchenstr., Forchheimer Str.	4	1,2	2	0,6	3	0,9	4	1,2	-	-
7255 Kriegsopfersiedlung, Wetzendorf	5	1,9	-	-	1	0,4	6	2,3	1	0,4
<b>73 Buch</b>	13	3,7	5	1,4	3	0,8	5	1,4	3	0,8
7350 Buch	5	2,8	4	2,3	2	1,1	2	1,1	1	0,6
7351 Höfles	4	6,0	1	1,5	-	-	2	3,0	1	1,5
7352 Spargelfeldweg, Walter-Braun-Str.	4	3,6	-	-	1	0,9	1	0,9	1	0,9
<b>74 Thon</b>	16	1,1	4	0,3	10	0,7	30	2,1	4	0,3
7450 Sylter Str., Helgolander Str.	6	1,6	-	-	2	0,5	4	1,1	1	0,3
7451 Sonnengartenstr., Mittelstr.	4	1,0	2	0,5	3	0,8	9	2,4	1	0,3
7452 Äußere Bucher Str., Horneckerweg	6	1,8	2	0,6	2	0,6	12	3,6	-	-
7453 Am Thoner Espan, Margaretenstr.	-	-	-	-	3	0,9	5	1,5	2	0,6
<b>75 Almoshof <sup>1)</sup></b>	10	4,3	2	0,9	3	1,3	9	3,8	-	-
7550 Almoshof, Lohe	10	4,3	2	0,9	3	1,3	9	3,8	-	-
<b>76 Kraftshof</b>	2	0,9	3	1,3	6	2,6	4	1,7	3	1,3
7650 Kraftshof	2	0,9	3	1,3	6	2,6	4	1,7	3	1,3
<b>77 Neunhof</b>	6	1,4	1	0,2	3	0,7	7	1,6	2	0,5
7750 Neunhof	6	1,4	1	0,2	3	0,7	7	1,6	2	0,5
<b>78 Boxdorf</b>	18	2,5	5	0,7	6	0,8	16	2,2	1	0,1
7850 Wiesbadener Str., Kronacher Str.	8	2,2	2	0,6	3	0,8	9	2,5	1	0,3
7851 Boxdorfer Hauptstr., Sacker Str.	10	2,7	3	0,8	3	0,8	7	1,9	-	-
<b>79 Großgründlach</b>	13	0,9	1	0,1	6	0,4	37	2,6	10	0,7
7950 Kleingründlacher Str., Wetzlarer Str.	4	1,0	-	-	1	0,3	9	2,3	2	0,5
7951 Reutleser Str., Kitzinger Str.	-	-	-	-	1	0,3	7	2,1	3	0,9
7952 Am Pfarrbaum, Tabakfeldstr.	5	1,4	1	0,3	1	0,3	16	4,5	2	0,6
7953 Volkacher Str., Schweinfurter Str.	4	1,1	-	-	3	0,9	5	1,4	3	0,9

noch: Ergebnisse der Europawahl 2009 - Westliche und Nordwestliche Außenstadt

Statistische Bezirke und Wahlbezirke	von den gültigen Stimmen entfielen auf ...									
	Volksabstimmung		FRAUEN		PBC		CM		AUFBRUCH	
	Zahl	%	Zahl	%	Zahl	%	Zahl	%	Zahl	%
	30	31	32	33	34	35	36	37	38	39
<b>60 Großreuth b. Schweinau</b>	1	0,1	-	-	3	0,3	1	0,1	-	-
6050 Wallensteinstr., Edisonstr.	-	-	-	-	2	0,8	1	0,4	-	-
6051 Züricher Str., Elsa-Brändström-Str.	1	0,3	-	-	-	-	-	-	-	-
6052 Kattowitz Str., Dunantstr.	-	-	-	-	1	0,4	-	-	-	-
6053 Tillypark, Edisonstr.	-	-	-	-	-	-	-	-	-	-
<b>61 Gebersdorf</b>	-	-	-	-	2	0,2	1	0,1	-	-
6150 Gebersdorfer Str., Gutenstetter Str.	-	-	-	-	-	-	-	-	-	-
6151 Windsheimer Str., Bibertstr.	-	-	-	-	-	-	-	-	-	-
6152 Asbacher Str., Hainbergstr.	-	-	-	-	2	0,6	1	0,3	-	-
<b>62 Gaismannshof</b>	2	0,2	2	0,2	1	0,1	-	-	-	-
6250 Neustädter Str., Roßtaler Str.	1	0,3	-	-	-	-	-	-	-	-
6251 Paracelsusstr., Leubelfingstr.	-	-	2	0,5	1	0,3	-	-	-	-
6252 Bruckberger Str., Gaismannshofstr.	-	-	-	-	-	-	-	-	-	-
6253 Stübacher Str., Seebacher Str.	1	0,4	-	-	-	-	-	-	-	-
<b>63 Höfen</b>	-	-	-	-	-	-	-	-	1	0,2
6350 Karl-Martell-Str., Dagobertstr.	-	-	-	-	-	-	-	-	-	-
6351 Proeslerstr., Virnsberger Str.	-	-	-	-	-	-	-	-	1	0,4
6352 Höfen	-	-	-	-	-	-	-	-	-	-
<b>64 Eberhardshof</b>	1	0,1	2	0,2	6	0,5	2	0,2	1	0,1
6450 Leiblstr., Adam-Klein-Str.	-	-	-	-	-	-	1	0,5	-	-
6451 Volzstr., Lenaustr.	-	-	-	-	-	-	-	-	1	0,8
6452 Eberhardshof, Georg-Hennch-Str.	-	-	1	0,4	2	0,9	1	0,4	-	-
6453 Muggenhofer Str., Fürther Str.	1	0,5	1	0,5	3	1,6	-	-	-	-
6454 Gertrudstr., Peyerstr.	-	-	-	-	-	-	-	-	-	-
6455 Fahrradstr., Pestalozzistr.	-	-	-	-	1	0,5	-	-	-	-
<b>65 Muggenhof</b>	-	-	2	1,0	-	-	-	-	-	-
6550 Ferdinandstr., Adolf-Braun-Str.	-	-	2	1,0	-	-	-	-	-	-
<b>70 Westfriedhof</b>	1	0,2	2	0,4	-	-	-	-	-	-
7050 Bienweg, Bielefelder Str.	1	0,3	2	0,6	-	-	-	-	-	-
7051 Schnieglinger Str., Detmolder Str.	-	-	-	-	-	-	-	-	-	-
<b>71 Schniegling</b>	1	0,1	-	-	-	-	-	-	-	-
7150 Neumünsterer Str., Brettergartenstr.	-	-	-	-	-	-	-	-	-	-
7151 Herderstr., Weihergartenstr.	1	0,3	-	-	-	-	-	-	-	-
<b>72 Wetzendorf</b>	5	0,3	2	0,1	6	0,3	1	0,1	1	0,1
7250 Aachener Str., Krefelder Str.	1	0,3	-	-	2	0,7	-	-	-	-
7251 Jülicher Str., Düsseldorf Str.	-	-	-	-	2	0,6	1	0,3	1	0,3
7252 Wolgaster Str., Staffelsteiner Str.	1	0,3	-	-	1	0,3	-	-	-	-
7253 Albert-Ortmann-Str., Rostocker Str.	1	0,3	1	0,3	-	-	-	-	-	-
7254 Lerchenstr., Forchheimer Str.	1	0,3	-	-	1	0,3	-	-	-	-
7255 Kriessopfersiedlung, Wetzendorf	1	0,4	1	0,4	-	-	-	-	-	-
<b>73 Buch</b>	-	-	1	0,3	-	-	1	0,3	-	-
7350 Buch	-	-	1	0,6	-	-	1	0,6	-	-
7351 Höfles	-	-	-	-	-	-	-	-	-	-
7352 Spargelfeldweg, Walter-Braun-Str.	-	-	-	-	-	-	-	-	-	-
<b>74 Thon</b>	-	-	1	0,1	4	0,3	2	0,1	1	0,1
7450 Sylter Str., Helgolander Str.	-	-	-	-	-	-	-	-	-	-
7451 Sonnengartenstr., Mittelstr.	-	-	-	-	1	0,3	1	0,3	1	0,3
7452 Äußere Bucher Str., Horneckerweg	-	-	-	-	1	0,3	-	-	-	-
7453 Am Thoner Espan, Margaretenstr.	-	-	1	0,3	2	0,6	1	0,3	-	-
<b>75 Almoshof <sup>1)</sup></b>	-	-	1	0,4	5	2,1	-	-	-	-
7550 Almoshof, Lohe	-	-	1	0,4	5	2,1	-	-	-	-
<b>76 Kraftshof</b>	-	-	1	0,4	-	-	-	-	-	-
7650 Kraftshof	-	-	1	0,4	-	-	-	-	-	-
<b>77 Neunhof</b>	-	-	-	-	-	-	-	-	-	-
7750 Neunhof	-	-	-	-	-	-	-	-	-	-
<b>78 Boxdorf</b>	1	0,1	-	-	3	0,4	-	-	-	-
7850 Wiesbadener Str., Kronacher Str.	-	-	-	-	-	-	-	-	-	-
7851 Boxdorfer Hauptstr., Sacker Str.	1	0,3	-	-	3	0,8	-	-	-	-
<b>79 Großgründlach</b>	3	0,2	3	0,2	6	0,4	1	0,1	-	-
7950 Kleingründlacher Str., Wetzlarer Str.	1	0,3	2	0,5	2	0,5	-	-	-	-
7951 Reutleser Str., Kitzinger Str.	2	0,6	-	-	-	-	-	-	-	-
7952 Am Pfarrbaum, Tabakfeldstr.	-	-	-	-	2	0,6	1	0,3	-	-
7953 Volkacher Str., Schweinfurter Str.	-	-	1	0,3	2	0,6	-	-	-	-

## noch: Ergebnisse der Europawahl 2009 - Westliche und Nordwestliche Außenstadt

Statistische Bezirke und Wahlbezirke	von den gültigen Stimmen entfielen auf ...									
	DKP		BÜSO		PSG		50PLUS		AUF	
	Zahl	%	Zahl	%	Zahl	%	Zahl	%	Zahl	%
	40	41	42	43	44	45	46	47	48	49
<b>60 Großreuth b. Schweinau</b>	-	-	-	-	1	0,1	7	0,7	-	-
6050 Wallensteinstr., Edisonstr.	-	-	-	-	-	-	3	1,1	-	-
6051 Züricher Str., Elsa-Brändström-Str.	-	-	-	-	1	0,3	2	0,6	-	-
6052 Kattowitz Str., Dunantstr.	-	-	-	-	-	-	2	0,7	-	-
6053 Tillypark, Edisonstr.	-	-	-	-	-	-	-	-	-	-
<b>61 Gebersdorf</b>	-	-	-	-	-	-	3	0,3	2	0,2
6150 Gebersdorfer Str., Gutenstetter Str.	-	-	-	-	-	-	2	0,6	-	-
6151 Windsheimer Str., Bibertstr.	-	-	-	-	-	-	-	-	2	0,5
6152 Asbacher Str., Hainbergstr.	-	-	-	-	-	-	1	0,3	-	-
<b>62 Gaismannshof</b>	2	0,2	-	-	-	-	3	0,3	-	-
6250 Neustädter Str., Roßtaler Str.	-	-	-	-	-	-	-	-	-	-
6251 Paracelsusstr., Leubelfingstr.	-	-	-	-	-	-	-	-	-	-
6252 Bruckberger Str., Gaismannshofstr.	-	-	-	-	-	-	2	0,8	-	-
6253 Stübacher Str., Seebacher Str.	2	0,9	-	-	-	-	1	0,4	-	-
<b>63 Höfen</b>	1	0,2	-	-	-	-	2	0,3	1	0,2
6350 Karl-Martell-Str., Dagobertstr.	-	-	-	-	-	-	1	0,6	1	0,6
6351 Proeslerstr., Virnsberger Str.	1	0,4	-	-	-	-	-	-	-	-
6352 Höfen	-	-	-	-	-	-	1	0,6	-	-
<b>64 Eberhardshof</b>	3	0,3	2	0,2	-	-	3	0,3	1	0,1
6450 Leiblstr., Adam-Klein-Str.	-	-	-	-	-	-	-	-	1	0,5
6451 Volzstr., Lenaustr.	-	-	-	-	-	-	1	0,8	-	-
6452 Eberhardshof, Georg-Hennch-Str.	2	0,9	-	-	-	-	-	-	-	-
6453 Muggenhofer Str., Fürther Str.	-	-	-	-	-	-	1	0,5	-	-
6454 Gertrudstr., Peyerstr.	-	-	1	0,4	-	-	1	0,4	-	-
6455 Fahrradstr., Pestalozzistr.	1	0,5	1	0,5	-	-	-	-	-	-
<b>65 Muggenhof</b>	3	1,4	-	-	-	-	3	1,4	-	-
6550 Ferdinandstr., Adolf-Braun-Str.	3	1,4	-	-	-	-	3	1,4	-	-
<b>70 Westfriedhof</b>	-	-	-	-	-	-	-	-	-	-
7050 Bienweg, Bielefelder Str.	-	-	-	-	-	-	-	-	-	-
7051 Schnieglinger Str., Detmolder Str.	-	-	-	-	-	-	-	-	-	-
<b>71 Schniegling</b>	1	0,1	-	-	-	-	1	0,1	1	0,1
7150 Neumünsterer Str., Brettergartenstr.	-	-	-	-	-	-	-	-	-	-
7151 Herderstr., Weihergartenstr.	1	0,3	-	-	-	-	1	0,3	1	0,3
<b>72 Wetzendorf</b>	1	0,1	-	-	1	0,1	5	0,3	4	0,2
7250 Aachener Str., Krefelder Str.	-	-	-	-	1	0,3	3	1,0	1	0,3
7251 Jülicher Str., Düsseldorfer Str.	-	-	-	-	-	-	-	-	-	-
7252 Wolgaster Str., Staffelsteiner Str.	-	-	-	-	-	-	1	0,3	1	0,3
7253 Albert-Ortmann-Str., Rostocker Str.	1	0,3	-	-	-	-	1	0,3	-	-
7254 Lerchenstr., Forchheimer Str.	-	-	-	-	-	-	-	-	2	0,6
7255 Kriegsopfersiedlung, Wetzendorf	-	-	-	-	-	-	-	-	-	-
<b>73 Buch</b>	-	-	-	-	-	-	-	-	-	-
7350 Buch	-	-	-	-	-	-	-	-	-	-
7351 Höfles	-	-	-	-	-	-	-	-	-	-
7352 Spargelfeldweg, Walter-Braun-Str.	-	-	-	-	-	-	-	-	-	-
<b>74 Thon</b>	1	0,1	-	-	-	-	2	0,1	1	0,1
7450 Sylter Str., Helgolander Str.	-	-	-	-	-	-	-	-	1	0,3
7451 Sonnengartenstr., Mittelstr.	-	-	-	-	-	-	1	0,3	-	-
7452 Äußere Bucher Str., Horneckerweg	1	0,3	-	-	-	-	-	-	-	-
7453 Am Thoner Espan, Margaretenstr.	-	-	-	-	-	-	1	0,3	-	-
<b>75 Almoshof <sup>1)</sup></b>	-	-	-	-	-	-	-	-	-	-
7550 Almoshof, Lohe	-	-	-	-	-	-	-	-	-	-
<b>76 Kraftshof</b>	-	-	-	-	-	-	2	0,9	-	-
7650 Kraftshof	-	-	-	-	-	-	2	0,9	-	-
<b>77 Neunhof</b>	-	-	-	-	-	-	1	0,2	-	-
7750 Neunhof	-	-	-	-	-	-	1	0,2	-	-
<b>78 Boxdorf</b>	1	0,1	-	-	-	-	-	-	-	-
7850 Wiesbadener Str., Kronacher Str.	1	0,3	-	-	-	-	-	-	-	-
7851 Boxdorfer Hauptstr., Sacker Str.	-	-	-	-	-	-	-	-	-	-
<b>79 Großgründlach</b>	1	0,1	-	-	-	-	1	0,1	1	0,1
7950 Kleingründlacher Str., Wetzlarer Str.	-	-	-	-	-	-	-	-	1	0,3
7951 Reutleser Str., Kitzinger Str.	-	-	-	-	-	-	-	-	-	-
7952 Am Pfarrbaum, Tabakfeldstr.	1	0,3	-	-	-	-	1	0,3	-	-
7953 Volkacher Str., Schweinfurter Str.	-	-	-	-	-	-	-	-	-	-

noch: Ergebnisse der Europawahl 2009 - Westliche und Nordwestliche Außenstadt

Statistische Bezirke und Wahlbezirke	von den gültigen Stimmen entfielen auf ...									
	DVU		GRAUE		VIOLETTE		EDE		FBI	
	Zahl	%	Zahl	%	Zahl	%	Zahl	%	Zahl	%
	50	51	52	53	54	55	56	57	58	59
<b>60 Großreuth b. Schweinau</b>	10	0,9	2	0,2	-	-	1	0,1	1	0,1
6050 Wallensteinstr., Edisonstr.	2	0,8	2	0,8	-	-	1	0,4	-	-
6051 Züricher Str., Elsa-Brändström-Str.	4	1,1	-	-	-	-	-	-	1	0,3
6052 Kattowitz Str., Dunantstr.	3	1,1	-	-	-	-	-	-	-	-
6053 Tillypark, Edisonstr.	1	0,6	-	-	-	-	-	-	-	-
<b>61 Gebersdorf</b>	7	0,7	1	0,1	-	-	1	0,1	1	0,1
6150 Gebersdorfer Str., Gutenstetter Str.	1	0,3	1	0,3	-	-	-	-	-	-
6151 Windsheimer Str., Bibertstr.	4	1,0	-	-	-	-	1	0,2	-	-
6152 Asbacher Str., Hainbergstr.	2	0,6	-	-	-	-	-	-	1	0,3
<b>62 Gaismannshof</b>	5	0,4	-	-	1	0,1	-	-	-	-
6250 Neustädter Str., Roßtaler Str.	-	-	-	-	-	-	-	-	-	-
6251 Paracelsusstr., Leubelfingstr.	2	0,5	-	-	-	-	-	-	-	-
6252 Bruckberger Str., Gaismannshofstr.	-	-	-	-	1	0,4	-	-	-	-
6253 Stübacher Str., Seebacher Str.	3	1,3	-	-	-	-	-	-	-	-
<b>63 Höfen</b>	2	0,3	-	-	-	-	-	-	-	-
6350 Karl-Martell-Str., Dagobertstr.	1	0,6	-	-	-	-	-	-	-	-
6351 Proeslerstr., Virnsberger Str.	1	0,4	-	-	-	-	-	-	-	-
6352 Höfen	-	-	-	-	-	-	-	-	-	-
<b>64 Eberhardshof</b>	11	0,9	5	0,4	2	0,2	1	0,1	1	0,1
6450 Leiblstr., Adam-Klein-Str.	-	-	-	-	-	-	-	-	-	-
6451 Volzstr., Lenaustr.	1	0,8	-	-	-	-	-	-	-	-
6452 Eberhardshof, Georg-Hennch-Str.	1	0,4	-	-	1	0,4	-	-	-	-
6453 Muggenhofer Str., Fürther Str.	-	-	1	0,5	1	0,5	1	0,5	-	-
6454 Gertrudstr., Peyerstr.	5	2,0	2	0,8	-	-	-	-	1	0,4
6455 Fahrradstr., Pestalozzistr.	4	1,9	2	0,9	-	-	-	-	-	-
<b>65 Muggenhof</b>	1	0,5	-	-	-	-	-	-	-	-
6550 Ferdinandstr., Adolf-Braun-Str.	1	0,5	-	-	-	-	-	-	-	-
<b>70 Westfriedhof</b>	-	-	-	-	-	-	-	-	-	-
7050 Bienweg, Bielefelder Str.	-	-	-	-	-	-	-	-	-	-
7051 Schnieglinger Str., Detmolder Str.	-	-	-	-	-	-	-	-	-	-
<b>71 Schniegling</b>	5	0,7	1	0,1	1	0,1	1	0,1	1	0,1
7150 Neumünsterer Str., Brettergartenstr.	1	0,3	1	0,3	1	0,3	-	-	-	-
7151 Herderstr., Weihergartenstr.	4	1,1	-	-	-	-	1	0,3	1	0,3
<b>72 Wetzendorf</b>	4	0,2	4	0,2	5	0,3	-	-	2	0,1
7250 Aachener Str., Krefelder Str.	3	1,0	-	-	-	-	-	-	1	0,3
7251 Jülicher Str., Düsseldorfer Str.	-	-	-	-	1	0,3	-	-	-	-
7252 Wolgaster Str., Staffelsteiner Str.	1	0,3	1	0,3	1	0,3	-	-	-	-
7253 Albert-Ortmann-Str., Rostocker Str.	-	-	-	-	2	0,6	-	-	1	0,3
7254 Lerchenstr., Forchheimer Str.	-	-	2	0,6	1	0,3	-	-	-	-
7255 Kriegsofersiedlung, Wetzendorf	-	-	1	0,4	-	-	-	-	-	-
<b>73 Buch</b>	5	1,4	2	0,6	-	-	-	-	-	-
7350 Buch	2	1,1	1	0,6	-	-	-	-	-	-
7351 Höfles	1	1,5	1	1,5	-	-	-	-	-	-
7352 Spargelfeldweg, Walter-Braun-Str.	2	1,8	-	-	-	-	-	-	-	-
<b>74 Thon</b>	3	0,2	-	-	4	0,3	-	-	-	-
7450 Sylter Str., Helgolander Str.	-	-	-	-	2	0,5	-	-	-	-
7451 Sonnengartenstr., Mittelstr.	1	0,3	-	-	-	-	-	-	-	-
7452 Äußere Bucher Str., Horneckerweg	1	0,3	-	-	1	0,3	-	-	-	-
7453 Am Thoner Espan, Margaretenstr.	1	0,3	-	-	1	0,3	-	-	-	-
<b>75 Almoshof <sup>1)</sup></b>	-	-	-	-	-	-	1	0,4	-	-
7550 Almoshof, Lohe	-	-	-	-	-	-	1	0,4	-	-
<b>76 Kraftshof</b>	2	0,9	-	-	-	-	-	-	1	0,4
7650 Kraftshof	2	0,9	-	-	-	-	-	-	1	0,4
<b>77 Neunhof</b>	-	-	-	-	-	-	-	-	-	-
7750 Neunhof	-	-	-	-	-	-	-	-	-	-
<b>78 Boxdorf</b>	1	0,1	-	-	2	0,3	-	-	-	-
7850 Wiesbadener Str., Kronacher Str.	-	-	-	-	2	0,6	-	-	-	-
7851 Boxdorfer Hauptstr., Sacker Str.	1	0,3	-	-	-	-	-	-	-	-
<b>79 Großgründlach</b>	4	0,3	3	0,2	1	0,1	-	-	1	0,1
7950 Kleingründlacher Str., Wetzlarer Str.	1	0,3	2	0,5	-	-	-	-	1	0,3
7951 Reutleser Str., Kitzinger Str.	1	0,3	-	-	-	-	-	-	-	-
7952 Am Pfarrbaum, Tabakfeldstr.	-	-	1	0,3	-	-	-	-	-	-
7953 Volkacher Str., Schweinfurter Str.	2	0,6	-	-	1	0,3	-	-	-	-

# noch: Ergebnisse der Europawahl 2009 - Westliche und Nordwestliche Außenstadt

Statistische Bezirke und Wahlbezirke	von den gültigen Stimmen entfielen auf ...											
	Volksentscheide		FW		Newropeans		PIRATEN		RRP		RENTNER	
	Zahl	%	Zahl	%	Zahl	%	Zahl	%	Zahl	%	Zahl	%
	60	61	62	63	64	65	66	67	68	69	70	71
<b>60 Großreuth b. Schweinau</b>	2	0,2	85	7,9	-	-	11	1,0	9	0,8	9	0,8
6050 Wallensteinstr., Edisonstr.	-	-	17	6,4	-	-	2	0,8	2	0,8	2	0,8
6051 Züricher Str., Elsa-Brändström-Str.	2	0,6	31	8,7	-	-	3	0,8	4	1,1	4	1,1
6052 Kattowitz Str., Dunantstr.	-	-	21	7,6	-	-	4	1,5	3	1,1	1	0,4
6053 Tillypark, Edisonstr.	-	-	16	9,1	-	-	2	1,1	-	-	2	1,1
<b>61 Gebersdorf</b>	3	0,3	63	6,0	-	-	5	0,5	6	0,6	7	0,7
6150 Gebersdorfer Str., Gutenstetter Str.	1	0,3	25	7,5	-	-	2	0,6	2	0,6	3	0,9
6151 Windsheimer Str., Bibertstr.	-	-	18	4,5	-	-	3	0,7	-	-	3	0,7
6152 Asbacher Str., Hainbergstr.	2	0,6	20	6,2	-	-	-	-	4	1,2	1	0,3
<b>62 Gaismannshof</b>	2	0,2	94	7,9	1	0,1	7	0,6	8	0,7	9	0,8
6250 Neustädter Str., Roßtaler Str.	2	0,6	19	5,9	-	-	1	0,3	3	0,9	5	1,5
6251 Paracelsusstr., Leubelfingstr.	-	-	27	6,8	1	0,3	2	0,5	-	-	2	0,5
6252 Bruckberger Str., Gaismannshofstr.	-	-	29	12,2	-	-	2	0,8	3	1,3	-	-
6253 Stübacher Str., Seebacher Str.	-	-	19	8,1	-	-	2	0,9	2	0,9	2	0,9
<b>63 Höfen</b>	-	-	37	6,4	-	-	5	0,9	5	0,9	2	0,3
6350 Karl-Martell-Str., Dagobertstr.	-	-	3	1,9	-	-	3	1,9	1	0,6	-	-
6351 Proeslerstr., Virnsberger Str.	-	-	20	8,0	-	-	-	-	3	1,2	2	0,8
6352 Höfen	-	-	14	8,1	-	-	2	1,2	1	0,6	-	-
<b>64 Eberhardshof</b>	4	0,3	76	6,4	2	0,2	22	1,8	10	0,8	10	0,8
6450 Leiblstr., Adam-Klein-Str.	-	-	16	8,4	-	-	1	0,5	1	0,5	3	1,6
6451 Volzstr., Lenaustr.	-	-	7	5,3	-	-	2	1,5	-	-	2	1,5
6452 Eberhardshof, Georg-Hennch-Str.	-	-	25	10,8	1	0,4	-	-	2	0,9	1	0,4
6453 Muggenhofer Str., Fürther Str.	2	1,1	9	4,9	-	-	3	1,6	1	0,5	2	1,1
6454 Gertrudstr., Peyerstr.	1	0,4	8	3,3	1	0,4	9	3,7	6	2,5	1	0,4
6455 Fahrradstr., Pestalozzistr.	1	0,5	11	5,1	-	-	7	3,3	-	-	1	0,5
<b>65 Muggenhof</b>	-	-	7	3,4	-	-	3	1,4	-	-	1	0,5
6550 Ferdinandstr., Adolf-Braun-Str.	-	-	7	3,4	-	-	3	1,4	-	-	1	0,5
<b>70 Westfriedhof</b>	-	-	34	6,1	-	-	4	0,7	5	0,9	3	0,5
7050 Bienweg, Bielefelder Str.	-	-	20	5,9	-	-	3	0,9	3	0,9	3	0,9
7051 Schnieglinger Str., Detmolder Str.	-	-	14	6,3	-	-	1	0,5	2	0,9	-	-
<b>71 Schniegling</b>	4	0,5	42	5,7	1	0,1	7	0,9	8	1,1	3	0,4
7150 Neumünsterer Str., Brettergartenstr.	3	0,8	21	5,8	-	-	4	1,1	4	1,1	1	0,3
7151 Herderstr., Weihergartenstr.	1	0,3	21	5,6	1	0,3	3	0,8	4	1,1	2	0,5
<b>72 Wetzendorf</b>	-	-	123	6,5	-	-	18	0,9	6	0,3	4	0,2
7250 Aachener Str., Krefelder Str.	-	-	16	5,4	-	-	2	0,7	1	0,3	1	0,3
7251 Jülicher Str., Düsseldorfer Str.	-	-	23	6,7	-	-	5	1,5	-	-	1	0,3
7252 Wolgaster Str., Staffelsteiner Str.	-	-	18	5,7	-	-	3	0,9	3	0,9	1	0,3
7253 Albert-Ortmann-Str., Rostocker Str.	-	-	22	6,1	-	-	2	0,6	-	-	-	-
7254 Lerchenstr., Forchheimer Str.	-	-	17	5,2	-	-	2	0,6	1	0,3	1	0,3
7255 Kriegsopfersiedlung, Wetzendorf	-	-	27	10,5	-	-	4	1,6	1	0,4	-	-
<b>73 Buch</b>	2	0,6	19	5,4	-	-	1	0,3	-	-	1	0,3
7350 Buch	2	1,1	15	8,5	-	-	-	-	-	-	1	0,6
7351 Höfles	-	-	1	1,5	-	-	1	1,5	-	-	-	-
7352 Spargelfeldweg, Walter-Braun-Str.	-	-	3	2,7	-	-	-	-	-	-	-	-
<b>74 Thon</b>	1	0,1	95	6,6	-	-	14	1,0	5	0,3	5	0,3
7450 Sylter Str., Helgolander Str.	-	-	19	5,0	-	-	2	0,5	-	-	1	0,3
7451 Sonnengartenstr., Mittelstr.	-	-	30	7,9	-	-	1	0,3	-	-	2	0,5
7452 Äußere Bucher Str., Horneckerweg	-	-	22	6,5	-	-	6	1,8	2	0,6	1	0,3
7453 Am Thoner Espan, Margaretenstr.	1	0,3	24	7,0	-	-	5	1,5	3	0,9	1	0,3
<b>75 Almoshof <sup>1)</sup></b>	1	0,4	13	5,6	1	0,4	2	0,9	3	1,3	-	-
7550 Almoshof, Lohe	1	0,4	13	5,6	1	0,4	2	0,9	3	1,3	-	-
<b>76 Kraftshof</b>	-	-	13	5,6	-	-	3	1,3	-	-	-	-
7650 Kraftshof	-	-	13	5,6	-	-	3	1,3	-	-	-	-
<b>77 Neunhof</b>	-	-	24	5,5	-	-	5	1,1	-	-	1	0,2
7750 Neunhof	-	-	24	5,5	-	-	5	1,1	-	-	1	0,2
<b>78 Boxdorf</b>	-	-	43	5,9	-	-	3	0,4	2	0,3	7	1,0
7850 Wiesbadener Str., Kronacher Str.	-	-	17	4,7	-	-	2	0,6	-	-	6	1,7
7851 Boxdorfer Hauptstr., Sacker Str.	-	-	26	7,1	-	-	1	0,3	2	0,5	1	0,3
<b>79 Großgründlach</b>	5	0,3	104	7,3	-	-	13	0,9	5	0,3	5	0,3
7950 Kleingründlacher Str., Wetzlarer Str.	5	1,3	26	6,7	-	-	1	0,3	-	-	1	0,3
7951 Reutleser Str., Kitzinger Str.	-	-	23	6,8	-	-	5	1,5	2	0,6	2	0,6
7952 Am Pfarrbaum, Tabakfeldstr.	-	-	28	7,9	-	-	4	1,1	1	0,3	2	0,6
7953 Volkacher Str., Schweinfurter Str.	-	-	27	7,7	-	-	3	0,9	2	0,6	-	-

**Tab. 4.7: Ergebnisse der Europawahl 2009 - Nordöstliche und Östliche Außenstadt**

Statistische Bezirke und Wahlbezirke	Wahlberechtigte				Wählerinnen und Wähler		Wahlbe- teiligung 2)	ungültige Stimmen	gültige Stimmen
	insge- samt	davon			insge- samt	dar. mit WS			
		ohne WS	mit WS						
	Zahl	Zahl	Zahl	%	Zahl	Zahl	%	Zahl	Zahl
1	2	3	4	5	6	7	8	9	
<b>80 Schleifweg</b>	2 564	2 127	437	17,0	734	3	44,4	2	732
8050 Cochlaeusweg, Fraunhoferstr.	952	838	114	12,0	252	1	37,5	1	251
8051 Meisenbachstr., Senefelderstr.	767	611	156	20,3	220	-	47,6	-	220
8052 Schleifweg	845	678	167	19,8	262	2	49,1	1	261
<b>81 Schoppershof</b>	5 061	4 501	560	11,1	1 349	4	36,9	17	1 332
8150 Willibaldstr., Längenstr.	1 028	878	150	14,6	345	-	47,1	4	341
8151 Leipziger Platz, Carl-von-Linde-Str.	1 008	921	87	8,6	282	-	36,0	1	281
8152 Kasseler Str., Culmer Str.	1 032	860	172	16,7	332	-	47,7	5	327
8153 Coburger Str., Weimarer Str.	987	945	42	4,3	184	2	22,4	2	182
8154 Sonneberger Str., Chemnitzer Str.	1 006	897	109	10,8	206	2	30,3	5	201
<b>82 Schafhof</b>	1 331	1 146	185	13,9	339	1	38,3	-	339
8250 Bessemerstr., Klingshofstr.	681	582	99	14,5	170	1	38,3	-	170
8251 Nordostpark, Schafhofstr.	357	329	28	7,8	66	-	25,8	-	66
8252 Stadenstr.	293	235	58	19,8	103	-	53,6	-	103
<b>83 Marienberg</b>	3 215	2 570	645	20,1	1 131	1	53,8	11	1 120
8350 Kilianstr., Georg-Buchner-Str.	1 063	858	205	19,3	379	-	53,6	3	376
8351 Marienbergstr., Herrnhüttestr.	1 160	912	248	21,4	396	-	54,0	6	390
8352 Christian-Wildner-Str., Flataustr.	992	800	192	19,4	356	1	53,8	2	354
<b>84 Ziegelstein</b>	4 273	3 648	625	14,6	1 446	3	47,4	11	1 435
8450 Jungermannstr., Carl-Schurz-Str.	842	753	89	10,6	254	-	40,0	5	249
8451 Hasensprung, Am Bauernwald	865	745	120	13,9	322	-	50,1	3	319
8452 Hiltspoltsteiner Str., Ermreuther Str.	861	721	140	16,3	282	1	47,8	-	282
8453 Hofer Str., Bierweg	837	709	128	15,3	308	1	50,9	1	307
8454 Neuwieder Str., Bierweg	868	720	148	17,1	280	1	48,0	2	278
<b>85 Mooshof</b>	1 253	1 072	181	14,4	356	-	41,8	3	353
8550 Flughafenstr., Rathsbergstr.	596	485	111	18,6	197	-	50,4	2	195
8551 Ernst-Heinkel-Weg, Gustav-Weißkopf-Weg	657	587	70	10,7	159	-	34,1	1	158
<b>86 Buchenbühl</b>	1 892	1 632	260	13,7	708	-	50,2	7	701
8650 Ehrenbürgweg, Zum Felsenkeller	942	819	123	13,1	358	-	50,1	4	354
8651 Am Schwedenbrunnen, Fuchsweg	950	813	137	14,4	350	-	50,2	3	347
<b>90 St. Jobst</b>	6 569	5 388	1 181	18,0	1 931	6	46,0	15	1 916
9050 Steinplattenweg, Bülowstr.	919	679	240	26,1	323	2	59,2	2	321
9051 Oedenberger Str., Bismarckstr.	922	725	197	21,4	283	1	50,4	5	278
9052 Regiomontanusweg, Tauroggenstr.	783	630	153	19,5	202	-	44,0	1	201
9053 Schleiermacherstr., Witzlebenstr.	760	640	120	15,8	154	-	34,9	1	153
9054 Europaplatz, Johann-Soergel-Weg	1 244	1 074	170	13,7	355	-	41,2	1	354
9055 Jobster Str., Seewiesenweg	955	815	140	14,7	313	1	46,3	1	312
9056 Dr.-Carlo-Schmid-Str.	986	825	161	16,3	301	2	45,5	4	297
<b>91 Erlenstegen</b>	3 113	2 386	727	23,4	1 092	7	56,6	5	1 087
9150 Volbehrstr., Ganghoferstr.	1 120	933	187	16,7	390	-	50,3	-	390
9151 Esperantost., Grimmstr.	999	750	249	24,9	373	5	60,0	5	368
9152 Günthersbühler Str., Erlenstegenstr.	994	703	291	29,3	329	2	60,1	-	329
<b>92 Mögeldorf</b>	3 668	3 085	583	15,9	1 199	3	47,4	7	1 192
9250 Ostendstr., Thusneldastr.	796	695	101	12,7	234	1	41,1	1	233
9251 Billrothstr., Ebenreuther Str.	1 100	950	150	13,6	380	1	47,1	3	377
9252 Ebensee., Föhrenstr.	825	661	164	19,9	284	-	52,9	3	281
9253 Semmelweisstr., Bürgweg	947	779	168	17,7	301	1	48,2	-	301
<b>93 Schmausenbuckstraße</b>	3 738	2 794	944	25,3	1 398	5	60,7	8	1 390
9350 Leinburger Str., Böcklerstr.	998	753	245	24,5	374	-	60,3	4	370
9351 Dientzenhoferstr., Bothmerstr.	873	605	268	30,7	279	-	60,5	1	278
9352 Fliederweg, Fasanenweg	913	683	230	25,2	368	5	63,2	2	366
9353 Drosselweg, Schwanenweg	954	753	201	21,1	377	-	59,1	1	376
<b>94 Laufamholz</b>	5 903	4 834	1 069	18,1	2 230	11	54,4	18	2 212
9450 Unterbürg, Ölsbacher Weg	861	713	148	17,2	344	-	55,9	1	343
9451 Rehhofstr., Auerbacher Str.	1 024	819	205	20,0	369	2	54,4	2	367
9452 Artelshofer Str., Hirschbacher Str.	1 020	882	138	13,5	361	1	47,9	5	356
9453 Laufamholzstr., Am Doktorsfeld	939	795	144	15,3	403	8	56,3	3	400
9454 Hohensteiner Str., Osternoher Str.	1 105	877	228	20,6	430	-	58,1	7	423
9455 Henfenfelder Str., Ibsenstr.	954	748	206	21,6	323	-	53,9	-	323
<b>95 Zerzabelshof</b>	6 406	5 423	983	15,3	2 371	25	50,9	15	2 356
9550 Bingstr., Am Tiergarten	911	813	98	10,8	504	3	65,0	5	499
9551 Kritzstr., Fallrohrstr.	931	819	112	12,0	305	-	43,9	3	302
9552 Beim Grönacker, Kachletstr.	1 015	863	152	15,0	408	1	54,0	2	406
9553 Aussiger Platz, Heimgartenweg	913	796	117	12,8	268	-	41,3	-	268
9554 Urbanstr., Rohrmattenstr.	831	678	153	18,4	250	-	47,2	1	249
9555 Valznerweiherstr., Schedelstr.	938	773	165	17,6	325	-	51,0	3	322
9556 Viatistr., Regensburger Str.	867	681	186	21,5	311	21	53,4	1	310

## noch: Ergebnisse der Europawahl 2009 - Nordöstliche und Östliche Außenstadt

Statistische Bezirke und Wahlbezirke	von den gültigen Stimmen entfielen auf ...									
	CSU		SPD		GRÜNE		FDP		ödp	
	Zahl	%	Zahl	%	Zahl	%	Zahl	%	Zahl	%
	10	11	12	13	14	15	16	17	18	19
<b>80 Schleifweg</b>	205	28,0	140	19,1	169	23,1	83	11,3	15	2,0
8050 Cochlaeusweg, Fraunhoferstr.	70	27,9	46	18,3	64	25,5	27	10,8	2	0,8
8051 Meisenbachstr., Senefelderstr.	66	30,0	50	22,7	39	17,7	23	10,5	8	3,6
8052 Schleifweg	69	26,4	44	16,9	66	25,3	33	12,6	5	1,9
<b>81 Schoppershof</b>	460	34,5	317	23,8	177	13,3	112	8,4	14	1,1
8150 Willibaldstr., Längenstr.	141	41,3	65	19,1	38	11,1	29	8,5	5	1,5
8151 Leipziger Platz, Carl-von-Linde-Str.	94	33,5	71	25,3	33	11,7	23	8,2	5	1,8
8152 Kasseler Str., Culmer Str.	125	38,2	64	19,6	57	17,4	38	11,6	3	0,9
8153 Coburger Str., Weimarer Str.	40	22,0	56	30,8	23	12,6	13	7,1	1	0,5
8154 Sonneberger Str., Chemnitz Str.	60	29,9	61	30,3	26	12,9	9	4,5	-	-
<b>82 Schafhof</b>	135	39,8	76	22,4	35	10,3	32	9,4	3	0,9
8250 Bessemerstr., Klingenhofstr.	51	30,0	39	22,9	25	14,7	21	12,4	-	-
8251 Nordostpark, Schafhofstr.	20	30,3	15	22,7	5	7,6	9	13,6	1	1,5
8252 Stadenstr.	64	62,1	22	21,4	5	4,9	2	1,9	2	1,9
<b>83 Marienberg</b>	384	34,3	223	19,9	229	20,4	101	9,0	18	1,6
8350 Kilianstr., Georg-Buchner-Str.	140	37,2	70	18,6	72	19,1	35	9,3	9	2,4
8351 Marienbergstr., Herrnhüttestr.	111	28,5	78	20,0	94	24,1	39	10,0	6	1,5
8352 Christian-Wildner-Str., Flataustr.	133	37,6	75	21,2	63	17,8	27	7,6	3	0,8
<b>84 Ziegelstein</b>	451	31,4	357	24,9	278	19,4	96	6,7	17	1,2
8450 Jungermannstr., Carl-Schurz-Str.	62	24,9	71	28,5	49	19,7	15	6,0	2	0,8
8451 Hasensprung, Am Bauernwald	85	26,6	78	24,5	80	25,1	24	7,5	7	2,2
8452 Hiltpoltsteiner Str., Ermreuther Str.	82	29,1	79	28,0	48	17,0	14	5,0	1	0,4
8453 Hofer Str., Bierweg	118	38,4	65	21,2	61	19,9	20	6,5	3	1,0
8454 Neuwieder Str., Bierweg	104	37,4	64	23,0	40	14,4	23	8,3	4	1,4
<b>85 Mooshof</b>	127	36,0	82	23,2	39	11,0	23	6,5	7	2,0
8550 Flughafenstr., Rathsbergstr.	67	34,4	52	26,7	25	12,8	9	4,6	3	1,5
8551 Ernst-Heinkel-Weg, Gustav-Weißkopf-Weg	60	38,0	30	19,0	14	8,9	14	8,9	4	2,5
<b>86 Buchenbühl</b>	212	30,2	175	25,0	137	19,5	37	5,3	9	1,3
8650 Ehrenbürgweg, Zum Felsenkeller	107	30,2	79	22,3	83	23,4	17	4,8	6	1,7
8651 Am Schwedenbrunnen, Fuchsweg	105	30,3	96	27,7	54	15,6	20	5,8	3	0,9
<b>90 St. Jobst</b>	577	30,1	368	19,2	363	18,9	232	12,1	35	1,8
9050 Steinplattenweg, Bülowstr.	119	37,1	53	16,5	60	18,7	54	16,8	2	0,6
9051 Oedenberger Str., Bismarckstr.	88	31,7	47	16,9	58	20,9	19	6,8	9	3,2
9052 Regiomontanusweg, Tauroggenstr.	57	28,4	44	21,9	34	16,9	18	9,0	3	1,5
9053 Schleiermacherstr., Witzlebenstr.	49	32,0	37	24,2	24	15,7	9	5,9	2	1,3
9054 Europaplatz, Johann-Soergel-Weg	89	25,1	64	18,1	81	22,9	52	14,7	8	2,3
9055 Jobster Str., Seewiesenweg	98	31,4	57	18,3	51	16,3	37	11,9	7	2,2
9056 Dr.-Carlo-Schmid-Str.	77	25,9	66	22,2	55	18,5	43	14,5	4	1,3
<b>91 Erlenstegen</b>	468	43,1	123	11,3	191	17,6	171	15,7	14	1,3
9150 Volbehrstr., Ganghoferstr.	154	39,5	52	13,3	89	22,8	44	11,3	6	1,5
9151 Esperantostr., Grimmstr.	174	47,3	40	10,9	51	13,9	70	19,0	4	1,1
9152 Günthersbühler Str., Erlenstegenstr.	140	42,6	31	9,4	51	15,5	57	17,3	4	1,2
<b>92 Mögeldorf</b>	413	34,6	229	19,2	214	18,0	123	10,3	20	1,7
9250 Ostendstr., Thusneldastr.	83	35,6	46	19,7	32	13,7	21	9,0	4	1,7
9251 Billrothstr., Ebenreuther Str.	124	32,9	77	20,4	72	19,1	44	11,7	6	1,6
9252 Ebenseestr., Föhrenstr.	100	35,6	52	18,5	50	17,8	30	10,7	5	1,8
9253 Semmelweisstr., Bürgweg	106	35,2	54	17,9	60	19,9	28	9,3	5	1,7
<b>93 Schmausenbuckstraße</b>	552	39,7	236	17,0	230	16,5	197	14,2	20	1,4
9350 Leinburger Str., Böcklerstr.	148	40,0	71	19,2	62	16,8	44	11,9	4	1,1
9351 Dientzenhoferstr., Bothmerstr.	107	38,5	28	10,1	54	19,4	56	20,1	4	1,4
9352 Fliederweg, Fasanenweg	161	44,0	57	15,6	59	16,1	58	15,8	4	1,1
9353 Drosselweg, Schwanenweg	136	36,2	80	21,3	55	14,6	39	10,4	8	2,1
<b>94 Laufamholz</b>	887	40,1	401	18,1	323	14,6	251	11,3	37	1,7
9450 Unterbürg, Ölsbacher Weg	156	45,5	81	23,6	29	8,5	29	8,5	5	1,5
9451 Rehhofstr., Auerbacher Str.	128	34,9	57	15,5	86	23,4	47	12,8	8	2,2
9452 Artelshofer Str., Hirschbacher Str.	136	38,2	76	21,3	40	11,2	35	9,8	10	2,8
9453 Laufamholzstr., Am Doktorsfeld	159	39,8	64	16,0	63	15,8	56	14,0	-	-
9454 Hohensteiner Str., Osternoher Str.	179	42,3	64	15,1	72	17,0	35	8,3	14	3,3
9455 Henfenfelder Str., Ibsenstr.	129	39,9	59	18,3	33	10,2	49	15,2	-	-
<b>95 Zerzabelshof</b>	856	36,3	551	23,4	346	14,7	214	9,1	39	1,7
9550 Bingstr., Am Tiergarten	266	53,3	107	21,4	33	6,6	38	7,6	3	0,6
9551 Kritzstr., Fallrohrstr.	64	21,2	76	25,2	48	15,9	37	12,3	5	1,7
9552 Beim Grönacker, Kachletstr.	151	37,2	97	23,9	50	12,3	33	8,1	7	1,7
9553 Aussiger Platz, Heimgartenweg	76	28,4	68	25,4	46	17,2	25	9,3	5	1,9
9554 Urbanstr., Rohrmattenstr.	80	32,1	63	25,3	44	17,7	26	10,4	5	2,0
9555 Valznerweiherstr., Schedelstr.	119	37,0	66	20,5	52	16,1	37	11,5	10	3,1
9556 Viatisstr., Regensburger Str.	100	32,3	74	23,9	73	23,5	18	5,8	4	1,3



## noch: Ergebnisse der Europawahl 2009 - Nordöstliche und Östliche Außenstadt

Statistische Bezirke und Wahlbezirke	von den gültigen Stimmen entfielen auf ...									
	REP		BP		Tierschutz		LINKE		FAMILIE	
	Zahl	%	Zahl	%	Zahl	%	Zahl	%	Zahl	%
	20	21	22	23	24	25	26	27	28	29
<b>80 Schleifweg</b>	9	1,2	4	0,5	6	0,8	36	4,9	5	0,7
8050 Cochlaeusweg, Fraunhoferstr.	-	-	1	0,4	1	0,4	11	4,4	-	-
8051 Meisenbachstr., Senefelderstr.	7	3,2	-	-	4	1,8	10	4,5	1	0,5
8052 Schleifweg	2	0,8	3	1,1	1	0,4	15	5,7	4	1,5
<b>81 Schoppershof</b>	19	1,4	2	0,2	18	1,4	86	6,5	3	0,2
8150 Willibaldstr., Längenstr.	5	1,5	1	0,3	3	0,9	14	4,1	2	0,6
8151 Leipziger Platz, Carl-von-Linde-Str.	5	1,8	-	-	7	2,5	18	6,4	-	-
8152 Kasseler Str., Culmer Str.	1	0,3	-	-	2	0,6	14	4,3	-	-
8153 Coburger Str., Weimarer Str.	7	3,8	-	-	3	1,6	17	9,3	-	-
8154 Sonneberger Str., Chemnitzer Str.	1	0,5	1	0,5	3	1,5	23	11,4	1	0,5
<b>82 Schafhof</b>	8	2,4	-	-	1	0,3	14	4,1	-	-
8250 Bessemerstr., Klingenhofstr.	4	2,4	-	-	-	-	8	4,7	-	-
8251 Nordostpark, Schafhofstr.	4	6,1	-	-	-	-	4	6,1	-	-
8252 Stadenstr.	-	-	-	-	1	1,0	2	1,9	-	-
<b>83 Marienberg</b>	10	0,9	1	0,1	7	0,6	42	3,8	3	0,3
8350 Kilianstr., Georg-Buchner-Str.	2	0,5	1	0,3	-	-	14	3,7	1	0,3
8351 Marienbergstr., Herrnhüttestr.	6	1,5	-	-	3	0,8	17	4,4	1	0,3
8352 Christian-Wildner-Str., Flataustr.	2	0,6	-	-	4	1,1	11	3,1	1	0,3
<b>84 Ziegelstein</b>	18	1,3	3	0,2	14	1,0	48	3,3	9	0,6
8450 Jungermannstr., Carl-Schurz-Str.	3	1,2	-	-	2	0,8	13	5,2	4	1,6
8451 Hasensprung, Am Bauernwald	3	0,9	-	-	4	1,3	14	4,4	-	-
8452 Hiltpoltsteiner Str., Ermreuther Str.	7	2,5	3	1,1	4	1,4	7	2,5	2	0,7
8453 Hofer Str., Bierweg	2	0,7	-	-	1	0,3	11	3,6	1	0,3
8454 Neuwieder Str., Bierweg	3	1,1	-	-	3	1,1	3	1,1	2	0,7
<b>85 Mooshof</b>	12	3,4	2	0,6	1	0,3	11	3,1	2	0,6
8550 Flughafenstr., Rathsbergstr.	6	3,1	1	0,5	-	-	6	3,1	1	0,5
8551 Ernst-Heinkel-Weg, Gustav-Weißkopf-Weg	6	3,8	1	0,6	1	0,6	5	3,2	1	0,6
<b>86 Buchenbühl</b>	11	1,6	5	0,7	7	1,0	27	3,9	5	0,7
8650 Ehrenbürgweg, Zum Felsenkeller	3	0,8	1	0,3	4	1,1	13	3,7	3	0,8
8651 Am Schwedenbrunnen, Fuchsweg	8	2,3	4	1,2	3	0,9	14	4,0	2	0,6
<b>90 St. Jobst</b>	22	1,1	7	0,4	18	0,9	93	4,9	5	0,3
9050 Steinplattenweg, Bülowstr.	2	0,6	-	-	3	0,9	7	2,2	-	-
9051 Oedenberger Str., Bismarckstr.	-	-	-	-	3	1,1	18	6,5	1	0,4
9052 Regiomontanusweg, Tauroggenstr.	5	2,5	-	-	3	1,5	15	7,5	-	-
9053 Schleiermacherstr., Witzlebenstr.	1	0,7	-	-	1	0,7	8	5,2	1	0,7
9054 Europaplatz, Johann-Soergel-Weg	8	2,3	5	1,4	3	0,8	12	3,4	2	0,6
9055 Jobster Str., Seewiesenweg	3	1,0	-	-	2	0,6	14	4,5	-	-
9056 Dr.-Carlo-Schmid-Str.	3	1,0	2	0,7	3	1,0	19	6,4	1	0,3
<b>91 Erlenstegen</b>	13	1,2	1	0,1	8	0,7	19	1,7	2	0,2
9150 Volbehrstr., Ganghoferstr.	5	1,3	-	-	5	1,3	8	2,1	1	0,3
9151 Esperantostr., Grimmstr.	2	0,5	-	-	2	0,5	5	1,4	-	-
9152 Günthersbühler Str., Erlenstegenstr.	6	1,8	1	0,3	1	0,3	6	1,8	1	0,3
<b>92 Mögeldorf</b>	21	1,8	4	0,3	10	0,8	54	4,5	5	0,4
9250 Ostendstr., Thusneldastr.	7	3,0	1	0,4	2	0,9	14	6,0	1	0,4
9251 Billrothstr., Ebenreuther Str.	3	0,8	3	0,8	4	1,1	16	4,2	-	-
9252 Ebenseestr., Föhrenstr.	7	2,5	-	-	2	0,7	12	4,3	2	0,7
9253 Semmelweisstr., Bürgweg	4	1,3	-	-	2	0,7	12	4,0	2	0,7
<b>93 Schmausenbuckstraße</b>	13	0,9	3	0,2	8	0,6	37	2,7	2	0,1
9350 Leinburger Str., Böcklerstr.	5	1,4	2	0,5	5	1,4	7	1,9	-	-
9351 Dientzenhoferstr., Bothmerstr.	3	1,1	-	-	1	0,4	7	2,5	1	0,4
9352 Fliederweg, Fasanenweg	-	-	-	-	-	-	6	1,6	-	-
9353 Drosselweg, Schwanenweg	5	1,3	1	0,3	2	0,5	17	4,5	1	0,3
<b>94 Laufamholz</b>	28	1,3	5	0,2	28	1,3	63	2,8	10	0,5
9450 Unterbürg, Ölsbacher Weg	6	1,7	1	0,3	5	1,5	7	2,0	-	-
9451 Rehhofstr., Auerbacher Str.	2	0,5	-	-	8	2,2	4	1,1	1	0,3
9452 Artelshofer Str., Hirschbacher Str.	2	0,6	-	-	7	2,0	15	4,2	3	0,8
9453 Laufamholzstr., Am Doktorsfeld	1	0,3	4	1,0	4	1,0	15	3,8	2	0,5
9454 Hohensteiner Str., Osternoher Str.	11	2,6	-	-	3	0,7	12	2,8	1	0,2
9455 Henfenfelder Str., Ibsenstr.	6	1,9	-	-	1	0,3	10	3,1	3	0,9
<b>95 Zerzabelshof</b>	34	1,4	7	0,3	22	0,9	76	3,2	7	0,3
9550 Bingstr., Am Tiergarten	1	0,2	3	0,6	4	0,8	7	1,4	1	0,2
9551 Kritzstr., Fallrohrstr.	5	1,7	-	-	2	0,7	18	6,0	-	-
9552 Beim Grönacker, Kachletstr.	11	2,7	1	0,2	9	2,2	13	3,2	2	0,5
9553 Aussiger Platz, Heimgartenweg	5	1,9	1	0,4	4	1,5	8	3,0	2	0,7
9554 Urbanstr., Rohrmattenstr.	3	1,2	-	-	-	-	7	2,8	1	0,4
9555 Valznerweiherstr., Schedelstr.	4	1,2	2	0,6	1	0,3	12	3,7	-	-
9556 Viatistr., Regensburger Str.	5	1,6	-	-	2	0,6	11	3,5	1	0,3

# noch: Ergebnisse der Europawahl 2009 - Nordöstliche und Östliche Außenstadt

Statistische Bezirke und Wahlbezirke	von den gültigen Stimmen entfielen auf ...									
	Volksabstimmung		FRAUEN		PBC		CM		AUFBRUCH	
	Zahl	%	Zahl	%	Zahl	%	Zahl	%	Zahl	%
	30	31	32	33	34	35	36	37	38	39
<b>80 Schleifweg</b>	-	-	2	0,3	2	0,3	-	-	1	0,1
8050 Cochlaeusweg, Fraunhoferstr.	-	-	-	-	2	0,8	-	-	-	-
8051 Meisenbachstr., Senefelderstr.	-	-	-	-	-	-	-	-	1	0,5
8052 Schleifweg	-	-	2	0,8	-	-	-	-	-	-
<b>81 Schoppershof</b>	1	0,1	3	0,2	3	0,2	1	0,1	3	0,2
8150 Willibaldstr., Längenstr.	-	-	1	0,3	2	0,6	1	0,3	1	0,3
8151 Leipziger Platz, Carl-von-Linde-Str.	-	-	-	-	-	-	-	-	-	-
8152 Kasseler Str., Culmer Str.	-	-	1	0,3	-	-	-	-	1	0,3
8153 Coburger Str., Weimarer Str.	1	0,5	1	0,5	-	-	-	-	-	-
8154 Sonneberger Str., Chemnitz Str.	-	-	-	-	1	0,5	-	-	1	0,5
<b>82 Schafhof</b>	1	0,3	2	0,6	2	0,6	-	-	-	-
8250 Bessemerstr., Klingenhofstr.	1	0,6	1	0,6	1	0,6	-	-	-	-
8251 Nordostpark, Schafhofstr.	-	-	1	1,5	-	-	-	-	-	-
8252 Stadenstr.	-	-	-	-	1	1,0	-	-	-	-
<b>83 Marienberg</b>	-	-	2	0,2	4	0,4	-	-	2	0,2
8350 Kilianstr., Georg-Buchner-Str.	-	-	-	-	1	0,3	-	-	1	0,3
8351 Marienbergstr., Herrnhüttestr.	-	-	1	0,3	1	0,3	-	-	-	-
8352 Christian-Wildner-Str., Flataustr.	-	-	1	0,3	2	0,6	-	-	1	0,3
<b>84 Ziegelstein</b>	1	0,1	3	0,2	7	0,5	-	-	-	-
8450 Jungermannstr., Carl-Schurz-Str.	1	0,4	-	-	-	-	-	-	-	-
8451 Hasensprung, Am Bauernwald	-	-	-	-	1	0,3	-	-	-	-
8452 Hiltpoltsteiner Str., Ermreuther Str.	-	-	2	0,7	2	0,7	-	-	-	-
8453 Hofer Str., Bierweg	-	-	1	0,3	2	0,7	-	-	-	-
8454 Neuwieder Str., Bierweg	-	-	-	-	2	0,7	-	-	-	-
<b>85 Mooshof</b>	1	0,3	1	0,3	4	1,1	-	-	-	-
8550 Flughafentr., Rathsbergstr.	1	0,5	1	0,5	-	-	-	-	-	-
8551 Ernst-Heinkel-Weg, Gustav-Weißkopf-Weg	-	-	-	-	4	2,5	-	-	-	-
<b>86 Buchenbühl</b>	-	-	1	0,1	1	0,1	-	-	-	-
8650 Ehrenbürgweg, Zum Felsenkeller	-	-	1	0,3	1	0,3	-	-	-	-
8651 Am Schwedenbrunnen, Fuchsweg	-	-	-	-	-	-	-	-	-	-
<b>90 St. Jobst</b>	5	0,3	6	0,3	5	0,3	4	0,2	-	-
9050 Steinplattenweg, Bülowstr.	2	0,6	-	-	2	0,6	-	-	-	-
9051 Oedenberger Str., Bismarckstr.	-	-	1	0,4	-	-	1	0,4	-	-
9052 Regiomontanusweg, Taugoggenstr.	-	-	-	-	1	0,5	1	0,5	-	-
9053 Schleiermacherstr., Witzlebenstr.	1	0,7	1	0,7	1	0,7	-	-	-	-
9054 Europaplatz, Johann-Soergel-Weg	1	0,3	-	-	1	0,3	2	0,6	-	-
9055 Jobster Str., Seewiesenweg	1	0,3	2	0,6	-	-	-	-	-	-
9056 Dr.-Carlo-Schmid-Str.	-	-	2	0,7	-	-	-	-	-	-
<b>91 Erlenstegen</b>	-	-	-	-	1	0,1	1	0,1	2	0,2
9150 Volbehrstr., Ganghoferstr.	-	-	-	-	-	-	-	-	-	-
9151 Esperantostr., Grimmstr.	-	-	-	-	-	-	-	-	1	0,3
9152 Günthersbühler Str., Erlenstegenstr.	-	-	-	-	1	0,3	1	0,3	1	0,3
<b>92 Mögeldorf</b>	1	0,1	3	0,3	3	0,3	3	0,3	2	0,2
9250 Ostendstr., Thusneldastr.	1	0,4	1	0,4	1	0,4	-	-	-	-
9251 Billrothstr., Ebenreuther Str.	-	-	1	0,3	-	-	1	0,3	-	-
9252 Ebenseestr., Föhrenstr.	-	-	1	0,4	2	0,7	-	-	1	0,4
9253 Semmelweisstr., Bürgweg	-	-	-	-	-	-	2	0,7	1	0,3
<b>93 Schmausenbuckstraße</b>	5	0,4	-	-	3	0,2	-	-	-	-
9350 Leinburger Str., Böcklerstr.	1	0,3	-	-	2	0,5	-	-	-	-
9351 Dientzenhoferstr., Bothmerstr.	1	0,4	-	-	-	-	-	-	-	-
9352 Fliederweg, Fasanenweg	2	0,5	-	-	-	-	-	-	-	-
9353 Drosselweg, Schwanenweg	1	0,3	-	-	1	0,3	-	-	-	-
<b>94 Laufamholz</b>	4	0,2	6	0,3	5	0,2	2	0,1	3	0,1
9450 Unterbürg, Ölsbacher Weg	-	-	-	-	-	-	-	-	1	0,3
9451 Rehhofstr., Auerbacher Str.	-	-	2	0,5	1	0,3	-	-	-	-
9452 Artelshofer Str., Hirschbacher Str.	2	0,6	-	-	1	0,3	-	-	-	-
9453 Laufamholzstr., Am Doktorsfeld	1	0,3	1	0,3	1	0,3	-	-	1	0,3
9454 Hohensteiner Str., Osternoher Str.	1	0,2	2	0,5	-	-	-	-	-	-
9455 Henfenfelder Str., Ibsenstr.	-	-	1	0,3	2	0,6	2	0,6	1	0,3
<b>95 Zerzabelshof</b>	3	0,1	2	0,1	6	0,3	4	0,2	-	-
9550 Bingstr., Am Tiergarten	-	-	-	-	2	0,4	-	-	-	-
9551 Kritzstr., Fallrohrstr.	1	0,3	1	0,3	2	0,7	1	0,3	-	-
9552 Beim Grönacker, Kachletstr.	1	0,2	-	-	-	-	-	-	-	-
9553 Aussiger Platz, Heimgartenweg	-	-	-	-	-	-	1	0,4	-	-
9554 Urbanstr., Rohrmattenstr.	-	-	-	-	-	-	1	0,4	-	-
9555 Valznerweiherstr., Schedelstr.	1	0,3	-	-	2	0,6	1	0,3	-	-
9556 Viatisstr., Regensburger Str.	-	-	1	0,3	-	-	-	-	-	-

noch: Ergebnisse der Europawahl 2009 - Nordöstliche und Östliche Außenstadt

Statistische Bezirke und Wahlbezirke	von den gültigen Stimmen entfielen auf ...									
	DKP		BÜSO		PSG		50PLUS		AUF	
	Zahl	%	Zahl	%	Zahl	%	Zahl	%	Zahl	%
	40	41	42	43	44	45	46	47	48	49
<b>80 Schleifweg</b>	1	0,1	-	-	-	-	1	0,1	-	-
8050 Cochlaeusweg, Fraunhoferstr.	-	-	-	-	-	-	1	0,4	-	-
8051 Meisenbachstr., Senefelderstr.	-	-	-	-	-	-	-	-	-	-
8052 Schleifweg	1	0,4	-	-	-	-	-	-	-	-
<b>81 Schoppershof</b>	1	0,1	-	-	-	-	5	0,4	-	-
8150 Willibaldstr., Längenstr.	1	0,3	-	-	-	-	1	0,3	-	-
8151 Leipziger Platz, Carl-von-Linde-Str.	-	-	-	-	-	-	2	0,7	-	-
8152 Kasseler Str., Culmer Str.	-	-	-	-	-	-	-	-	-	-
8153 Coburger Str., Weimarer Str.	-	-	-	-	-	-	2	1,1	-	-
8154 Sonneberger Str., Chemnitzer Str.	-	-	-	-	-	-	-	-	-	-
<b>82 Schafhof</b>	-	-	-	-	-	-	1	0,3	1	0,3
8250 Bessemerstr., Klingenhofstr.	-	-	-	-	-	-	1	0,6	-	-
8251 Nordostpark, Schafhofstr.	-	-	-	-	-	-	-	-	-	-
8252 Stadenstr.	-	-	-	-	-	-	-	-	1	1,0
<b>83 Marienberg</b>	1	0,1	1	0,1	-	-	1	0,1	2	0,2
8350 Kilianstr., Georg-Buchner-Str.	-	-	1	0,3	-	-	-	-	1	0,3
8351 Marienbergstr., Herrnhüttestr.	-	-	-	-	-	-	1	0,3	-	-
8352 Christian-Wildner-Str., Flataustr.	1	0,3	-	-	-	-	-	-	1	0,3
<b>84 Ziegelstein</b>	4	0,3	-	-	-	-	3	0,2	1	0,1
8450 Jungermannstr., Carl-Schurz-Str.	-	-	-	-	-	-	-	-	1	0,4
8451 Hasensprung, Am Bauernwald	3	0,9	-	-	-	-	2	0,6	-	-
8452 Hiltpoltsteiner Str., Ermreuther Str.	-	-	-	-	-	-	-	-	-	-
8453 Hofer Str., Bierweg	1	0,3	-	-	-	-	-	-	-	-
8454 Neuwieder Str., Bierweg	-	-	-	-	-	-	1	0,4	-	-
<b>85 Mooshof</b>	2	0,6	1	0,3	-	-	-	-	-	-
8550 Flughafenstr., Rathsbergstr.	2	1,0	1	0,5	-	-	-	-	-	-
8551 Ernst-Heinkel-Weg, Gustav-Weißkopf-Weg	-	-	-	-	-	-	-	-	-	-
<b>86 Buchenbühl</b>	1	0,1	1	0,1	-	-	-	-	-	-
8650 Ehrenbürgweg, Zum Felsenkeller	-	-	1	0,3	-	-	-	-	-	-
8651 Am Schwedenbrunnen, Fuchsweg	1	0,3	-	-	-	-	-	-	-	-
<b>90 St. Jobst</b>	-	-	-	-	-	-	5	0,3	2	0,1
9050 Steinplattenweg, Bülowstr.	-	-	-	-	-	-	1	0,3	-	-
9051 Oedenberger Str., Bismarckstr.	-	-	-	-	-	-	2	0,7	-	-
9052 Regiomontanusweg, Tauroggenstr.	-	-	-	-	-	-	1	0,5	-	-
9053 Schleiermacherstr., Witzlebenstr.	-	-	-	-	-	-	-	-	-	-
9054 Europaplatz, Johann-Soergel-Weg	-	-	-	-	-	-	1	0,3	-	-
9055 Jobster Str., Seewiesenweg	-	-	-	-	-	-	-	-	2	0,6
9056 Dr.-Carlo-Schmid-Str.	-	-	-	-	-	-	-	-	-	-
<b>91 Erlenstegen</b>	-	-	-	-	-	-	-	-	3	0,3
9150 Volbehrstr., Ganghoferstr.	-	-	-	-	-	-	-	-	-	-
9151 Esperantostr., Grimmstr.	-	-	-	-	-	-	-	-	-	-
9152 Günthersbühler Str., Erlenstegenstr.	-	-	-	-	-	-	-	-	3	0,9
<b>92 Mögeldorf</b>	-	-	-	-	-	-	1	0,1	-	-
9250 Ostendstr., Thusneldastr.	-	-	-	-	-	-	-	-	-	-
9251 Billrothstr., Ebenreuther Str.	-	-	-	-	-	-	-	-	-	-
9252 Ebenseestr., Föhrenstr.	-	-	-	-	-	-	-	-	-	-
9253 Semmelweisstr., Bürgweg	-	-	-	-	-	-	1	0,3	-	-
<b>93 Schmausenbuckstraße</b>	-	-	-	-	-	-	-	-	1	0,1
9350 Leinburger Str., Böcklerstr.	-	-	-	-	-	-	-	-	1	0,3
9351 Dientzenhoferstr., Bothmerstr.	-	-	-	-	-	-	-	-	-	-
9352 Fliederweg, Fasanenweg	-	-	-	-	-	-	-	-	-	-
9353 Drosselweg, Schwänenweg	-	-	-	-	-	-	-	-	-	-
<b>94 Laufamholz</b>	2	0,1	-	-	-	-	6	0,3	4	0,2
9450 Unterbürg, Ölsbacher Weg	-	-	-	-	-	-	-	-	-	-
9451 Rehhofstr., Auerbacher Str.	-	-	-	-	-	-	3	0,8	1	0,3
9452 Artelshofer Str., Hirschbacher Str.	1	0,3	-	-	-	-	1	0,3	-	-
9453 Laufamholzstr., Am Doktorsfeld	1	0,3	-	-	-	-	1	0,3	-	-
9454 Hohensteiner Str., Osternoher Str.	-	-	-	-	-	-	1	0,2	1	0,2
9455 Henfenfelder Str., Ibsenstr.	-	-	-	-	-	-	-	-	2	0,6
<b>95 Zerzabelshof</b>	-	-	-	-	-	-	4	0,2	3	0,1
9550 Bingstr., Am Tiergarten	-	-	-	-	-	-	-	-	-	-
9551 Kritzstr., Fallrohrstr.	-	-	-	-	-	-	-	-	1	0,3
9552 Beim Grönacker, Kachletstr.	-	-	-	-	-	-	2	0,5	1	0,2
9553 Aussiger Platz, Heimgartenweg	-	-	-	-	-	-	1	0,4	-	-
9554 Urbanstr., Rohrmattenstr.	-	-	-	-	-	-	1	0,4	-	-
9555 Valznerweiherstr., Schedelstr.	-	-	-	-	-	-	-	-	1	0,3
9556 Viatistr., Regensburger Str.	-	-	-	-	-	-	-	-	-	-

# noch: Ergebnisse der Europawahl 2009 - Nordöstliche und Östliche Außenstadt

Statistische Bezirke und Wahlbezirke	von den gültigen Stimmen entfielen auf ...									
	DVU		GRAUE		VIOLETTE		EDE		FBI	
	Zahl	%	Zahl	%	Zahl	%	Zahl	%	Zahl	%
	50	51	52	53	54	55	56	57	58	59
<b>80 Schleifweg</b>	4	0,5	2	0,3	1	0,1	-	-	1	0,1
8050 Cochlaeusweg, Fraunhoferstr.	2	0,8	1	0,4	1	0,4	-	-	-	-
8051 Meisenbachstr., Senefelderstr.	1	0,5	-	-	-	-	-	-	1	0,5
8052 Schleifweg	1	0,4	1	0,4	-	-	-	-	-	-
<b>81 Schoppershof</b>	6	0,5	1	0,1	5	0,4	-	-	-	-
8150 Willibaldstr., Längenstr.	3	0,9	1	0,3	-	-	-	-	-	-
8151 Leipziger Platz, Carl-von-Linde-Str.	-	-	-	-	1	0,4	-	-	-	-
8152 Kasseler Str., Culmer Str.	1	0,3	-	-	-	-	-	-	-	-
8153 Coburger Str., Weimarer Str.	1	0,5	-	-	-	-	-	-	-	-
8154 Sonneberger Str., Chemnitzer Str.	1	0,5	-	-	4	2,0	-	-	-	-
<b>82 Schafhof</b>	3	0,9	-	-	-	-	-	-	-	-
8250 Bessemerstr., Klingenhofstr.	1	0,6	-	-	-	-	-	-	-	-
8251 Nordostpark, Schafhofstr.	2	3,0	-	-	-	-	-	-	-	-
8252 Stadenstr.	-	-	-	-	-	-	-	-	-	-
<b>83 Marienberg</b>	3	0,3	-	-	2	0,2	-	-	-	-
8350 Kilianstr., Georg-Buchner-Str.	2	0,5	-	-	1	0,3	-	-	-	-
8351 Marienbergstr., Herrnhüttestr.	-	-	-	-	-	-	-	-	-	-
8352 Christian-Wildner-Str., Flataustr.	1	0,3	-	-	1	0,3	-	-	-	-
<b>84 Ziegelstein</b>	9	0,6	-	-	2	0,1	-	-	4	0,3
8450 Jungermannstr., Carl-Schurz-Str.	1	0,4	-	-	1	0,4	-	-	1	0,4
8451 Hasensprung, Am Bauernwald	1	0,3	-	-	-	-	-	-	2	0,6
8452 Hiltpoltsteiner Str., Ermreuther Str.	2	0,7	-	-	-	-	-	-	-	-
8453 Hofer Str., Bierweg	-	-	-	-	-	-	-	-	1	0,3
8454 Neuwieder Str., Bierweg	5	1,8	-	-	1	0,4	-	-	-	-
<b>85 Mooshof</b>	4	1,1	3	0,8	-	-	-	-	-	-
8550 Flughafenstr., Rathsbergstr.	-	-	3	1,5	-	-	-	-	-	-
8551 Ernst-Heinkel-Weg, Gustav-Weißkopf-Weg	4	2,5	-	-	-	-	-	-	-	-
<b>86 Buchenbühl</b>	7	1,0	-	-	-	-	-	-	-	-
8650 Ehrenbürgweg, Zum Felsenkeller	5	1,4	-	-	-	-	-	-	-	-
8651 Am Schwedenbrunnen, Fuchsweg	2	0,6	-	-	-	-	-	-	-	-
<b>90 St. Jobst</b>	13	0,7	1	0,1	4	0,2	-	-	-	-
9050 Steinplattenweg, Bülowstr.	1	0,3	-	-	-	-	-	-	-	-
9051 Oedenberger Str., Bismarckstr.	5	1,8	-	-	-	-	-	-	-	-
9052 Regiomontanusweg, Taugoggenstr.	2	1,0	-	-	2	1,0	-	-	-	-
9053 Schleiermacherstr., Witzlebenstr.	-	-	-	-	-	-	-	-	-	-
9054 Europaplatz, Johann-Soergel-Weg	2	0,6	-	-	-	-	-	-	-	-
9055 Jobster Str., Seewiesenweg	1	0,3	1	0,3	2	0,6	-	-	-	-
9056 Dr.-Carlo-Schmid-Str.	2	0,7	-	-	-	-	-	-	-	-
<b>91 Erlenstegen</b>	-	-	1	0,1	-	-	-	-	1	0,1
9150 Volbehrstr., Ganghoferstr.	-	-	-	-	-	-	-	-	-	-
9151 Esperantostr., Grimmstr.	-	-	-	-	-	-	-	-	-	-
9152 Günthersbühler Str., Erlenstegenstr.	-	-	1	0,3	-	-	-	-	1	0,3
<b>92 Mögeldorf</b>	1	0,1	-	-	1	0,1	-	-	2	0,2
9250 Ostendstr., Thusneldastr.	-	-	-	-	-	-	-	-	-	-
9251 Billrothstr., Ebenreuther Str.	-	-	-	-	-	-	-	-	1	0,3
9252 Ebenseestr., Föhrenstr.	-	-	-	-	-	-	-	-	1	0,4
9253 Semmelweisstr., Bürgweg	1	0,3	-	-	1	0,3	-	-	-	-
<b>93 Schmausenbuckstraße</b>	1	0,1	1	0,1	2	0,1	-	-	1	0,1
9350 Leinburger Str., Böcklerstr.	-	-	-	-	2	0,5	-	-	-	-
9351 Dientzenhoferstr., Bothmerstr.	1	0,4	-	-	-	-	-	-	-	-
9352 Fliederweg, Fasanenweg	-	-	-	-	-	-	-	-	-	-
9353 Drosselweg, Schwanenweg	-	-	1	0,3	-	-	-	-	1	0,3
<b>94 Laufamholz</b>	4	0,2	1	-	1	-	1	-	2	0,1
9450 Unterbürg, Ölsbacher Weg	1	0,3	-	-	-	-	-	-	-	-
9451 Rehhofstr., Auerbacher Str.	-	-	-	-	-	-	-	-	-	-
9452 Artelshofer Str., Hirschbacher Str.	2	0,6	1	0,3	-	-	1	0,3	2	0,6
9453 Laufamholzstr., Am Doktorsfeld	-	-	-	-	-	-	-	-	-	-
9454 Hohensteiner Str., Osternoher Str.	-	-	-	-	1	0,2	-	-	-	-
9455 Henfenfelder Str., Ibsenstr.	1	0,3	-	-	-	-	-	-	-	-
<b>95 Zerzabelshof</b>	6	0,3	10	0,4	7	0,3	-	-	2	0,1
9550 Bingstr., Am Tiergarten	-	-	5	1,0	-	-	-	-	-	-
9551 Kritzstr., Fallrohrstr.	1	0,3	1	0,3	1	0,3	-	-	-	-
9552 Beim Grönacker, Kachletstr.	1	0,2	-	-	2	0,5	-	-	-	-
9553 Aussiger Platz, Heimgartenweg	1	0,4	1	0,4	-	-	-	-	-	-
9554 Urbanstr., Rohrmattenstr.	-	-	1	0,4	1	0,4	-	-	-	-
9555 Valznerweiherstr., Schedelstr.	-	-	-	-	2	0,6	-	-	2	0,6
9556 Viatisstr., Regensburger Str.	3	1,0	2	0,6	1	0,3	-	-	-	-

# noch: Ergebnisse der Europawahl 2009 - Nordöstliche und Östliche Außenstadt

Statistische Bezirke und Wahlbezirke	von den gültigen Stimmen entfielen auf ...											
	Volksentscheide		FW		Newropeans		PIRATEN		RRP		RENTNER	
	Zahl	%	Zahl	%	Zahl	%	Zahl	%	Zahl	%	Zahl	%
	60	61	62	63	64	65	66	67	68	69	70	71
<b>80 Schleifweg</b>	1	0,1	26	3,6	1	0,1	7	1,0	9	1,2	1	0,1
8050 Cochlaeusweg, Fraunhoferstr.	1	0,4	11	4,4	1	0,4	5	2,0	4	1,6	-	-
8051 Meisenbachstr., Senefelderstr.	-	-	5	2,3	-	-	2	0,9	2	0,9	-	-
8052 Schleifweg	-	-	10	3,8	-	-	-	-	3	1,1	1	0,4
<b>81 Schoppershof</b>	4	0,3	48	3,6	-	-	22	1,7	13	1,0	8	0,6
8150 Willibaldstr., Längenstr.	2	0,6	12	3,5	-	-	4	1,2	8	2,3	1	0,3
8151 Leipziger Platz, Carl-von-Linde-Str.	-	-	14	5,0	-	-	3	1,1	4	1,4	1	0,4
8152 Kasseler Str., Culmer Str.	-	-	13	4,0	-	-	4	1,2	-	-	3	0,9
8153 Coburger Str., Weimarer Str.	2	1,1	5	2,7	-	-	8	4,4	-	-	2	1,1
8154 Sonneberger Str., Chemnitzer Str.	-	-	4	2,0	-	-	3	1,5	1	0,5	1	0,5
<b>82 Schafhof</b>	-	-	17	5,0	-	-	2	0,6	4	1,2	2	0,6
8250 Bessemerstr., Klingenhofstr.	-	-	12	7,1	-	-	1	0,6	4	2,4	-	-
8251 Nordostpark, Schafhofstr.	-	-	2	3,0	-	-	1	1,5	-	-	2	3,0
8252 Stadenstr.	-	-	3	2,9	-	-	-	-	-	-	-	-
<b>83 Marienberg</b>	-	-	55	4,9	-	-	15	1,3	8	0,7	6	0,5
8350 Kilianstr., Georg-Buchner-Str.	-	-	20	5,3	-	-	2	0,5	2	0,5	1	0,3
8351 Marienbergstr., Herrnhüttestr.	-	-	16	4,1	-	-	9	2,3	4	1,0	3	0,8
8352 Christian-Wildner-Str., Flataustr.	-	-	19	5,4	-	-	4	1,1	2	0,6	2	0,6
<b>84 Ziegelstein</b>	2	0,1	82	5,7	1	0,1	10	0,7	6	0,4	9	0,6
8450 Jungermannstr., Carl-Schurz-Str.	-	-	17	6,8	-	-	3	1,2	1	0,4	2	0,8
8451 Hasensprung, Am Bauernwald	1	0,3	10	3,1	-	-	2	0,6	-	-	2	0,6
8452 Hiltpoltsteiner Str., Ermreuther Str.	-	-	18	6,4	1	0,4	5	1,8	1	0,4	4	1,4
8453 Hofer Str., Bierweg	-	-	17	5,5	-	-	-	-	2	0,7	1	0,3
8454 Neuwieder Str., Bierweg	1	0,4	20	7,2	-	-	-	-	2	0,7	-	-
<b>85 Mooshof</b>	2	0,6	22	6,2	2	0,6	1	0,3	1	0,3	3	0,8
8550 Flughafenstr., Rathsbergstr.	2	1,0	10	5,1	2	1,0	1	0,5	-	-	2	1,0
8551 Ernst-Heinkel-Weg, Gustav-Weißkopf-Weg	-	-	12	7,6	-	-	-	-	1	0,6	1	0,6
<b>86 Buchenbühl</b>	2	0,3	49	7,0	1	0,1	2	0,3	6	0,9	5	0,7
8650 Ehrenbürgweg, Zum Felsenkeller	1	0,3	23	6,5	-	-	1	0,3	5	1,4	-	-
8651 Am Schwedenbrunnen, Fuchsweg	1	0,3	26	7,5	1	0,3	1	0,3	1	0,3	5	1,4
<b>90 St. Jobst</b>	2	0,1	122	6,4	1	0,1	13	0,7	6	0,3	7	0,4
9050 Steinplattenweg, Bülowstr.	-	-	14	4,4	-	-	1	0,3	-	-	-	-
9051 Oedenberger Str., Bismarckstr.	-	-	22	7,9	-	-	3	1,1	-	-	1	0,4
9052 Regiomontanusweg, Taugoggenstr.	1	0,5	8	4,0	1	0,5	3	1,5	1	0,5	1	0,5
9053 Schlieiermacherstr., Witzlebenstr.	1	0,7	11	7,2	-	-	3	2,0	2	1,3	1	0,7
9054 Europaplatz, Johann-Soergel-Weg	-	-	20	5,6	-	-	2	0,6	1	0,3	-	-
9055 Jobster Str., Seewiesenweg	-	-	31	9,9	-	-	1	0,3	1	0,3	1	0,3
9056 Dr.-Carlo-Schmid-Str.	-	-	16	5,4	-	-	-	-	1	0,3	3	1,0
<b>91 Erlenstegen</b>	-	-	42	3,9	1	0,1	11	1,0	10	0,9	4	0,4
9150 Volbehrstr., Ganghoferstr.	-	-	17	4,4	-	-	1	0,3	6	1,5	2	0,5
9151 Esperantostr., Grimmstr.	-	-	10	2,7	1	0,3	6	1,6	2	0,5	-	-
9152 Günthersbühler Str., Erlenstegenstr.	-	-	15	4,6	-	-	4	1,2	2	0,6	2	0,6
<b>92 Mögeldorf</b>	1	0,1	51	4,3	-	-	15	1,3	9	0,8	6	0,5
9250 Ostendstr., Thusneldastr.	-	-	10	4,3	-	-	3	1,3	4	1,7	2	0,9
9251 Billrothstr., Ebenreuther Str.	-	-	16	4,2	-	-	7	1,9	1	0,3	1	0,3
9252 Ebenseestr., Föhrenstr.	-	-	13	4,6	-	-	3	1,1	-	-	-	-
9253 Semmelweisstr., Bürgweg	1	0,3	12	4,0	-	-	2	0,7	4	1,3	3	1,0
<b>93 Schmausenbuckstraße</b>	-	-	67	4,8	1	0,1	2	0,1	6	0,4	2	0,1
9350 Leinburger Str., Böcklerstr.	-	-	14	3,8	-	-	-	-	2	0,5	-	-
9351 Dientzenhoferstr., Bothmerstr.	-	-	15	5,4	-	-	-	-	-	-	-	-
9352 Fliederweg, Fasanenweg	-	-	18	4,9	-	-	-	-	1	0,3	-	-
9353 Drosselweg, Schwanenweg	-	-	20	5,3	1	0,3	2	0,5	3	0,8	2	0,5
<b>94 Laufamholz</b>	1	-	112	5,1	1	-	13	0,6	6	0,3	5	0,2
9450 Unterbürg, Ölsbacher Weg	-	-	18	5,2	-	-	3	0,9	-	-	1	0,3
9451 Rehhofstr., Auerbacher Str.	-	-	16	4,4	-	-	2	0,5	-	-	1	0,3
9452 Artelshofer Str., Hirschbacher Str.	-	-	18	5,1	-	-	2	0,6	1	0,3	-	-
9453 Laufamholzstr., Am Doktorsfeld	1	0,3	19	4,8	1	0,3	2	0,5	3	0,8	-	-
9454 Hohensteiner Str., Osternoher Str.	-	-	23	5,4	-	-	2	0,5	1	0,2	-	-
9455 Henfenfelder Str., Ibsenstr.	-	-	18	5,6	-	-	2	0,6	1	0,3	3	0,9
<b>95 Zerzabelshof</b>	5	0,2	100	4,2	1	-	13	0,6	22	0,9	16	0,7
9550 Bingstr., Am Tiergarten	-	-	17	3,4	-	-	-	-	6	1,2	6	1,2
9551 Kritzstr., Fallrohrstr.	3	1,0	21	7,0	-	-	2	0,7	8	2,6	4	1,3
9552 Beim Grönacker, Kachletstr.	1	0,2	16	3,9	-	-	2	0,5	4	1,0	2	0,5
9553 Aussiger Platz, Heimgartenweg	1	0,4	17	6,3	1	0,4	1	0,4	2	0,7	2	0,7
9554 Urbanstr., Rohrmattenstr.	-	-	11	4,4	-	-	4	1,6	-	-	1	0,4
9555 Valznerweiherstr., Schedelstr.	-	-	9	2,8	-	-	1	0,3	-	-	-	-
9556 Viatisstr., Regensburger Str.	-	-	9	2,9	-	-	3	1,0	2	0,6	1	0,3

**Tab. 4.8: Ergebnisse der Europawahl 2009 - Östliche Außenstadt und Briefwahl**

Statistische Bezirke und Wahlbezirke	Wahlberechtigte				Wählerinnen und Wähler		Wahlbe- teiligung 2)	ungültige Stimmen	gültige Stimmen
	insge- samt	davon			insge- samt	dar. mit WS			
		ohne WS	mit WS						
	Zahl	Zahl	Zahl	%	Zahl	Zahl	%	Zahl	Zahl
1	2	3	4	5	6	7	8	9	
<b>96 Fischbach</b>	3 887	3 265	622	16,0	1 205	3	45,8	10	1 195
9650 Flachsroststr., Au Graben	1 038	804	234	22,5	377	-	57,3	1	376
9651 Am Bauernfeld, Nestroystr.	969	844	125	12,9	294	1	42,2	5	289
9652 Regensburger Str., Puschkinstr.	955	828	127	13,3	286	1	42,2	3	283
9653 Fischbacher Hauptstr., Birnthon	925	789	136	14,7	248	1	40,4	1	247
<b>97 Brunn</b>	655	565	90	13,7	255	1	51,6	3	252
9750 Brunn, Netzstall	655	565	90	13,7	255	1	51,6	3	252
Briefwahl 9901	-	-	-	-	397	397	-	2	395
Briefwahl 9902	-	-	-	-	510	510	-	1	509
Briefwahl 9903	-	-	-	-	448	448	-	2	446
Briefwahl 9904	-	-	-	-	344	344	-	3	341
Briefwahl 9905	-	-	-	-	498	498	-	5	493
Briefwahl 9906	-	-	-	-	668	668	-	6	662
Briefwahl 9907	-	-	-	-	641	641	-	5	636
Briefwahl 9908	-	-	-	-	560	560	-	3	557
Briefwahl 9909	-	-	-	-	319	319	-	2	317
Briefwahl 9910	-	-	-	-	539	539	-	3	536
Briefwahl 9911	-	-	-	-	490	490	-	1	489
Briefwahl 9912	-	-	-	-	547	547	-	3	544
Briefwahl 9913	-	-	-	-	539	539	-	1	538
Briefwahl 9914	-	-	-	-	442	442	-	4	438
Briefwahl 9915	-	-	-	-	572	572	-	4	568
Briefwahl 9916	-	-	-	-	406	406	-	4	402
Briefwahl 9917	-	-	-	-	501	501	-	7	494
Briefwahl 9918	-	-	-	-	475	475	-	4	471
Briefwahl 9919	-	-	-	-	317	317	-	-	317
Briefwahl 9920	-	-	-	-	400	400	-	1	399
Briefwahl 9921	-	-	-	-	322	322	-	3	319
Briefwahl 9922	-	-	-	-	468	468	-	1	467
Briefwahl 9923	-	-	-	-	588	588	-	7	581
Briefwahl 9924	-	-	-	-	538	538	-	4	534
Briefwahl 9925	-	-	-	-	551	551	-	-	551
Briefwahl 9926	-	-	-	-	617	617	-	7	610
Briefwahl 9927	-	-	-	-	441	441	-	1	440
Briefwahl 9928	-	-	-	-	447	447	-	1	446
Briefwahl 9929	-	-	-	-	363	363	-	1	362
Briefwahl 9930	-	-	-	-	584	584	-	6	578
Briefwahl 9931	-	-	-	-	524	524	-	2	522
Briefwahl 9932	-	-	-	-	537	537	-	6	531
Briefwahl 9933	-	-	-	-	573	573	-	8	565
Briefwahl 9934	-	-	-	-	675	675	-	-	675
Briefwahl 9935	-	-	-	-	505	505	-	6	499
Briefwahl 9936	-	-	-	-	601	601	-	1	600
Briefwahl 9937	-	-	-	-	559	559	-	5	554
Briefwahl 9938	-	-	-	-	594	594	-	2	592
Briefwahl 9939	-	-	-	-	657	657	-	4	653
Briefwahl 9940	-	-	-	-	405	405	-	2	403
Briefwahl 9941	-	-	-	-	613	613	-	3	610
Briefwahl 9942	-	-	-	-	493	493	-	1	492
Briefwahl 9943	-	-	-	-	629	629	-	-	629
Briefwahl 9944	-	-	-	-	532	532	-	5	527
Briefwahl 9945	-	-	-	-	448	448	-	3	445
Briefwahl 9946	-	-	-	-	529	529	-	1	528
Briefwahl 9947	-	-	-	-	467	467	-	3	464
Briefwahl 9948	-	-	-	-	691	691	-	2	689
Briefwahl 9949	-	-	-	-	576	576	-	3	573
Briefwahl 9950	-	-	-	-	623	623	-	1	622

## noch: Ergebnisse der Europawahl 2009 - Östliche Außenstadt und Briefwahl

Statistische Bezirke und Wahlbezirke	von den gültigen Stimmen entfielen auf ...									
	CSU		SPD		GRÜNE		FDP		ödp	
	Zahl	%	Zahl	%	Zahl	%	Zahl	%	Zahl	%
	10	11	12	13	14	15	16	17	18	19
<b>96 Fischbach</b>	433	36,2	209	17,5	180	15,1	143	12,0	15	1,3
9650 Flachsroststr., Aufragen	136	36,2	52	13,8	65	17,3	50	13,3	5	1,3
9651 Am Bauernfeld, Nestroyst.	106	36,7	64	22,1	46	15,9	27	9,3	7	2,4
9652 Regensburger Str., Puschkinstr.	98	34,6	55	19,4	42	14,8	33	11,7	2	0,7
9653 Fischbacher Hauptstr., Birnthon	93	37,7	38	15,4	27	10,9	33	13,4	1	0,4
<b>97 Brunn</b>	84	33,3	41	16,3	34	13,5	34	13,5	1	0,4
9750 Brunn, Netzstall	84	33,3	41	16,3	34	13,5	34	13,5	1	0,4
Briefwahl 9901	132	33,4	58	14,7	81	20,5	57	14,4	10	2,5
Briefwahl 9902	140	27,5	169	33,2	48	9,4	68	13,4	15	2,9
Briefwahl 9903	132	29,6	84	18,8	69	15,5	77	17,3	6	1,3
Briefwahl 9904	73	21,4	51	15,0	108	31,7	42	12,3	6	1,8
Briefwahl 9905	143	29,0	81	16,4	127	25,8	62	12,6	9	1,8
Briefwahl 9906	210	31,7	111	16,8	136	20,5	86	13,0	14	2,1
Briefwahl 9907	157	24,7	87	13,7	179	28,1	90	14,2	10	1,6
Briefwahl 9908	148	26,6	98	17,6	133	23,9	67	12,0	9	1,6
Briefwahl 9909	87	27,4	67	21,1	66	20,8	34	10,7	4	1,3
Briefwahl 9910	182	34,0	92	17,2	115	21,5	59	11,0	13	2,4
Briefwahl 9911	127	26,0	79	16,2	96	19,6	63	12,9	13	2,7
Briefwahl 9912	126	23,2	145	26,7	111	20,4	45	8,3	12	2,2
Briefwahl 9913	169	31,4	87	16,2	112	20,8	80	14,9	8	1,5
Briefwahl 9914	124	28,3	87	19,9	81	18,5	47	10,7	9	2,1
Briefwahl 9915	137	24,1	102	18,0	141	24,8	53	9,3	9	1,6
Briefwahl 9916	139	34,6	81	20,1	54	13,4	43	10,7	9	2,2
Briefwahl 9917	147	29,8	111	22,5	68	13,8	36	7,3	8	1,6
Briefwahl 9918	149	31,6	107	22,7	56	11,9	46	9,8	8	1,7
Briefwahl 9919	118	37,2	67	21,1	28	8,8	22	6,9	-	-
Briefwahl 9920	143	35,8	58	14,5	56	14,0	37	9,3	7	1,8
Briefwahl 9921	107	33,5	58	18,2	31	9,7	31	9,7	4	1,3
Briefwahl 9922	107	22,9	78	16,7	107	22,9	43	9,2	11	2,4
Briefwahl 9923	173	29,8	97	16,7	133	22,9	57	9,8	14	2,4
Briefwahl 9924	158	29,6	93	17,4	129	24,2	45	8,4	11	2,1
Briefwahl 9925	114	20,7	93	16,9	158	28,7	59	10,7	10	1,8
Briefwahl 9926	166	27,2	127	20,8	115	18,9	64	10,5	9	1,5
Briefwahl 9927	171	38,9	67	15,2	64	14,5	57	13,0	7	1,6
Briefwahl 9928	87	19,5	86	19,3	123	27,6	44	9,9	19	4,3
Briefwahl 9929	114	31,5	63	17,4	75	20,7	44	12,2	6	1,7
Briefwahl 9930	156	27,0	102	17,6	132	22,8	72	12,5	13	2,2
Briefwahl 9931	149	28,5	116	22,2	77	14,8	50	9,6	9	1,7
Briefwahl 9932	186	35,0	83	15,6	115	21,7	51	9,6	20	3,8
Briefwahl 9933	178	31,5	165	29,2	46	8,1	30	5,3	8	1,4
Briefwahl 9934	223	33,0	171	25,3	87	12,9	61	9,0	12	1,8
Briefwahl 9935	187	37,5	118	23,6	53	10,6	42	8,4	2	0,4
Briefwahl 9936	226	37,7	96	16,0	69	11,5	85	14,2	23	3,8
Briefwahl 9937	218	39,4	96	17,3	71	12,8	54	9,7	12	2,2
Briefwahl 9938	255	43,1	118	19,9	67	11,3	28	4,7	8	1,4
Briefwahl 9939	220	33,7	129	19,8	103	15,8	69	10,6	12	1,8
Briefwahl 9940	110	27,3	104	25,8	34	8,4	24	6,0	5	1,2
Briefwahl 9941	154	25,2	238	39,0	50	8,2	26	4,3	5	0,8
Briefwahl 9942	200	40,7	70	14,2	46	9,3	69	14,0	10	2,0
Briefwahl 9943	226	35,9	104	16,5	73	11,6	88	14,0	12	1,9
Briefwahl 9944	189	35,9	77	14,6	70	13,3	52	9,9	7	1,3
Briefwahl 9945	162	36,4	81	18,2	64	14,4	54	12,1	8	1,8
Briefwahl 9946	201	38,1	92	17,4	78	14,8	65	12,3	9	1,7
Briefwahl 9947	186	40,1	86	18,5	56	12,1	45	9,7	9	1,9
Briefwahl 9948	282	40,9	105	15,2	103	14,9	68	9,9	18	2,6
Briefwahl 9949	236	41,2	102	17,8	76	13,3	48	8,4	18	3,1
Briefwahl 9950	215	34,6	158	25,4	55	8,8	64	10,3	16	2,6

# noch: Ergebnisse der Europawahl 2009 - Östliche Außenstadt und Briefwahl

Statistische Bezirke und Wahlbezirke	von den gültigen Stimmen entfielen auf ...									
	REP		BP		Tierschutz		LINKE		FAMILIE	
	Zahl	%	Zahl	%	Zahl	%	Zahl	%	Zahl	%
	20	21	22	23	24	25	26	27	28	29
<b>96 Fischbach</b>	11	0,9	10	0,8	16	1,3	38	3,2	5	0,4
9650 Flachsroststr., Au Graben	5	1,3	-	-	5	1,3	9	2,4	1	0,3
9651 Am Bauernfeld, Nestroystr.	1	0,3	2	0,7	5	1,7	7	2,4	2	0,7
9652 Regensburger Str., Puschkinstr.	3	1,1	5	1,8	3	1,1	10	3,5	2	0,7
9653 Fischbacher Hauptstr., Birnthon	2	0,8	3	1,2	3	1,2	12	4,9	-	-
<b>97 Brunn</b>	4	1,6	-	-	2	0,8	7	2,8	-	-
9750 Brunn, Netzstall	4	1,6	-	-	2	0,8	7	2,8	-	-
Briefwahl 9901	2	0,5	1	0,3	2	0,5	14	3,5	-	-
Briefwahl 9902	1	0,2	2	0,4	4	0,8	13	2,6	1	0,2
Briefwahl 9903	2	0,4	5	1,1	7	1,6	16	3,6	-	-
Briefwahl 9904	-	-	1	0,3	2	0,6	27	7,9	-	-
Briefwahl 9905	-	-	2	0,4	5	1,0	17	3,4	-	-
Briefwahl 9906	4	0,6	3	0,5	5	0,8	29	4,4	-	-
Briefwahl 9907	5	0,8	3	0,5	9	1,4	37	5,8	3	0,5
Briefwahl 9908	3	0,5	3	0,5	4	0,7	31	5,6	5	0,9
Briefwahl 9909	3	0,9	-	-	-	-	8	2,5	3	0,9
Briefwahl 9910	6	1,1	1	0,2	4	0,7	19	3,5	2	0,4
Briefwahl 9911	10	2,0	3	0,6	10	2,0	26	5,3	2	0,4
Briefwahl 9912	12	2,2	2	0,4	7	1,3	27	5,0	4	0,7
Briefwahl 9913	4	0,7	1	0,2	6	1,1	22	4,1	4	0,7
Briefwahl 9914	8	1,8	3	0,7	8	1,8	22	5,0	3	0,7
Briefwahl 9915	11	1,9	-	-	3	0,5	37	6,5	-	-
Briefwahl 9916	3	0,7	1	0,2	4	1,0	27	6,7	2	0,5
Briefwahl 9917	5	1,0	2	0,4	9	1,8	37	7,5	1	0,2
Briefwahl 9918	5	1,1	-	-	9	1,9	31	6,6	-	-
Briefwahl 9919	8	2,5	1	0,3	6	1,9	14	4,4	2	0,6
Briefwahl 9920	9	2,3	3	0,8	4	1,0	21	5,3	1	0,3
Briefwahl 9921	13	4,1	1	0,3	3	0,9	29	9,1	3	0,9
Briefwahl 9922	7	1,5	1	0,2	6	1,3	39	8,4	6	1,3
Briefwahl 9923	5	0,9	2	0,3	12	2,1	32	5,5	3	0,5
Briefwahl 9924	4	0,7	1	0,2	8	1,5	29	5,4	1	0,2
Briefwahl 9925	2	0,4	4	0,7	7	1,3	29	5,3	2	0,4
Briefwahl 9926	9	1,5	1	0,2	7	1,1	29	4,8	2	0,3
Briefwahl 9927	8	1,8	2	0,5	8	1,8	8	1,8	1	0,2
Briefwahl 9928	7	1,6	1	0,2	1	0,2	29	6,5	5	1,1
Briefwahl 9929	3	0,8	1	0,3	4	1,1	16	4,4	1	0,3
Briefwahl 9930	7	1,2	2	0,3	5	0,9	18	3,1	3	0,5
Briefwahl 9931	9	1,7	5	1,0	7	1,3	23	4,4	6	1,1
Briefwahl 9932	1	0,2	2	0,4	5	0,9	27	5,1	4	0,8
Briefwahl 9933	9	1,6	1	0,2	6	1,1	32	5,7	6	1,1
Briefwahl 9934	9	1,3	6	0,9	7	1,0	26	3,9	2	0,3
Briefwahl 9935	6	1,2	2	0,4	2	0,4	13	2,6	2	0,4
Briefwahl 9936	1	0,2	3	0,5	10	1,7	16	2,7	3	0,5
Briefwahl 9937	9	1,6	2	0,4	5	0,9	19	3,4	1	0,2
Briefwahl 9938	10	1,7	2	0,3	4	0,7	19	3,2	6	1,0
Briefwahl 9939	6	0,9	3	0,5	7	1,1	25	3,8	2	0,3
Briefwahl 9940	11	2,7	4	1,0	9	2,2	36	8,9	3	0,7
Briefwahl 9941	16	2,6	1	0,2	6	1,0	34	5,6	2	0,3
Briefwahl 9942	6	1,2	2	0,4	4	0,8	20	4,1	1	0,2
Briefwahl 9943	6	1,0	-	-	13	2,1	17	2,7	1	0,2
Briefwahl 9944	10	1,9	3	0,6	6	1,1	15	2,8	2	0,4
Briefwahl 9945	1	0,2	2	0,4	5	1,1	17	3,8	-	-
Briefwahl 9946	4	0,8	1	0,2	6	1,1	14	2,7	2	0,4
Briefwahl 9947	8	1,7	2	0,4	4	0,9	9	1,9	1	0,2
Briefwahl 9948	1	0,1	1	0,1	11	1,6	14	2,0	6	0,9
Briefwahl 9949	3	0,5	5	0,9	8	1,4	9	1,6	5	0,9
Briefwahl 9950	9	1,4	3	0,5	13	2,1	8	1,3	2	0,3



## noch: Ergebnisse der Europawahl 2009 - Östliche Außenstadt und Briefwahl

Statistische Bezirke und Wahlbezirke	von den gültigen Stimmen entfielen auf ...									
	Volksabstimmung		FRAUEN		PBC		CM		AUFBRUCH	
	Zahl	%	Zahl	%	Zahl	%	Zahl	%	Zahl	%
	30	31	32	33	34	35	36	37	38	39
<b>96 Fischbach</b>	5	0,4	2	0,2	-	-	1	0,1	1	0,1
9650 Flachsroststr., Aufragen	2	0,5	1	0,3	-	-	-	-	-	-
9651 Am Bauernfeld, Nestroystr.	2	0,7	-	-	-	-	1	0,3	-	-
9652 Regensburger Str., Puschkinstr.	1	0,4	1	0,4	-	-	-	-	-	-
9653 Fischbacher Hauptstr., Birnthon	-	-	-	-	-	-	-	-	1	0,4
<b>97 Brunn</b>	1	0,4	-	-	3	1,2	-	-	-	-
9750 Brunn, Netzstall	1	0,4	-	-	3	1,2	-	-	-	-
Briefwahl 9901	1	0,3	-	-	3	0,8	2	0,5	-	-
Briefwahl 9902	2	0,4	2	0,4	1	0,2	-	-	-	-
Briefwahl 9903	4	0,9	1	0,2	1	0,2	-	-	1	0,2
Briefwahl 9904	-	-	-	-	-	-	-	-	-	-
Briefwahl 9905	3	0,6	-	-	-	-	1	0,2	-	-
Briefwahl 9906	-	-	1	0,2	-	-	-	-	1	0,2
Briefwahl 9907	-	-	2	0,3	3	0,5	-	-	-	-
Briefwahl 9908	1	0,2	1	0,2	2	0,4	-	-	-	-
Briefwahl 9909	-	-	-	-	-	-	-	-	-	-
Briefwahl 9910	2	0,4	1	0,2	1	0,2	1	0,2	-	-
Briefwahl 9911	5	1,0	3	0,6	1	0,2	-	-	2	0,4
Briefwahl 9912	-	-	-	-	-	-	-	-	1	0,2
Briefwahl 9913	1	0,2	2	0,4	1	0,2	-	-	-	-
Briefwahl 9914	2	0,5	-	-	4	0,9	-	-	-	-
Briefwahl 9915	-	-	1	0,2	-	-	-	-	2	0,4
Briefwahl 9916	-	-	1	0,2	2	0,5	1	0,2	1	0,2
Briefwahl 9917	-	-	1	0,2	2	0,4	-	-	-	-
Briefwahl 9918	-	-	-	-	4	0,8	-	-	-	-
Briefwahl 9919	1	0,3	2	0,6	1	0,3	-	-	2	0,6
Briefwahl 9920	3	0,8	2	0,5	2	0,5	-	-	-	-
Briefwahl 9921	-	-	-	-	4	1,3	1	0,3	1	0,3
Briefwahl 9922	2	0,4	1	0,2	3	0,6	-	-	1	0,2
Briefwahl 9923	2	0,3	4	0,7	2	0,3	2	0,3	-	-
Briefwahl 9924	1	0,2	-	-	-	-	4	0,7	-	-
Briefwahl 9925	-	-	1	0,2	2	0,4	1	0,2	2	0,4
Briefwahl 9926	1	0,2	2	0,3	1	0,2	3	0,5	-	-
Briefwahl 9927	-	-	1	0,2	5	1,1	-	-	-	-
Briefwahl 9928	1	0,2	2	0,4	-	-	-	-	1	0,2
Briefwahl 9929	1	0,3	2	0,6	2	0,6	-	-	-	-
Briefwahl 9930	-	-	4	0,7	2	0,3	-	-	1	0,2
Briefwahl 9931	2	0,4	-	-	1	0,2	1	0,2	3	0,6
Briefwahl 9932	1	0,2	1	0,2	-	-	-	-	-	-
Briefwahl 9933	-	-	3	0,5	-	-	1	0,2	-	-
Briefwahl 9934	3	0,4	1	0,1	2	0,3	1	0,1	1	0,1
Briefwahl 9935	4	0,8	1	0,2	1	0,2	1	0,2	-	-
Briefwahl 9936	-	-	1	0,2	-	-	-	-	1	0,2
Briefwahl 9937	-	-	-	-	2	0,4	-	-	-	-
Briefwahl 9938	-	-	2	0,3	-	-	-	-	1	0,2
Briefwahl 9939	2	0,3	-	-	2	0,3	1	0,2	-	-
Briefwahl 9940	-	-	-	-	1	0,2	1	0,2	3	0,7
Briefwahl 9941	5	0,8	1	0,2	1	0,2	-	-	-	-
Briefwahl 9942	-	-	2	0,4	4	0,8	1	0,2	-	-
Briefwahl 9943	2	0,3	2	0,3	4	0,6	-	-	2	0,3
Briefwahl 9944	-	-	1	0,2	2	0,4	-	-	3	0,6
Briefwahl 9945	-	-	-	-	2	0,4	-	-	3	0,7
Briefwahl 9946	2	0,4	-	-	2	0,4	-	-	-	-
Briefwahl 9947	3	0,6	1	0,2	2	0,4	-	-	-	-
Briefwahl 9948	1	0,1	1	0,1	6	0,9	-	-	-	-
Briefwahl 9949	-	-	1	0,2	-	-	-	-	-	-
Briefwahl 9950	1	0,2	-	-	2	0,3	2	0,3	-	-

# noch: Ergebnisse der Europawahl 2009 - Östliche Außenstadt und Briefwahl

Statistische Bezirke und Wahlbezirke	von den gültigen Stimmen entfielen auf ...									
	DKP		BÜSO		PSG		50PLUS		AUF	
	Zahl	%	Zahl	%	Zahl	%	Zahl	%	Zahl	%
	40	41	42	43	44	45	46	47	48	49
<b>96 Fischbach</b>	1	0,1	-	-	-	-	1	0,1	-	-
9650 Flachsroststr., Au Graben	-	-	-	-	-	-	1	0,3	-	-
9651 Am Bauernfeld, Nestroystr.	-	-	-	-	-	-	-	-	-	-
9652 Regensburger Str., Puschkinstr.	-	-	-	-	-	-	-	-	-	-
9653 Fischbacher Hauptstr., Birnthon	1	0,4	-	-	-	-	-	-	-	-
<b>97 Brunn</b>	-	-	-	-	-	-	-	-	2	0,8
9750 Brunn, Netzstall	-	-	-	-	-	-	-	-	2	0,8
Briefwahl 9901	1	0,3	-	-	-	-	-	-	-	-
Briefwahl 9902	-	-	-	-	-	-	-	-	-	-
Briefwahl 9903	2	0,4	-	-	-	-	1	0,2	1	0,2
Briefwahl 9904	-	-	-	-	-	-	-	-	-	-
Briefwahl 9905	-	-	-	-	-	-	2	0,4	1	0,2
Briefwahl 9906	1	0,2	-	-	-	-	3	0,5	-	-
Briefwahl 9907	4	0,6	-	-	-	-	1	0,2	-	-
Briefwahl 9908	-	-	-	-	-	-	4	0,7	4	0,7
Briefwahl 9909	2	0,6	1	0,3	-	-	2	0,6	-	-
Briefwahl 9910	-	-	-	-	-	-	4	0,7	3	0,6
Briefwahl 9911	-	-	-	-	-	-	-	-	1	0,2
Briefwahl 9912	1	0,2	-	-	-	-	2	0,4	3	0,6
Briefwahl 9913	-	-	-	-	-	-	2	0,4	-	-
Briefwahl 9914	1	0,2	-	-	1	0,2	3	0,7	2	0,5
Briefwahl 9915	-	-	1	0,2	-	-	6	1,1	1	0,2
Briefwahl 9916	-	-	-	-	-	-	-	-	-	-
Briefwahl 9917	-	-	-	-	-	-	2	0,4	2	0,4
Briefwahl 9918	-	-	-	-	4	0,8	-	-	1	0,2
Briefwahl 9919	-	-	-	-	-	-	1	0,3	-	-
Briefwahl 9920	-	-	-	-	-	-	2	0,5	-	-
Briefwahl 9921	2	0,6	-	-	-	-	3	0,9	-	-
Briefwahl 9922	2	0,4	1	0,2	1	0,2	-	-	-	-
Briefwahl 9923	1	0,2	-	-	-	-	3	0,5	-	-
Briefwahl 9924	1	0,2	1	0,2	1	0,2	4	0,7	-	-
Briefwahl 9925	1	0,2	-	-	-	-	3	0,5	-	-
Briefwahl 9926	1	0,2	1	0,2	-	-	2	0,3	2	0,3
Briefwahl 9927	-	-	-	-	-	-	-	-	1	0,2
Briefwahl 9928	1	0,2	-	-	-	-	2	0,4	-	-
Briefwahl 9929	-	-	-	-	1	0,3	-	-	1	0,3
Briefwahl 9930	-	-	-	-	2	0,3	-	-	3	0,5
Briefwahl 9931	-	-	-	-	-	-	3	0,6	-	-
Briefwahl 9932	-	-	-	-	-	-	-	-	-	-
Briefwahl 9933	3	0,5	-	-	-	-	1	0,2	1	0,2
Briefwahl 9934	1	0,1	-	-	-	-	4	0,6	1	0,1
Briefwahl 9935	2	0,4	-	-	-	-	-	-	-	-
Briefwahl 9936	-	-	-	-	-	-	-	-	1	0,2
Briefwahl 9937	-	-	-	-	-	-	1	0,2	-	-
Briefwahl 9938	1	0,2	-	-	-	-	2	0,3	-	-
Briefwahl 9939	2	0,3	-	-	-	-	-	-	4	0,6
Briefwahl 9940	-	-	-	-	-	-	1	0,2	2	0,5
Briefwahl 9941	1	0,2	-	-	-	-	1	0,2	1	0,2
Briefwahl 9942	-	-	-	-	-	-	2	0,4	2	0,4
Briefwahl 9943	1	0,2	-	-	-	-	3	0,5	-	-
Briefwahl 9944	-	-	-	-	-	-	4	0,8	2	0,4
Briefwahl 9945	-	-	-	-	-	-	-	-	-	-
Briefwahl 9946	-	-	1	0,2	-	-	-	-	-	-
Briefwahl 9947	-	-	-	-	-	-	3	0,6	-	-
Briefwahl 9948	-	-	-	-	-	-	2	0,3	2	0,3
Briefwahl 9949	-	-	-	-	-	-	2	0,3	1	0,2
Briefwahl 9950	-	-	-	-	-	-	1	0,2	-	-

# noch: Ergebnisse der Europawahl 2009 - Östliche Außenstadt und Briefwahl

Statistische Bezirke und Wahlbezirke	von den gültigen Stimmen entfielen auf ...									
	DVU		GRAUE		VIOLETTE		EDE		FBI	
	Zahl	%	Zahl	%	Zahl	%	Zahl	%	Zahl	%
	50	51	52	53	54	55	56	57	58	59
<b>96 Fischbach</b>	10	0,8	1	0,1	2	0,2	1	0,1	1	0,1
9650 Flachsroststr., Aufragen	2	0,5	-	-	-	-	-	-	-	-
9651 Am Bauernfeld, Nestroyst.	4	1,4	1	0,3	-	-	-	-	-	-
9652 Regensburger Str., Puschkinstr.	3	1,1	-	-	1	0,4	1	0,4	1	0,4
9653 Fischbacher Hauptstr., Birnthon	1	0,4	-	-	1	0,4	-	-	-	-
<b>97 Brunn</b>	1	0,4	1	0,4	2	0,8	-	-	1	0,4
9750 Brunn, Netzstall	1	0,4	1	0,4	2	0,8	-	-	1	0,4
Briefwahl 9901	3	0,8	1	0,3	1	0,3	2	0,5	-	-
Briefwahl 9902	1	0,2	1	0,2	4	0,8	-	-	1	0,2
Briefwahl 9903	2	0,4	-	-	3	0,7	-	-	-	-
Briefwahl 9904	2	0,6	2	0,6	1	0,3	-	-	-	-
Briefwahl 9905	4	0,8	-	-	1	0,2	-	-	-	-
Briefwahl 9906	1	0,2	-	-	2	0,3	-	-	-	-
Briefwahl 9907	-	-	-	-	3	0,5	-	-	1	0,2
Briefwahl 9908	2	0,4	-	-	1	0,2	-	-	-	-
Briefwahl 9909	2	0,6	1	0,3	1	0,3	1	0,3	-	-
Briefwahl 9910	1	0,2	-	-	1	0,2	-	-	-	-
Briefwahl 9911	1	0,2	1	0,2	2	0,4	-	-	1	0,2
Briefwahl 9912	-	-	-	-	1	0,2	-	-	-	-
Briefwahl 9913	2	0,4	-	-	-	-	1	0,2	-	-
Briefwahl 9914	3	0,7	-	-	2	0,5	-	-	-	-
Briefwahl 9915	-	-	-	-	3	0,5	4	0,7	-	-
Briefwahl 9916	-	-	-	-	1	0,2	-	-	-	-
Briefwahl 9917	5	1,0	-	-	3	0,6	-	-	-	-
Briefwahl 9918	2	0,4	-	-	3	0,6	2	0,4	-	-
Briefwahl 9919	-	-	-	-	4	1,3	-	-	-	-
Briefwahl 9920	2	0,5	-	-	-	-	-	-	-	-
Briefwahl 9921	1	0,3	-	-	-	-	1	0,3	-	-
Briefwahl 9922	3	0,6	-	-	3	0,6	-	-	-	-
Briefwahl 9923	1	0,2	1	0,2	-	-	-	-	-	-
Briefwahl 9924	2	0,4	-	-	3	0,6	1	0,2	2	0,4
Briefwahl 9925	-	-	-	-	2	0,4	-	-	-	-
Briefwahl 9926	2	0,3	1	0,2	1	0,2	-	-	-	-
Briefwahl 9927	1	0,2	-	-	-	-	-	-	-	-
Briefwahl 9928	-	-	-	-	3	0,7	-	-	-	-
Briefwahl 9929	1	0,3	-	-	1	0,3	1	0,3	-	-
Briefwahl 9930	3	0,5	-	-	4	0,7	-	-	-	-
Briefwahl 9931	3	0,6	3	0,6	-	-	-	-	-	-
Briefwahl 9932	-	-	-	-	2	0,4	-	-	-	-
Briefwahl 9933	4	0,7	-	-	-	-	-	-	3	0,5
Briefwahl 9934	2	0,3	-	-	-	-	-	-	2	0,3
Briefwahl 9935	7	1,4	1	0,2	-	-	-	-	-	-
Briefwahl 9936	1	0,2	-	-	-	-	-	-	-	-
Briefwahl 9937	1	0,2	-	-	3	0,5	-	-	-	-
Briefwahl 9938	3	0,5	-	-	-	-	-	-	-	-
Briefwahl 9939	3	0,5	1	0,2	-	-	-	-	-	-
Briefwahl 9940	9	2,2	1	0,2	-	-	1	0,2	2	0,5
Briefwahl 9941	3	0,5	1	0,2	1	0,2	-	-	1	0,2
Briefwahl 9942	1	0,2	-	-	-	-	-	-	-	-
Briefwahl 9943	3	0,5	-	-	-	-	-	-	-	-
Briefwahl 9944	1	0,2	-	-	4	0,8	-	-	1	0,2
Briefwahl 9945	1	0,2	-	-	1	0,2	-	-	-	-
Briefwahl 9946	1	0,2	2	0,4	-	-	-	-	-	-
Briefwahl 9947	2	0,4	-	-	2	0,4	-	-	-	-
Briefwahl 9948	2	0,3	1	0,1	3	0,4	1	0,1	-	-
Briefwahl 9949	4	0,7	-	-	2	0,3	-	-	-	-
Briefwahl 9950	3	0,5	1	0,2	3	0,5	-	-	-	-

# noch: Ergebnisse der Europawahl 2009 - Östliche Außenstadt und Briefwahl

Statistische Bezirke und Wahlbezirke	von den gültigen Stimmen entfielen auf ...											
	Volksentscheide		FW		Newropeans		PIRATEN		RRP		RENTNER	
	Zahl	%	Zahl	%	Zahl	%	Zahl	%	Zahl	%	Zahl	%
	60	61	62	63	64	65	66	67	68	69	70	71
<b>96 Fischbach</b>	5	0,4	76	6,4	-	-	11	0,9	11	0,9	6	0,5
9650 Flachsroststr., Au Graben	3	0,8	26	6,9	-	-	4	1,1	7	1,9	2	0,5
9651 Am Bauernfeld, Nestroystr.	-	-	12	4,2	-	-	2	0,7	-	-	-	-
9652 Regensburger Str., Puschkinstr.	2	0,7	15	5,3	-	-	2	0,7	1	0,4	2	0,7
9653 Fischbacher Hauptstr., Birnthon	-	-	23	9,3	-	-	3	1,2	3	1,2	2	0,8
<b>97 Brunn</b>	-	-	26	10,3	-	-	1	0,4	5	2,0	2	0,8
9750 Brunn, Netzstall	-	-	26	10,3	-	-	1	0,4	5	2,0	2	0,8
Briefwahl 9901	1	0,3	14	3,5	-	-	7	1,8	1	0,3	1	0,3
Briefwahl 9902	1	0,2	24	4,7	-	-	8	1,6	1	0,2	2	0,4
Briefwahl 9903	-	-	23	5,2	1	0,2	2	0,4	6	1,3	-	-
Briefwahl 9904	-	-	19	5,6	1	0,3	4	1,2	2	0,6	-	-
Briefwahl 9905	1	0,2	22	4,5	-	-	8	1,6	3	0,6	1	0,2
Briefwahl 9906	3	0,5	42	6,3	-	-	7	1,1	2	0,3	1	0,2
Briefwahl 9907	1	0,2	31	4,9	-	-	3	0,5	4	0,6	3	0,5
Briefwahl 9908	1	0,2	24	4,3	2	0,4	7	1,3	4	0,7	3	0,5
Briefwahl 9909	2	0,6	16	5,0	-	-	8	2,5	3	0,9	6	1,9
Briefwahl 9910	-	-	17	3,2	1	0,2	6	1,1	4	0,7	1	0,2
Briefwahl 9911	-	-	27	5,5	1	0,2	5	1,0	6	1,2	4	0,8
Briefwahl 9912	-	-	32	5,9	-	-	6	1,1	4	0,7	3	0,6
Briefwahl 9913	-	-	31	5,8	-	-	2	0,4	3	0,6	-	-
Briefwahl 9914	2	0,5	13	3,0	-	-	10	2,3	2	0,5	1	0,2
Briefwahl 9915	2	0,4	37	6,5	1	0,2	11	1,9	6	1,1	-	-
Briefwahl 9916	-	-	24	6,0	-	-	1	0,2	7	1,7	1	0,2
Briefwahl 9917	1	0,2	35	7,1	-	-	10	2,0	6	1,2	3	0,6
Briefwahl 9918	1	0,2	31	6,6	-	-	5	1,1	1	0,2	6	1,3
Briefwahl 9919	-	-	21	6,6	-	-	5	1,6	11	3,5	3	0,9
Briefwahl 9920	-	-	24	6,0	-	-	7	1,8	7	1,8	11	2,8
Briefwahl 9921	-	-	16	5,0	-	-	4	1,3	1	0,3	5	1,6
Briefwahl 9922	-	-	27	5,8	1	0,2	11	2,4	4	0,9	2	0,4
Briefwahl 9923	1	0,2	21	3,6	-	-	7	1,2	4	0,7	4	0,7
Briefwahl 9924	1	0,2	25	4,7	2	0,4	1	0,2	2	0,4	4	0,7
Briefwahl 9925	-	-	34	6,2	1	0,2	11	2,0	10	1,8	5	0,9
Briefwahl 9926	-	-	53	8,7	-	-	8	1,3	3	0,5	-	-
Briefwahl 9927	-	-	31	7,0	-	-	3	0,7	4	0,9	1	0,2
Briefwahl 9928	1	0,2	22	4,9	-	-	4	0,9	4	0,9	3	0,7
Briefwahl 9929	1	0,3	20	5,5	2	0,6	-	-	1	0,3	1	0,3
Briefwahl 9930	2	0,3	36	6,2	1	0,2	5	0,9	3	0,5	2	0,3
Briefwahl 9931	-	-	43	8,2	1	0,2	1	0,2	4	0,8	6	1,1
Briefwahl 9932	1	0,2	21	4,0	1	0,2	2	0,4	6	1,1	2	0,4
Briefwahl 9933	2	0,4	50	8,8	-	-	3	0,5	8	1,4	5	0,9
Briefwahl 9934	-	-	44	6,5	1	0,1	1	0,1	6	0,9	1	0,1
Briefwahl 9935	-	-	40	8,0	-	-	4	0,8	9	1,8	2	0,4
Briefwahl 9936	-	-	53	8,8	-	-	3	0,5	3	0,5	5	0,8
Briefwahl 9937	-	-	42	7,6	1	0,2	6	1,1	4	0,7	7	1,3
Briefwahl 9938	4	0,7	43	7,3	-	-	3	0,5	12	2,0	4	0,7
Briefwahl 9939	-	-	51	7,8	-	-	2	0,3	6	0,9	3	0,5
Briefwahl 9940	1	0,2	34	8,4	1	0,2	1	0,2	5	1,2	-	-
Briefwahl 9941	3	0,5	37	6,1	-	-	1	0,2	8	1,3	13	2,1
Briefwahl 9942	-	-	42	8,5	-	-	5	1,0	4	0,8	1	0,2
Briefwahl 9943	3	0,5	54	8,6	2	0,3	-	-	6	1,0	7	1,1
Briefwahl 9944	1	0,2	64	12,1	-	-	6	1,1	3	0,6	4	0,8
Briefwahl 9945	2	0,4	30	6,7	1	0,2	1	0,2	5	1,1	5	1,1
Briefwahl 9946	1	0,2	39	7,4	1	0,2	1	0,2	1	0,2	5	0,9
Briefwahl 9947	-	-	35	7,5	-	-	3	0,6	3	0,6	4	0,9
Briefwahl 9948	-	-	51	7,4	-	-	4	0,6	4	0,6	2	0,3
Briefwahl 9949	1	0,2	46	8,0	-	-	2	0,3	2	0,3	2	0,3
Briefwahl 9950	2	0,3	58	9,3	-	-	-	-	5	0,8	1	0,2

**Tab. 4.9: Ergebnisse der Europawahl 2009 - Briefwahl**

Statistische Bezirke und Wahlbezirke	Wahlberechtigte				Wählerinnen und Wähler		Wahlbe- teiligung 2)	ungültige Stimmen	gültige Stimmen
	insge- samt	davon			insge- samt	dar. mit WS			
		ohne WS	mit WS						
	Zahl	Zahl	Zahl	%	Zahl	Zahl	%	Zahl	Zahl
1	2	3	4	5	6	7	8	9	
Briefwahl 9951	-	-	-	-	522	522	-	-	522
Briefwahl 9952	-	-	-	-	592	592	-	1	591
Briefwahl 9953	-	-	-	-	567	567	-	2	565
Briefwahl 9954	-	-	-	-	614	614	-	1	613
Briefwahl 9955	-	-	-	-	387	387	-	6	381
Briefwahl 9956	-	-	-	-	596	596	-	1	595
Briefwahl 9957	-	-	-	-	679	679	-	4	675
Briefwahl 9958	-	-	-	-	694	694	-	5	689
Briefwahl 9959	-	-	-	-	550	550	-	3	547
Briefwahl 9960	-	-	-	-	613	613	-	5	608
Briefwahl 9961	-	-	-	-	606	606	-	1	605
Briefwahl 9962	-	-	-	-	691	691	-	9	682
Briefwahl 9963	-	-	-	-	654	654	-	6	648
Briefwahl 9964	-	-	-	-	626	626	-	6	620
Briefwahl 9965	-	-	-	-	542	542	-	3	539
Briefwahl 9966	-	-	-	-	543	543	-	5	538
Briefwahl 9967	-	-	-	-	677	677	-	-	677
Briefwahl 9968	-	-	-	-	527	527	-	1	526
Briefwahl 9969	-	-	-	-	592	592	-	3	589
Briefwahl 9970	-	-	-	-	656	656	-	5	651
Briefwahl 9971	-	-	-	-	631	631	-	4	627
Briefwahl 9972	-	-	-	-	684	684	-	6	678
Briefwahl 9973	-	-	-	-	641	641	-	2	639
<b>Urnenwahl</b>	345 854	302 894	42 960	12,4	99 253	286	40,2	801	98 452
<b>Briefwahl</b>	-	-	-	-	39 647	39 647	-	229	39 418
<b>Stadt Nürnberg</b>	345 854	302 894	42 960	12,4	138 900	39 933	40,2	1 030	137 870

## noch: Ergebnisse der Europawahl 2009 - Briefwahl

Statistische Bezirke und Wahlbezirke	von den gültigen Stimmen entfielen auf ...									
	CSU		SPD		GRÜNE		FDP		ödp	
	Zahl	%	Zahl	%	Zahl	%	Zahl	%	Zahl	%
	10	11	12	13	14	15	16	17	18	19
Briefwahl 9951	189	36,2	107	20,5	47	9,0	40	7,7	5	1,0
Briefwahl 9952	213	36,0	108	18,3	90	15,2	60	10,2	6	1,0
Briefwahl 9953	210	37,2	102	18,1	67	11,9	49	8,7	12	2,1
Briefwahl 9954	218	35,6	98	16,0	94	15,3	75	12,2	11	1,8
Briefwahl 9955	99	26,0	102	26,8	67	17,6	26	6,8	4	1,0
Briefwahl 9956	191	32,1	95	16,0	111	18,7	71	11,9	13	2,2
Briefwahl 9957	262	38,8	117	17,3	113	16,7	74	11,0	9	1,3
Briefwahl 9958	246	35,7	94	13,6	140	20,3	102	14,8	16	2,3
Briefwahl 9959	219	40,0	103	18,8	70	12,8	60	11,0	11	2,0
Briefwahl 9960	186	30,6	134	22,0	108	17,8	50	8,2	13	2,1
Briefwahl 9961	217	35,9	116	19,2	109	18,0	51	8,4	11	1,8
Briefwahl 9962	261	38,3	107	15,7	112	16,4	60	8,8	10	1,5
Briefwahl 9963	261	40,3	94	14,5	112	17,3	56	8,6	12	1,9
Briefwahl 9964	208	33,5	97	15,6	104	16,8	77	12,4	18	2,9
Briefwahl 9965	222	41,2	70	13,0	98	18,2	71	13,2	4	0,7
Briefwahl 9966	179	33,3	90	16,7	95	17,7	64	11,9	11	2,0
Briefwahl 9967	294	43,4	73	10,8	107	15,8	121	17,9	7	1,0
Briefwahl 9968	226	43,0	73	13,9	83	15,8	83	15,8	4	0,8
Briefwahl 9969	220	37,4	74	12,6	103	17,5	82	13,9	13	2,2
Briefwahl 9970	274	42,1	64	9,8	102	15,7	148	22,7	2	0,3
Briefwahl 9971	231	36,8	95	15,2	96	15,3	116	18,5	8	1,3
Briefwahl 9972	221	32,6	122	18,0	128	18,9	84	12,4	24	3,5
Briefwahl 9973	208	32,6	68	10,6	115	18,0	118	18,5	23	3,6
<b>Urnenwahl</b>	34 200	34,7	21 484	21,8	14 645	14,9	8 627	8,8	1 400	1,4
<b>Briefwahl</b>	13 194	33,5	7 198	18,3	6 596	16,7	4 441	11,3	753	1,9
<b>Stadt Nürnberg</b>	47 394	34,4	28 682	20,8	21 241	15,4	13 068	9,5	2 153	1,6

## noch: Ergebnisse der Europawahl 2009 - Briefwahl

Statistische Bezirke und Wahlbezirke	von den gültigen Stimmen entfielen auf ...									
	REP		BP		Tierschutz		LINKE		FAMILIE	
	Zahl	%	Zahl	%	Zahl	%	Zahl	%	Zahl	%
	20	21	22	23	24	25	26	27	28	29
Briefwahl 9951	13	2,5	5	1,0	10	1,9	21	4,0	4	0,8
Briefwahl 9952	5	0,8	1	0,2	5	0,8	15	2,5	1	0,2
Briefwahl 9953	8	1,4	4	0,7	5	0,9	21	3,7	2	0,4
Briefwahl 9954	10	1,6	1	0,2	7	1,1	20	3,3	2	0,3
Briefwahl 9955	12	3,1	2	0,5	4	1,0	29	7,6	1	0,3
Briefwahl 9956	-	-	1	0,2	9	1,5	25	4,2	1	0,2
Briefwahl 9957	5	0,7	1	0,1	5	0,7	19	2,8	-	-
Briefwahl 9958	10	1,5	4	0,6	3	0,4	7	1,0	3	0,4
Briefwahl 9959	5	0,9	1	0,2	1	0,2	12	2,2	4	0,7
Briefwahl 9960	3	0,5	3	0,5	8	1,3	20	3,3	4	0,7
Briefwahl 9961	2	0,3	2	0,3	12	2,0	23	3,8	2	0,3
Briefwahl 9962	11	1,6	4	0,6	12	1,8	34	5,0	2	0,3
Briefwahl 9963	7	1,1	1	0,2	9	1,4	23	3,5	3	0,5
Briefwahl 9964	6	1,0	-	-	11	1,8	37	6,0	-	-
Briefwahl 9965	4	0,7	1	0,2	7	1,3	16	3,0	2	0,4
Briefwahl 9966	5	0,9	-	-	9	1,7	21	3,9	2	0,4
Briefwahl 9967	4	0,6	2	0,3	3	0,4	15	2,2	1	0,1
Briefwahl 9968	5	1,0	-	-	8	1,5	9	1,7	-	-
Briefwahl 9969	7	1,2	4	0,7	8	1,4	16	2,7	3	0,5
Briefwahl 9970	4	0,6	2	0,3	6	0,9	5	0,8	-	-
Briefwahl 9971	4	0,6	1	0,2	5	0,8	18	2,9	1	0,2
Briefwahl 9972	6	0,9	4	0,6	5	0,7	15	2,2	4	0,6
Briefwahl 9973	6	0,9	7	1,1	7	1,1	12	1,9	5	0,8
<b>Urnenwahl</b>	1 543	1,6	352	0,4	920	0,9	4 620	4,7	415	0,4
<b>Briefwahl</b>	443	1,1	154	0,4	466	1,2	1 559	4,0	164	0,4
<b>Stadt Nürnberg</b>	1 986	1,4	506	0,4	1 386	1,0	6 179	4,5	579	0,4

## noch: Ergebnisse der Europawahl 2009 - Briefwahl

Statistische Bezirke und Wahlbezirke	von den gültigen Stimmen entfielen auf ...									
	Volksabstimmung		FRAUEN		PBC		CM		AUFBRUCH	
	Zahl	%	Zahl	%	Zahl	%	Zahl	%	Zahl	%
	30	31	32	33	34	35	36	37	38	39
Briefwahl 9951	2	0,4	-	-	-	-	-	-	-	-
Briefwahl 9952	1	0,2	2	0,3	-	-	-	-	-	-
Briefwahl 9953	-	-	3	0,5	1	0,2	-	-	-	-
Briefwahl 9954	3	0,5	1	0,2	-	-	-	-	-	-
Briefwahl 9955	1	0,3	2	0,5	2	0,5	-	-	-	-
Briefwahl 9956	5	0,8	-	-	1	0,2	-	-	-	-
Briefwahl 9957	2	0,3	-	-	1	0,1	-	-	-	-
Briefwahl 9958	2	0,3	2	0,3	1	0,1	1	0,1	-	-
Briefwahl 9959	-	-	1	0,2	2	0,4	-	-	-	-
Briefwahl 9960	1	0,2	2	0,3	-	-	2	0,3	1	0,2
Briefwahl 9961	-	-	4	0,7	-	-	-	-	-	-
Briefwahl 9962	2	0,3	1	0,1	1	0,1	-	-	1	0,1
Briefwahl 9963	-	-	2	0,3	2	0,3	1	0,2	2	0,3
Briefwahl 9964	-	-	-	-	-	-	2	0,3	-	-
Briefwahl 9965	1	0,2	1	0,2	1	0,2	-	-	-	-
Briefwahl 9966	-	-	-	-	-	-	1	0,2	-	-
Briefwahl 9967	2	0,3	-	-	1	0,1	-	-	-	-
Briefwahl 9968	-	-	1	0,2	-	-	-	-	-	-
Briefwahl 9969	-	-	-	-	-	-	1	0,2	-	-
Briefwahl 9970	1	0,2	1	0,2	1	0,2	-	-	-	-
Briefwahl 9971	2	0,3	-	-	1	0,2	1	0,2	1	0,2
Briefwahl 9972	3	0,4	1	0,1	-	-	-	-	-	-
Briefwahl 9973	3	0,5	-	-	2	0,3	1	0,2	-	-
<b>Urnenwahl</b>	171	0,2	211	0,2	238	0,2	119	0,1	80	0,1
<b>Briefwahl</b>	90	0,2	79	0,2	100	0,3	35	0,1	38	0,1
<b>Stadt Nürnberg</b>	261	0,2	290	0,2	338	0,2	154	0,1	118	0,1



## noch: Ergebnisse der Europawahl 2009 - Briefwahl

Statistische Bezirke und Wahlbezirke	von den gültigen Stimmen entfielen auf ...									
	DKP		BÜSO		PSG		50PLUS		AUF	
	Zahl	%	Zahl	%	Zahl	%	Zahl	%	Zahl	%
	40	41	42	43	44	45	46	47	48	49
Briefwahl 9951	-	-	-	-	-	-	2	0,4	2	0,4
Briefwahl 9952	-	-	-	-	-	-	7	1,2	-	-
Briefwahl 9953	-	-	-	-	-	-	2	0,4	-	-
Briefwahl 9954	-	-	-	-	-	-	1	0,2	1	0,2
Briefwahl 9955	1	0,3	1	0,3	-	-	1	0,3	-	-
Briefwahl 9956	-	-	-	-	-	-	2	0,3	-	-
Briefwahl 9957	-	-	-	-	-	-	2	0,3	2	0,3
Briefwahl 9958	1	0,1	-	-	-	-	2	0,3	2	0,3
Briefwahl 9959	-	-	-	-	-	-	7	1,3	-	-
Briefwahl 9960	-	-	-	-	-	-	-	-	1	0,2
Briefwahl 9961	-	-	-	-	-	-	3	0,5	-	-
Briefwahl 9962	-	-	-	-	-	-	2	0,3	1	0,1
Briefwahl 9963	-	-	-	-	-	-	4	0,6	-	-
Briefwahl 9964	1	0,2	-	-	-	-	-	-	-	-
Briefwahl 9965	-	-	-	-	-	-	1	0,2	1	0,2
Briefwahl 9966	2	0,4	-	-	-	-	1	0,2	-	-
Briefwahl 9967	-	-	-	-	-	-	3	0,4	-	-
Briefwahl 9968	-	-	-	-	-	-	-	-	-	-
Briefwahl 9969	-	-	-	-	-	-	1	0,2	1	0,2
Briefwahl 9970	-	-	-	-	-	-	3	0,5	1	0,2
Briefwahl 9971	-	-	-	-	-	-	-	-	-	-
Briefwahl 9972	-	-	-	-	1	0,1	2	0,3	1	0,1
Briefwahl 9973	1	0,2	-	-	-	-	-	-	-	-
<b>Urnenwahl</b>	89	0,1	21	-	25	-	205	0,2	160	0,2
<b>Briefwahl</b>	38	0,1	7	-	11	-	128	0,3	56	0,1
<b>Stadt Nürnberg</b>	127	0,1	28	-	36	-	333	0,2	216	0,2

## noch: Ergebnisse der Europawahl 2009 - Briefwahl

Statistische Bezirke und Wahlbezirke	von den gültigen Stimmen entfielen auf ...									
	DVU		GRAUE		VIOLETTE		EDE		FBI	
	Zahl	%	Zahl	%	Zahl	%	Zahl	%	Zahl	%
	50	51	52	53	54	55	56	57	58	59
Briefwahl 9951	6	1,1	1	0,2	3	0,6	-	-	1	0,2
Briefwahl 9952	4	0,7	-	-	1	0,2	-	-	-	-
Briefwahl 9953	-	-	-	-	1	0,2	-	-	-	-
Briefwahl 9954	2	0,3	-	-	1	0,2	-	-	1	0,2
Briefwahl 9955	1	0,3	-	-	-	-	-	-	-	-
Briefwahl 9956	3	0,5	-	-	2	0,3	-	-	1	0,2
Briefwahl 9957	1	0,1	1	0,1	2	0,3	-	-	-	-
Briefwahl 9958	1	0,1	-	-	-	-	1	0,1	1	0,1
Briefwahl 9959	1	0,2	-	-	2	0,4	-	-	1	0,2
Briefwahl 9960	5	0,8	1	0,2	1	0,2	-	-	-	-
Briefwahl 9961	1	0,2	1	0,2	-	-	-	-	-	-
Briefwahl 9962	2	0,3	1	0,1	2	0,3	-	-	-	-
Briefwahl 9963	1	0,2	1	0,2	2	0,3	-	-	-	-
Briefwahl 9964	2	0,3	-	-	-	-	-	-	-	-
Briefwahl 9965	1	0,2	-	-	2	0,4	-	-	-	-
Briefwahl 9966	3	0,6	-	-	2	0,4	-	-	-	-
Briefwahl 9967	1	0,1	1	0,1	2	0,3	-	-	1	0,1
Briefwahl 9968	-	-	-	-	-	-	-	-	1	0,2
Briefwahl 9969	-	-	1	0,2	-	-	-	-	-	-
Briefwahl 9970	2	0,3	-	-	-	-	-	-	-	-
Briefwahl 9971	1	0,2	-	-	1	0,2	-	-	-	-
Briefwahl 9972	3	0,4	-	-	1	0,1	-	-	-	-
Briefwahl 9973	4	0,6	-	-	2	0,3	-	-	-	-
<b>Urnenwahl</b>	578	0,6	150	0,2	195	0,2	36	-	95	0,1
<b>Briefwahl</b>	146	0,4	27	0,1	102	0,3	16	-	21	0,1
<b>Stadt Nürnberg</b>	724	0,5	177	0,1	297	0,2	52	-	116	0,1

## noch: Ergebnisse der Europawahl 2009 - Briefwahl

Statistische Bezirke und Wahlbezirke	von den gültigen Stimmen entfielen auf ...											
	Volksentscheide		FW		Newropeans		PIRATEN		RRP		RENTNER	
	Zahl	%	Zahl	%	Zahl	%	Zahl	%	Zahl	%	Zahl	%
	60	61	62	63	64	65	66	67	68	69	70	71
Briefwahl 9951	4	0,8	51	9,8	-	-	-	-	7	1,3	2	0,4
Briefwahl 9952	-	-	60	10,2	-	-	1	0,2	7	1,2	4	0,7
Briefwahl 9953	-	-	71	12,6	-	-	1	0,2	3	0,5	3	0,5
Briefwahl 9954	5	0,8	50	8,2	-	-	8	1,3	3	0,5	1	0,2
Briefwahl 9955	2	0,5	16	4,2	-	-	2	0,5	3	0,8	3	0,8
Briefwahl 9956	1	0,2	52	8,7	-	-	4	0,7	-	-	7	1,2
Briefwahl 9957	-	-	46	6,8	-	-	4	0,6	4	0,6	5	0,7
Briefwahl 9958	1	0,1	36	5,2	-	-	5	0,7	4	0,6	4	0,6
Briefwahl 9959	1	0,2	32	5,9	-	-	2	0,4	9	1,6	3	0,5
Briefwahl 9960	2	0,3	49	8,1	1	0,2	4	0,7	4	0,7	5	0,8
Briefwahl 9961	-	-	34	5,6	1	0,2	2	0,3	6	1,0	8	1,3
Briefwahl 9962	-	-	49	7,2	-	-	4	0,6	-	-	3	0,4
Briefwahl 9963	-	-	40	6,2	-	-	6	0,9	5	0,8	4	0,6
Briefwahl 9964	1	0,2	44	7,1	1	0,2	4	0,6	2	0,3	5	0,8
Briefwahl 9965	-	-	30	5,6	1	0,2	1	0,2	2	0,4	2	0,4
Briefwahl 9966	2	0,4	36	6,7	-	-	5	0,9	3	0,6	7	1,3
Briefwahl 9967	-	-	35	5,2	-	-	1	0,1	-	-	3	0,4
Briefwahl 9968	1	0,2	26	4,9	1	0,2	-	-	3	0,6	2	0,4
Briefwahl 9969	4	0,7	44	7,5	-	-	5	0,8	1	0,2	1	0,2
Briefwahl 9970	-	-	31	4,8	-	-	-	-	3	0,5	1	0,2
Briefwahl 9971	-	-	40	6,4	-	-	1	0,2	3	0,5	1	0,2
Briefwahl 9972	2	0,3	37	5,5	-	-	2	0,3	8	1,2	4	0,6
Briefwahl 9973	3	0,5	40	6,3	1	0,2	4	0,6	8	1,3	1	0,2
<b>Urnenwahl</b>	149	0,2	5 348	5,4	67	0,1	1 112	1,1	629	0,6	568	0,6
<b>Briefwahl</b>	72	0,2	2 618	6,6	29	0,1	291	0,7	311	0,8	235	0,6
<b>Stadt Nürnberg</b>	221	0,2	7 966	5,8	96	0,1	1 403	1,0	940	0,7	803	0,6

- Die Statistischen Bezirke 17 und 18 (zu 17), 34 und 36 (zu 36), 38 und 39 (zu 38), 40 und 41 (zu 40), 42 und 43 (zu 43) und 75 und 87 (zu 75) werden im Rahmen der Wahlstatistik mit Nachbarbezirken zusammengefasst.
- Wahlbeteiligung in den Urnenwahlbezirken mit Briefwahlfaktor 92,95

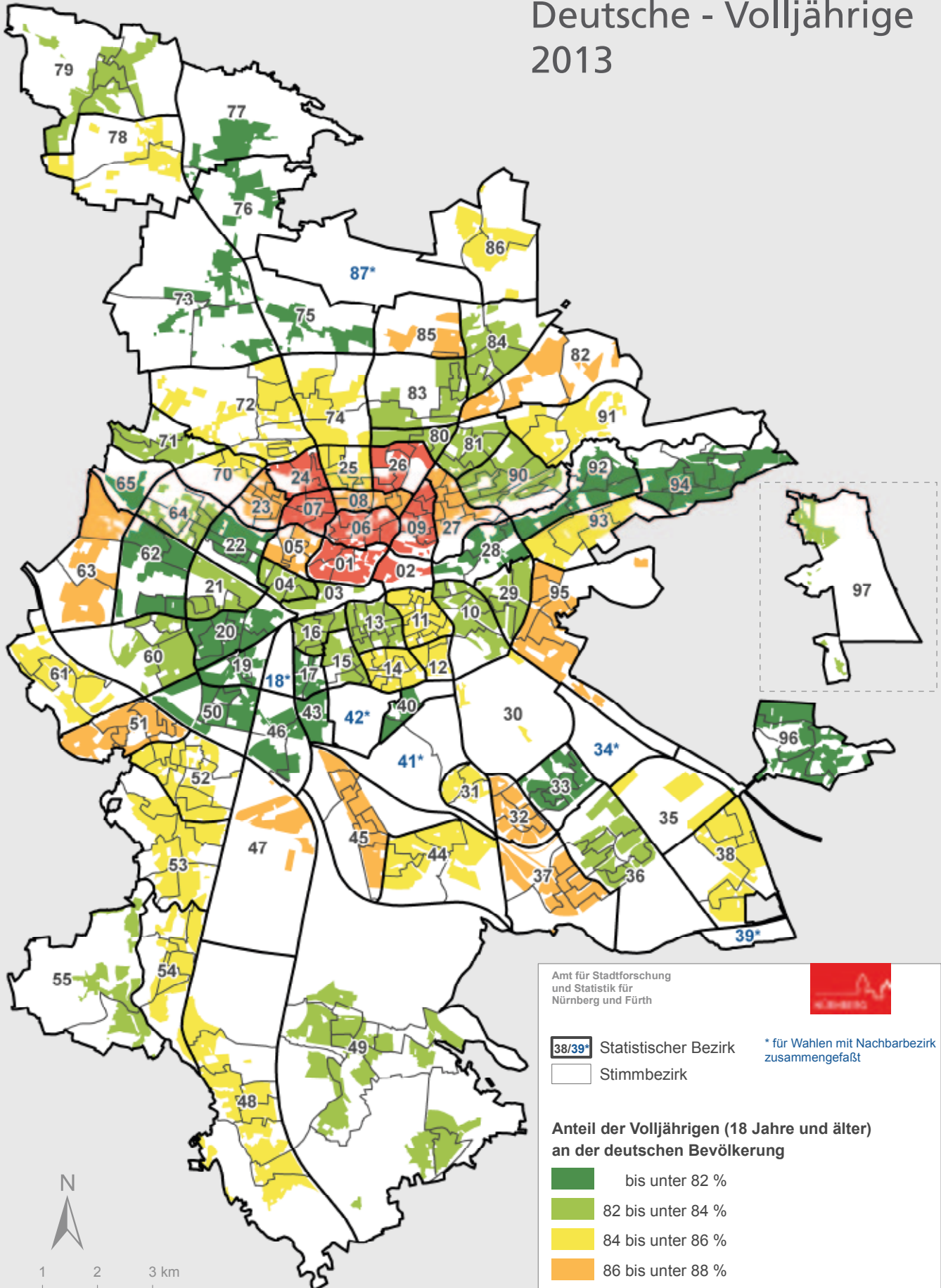
# **5. Karten**

## **5.1 Strukturdaten**

### **2014**

# Stadt Nürnberg

## Deutsche - Volljährige 2013



Amt für Stadtforschung und Statistik für Nürnberg und Fürth

**38/39\*** Statistischer Bezirk  
 ◻ Stimmbezirk

\* für Wahlen mit Nachbarbezirk zusammengefaßt

**Anteil der Volljährigen (18 Jahre und älter) an der deutschen Bevölkerung**

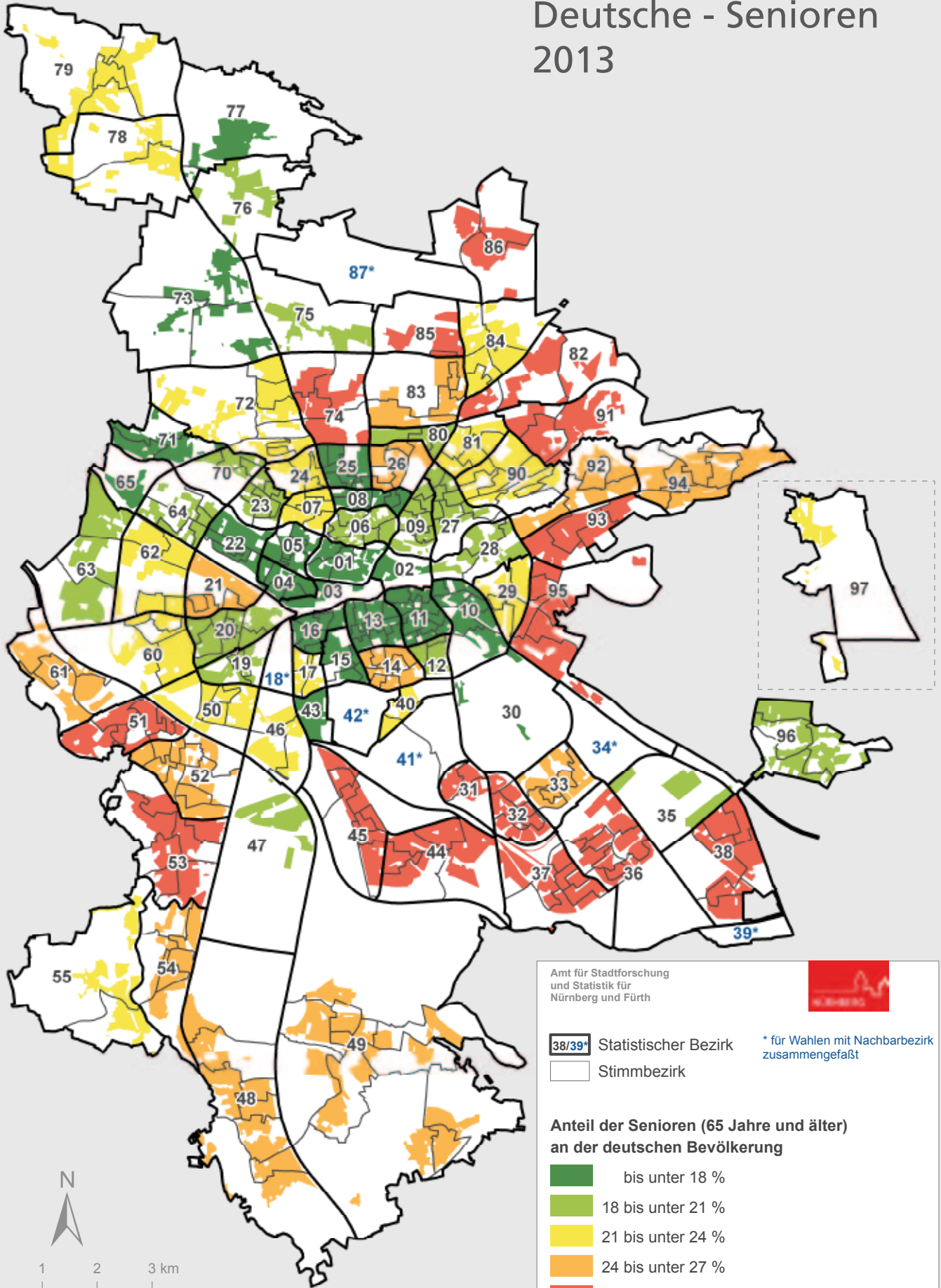
- bis unter 82 %
- 82 bis unter 84 %
- 84 bis unter 86 %
- 86 bis unter 88 %
- 88 % und mehr



Raumbezugssystem 2013 (Amt für Stadtforschung und Statistik);  
 Einwohnermelderegister, Bevölkerung mit Hauptwohnung (30.06.2013)

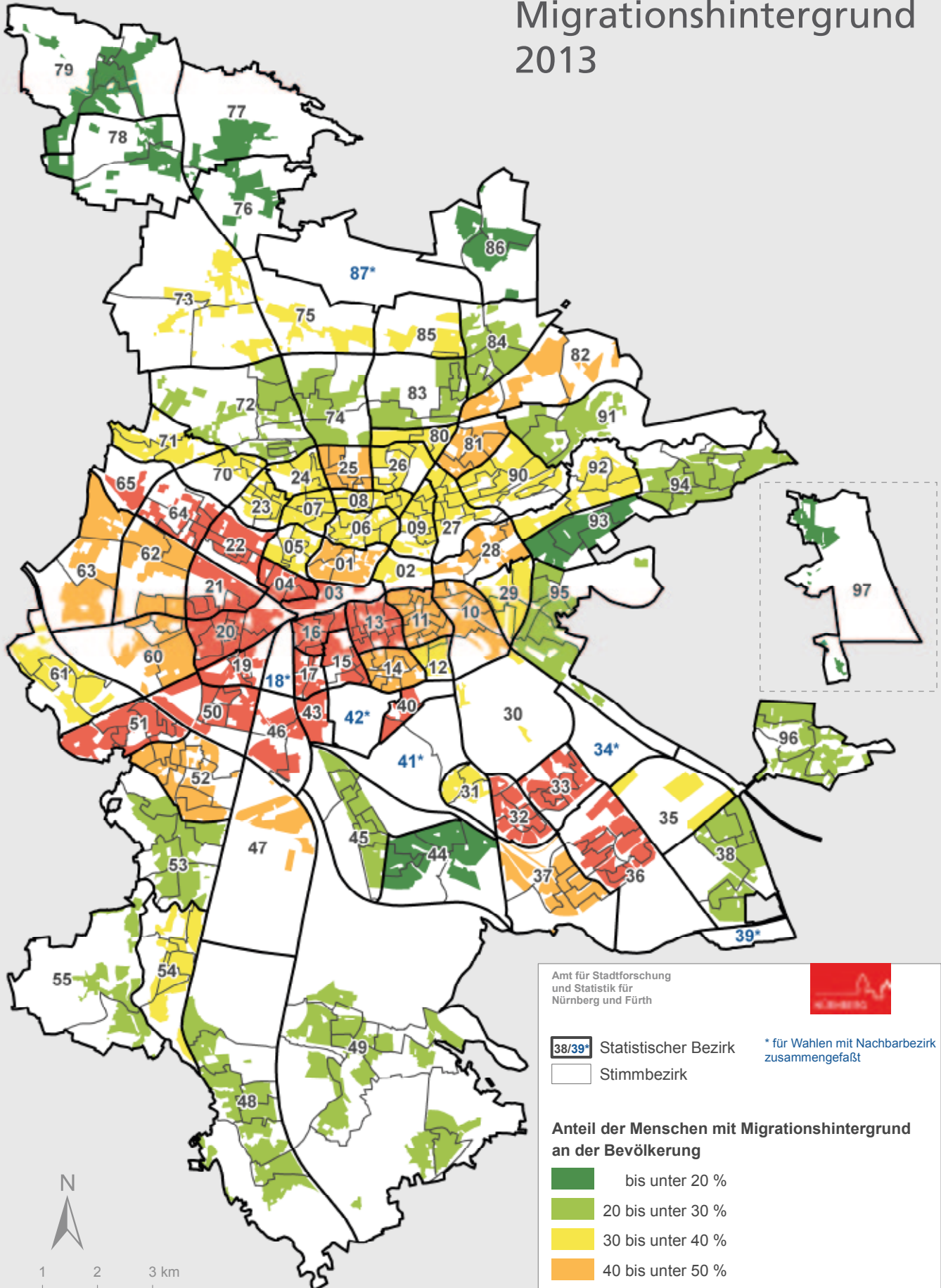
# Stadt Nürnberg

## Deutsche - Senioren 2013



Raumbezugssystem 2013 (Amt für Stadtforschung und Statistik);  
 Einwohnermelderegister, Bevölkerung mit Hauptwohnung (30.06.2013)

# Stadt Nürnberg Migrationshintergrund 2013



Amt für Stadtforschung und Statistik für Nürnberg und Fürth

**38/39\*** Statistischer Bezirk  
 Stimmbezirk

\* für Wahlen mit Nachbarbezirk zusammengefaßt

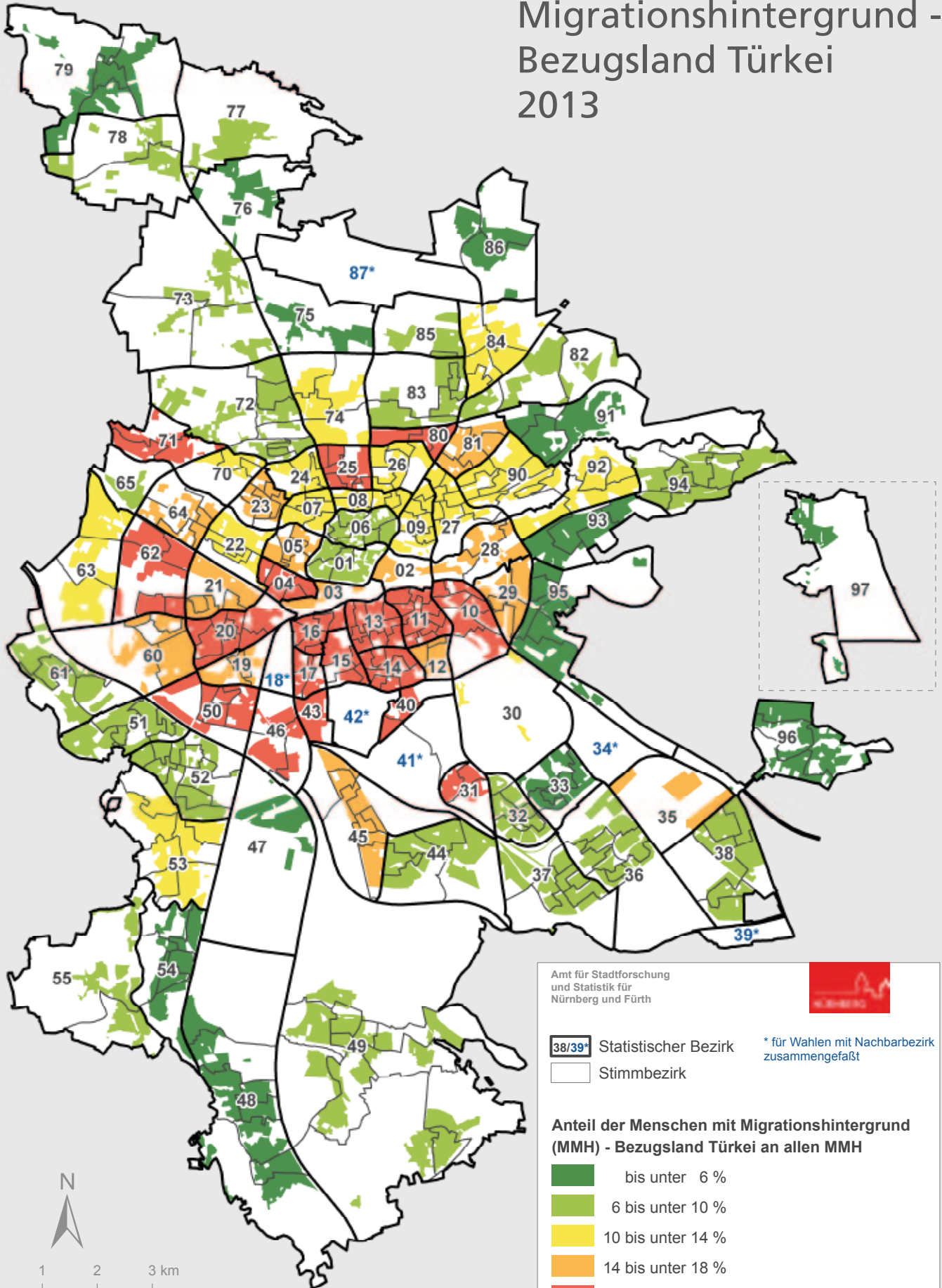
**Anteil der Menschen mit Migrationshintergrund an der Bevölkerung**

- bis unter 20 %
- 20 bis unter 30 %
- 30 bis unter 40 %
- 40 bis unter 50 %
- 50 % und mehr



Raumbezugssystem 2013 (Amt für Stadtforschung und Statistik);  
 Einwohnermelderegister, Bevölkerung mit Hauptwohnung (30.06.2013)

# Stadt Nürnberg Migrationshintergrund - Bezugsland Türkei 2013



Amt für Stadtforschung und Statistik für Nürnberg und Fürth

**38/39\*** Statistischer Bezirk  
 □ Stimmbezirk

\* für Wahlen mit Nachbarbezirk zusammengefaßt

**Anteil der Menschen mit Migrationshintergrund (MMH) - Bezugsland Türkei an allen MMH**

- bis unter 6 %
- 6 bis unter 10 %
- 10 bis unter 14 %
- 14 bis unter 18 %
- 18 % und mehr

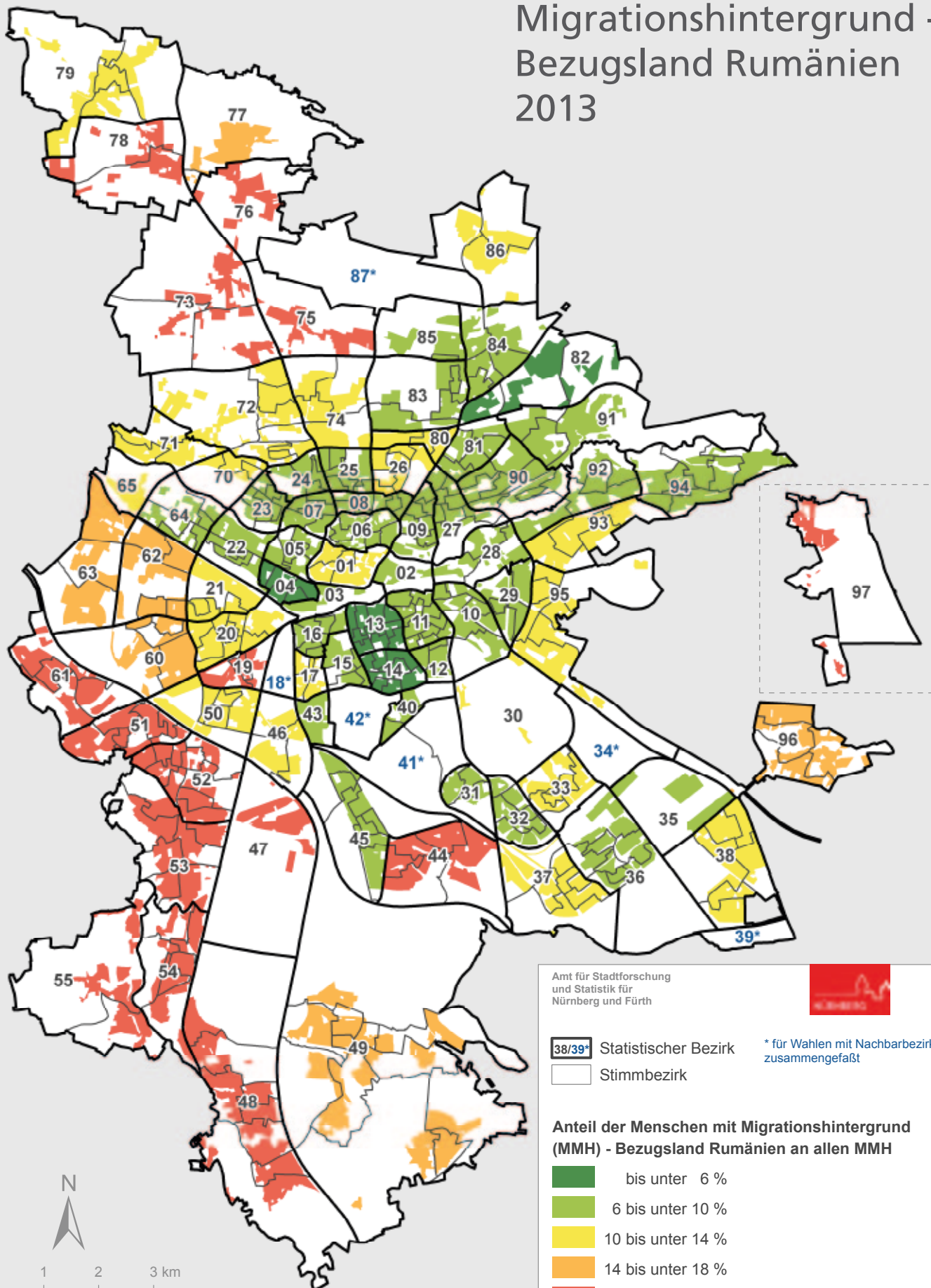


Raumbezugssystem 2013 (Amt für Stadtforschung und Statistik);  
 Einwohnermelderegister, Bevölkerung mit Hauptwohnung (30.06.2013)



# Stadt Nürnberg

## Migrationshintergrund - Bezugsland Rumänien 2013



Amt für Stadtforschung und Statistik für Nürnberg und Fürth

38/39\* Statistischer Bezirk      \* für Wahlen mit Nachbarbezirk zusammengefaßt  
 Stimmbezirk

Anteil der Menschen mit Migrationshintergrund (MMH) - Bezugsland Rumänien an allen MMH

- bis unter 6 %
- 6 bis unter 10 %
- 10 bis unter 14 %
- 14 bis unter 18 %
- 18 % und mehr

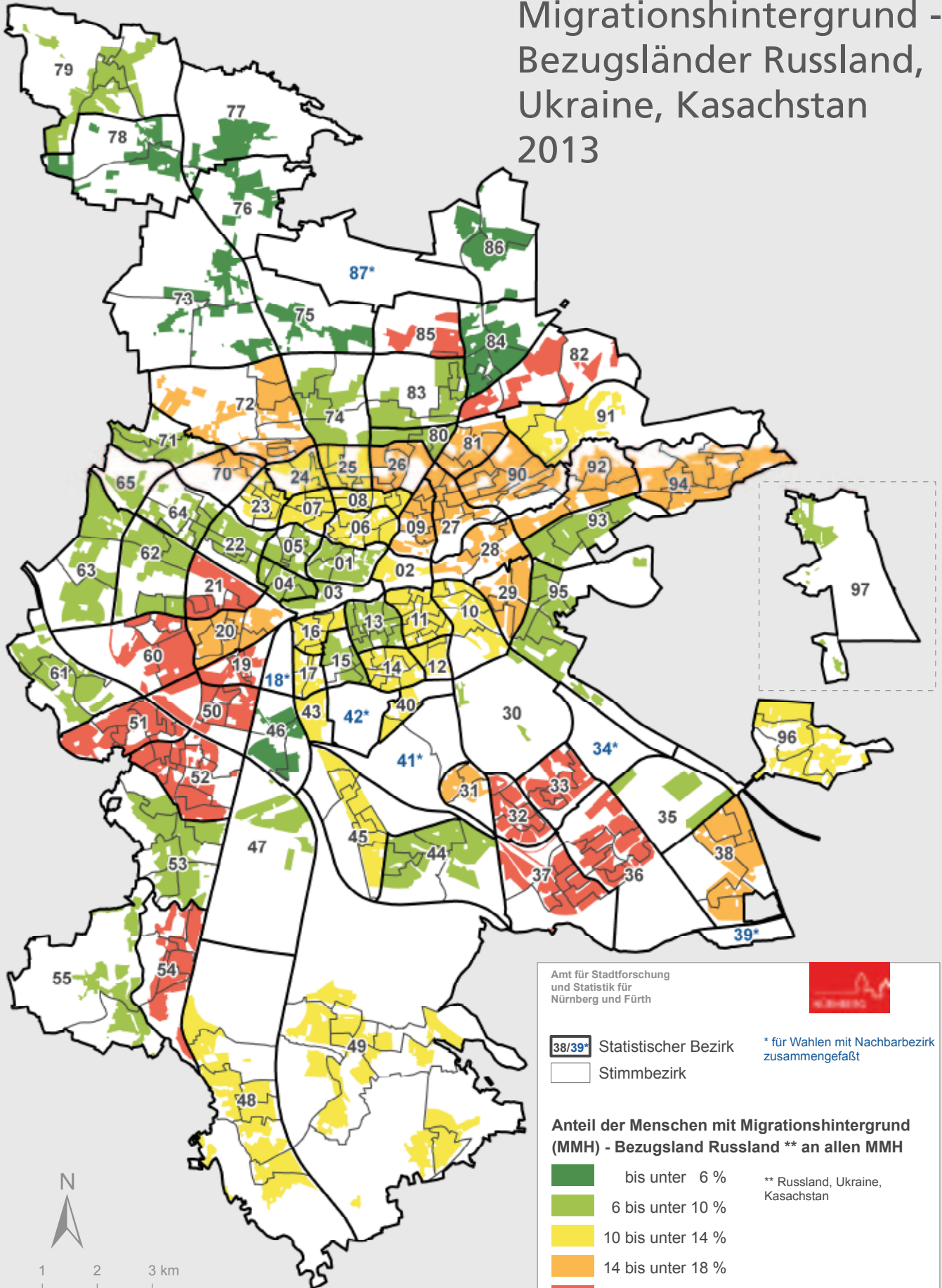


0 1 2 3 km

Raumbezugssystem 2013 (Amt für Stadtforschung und Statistik);  
 Einwohnermelderegister, Bevölkerung mit Hauptwohnung (30.06.2013)

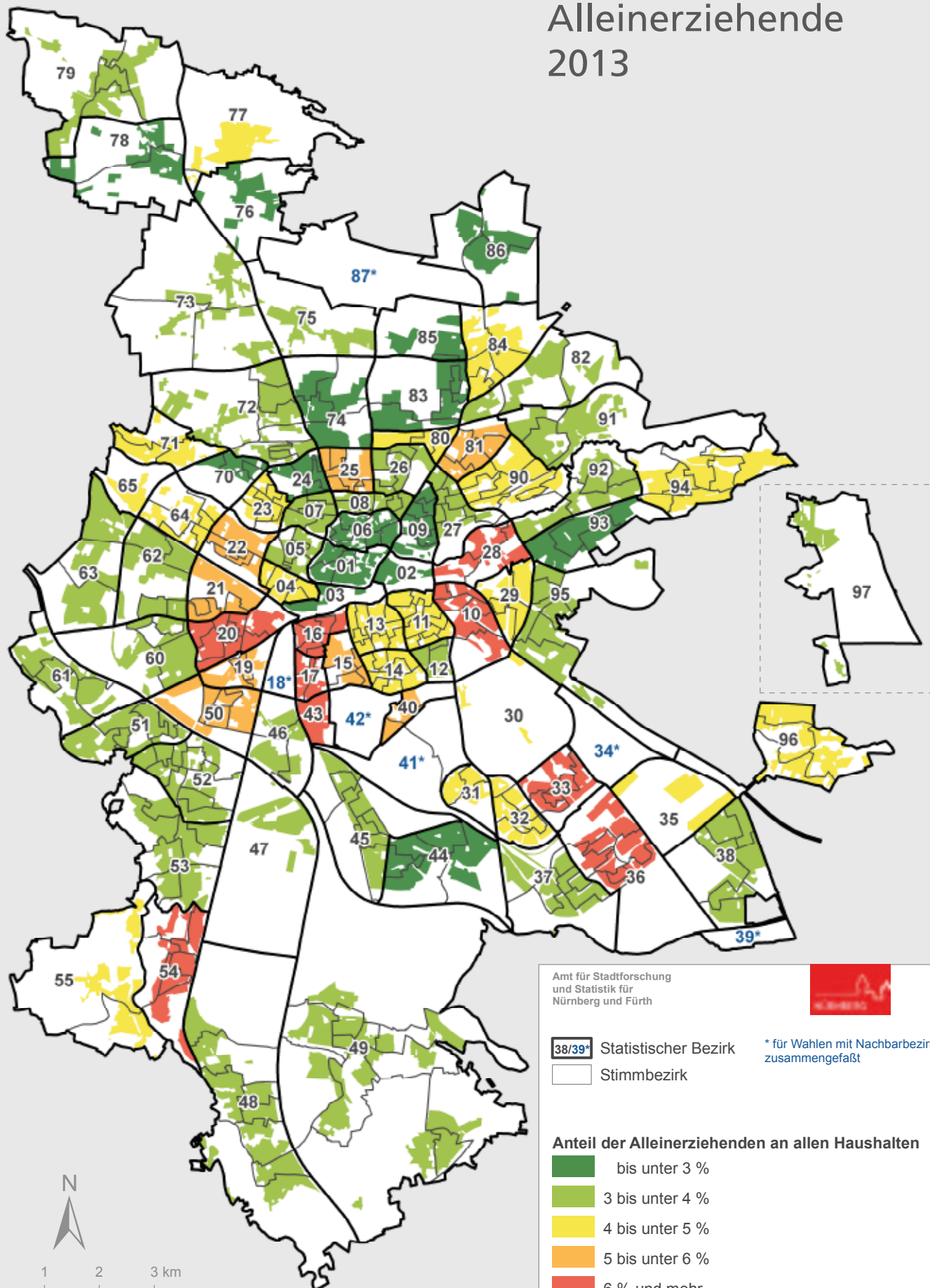
# Stadt Nürnberg

## Migrationshintergrund - Bezugsländer Russland, Ukraine, Kasachstan 2013




Raumbezugssystem 2013 (Amt für Stadtforschung und Statistik);  
Einwohnermelderegister, Bevölkerung mit Hauptwohnung (30.06.2013)

# Stadt Nürnberg Alleinerziehende 2013



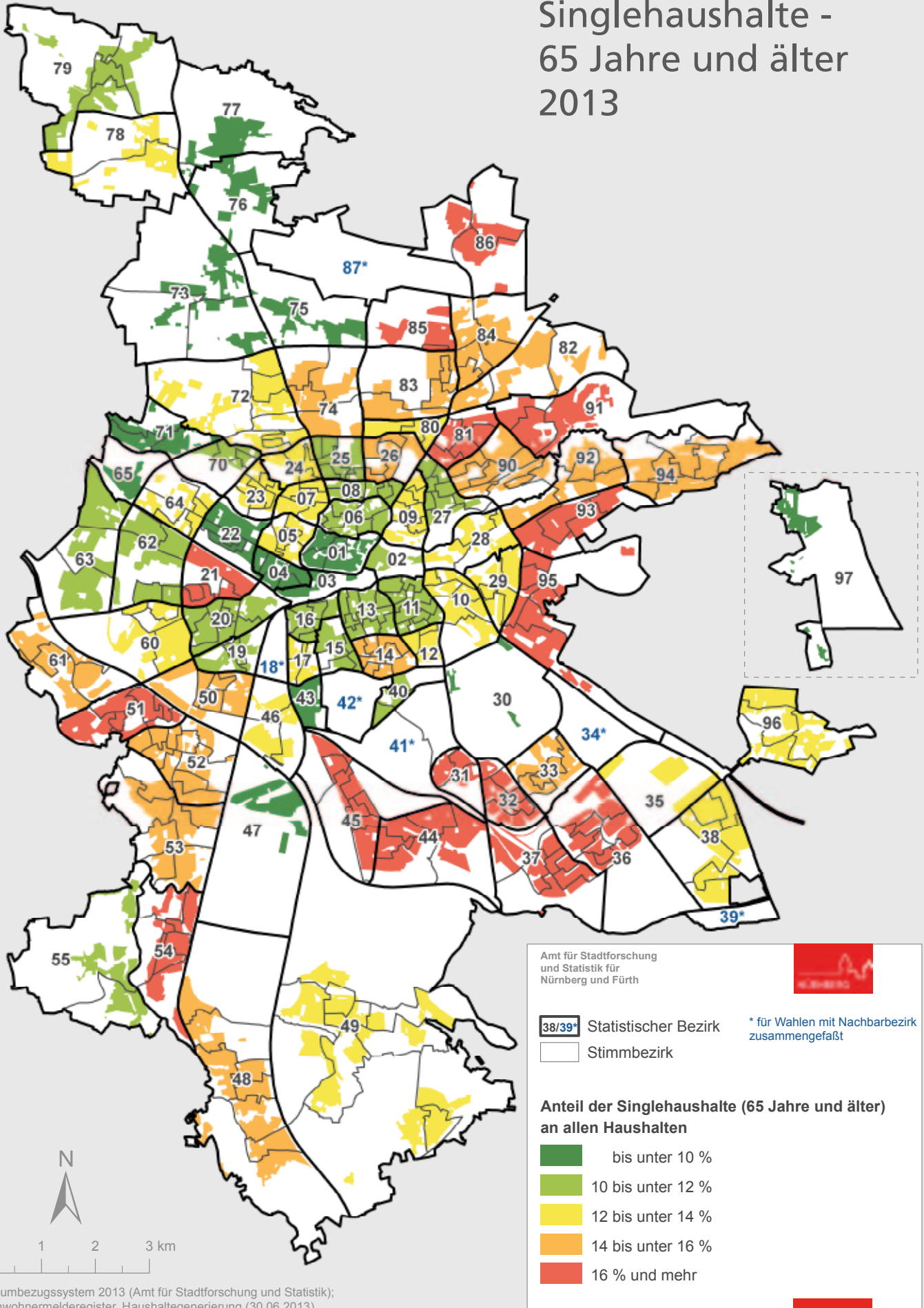
Amt für Stadtforschung und Statistik für Nürnberg und Fürth



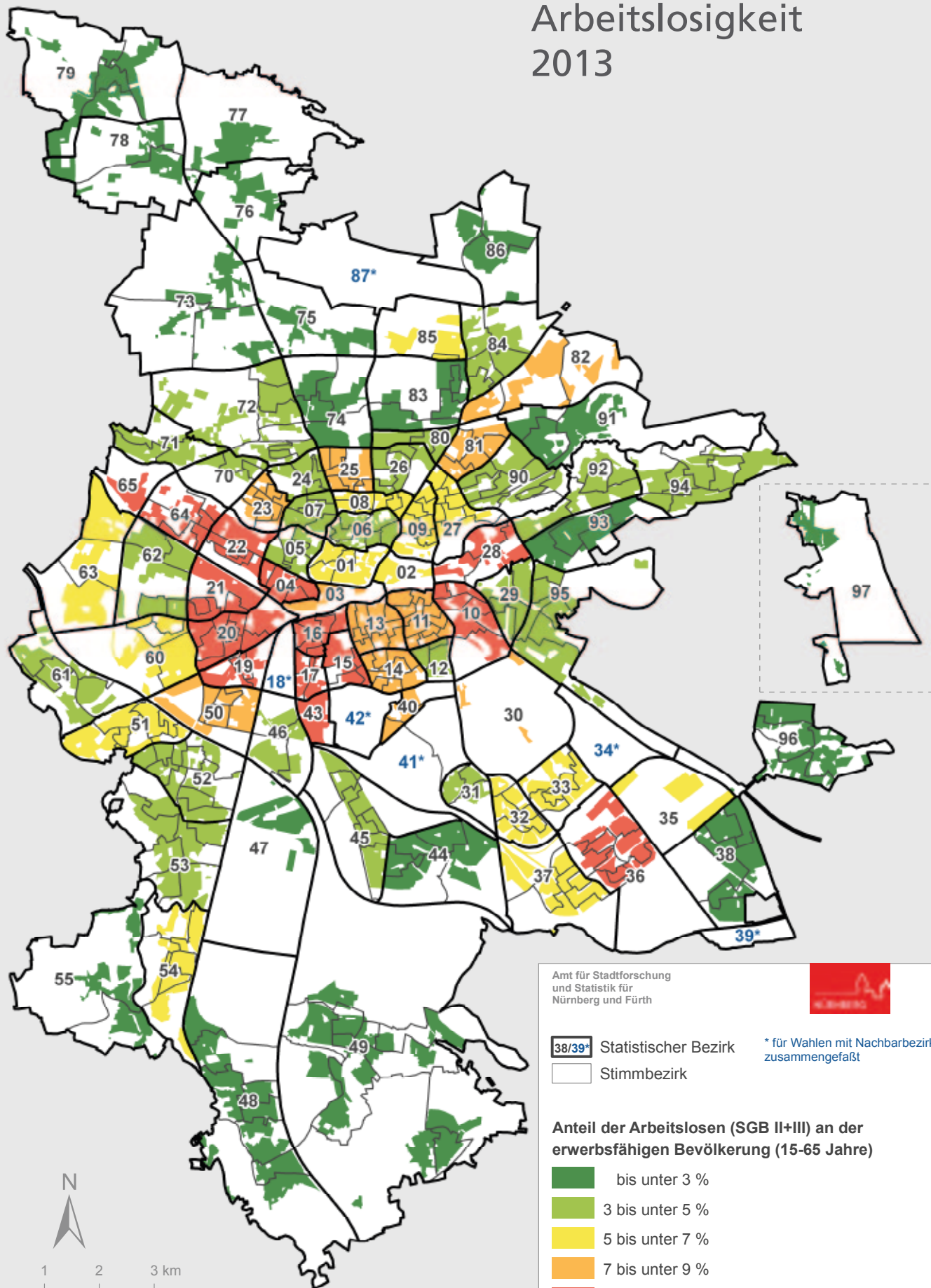

Raumbezugssystem 2013 (Amt für Stadtforschung und Statistik);  
 Einwohnermelderegister, Haushaltgenerierung (30.06.2013)

# Stadt Nürnberg

## Singlehaushalte - 65 Jahre und älter 2013



# Stadt Nürnberg Arbeitslosigkeit 2013



Amt für Stadtforschung  
und Statistik für  
Nürnberg und Fürth



**38/39\*** Statistischer Bezirk  
□ Stimmbezirk

\* für Wahlen mit Nachbarbezirk  
zusammengefaßt

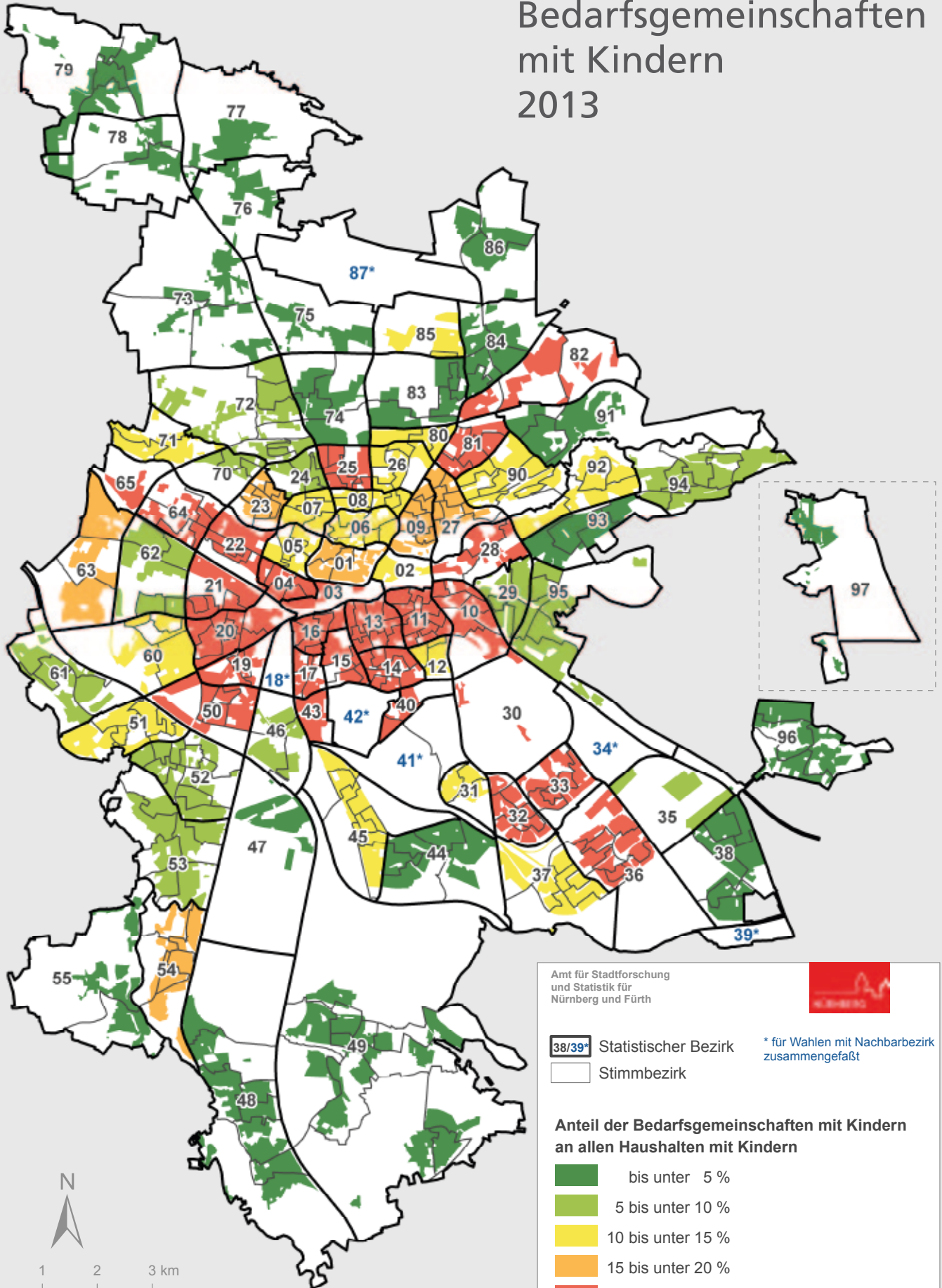
**Anteil der Arbeitslosen (SGB II+III) an der  
erwerbsfähigen Bevölkerung (15-65 Jahre)**

- bis unter 3 %
- 3 bis unter 5 %
- 5 bis unter 7 %
- 7 bis unter 9 %
- 9 % und mehr



Raumbezugssystem 2013 (Amt für Stadtforschung und Statistik); Einwohnermelderegister,  
Bevölkerung mit Hauptwohnung (30.06.2013), Statistik der Bundesagentur für Arbeit

# Stadt Nürnberg Bedarfsgemeinschaften mit Kindern 2013



Raumbezugssystem 2013 (Amt für Stadtforschung und Statistik);  
Einwohnermelderegister, Haushaltgenerierung (30.06.2013)

# Lesehilfe

## Stadt Nürnberg Stadtratswahl 2008 Wahlbeteiligung

**1** Um einen Eindruck über die Verteilung der Werte zum ausgewählten Thema (hier „Wahlbeteiligung“) im Stadtgebiet zu bekommen, wurden die Werte für die Statistischen Bezirke (siehe **2**) zunächst aufsteigend sortiert und dann in gleich stark besetzte Fünftel (sog. Quintile) eingeteilt. So zeigt sich auf einen Blick, wo jenes Fünftel der Statistischen Bezirke mit den geringsten, mittleren oder höchsten Ausprägungen liegt.

Um dem stetig größer werdenden Anteil der Briefwähler gerecht zu werden, wurden alle Ergebnisse aus der Briefwahl mittels eines mathematischen Verfahrens auf die Urnenwahlbezirke umgerechnet.

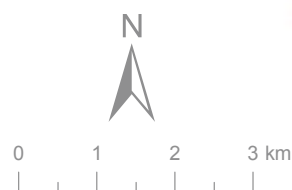
**2** Als räumliche Einheiten sind in allen Karten die Grenzen der 365 Stimm- bzw. Wahlbezirke und die 87 Statistischen Bezirke abgebildet. Das jeweilige Thema wird dabei nicht über die Bruttoflächen sondern über die bewohnten Teilflächen der Statistischen Bezirke dargestellt. So erhält man ein realeres Bild der tatsächlich bewohnten Struktur Nürnbergs.

Für Wahlen werden die eigentlich 87 Statistischen Bezirke zu 81 Einheiten zusammengefasst, um Bezirke mit wenig Einwohnern auch sinnvoll über die Wahlstatistik auswerten zu können. Derart zusammengefasste Bezirke sind mit einem \* gekennzeichnet.

Der Zuschnitt der Stimm- bzw. Wahlbezirke wird in regelmäßigen Abständen überprüft und ggf. angepasst. Für die Kommunal- und Europawahl 2014 ist das Stadtgebiet daher in 388 Urnen- und 107 Briefwahlbezirke eingeteilt worden.

**3** Als weitere Information neben dem im Titel genannten Thema (und dessen Darstellung in der Fläche) werden Ergebnisse zum gleichen Thema aus vier Vergleichswahlen über Symbole dargestellt. Abgebildet ist die Abweichung des Wertes im jeweiligen Statistischen Bezirk bei genannter Vergleichswahl gegenüber dem Gesamtergebnis der Vergleichswahl in %-Punkten.

Um die Abweichungen auf einen Blick einordnen zu können, gibt es die drei Kategorien „überdurchschnittlich“, „durchschnittlich“ und „unterdurchschnittlich“. Wenn ein Vergleich nicht möglich ist, dann ist das an einem durchgestrichenen Quadrat erkennbar.



Raumbezugssystem 2013 (Amt für Stadtforschung und Statistik)  
amtliche Endergebnisse bei Umrechnung der Brief- auf die Urnenwahlresultate

Amt für Stadtforschung und Statistik für Nürnberg und Fürth

**Statistische Bezirke mit den**

- geringsten
- mittleren **1**
- höchsten

**Wahlbeteiligung \*\***  
\*\* Einteilung nach Quintilen

**Vergleich zum Gesamtergebnis der ...**

- Stadtratswahl 2008
- Bundestagswahl 2013
- Landtagswahl 2013
- Stadtratswahl 2002
- überdurchschnittlich
- durchschnittlich
- unterdurchschnittlich

**38/39\*** Statistischer Bezirk

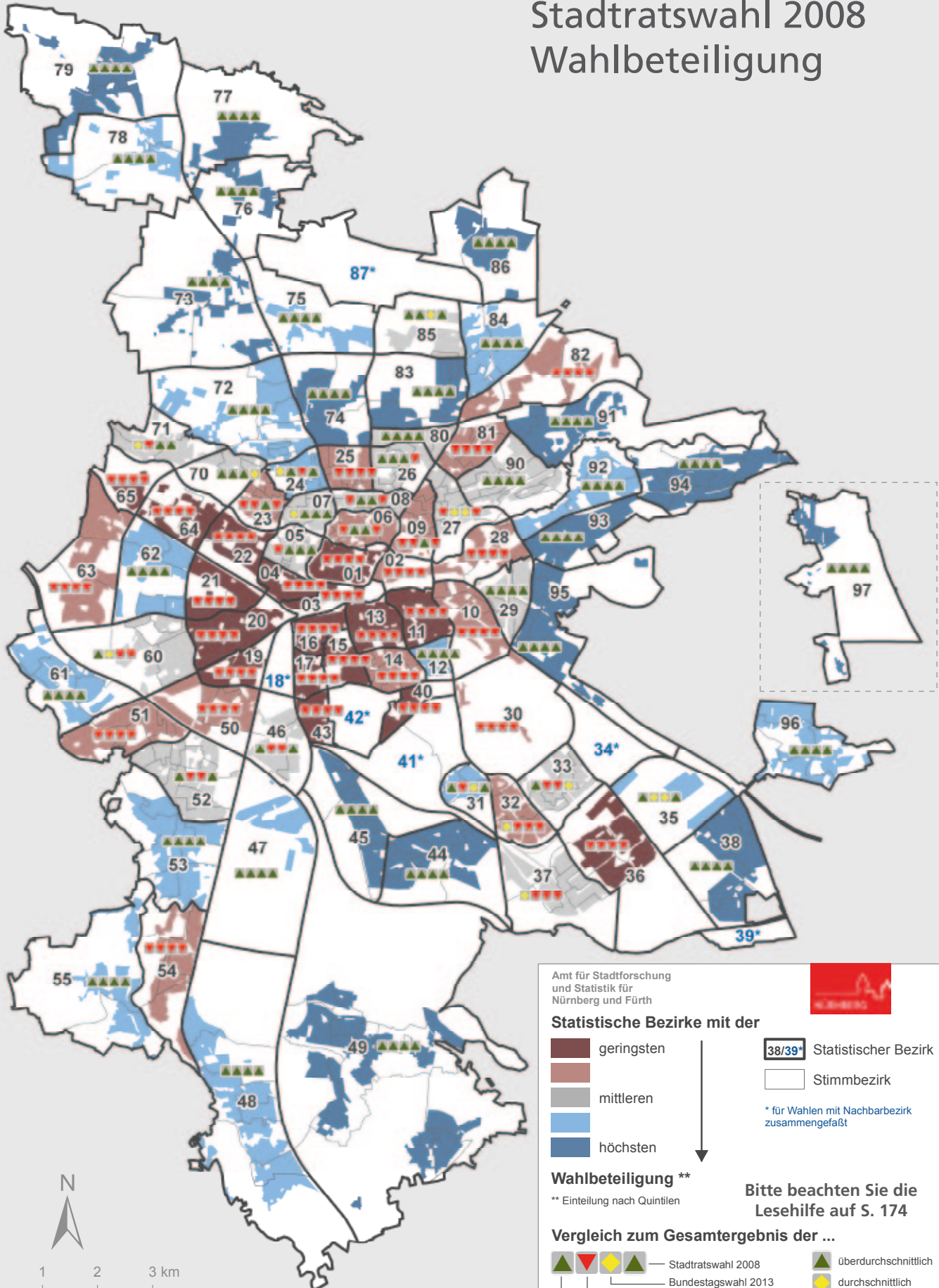
Stimmbezirk **2**

\* für Wahlen mit Nachbarbezirk zusammengefasst

## **5.2 Stadtratswahlen 2008 und 2002**



# Stadt Nürnberg Stadtratswahl 2008 Wahlbeteiligung



Amt für Stadtforschung und Statistik für Nürnberg und Fürth

**Statistische Bezirke mit der**

- geringsten
- mittleren
- höchsten

**Wahlbeteiligung \*\***  
\*\* Einteilung nach Quintilen

**Vergleich zum Gesamtergebnis der ...**

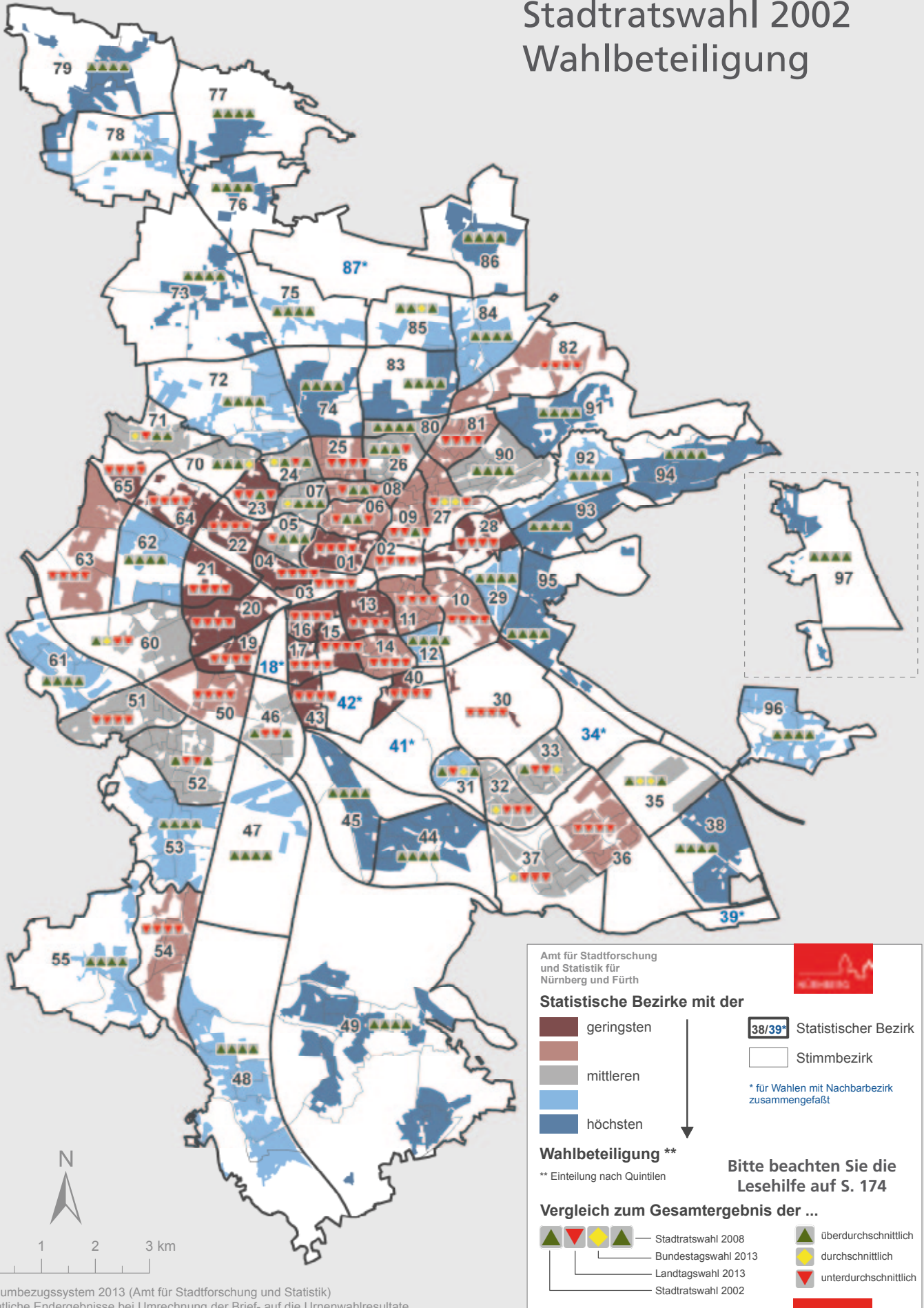
- Stadtratswahl 2008
- Bundtagswahl 2013
- Landtagswahl 2013
- Stadtratswahl 2002
- überdurchschnittlich
- durchschnittlich
- unterdurchschnittlich

Bitte beachten Sie die Lesehilfe auf S. 174



Raumbezugssystem 2013 (Amt für Stadtforschung und Statistik)  
amtliche Endergebnisse bei Umrechnung der Brief- auf die Urnenwahlresultate

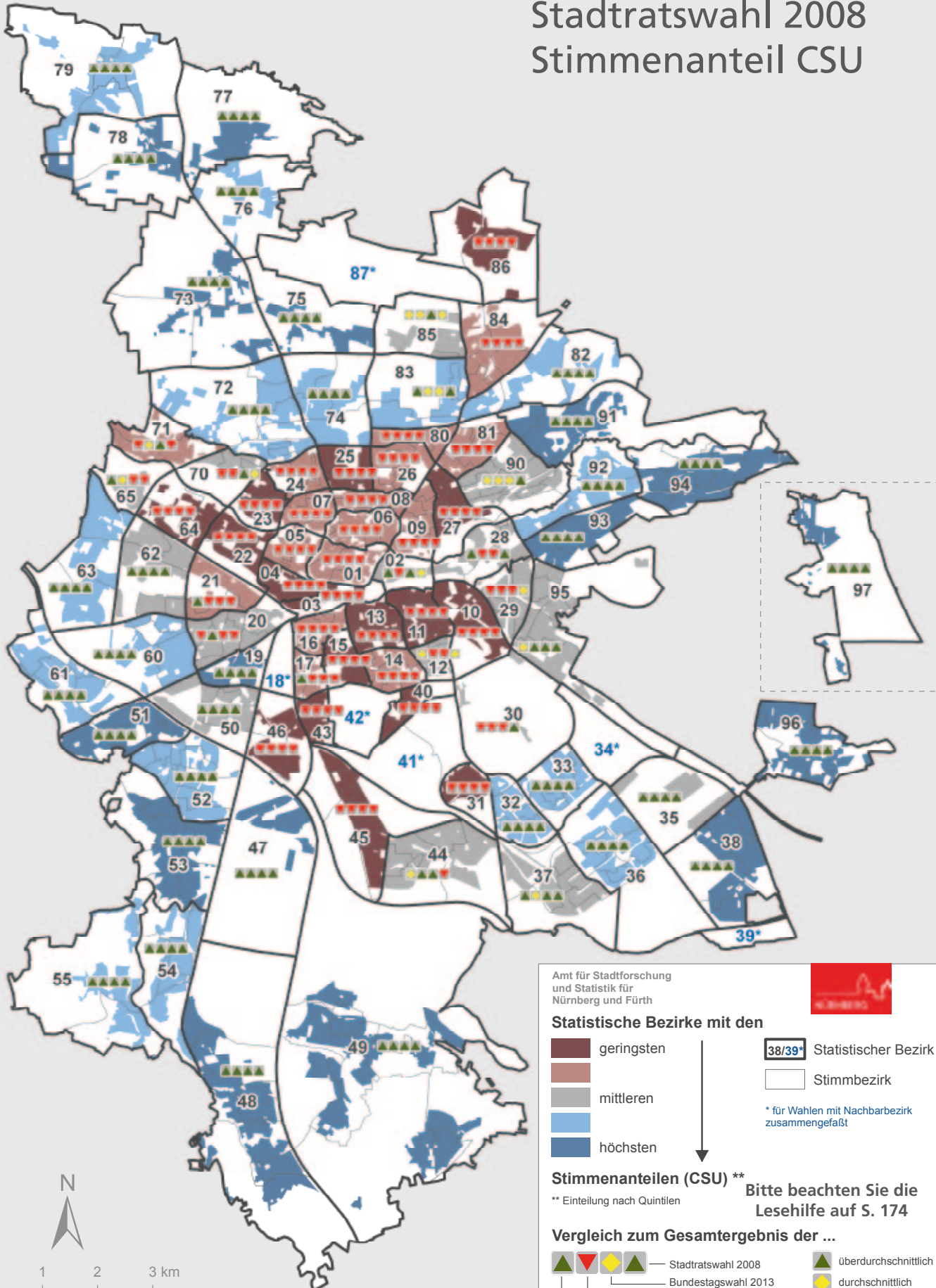
# Stadt Nürnberg Stadtratswahl 2002 Wahlbeteiligung



# Stadt Nürnberg

## Stadtratswahl 2008

### Stimmenanteil CSU



Amt für Stadtforschung und Statistik für Nürnberg und Fürth

**Statistische Bezirke mit den**

- geringsten
- mittleren
- höchsten

Statistischer Bezirk: 38/39\*  
Stimmbezirk

\* für Wahlen mit Nachbarbezirk zusammengefaßt

**Stimmenanteilen (CSU) \*\***  
\*\* Einteilung nach Quintilen

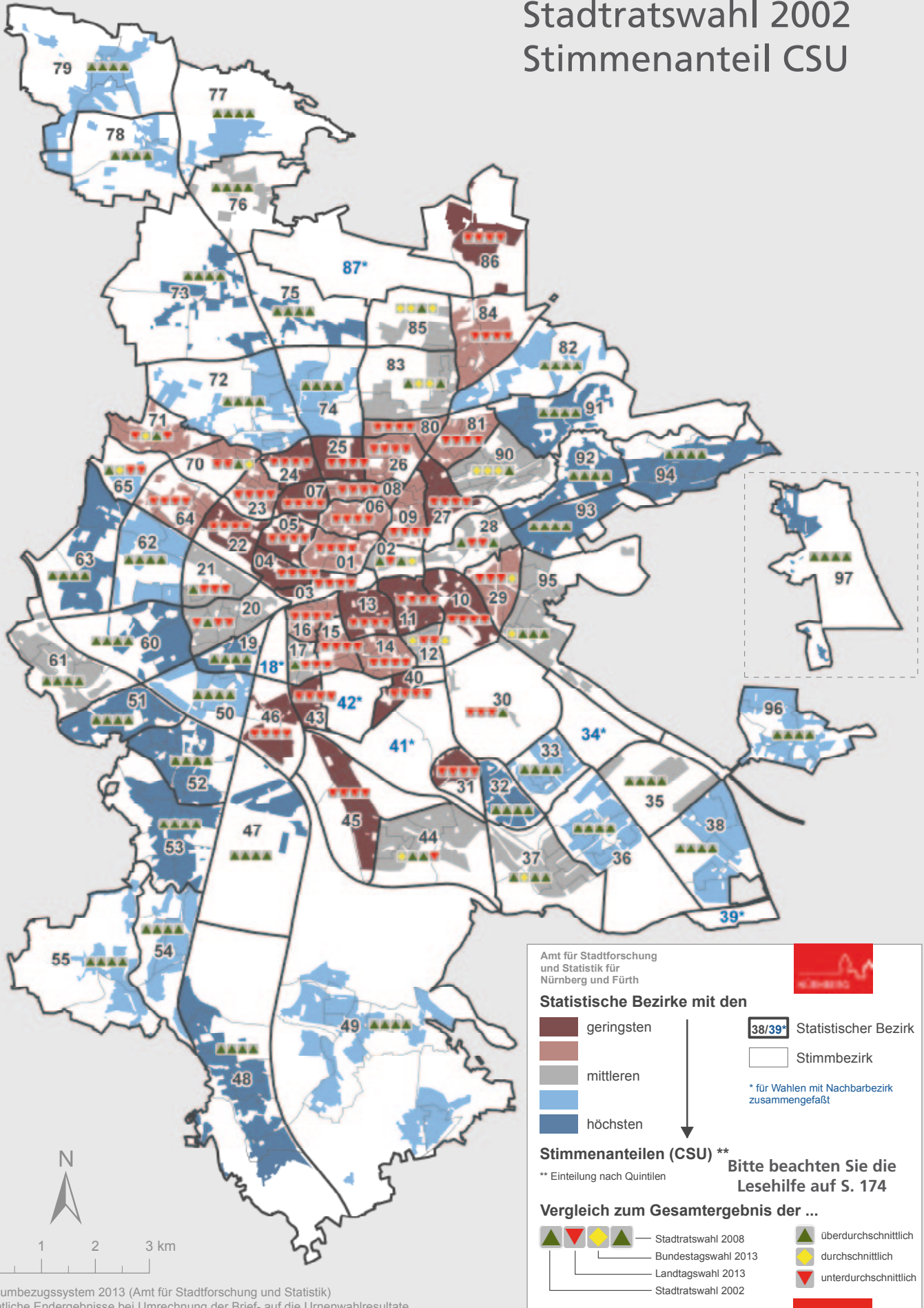
**Vergleich zum Gesamtergebnis der ...**

- Stadtratswahl 2008
- Bundtagswahl 2013
- Landtagswahl 2013
- Stadtratswahl 2002
- überdurchschnittlich
- durchschnittlich
- unterdurchschnittlich



Raumbezugssystem 2013 (Amt für Stadtforschung und Statistik)  
amtliche Endergebnisse bei Umrechnung der Brief- auf die Urnenwahlresultate

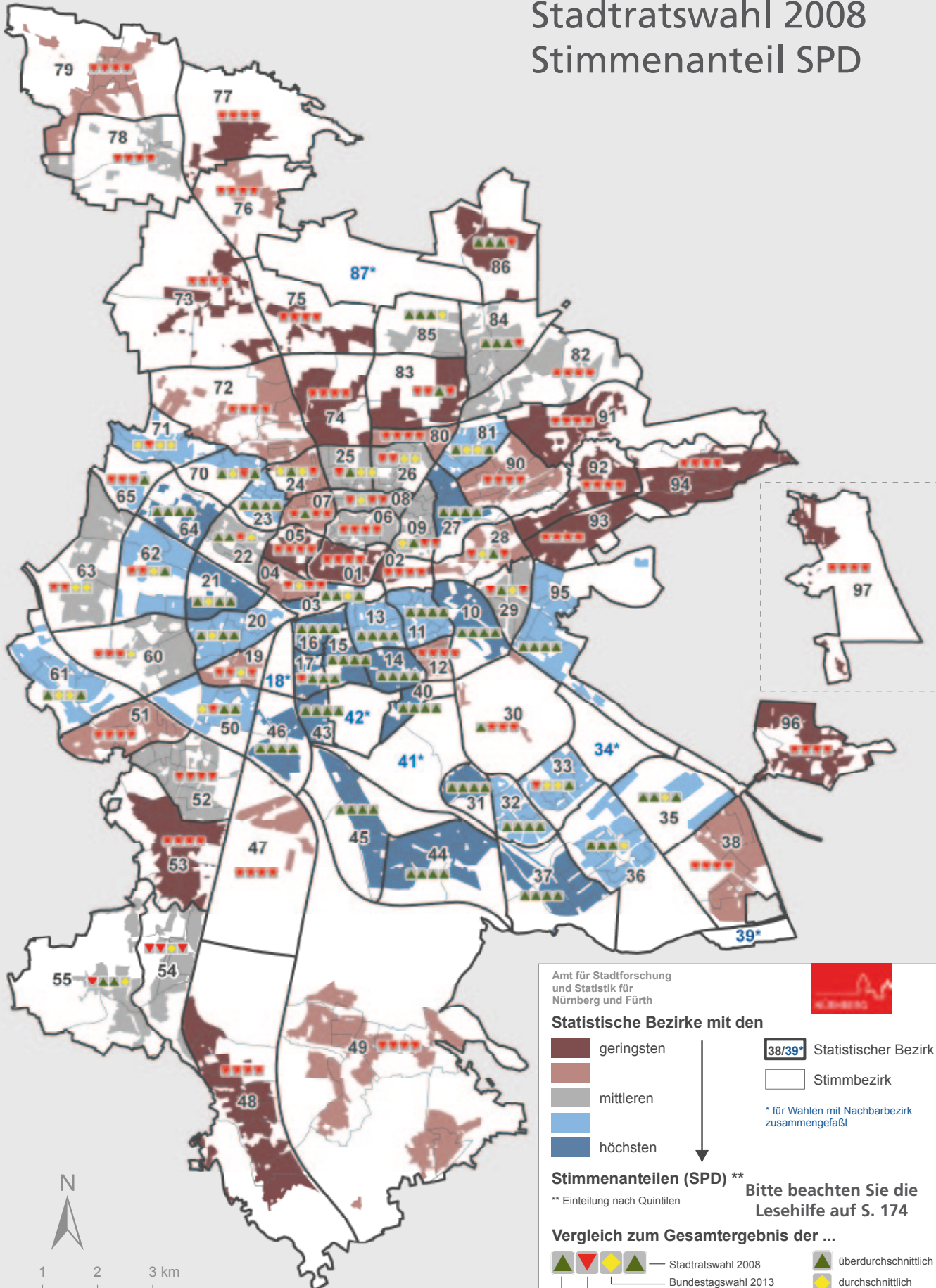
# Stadt Nürnberg Stadtratswahl 2002 Stimmenanteil CSU



# Stadt Nürnberg

## Stadtratswahl 2008

### Stimmenanteil SPD



Amt für Stadtforschung und Statistik für Nürnberg und Fürth

**Statistische Bezirke mit den**

- geringsten
- mittleren
- höchsten

**Stimmenanteilen (SPD) \*\***  
\*\* Einteilung nach Quintilen

**Vergleich zum Gesamtergebnis der ...**

- Stadtratswahl 2008
- Bundtagswahl 2013
- Landtagswahl 2013
- Stadtratswahl 2002
- überdurchschnittlich
- durchschnittlich
- unterdurchschnittlich

Bitte beachten Sie die Lesehilfe auf S. 174

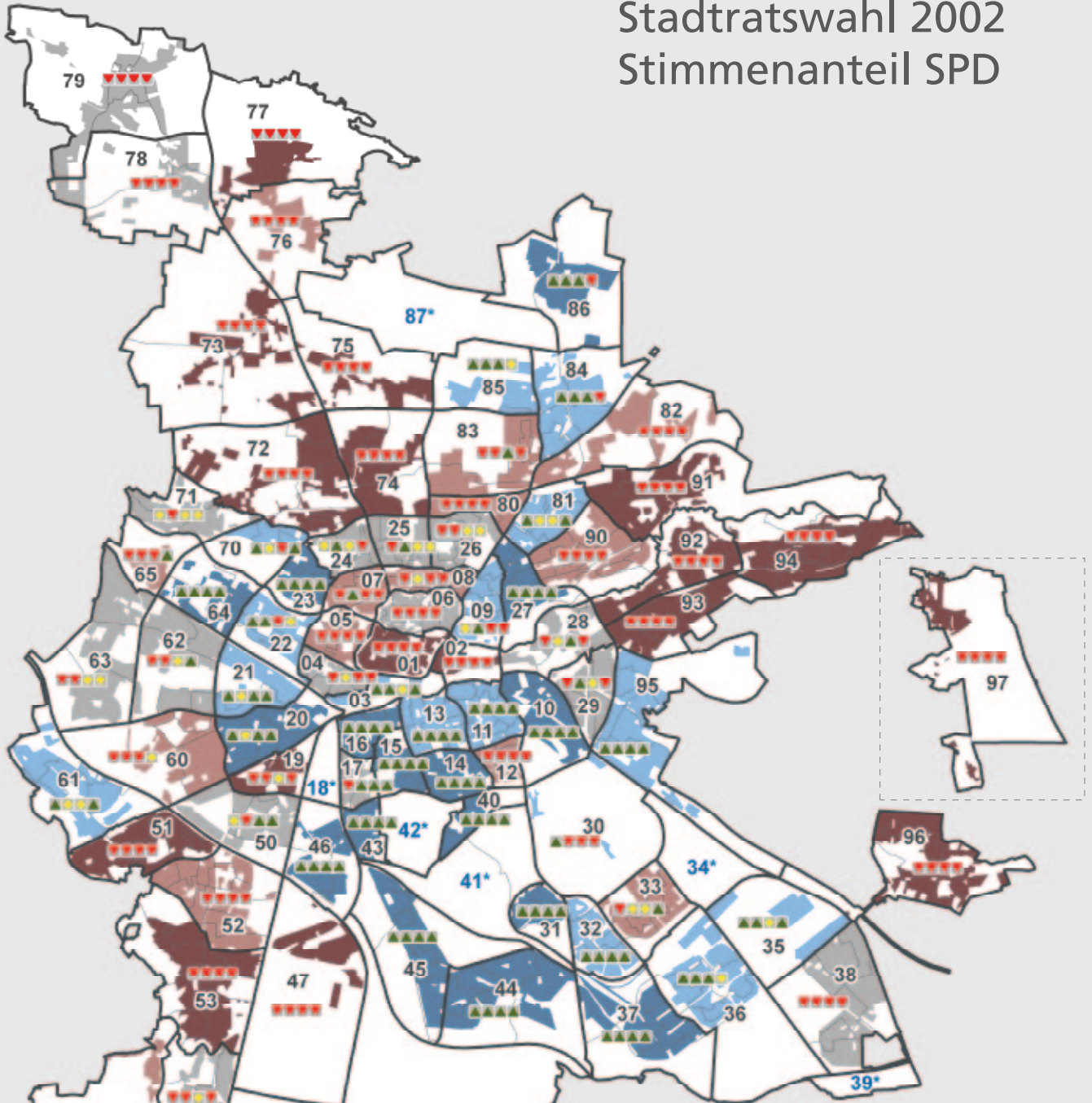


Raumbezugssystem 2013 (Amt für Stadtforschung und Statistik)  
amtliche Endergebnisse bei Umrechnung der Brief- auf die Urnenwahlresultate

# Stadt Nürnberg

## Stadtratswahl 2002

### Stimmenanteil SPD



Raumbezugssystem 2013 (Amt für Stadtforschung und Statistik)  
amtliche Endergebnisse bei Umrechnung der Brief- auf die Urnenwahlergebnisse

Amt für Stadtforschung und Statistik für Nürnberg und Fürth

**Statistische Bezirke mit den**

- geringsten
- mittleren
- höchsten

38/39\* Statistischer Bezirk  
Stimmbezirk

\* für Wahlen mit Nachbarbezirk zusammengefaßt

**Stimmenanteilen (SPD) \*\***  
\*\* Einteilung nach Quintilen

**Bitte beachten Sie die Lesehilfe auf S. 174**

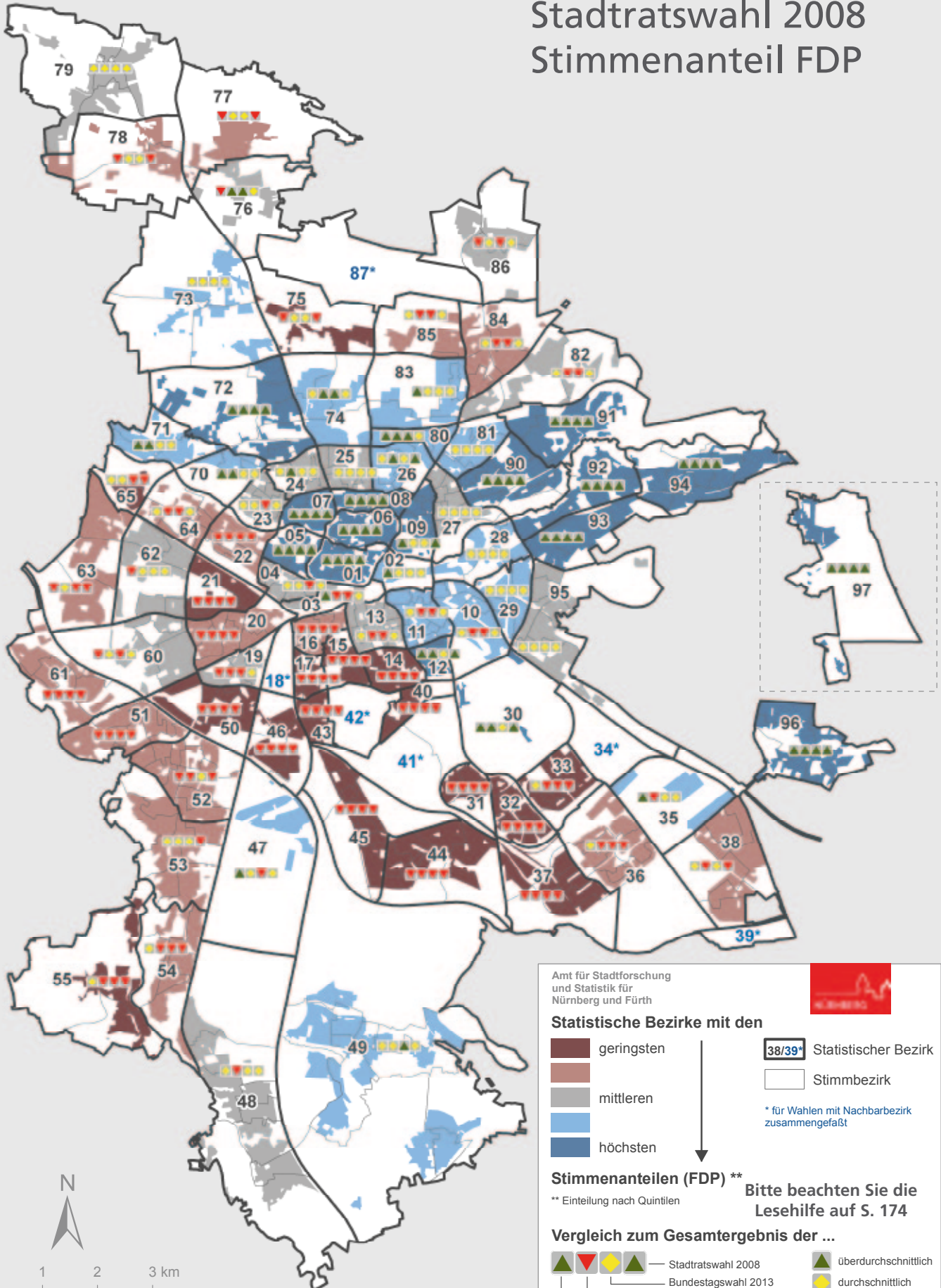
**Vergleich zum Gesamtergebnis der ...**

- Stadtratswahl 2008
- Bundtagswahl 2013
- Landtagswahl 2013
- Stadtratswahl 2002
- überdurchschnittlich
- durchschnittlich
- unterdurchschnittlich

# Stadt Nürnberg

## Stadtratswahl 2008

### Stimmenanteil FDP



Amt für Stadtforschung und Statistik für Nürnberg und Fürth

**Statistische Bezirke mit den**

- geringsten
- mittleren
- höchsten

Statistischer Bezirk: 38/39\*

Stimmbezirk

\* für Wahlen mit Nachbarbezirk zusammengefaßt

**Stimmenanteilen (FDP) \*\***

\*\* Einteilung nach Quintilen

**Vergleich zum Gesamtergebnis der ...**

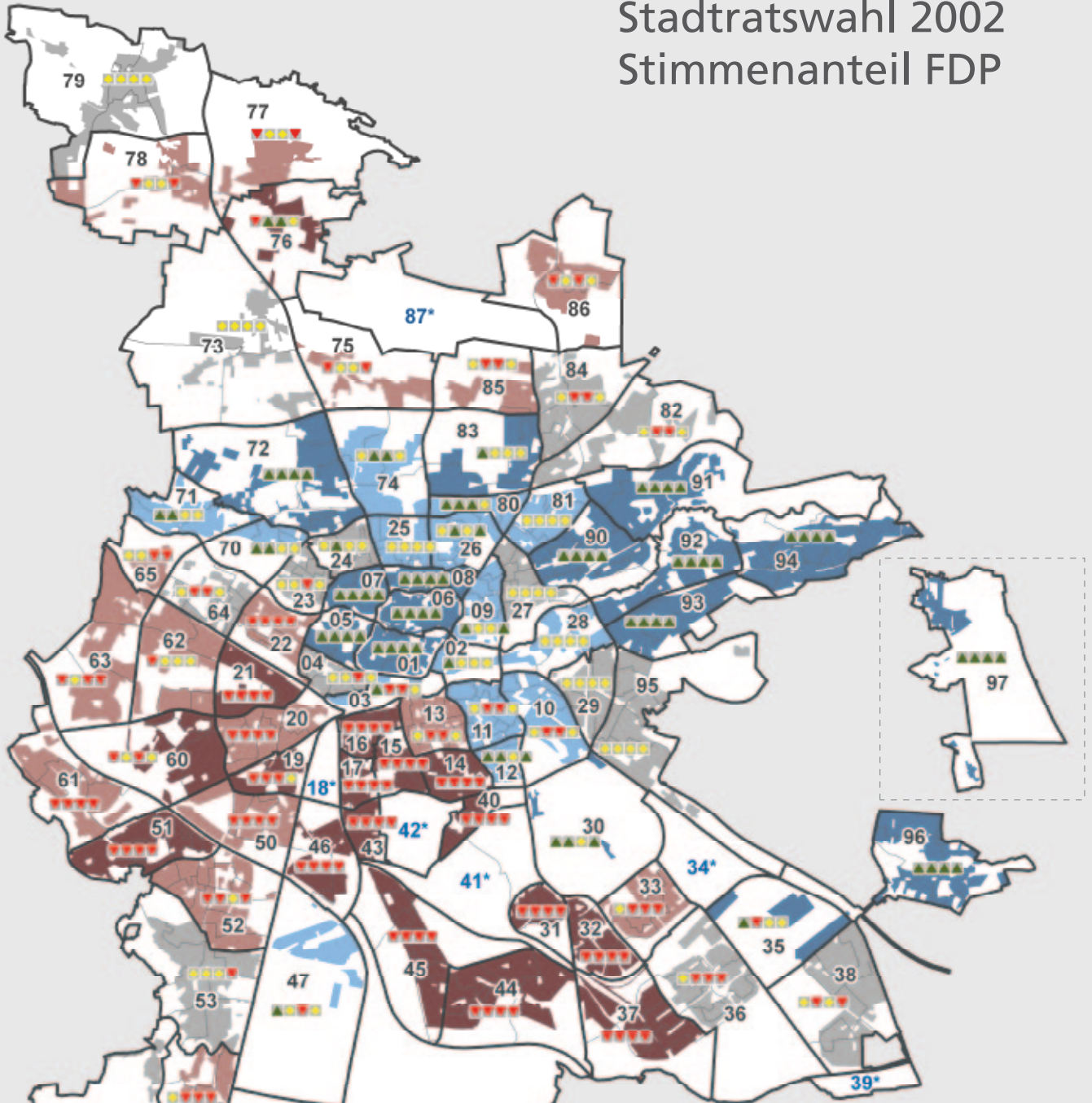
- Stadtratswahl 2008
- Bundtagswahl 2013
- Landtagswahl 2013
- Stadtratswahl 2002
- überdurchschnittlich
- durchschnittlich
- unterdurchschnittlich

Raumbezugssystem 2013 (Amt für Stadtforschung und Statistik)  
amtliche Endergebnisse bei Umrechnung der Brief- auf die Urnenwahlresultate

# Stadt Nürnberg

## Stadtratswahl 2002

### Stimmenanteil FDP



Raumbezugssystem 2013 (Amt für Stadtforschung und Statistik)  
amtliche Endergebnisse bei Umrechnung der Brief- auf die Urnenwahlergebnisse

Amt für Stadtforschung und Statistik für Nürnberg und Fürth

**Statistische Bezirke mit den**

- geringsten
- mittleren
- höchsten

**Stimmenanteilen (FDP) \*\***  
\*\* Einteilung nach Quintilen

**Vergleich zum Gesamtergebnis der ...**

- Stadtratswahl 2008
- Bundtagswahl 2013
- Landtagswahl 2013
- Stadtratswahl 2002
- überdurchschnittlich
- durchschnittlich
- unterdurchschnittlich

Bitte beachten Sie die Lesehilfe auf S. 174

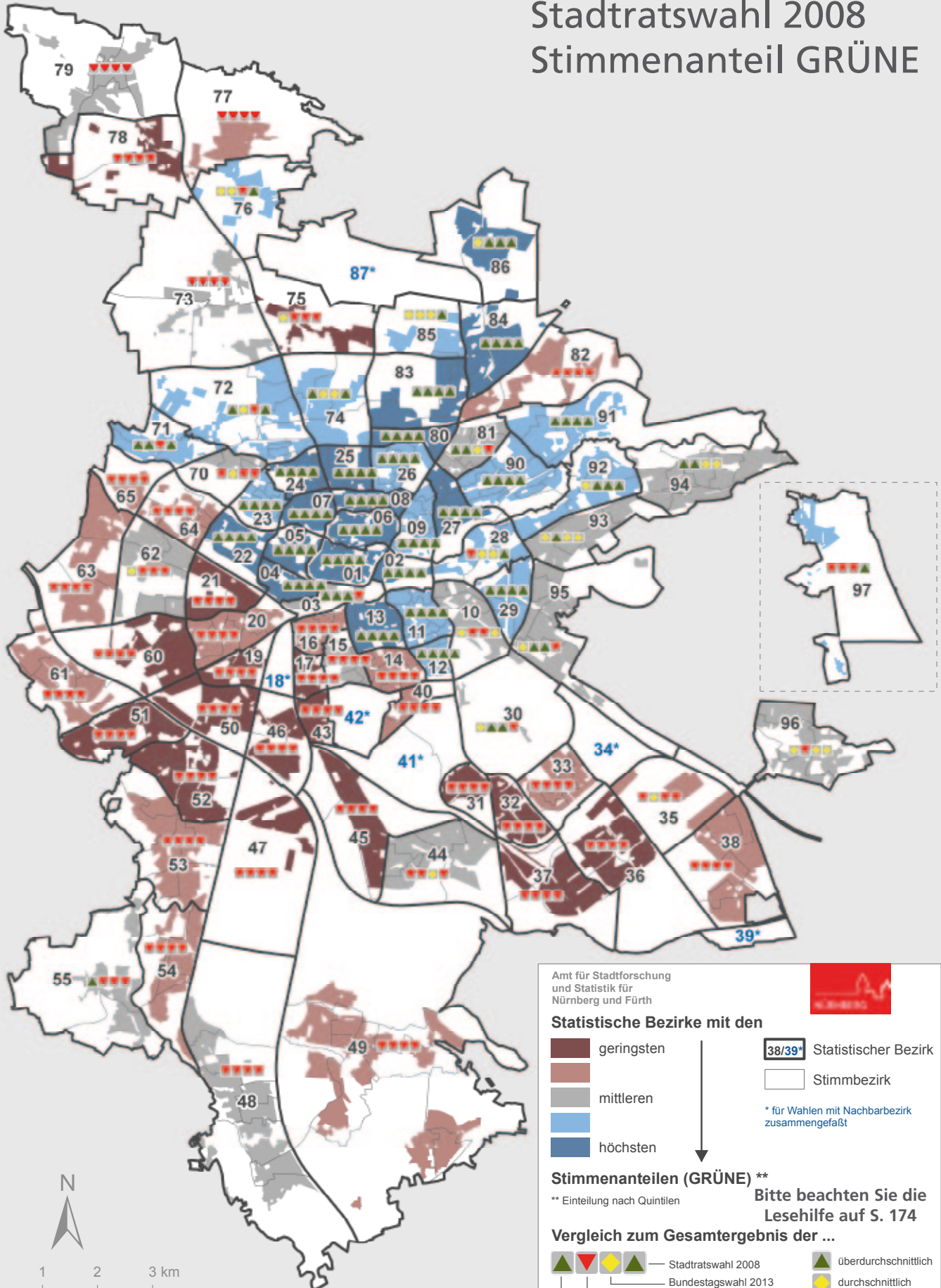
\* für Wahlen mit Nachbarbezirk zusammengefaßt



# Stadt Nürnberg

## Stadtratswahl 2008

### Stimmenanteil GRÜNE



Amt für Stadtforschung und Statistik für Nürnberg und Fürth

**Statistische Bezirke mit den**

- geringsten
- mittleren
- höchsten

**Stimmenanteilen (GRÜNE) \*\***  
\*\* Einteilung nach Quintilen

**Vergleich zum Gesamtergebnis der ...**

- Stadtratswahl 2008
- Bundtagswahl 2013
- Landtagswahl 2013
- Stadtratswahl 2002
- überdurchschnittlich
- durchschnittlich
- unterdurchschnittlich

Bitte beachten Sie die Lesehilfe auf S. 174

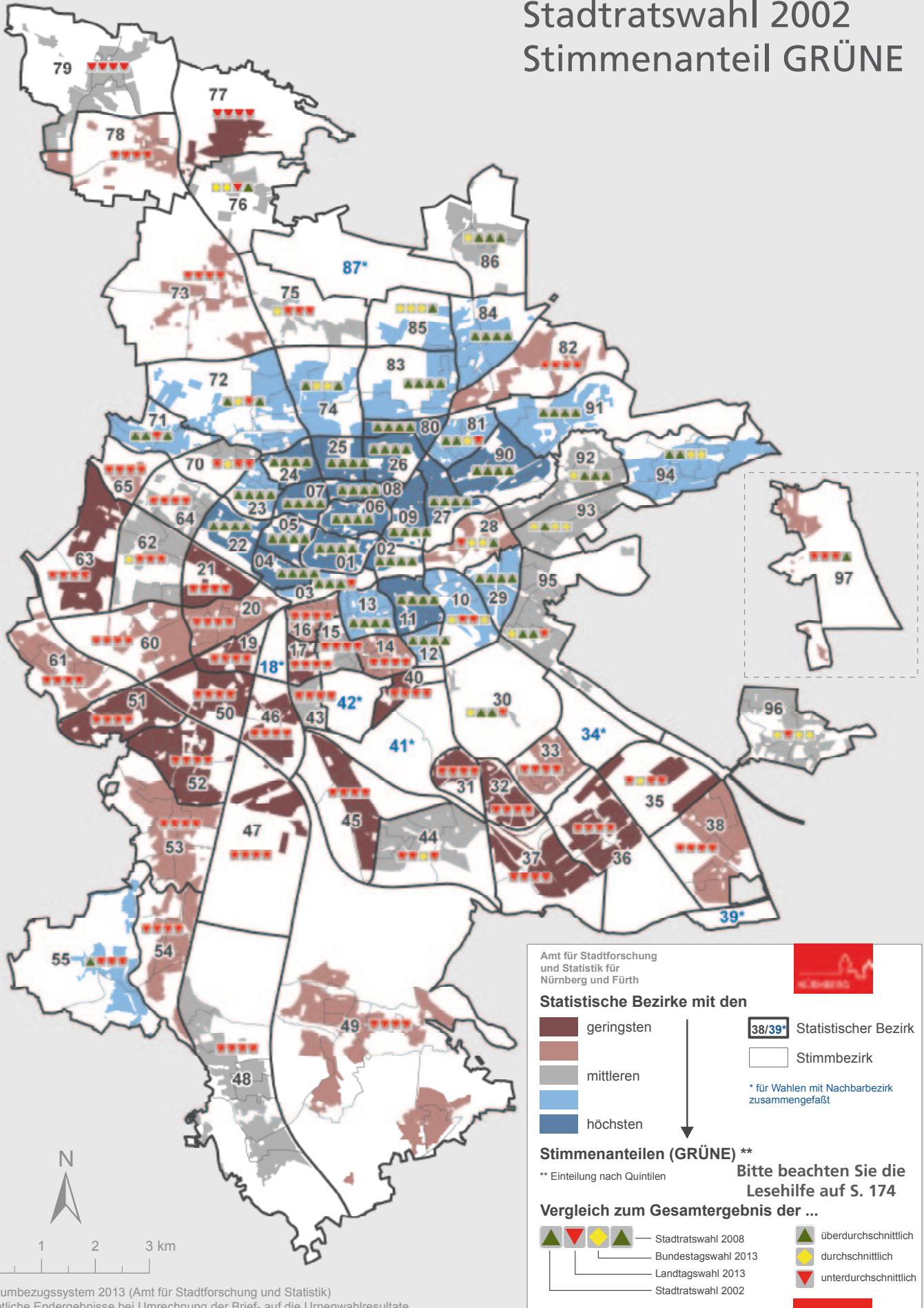


Raumbezugssystem 2013 (Amt für Stadtforschung und Statistik)  
amtliche Endergebnisse bei Umrechnung der Brief- auf die Urnenwahlresultate

# Stadt Nürnberg

## Stadtratswahl 2002

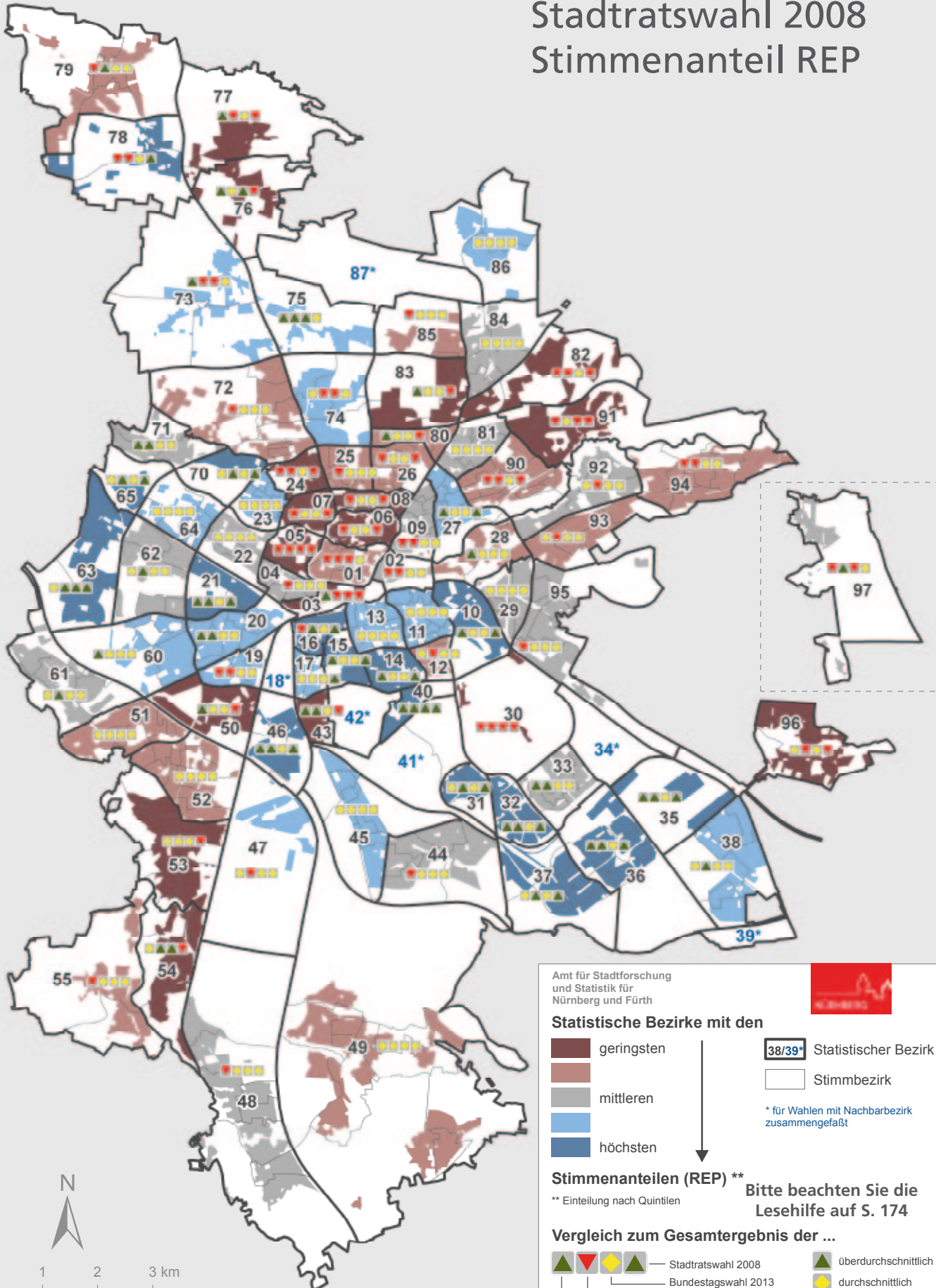
### Stimmenanteil GRÜNE



# Stadt Nürnberg

## Stadtratswahl 2008

### Stimmenanteil REP



Amt für Stadtforschung und Statistik für Nürnberg und Fürth

**Statistische Bezirke mit den**

- geringsten
- mittleren
- höchsten

Statistischer Bezirk: 38/39\*  
Stimmbezirk

\* für Wahlen mit Nachbarbezirk zusammengefaßt

**Stimmenanteilen (REP) \*\***  
\*\* Einteilung nach Quintilen

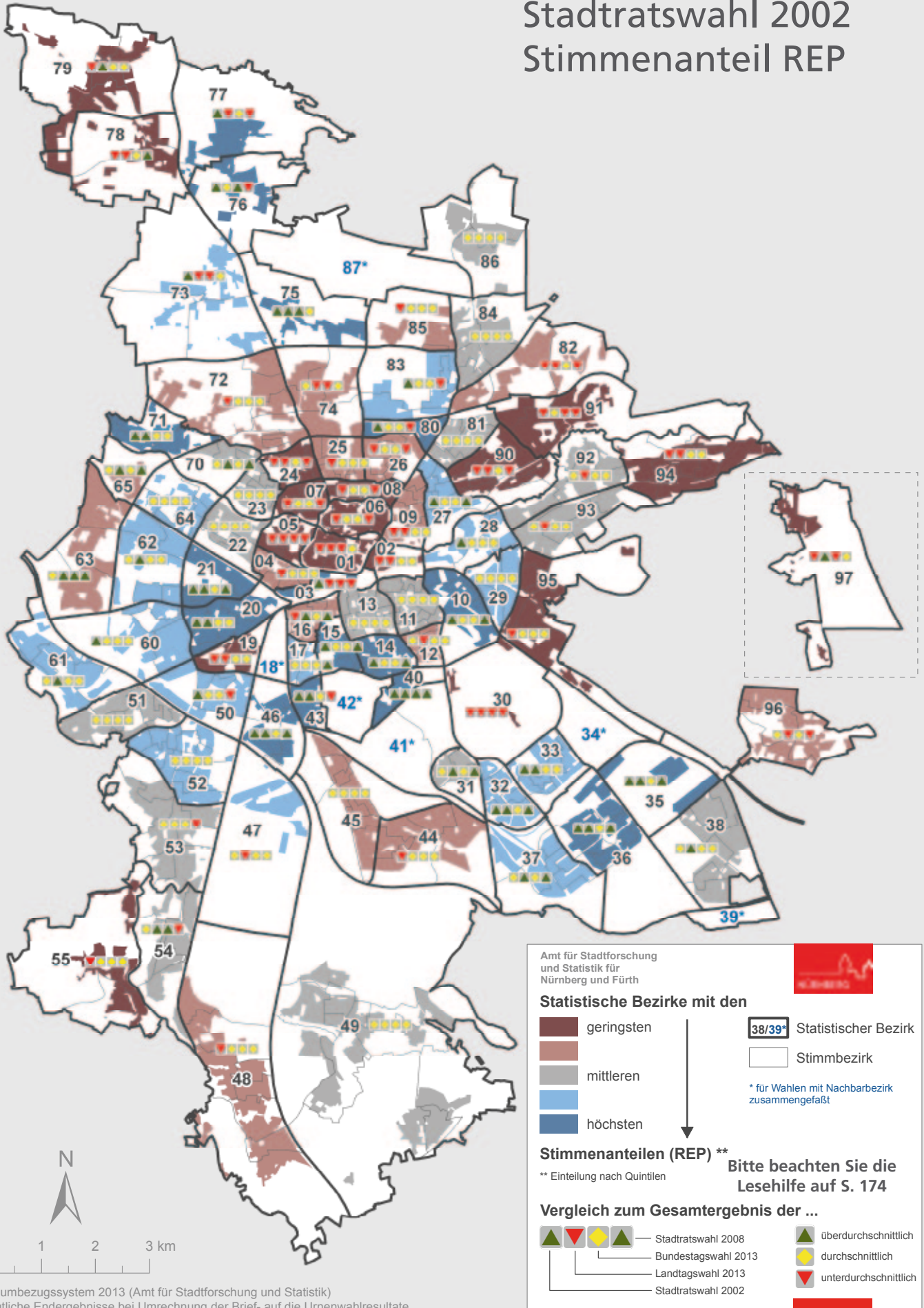
**Vergleich zum Gesamtergebnis der ...**

- Stadtratswahl 2008
- Bundtagswahl 2013
- Landtagswahl 2013
- Stadtratswahl 2002
- überdurchschnittlich
- durchschnittlich
- unterdurchschnittlich

0 1 2 3 km

Raumbezugssystem 2013 (Amt für Stadtforschung und Statistik)  
amtliche Endergebnisse bei Umrechnung der Brief- auf die Urnenwahlresultate

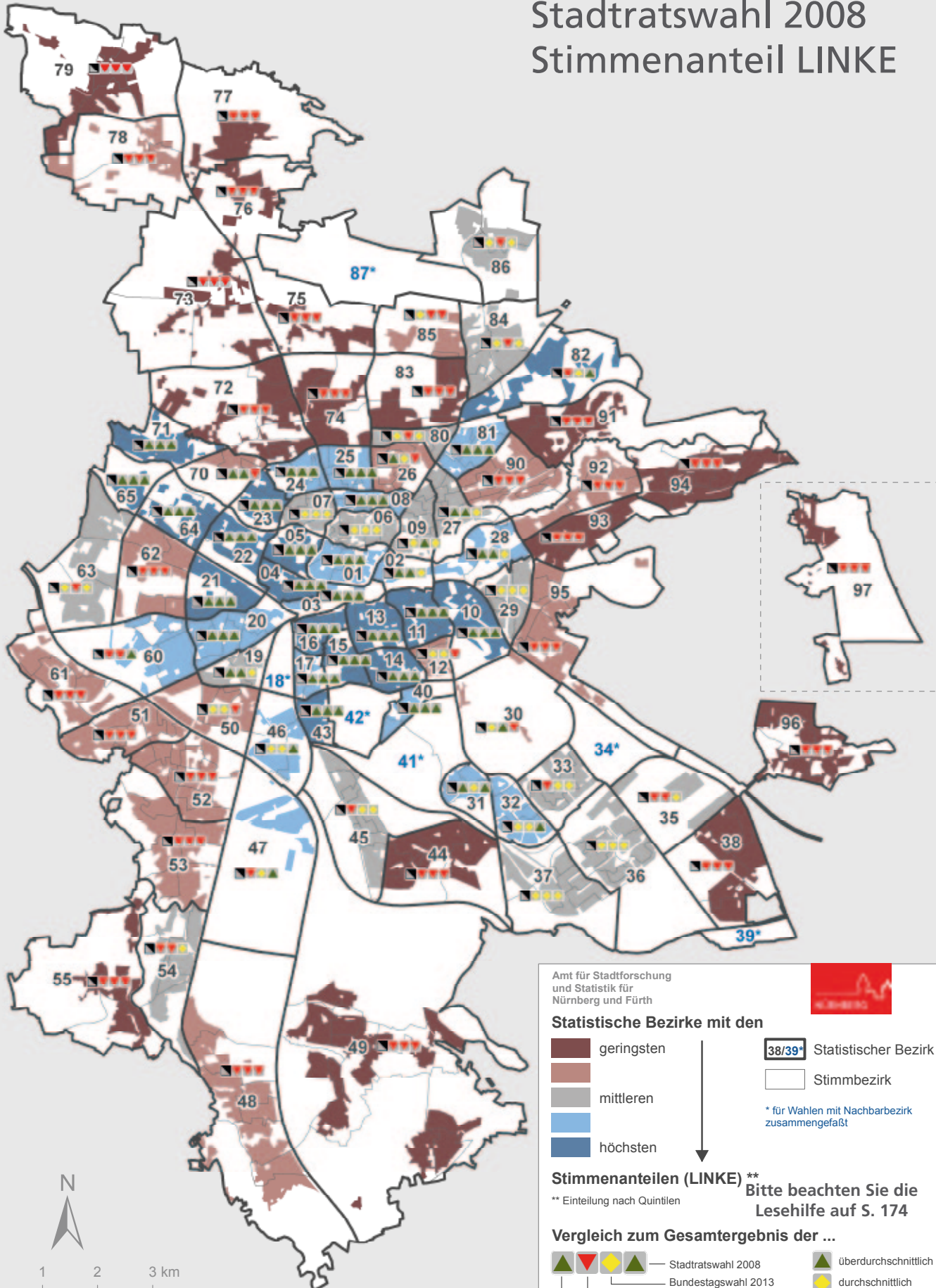
# Stadt Nürnberg Stadtratswahl 2002 Stimmenanteil REP



# Stadt Nürnberg

## Stadtratswahl 2008

### Stimmenanteil LINKE



Amt für Stadtforschung und Statistik für Nürnberg und Fürth

**Statistische Bezirke mit den**

- geringsten
- mittleren
- höchsten

Statistischer Bezirk: 38/39\*  
Stimmbezirk

\* für Wahlen mit Nachbarbezirk zusammengefaßt

**Stimmenanteilen (LINKE) \*\***  
\*\* Einteilung nach Quintilen

**Vergleich zum Gesamtergebnis der ...**

- Stadtratswahl 2008
- Bundtagswahl 2013
- Landtagswahl 2013
- Stadtratswahl 2002
- überdurchschnittlich
- durchschnittlich
- unterdurchschnittlich



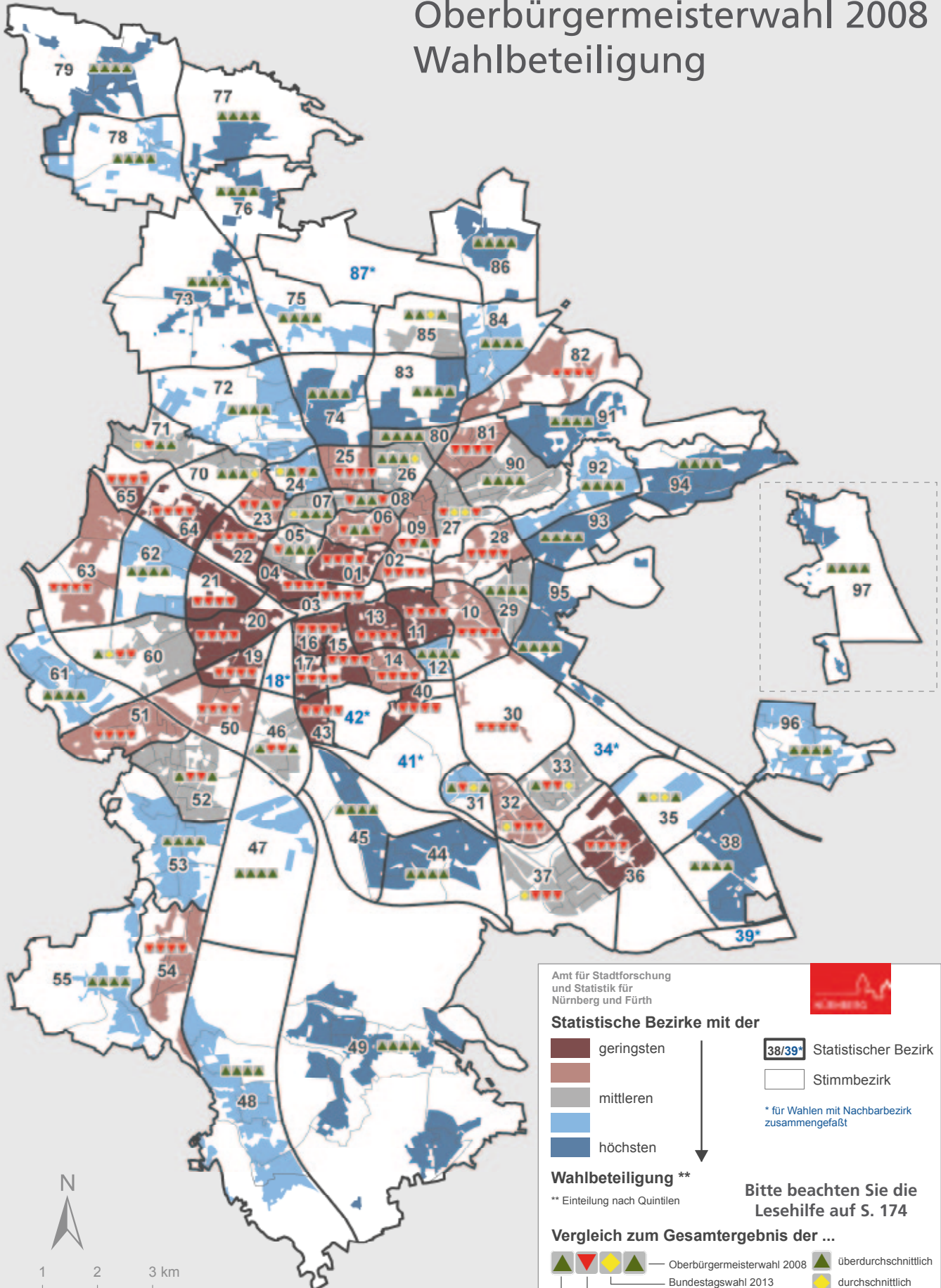
Raumbezugssystem 2013 (Amt für Stadtforschung und Statistik)  
amtliche Endergebnisse bei Umrechnung der Brief- auf die Urnenwahlresultate

## **5.3 Oberbürgermeisterwahlen 2008 und 2002 (Erstwahl)**

# Stadt Nürnberg

## Oberbürgermeisterwahl 2008

### Wahlbeteiligung



Amt für Stadtforschung und Statistik für Nürnberg und Fürth

**Statistische Bezirke mit der**

- geringsten
- mittleren
- höchsten

**Wahlbeteiligung \*\***  
\*\* Einteilung nach Quintilen

**Vergleich zum Gesamtergebnis der ...**

- Oberbürgermeisterwahl 2008
- Bundtagswahl 2013
- Landtagswahl 2013
- Oberbürgermeisterwahl 2002
- überdurchschnittlich
- durchschnittlich
- unterdurchschnittlich

Bitte beachten Sie die Lesehilfe auf S. 174



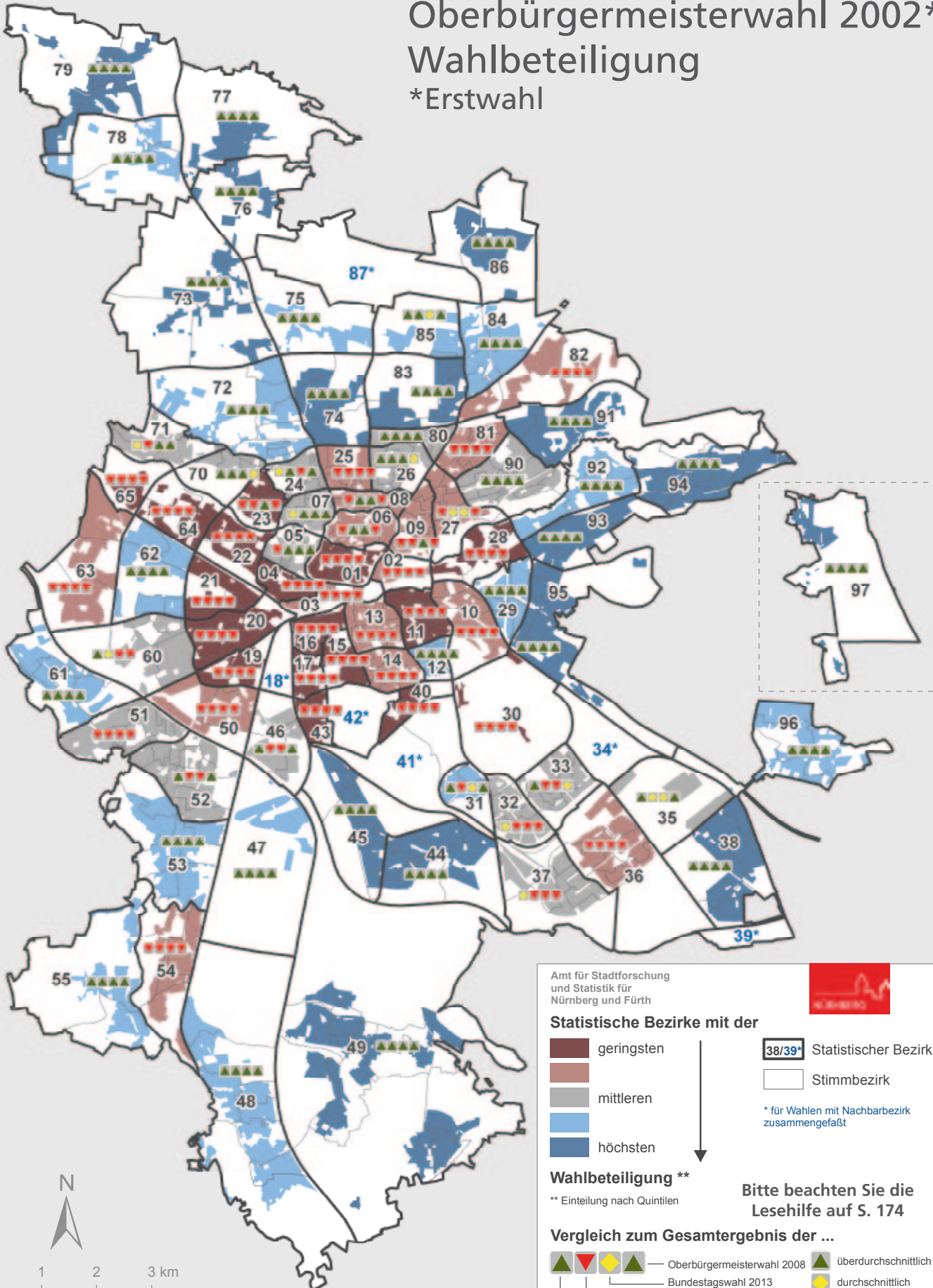
Raumbezugssystem 2013 (Amt für Stadtforschung und Statistik)  
amtliche Endergebnisse bei Umrechnung der Brief- auf die Urnenwahlresultate

# Stadt Nürnberg

## Oberbürgermeisterwahl 2002\*

### Wahlbeteiligung

\*Erstwahl



0 1 2 3 km

Raumbezugssystem 2013 (Amt für Stadtforschung und Statistik)  
amtliche Endergebnisse bei Umrechnung der Brief- auf die Urnenwahlresultate

Amt für Stadtforschung und Statistik für Nürnberg und Fürth

**Statistische Bezirke mit der**

- geringsten
- mittleren
- höchsten

**Wahlbeteiligung \*\***  
\*\* Einteilung nach Quintilen

**Vergleich zum Gesamtergebnis der ...**

- Oberbürgermeisterwahl 2008
- Bundestagswahl 2013
- Landtagswahl 2013
- Oberbürgermeisterwahl 2002
- überdurchschnittlich
- durchschnittlich
- unterdurchschnittlich

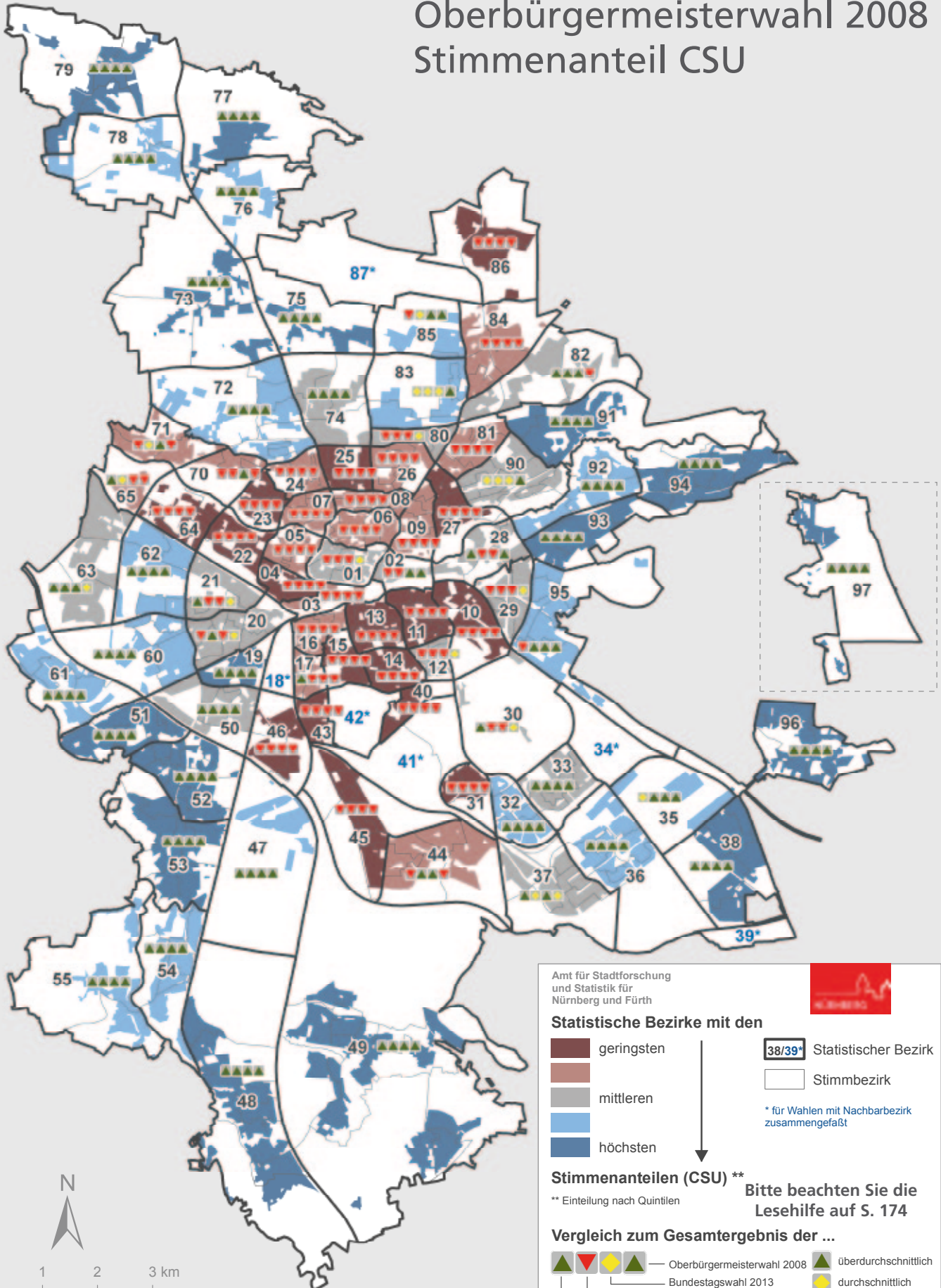
Bitte beachten Sie die Lesehilfe auf S. 174



# Stadt Nürnberg

## Oberbürgermeisterwahl 2008

### Stimmenanteil CSU



Amt für Stadtforschung und Statistik für Nürnberg und Fürth

**Statistische Bezirke mit den**

- geringsten
- mittleren
- höchsten

Statistischer Bezirk: 38/39\*  
Stimmbezirk

\* für Wahlen mit Nachbarbezirk zusammengefaßt

**Stimmenanteile (CSU) \*\***  
\*\* Einteilung nach Quintilen

**Vergleich zum Gesamtergebnis der ...**

- Oberbürgermeisterwahl 2008
- Bundtagswahl 2013
- Landtagswahl 2013
- Oberbürgermeisterwahl 2002
- überdurchschnittlich
- durchschnittlich
- unterdurchschnittlich

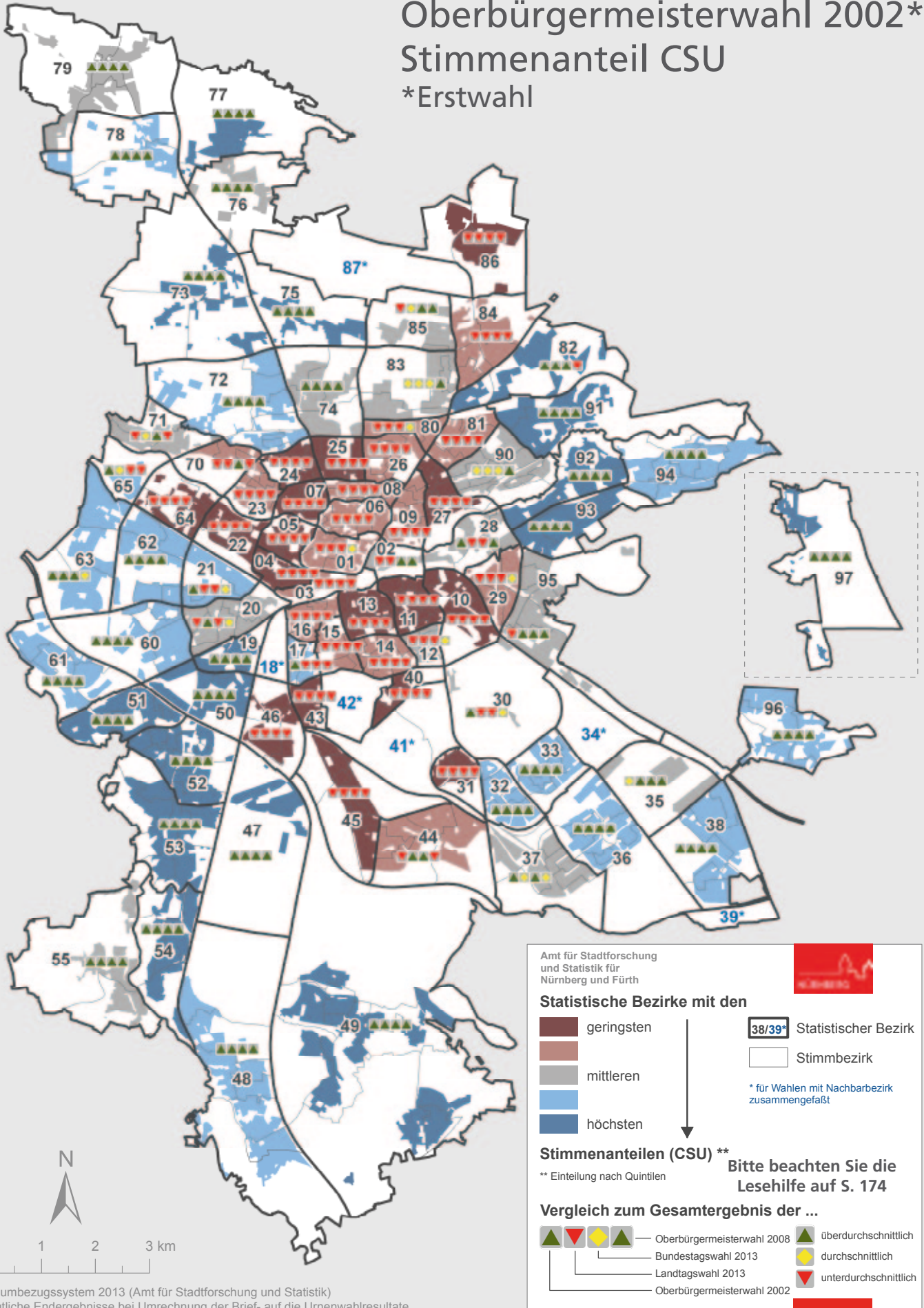
Raumbezugssystem 2013 (Amt für Stadtforschung und Statistik)  
amtliche Endergebnisse bei Umrechnung der Brief- auf die Urnenwahlresultate

# Stadt Nürnberg

## Oberbürgermeisterwahl 2002\*

### Stimmenanteil CSU

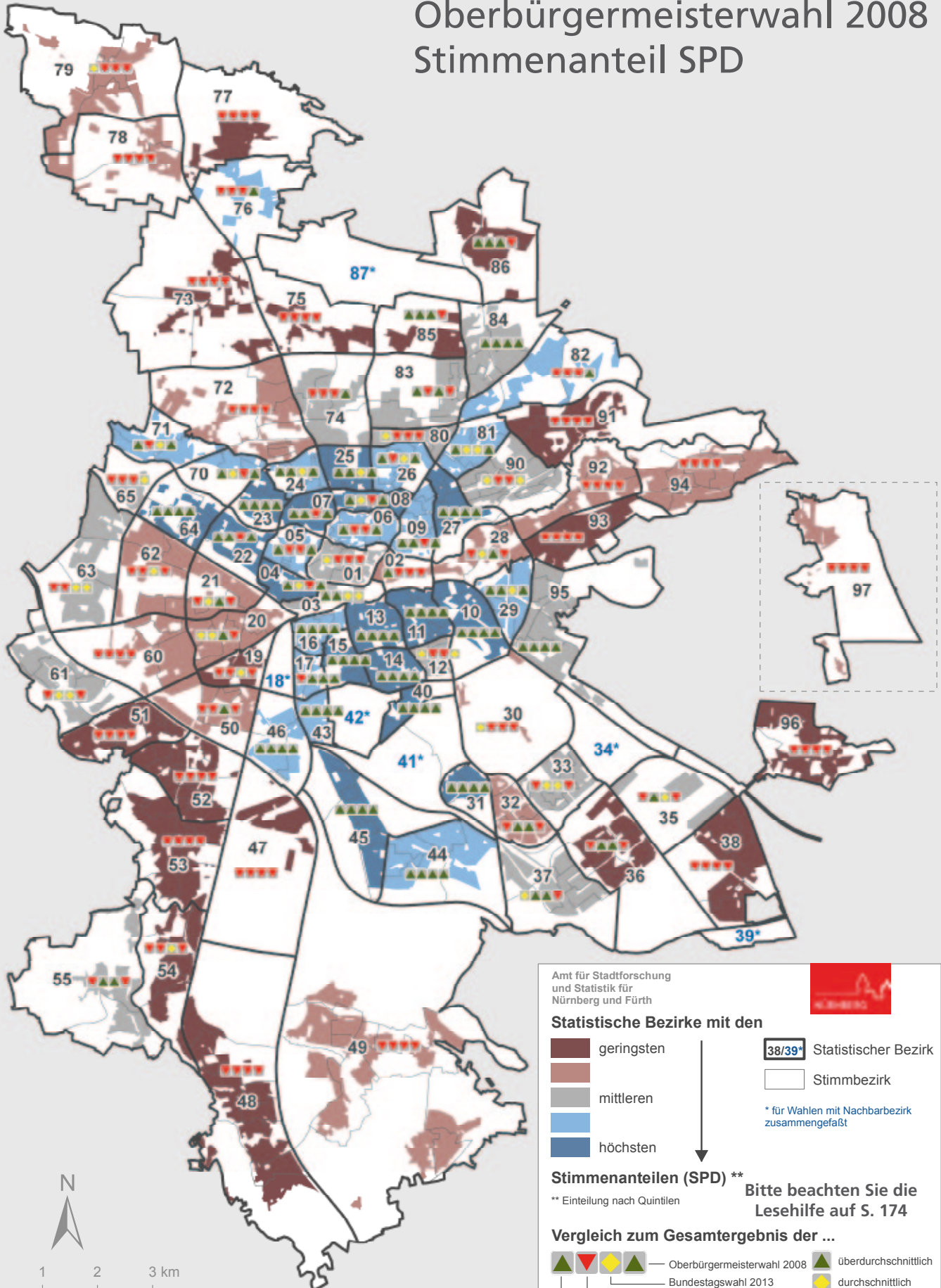
\*Erstwahl



# Stadt Nürnberg

## Oberbürgermeisterwahl 2008

### Stimmenanteil SPD



Raumbezugssystem 2013 (Amt für Stadtforschung und Statistik)  
amtliche Endergebnisse bei Umrechnung der Brief- auf die Urnenwahlresultate

Amt für Stadtforschung und Statistik für Nürnberg und Fürth

**Statistische Bezirke mit den**

- geringsten
- mittleren
- höchsten

**Stimmenanteilen (SPD) \*\***  
\*\* Einteilung nach Quintilen

**Vergleich zum Gesamtergebnis der ...**

- Oberbürgermeisterwahl 2008
- Bundtagswahl 2013
- Landtagswahl 2013
- Oberbürgermeisterwahl 2002
- überdurchschnittlich
- durchschnittlich
- unterdurchschnittlich

38/39\* Statistischer Bezirk  
Stimmbezirk

\* für Wahlen mit Nachbarbezirk zusammengefaßt

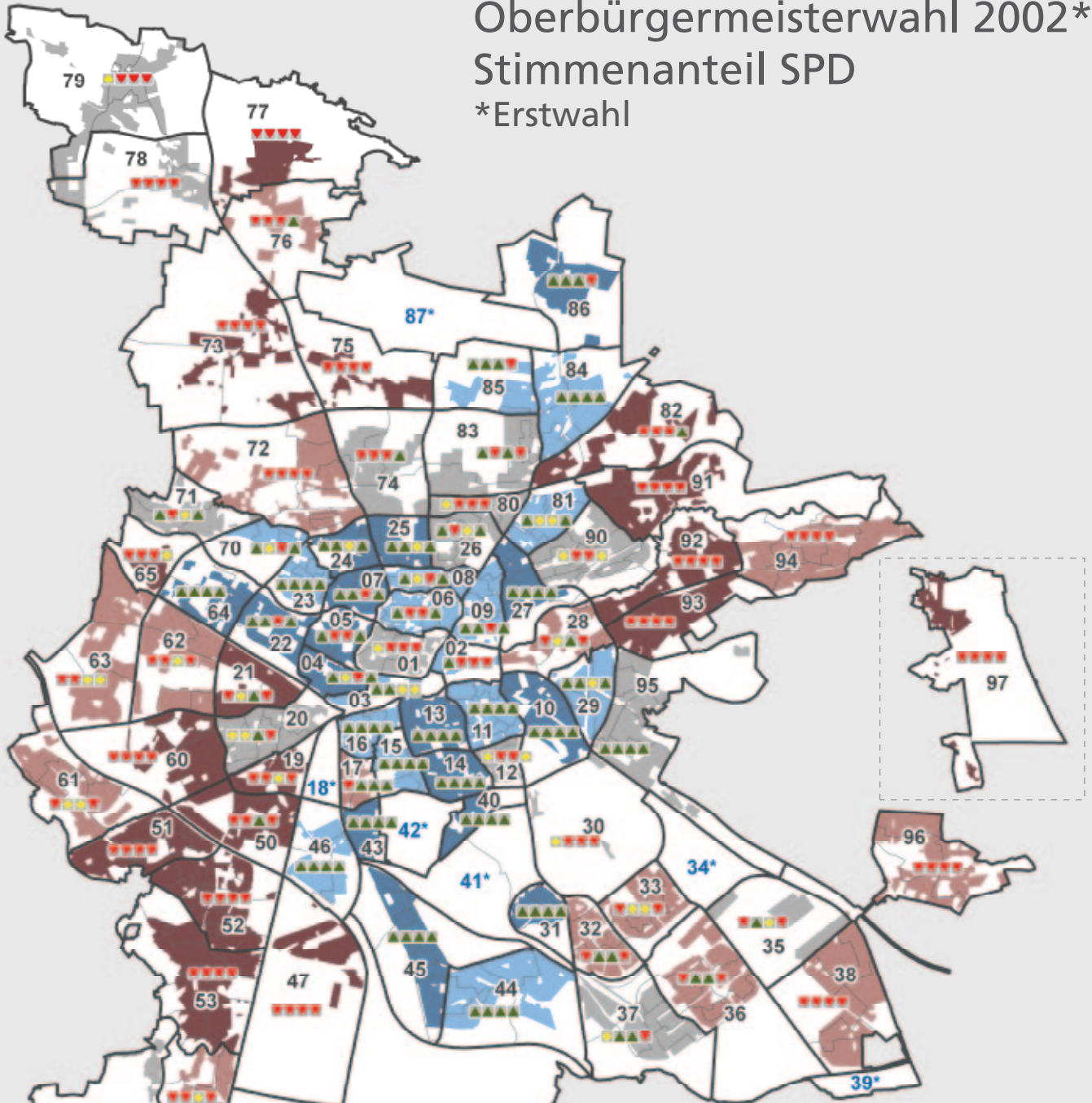
**Bitte beachten Sie die Lesehilfe auf S. 174**

# Stadt Nürnberg

## Oberbürgermeisterwahl 2002\*

### Stimmenanteil SPD

\*Erstwahl



Raumbezugssystem 2013 (Amt für Stadtforschung und Statistik)  
amtliche Endergebnisse bei Umrechnung der Brief- auf die Urnenwahlresultate

Amt für Stadtforschung und Statistik für Nürnberg und Fürth

**Statistische Bezirke mit den**

- geringsten
- mittleren
- höchsten

38/39\* Statistischer Bezirk

Stimmbezirk

\* für Wahlen mit Nachbarbezirk zusammengefaßt

**Stimmenanteilen (SPD) \*\***

\*\* Einteilung nach Quintilen

**Bitte beachten Sie die Lesehilfe auf S. 174**

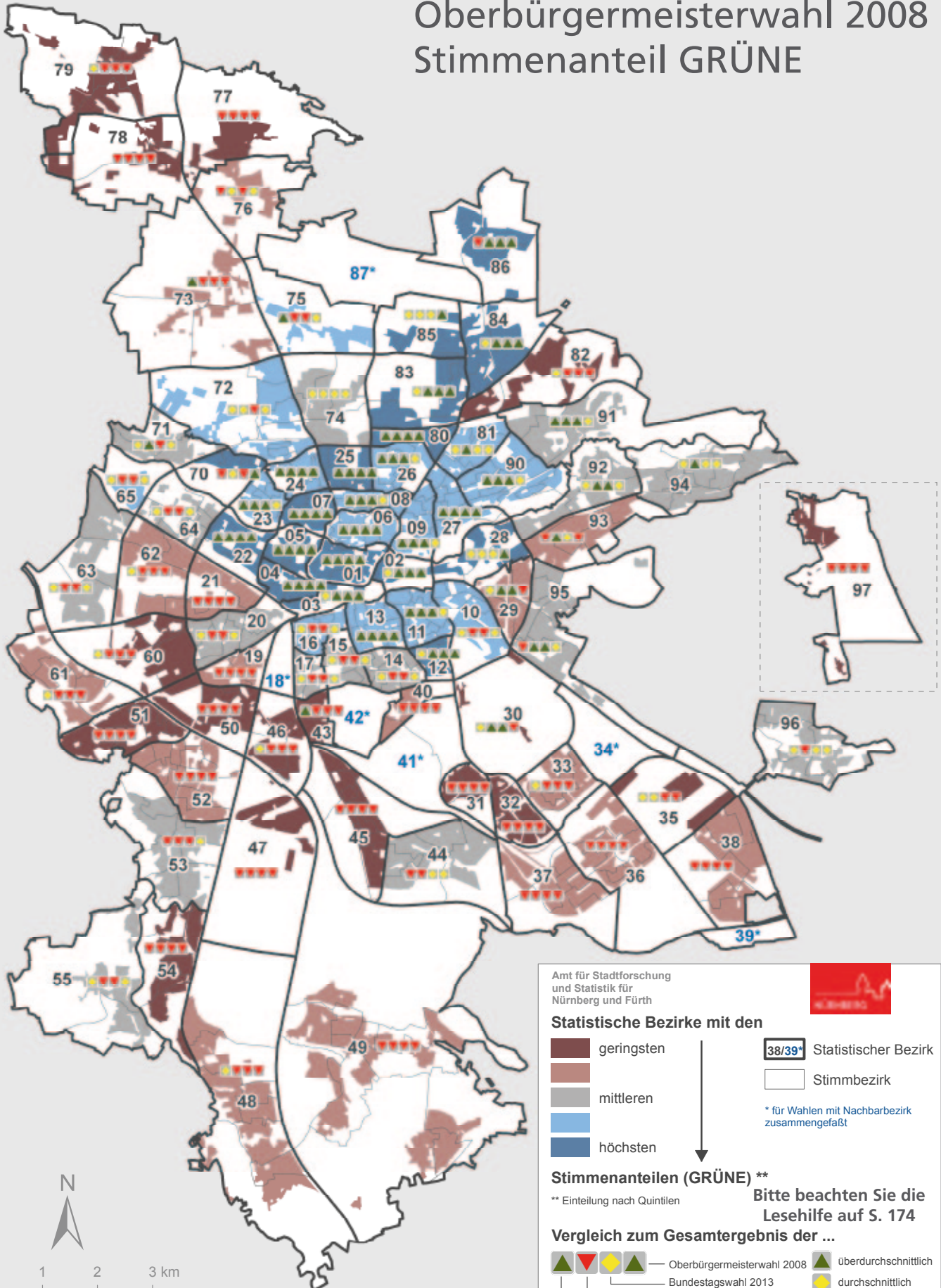
**Vergleich zum Gesamtergebnis der ...**

- Oberbürgermeisterwahl 2008
- Bundtagswahl 2013
- Landtagswahl 2013
- Oberbürgermeisterwahl 2002
- überdurchschnittlich
- durchschnittlich
- unterdurchschnittlich

# Stadt Nürnberg

## Oberbürgermeisterwahl 2008

### Stimmenanteil GRÜNE



Amt für Stadtforschung und Statistik für Nürnberg und Fürth

**Statistische Bezirke mit den**

- geringsten
- mittleren
- höchsten

Statistischer Bezirk: 38/39\*  
Stimmbezirk

\* für Wahlen mit Nachbarbezirk zusammengefaßt

**Stimmenanteilen (GRÜNE) \*\***  
\*\* Einteilung nach Quintilen

**Vergleich zum Gesamtergebnis der ...**

- Oberbürgermeisterwahl 2008
- Bundtagswahl 2013
- Landtagswahl 2013
- Oberbürgermeisterwahl 2002
- überdurchschnittlich
- durchschnittlich
- unterdurchschnittlich



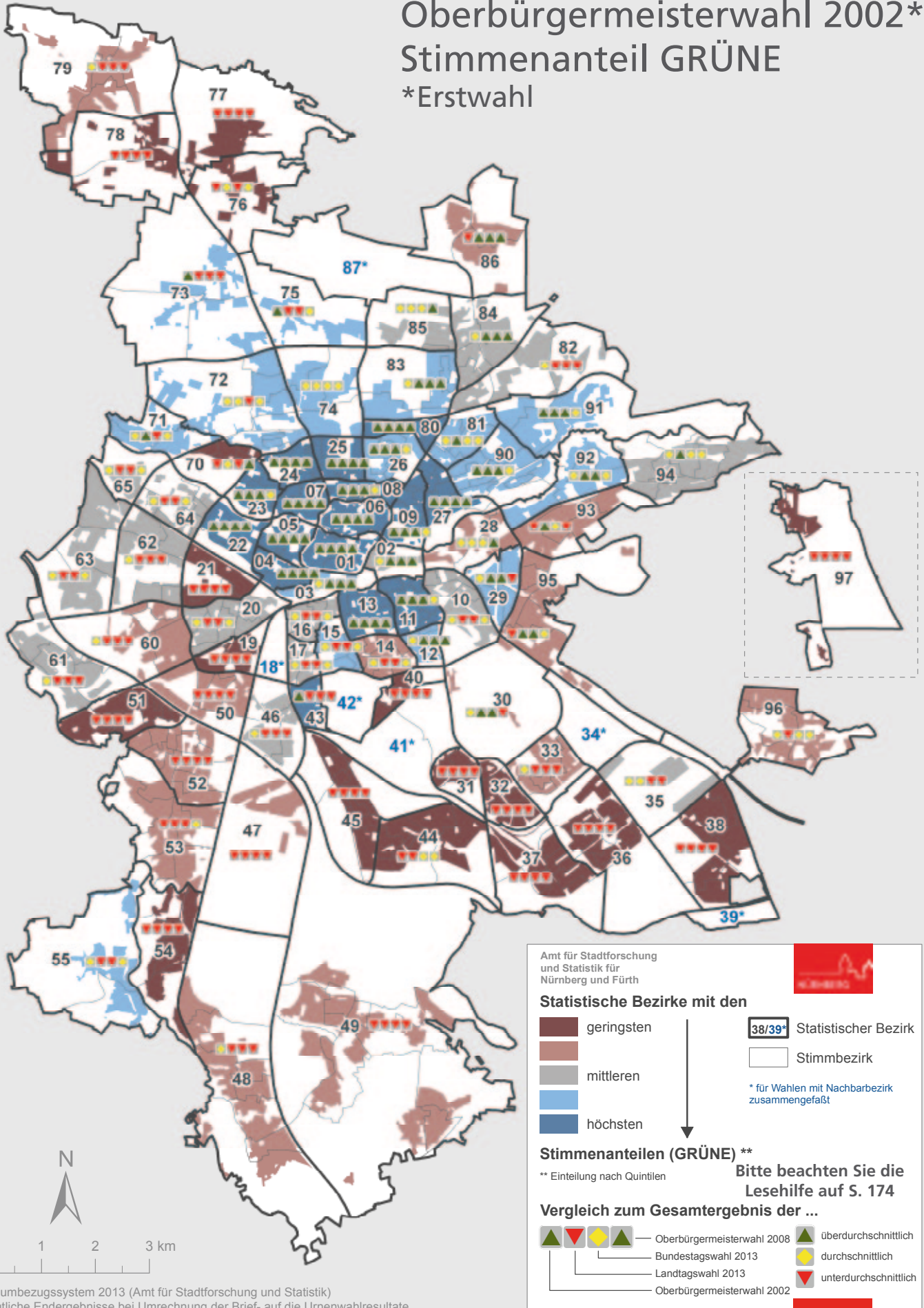
Raumbezugssystem 2013 (Amt für Stadtforschung und Statistik)  
amtliche Endergebnisse bei Umrechnung der Brief- auf die Urnenwahlresultate

# Stadt Nürnberg

## Oberbürgermeisterwahl 2002\*

### Stimmenanteil GRÜNE

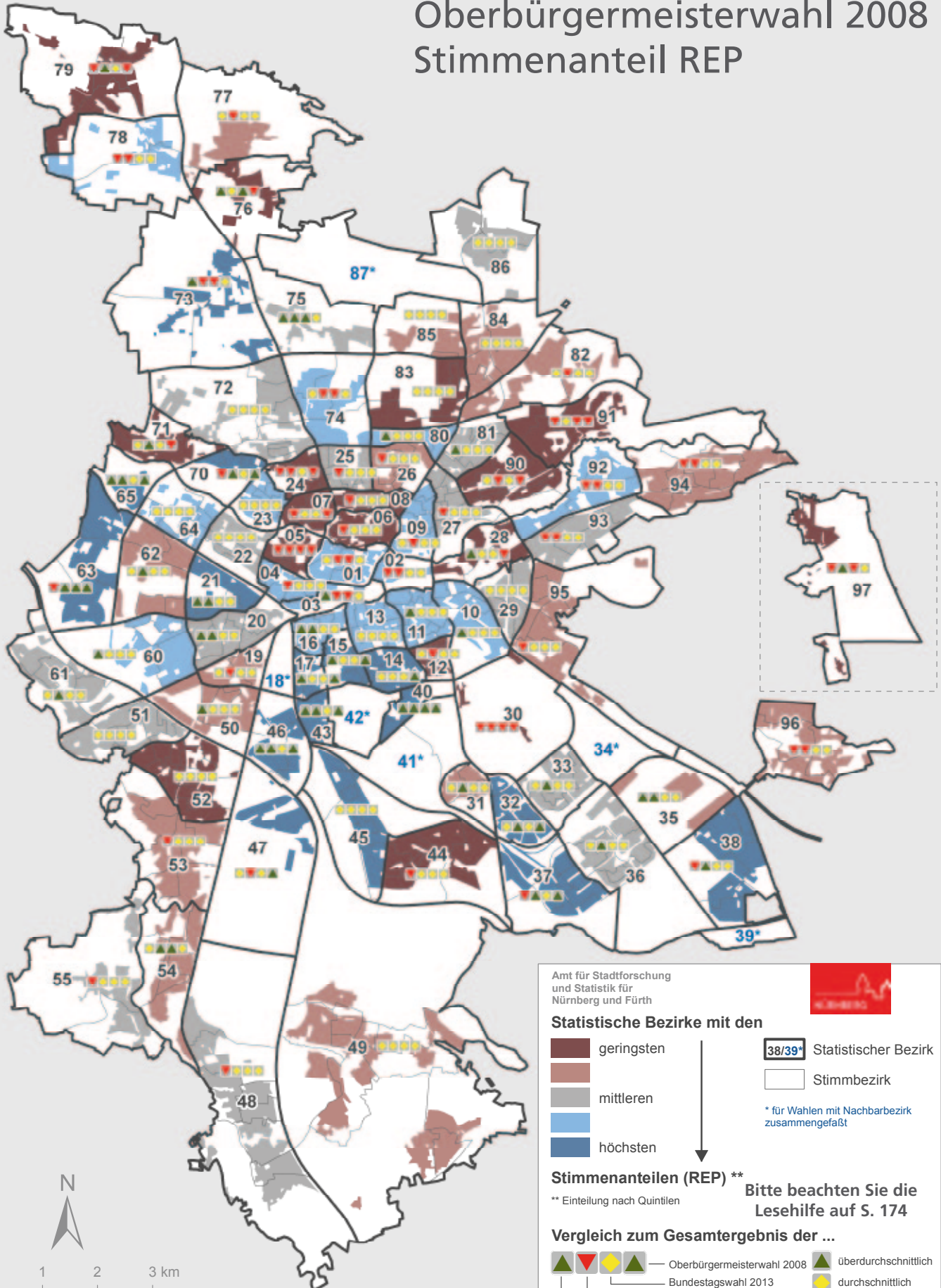
\*Erstwahl



# Stadt Nürnberg

## Oberbürgermeisterwahl 2008

### Stimmenanteil REP



Amt für Stadtforschung und Statistik für Nürnberg und Fürth

**Statistische Bezirke mit den**

- geringsten
- mittleren
- höchsten

**Stimmenanteilen (REP) \*\***  
\*\* Einteilung nach Quintilen

**Vergleich zum Gesamtergebnis der ...**

- Oberbürgermeisterwahl 2008
- Bundestagswahl 2013
- Landtagswahl 2013
- Oberbürgermeisterwahl 2002
- überdurchschnittlich
- durchschnittlich
- unterdurchschnittlich

**38/39\*** Statistischer Bezirk

□ Stimmbezirk

\* für Wahlen mit Nachbarbezirk zusammengefaßt

**Bitte beachten Sie die Lesehilfe auf S. 174**

0 1 2 3 km

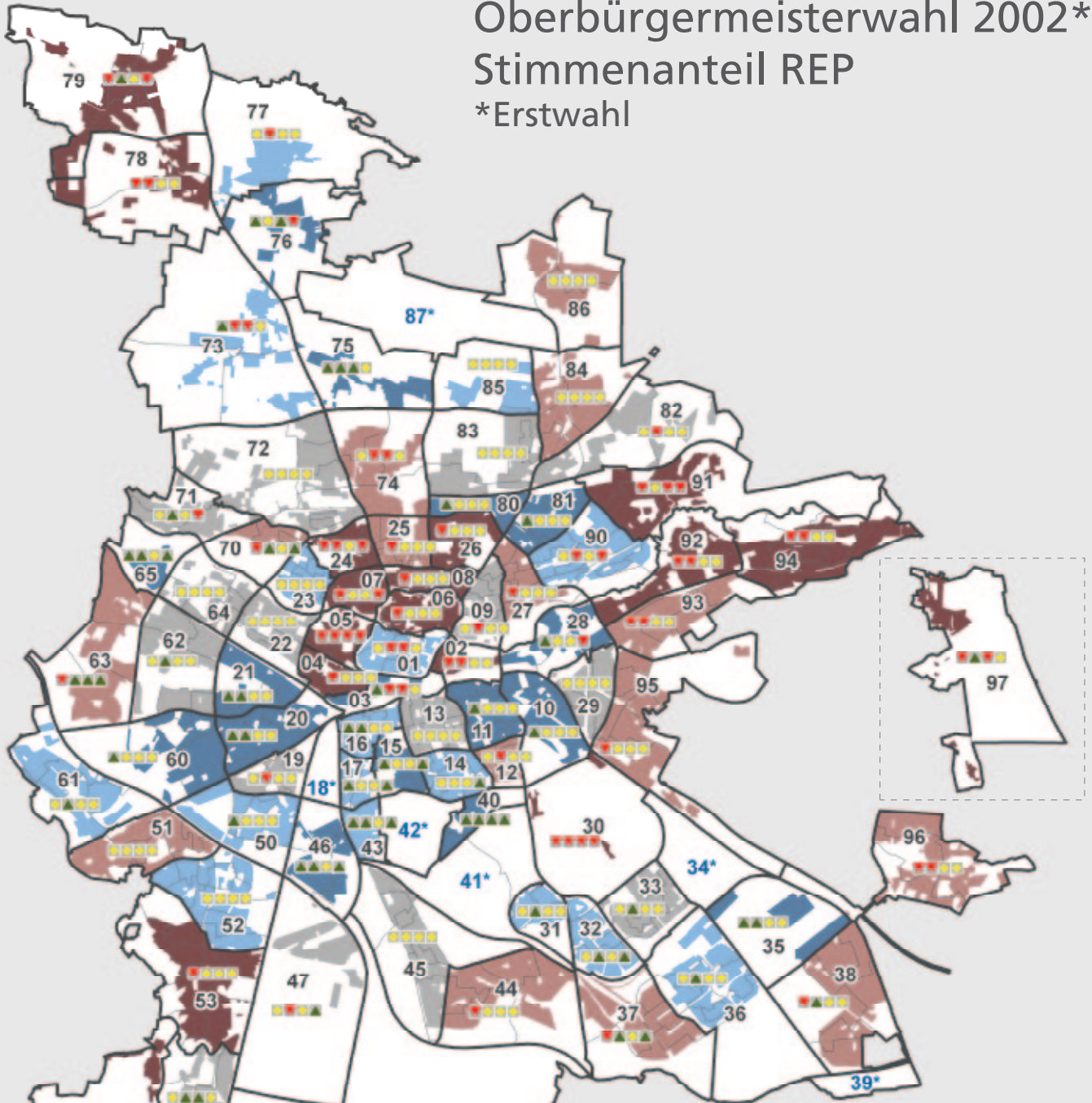
Raumbezugssystem 2013 (Amt für Stadtforschung und Statistik)  
amtliche Endergebnisse bei Umrechnung der Brief- auf die Urnenwahlresultate

# Stadt Nürnberg

## Oberbürgermeisterwahl 2002\*

### Stimmenanteil REP

\*Erstwahl



Amt für Stadtforschung und Statistik für Nürnberg und Fürth

**Statistische Bezirke mit den**

- geringsten
- mittleren
- höchsten

38/39\* Statistischer Bezirk

Stimmbezirk

\* für Wahlen mit Nachbarbezirk zusammengefaßt

**Stimmenanteilen (REP) \*\*** Bitte beachten Sie die Lesehilfe auf S. 174

\*\* Einteilung nach Quintilen

**Vergleich zum Gesamtergebnis der ...**

- Oberbürgermeisterwahl 2008
- Bundtagswahl 2013
- Landtagswahl 2013
- Oberbürgermeisterwahl 2002
- überdurchschnittlich
- durchschnittlich
- unterdurchschnittlich



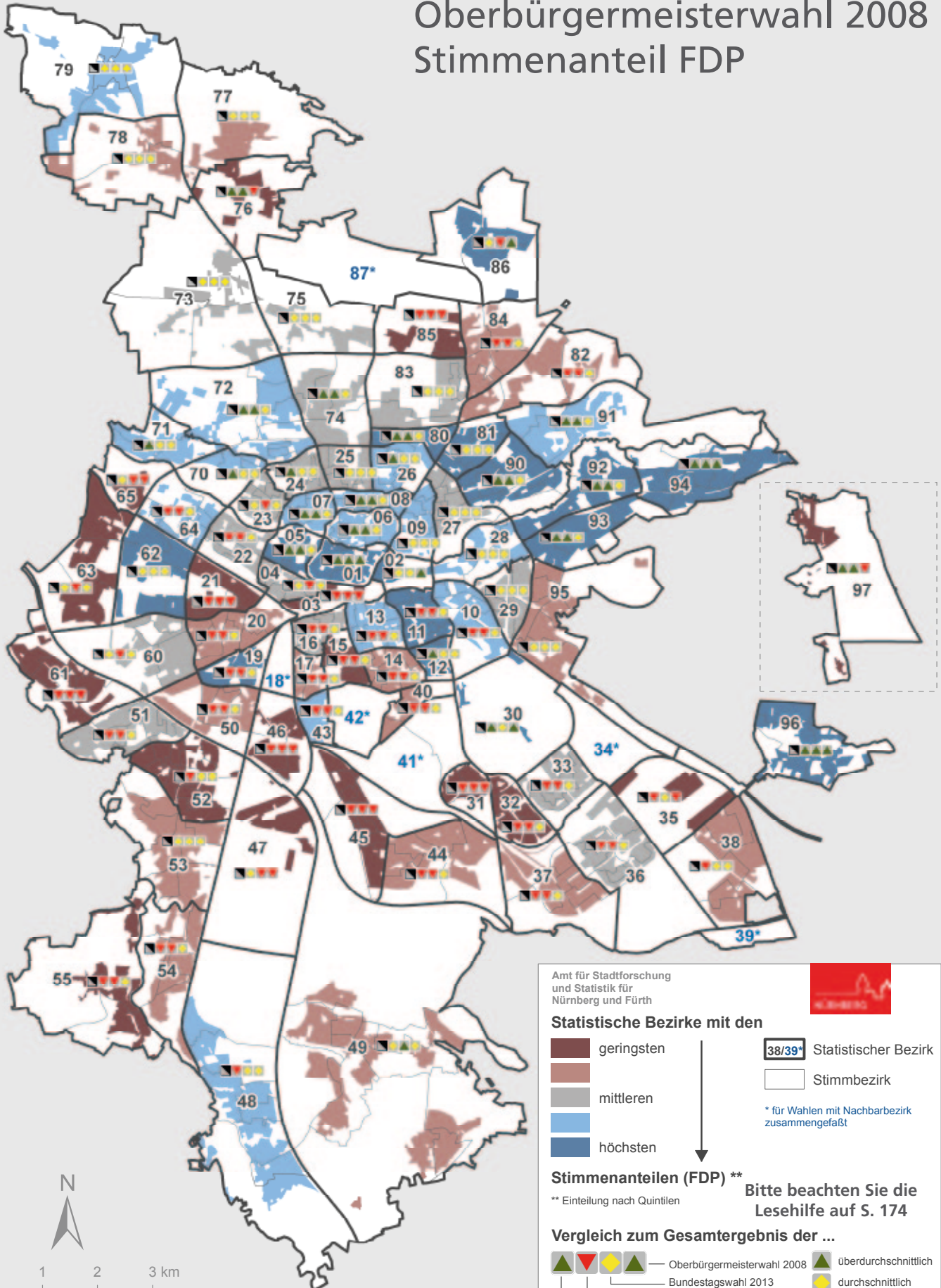
Raumbezugssystem 2013 (Amt für Stadtforschung und Statistik)  
amtliche Endergebnisse bei Umrechnung der Brief- auf die Urnenwahlergebnisse



# Stadt Nürnberg

## Oberbürgermeisterwahl 2008

### Stimmenanteil FDP



Amt für Stadtforschung und Statistik für Nürnberg und Fürth

**Statistische Bezirke mit den**

- geringsten
- mittleren
- höchsten

Statistischer Bezirk: 38/39\*  
Stimmbezirk

\* für Wahlen mit Nachbarbezirk zusammengefaßt

**Stimmenanteilen (FDP) \*\***  
\*\* Einteilung nach Quintilen

**Vergleich zum Gesamtergebnis der ...**

- Oberbürgermeisterwahl 2008
- Bundtagswahl 2013
- Landtagswahl 2013
- Oberbürgermeisterwahl 2002
- überdurchschnittlich
- durchschnittlich
- unterdurchschnittlich

Bitte beachten Sie die Lesehilfe auf S. 174

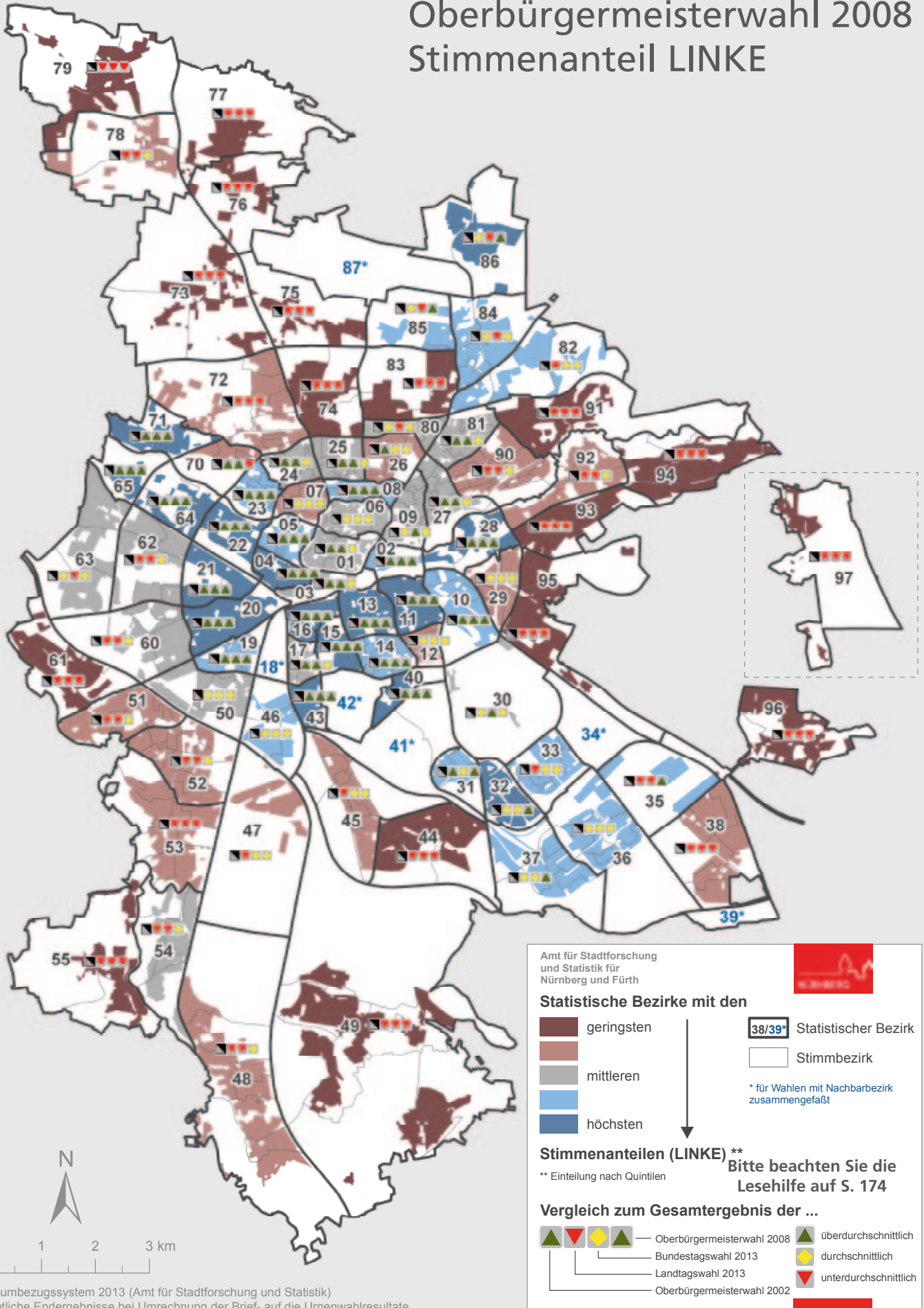


Raumbezugssystem 2013 (Amt für Stadtforschung und Statistik)  
amtliche Endergebnisse bei Umrechnung der Brief- auf die Urnenwahlresultate

# Stadt Nürnberg

## Oberbürgermeisterwahl 2008

### Stimmenanteil LINKE



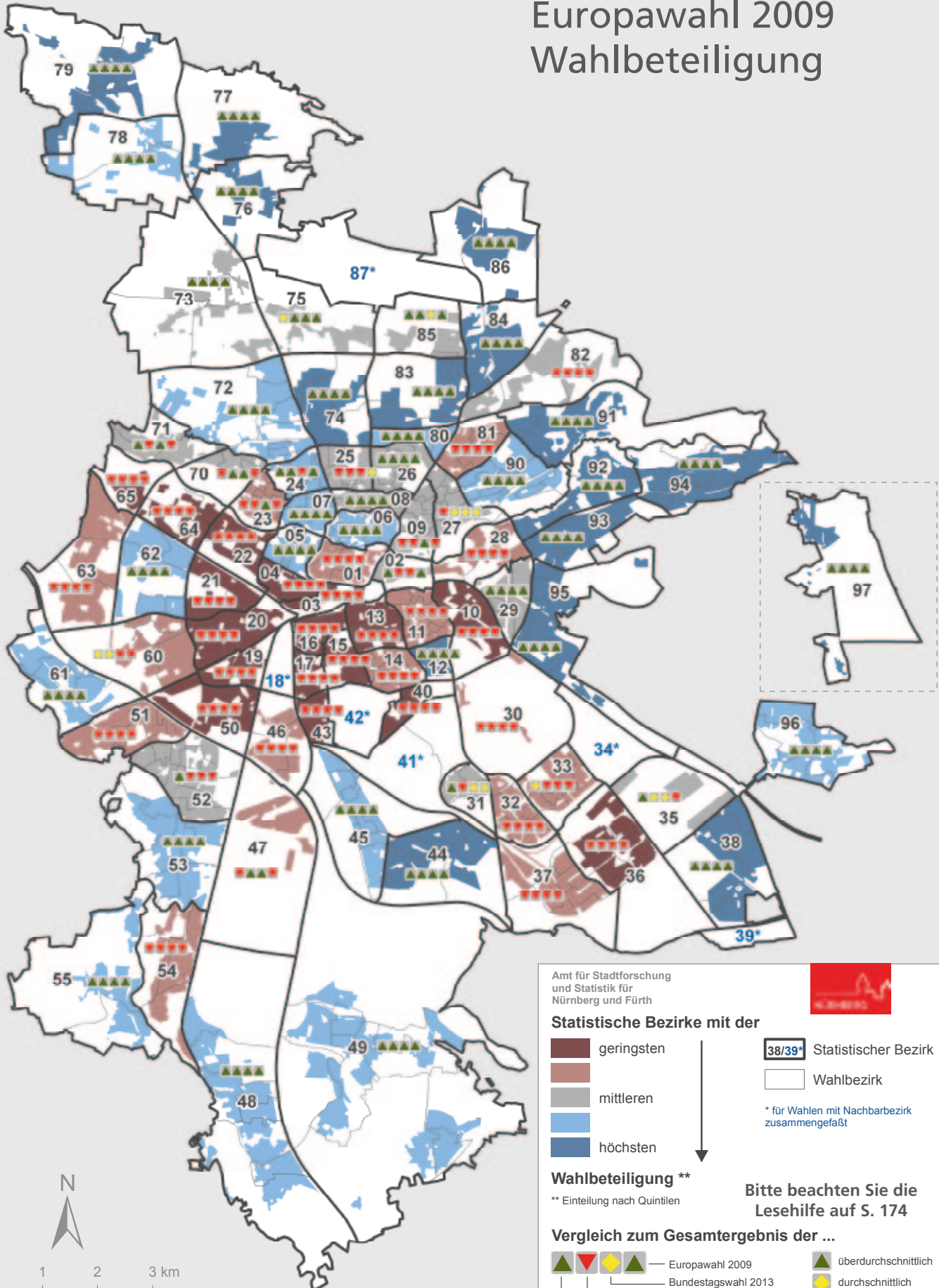


## **5.4 Europawahlen 2009 und 2004**

# Stadt Nürnberg

## Europawahl 2009

### Wahlbeteiligung



Amt für Stadtforschung und Statistik für Nürnberg und Fürth

**Statistische Bezirke mit der**

- geringsten
- mittleren
- höchsten

**Wahlbeteiligung \*\***  
\*\* Einteilung nach Quintilen

**Vergleich zum Gesamtergebnis der ...**

- Europawahl 2009
- Bundtagswahl 2013
- Landtagswahl 2013
- Europawahl 2004
- überdurchschnittlich
- durchschnittlich
- unterdurchschnittlich

Bitte beachten Sie die Lesehilfe auf S. 174

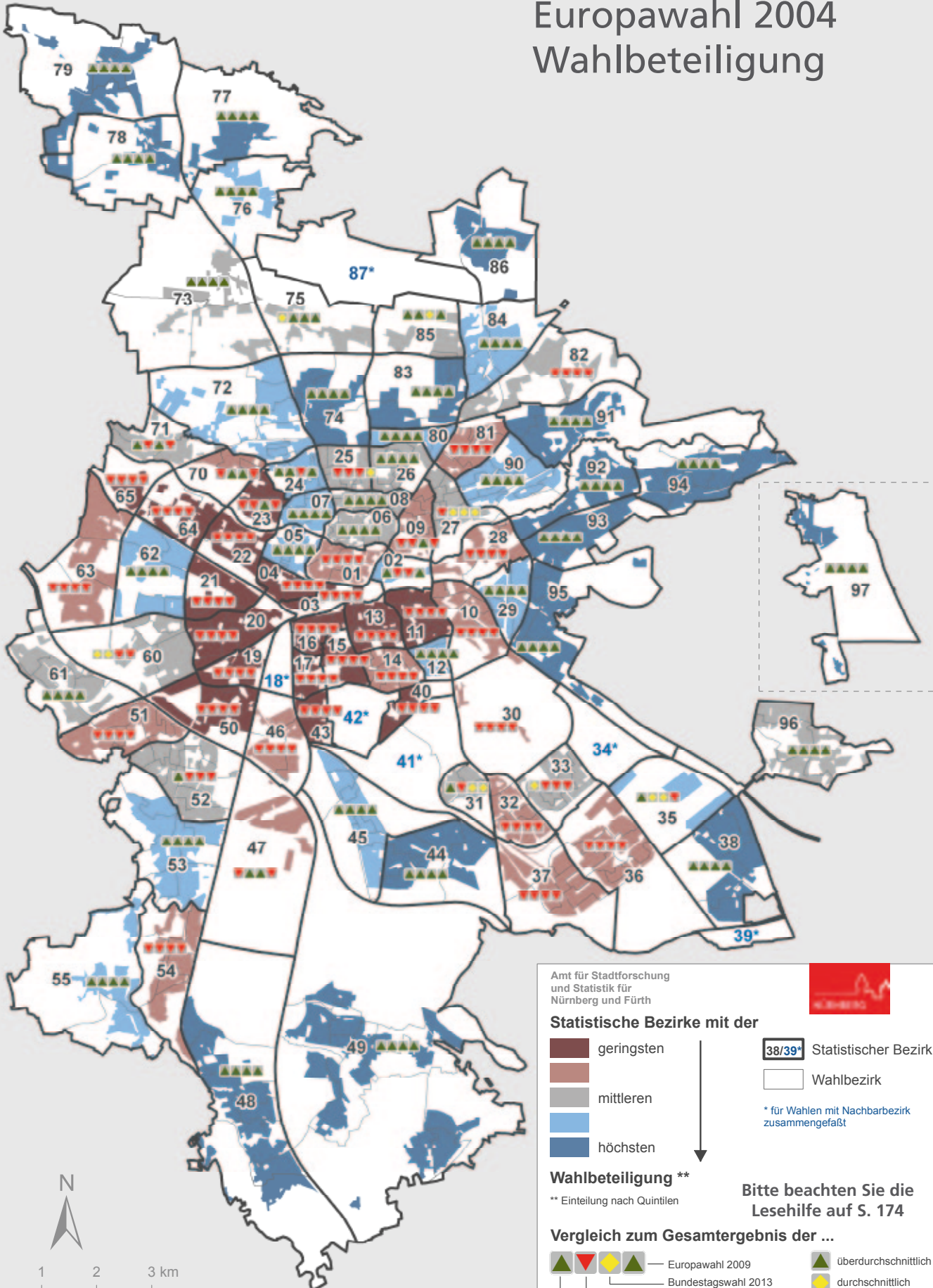


Raumbezugssystem 2013 (Amt für Stadtforschung und Statistik)  
amtliche Endergebnisse bei Umrechnung der Brief- auf die Urnenwahlresultate

# Stadt Nürnberg

## Europawahl 2004

### Wahlbeteiligung



Raumbezugssystem 2013 (Amt für Stadtforschung und Statistik)  
amtliche Endergebnisse bei Umrechnung der Brief- auf die Urnenwahlresultate

Amt für Stadtforschung und Statistik für Nürnberg und Fürth

**Statistische Bezirke mit der**

- geringsten
- mittleren
- höchsten

**Wahlbeteiligung \*\***  
\*\* Einteilung nach Quintilen

**Vergleich zum Gesamtergebnis der ...**

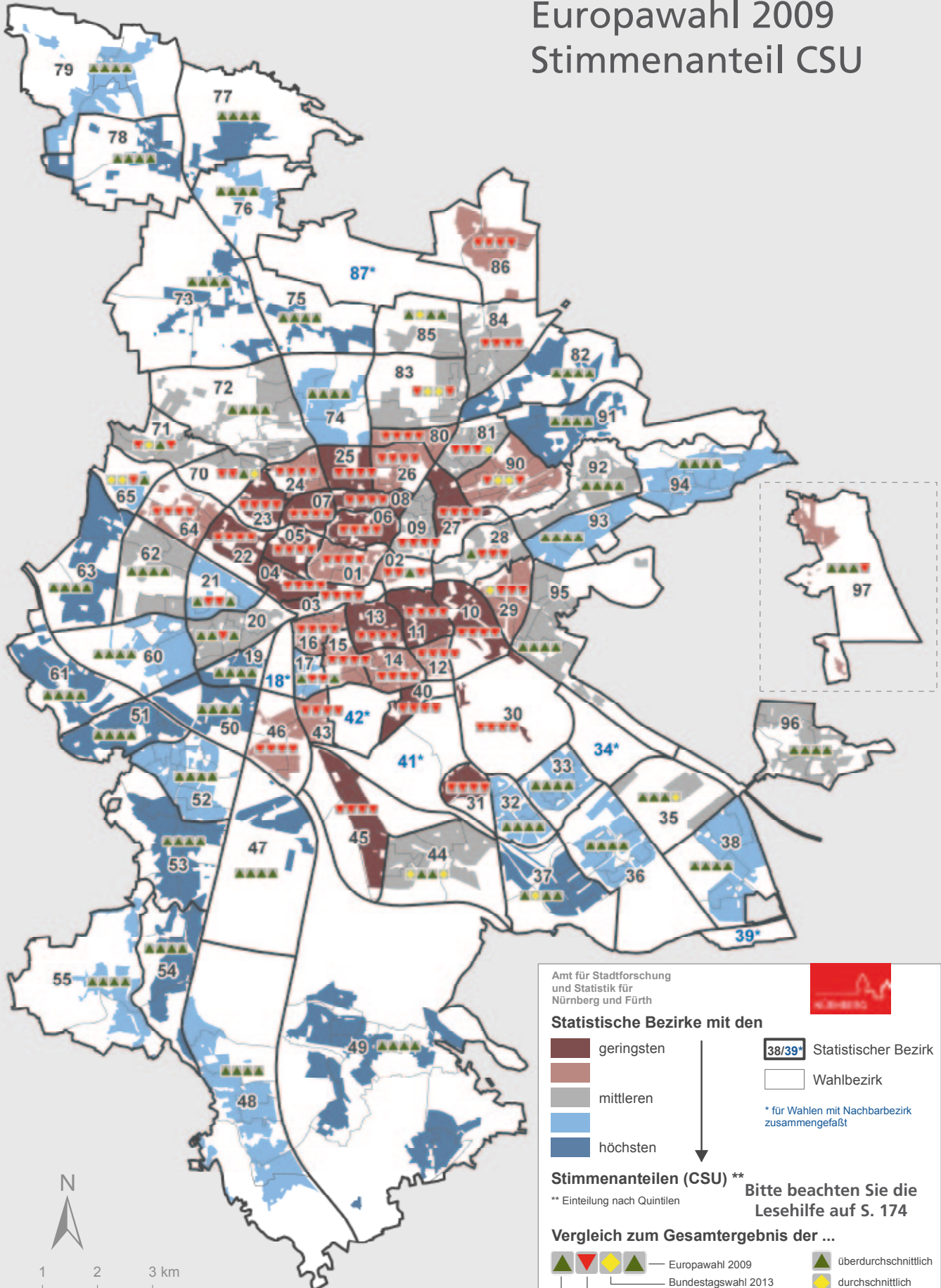
- Europawahl 2009
- Bundtagswahl 2013
- Landtagswahl 2013
- Europawahl 2004
- überdurchschnittlich
- durchschnittlich
- unterdurchschnittlich

Bitte beachten Sie die Lesehilfe auf S. 174

# Stadt Nürnberg

## Europawahl 2009

### Stimmenanteil CSU



Amt für Stadtforschung und Statistik für Nürnberg und Fürth

**Statistische Bezirke mit den**

- geringsten
- mittleren
- höchsten

Statistischer Bezirk: 38/39\*

Wahlbezirk

\* für Wahlen mit Nachbarbezirk zusammengefaßt

**Stimmenanteile (CSU) \*\*** Bitte beachten Sie die Lesehilfe auf S. 174

\*\* Einteilung nach Quintilen

**Vergleich zum Gesamtergebnis der ...**

- Europawahl 2009
- Bundestagswahl 2013
- Landtagswahl 2013
- Europawahl 2004
- überdurchschnittlich
- durchschnittlich
- unterdurchschnittlich

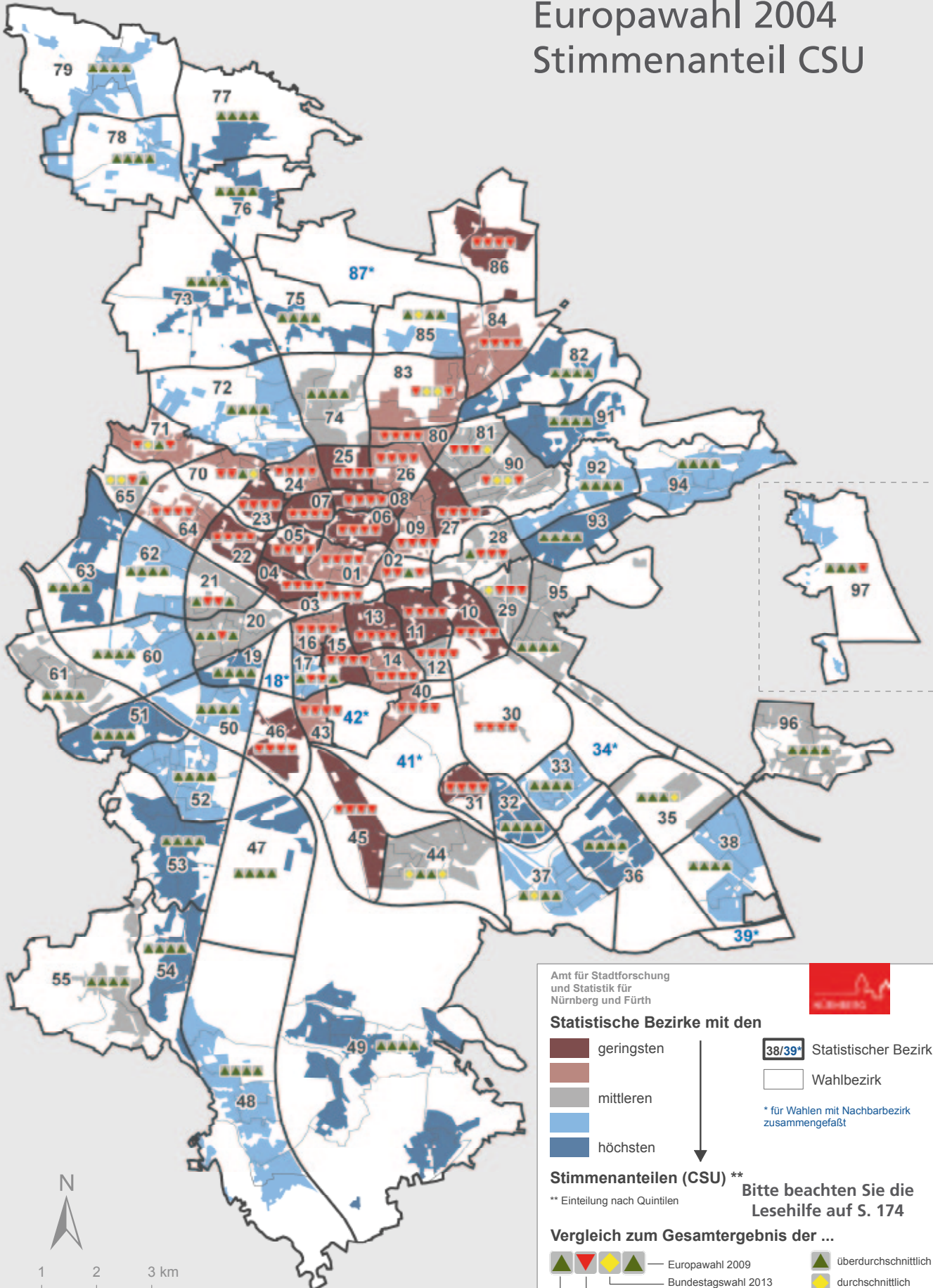
0 1 2 3 km

Raumbezugssystem 2013 (Amt für Stadtforschung und Statistik)  
amtliche Endergebnisse bei Umrechnung der Brief- auf die Urnenwahlresultate

# Stadt Nürnberg

## Europawahl 2004

### Stimmenanteil CSU



Raumbezugssystem 2013 (Amt für Stadtforschung und Statistik)  
amtliche Endergebnisse bei Umrechnung der Brief- auf die Urnenwahlresultate

Amt für Stadtforschung und Statistik für Nürnberg und Fürth

**Statistische Bezirke mit den**

- geringsten
- mittleren
- höchsten

38/39\* Statistischer Bezirk

Wahlbezirk

\* für Wahlen mit Nachbarbezirk zusammengefaßt

**Stimmenanteilen (CSU) \*\***

\*\* Einteilung nach Quintilen

**Bitte beachten Sie die Lesehilfe auf S. 174**

**Vergleich zum Gesamtergebnis der ...**

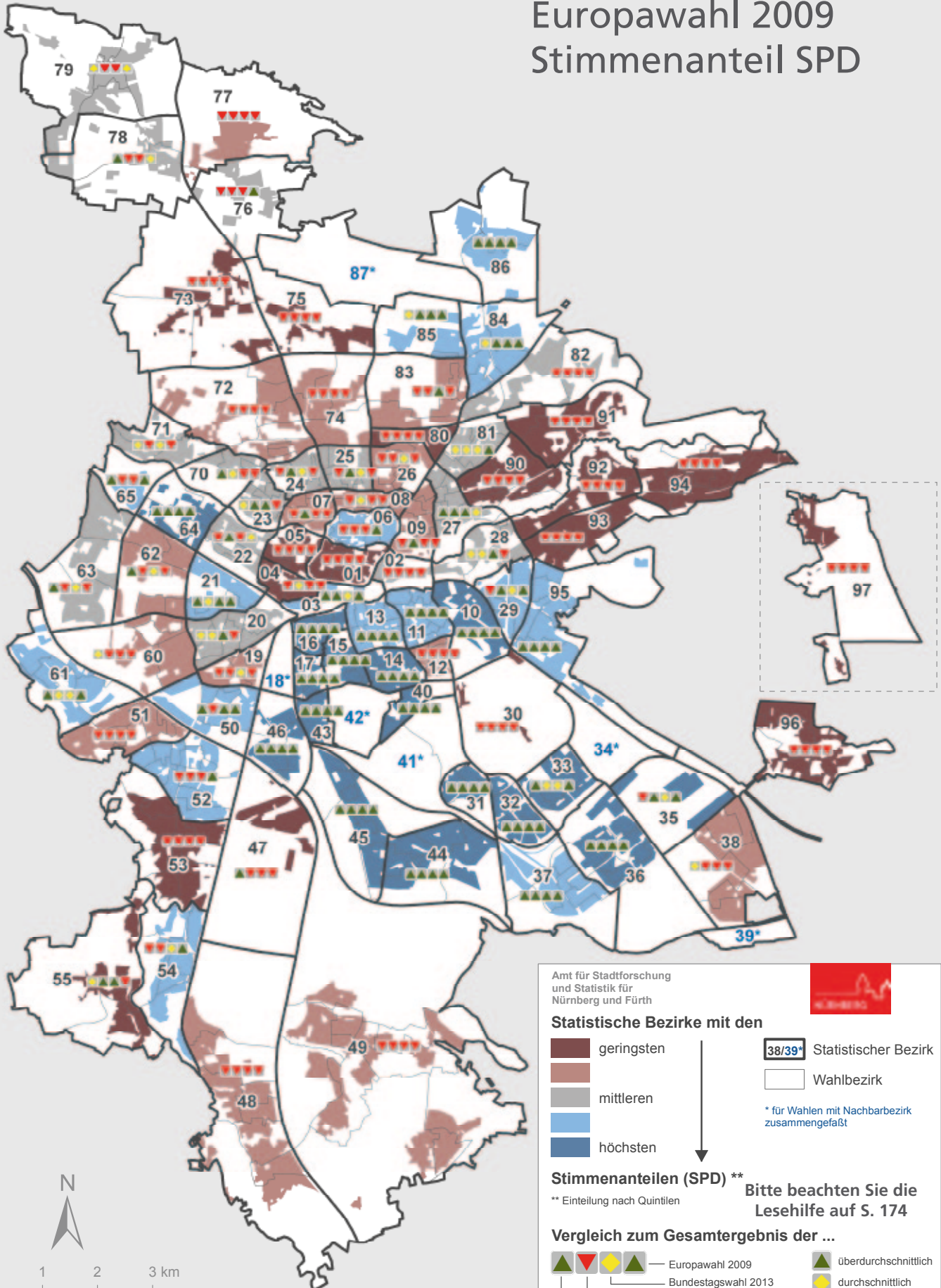
- Europawahl 2009
- Bundtagswahl 2013
- Landtagswahl 2013
- Europawahl 2004
- überdurchschnittlich
- durchschnittlich
- unterdurchschnittlich



# Stadt Nürnberg

## Europawahl 2009

### Stimmenanteil SPD



Raumbezugssystem 2013 (Amt für Stadtforschung und Statistik)  
amtliche Endergebnisse bei Umrechnung der Brief- auf die Urnenwahlresultate

Amt für Stadtforschung und Statistik für Nürnberg und Fürth

**Statistischer Bezirk** 38/39\*

Wahlbezirk

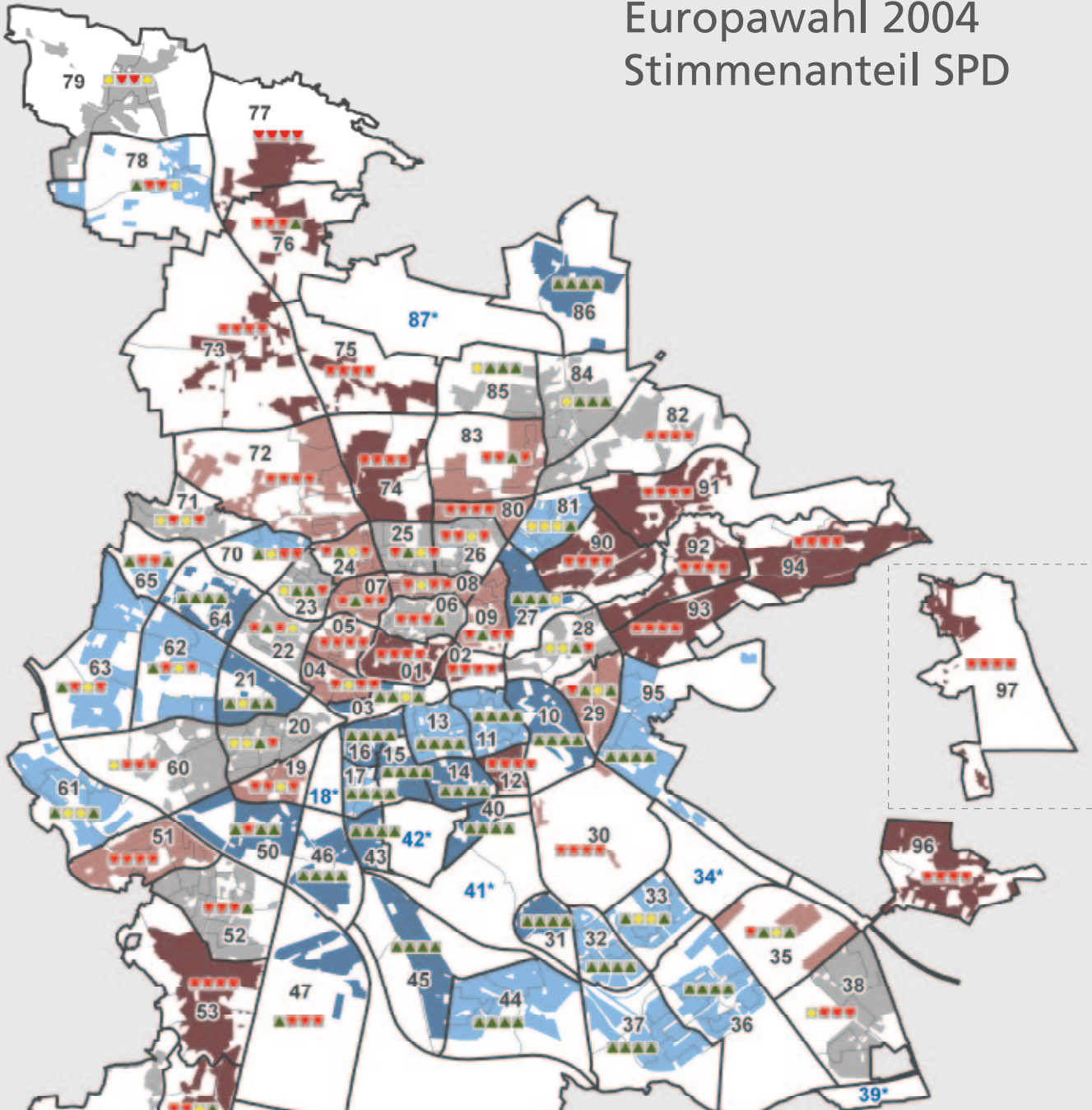
\* für Wahlen mit Nachbarbezirk zusammengefaßt

**Bitte beachten Sie die Lesehilfe auf S. 174**

# Stadt Nürnberg

## Europawahl 2004

### Stimmenanteil SPD



Raumbezugssystem 2013 (Amt für Stadtforschung und Statistik)  
amtliche Endergebnisse bei Umrechnung der Brief- auf die Urnenwahlergebnisse

Amt für Stadtforschung und Statistik für Nürnberg und Fürth

**Statistische Bezirke mit den**

- geringsten
- mittleren
- höchsten

38/39\* Statistischer Bezirk  
Wahlbezirk

\* für Wahlen mit Nachbarbezirk zusammengefaßt

**Stimmenanteilen (SPD) \*\***  
\*\* Einteilung nach Quintilen

**Bitte beachten Sie die Lesehilfe auf S. 174**

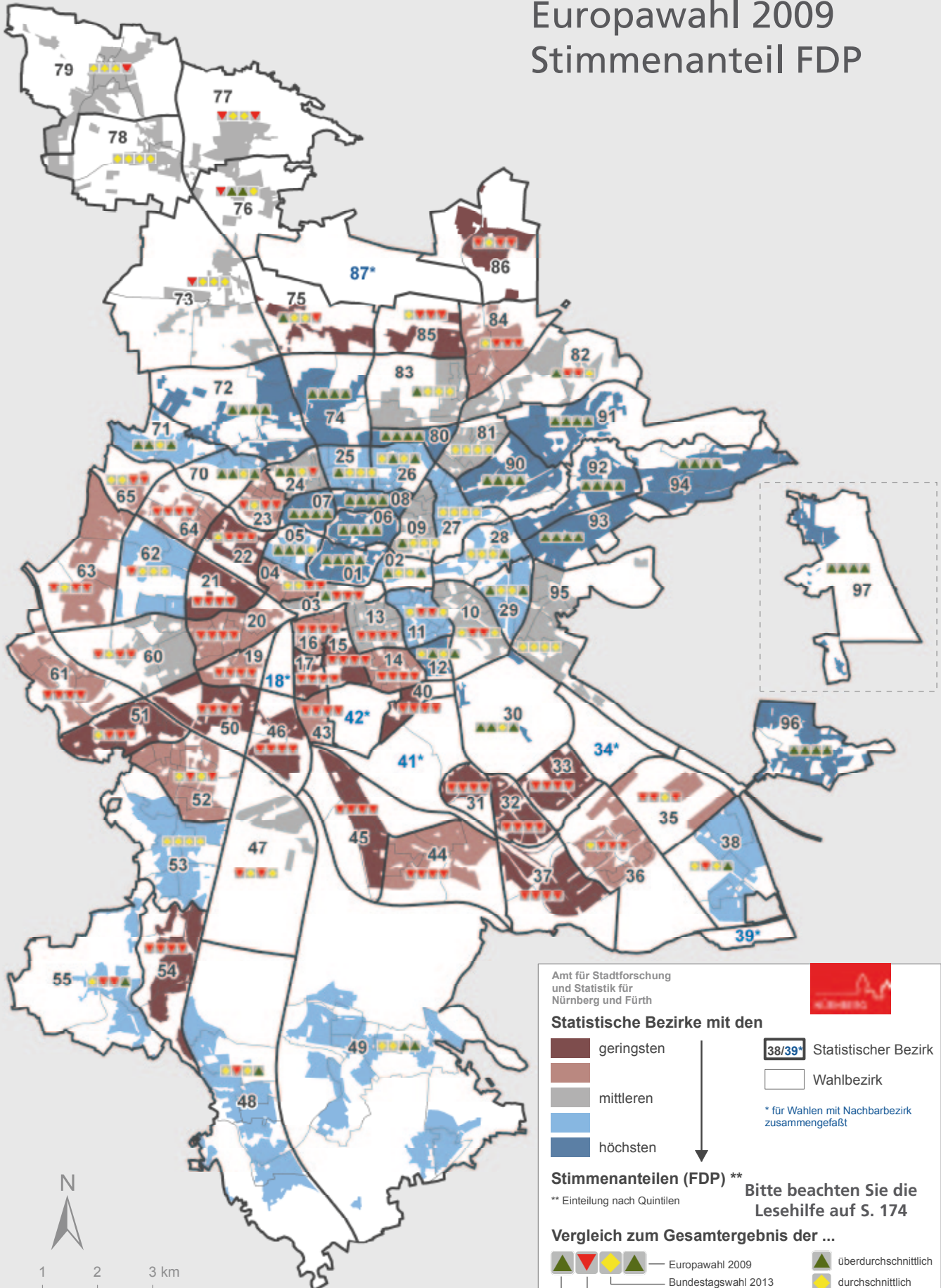
**Vergleich zum Gesamtergebnis der ...**

- Europawahl 2009
- Bundtagswahl 2013
- Landtagswahl 2013
- Europawahl 2004
- überdurchschnittlich
- durchschnittlich
- unterdurchschnittlich

# Stadt Nürnberg

## Europawahl 2009

### Stimmenanteil FDP



Amt für Stadtforschung und Statistik für Nürnberg und Fürth

**Statistische Bezirke mit den**

- geringsten
- mittleren
- höchsten

Statistischer Bezirk: 38/39\*  
Wahlbezirk

\* für Wahlen mit Nachbarbezirk zusammengefaßt

**Stimmenanteile (FDP) \*\***  
\*\* Einteilung nach Quintilen

**Vergleich zum Gesamtergebnis der ...**

- Europawahl 2009
- Bundtagswahl 2013
- Landtagswahl 2013
- Europawahl 2004
- überdurchschnittlich
- durchschnittlich
- unterdurchschnittlich

Bitte beachten Sie die Lesehilfe auf S. 174

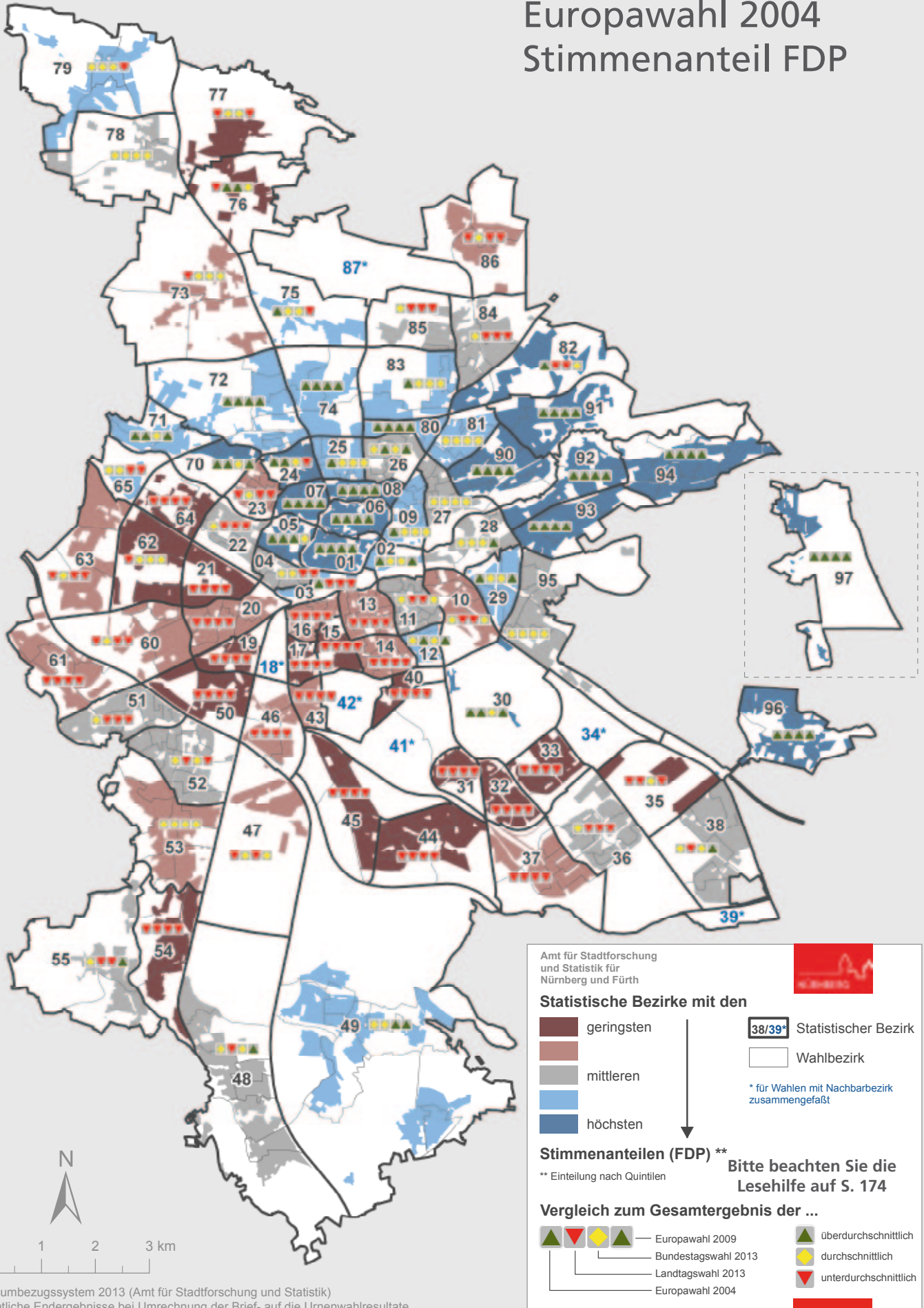
0 1 2 3 km

Raumbezugssystem 2013 (Amt für Stadtforschung und Statistik)  
amtliche Endergebnisse bei Umrechnung der Brief- auf die Urnenwahlresultate

# Stadt Nürnberg

## Europawahl 2004

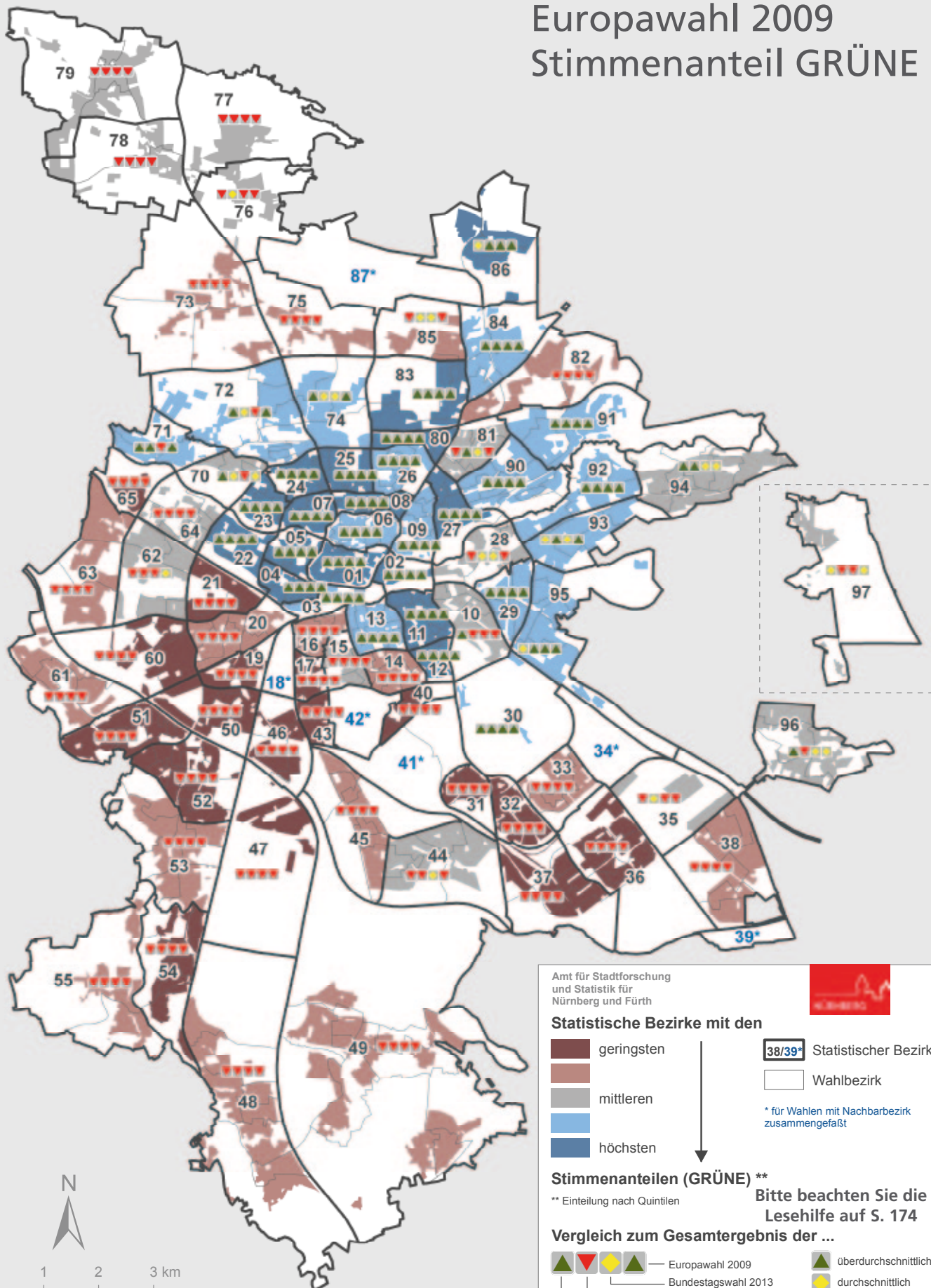
### Stimmenanteil FDP



# Stadt Nürnberg

## Europawahl 2009

### Stimmenanteil GRÜNE



Amt für Stadtforschung und Statistik für Nürnberg und Fürth

**Statistische Bezirke mit den**

- geringsten
- mittleren
- höchsten

Statistischer Bezirk: 38/39\*  
Wahlbezirk

\* für Wahlen mit Nachbarbezirk zusammengefaßt

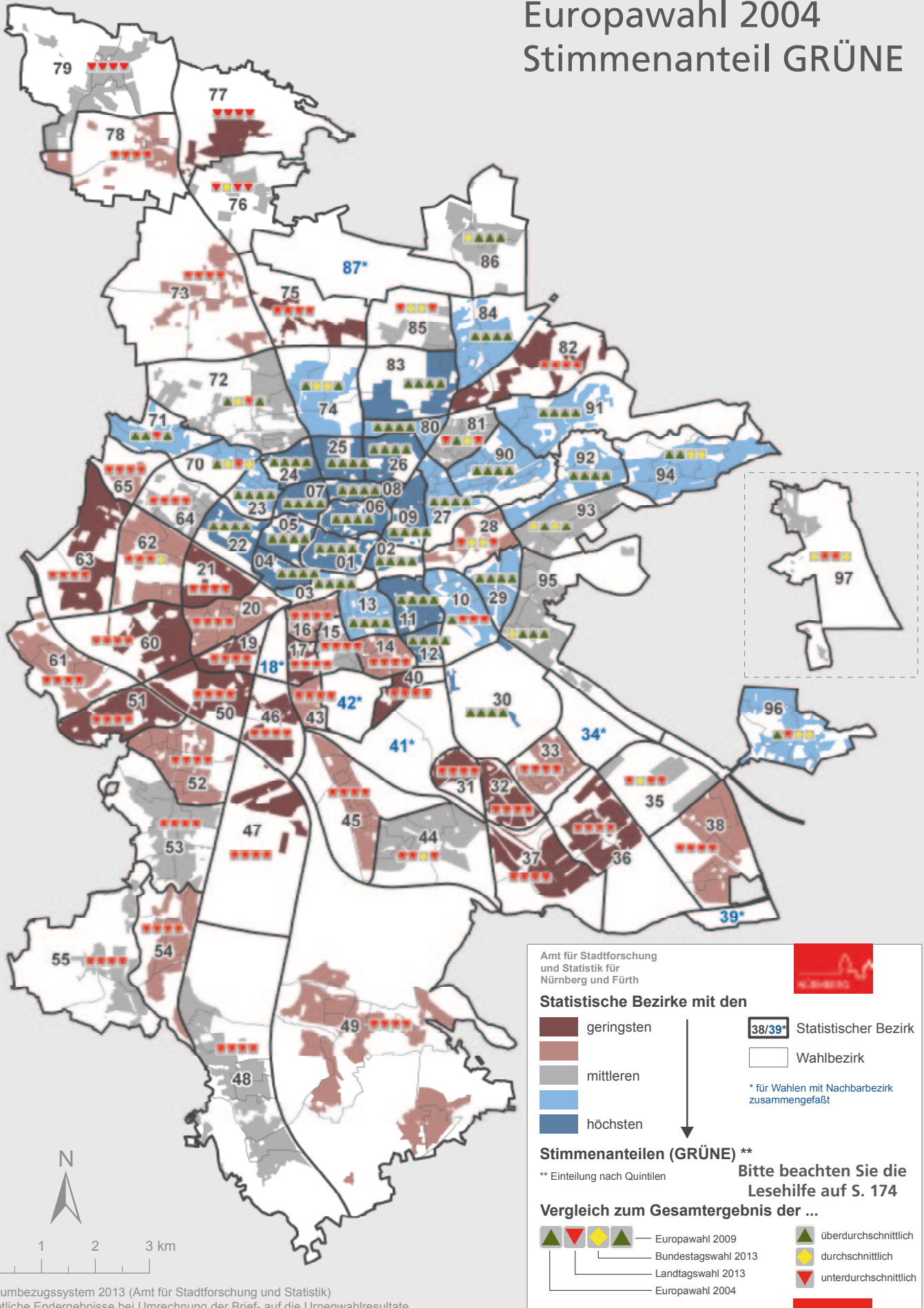
**Stimmenanteilen (GRÜNE) \*\***  
\*\* Einteilung nach Quintilen

**Vergleich zum Gesamtergebnis der ...**

- Europawahl 2009
- Bundtagswahl 2013
- Landtagswahl 2013
- Europawahl 2004
- überdurchschnittlich
- durchschnittlich
- unterdurchschnittlich

Raumbezugssystem 2013 (Amt für Stadtforschung und Statistik)  
amtliche Endergebnisse bei Umrechnung der Brief- auf die Urnenwahlresultate

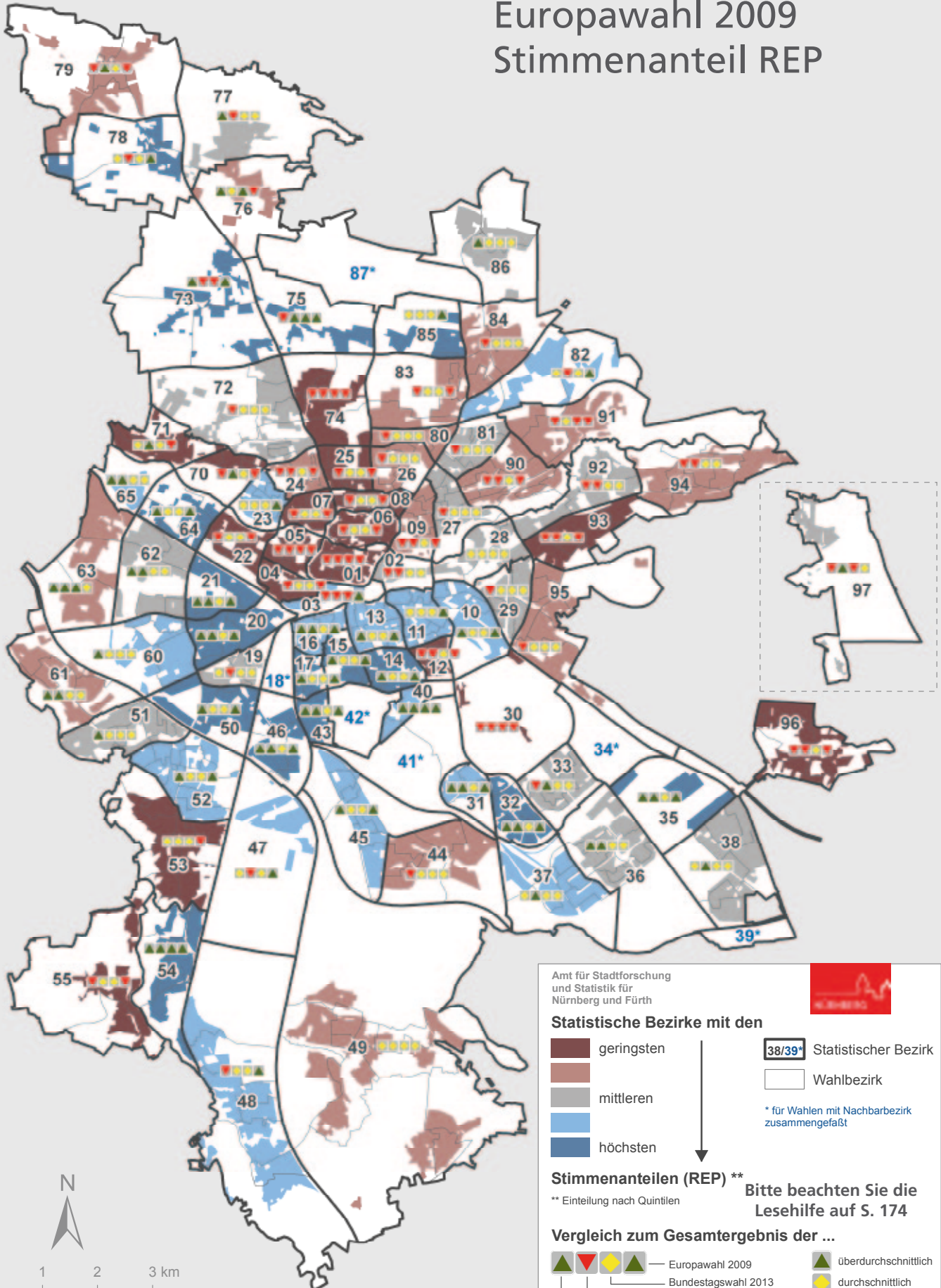
# Stadt Nürnberg Europawahl 2004 Stimmenanteil GRÜNE



# Stadt Nürnberg

## Europawahl 2009

### Stimmenanteil REP



Amt für Stadtforschung und Statistik für Nürnberg und Fürth

**Statistische Bezirke mit den**

- geringsten
- mittleren
- höchsten

Statistischer Bezirk: 38/39\*  
Wahlbezirk

\* für Wahlen mit Nachbarbezirk zusammengefaßt

**Stimmenanteile (REP) \*\***  
\*\* Einteilung nach Quintilen

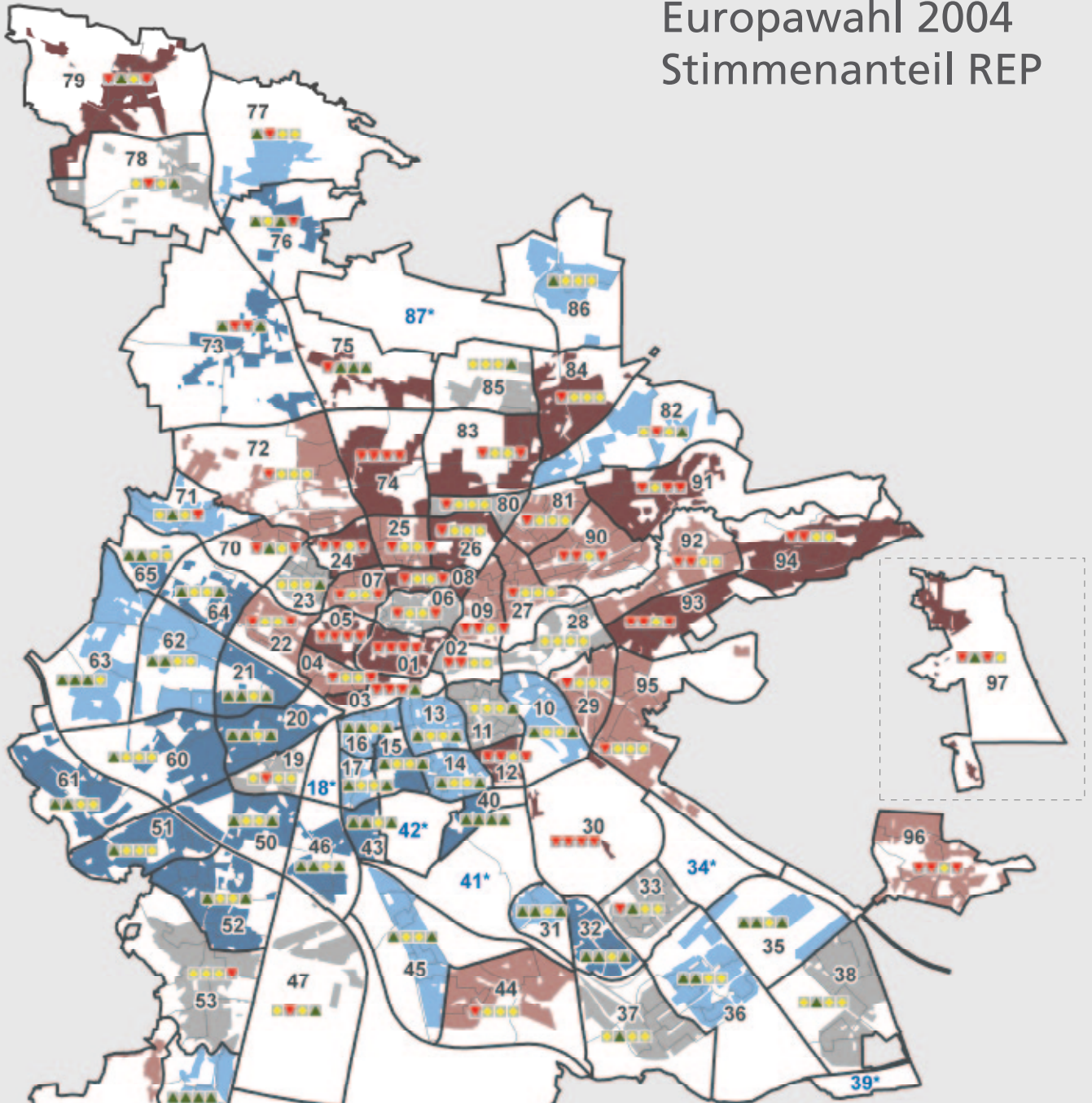
**Vergleich zum Gesamtergebnis der ...**

- Europawahl 2009
- Bundestagswahl 2013
- Landtagswahl 2013
- Europawahl 2004
- überdurchschnittlich
- durchschnittlich
- unterdurchschnittlich

0 1 2 3 km

Raumbezugssystem 2013 (Amt für Stadtforschung und Statistik)  
amtliche Endergebnisse bei Umrechnung der Brief- auf die Urnenwahlresultate

# Stadt Nürnberg Europawahl 2004 Stimmenanteil REP



Amt für Stadtforschung und Statistik für Nürnberg und Fürth

**Statistische Bezirke mit den**

- geringsten
- mittleren
- höchsten

**Stimmenanteilen (REP) \*\***  
\*\* Einteilung nach Quintilen

**Vergleich zum Gesamtergebnis der ...**

- Europawahl 2009
- Bundtagswahl 2013
- Landtagswahl 2013
- Europawahl 2004
- überdurchschnittlich
- durchschnittlich
- unterdurchschnittlich

38/39\* Statistischer Bezirk  
Wahlbezirk  
\* für Wahlen mit Nachbarbezirk zusammengefaßt

Bitte beachten Sie die Lesehilfe auf S. 174



Raumbezugssystem 2013 (Amt für Stadtforschung und Statistik)  
amtliche Endergebnisse bei Umrechnung der Brief- auf die Urnenwahlresultate



**Tab. 5.5: Ausgewählte Wahlergebnisse nach Statistischen Bezirken<sup>1)</sup>**

Statistische Bezirke	Wahlbeteiligung					CSU					
	STW08	STW02	BTW13	LTW13	EUW09	STW08	STW02	OBW08	OBW02	EUW09	EUW04
	1	2	3	4	5	6	7	8	9	10	11
01 Altstadt, St.Lorenz	37,2	40,7	62,4	52,2	36,9	30,6	40,3	27,4	43,0	29,9	41,9
02 Marienvorstadt	41,6	49,8	60,6	56,6	42,3	32,2	44,4	28,8	44,5	30,1	43,9
03 Tafelhof	35,8	46,3	56,3	45,3	30,7	23,5	36,5	23,6	40,6	25,0	42,1
04 Gostenhof	34,7	39,0	57,3	49,1	31,2	18,1	28,5	16,5	32,0	20,2	30,2
05 Himpfelfshof	51,4	53,5	73,1	66,2	46,1	25,7	34,0	22,7	37,6	26,2	34,9
06 Altstadt, St.Sebald	48,1	53,0	73,9	62,4	44,0	29,7	38,5	25,0	40,8	28,5	38,3
07 St.Johannis	51,0	55,1	72,1	63,0	45,2	26,8	34,7	22,2	38,3	27,4	37,7
08 Pirckheimer Straße	48,4	53,1	69,3	59,9	42,1	26,1	37,5	22,1	41,1	26,4	38,6
09 Wöhrd	46,8	51,3	67,5	57,1	39,5	28,1	39,2	24,1	41,9	33,0	41,0
10 Ludwigsfeld	42,3	48,5	59,7	51,2	33,3	23,2	36,7	20,7	39,8	28,7	39,5
11 Glockenhof	40,3	46,4	60,6	50,7	33,8	22,7	35,8	19,2	39,4	26,4	36,9
12 Guntherstraße	55,9	60,3	74,7	66,0	47,4	32,2	43,9	27,6	45,2	31,9	44,7
13 Galgenhof	40,7	45,0	58,0	49,2	32,9	23,3	36,0	20,8	39,6	26,4	38,3
14 Hummelstein	47,6	52,1	63,0	54,1	36,5	25,3	39,0	21,7	40,5	30,4	41,6
15 Gugelstraße	34,2	41,3	52,3	43,8	26,7	23,0	39,4	21,7	42,0	29,0	40,8
16 Steinbühl	36,0	43,5	50,8	41,2	27,8	26,8	40,5	23,5	43,2	31,5	42,6
17 Gibitzenhof <sup>2)</sup>	36,5	44,7	49,4	42,0	25,5	28,1	46,6	24,0	49,0	37,8	50,3
19 Schweinau	29,8	39,2	47,1	38,3	22,2	39,1	55,3	35,7	57,4	45,8	58,4
20 St.Leonhard	39,0	46,0	54,5	44,2	30,3	31,0	42,8	27,3	45,3	35,6	48,6
21 Sündersbühl	35,0	44,7	49,6	42,3	28,1	29,6	46,4	27,0	51,2	37,1	47,0
22 Bärenschanze	34,8	39,6	58,4	48,3	31,0	21,4	34,0	19,1	36,6	23,8	34,5
23 Sandberg	42,6	46,3	72,0	54,1	35,2	23,3	37,1	20,4	40,3	28,6	39,5
24 Bielingplatz	55,1	55,7	54,9	63,9	46,7	27,8	36,9	25,0	39,4	29,4	41,2
25 Uhlandstraße	47,8	51,2	65,3	56,7	40,6	23,9	33,9	20,4	36,8	24,5	36,3
26 Maxfeld	49,6	56,9	70,0	60,5	42,8	28,9	41,4	25,1	44,5	30,5	41,8
27 Veilhof	48,8	52,8	66,9	58,3	40,6	23,3	35,6	19,2	37,9	26,6	39,5
28 Tullnau	43,0	46,1	59,6	51,8	35,3	33,5	44,6	28,2	47,9	33,3	48,4
29 Gleibhammer	55,0	60,7	69,7	60,2	43,2	32,2	42,4	27,1	43,5	31,1	45,9
30 Dutzendteich	43,0	45,8	60,1	52,2	34,1	32,7	42,6	27,6	46,7	27,1	44,9
31 Rangierbahnhof-Siedlung	57,0	61,7	66,5	57,7	40,1	18,9	30,8	15,8	34,2	29,0	37,0
32 Langwasser Nordwest	47,3	55,1	61,0	51,2	35,0	34,4	49,4	29,8	50,4	37,4	53,4
33 Langwasser Nordost	50,3	56,3	64,9	54,2	37,1	36,0	49,1	29,0	50,4	39,4	52,1
35 Altenfurt Nord	55,7	60,1	66,7	58,2	38,9	33,6	44,6	29,9	46,3	33,9	47,8
36 Langwasser Südost <sup>2)</sup>	40,6	49,6	55,0	44,5	30,6	36,3	48,4	31,4	50,5	39,9	53,0
37 Langwasser Südwest	48,7	55,4	61,7	52,0	36,8	32,6	45,0	27,3	47,7	41,2	51,1
38 Altenfurt, Moorenbrunn <sup>2)</sup>	61,1	65,4	76,5	66,9	47,0	39,7	49,1	33,7	50,0	39,8	50,0
40 Hasenbuck <sup>2)</sup>	39,2	45,5	52,1	43,6	28,4	22,2	36,6	18,8	39,6	28,4	41,7
43 Dianastraße <sup>2)</sup>	24,4	29,6	40,1	31,6	20,7	22,4	35,9	20,7	39,7	29,3	40,9
44 Trierer Straße	69,9	71,8	79,4	71,7	51,8	30,9	43,1	25,3	43,5	34,2	46,3
45 Gartenstadt	65,7	66,7	72,6	66,2	44,1	19,4	29,1	17,0	31,4	27,2	33,8
46 Werderau	50,8	57,2	59,6	52,2	34,5	23,6	35,7	21,2	39,6	31,1	38,6
47 Maiach	58,0	62,5	73,6	62,2	34,6	38,4	54,8	32,2	58,7	49,0	52,4
48 Katzwang, Reichelsdorf Ost/Keller	59,0	62,8	74,0	65,6	46,0	40,2	49,8	36,2	50,8	40,1	50,5
49 Kornburg, Worzeldorf	62,7	68,5	77,8	68,8	46,9	39,1	48,2	33,2	51,5	40,7	52,8
50 Hohe Marter	40,8	46,5	55,5	46,1	30,3	34,3	48,6	28,9	52,0	40,6	51,2
51 Röthenbach West	46,2	54,2	61,9	54,1	34,9	41,6	55,7	37,1	58,6	45,4	55,3
52 Röthenbach Ost	51,9	57,9	65,6	56,9	39,7	38,0	51,3	33,7	54,0	40,2	49,9
53 Eibach	58,6	62,7	73,0	66,3	45,1	41,9	53,2	35,8	55,5	43,2	52,9
54 Reichelsdorf	47,3	53,5	61,7	54,1	35,8	36,8	48,3	32,2	51,5	41,2	53,4
55 Krottenbach, Mühlhof	60,0	62,7	75,2	67,5	46,3	37,4	47,0	31,4	48,5	40,1	47,3
60 GroBreuth b. Schweinau	49,2	56,8	65,2	58,7	36,9	35,0	49,7	29,7	51,4	39,4	50,5
61 Gebersdorf	57,2	64,0	72,0	65,2	43,4	35,9	46,5	30,9	50,0	40,5	48,6
62 Gaismannshof	58,0	63,2	71,7	65,2	44,9	34,0	48,3	29,9	49,9	35,6	48,7
63 Höfen	43,5	51,2	62,8	54,9	36,0	35,3	49,7	27,1	50,4	42,8	52,4
64 Eberhardshof	38,9	45,3	56,1	45,7	31,9	24,7	37,0	21,2	40,2	29,5	41,7
65 Muggenhof	27,3	32,5	46,5	38,0	26,5	31,3	48,3	25,7	49,7	38,7	45,6
70 Westfriedhof	49,9	57,1	69,3	59,4	38,3	31,5	42,2	25,9	44,3	34,1	42,9
71 Schniegling	51,3	55,1	68,1	57,4	39,1	29,5	41,5	24,9	45,1	32,8	43,4
72 Wetzendorf	57,9	62,1	76,7	68,6	46,6	36,8	47,0	30,7	48,9	36,2	49,0
73 Buch	61,8	65,8	78,0	71,3	42,8	48,7	58,2	42,1	61,8	49,0	59,1
74 Thon	66,5	70,3	80,5	73,7	54,7	36,5	48,5	28,0	48,3	36,3	48,4
75 Almoshof <sup>2)</sup>	56,8	65,3	75,7	70,8	43,4	44,9	51,3	37,5	58,3	45,0	57,6
76 Kraftshof	63,6	69,3	80,3	75,2	52,1	35,6	44,9	29,1	48,5	38,5	55,3
77 Neunhof	67,7	73,5	77,2	72,4	49,6	47,9	49,2	37,5	54,3	45,4	58,1
78 Boxdorf	59,9	65,2	75,3	69,8	43,7	38,8	48,4	31,9	49,4	40,4	50,2
79 Großgründlach	66,5	72,0	80,4	73,0	48,5	38,3	46,8	32,8	47,5	38,0	50,7
80 Schleifweg	53,1	56,7	69,5	63,1	44,3	29,1	40,9	27,2	43,8	30,9	41,9
81 Schoppershof	46,0	51,1	62,1	53,6	36,8	30,4	40,0	25,7	42,1	34,9	44,9
82 Schafhof	47,1	52,7	60,6	50,8	37,9	36,0	48,9	26,5	51,7	42,1	53,4
83 Marienberg	64,7	70,2	77,2	72,1	53,7	35,3	44,5	29,3	45,6	33,6	44,7
84 Ziegelstein	60,8	63,9	74,5	67,1	47,3	29,5	41,3	24,9	41,9	33,4	43,1
85 Mooshof	53,4	60,7	66,5	59,3	42,2	31,6	43,6	29,8	45,4	35,2	51,7
86 Buchenbühl	69,8	69,2	76,3	70,0	49,9	22,6	34,8	21,0	37,6	31,6	39,8
90 St. Jobst	52,1	57,7	73,7	63,1	45,9	32,9	43,9	28,4	45,8	32,7	45,2
91 Erlenstegen	62,6	68,9	80,1	73,2	56,8	48,0	56,2	40,0	58,1	43,2	56,6
92 Mögeldorf	60,3	61,5	72,5	64,5	47,2	38,2	50,5	31,5	52,4	35,2	51,4
93 Schmausenbuckstraße	69,3	72,9	83,7	77,5	61,2	44,9	56,3	38,5	57,5	40,1	54,8
94 Laufamholz	66,4	69,1	80,1	72,4	54,4	39,2	50,4	32,2	51,4	40,3	52,0
95 Zerzabelshof	63,2	67,7	76,4	68,7	50,5	33,5	43,2	29,5	45,4	36,0	46,6
96 Fischbach	58,9	63,1	76,3	68,7	45,6	38,5	47,5	32,8	49,9	35,4	47,9
97 Brunn	66,4	69,4	80,8	72,9	50,1	39,0	58,8	32,5	60,6	31,1	51,5
<b>Stadt Nürnberg</b>	50,1	55,3	66,9	58,3	40,2	32,0	43,6	27,4	45,9	34,4	45,9



# noch: Ausgewählte Wahlergebnisse nach Statistischen Bezirken<sup>1)</sup>

Statistische Bezirke	noch: FDP		REP						LINKE			
	EUW09	EUW04	STW08	STW02	OBW08	OBW02	EUW09	EUW04	STW08	OBW08	BTW13	LTW13
	27	28	29	30	31	32	33	34	35	36	37	38
01 Altstadt, St.Lorenz	12,9	7,0	0,8	0,8	0,8	1,9	0,8	0,9	5,4	1,7	8,1	6,5
02 Marienvorstadt	11,0	4,5	0,9	0,7	0,8	0,7	1,4	1,7	5,3	2,5	8,4	5,2
03 Tafelhof	8,3	4,5	0,7	3,1	0,8	4,3	1,8	0,0	6,3	1,7	10,9	8,8
04 Gostenhof	8,1	3,6	1,0	1,0	0,9	1,3	0,9	1,6	10,7	4,6	14,8	11,5
05 Himpfelshof	9,6	5,1	0,5	0,5	0,3	0,8	0,7	0,8	6,9	2,4	9,3	6,8
06 Altstadt, St.Sebald	12,8	5,1	0,6	0,8	0,5	1,4	0,6	1,7	4,4	1,7	6,3	4,3
07 St.Johannis	11,9	5,4	0,3	1,0	0,2	1,4	0,8	1,3	5,2	1,5	6,9	4,5
08 Pirckheimer Straße	13,5	4,6	0,5	0,9	0,5	1,1	0,7	1,1	6,3	2,4	8,1	5,6
09 Wöhrd	9,3	4,3	1,0	1,1	0,8	1,7	1,1	1,6	5,0	1,8	7,1	4,5
10 Ludwigsfeld	9,2	3,2	1,6	2,0	0,9	2,4	2,0	2,7	7,3	2,3	9,9	6,9
11 Glockenhof	9,8	3,7	1,1	1,3	0,9	2,3	1,7	2,2	6,7	2,5	8,4	5,9
12 Guntherstraße	12,7	4,0	0,9	1,2	0,5	1,6	0,9	1,3	4,2	1,6	7,0	4,8
13 Galgenhof	8,6	2,8	1,1	1,4	0,7	1,6	1,8	2,7	7,9	2,7	9,7	6,5
14 Hummelstein	7,5	3,1	1,5	2,1	1,1	2,0	2,3	2,3	6,8	2,4	8,0	5,6
15 Gugelstraße	6,2	1,9	1,7	2,1	1,1	2,5	2,3	3,5	7,7	2,8	10,4	6,8
16 Steinbühl	7,3	3,0	1,4	1,1	0,8	2,1	1,7	2,6	7,3	3,2	10,4	8,0
17 Gibitzenhof <sup>2)</sup>	5,4	1,9	1,3	1,5	1,0	2,2	2,4	2,8	6,1	1,9	9,1	6,6
19 Schweinau	7,2	2,0	1,1	0,9	0,5	1,7	1,4	2,1	5,0	2,3	9,4	6,8
20 St.Leonhard	7,7	2,8	1,1	2,2	0,6	3,1	2,3	3,5	6,3	2,9	8,6	5,7
21 Sünderbühl	5,4	2,3	1,8	2,2	0,9	3,0	3,8	3,6	7,5	2,8	9,9	7,0
22 Bärenschanze	6,0	3,5	1,0	1,4	0,7	1,8	0,8	1,4	9,5	3,8	11,7	8,4
23 Sandberg	8,3	3,2	1,1	1,4	0,8	2,0	1,8	2,1	6,9	2,5	8,9	6,6
24 Bielingplatz	8,6	4,6	0,6	1,0	0,4	1,0	1,0	1,0	6,4	2,0	7,8	5,5
25 Uhlandstraße	9,6	4,3	0,8	1,1	0,6	1,4	0,8	1,3	5,9	2,0	8,6	6,0
26 Maxfeld	10,9	3,7	0,7	1,0	0,6	1,1	1,2	1,2	4,3	1,4	6,8	5,1
27 Veilhof	9,6	3,3	1,3	1,7	0,7	1,5	1,4	1,5	5,2	1,8	7,5	5,4
28 Tullnau	11,2	3,9	0,8	1,8	0,3	2,6	1,5	2,1	5,2	2,8	8,8	5,9
29 Gleißhammer	10,2	4,3	1,0	1,5	0,6	1,7	1,5	1,4	4,4	1,6	6,9	4,5
30 Dutzensteich	14,0	6,6	0,5	0,9	0,3	1,2	0,0	1,2	3,7	1,7	8,0	4,6
31 Rangierbahnhof-Siedlung	5,0	2,2	1,9	1,4	0,6	1,9	1,9	2,5	6,0	2,3	6,9	5,0
32 Langwasser Nordwest	6,5	2,1	1,6	1,8	1,2	2,0	3,0	3,1	5,3	2,5	6,9	4,1
33 Langwasser Nordost	6,2	2,4	1,0	1,8	0,6	1,7	1,4	1,7	5,2	2,3	7,1	3,7
35 Altenfurt Nord	8,0	1,8	1,6	2,1	0,6	3,8	3,0	2,9	4,3	2,3	5,4	2,1
36 Langwasser Südost <sup>2)</sup>	8,3	3,4	1,5	1,9	0,7	2,0	1,5	2,7	5,2	2,2	6,8	4,5
37 Langwasser Südwest	6,2	2,9	1,6	1,5	1,3	1,4	1,6	2,1	4,9	2,4	6,8	4,7
38 Altenfurt, Moorenbrunn <sup>2)</sup>	10,1	3,7	1,2	1,4	0,9	1,5	1,4	2,0	3,2	1,2	4,2	2,5
40 Hasenbuck <sup>2)</sup>	4,7	1,2	1,7	3,2	1,1	3,5	2,0	3,6	6,2	2,6	8,3	5,8
43 Dianastraße <sup>2)</sup>	7,2	3,0	0,7	1,9	1,0	2,1	5,8	4,4	8,2	3,3	10,9	10,0
44 Trierer Straße	8,1	2,4	0,9	1,0	0,5	1,5	1,3	1,6	3,1	1,0	4,3	2,4
45 Gartenstadt	5,0	2,5	1,2	1,2	0,9	1,7	2,0	2,8	4,6	1,6	6,3	3,3
46 Werderau	6,1	2,9	2,1	2,3	1,2	4,7	3,5	4,2	5,4	2,3	6,4	4,6
47 Maiach	9,1	3,0	1,2	1,6	1,4	1,7	1,7	2,1	6,2	1,6	6,3	3,2
48 Katzwang, Reichelsdorf Ost/Keller	10,2	3,5	1,0	1,1	0,7	1,4	1,7	1,7	3,3	1,3	3,9	2,4
49 Kornburg, Worzeldorf	10,7	4,0	0,8	1,4	0,5	1,8	1,2	2,0	3,0	0,9	3,6	1,9
50 Hohe Marter	6,0	2,4	0,6	1,7	0,6	2,2	3,1	3,7	4,0	1,8	6,9	3,8
51 Röthenbach West	6,8	3,4	0,8	1,4	0,6	1,6	1,4	3,1	3,8	1,4	6,0	3,4
52 Röthenbach Ost	7,6	3,4	0,8	1,5	0,5	2,0	1,7	3,1	3,7	1,4	4,6	2,9
53 Eibach	9,5	3,2	0,5	1,3	0,5	1,4	0,7	2,1	3,3	1,1	4,6	2,4
54 Reichelsdorf	7,0	2,3	0,7	1,4	0,6	1,8	2,1	2,3	4,8	1,9	5,9	3,3
55 Krottenbach, Mühlhof	10,2	3,9	0,8	0,5	0,6	1,0	0,6	1,6	2,8	0,9	3,5	1,8
60 Großbreuth b. Schweinau	8,7	2,9	1,2	1,9	0,8	2,3	1,5	2,9	5,9	1,6	5,4	3,2
61 Gebersdorf	7,5	3,0	1,0	1,6	0,7	2,0	1,2	2,9	3,8	1,1	5,5	3,2
62 Gaismannshof	9,7	2,4	0,9	1,4	0,6	1,6	1,4	2,8	4,1	1,8	4,9	3,7
63 Höfen	8,0	2,6	2,1	1,3	1,2	1,4	1,3	2,4	4,9	2,0	5,1	3,8
64 Eberhardshof	7,2	2,5	1,1	1,5	0,7	1,8	2,1	3,3	6,9	2,8	12,0	7,9
65 Muggenhof	7,8	4,0	2,8	1,2	2,7	3,5	1,6	4,4	7,4	3,0	11,4	7,9
70 Westfriedhof	10,5	5,2	1,6	1,3	1,1	1,4	0,2	1,6	4,0	1,2	7,3	4,8
71 Schniegling	10,3	4,2	0,9	2,0	0,2	1,7	0,7	2,2	6,7	2,9	7,6	5,4
72 Wetzendorf	11,4	4,5	0,8	1,1	0,7	1,8	1,4	1,4	3,3	1,2	5,5	3,5
73 Buch	9,0	2,7	1,1	1,7	0,9	2,2	3,0	3,4	1,9	0,6	4,0	2,6
74 Thon	12,6	4,4	1,1	1,2	0,8	1,6	0,9	1,2	2,6	1,1	3,9	2,0
75 Almoshof <sup>2)</sup>	6,1	4,2	1,1	3,0	0,6	3,0	3,2	1,3	2,6	0,4	5,4	2,8
76 Kraftshof	9,2	1,6	0,7	2,4	0,0	3,2	1,0	3,5	2,2	0,5	3,5	2,0
77 Neunhof	8,6	1,9	0,7	2,0	0,5	2,0	1,4	2,3	2,1	0,3	3,3	2,2
78 Boxdorf	9,5	3,4	1,8	1,0	0,8	1,2	2,2	1,8	3,3	1,5	3,6	2,1
79 Großgründlach	8,9	3,9	0,8	0,4	0,4	0,9	0,9	1,3	2,5	0,5	3,8	1,9
80 Schleifweg	11,8	4,2	0,7	2,2	0,9	2,3	1,2	1,7	4,7	2,0	5,9	4,5
81 Schoppershof	9,2	3,9	0,9	1,3	0,7	2,5	1,3	1,7	5,8	2,0	8,2	5,2
82 Schaffhof	9,1	4,6	0,5	1,1	0,6	1,8	1,8	2,2	6,9	2,2	6,1	3,7
83 Marienberg	9,0	4,5	0,6	1,7	0,5	1,6	1,0	1,0	3,2	1,1	5,3	3,3
84 Ziegelstein	7,2	3,3	0,9	1,3	0,5	1,6	1,3	0,9	4,6	2,0	5,8	3,9
85 Mooshof	6,8	3,5	0,8	1,1	0,6	2,0	2,5	2,1	4,2	2,4	4,6	3,9
86 Buchenbühl	6,2	3,0	1,1	1,4	0,7	1,6	1,5	2,4	4,9	2,5	4,9	3,8
90 St. Jobst	12,3	5,2	0,7	1,0	0,3	1,9	1,0	1,4	3,6	1,6	5,5	3,2
91 Erlenstegen	16,6	6,6	0,5	0,6	0,4	1,0	1,0	0,8	1,9	0,8	2,7	1,8
92 Mögeldorf	12,4	4,9	0,9	1,4	0,8	1,4	1,5	1,3	3,3	1,4	4,9	2,9
93 Schmausenbuckstraße	17,2	6,5	0,8	1,3	0,6	1,5	0,8	0,7	2,6	0,9	3,2	1,7
94 Laufamholz	12,4	5,1	0,8	0,9	0,5	1,1	1,2	0,9	3,0	1,0	4,0	2,2
95 Zerzabelshof	9,5	3,4	1,0	0,8	0,5	1,4	1,2	1,3	3,6	0,9	5,7	3,4
96 Fischbach	13,8	6,6	0,6	1,3	0,5	1,4	0,9	1,5	3,0	1,0	4,5	3,0
97 Brunn	16,0	4,6	0,9	0,7	0,5	0,7	1,5	0,6	1,7	0,5	3,8	2,0
<b>Stadt Nürnberg</b>	9,5	3,7	1,0	1,4	0,7	1,8	1,4	2,0	4,8	1,8	6,6	4,3

1) amtliche Endergebnisse bei Umrechnung der Brief- auf die Urnenwahlresultate

2) Die Statistischen Bezirke 17 und 18 (zu 17), 34 und 36 (zu 36), 38 und 39 (zu 38), 40 und 41 (zu 40), 42 und 43 (zu 43) und 75 und 87 (zu 75) werden im Rahmen der Wahlstatistik mit Nachbarbezirken zusammengefasst.

