

STATISTIK



N Ü R N B E R G

Vor der Kommunalwahl 2002  
mit den Ergebnissen der  
Kommunalwahl 1996

**S1** 2001

STATISTISCHE  
**NACHRICHTEN**  
DER STADT NÜRNBERG





# Vor der Kommunalwahl 2002 mit Ergebnissen der Kommunalwahl 1996

## Inhalt

	Seite
<b>1. Vor der Kommunalwahl 2002</b>	<b>3</b>
<b>1.1 Allgemeines</b>	<b>3</b>
1.1.1 Gemeinsame Oberbürgermeister- und Stadtratswahl	3
1.1.2 Gesetzliche Grundlagen und Wahlverfahren	3
1.1.2.1 Oberbürgermeisterwahl	3
1.1.2.2 Stadtratswahl	3
1.1.2.3 Wahlvorschläge	4
1.1.3 Wahlorganisation	4
1.1.4 Wahlberechtigte	5
1.1.5 Möglichkeiten der Stimmenabgabe	5
<b>1.2 Frühere Wahlergebnisse</b>	<b>7</b>
1.2.1 Wahlbeteiligung	7
1.2.2 Bisherige Oberbürgermeisterwahlen	7
1.2.3 Bisherige Stadtratswahlen	11
1.2.4 Auswirkungen der Personenwahl	13
1.2.5 Vergleich zu anderen Wahlen	15
1.2.6 Ausgewählte Wahlergebnisse und Strukturdaten nach Statistischen Bezirken	17
Tabelle: Ausgewählte Wahlergebnisse nach Statistischen Bezirken	18
Karten: Wahlbeteiligung	22
CSU-Stimmenanteile	23
SPD-Stimmenanteile	24
GRÜNEN-Stimmenanteile	25
REP-Stimmenanteile	26
F.D.P.-Stimmenanteile	27
Tabelle: Ausgewählte Strukturdaten für Statistische Bezirke	28
<b>2. Ergebnis der Kommunalwahl 1996</b>	<b>33</b>
<b>2.1 Überblick</b>	<b>33</b>
<b>2.2 Allgemeines</b>	<b>34</b>
2.2.1 Bisherige Veröffentlichungen	34
2.2.2 Bewerber um das Amt des Oberbürgermeisters	34
2.2.3 Wahlvorschläge für die Stadtratswahl	34
2.2.4 Ergebnisermittlung	35
<b>2.3 Die Kommunalwahl 1996 im bayerischen Städtevergleich</b>	<b>35</b>
2.3.1 Oberbürgermeisterwahl	35
2.3.2 Stadtratswahl	36

---

**Herausgeber:**

Stadt Nürnberg  
Unschlittplatz 7a, 90403 Nürnberg  
ISBN 3-929922-15-0

Bearbeiter: Walter Schneider

Nachdruck mit Quellenangabe gestattet



Auskunftsdienst (0911) 231 28 43  
Zimmer 17

Papier chlorfrei gebleicht

	Seite
<b>2.4</b>	<b>Analyse des Wahlausgangs in Nürnberg</b> 38
2.4.1	Ergebnis der Oberbürgermeisterwahl 38
2.4.2	Ergebnis der Stadtratswahl 38
2.4.3	Oberbürgermeister- und Stadtratswahlen in Nürnberg im Vergleich 39
2.4.4	Wahlberechtigte, Wähler und Wahlbeteiligung 40
2.4.5	Wahlverhalten nach Geschlecht und Alter der Wähler (Repräsentativstatistik) 41
2.4.5.1	Oberbürgermeisterwahl 41
2.4.5.2	Stadtratswahl 42
2.4.6	Listen- und Personenwahl 47
2.4.6.1	Stimmzettel 47
2.4.6.2	Stimmen 48
2.4.6.3	Reihung der Kandidaten 50
<b>2.5</b>	<b>Briefwahl</b> 55
<b>2.6</b>	<b>Ergebnisse in kleinräumiger Gliederung (Statistische Bezirke, Wahlbezirke)</b> 56
	Tabellen: Ergebnis der Oberbürgermeisterwahl 1996 nach Statistischen Bezirken 58
	Ergebnis der Oberbürgermeisterwahl 1996 nach Stimmbezirken 62
	Karten: Stimmenanteile Scholz 78
	Stimmenanteile Dr. Schönlein 79
	Tabellen: Ergebnis der Oberbürgermeister-Stichwahl 1996 nach Statistischen Bezirken 80
	Ergebnis der Oberbürgermeister-Stichwahl 1996 nach Stimmbezirken 84
	Karte: Stimmenanteile Scholz und Dr. Schönlein 100
	Tabellen: Ergebnis der Stadtratswahl 1996 in den Statistischen Bezirken 102
	Ergebnis der Stadtratswahl 1996 in den Stimmbezirken 110
	Karten: Wahlbeteiligung in den Stimmbezirken 142
	Anteil der Briefwähler in den Stimmbezirken 143
	Stimmenanteile CSU in den Stimmbezirken 144
	Stimmenanteile SPD in den Stimmbezirken 145
	Stimmenanteile GRÜNE in den Stimmbezirken 146
	Stimmenanteile REP in den Stimmbezirken 147
	Stimmenanteile F.D.P./F.N.B. in den Stimmbezirken 148
	Übersichtskarte Stimmbezirke 149

## **Vor der Kommunalwahl 2002 mit Ergebnissen der Kommunalwahl 1996**

### **1. Vor der Kommunalwahl 2002**

#### **1.1 Allgemeines**

Am 03. März 2002 finden in ganz Bayern die Kommunal- und Landkreiswahlen statt. Gewählt werden dabei die Gemeinde-/Stadträte und die ersten Bürgermeister bzw. Oberbürgermeister sowie die Mitglieder der Kreistage und die Landräte. Die Wahlperiode beträgt sechs Jahre. Die Zahl der Gemeinde- und Kreisräte ist grundsätzlich nach der Größe der jeweiligen Gebietskörperschaft gestaffelt, wobei die amtlich festgestellte Einwohnerzahl vom 31.12.2000 maßgeblich ist. Für München und Nürnberg macht die Bayerische Gemeindeordnung eine Ausnahme: Die Zahl der Stadtratsmitglieder ist hier, unabhängig von der Einwohnerzahl, auf 80 für München und 70 für Nürnberg festgelegt.

##### **1.1.1 Gemeinsame Oberbürgermeister- und Stadtratswahl**

Nach dem zweiten Weltkrieg wurden die ersten Oberbürgermeister auf Anordnung der seinerzeitigen amerikanischen Militärregierung bestellt (Julius Rühm, Martin Treu und Hans Ziegler). Nach den Stadtratswahlen 1946 und 1948 bestimmte jeweils der Stadtrat den Oberbürgermeister aus seiner Mitte (Hans Ziegler und Dr. Otto Ziebill). 1952 fand die erste direkte OB-Wahl zusammen mit der Stadtratswahl statt. Die Wahlperiode des direkt gewählten OB betrug stets sechs Jahre, die des Stadtrats bis 1960 vier Jahre und seither sechs Jahre. 1957 verstarb der seinerzeitige Oberbürgermeister Dr. Bärnreuther, wodurch in diesem Jahr Neuwahlen erforderlich waren. Seit dieser Zeit wurde bis 1987 der Oberbürgermeister jeweils etwa in der Mitte der Stadtratsperiode gewählt. 1989 wurde das „Gesetz zur Erleichterung der Anpassung von Amtszeiten von berufsmäßigen ersten Bürgermeistern und Landräten an die Wahlzeiten des Gemeinderats und Kreistages“ erlassen. Der seinerzeitige Oberbürgermeister Dr. Schönlein nutzte das Gesetz, verkürzte seine Amtszeit und hat sich mit Beschluß des Stadtrats vom 12. Juli 1989 im Jahr 1990 zusammen mit der Wahl des ehrenamtlichen Stadtrates zur Neuwahl gestellt. Somit wurde auch 1996 und werden am 03.03.2002 die Mitglieder des Stadtrats und der Oberbürgermeister wieder gemeinsam für die nächsten sechs Jahre bestimmt.

##### **1.1.2 Gesetzliche Grundlagen und Wahlverfahren**

Rechtsgrundlagen für die Kommunalwahl sind:

- Gemeindeordnung für den Freistaat Bayern (GO) zuletzt geändert durch Gesetz vom 28.03.2000 (GVBl S.136). Hier insbesondere die Artikel 17 „Wahlrecht“ und 31 „Zusammensetzung des Gemeinderats“
- Gemeinde- und Landkreiswahlgesetz (GLKrWG) in der Fassung vom 05.04.2000 (GVBl S.198)

- Gemeinde- und Landkreiswahlordnung (GLKrWO) in der Fassung vom 05.04.2000 (GVBl S. 213)

Die wichtigste Änderung gegenüber 1996 ist beim Wahlrecht der nichtdeutschen EU-Bürger eingetreten. Sie konnten zwar schon 1996 aktiv und passiv an der Kommunalwahl teilnehmen. Allerdings mussten sie, um wählen zu können, einen gesonderten Antrag auf Aufnahme in das Wählerverzeichnis stellen. Diese Regelung ist jetzt aufgehoben, nichtdeutsche EU-Bürger werden ebenso wie die deutschen Wahlberechtigten von Amts wegen in das Wählerverzeichnis eingetragen. Beim passiven Wahlrecht ist diese Gleichstellung noch nicht erfolgt. Nichtdeutsche EU-Bürger können zwar als Stadträte kandidieren, nicht jedoch als Oberbürgermeister.

##### **1.1.2.1 Oberbürgermeisterwahl**

Die Gemeindebürger wählen mit der Mehrheit der abgegebenen gültigen Stimmen den ersten Bürgermeister (Art. 17 GO). In kreisfreien Städten führt er die Bezeichnung „Oberbürgermeister“. Der Oberbürgermeister ist berufsmäßiger Bürgermeister und damit Beamter auf Zeit (Art. 34 GO) und führt den Vorsitz im Stadtrat.

Wählbar als Oberbürgermeister ist grundsätzlich jeder wahlberechtigte Deutsche, der am 03.03.2002 das 21. Lebensjahr vollendet und das 65. Lebensjahr noch nicht vollendet hat (Art. 39 GLKrWG). Bayern hat damit von der in der EU-Richtlinie vorgesehenen Möglichkeit Gebrauch gemacht, das Amt des Oberbürgermeisters den eigenen Staatsangehörigen vorzubehalten.

Bei der Oberbürgermeisterwahl hat jeder Wähler eine Stimme, die er an einen der auf dem Stimmzettel aufgeführten Bewerber vergeben kann. Gewählt ist, wer mehr als die Hälfte der abgegebenen Stimmen erhält (Art. 46 GLKrWG). Erhält keiner der Bewerber diese Mehrheit, so findet am zweiten Sonntag nach dem Wahltag eine Stichwahl unter den zwei Personen statt, die bei der ersten Wahl die höchsten Stimmenzahlen erhalten haben. Bei der Stichwahl ist gewählt, wer von den abgegebenen gültigen Stimmen die höchste Stimmenzahl erhält.

##### **1.1.2.2 Stadtratswahl**

Für das Amt eines Stadtrats ist jede wahlberechtigte Person wählbar, die am Wahltag seit mindestens 6 Monaten ihren Aufenthalt in Nürnberg hat (Art. 21 GLKrWG). Wählbar als Stadtrat sind somit nicht nur deutsche Bürger, sondern auch ausländische EU-Bürger, die die Aufenthaltsvoraussetzung erfüllen und nicht aus anderen Gründen vom Wahlrecht ausgeschlossen sind.

In Nürnberg sind 70 Stadträte zu wählen, so dass jede Partei oder Wählergruppe maximal 70 Bewerber auf ihrem Wahlvorschlag aufführen kann. Dabei kann eine Person auf dem Wahlvorschlag bis zu dreimal aufgeführt werden. Im Wahlvorschlag müssen die dreimal

genannten Personen zuerst und die zweimal genannten vor den einmal sich bewerbenden Personen aufgeführt sein (Art. 25 GLKrWG).

Jeder Wähler hat so viele Stimmen zu vergeben, wie ehrenamtliche Stadträte zu wählen sind; in Nürnberg also 70 Stimmen. Dabei kann er den Wahlvorschlag einer Partei oder Wählergruppe unverändert annehmen, indem er den Wahlvorschlag in der Kopfleiste des Stimmzettels ankreuzt. Die 70 Stimmen des Wählers werden dann den Bewerbern automatisch so zugeordnet, wie sie auf dem Stimmzettel aufgeführt sind. Der Wähler kann innerhalb eines Wahlvorschlags Bewerbern bis zu 3 Stimmen geben oder Bewerber streichen, wobei darauf zu achten ist, dass die Gesamtstimmzahl von 70 nicht überschritten wird (Stimmzettel mit kumulierten Stimmen). Der Wähler kann seine 70 Stimmen auch über Bewerber aus verschiedenen Wahlvorschlägen verteilen und dabei Kandidaten jeweils bis zu 3 Stimmen geben (Stimmzettel mit panaschierten Stimmen). Siehe auch Hinweise für den Wähler zur Stimmabgabe auf Seite 6.

Die Sitzverteilung erfolgt entsprechend den je Wahlvorschlag erzielten Gesamtstimmen unter Anwendung des d'Hondtschen Verfahrens. Die so auf eine Partei oder Wählergruppe entfallenden Sitze werden dann auf die einzelnen Kandidaten nach der Zahl der von ihnen erreichten persönlichen Stimmen verteilt.

### 1.1.2.3 Wahlvorschläge

„Wahlvorschläge können von politischen Parteien und von Wählergruppen eingereicht werden (Wahlvorschlagsträger)“ (Art. 24 GLKrWG). Dabei ist das Verfahren, wie Wahlvorschläge zustande kommen müssen und die Termine zur Einreichung und Prüfung im Gesetz genau vorgeschrieben. Wahlvorschläge von Parteien und Wählergruppen, die nicht im jetzigen Nürnberger Stadtrat vertreten sind, benötigen noch Unterstützungsunterschriften von den Nürnberger Wahlberechtigten. Die Zahl wurde im Gesetz für Nürnberg, unabhängig von der Zahl der Wahlberechtigten, auf 610 festgelegt.

### 1.1.3 Wahlorganisation

Zur Durchführung der Wahl war das Stadtgebiet seit der Landtagswahl 1994 in 457 Stimmbezirke eingeteilt, deren Lage und Abgrenzung aus der Karte am Ende dieses Heftes ersichtlich ist. Da diese historisch gewachsenen Stimmbezirke eine sehr unterschiedliche Zahl von Wahlberechtigten enthalten, ist für die Kommunalwahl 2002 eine Neueinteilung der Stimmbezirke erforderlich, die von einer Wahlberechtigtenzahl von durchschnittlich 1 000 ausgeht; die gesetzliche Obergrenze beträgt 2 500. Hierdurch wird eine Reduzierung der Stimmbezirke auf etwa 360 erwartet. Aus Gründen der Vergleichbarkeit und weil die Statistischen Bezirke auch Grenzen für die Stimmkreise bei der Landtagswahl und der Wahlkreise bei der Bundestagswahl sind, werden die neuen Stimmbezirke grundsätzlich Bezirksgrenzen nicht überschreiten. Soweit irgend möglich sollen die Wähler auch weiterhin

in das ihnen von früheren Wahlen her bekannte Gebäude gehen können. Die Umrechnung früherer Stimmbezirksergebnisse auf die neuen Stimmbezirke erfolgt unter Zugrundelegung der Bevölkerungsstruktur in den einzelnen Gebieten. Neben diesen Stimmbezirken für die Urnenwahl werden noch etwa 70 Briefwahlstimmbezirke gebildet.

In jedem der Stimmbezirke sorgt ein Wahlvorstand für den ordnungsgemäßen Ablauf der Wahl und für die Ermittlung des Wahlergebnisses. Jeder Wahlvorstand besteht aus einem Wahlvorsteher, dessen Stellvertreter, einem Schriftführer, dessen Stellvertreter und in der Regel 2 bis 3 Beisitzern.

Am Wahlabend wird in den Wahlvorständen zuerst das Ergebnis der Oberbürgermeisterwahl ermittelt, hierüber eine Niederschrift erstellt und eine Schnellmeldung telefonisch an das Wahlamt durchgegeben. Das Wahlamt stellt hieraus das vorläufige Ergebnis für die Oberbürgermeisterwahl zusammen.

Im Anschluss an die Ermittlung des OB-Wahlergebnisses werden am Wahlabend in den Wahlvorständen die Stimmzettel für die Stadtratswahl wie bei der Kommunalwahl 1996 bearbeitet. Die Stimmzettel werden dazu geöffnet und nach folgenden Gesichtspunkten sortiert und ausgezählt:

- Stimmzettel, die nur mit einem Kopfleistenkreuz markiert wurden, nach Parteien/Wählergruppen (unveränderte Stimmzettel)
- Stimmzettel **mit** Kopfleistenkreuz und Veränderungen (Häufelungen von Stimmen oder Streichungen) innerhalb des Wahlvorschlags (Stimmzettel mit „kumulierten“ Stimmen) nach Parteien/Wählergruppen
- Stimmzettel **ohne** Kopfleistenkreuz mit Veränderungen (Häufelungen von Stimmen oder Streichungen) nur innerhalb eines Wahlvorschlags (Stimmzettel mit „kumulierten“ Stimmen) nach Parteien/Wählergruppen
- Stimmzettel in denen Bewerber aus verschiedenen Parteien/Wählergruppen gekennzeichnet sind (Stimmzettel mit „panaschierten“ Stimmen)
- leere und ungültige Stimmzettel.

Über all diese Auszählungsvorgänge wird eine Niederschrift gefertigt und eine Schnellmeldung telefonisch an das Wahlamt weitergeleitet.

Danach wird die Ermittlung der auf die einzelnen Kandidaten entfallenen Stimmen in Nürnberg wie folgt vorbereitet: Die kumulierten und die panaschierten Stimmzettel werden nummeriert. Die von den Wählern benutzten Stimmzettel werden versiegelt und der Auszählvorgang in den Wahllokalen unterbrochen.

Aus der telefonischen Schnellmeldung über die Stadtratswahl wird im Wahlamt aus den Angaben über die unveränderten und die „kumulierten“ Stimmzettel, ohne Berücksichtigung der panaschierten Stimmzet-

tel, ein Trendergebnis über die Sitzverteilung im Stadtrat errechnet. Die auf die einzelnen Bewerber entfallenden Stimmen sind hieraus nicht zu entnehmen.

Am Montagmorgen bringen der Wahlvorsteher (oder sein Vertreter) und der Schriftführer (oder sein Vertreter) die Niederschrift und die versiegelten Stimmzettel zum sogenannten Listenführer an einem vorher bestimmten PC-Arbeitsplatz der Stadtverwaltung und setzen ihre Arbeit fort. Nach einem einheitlichen programmgesteuerten Verfahren wird am PC Stimmzettel für Stimmzettel genau in der Weise erfasst, wie der Wähler seine Stimmen platziert hat. Danach werden zur Kontrolle alle erfassten Stimmzettel auf Listen ausgedruckt. Diese Erfassungslisten sind nach Kontrolle und Unterschrift als Anlage der Wahlniederschrift beizulegen. Sie gestatten es, die Erfassung stimmzettelgenau zu überprüfen. Die erfassten Daten werden schließlich vom Wahlamt zum Gesamtstadtergebnis verdichtet.

Für jeden der 430 Nürnberger Stimmbezirke sind somit am Montag nach der Wahl mindestens drei Wahlvorstandsmitglieder, zusammen also etwa 1 300 Mitarbeiterinnen und Mitarbeiter bei der Ergebnisermittlung zur Stadtratswahl im Einsatz. Die Stadtverwaltung bleibt deshalb am Montag, den 04.03.2002, für den Publikumsverkehr geschlossen.

Selbstverständlich unterliegt auch die Datenerfassung öffentlicher Kontrolle. Deshalb wird der Erfassungsort durch Anschlag im ursprünglichen Wahllokal bekannt gegeben.

Dieses Verfahren hat sich bei der letzten Kommunalwahl bewährt. Es ist sehr sicher, unterstützt eine eventuelle nachträgliche Kontrolle und es entlastet die Wahlvorstände vor allzu langer Nacharbeit. Dadurch hilft es letztlich, rascher und sicherer zu den Endergebnissen zu kommen.

#### 1.1.4 Wahlberechtigte

An der Kommunalwahl 2002 können, wie - auf Antrag - bereits 1996, auch die nichtdeutschen EU-Bürger teilnehmen. In Nürnberg sind somit (zum Stand Jahresende 2000) am 03.03.2002 rund 332 600 deutsche und 19 400 nichtdeutsche EU-Bürger wahlberechtigt.

Erstmals müssen die nichtdeutschen EU-Bürger hierzu keinen Antrag mehr stellen (s. Ziffer 1.1.2). Sie werden ebenso wie die Deutschen von Amts wegen in das Wählerverzeichnis aufgenommen.

#### Wahlberechtigte bei der Kommunalwahl 2002 und 1996 nach Nationalität

Nationalität	Anzahl	
	2002	1996
Insgesamt	351 960	365 195
davon		
Deutsche	332 600	346 637
Nichtdeutsche EU-Bürger	19 360	18 558
davon		
Belgier	60	65
Briten	590	503
Dänen	60	70
Finnen	70	72
Franzosen	600	479
Griechen	8 500	8 001
Iren	180	301
Italiener	5 610	5 382
Luxemburger	10	13
Niederländer	230	249
Österreicher	1490	1 535
Portugiesen	460	388
Schweden	120	59
Spanier	1 380	1 441

Gegenüber der Stadtratswahl 1996 ist in Nürnberg die Zahl der deutschen Wahlberechtigten um rund 14 000 zurückgegangen, was auf die Abnahme der deutschen Bevölkerung, bedingt durch das anhaltende Geburtendefizit und die Abwanderung insbesondere ins Umland, zurückzuführen ist. Die Zahl der wahlberechtigten nichtdeutschen EU-Bürger ist dagegen leicht (+ 800) Personen gestiegen. Dadurch, dass die EU-Bürger von Amts wegen in das Wählerverzeichnis aufgenommen werden, ist zu erwarten, dass sich von ihnen mehr als 1996 an der Wahl beteiligen. Seinerzeit hatten rund 5 300 von ihnen einen Antrag auf Aufnahme in das Wählerverzeichnis gestellt.

#### 1.1.5 Möglichkeiten der Stimmenabgabe

Bayern pflegt eines der kompliziertesten Wahlverfahren. Es verwundert daher nicht, dass nicht nur durch Fernbleiben von der Wahl, sondern auch bei der Stadtratswahl zum Teil Stimmen verschenkt werden. Dies geschieht, wenn der Wähler auf dem Stimmzettel Bewerber seiner Wahl kennzeichnet, ohne eine Partei im Kopf mit einem Listenkreuz zu versehen, und dabei seine 70 Stimmen nicht ausschöpft. 1996 hat der Wähler im Durchschnitt statt der möglichen 70 Stimmen jeweils nur 65 Stimmen pro gültigem Stimmzettel vergeben (1990: 64 Stimmen, 1984: 66 Stimmen). Die verstärkte Anwendung des Panaschierens auf dem Stimmzettel führt somit dazu, dass Stimmen nicht genutzt werden, sei es aus Angst, die zulässige Stimmenzahl von 70 zu überschreiten, oder weil der Wähler nach Kennzeichnung der ihm bekannten Kandidaten seine Stimmenzahl nicht ausschöpfen will. Dem Verschenken von Reststimmen kann nur durch eine bessere Information über das Wahlverfahren abgeholfen werden. Das Wahlamt der Stadt Nürnberg verteilt die folgenden Hinweise für den Wähler bei der Stimmenabgabe.

**Hinweise für den Wähler zur Stimmenabgabe**

Am 03. März 2002 werden in Nürnberg der Oberbürgermeister und die Stadtratsmitglieder gemeinsam gewählt. Jeder Wähler erhält 2 Stimmzettel: einen kleinen gelben Stimmzettel für die OB-Wahl und einen großen weißen für die Stadtratswahl.

Die **OB-Wahl** ist einfach: Sie entscheiden sich für **einen** Kandidaten und machen hinter seinem Namen auf dem kleinen gelben Stimmzettel ein Kreuz.

Bei der **Stadtratswahl** haben Sie **70 Stimmen**. Verschenken Sie davon keine! Dazu halten Sie sich an eine der folgenden Möglichkeiten:

① Sie wählen **einen** Wahlvorschlag komplett:

Dazu machen Sie **ein** Kreuz in den Kreis links vom Kennwort. Ihre 70 Stimmen werden dann automatisch diesem Wahlvorschlag und seinen Kandidaten so zugeordnet, wie sie in der Liste aufgeführt sind.

Wahlvorschlag Nr. 1		Wahlvorschlag Nr. 2	
<input type="radio"/>	Kennwort A-Partei	<input checked="" type="radio"/>	Kennwort B-Partei
	1 Richter Anita Direktrice		1 Maier Hans, Gastwirt 2. Bürgermeister, Kreisrat
	2 Bock Hans, Dreher		2 Huber Franz, Bankangestellter
	3 Becker Martha, Studentin		3 Dr. Müller Georg, Facharzt
	4 Sommer Alois, Versicherungsvertreter		4 Frisch Ida, Kauffrau, Kreisrätin
	5 Hammer Michael, Rentner		5 Dr. Malus Hans, Professor
	6 Schuster Max, Pensionist		6 Singer Helga, Hausfrau
	7 Schleicher Lisa, Hausfrau		7 Dittmar Ernst, Maler
	8 Eder Josef, Schauspieler		8 May Ute, Reg. Inspektorn Dipl.-Verwaltungswirt (FH)

② Sie wollen **einen** Wahlvorschlag bei den Kandidaten **verändern**:

Dazu machen Sie zunächst ein Kreuz in den Kreis links vom Kennwort. Der Wahlvorschlag erhält dadurch Ihre 70 Stimmen:

Jetzt können Sie einzelnen Bewerbern in der Liste bis zu 3 Stimmen geben (= Häufeln) und auch Bewerber streichen. Drei Stimmen für einen Bewerber sind die Höchstzahl. (Manche Wahlvorschläge haben das bereits vorweggenommen, indem sie einzelne Bewerber mehrfach auführen.) Tragen Sie bitte in das Kästchen vor dem Kandidaten die gewünschte Zahl ein. Ihre restlichen Stimmen werden dann in dem Wahlvorschlag in der Reihenfolge von oben nach unten auf 70 aufgefüllt.

Wahlvorschlag Nr. 2		Wahlvorschlag Nr. 7	
<input checked="" type="radio"/>	Kennwort B-Partei	<input type="radio"/>	Kennwort C-Partei
2	1 Maier Hans, Gastwirt 2. Bürgermeister, Kreisrat		1 Stelzer Matthäus, Fachlehrer
	2 Huber Franz, Bankangestellter		Stelzer Matthäus, Fachlehrer
	3 Dr. Müller Georg, Facharzt		Stelzer Matthäus, Fachlehrer
	4 Frisch Ida, Kauffrau, Kreisrätin		Stelzer Matthäus, Fachlehrer
	5 Dr. Malus Hans, Professor		2 Raab Hans, Malermeister
3	6 Singer Helga, Hausfrau		Raab Hans, Malermeister
	7 Dittmar Ernst, Maler		3 Reim Renate, Redakteurin
	8 May Ute, Reg. Inspektorn Dipl.-Verwaltungswirt (FH)		4 Fischer Kurt, Polizeibeamter
			5 Probst Hilde, Krankenschwester

③ Sie wählen außer einem Wahlvorschlag auch einzelne Bewerber anderer Wahlvorschläge:

Dazu machen Sie zunächst ein Kreuz in den Kreis links vom Kennwort des Wahlvorschlags, der alle nicht einzeln vergebenen Stimmen erhalten soll. Dann tragen Sie bei den Bewerbern, die Sie einzeln wählen, die gewünschte Stimmzahl ein (je Bewerber höchstens 3 und insgesamt höchstens 70!)

Wahlvorschlag Nr. 1		Wahlvorschlag Nr. 2	
<input type="radio"/>	Kennwort A-Partei	<input checked="" type="radio"/>	Kennwort B-Partei
	1 Richter Anita Direktrice		1 Maier Hans, Gastwirt 2. Bürgermeister, Kreisrat
	2 Bock Hans, Dreher		2 Huber Franz, Bankangestellter
<input checked="" type="radio"/>	3 Becker Martha, Studentin		3 Dr. Müller Georg, Facharzt
	4 Sommer Alois, Versicherungsvertreter		4 Frisch Ida, Kauffrau, Kreisrätin
	5 Hammer Michael, Rentner		5 Dr. Malus Hans, Professor
	6 Schuster Max, Pensionist		6 Singer Helga, Hausfrau
3	7 Schleicher Lisa, Hausfrau		7 Dittmar Ernst, Maler
	8 Eder Josef, Schauspieler		8 May Ute, Reg. Inspektorn Dipl.-Verwaltungswirt (FH)

④ Sie wollen Ihre Stimmen **frei** auf einzelne Bewerber verschiedener Wahlvorschläge **verteilen**:

Dazu tragen Sie die gewünschte Stimmzahl 1, 2 oder 3 in die Kästchen vor den gewählten Bewerbern ein, insgesamt aber keinesfalls mehr als 70, sonst ist Ihr ganzer Stimmzettel ungültig.

Wahlvorschlag Nr. 7		Wahlvorschlag Nr. 16	
<input type="radio"/>	Kennwort C-Partei	<input type="radio"/>	Kennwort D-Partei
3	1 Stelzer Matthäus, Fachlehrer	<input checked="" type="radio"/>	1 Lang Ignaz, Bildhauer
	Stelzer Matthäus, Fachlehrer		Lang Ignaz, Bildhauer
	Stelzer Matthäus, Fachlehrer	3	2 Maier-Kurz Ida, Ärztin, Bezirksrätin
3	2 Raab Hans, Malermeister		Maier-Kurz Ida, Ärztin, Bezirksrätin
	Raab Hans, Malermeister		3 Englert Kurt, Kaufmann
	3 Reim Renate, Redakteurin		4 Semmer Adolf, Gärtner
<input checked="" type="radio"/>	4 Fischer Kurt, Polizeibeamter		5 Seitz Maria, Studienrätin
	5 Probst Hilde, Krankenschwester	2	6 Römer Hans, Journalist

Auch Bewerber 1 der C-Partei, der bereits im Wahlvorschlag vorgehäufelt wurde, kann höchstens 3 Stimmen erhalten; mehr wäre ungültig und verloren.

**ALSO DENKEN SIE DARAN:** Mit einem Kreuz im Kreis links vom Kennwort einer Partei oder Wählergruppe (und nur an dieser Stelle!) sichern Sie dieser alle Stimmen, die Sie nicht an einzelne Bewerber vergeben haben!



## 1.2 Frühere Wahlergebnisse

### 1.2.1 Wahlbeteiligung

Bereits ein Jahr nach Beendigung des zweiten Weltkrieges wurde in Nürnberg wieder ein Stadtrat gewählt, damals allerdings nur auf 2 Jahre. Von fast 90 % 1946 ist die Wahlbeteiligung bis 1966 kontinuierlich auf 63 % gesunken und hat seither die 67 %-Mar-

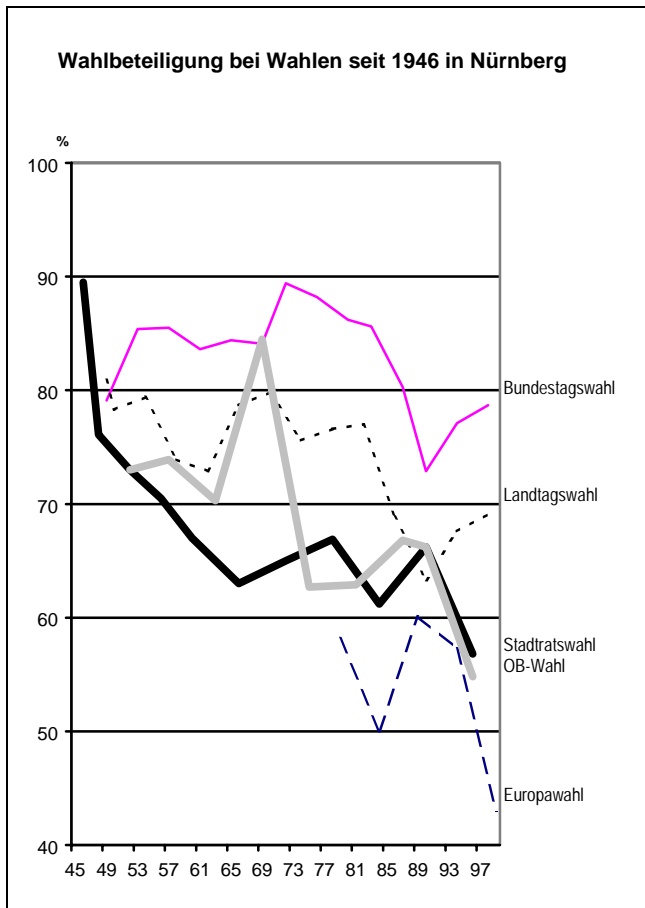
ke nicht mehr überschritten. Eine Direktwahl des Oberbürgermeisters fand erstmals zusammen mit der Stadtratswahl 1952 mit einer Wahlbeteiligung von 73 % statt. Bei den darauf folgenden OB-Wahlen, die bis 1990 nicht mehr mit einer Stadtratswahl zusammenfielen, entsprach die Entwicklung der Wahlbeteiligung der der Stadtratswahlen, mit der Ausnahme von 1969, als die OB-Wahl zusammen mit der Bundestagswahl durchgeführt wurde.

### Wahlberechtigte und Wahlbeteiligung bei den Oberbürgermeisterwahlen und Stadtratswahlen seit 1946

Jahr der Wahl		Wahlberechtigte		Wahlbeteiligung in %	
OB-Wahl	StR-Wahl	OB-Wahl	StR-Wahl	OB-Wahl	StR-Wahl
		1	2	3	4
-	1946	x	182 305	x	89,5
-	1948	x	243 965	x	76,1
1952	1952	276 973	276 973	73,0	73,0
1957	1956	312 920	301 473	73,9	70,5
1963	1960	337 212	325 194	70,3	67,0
1969	1966 <sup>1)</sup>	329 151	335 130	84,5	63,0
1975	1972 <sup>2)</sup>	355 473	363 872	62,7	65,0
1981	1978	350 329	353 964	62,9	66,9
1987 Erstwahl	1984	355 862	350 283	63,7	61,2
1987 Stichwahl	-	354 607	x	66,8	x
1990	1990	359 049	359 049	66,2	66,2
1996 Erstwahl	1996	349 787	349 787	56,8	56,8
1996 Stichwahl	-	349 188	x	54,8	x

1) Oberbürgermeisterwahl 1969 zusammen mit Bundestagswahl, daher die hohe Wahlbeteiligung

2) Erstmals mit Wahlberechtigten ab 18 Jahren und der eingemeindeten Gebiete



Das Interesse der Wahlberechtigten an den Kommunalwahlen liegt tendenziell unter dem für Bundestags- und Landtagswahlen. Lediglich die Europawahlen rangieren noch tiefer in der Wählergunst. Im Wahljahr 1998 lag bei der Bundestags- und Landtagswahl die Wahlbeteiligung über der der Vorwahl. Setzt sich dieser Trend bei der kommenden Oberbürgermeister- und Stadtratswahl fort, könnte wieder ein besseres Ergebnis als 1996 erreicht werden.

### 1.2.2 Bisherige Oberbürgermeisterwahlen

Bei den ersten acht Oberbürgermeisterwahlen seit 1952 war stets der Kandidat der SPD vor dem der CSU erfolgreich. Siebenmal war hierzu nur ein Wahlgang erforderlich. Lediglich 1987 verfehlte der SPD-Kandidat Dr. Schönlein, der dem aus Altersgründen nicht mehr antretenden Dr. Urschlechter nachfolgte, die absolute Mehrheit im ersten Wahlgang um 390 Stimmen. Die nachfolgende Stichwahl entschied er mit 57,6 % der gültigen Stimmen klar für sich. 1996 kam dann der Umschwung. Bei der Erstwahl erreichten die beiden Kandidaten Dr. Schönlein (SPD) und Scholz (CSU) beide 44 % Stimmenanteile, so dass eine Stichwahl erforderlich wurde. Diese entschied dann der CSU-Bewerber mit einem Stimmenanteil von 55,5 % für sich. Andere Kandidaten als die von SPD und CSU hatten nie auch nur annähernd eine Chance, Oberbürgermeister zu werden. So brachten es z. B. die 1996 angetretenen weiteren fünf Kandidaten zusammen nur auf 11,5 % der gültigen Stimmen.

**Ergebnisse der bisherigen Oberbürgermeisterwahlen in Nürnberg**

10.03.1996 (Erstwahl)			Stichwahl	
	Zahl	%	Zahl	%
	1	2	3	4
Wahlberechtigte	349 787	100	349 188	100
Wähler u. Wahlbeteil.	198 837	56,8	191 387	54,8
ungültige Stimmen	2 456	1,2	740	0,4
gültige Stimmen	196 381	100	190 647	100
davon für				
Scholz/CSU	86 551	44,1	105 814	55,5
Dr. Schönlein/SPD	87 341	44,5	84 833	44,5
sonstige Bewerber				
Ritter/REP	4 093	2,1	-	
Ulrich/F.D.P.	4 563	2,3	-	
Dr. Krusche/				
Freie Wähler	6 217	3,2	-	
Rößner/die Guten	4 803	2,4	-	
Peter/ÖDP	2 813	1,4	-	
gewählter Bewerber			Scholz/CSU	
Abstand zum Zweiten (Stimmen bzw. %-Pkt.)	-790	-0,4	20 981	11,0

18.10.1987 (Erstwahl)			Stichwahl	
	Zahl	%	Zahl	%
	1	2	3	4
Wahlberechtigte	355 862	100	354 607	100
Wähler u. Wahlbeteil.	226 552	63,7	236 932	66,8
ungültige Stimmen	959	0,4	958	0,4
gültige Stimmen	225 593	100	235 974	100
davon für				
Dr. Beckstein/CSU	97 395	43,2	100 123	42,4
Dr. Schönlein/SPD	112 407	49,8	135 851	57,6
sonstige Bewerber				
Rieger/GRÜNE	7 278	3,2	-	
Ulrich/F. D.P.	2 712	1,2	-	
Fischer/REP	3 933	1,7	-	
Jakob/ÖDP	830	0,4	-	
Dorschner-Brunner/DKP	1 038	0,5	-	
gewählter Bewerber			Dr. Schönlein SPD	
Abstand zum Zweiten (Stimmen bzw. %-Pkt.)	15 012	6,6	35 728	15,2

18.03.1990		
	Zahl	%
	1	2
Wahlberechtigte	359 049	100
Wähler und Wahlbeteiligung	237 704	66,2
ungültige Stimmen	1 733	0,7
gültige Stimmen	235 971	100
davon für		
Dr. Schneider/CSU	87 124	36,9
Dr. Schönlein/SPD	122 201	51,8
sonstige Bewerber		
Murawski/GRÜNE	6 712	2,8
Dr. Doeblin/F.D.P.	3 908	1,7
Heindl/REP	10 047	4,3
Jakob/ÖDP	846	0,4
Gebhardt/die Guten	3 032	1,3
Stiefvater/DKP	1 438	0,6
Pfeiderer/Bürgerpartei Freie Wähler	663	0,3
gewählter Bewerber	Dr. Schönlein/SPD	
Abstand zum Zweiten (Stimmen bzw. %-Punkte)	35 077	14,9

11.10.1981		
	Zahl	%
	1	2
Wahlberechtigte	350 329	100
Wähler und Wahlbeteiligung	220 463	62,9
ungültige Stimmen	1 159	0,5
gültige Stimmen	219 304	100
davon für		
Holzbauer/CSU	97 115	44,3
Dr. Urschlechter/SPD	117 759	53,7
sonstige Bewerber		
Stiefvater/DKP	4 430	2,0
gewählter Bewerber	Dr. Urschlechter/SPD	
Abstand zum Zweiten (Stimmen bzw. %-Punkte)	20 644	9,4

**noch: Ergebnisse der bisherigen Oberbürgermeisterwahlen in Nürnberg**

12.10.1975		
	Zahl	%
	1	2
Wahlberechtigte	355 473	100
Wähler und Wahlbeteiligung	222 992	62,7
ungültige Stimmen	1 021	0,5
gültige Stimmen	221 971	100
davon für		
Holzbauer/CSU	89 933	40,5
Dr. Urschlechter/SPD	126 336	56,9
sonstige Bewerber		
Stiefvater/DKP	5 324	2,4
Krollikowsky/KPD	378	0,2
gewählter Bewerber	Dr. Urschlechter/SPD	
Abstand zum Zweiten (Stimmen bzw. %-Punkte)	36 403	16,4

27.10.1963		
	Zahl	%
	1	2
Wahlberechtigte	337 212	100
Wähler und Wahlbeteiligung	237 114	70,3
ungültige Stimmen	1 636	0,7
gültige Stimmen	235 478	100
davon für		
Dr. Zimmermann/CSU	80 957	34,4
Dr. Urschlechter/SPD	142 232	60,4
sonstige Bewerber		
Dr. Bergold/F.D.P.	12 289	5,2
gewählter Bewerber	Dr. Urschlechter/SPD	
Abstand zum Zweiten (Stimmen bzw. %-Punkte)	61 275	26,0

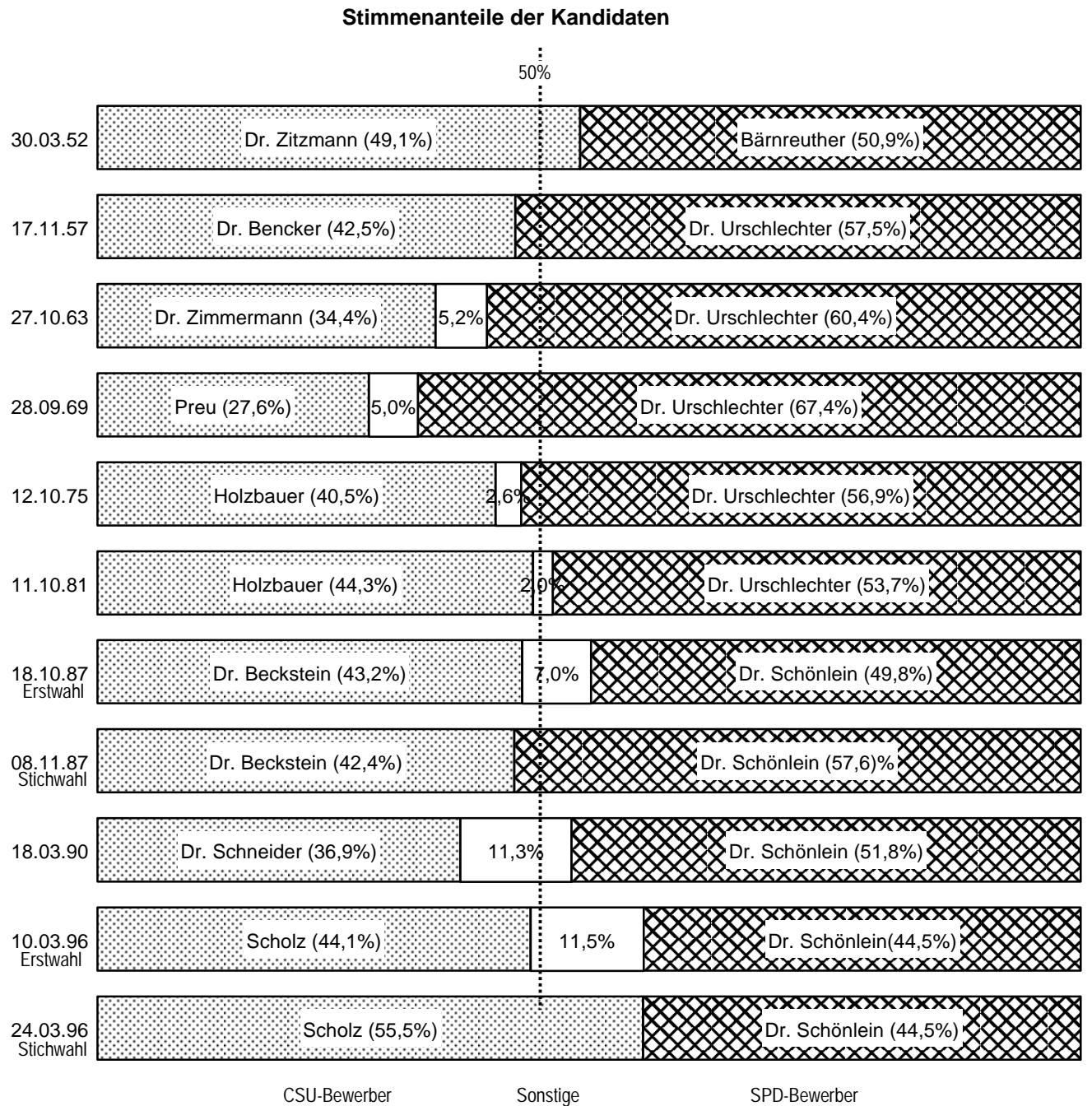
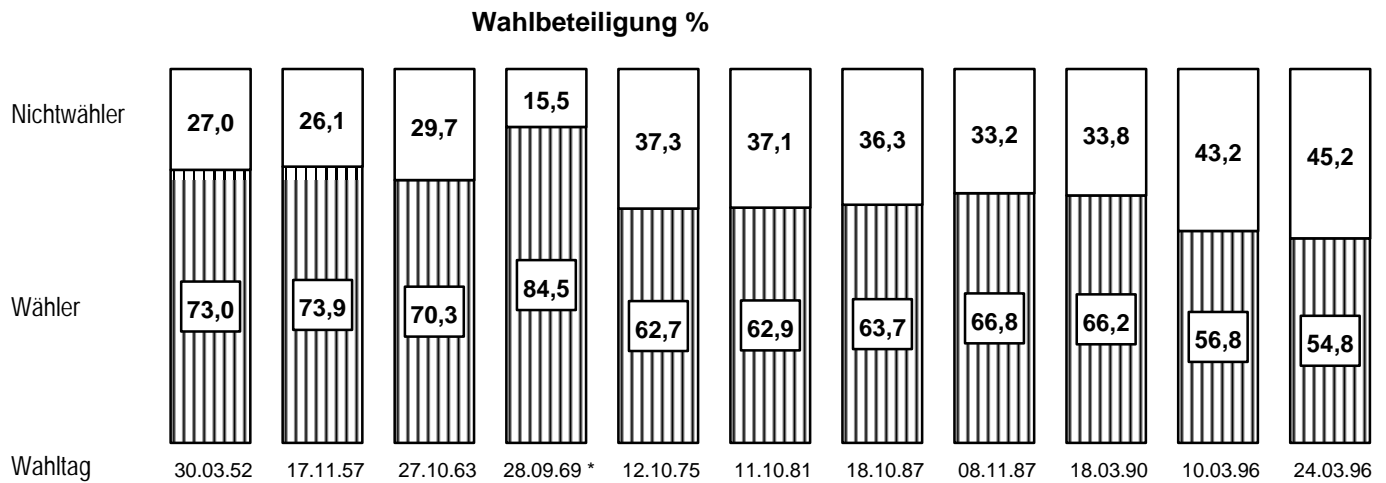
28.09.1969 <sup>1)</sup>		
	Zahl	%
	1	2
Wahlberechtigte	329 151	100
Wähler und Wahlbeteiligung	278 208	84,5
ungültige Stimmen	2 689	1,0
gültige Stimmen	275 519	100
davon für		
Preu/CSU	75 962	27,6
Dr. Urschlechter/SPD	185 740	67,4
sonstige Bewerber		
Dr. Huber/NPD	13 817	5,0
gewählter Bewerber	Dr. Urschlechter/SPD	
Abstand zum Zweiten (Stimmen bzw. %-Punkte)	109 778	39,8

17.11.1957		
	Zahl	%
	1	2
Wahlberechtigte	312 920	100
Wähler und Wahlbeteiligung	230 804	73,9
ungültige Stimmen	954	0,4
gültige Stimmen	229 850	100
davon für		
Dr. Bencker/CSU	97 631	42,5
Dr. Urschlechter/SPD	132 219	57,5
gewählter Bewerber	Dr. Urschlechter/SPD	
Abstand zum Zweiten (Stimmen bzw. %-Punkte)	34 588	15,0

1) Außergewöhnlich hohe Wahlbeteiligung, da zusammen mit Bundestagswahl

30.03.1952		
	Zahl	%
	1	2
Wahlberechtigte	276 973	100
Wähler und Wahlbeteiligung	207 177	73,0
ungültige Stimmen	5 825	2,9
gültige Stimmen	196 352	100
davon für		
Dr. Zitzmann/CSU	96 406	49,1
Bärnreuther/SPD	99 946	50,9
gewählter Bewerber	Bärnreuther/SPD	
Abstand zum Zweiten (Stimmen bzw. %-Punkte)	3 540	1,8

## Oberbürgermeisterwahlen in Nürnberg 1952 - 1996



### 1.2.3 Bisherige Stadtratswahlen

Bei der Stadtratswahl 1996 haben die beiden großen Volksparteien CSU und SPD miteinander etwa gleich hohe Stimmenanteile und gleich viele Sitze, nämlich 58, wie bei der Stadtratswahl 1990 erreicht. 12 Sitze wurden von anderen Parteien und Wählergruppen belegt.

Die CSU hat 1996 erstmals in der Geschichte der Nürnberger Wahlen höhere Stimmenanteile und mehr Sitze als die SPD erreicht. Sie hat gegenüber 1990 über 7 %-Punkte Stimmenanteile dazu gewonnen, wodurch sich ihre Sitzeszah im Stadtrat um 7 auf 33 erhöhte. Die CSU war damit wieder auf dem Stand von 1978. Seinerzeit hatte die SPD allerdings noch mit 34 Sitzen die Nase vorne. Die CSU belegte von 1946 bis 1990, mit Ausnahme von 1948, als sie von der KPD auf Rang 3 verdrängt wurde, immer den zweiten Platz in der Wählergunst. 1996 hat sie erstmals die meisten Stimmen für sich verbuchen können.

Bei allen Stadtratswahlen von 1946 bis 1990 konnte die SPD die meisten Stimmen auf sich vereinigen, bei

den drei Wahlen 1960, 1966 und 1972 erreichte sie sogar die absolute Mehrheit. Seit ihrem höchsten Wert im Jahr 1972 mit 55,1 % (= 39 Sitze), ging es abwärts, so dass sie 1990 nur noch 43,1 % oder 32 Sitze und 1996 nur noch 34,3 % oder 25 Sitze erreichte. Nach Stimmenanteilen gemessen ist das ihr schlechtestes Ergebnis seit 1946.

Die GRÜNEN, die - lässt man ihre Anfänge als AUD 1966 und 1978 außer Betracht - zum dritten Mal bei der Stadtratswahl antraten, konnten ihr Ergebnis von 1990 in etwa halten und belegen 1996 weiterhin 6 Sitze im Nürnberger Stadtrat.

Die F.D.P., 1960 mit stolzen 13,2 % Stimmenanteil und 7 Sitzen im Stadtrat vertreten, hatte 1984 ihr bisher absolutes Tief mit 2,4 % Stimmenanteil erreicht und 1990 eine leichte Zunahme auf 3,4 % zu verzeichnen. Hierdurch erhöhte sich ihre Sitzeszah von 1 auf 2. Allerdings währte die Freude nicht über die ganze Wahlperiode: Ein Stadtrat verließ die F.D.P., um künftig für die Gruppe der Freien Wähler zu kandidieren. 1996 erreichte sie trotz ihrer Listenverbindung mit den Freien Nürnberger Bürgern nur 2,4 % Stimmenanteil und damit 1 Sitz im Stadtrat.

### Stimmenverteilung bei den Stadtratswahlen seit 1946

nach jeweiligem Gebietsstand	Stadtratswahl am										
	26.05.46	30.05.48	30.03.52	18.03.56	27.03.60	13.03.66	11.06.72	05.03.78	18.03.84	18.03.90	10.03.96
Wahlberechtigte	182 305	243 965	276 973	301 473	325 194	335 130	363 872	353 964	350 283	359 049	349787
Wähler	163 154	185 634	202 208	212 603	217 762	210 978	236 562	236 820	214 512	237 694	198821
Wahlbeteiligung in %	89,5	76,1	73,0	70,5	67,0	63,0	65,0	66,9	61,2	66,2	56,8
ungültige Stimmzettel in %	3,2	4,7	4,9	4,0	1,9	1,5	0,9	0,9	1,1	2,8	3,1
gültige Stimmzettel	157 961	176 965	192 396	204 159	213 618	207 730	234 369	234 648	212 102	231 137	192 620
darunter „veränderte Stimmzettel“	-	7,2	15,4	13,3	15,8	15,4	21,8	25,8	38,6	38,7	48,7
gültige Stimmen insg.	157 961	8702187	8977249	9995677	10455043	9987424	15700378	15856806	14107665	14864594	12426443
davon für ... in %											
CSU	35,5	13,7	16,9	26,0	25,6	28,1	34,3	45,4	41,4	36,3	43,7
SPD	45,8	38,3	45,5	46,5	51,8	51,4	55,1	46,8	46,1	43,1	34,3
F.D.P.	5,4	13,2	12,0	10,8	13,2	6,9	5,3	3,6	2,4	3,4	2,4
GRÜNE <sup>1)</sup>	-	-	-	-	-	0,1	-	0,3	5,8	8,3	8,1
DKP <sup>2)</sup>	9,2	14,1	6,7	5,2	-	-	1,8	1,9	1,6	0,8	-
REP	-	-	-	-	-	-	-	-	-	6,7	3,0
Sonstige	4,1	20,7	18,9	11,5	9,4	13,5	3,5	2,0	2,7	1,3	8,4
Sitze im Stadtrat											
Insgesamt	41	50	50	50	50	50	70	70	70	70	70
davon für ...											
CSU	15	7	9	14	14	14	25	33	30	26	33
SPD	19	20	24	25	27	27	39	34	34	32	25
F.D.P.	2	7	7	6	7	4	4	2	1	2	1
GRÜNE <sup>1)</sup>	-	-	-	-	-	-	-	-	4	6	6
DKP <sup>2)</sup>	4	7	3	2	-	-	1	1	1	-	-
REP	-	-	-	-	-	-	-	-	-	4	2
Sonstige <sup>3)</sup>	1	9	7	3	2	5	1	-	-	-	3

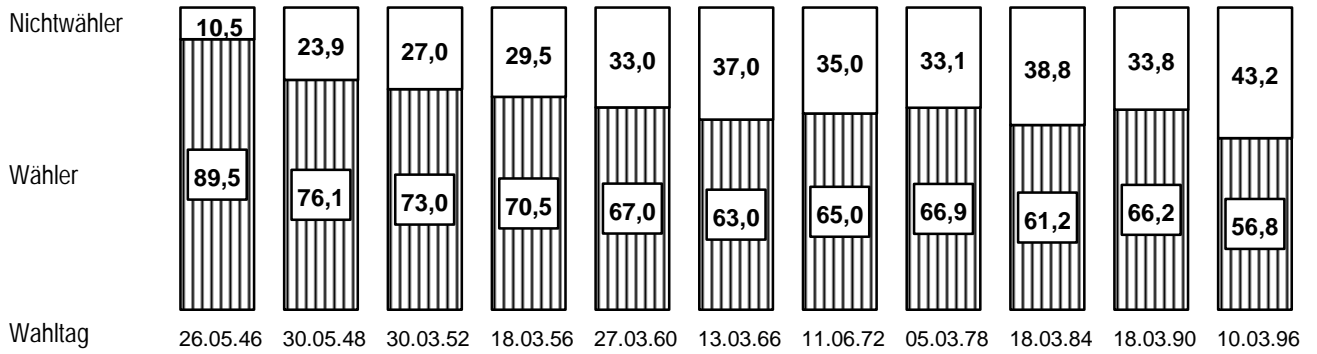
1) 1966 und 1978: AUD

2) 1946 bis 1956: KPD

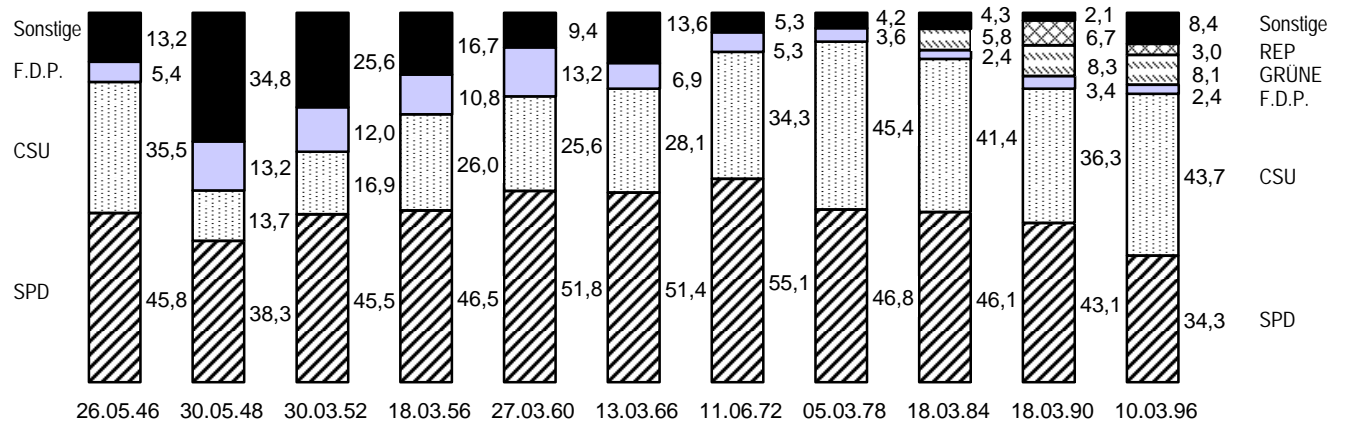
3) 1996: 2 Freie Wähler Nürnberg, 1 die Guten

# Nürnberger Stadtratswahl-Ergebnisse

## Wahlbeteiligung %



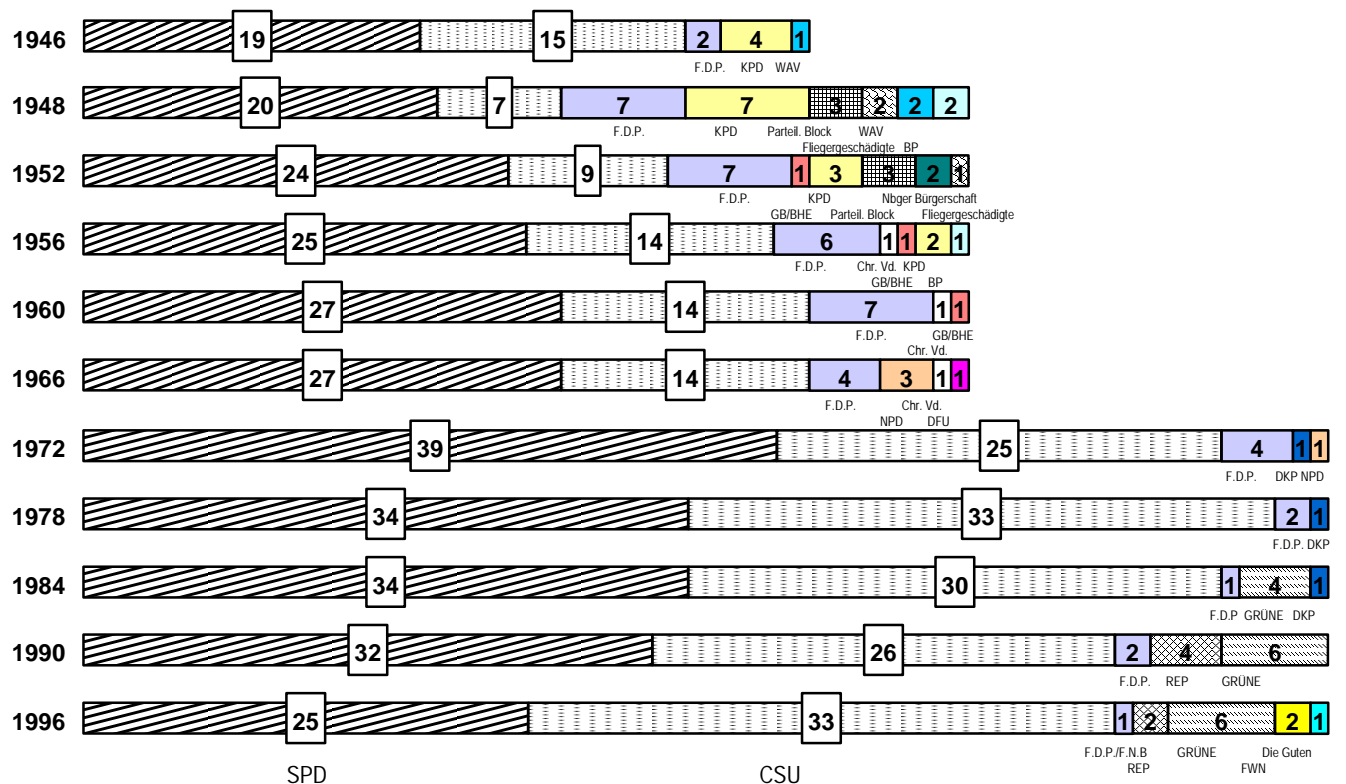
## Stimmenverteilung %



## Zusammensetzung des Stadtrats nach Zahl der Sitze

1946: 41 Sitze, ab 1948: 50 Sitze

ab 1972: 70 Sitze



### 1.2.4 Auswirkungen der Personenwahl

Als Personenwahl soll das Ergebnis bezeichnet werden, das entsteht, wenn der Wähler nicht mit Listenkreuz einer Partei oder Wählergruppe alle seine Stimmen gegeben und damit deren Wahlvorschlag unverändert angenommen hat, sondern wenn er entweder Stimmen kumuliert, panaschiert oder Kandidaten gestrichen hat.

Der prozentuale Anteil der durch Personenwahl vergebenen Stimmen ist 1996 insbesondere wegen der geringeren Wahlbeteiligung deutlich gestiegen. Dabei weist F.D.P./F.N.B. mit fast der Hälfte der Stimmen aus der Personenwahl den höchsten Wert aus. Grund

hierfür ist, dass viele Wähler dieser Listenverbindung Kandidaten der F.N.B. mehr Stimmen gaben, um sie nach vorne zu wählen. Knapp darunter liegen mit 48,3 % die GRÜNEN. Deren Wähler hatten bei den beiden vorhergegangenen Wahlen bei den kumulierten und panaschierten Stimmzetteln die höchsten Werte gehabt. Sie hatten demnach am meisten das Bedürfnis die Reihung der Kandidaten zu verändern. Bei der SPD entfielen 1996 „nur“ 42,1 % auf die Personenwahl; dies ist ein Indiz dafür, dass SPD-Wähler mit der Kandidatenaufstellung ihrer Partei eher einverstanden waren als die anderen. Außer 1984 hatte die CSU gegenüber der SPD anteilmäßig immer mehr Stimmen aus der Personenwahl erhalten.

### Stimmenverteilung bei den Stadtratswahlen in Nürnberg seit 1946

Wahljahr	Gültige Stimmen <sup>1)</sup> insgesamt		von je 100 gültigen Stimmen entfielen auf									
			CSU		SPD		F.D.P. <sup>2)</sup>		GRÜNE		Sonstige	
	Zahl	dar. .. % aus Pers.- Wahl	zus.	aus Pers.- Wahl	zus.	aus Pers.- Wahl	zus.	aus Pers.- Wahl	zus.	aus Pers.- Wahl	zus.	aus Pers.- Wahl
1	2	3	4	5	6	7	8	9	10	11	12	
1946	157 961	-	35,5	-	45,8	-	5,4	-	-	-	13,2	-
1948	8 702 187	5,7	13,7	13,9	38,3	3,1	13,2	6,8	-	-	34,8	4,9
1952	8 977 249	10,6	16,9	12,4	45,5	8,6	12,0	11,7	-	-	5,6	12,4
1956	9 995 677	11,5	26,0	12,9	46,5	9,2	10,8	22,5	-	-	16,7	8,6
1960	10 455 043	14,0	25,6	16,2	51,8	12,6	13,2	16,9	-	-	9,5	12,3
1966	9 987 424	12,0	28,1	14,2	51,4	10,4	6,9	15,7	-	-	13,6	11,5
1972	15 700 378	18,3	34,3	21,4	55,1	16,0	5,3	23,4	-	-	5,4	17,3
1978	15 856 806	23,4	45,4	25,5	46,8	21,1	3,6	26,0	-	-	4,2	24,0
1984	14 107 665	35,4	41,4	34,5	46,1	35,2	2,4	38,1	5,8	44,8	4,3	32,1
1990	14 864 594	33,4	36,3	36,7	43,1	30,7	3,4	36,3	8,3	41,7	8,8	33,8
1996	12 426 443	44,4	43,7	45,2	34,3	42,1	2,4	49,9	8,1	48,3	11,3	44,4

1) bei Stadtratswahlen: 1946 eine Stimme je Wähler  
1948 - 1966 fünfzig Stimmen je Wähler  
1972 - 1996 siebzig Stimmen je Wähler

2) 1996 zusammen mit F.N.B.

Wie hat sich durch Personenwahl also die Reihenfolge der Kandidaten verändert. War es bei den Stadtratswahlen 1972, 1978 und 1984 noch jeder fünfte Kandidat, der den von der Partei vorgesehenen Listenplatz auch nach der Auszählung noch innehatte, so war es bei der Stadtratswahl 1990 und 1996 nur noch jeder sechste (16,0 % bzw 15,5 %). 1996 konnten sich 36,9 % verbessern und 47,5 %

mussten eine Platzverschlechterung hinnehmen. Dabei waren 1996 in der Regel die Männer die Verlierer. Von 337 männlichen Kandidaten wurden 184 oder 54,6 % zurückgestuft und nur 53 oder 15,7 % nach vorne gewählt. Bei den Frauen war es umgekehrt: 88 oder 51,2 % nahmen bessere Positionen ein, nur 58 oder 33,7 % bekamen schlechtere Positionen als auf den Listen.

**Die Veränderung der Bewerberrangfolge auf den Stimmzetteln durch Personenwahl bei den Stadtratswahlen in Nürnberg seit 1948 <sup>1)</sup>**

Wahljahr	Zahl der Bewerber insgesamt	von je 100 hatten zu verzeichnen								
		keine Platzveränderung	Platzverbesserung					Platzverschlechterung		
			zus.	davon um .. Plätze			zus.	davon um .. Plätze		
				1 u. 2	3 u. 4	5 u. mehr		1 u. 2	3 u. 4	5 u. mehr
1	2	3	4	5	6	7	8	9	10	
1948	270	18,9	35,9	15,6	8,5	11,9	45,2	24,4	10,0	10,7
1952	274	31,0	31,4	15,0	7,3	9,1	37,6	21,5	8,0	8,0
1956	283	27,6	32,2	18,0	7,1	7,1	40,3	27,9	6,7	5,7
1960	214	32,2	29,0	16,4	7,0	5,6	38,8	25,2	7,9	5,6
1966	230	31,3	30,4	19,6	8,3	2,6	38,3	29,1	7,0	2,2
1972	288	19,8	31,9	14,6	4,5	12,8	48,3	22,9	11,5	13,9
1978	286	19,2	37,1	16,8	7,7	12,6	43,7	22,4	8,4	12,9
1984	396	19,4	36,9	18,4	8,3	10,1	43,7	25,8	8,8	9,1
1990	426	16,0	40,1	16,7	6,8	16,7	43,9	17,6	10,6	15,7
1996	509	15,5	36,9	10,0	6,7	20,2	47,5	15,5	11,0	21,0

1) Bei der Stadtratswahl 1946 nur reine Listenwahl ohne die Möglichkeit von Platzveränderungen

Die Möglichkeit der Personenwahl hat auf die Sitzverteilung auf die einzelnen Kandidaten nicht ganz den Einfluss, den vorgenannte Werte von über 40 % vermuten lassen. Allerdings kann sie die Reihenfolge der Kandidaten deutlich verschieben. Durch die Mehrzahl der Listenwähler und die insbesondere von kleineren Parteien vorgenommenen Vorhäufelungen werden von den Parteien und Wählergruppen auch meist

die auf die vorderen Listenplätze gesetzten Kandidaten in den Stadtrat gebracht. 1996 gelang es insgesamt zehn Kandidaten, über die Personenwahl von hinteren Plätzen vorgewählt, einen Sitz im Stadtrat zu erhalten. Es waren bei der CSU drei Frauen und ein Mann, bei der SPD eine Frau und zwei Männer, bei den GRÜNEN eine Frau, bei den FWN eine Frau und bei den Guten ein Mann.

**Stadträte durch „Personenwahl“ in Nürnberg seit 1948**

Wahljahr	Stadtrats-sitze insgesamt	darunter durch Personenwahl		durch Einzelstimmvergabe (Personenwahl) gewählte Stadträte je Fraktion					
		Zahl	%	CSU	SPD	F.D.P. <sup>1)</sup>	GRÜNE	REP	Sonstige
		2	3	4	5	6	7	8	9
1948	50	12	24,0	3	4	1	-	-	4
1952	50	8	16,0	-	3	1	-	-	1
1956	50	7	14,0	1	2	3	-	-	1
1960	50	2	4,0	-	2	-	-	-	-
1966	50	1	2,0	-	-	1	-	-	-
1972	70	3	4,3	1	2	-	-	-	-
1978	70	5	7,1	1	4	-	-	-	-
1984	70	6	8,6	3	3	-	-	-	-
1990	70	7	10,0	2	3	-	1	1	-
1996	70	10	14,3	4	3	-	1	-	2

1) 1996 zusammen mit F.N.B.

Dabei nehmen Platzverschiebungen unterschiedliche Größenordnungen an. Die größten Verschiebungen gab es 1996 bei den Guten. Hier erzielte Claudia

Rößner eine Verbesserung vom Listenplatz 58 auf den 11. Platz und ihr Kollege Ivo Andreas rutschte vom Listenplatz 26 auf Rang 56 ab.



**Größte positive und negative Platzveränderung eines Bewerbers bei den Nürnberger Stadtratswahlen seit 1948**

	1948	1952	1956	1960	1966	1972	1978	1984	1990	1996
nach oben um ...Plätze	19	14	14	15	11	31	22	13	21	47
nach unten um ...Plätze	19	11	10	9	7	15	15	13	13	30

**1.2.5 Vergleich zu anderen Wahlen**

Auch ein Vergleich mit den überregionalen Wahlen lässt Aufschlüsse auf das Wahlverhalten der Nürnber-

ger zu, weshalb im folgenden die Ergebnisse der Kommunalwahlen auch mit den letzten Landtags- und Europawahlen verglichen werden.

**Anteile der Parteien an den von den einzelnen Altersgruppen abgegebenen Stimmen bei der OB-Wahl und Stadtratswahl 1996, der Landtagswahl 1998 (nur Erststimmen) und der Europawahl 1999**

Alter in Jahren	CSU				SPD				GRÜNE				REP			
	OBW 1996	StRW 1996	LTW 1998	EUW 1999	OBW 1996	StRW 1996	LTW 1998	EUW 1999	OBW 1996	StRW 1996	LTW 1998	EUW 1999	OBW 1996	StRW 1996	LTW 1998	EUW 1999
<b>Männer</b>																
18 - 24	43,0	40,6	37,8	49,0	39,4	21,2	36,5	23,6	x	9,9	7,6	12,5	3,6	6,5	9,9	4,8
25 - 34	34,8	33,9	37,1	42,5	45,9	29,9	42,8	26,1	x	15,5	8,9	17,6	2,2	3,2	4,4	2,3
35 - 44	38,4	36,3	32,8	38,8	45,6	32,0	47,3	31,4	x	15,0	8,8	18,1	1,9	2,3	4,5	2,3
45 - 59	46,1	44,9	41,3	49,7	43,6	35,6	46,3	33,8	x	5,2	4,3	7,9	2,5	3,8	4,2	1,7
60 und mehr	50,6	50,4	51,6	60,3	42,4	37,4	39,8	31,6	x	1,8	0,9	1,6	3,4	4,5	4,3	2,3
Männer zus.	44,1	43,1	41,8	51,5	43,8	33,9	43,3	30,9	x	7,8	5,1	8,4	2,7	3,8	4,7	2,3
<b>Frauen</b>																
18 - 24	32,3	29,9	33,8	47,7	45,6	29,6	44,8	23,6	x	18,7	8,5	17,9	2,7	1,8	4,6	1,0
25 - 34	28,8	29,4	29,0	37,4	49,7	29,1	48,4	24,9	x	21,8	10,6	23,9	1,3	1,1	2,7	1,1
35 - 44	37,0	34,1	30,5	38,5	47,2	35,2	49,7	27,7	x	16,1	11,7	23,9	0,7	0,6	2,0	1,5
45 - 59	42,1	42,7	44,0	53,6	47,2	39,4	44,1	31,5	x	5,8	4,0	7,3	2,0	2,1	3,3	0,5
60 und mehr	50,8	52,0	54,1	63,6	44,2	38,7	38,6	30,9	x	1,6	1,3	1,4	1,8	2,5	2,1	1,1
Frauen zus.	42,6	42,5	43,0	54,5	46,2	36,5	43,6	29,6	x	8,6	5,4	8,9	1,6	1,8	2,6	1,0
<b>Männer und Frauen zusammen</b>																
Auswahlbezirke zus.	43,3	42,8	42,4	53,1	45,0	35,2	43,5	30,2	x	8,2	5,3	8,7	2,1	2,8	3,6	1,6
Urnenwahl	43,1	43,0	44,2	52,7	45,5	35,5	42,8	30,4	x	7,9	5,0	8,4	2,2	3,0	3,3	1,7
Insgesamt (einschl. Briefwahl)	44,1	43,7	44,7	53,3	44,5	34,3	42,1	29,7	x	8,1	5,1	8,2	2,1	3,0	3,1	1,7

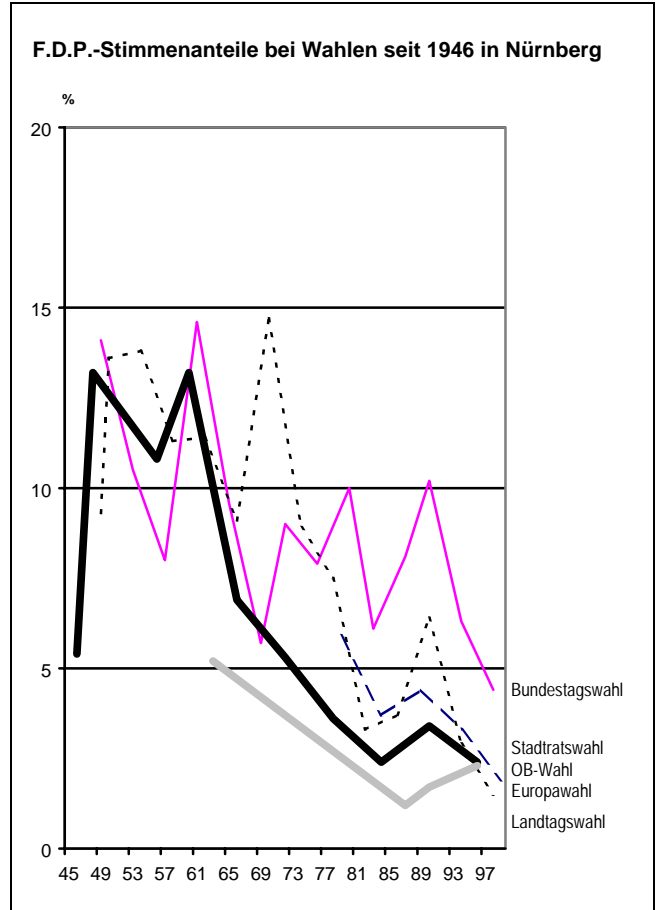
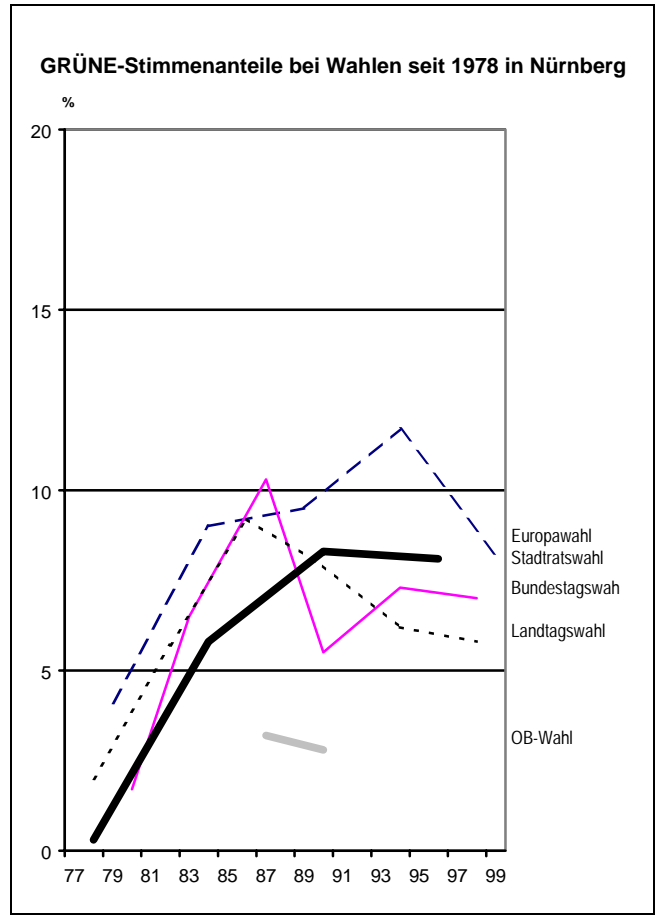
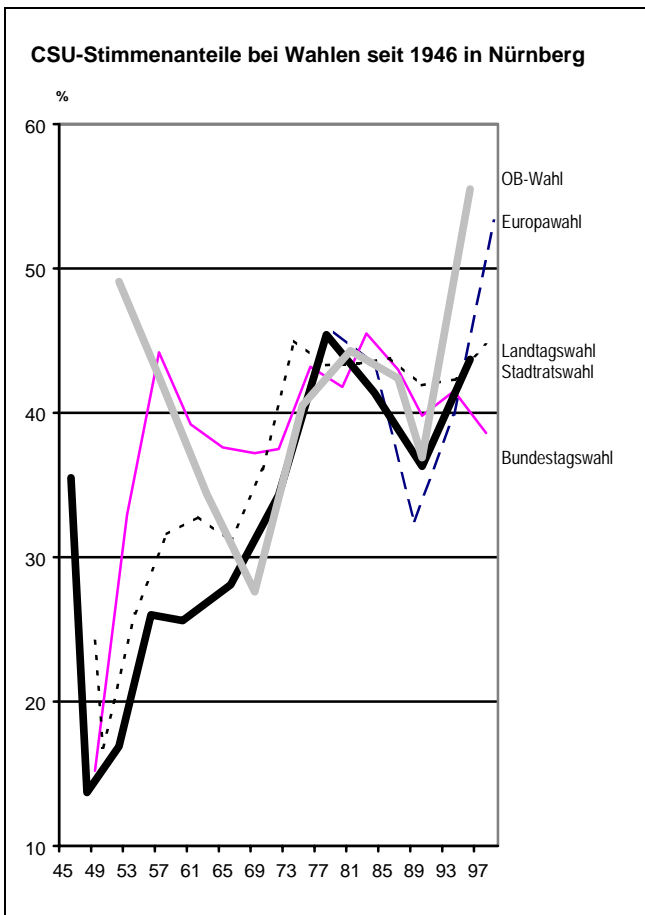
Bei der CSU sind bei allen Wahlen überdurchschnittliche Ergebnisse bei den 60jährigen und älteren zu verzeichnen, ähnlich hoch sind ihre Anteile auch bei der nächst niedrigeren Altersgruppe der über 44jährigen und bei den unter 25jährigen Männern. Die Werte für die Stadtrats- und die OB-Wahl liegen bei der Kommunalwahl 1996 jeweils nahe beisammen. Seit den siebziger Jahren folgen die Kommunalwahlergebnisse der Tendenz nach in Nürnberg denen der Bundestagswahlen. Inwieweit der Bundestrend auch 2002 bei der CDU/CSU auf die Kommunalwahlen durchschlägt, bleibt abzuwarten.

Bei der SPD sind die Unterschiede der Stimmenanteile zwischen den Altersgruppen in der Regel nicht so deutlich ausgeprägt wie bei der CSU. Eine Ausnahme bietet hier die Stadtratswahl 1996. Hier sind der SPD die jungen Wähler weggebrochen.

Die OB-Wahlergebnisse lagen bei der SPD immer deutlich über den Ergebnissen der Stadtratswahl. Die

se Mehrstimmen kamen seit 1984 vor allem von den GRÜNEN-Wählern, die offenbar direkt den aussichtsreicheren Kandidaten der SPD ihre Stimme gegeben haben bzw. 1996 keinen eigenen Kandidaten hatten. Lagen schon die OB-Ergebnisse der SPD immer über denen der Stadtratswahl, so lagen diese ihrerseits auch immer über denen der Bundestagswahl. Tendenziell ähneln die Kommunalwahlergebnisse der SPD in Nürnberg - mit einem gewissen „Kommunalbonus“ - denen der Bundestagswahl. Da die letzte Bundestagswahl aber 2002 schon 3 ½ Jahre zurück liegen wird, kann aus der BTW 1998 kaum mehr auf die jetzt bevorstehende Kommunalwahl geschlossen werden.

Die GRÜNEN haben bei den Wählern unter 45 Jahren immer überdurchschnittliche Stimmenanteile aufzuweisen. Deutlich zeigt hier die Differenz zwischen den Stimmenanteilen für die Stadtratswahl und die Oberbürgermeisterwahl, dass die Wähler 1987 und 1990 realitätsbewusst ihre OB-Stimme nicht an den eige-



nen aussichtslosen Kandidaten vergaben. Bis Anfang der 90er Jahre verlief der Trend der Stimmenanteile eher gegenläufig zur SPD. Das Ergebnis 2002 dürfte hier stark vom Bundestrend beeinflusst werden.

Mit der F.D.P. geht es im langfristigen Zeitvergleich, mit großen Ausschlägen nach oben und unten, bei allen Wahlen in Nürnberg abwärts. Der leichte Anstieg bei der Stadtratswahl 1990 wurde 1996 wieder verloren. Das Eingehen einer Listenverbindung mit einer nicht sehr bekannten F.N.W. hat 1996 nicht zu einer Erhöhung der Stimmenanteile geführt, soll aber trotzdem 2002 wiederholt werden. Der Trend bei den letzten beiden Bundestags-, Landtags- und Europawahlen gibt jedenfalls keinen Anlass zu hochgesteckten Erwartungen.

#### **1.2.6 Ausgewählte Wahlergebnisse und Strukturdaten nach Statistischen Bezirken**

Die Ergebnisse früherer Wahlen sind größtenteils bezirksweise in den Sonderheften der Statistischen Nachrichten der Stadt Nürnberg bereits veröffentlicht. In den folgenden Bezirkstabellen sind die Ergebnisse für die Stadtratswahl 1996 und die überregionalen

Wahlen, nämlich Landtagswahl und Bundestagswahl 1998 sowie der Europawahl 1999, zusammengestellt. Neben der Wahlbeteiligung sind die Stimmenanteile für CSU, SPD, GRÜNE, F.D.P. und REP ausgewiesen. Karten über die Wahlbeteiligung und die Stimmenanteile bei der Stadtratswahl 1996 und die Abweichungen vom Gesamstadtdurchschnitt der Vergleichswahlen ergänzen die tabellarische Übersicht.

In der Mehrzahl der 82 Bezirke, für die Wahlergebnisse ausgewiesen werden, lagen die Stimmenanteile der Parteien entweder ständig über oder ständig unter dem jeweiligen Stadtdurchschnitt. Ein Wechsel zwischen über- und unterdurchschnittlichen Stimmenanteilen bei den betrachteten 4 Wahlen kommt selten vor, ein Zeichen für die relative Stabilität des Wahlverhaltens in den Bezirken.

Um den Einfluss, den die Sozialstruktur der Bevölkerung auf die Wahlbeteiligung und das Wahlverhalten hat, erkennbar zu machen, sind in den folgenden Tabellen auch ausgewählte Strukturdaten enthalten. Eine Karte mit der Veränderung der Zahl der EU-Bevölkerung über 18 Jahre vom 31.12.1995 bis 31.12.2000 ergänzt die Tabellen.

**Ausgewählte Wahlergebnisse nach Statistischen Bezirken**

Statistische Bezirke	Wahlbeteiligung				Stimmanteile CSU				Stimmanteile SPD			
	StRW 1996	LTW 1998	BTW 1998	EuW 1999	StRW 1996	LTW 1998	BTW 1998	EuW 1999	StRW 1996	LTW 1998	BTW 1998	EuW 1999
	1	2	3	4	5	6	7	8	9	10	11	12
01 Altstadt, St. Lorenz	44,7	57,9	68,8	37,4	43,7	42,0	37,9	49,5	25,2	37,9	35,4	24,1
02 Marienvorstadt	54,1	67,6	78,0	45,2	45,9	39,6	36,1	47,0	28,0	42,7	41,9	28,9
03 Tafelhof	50,0	64,2	73,9	40,1	42,0	40,5	34,0	52,6	34,8	39,9	44,0	24,7
04 Gostenhof	44,6	54,9	64,2	32,3	29,9	32,2	28,0	41,1	34,6	45,3	43,2	27,8
05 Himpfelshof	54,0	69,2	78,4	44,3	38,3	37,2	32,7	43,0	28,7	42,1	39,0	26,6
06 Altstadt, St. Sebald	56,7	69,4	78,9	42,6	39,3	39,8	35,6	48,8	33,3	43,5	42,5	28,5
07 St. Johannes	54,2	69,1	78,8	45,5	36,7	38,4	34,5	45,8	32,8	43,0	40,7	27,3
08 Pirckheimerstraße	55,2	68,0	77,8	42,8	41,4	40,2	35,8	48,1	30,6	42,5	41,2	27,3
09 Wöhrd	52,0	66,2	76,6	40,5	41,1	42,1	36,4	50,5	33,7	42,8	43,7	29,2
10 Ludwigsfeld	53,4	63,6	74,7	38,3	39,4	39,5	33,6	48,6	39,2	46,0	48,5	34,3
11 Glockenhof	49,8	62,0	72,9	36,4	37,4	38,3	33,4	48,0	36,5	45,7	47,0	31,2
12 Guntherstraße	59,6	71,7	82,1	45,8	48,6	44,2	37,6	53,8	28,2	39,3	40,0	25,0
13 Galgenhof	49,3	61,2	72,7	35,4	36,2	37,1	32,1	46,5	37,2	44,9	46,9	31,8
14 Hummelstein	52,3	65,7	75,9	39,9	36,1	39,1	32,9	47,6	42,6	48,1	50,8	36,4
15 Gugelstraße	46,4	58,1	70,0	32,2	35,5	34,9	28,9	45,4	40,6	49,1	52,0	34,6
16 Steinbühl	47,3	59,0	70,2	33,4	39,8	40,2	33,6	51,6	41,6	45,7	49,3	33,4
17 Gibitzenhof	47,9	58,2	70,3	35,7	47,1	45,4	41,3	58,0	37,5	44,0	44,9	29,3
18 Sandreuth	49,6	62,8	74,4	30,4	26,9	35,4	32,0	50,7	62,7	49,8	54,1	32,0
19 Schweinau	45,5	56,0	68,1	31,9	48,1	52,0	47,1	66,2	34,5	38,4	39,7	26,0
20 St. Leonhard	51,3	61,8	72,1	36,6	40,0	43,7	36,8	51,5	38,3	42,9	46,8	30,9
21 Sündersbühl	49,4	60,6	70,9	36,1	43,4	48,3	44,5	57,2	41,3	40,0	42,1	31,1
22 Bärenschanze	49,7	59,8	71,0	35,5	29,9	32,8	28,9	45,0	36,9	46,5	47,2	28,7
23 Sandberg	47,9	61,5	72,4	35,0	36,5	38,1	33,2	48,6	39,3	46,6	47,6	31,2
24 Bielingplatz	58,8	69,2	78,5	45,5	38,9	39,0	34,1	46,1	31,9	42,8	41,9	28,3
25 Uhlandstraße	54,7	66,5	76,9	41,1	32,4	35,1	32,3	42,7	32,1	45,0	42,7	29,8
26 Maxfeld	56,0	69,2	79,5	45,5	43,7	44,7	38,6	49,1	30,8	39,9	41,0	28,0
27 Veilhof	54,8	68,2	78,0	42,0	36,1	39,2	34,2	47,2	38,0	45,4	46,1	32,1
28 Tullnau	50,0	62,0	71,9	38,7	40,7	43,1	39,6	54,8	34,5	41,8	41,2	27,4
29 Gleißhammer	62,5	74,3	82,6	45,5	43,6	42,6	37,9	52,5	35,1	42,4	42,4	28,0
30 Dutzendteich	51,9	61,9	72,3	38,0	50,4	42,9	36,4	54,5	29,3	40,2	41,7	25,0
31 Rangierbahnhof-Siedlung	67,1	75,1	83,6	47,6	28,8	32,4	27,4	41,5	61,0	58,9	60,8	48,8
32 Langwasser Nordwest	57,7	70,5	80,7	43,7	44,2	45,9	40,1	55,8	39,0	42,3	47,1	31,9
33 Langwasser Nordost	57,1	68,9	80,9	42,5	46,7	47,8	42,1	56,8	34,8	40,0	42,9	29,9
35 Altenfurt Nord	59,8	74,8	80,9	47,3	48,0	46,1	35,9	54,1	32,7	39,6	49,9	32,0
36 Langwasser Südost	51,5	63,7	74,7	39,7	44,2	47,5	40,4	56,8	38,2	42,2	46,5	31,9
37 Landwasser Südwest	56,3	69,5	80,5	42,8	43,7	45,9	40,7	58,2	40,3	44,2	46,6	31,6
38 Altenfurt, Moorenbrunn	62,9	76,1	84,8	47,5	50,7	51,1	43,4	59,6	30,0	37,7	41,3	27,9
40 Hasenbuck	48,9	64,6	71,6	36,1	34,1	37,6	31,2	49,2	48,1	50,6	53,3	36,5
43 Dianastraße	41,8	51,1	62,9	28,9	37,1	38,1	31,9	42,8	40,6	45,7	51,2	39,9
44 Trierer Straße	68,1	77,8	87,2	53,3	46,4	44,2	38,5	51,2	36,6	42,6	44,4	33,8

Stimmanteile GRÜNE				Stimmanteile REP				Stimmanteile F.D.P. <sup>1)</sup>				Stimmanteile Sonstige				Stat. Bez.
StRW 1996	LTW 1998	BTW 1998	EuW 1999	StRW 1996	LTW 1998	BTW 1998	EuW 1999	StRW 1996	LTW 1998	BTW 1998	EuW 1999	StRW 1996	LTW 1998	BTW 1998	EuW 1999	
13	14	15	16	17	18	19	20	21	22	23	24	25	26	27	28	29
11,9	11,4	12,7	14,4	2,3	2,3	1,3	1,5	4,4	2,4	6,3	3,4	12,5	4,1	6,3	7,2	1
11,7	10,2	11,0	14,4	1,6	2,7	1,0	1,2	4,0	1,6	4,9	2,5	8,8	3,2	5,1	6,0	2
10,5	7,0	10,7	11,6	1,4	4,8	3,1	3,7	1,5	2,6	4,2	0,9	9,9	5,1	3,9	6,5	3
13,9	15,1	16,2	17,4	2,8	2,6	2,0	1,6	1,9	1,5	3,8	1,4	16,8	3,5	6,9	10,8	4
14,5	12,6	14,9	17,1	2,6	2,3	1,6	1,3	2,8	2,2	5,5	3,0	13,2	3,7	6,4	9,1	5
11,6	9,0	11,0	12,9	2,7	2,1	1,2	1,2	3,0	2,0	5,3	2,7	10,1	3,5	4,5	6,0	6
14,8	10,8	12,6	15,5	1,7	2,1	1,5	1,3	3,4	2,4	6,2	3,3	10,7	3,3	4,4	6,7	7
13,1	9,5	11,2	13,3	1,9	2,1	1,3	1,6	3,2	2,0	5,7	2,7	9,7	3,7	4,9	7,0	8
10,1	7,9	9,2	10,8	2,7	2,8	1,9	1,6	2,4	1,6	3,8	2,1	10,0	2,8	5,0	5,8	9
8,0	5,0	6,1	7,5	3,8	4,7	3,0	2,0	1,9	1,3	3,4	2,1	7,7	3,5	5,4	5,5	10
10,8	7,2	8,5	10,9	3,8	3,5	2,0	1,7	2,3	1,2	3,5	1,7	9,3	4,1	5,6	6,4	11
9,9	8,2	10,3	10,8	2,4	2,4	1,3	2,1	3,6	2,0	6,2	2,8	7,2	3,9	4,5	5,5	12
10,7	8,6	8,9	11,6	3,4	4,3	2,8	1,7	2,3	1,5	3,4	1,6	10,2	3,7	5,9	6,7	13
7,3	5,0	5,9	6,4	3,9	3,3	2,5	2,3	1,8	1,1	2,9	1,5	8,3	3,4	4,9	5,8	14
8,5	6,5	7,2	8,0	4,0	4,5	3,3	2,7	1,4	0,9	2,8	1,5	9,9	4,0	5,8	7,7	15
5,9	5,1	5,6	6,3	3,7	3,8	2,9	1,7	1,6	1,2	2,5	1,2	7,3	3,9	6,1	5,8	16
4,8	3,7	3,8	4,1	3,3	3,5	2,9	2,0	0,8	1,0	2,3	1,3	6,6	2,5	4,8	5,2	17
5,2	5,8	3,5	5,3	3,6	4,8	4,7	2,7	0,4	1,4	1,7	1,3	1,3	2,7	4,1	8,0	18
4,5	3,0	4,6	2,5	2,3	3,6	2,5	1,0	1,1	0,8	2,6	1,0	9,4	2,2	3,4	3,2	19
6,8	4,9	5,6	7,3	4,6	4,5	2,8	3,2	1,7	0,7	2,8	1,4	8,7	3,3	5,1	5,7	20
3,3	3,0	3,3	3,0	5,1	4,8	3,0	3,7	1,3	1,0	2,1	0,5	5,7	2,8	5,0	4,4	21
11,6	10,7	11,7	13,3	3,3	4,4	2,9	2,7	2,0	0,9	2,3	1,4	16,4	4,7	7,0	8,9	22
9,7	7,1	8,1	8,9	3,5	3,3	2,2	2,3	1,7	1,2	3,3	1,4	9,4	3,8	5,6	7,7	23
14,1	10,3	11,9	14,2	3,0	2,1	1,5	1,8	2,8	2,1	5,1	2,8	9,3	3,7	5,6	6,8	24
17,3	11,7	14,6	16,7	3,5	2,8	1,7	1,2	2,9	1,6	3,9	2,2	11,8	3,8	4,8	7,5	25
11,0	7,8	9,5	11,2	2,4	2,3	1,5	1,5	2,6	1,8	4,5	2,3	9,4	3,5	4,9	8,0	26
11,3	7,9	9,7	11,5	2,5	2,9	1,7	1,7	2,3	1,3	3,5	1,7	9,7	3,3	4,8	5,9	27
7,8	5,4	6,5	7,4	3,9	4,0	2,6	2,2	3,3	1,4	4,7	2,3	9,8	4,4	5,4	5,9	28
8,1	6,5	7,3	10,3	2,8	3,3	2,3	1,7	2,5	1,5	5,3	1,9	8,0	3,7	4,8	5,6	29
9,9	7,9	10,2	13,4	1,6	2,1	2,1	0,4	3,4	2,1	5,9	2,6	5,5	4,9	3,6	4,1	30
3,7	2,5	3,5	3,4	2,3	3,5	2,6	1,5	0,7	0,5	1,7	0,4	3,5	2,2	4,0	4,4	31
4,8	3,3	3,4	4,4	4,0	4,3	2,6	2,3	1,0	1,1	2,6	1,0	7,0	3,1	4,3	4,6	32
7,3	4,7	6,1	5,9	3,1	2,5	1,7	1,6	1,7	0,9	3,5	1,5	6,4	4,1	3,6	4,2	33
6,9	5,0	5,0	5,7	3,9	2,9	2,1	1,8	1,8	1,9	4,3	2,6	6,7	4,5	2,9	3,9	35
3,8	3,0	3,2	3,6	3,3	3,4	2,3	1,7	2,4	1,4	3,8	1,9	8,3	2,6	3,8	4,1	36
4,0	3,0	4,1	3,9	4,2	3,2	2,1	1,8	1,0	0,7	2,5	1,0	6,8	3,0	3,9	3,6	37
5,7	3,5	4,6	5,3	2,5	2,6	1,9	1,4	2,2	1,6	4,8	1,9	8,9	3,5	4,0	3,8	38
5,3	3,1	4,8	4,2	4,8	4,2	2,1	2,5	1,5	0,9	2,6	0,3	6,2	3,6	6,0	7,3	40
6,6	4,5	5,2	7,1	4,8	5,9	4,2	2,1	1,0	1,3	2,4	1,8	9,8	4,5	5,0	6,4	43
6,5	5,7	6,6	7,4	2,0	2,5	1,9	1,2	2,3	1,2	3,6	0,8	6,1	3,9	5,0	5,6	44

**noch: Ausgewählte Wahlergebnisse nach Statistischen Bezirken**

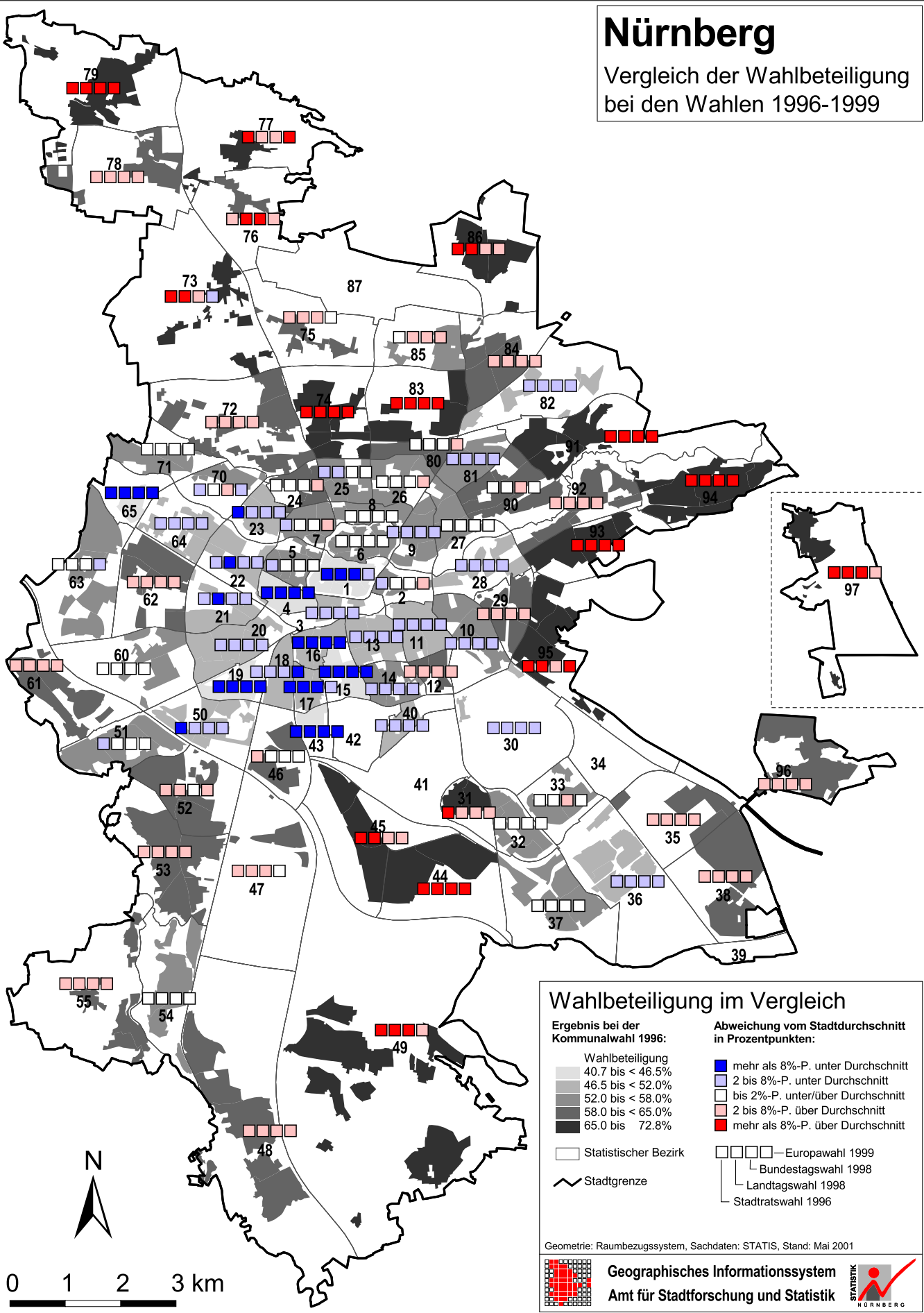
Statistische Bezirke	Wahlbeteiligung				Stimmanteile CSU				Stimmanteile SPD			
	StRW 1996	LTW 1998	BTW 1998	EuW 1999	StRW 1996	LTW 1998	BTW 1998	EuW 1999	StRW 1996	LTW 1998	BTW 1998	EuW 1999
	1	2	3	4	5	6	7	8	9	10	11	12
45 Gartenstadt	68,8	77,4	84,4	49,2	29,9	33,2	27,6	40,1	55,5	56,9	59,1	48,2
46 Werderau	59,4	68,2	79,0	41,7	32,1	36,9	29,8	47,6	50,0	50,7	56,5	40,4
47 Maiach	59,6	72,6	83,4	44,5	49,0	49,9	41,8	58,2	33,7	40,6	40,9	33,4
48 Katzwang, Reichelsd.Ost,-Keller	63,3	74,9	83,9	47,0	52,0	49,5	42,4	58,8	29,4	38,3	40,8	26,4
49 Kornburg, Worzeldorf	67,7	79,9	87,6	49,1	51,5	52,7	44,9	60,0	25,7	35,0	38,2	26,5
50 Hohe Marter	48,7	61,1	72,8	36,0	44,8	46,8	40,8	56,1	39,8	41,4	45,4	32,0
51 Röthenbach West	54,5	67,6	77,7	42,6	53,2	53,5	47,2	62,3	32,3	37,2	40,9	27,3
52 Röthenbach Ost	59,0	71,4	80,0	45,6	49,1	50,4	43,9	57,9	35,3	39,0	41,7	29,6
53 Eibach	63,3	74,0	81,7	46,1	53,4	52,7	44,6	60,6	28,6	34,3	37,5	24,3
54 Reichelsdorf	56,1	68,1	76,7	41,3	45,9	47,8	42,3	57,4	37,7	41,5	43,0	30,4
55 Krottenbach, Mühlhof	61,7	75,7	84,2	47,7	46,0	45,2	39,8	54,7	33,6	41,8	42,9	28,9
60 Großreuth bei Schweinau	56,0	69,5	78,4	41,8	46,7	49,5	40,7	58,1	33,2	38,4	42,8	27,7
61 Gebersdorf	62,3	73,9	83,1	46,5	47,0	48,2	41,4	54,8	36,3	40,8	43,7	31,0
62 Gaismannshof	60,3	73,7	83,2	45,4	46,5	46,9	39,5	56,0	32,5	39,9	42,7	27,6
63 Höfen	54,8	68,2	77,2	39,1	47,7	47,5	40,6	59,2	33,1	41,8	44,8	29,7
64 Eberhardshof	49,9	61,3	74,0	36,4	33,2	36,4	32,4	44,9	44,4	50,0	51,0	39,4
65 Muggenhof	40,7	52,5	61,7	30,8	37,6	40,5	37,7	52,4	38,3	45,1	47,7	30,8
70 Westfriedhof	54,1	70,1	80,9	40,6	45,6	43,0	36,7	50,3	34,2	43,5	46,4	31,9
71 Schniegling	55,0	69,4	78,0	41,3	44,0	43,4	39,1	53,7	33,2	42,9	43,8	27,8
72 Wetzendorf	60,2	74,4	84,2	46,3	47,8	49,7	42,6	57,5	27,6	37,0	38,7	25,2
73 Buch	66,5	78,1	84,4	37,5	59,6	56,8	54,3	67,0	23,2	30,9	32,1	21,7
74 Thon	68,4	80,4	87,8	52,2	52,6	49,8	44,9	55,3	25,5	36,2	36,5	26,0
75 Almoshof	63,3	75,7	81,9	43,2	51,4	53,1	49,0	63,0	26,8	33,0	37,9	25,5
76 Kraftshof	64,7	78,4	87,6	49,4	44,2	48,3	46,1	60,2	33,2	37,6	38,9	27,4
77 Neunhof	72,8	76,3	86,1	54,7	49,2	53,4	51,0	62,2	28,8	36,2	36,0	28,5
78 Boxdorf	64,6	77,1	86,7	45,8	45,3	45,8	40,7	56,6	36,4	40,9	42,5	30,6
79 Großgründlach	65,0	79,1	87,1	51,5	47,5	49,8	44,4	57,8	33,0	39,6	38,7	27,0
80 Schleifweg	58,3	70,0	79,3	46,8	45,7	46,6	40,2	53,2	28,4	38,7	41,1	25,9
81 Schoppershof	53,4	65,5	74,3	40,2	39,6	41,1	36,1	51,7	36,1	43,2	43,9	30,5
82 Schafhof	50,5	63,9	73,0	40,9	50,8	50,2	45,6	64,3	31,8	38,0	37,7	25,4
83 Marienberg	70,1	81,4	87,0	54,8	46,0	49,9	43,0	51,0	26,0	35,5	36,2	28,8
84 Ziegelstein	64,5	75,8	84,4	50,2	43,9	43,2	36,4	50,6	32,6	41,6	43,9	31,6
85 Mooshof	57,1	72,3	81,1	45,1	45,9	48,1	42,9	56,8	33,0	39,5	40,8	27,7
86 Buchenbühl	70,3	78,4	85,7	47,1	36,7	38,2	33,5	47,9	42,8	50,5	50,9	37,5
90 St.Jobst	58,1	70,4	81,0	44,8	49,4	48,7	41,4	54,8	27,2	36,0	36,9	24,9
91 Erlenstegen	67,6	79,4	87,0	55,8	60,9	57,9	49,2	62,8	15,5	27,1	26,1	16,5
92 Mögeldorf	62,6	74,1	83,8	49,9	51,8	54,2	46,6	59,1	24,3	32,6	34,9	24,9
93 Schmausenbuckstraße	72,4	82,4	89,6	57,8	62,2	59,5	49,6	64,9	16,2	26,8	28,4	18,1
94 Laufamholz	69,3	79,8	87,8	54,5	52,3	52,2	44,5	61,2	25,8	34,1	35,7	23,4
95 Zerzabelshof	69,1	77,3	85,0	53,4	46,7	46,2	41,0	53,7	32,8	41,0	40,9	30,0
96 Fischbach	59,8	74,1	84,4	45,2	51,3	50,0	40,5	56,0	23,1	35,9	39,4	26,9
97 Brunn	65,5	78,8	88,3	51,0	56,4	59,9	46,9	68,2	20,5	28,1	32,4	22,1
Gesamtstadt	56,8	69,1	78,7	43,0	43,7	44,7	38,6	53,3	34,3	41,5	43,3	29,7

Stimmanteile GRÜNE				Stimmanteile REP				Stimmanteile F.D.P. <sup>1)</sup>				Stimmanteile Sonstige				Stat. Bez.
StRW 1996	LTW 1998	BTW 1998	EuW 1999	StRW 1996	LTW 1998	BTW 1998	EuW 1999	StRW 1996	LTW 1998	BTW 1998	EuW 1999	StRW 1996	LTW 1998	BTW 1998	EuW 1999	
13	14	15	16	17	18	19	20	21	22	23	24	25	26	27	28	29
5,0	3,1	4,5	4,4	2,9	3,1	1,9	1,3	1,7	0,7	2,3	0,6	5,0	3,1	4,6	5,3	45
4,7	3,1	3,7	3,8	5,3	5,2	3,4	2,3	1,1	1,0	2,5	0,9	6,7	3,1	4,0	5,0	46
5,5	2,5	4,1	4,1	2,6	3,1	2,8	1,1	2,4	1,7	6,5	1,4	6,9	2,2	3,8	1,9	47
7,9	4,4	5,9	6,7	2,3	2,4	1,6	1,6	2,2	1,6	5,3	2,3	6,1	3,8	4,0	4,2	48
6,1	3,9	5,2	5,9	2,0	2,6	1,5	1,7	3,8	1,7	6,3	2,2	10,9	4,0	4,0	3,7	49
4,2	3,2	3,7	3,7	3,5	4,6	3,0	2,5	1,4	1,2	2,8	1,2	6,3	2,8	4,3	4,5	50
4,9	2,8	3,0	3,8	2,8	2,5	1,7	1,7	1,6	1,2	3,6	1,4	5,1	2,8	3,5	3,4	51
4,9	3,5	4,6	4,9	2,4	2,9	1,9	1,7	2,1	1,1	3,7	1,4	6,1	3,1	4,1	4,5	52
6,8	4,9	5,9	6,8	2,5	2,8	1,9	1,9	2,0	1,5	5,6	2,0	6,8	3,8	4,4	4,3	53
5,5	3,6	4,1	5,1	3,4	3,3	2,8	1,5	1,8	1,1	3,9	1,7	5,7	2,6	3,8	3,9	54
9,7	5,4	6,5	9,4	1,8	2,9	2,2	1,2	2,6	1,1	4,8	1,7	6,3	3,7	3,8	4,1	55
6,2	4,0	4,7	5,1	3,5	3,3	2,2	2,6	2,3	1,4	4,5	1,5	8,0	3,4	5,1	4,9	60
6,7	4,4	4,7	6,5	3,1	3,1	2,1	2,3	1,6	1,0	3,6	1,3	5,3	2,6	4,5	4,0	61
7,7	4,9	5,7	6,1	3,5	3,3	2,8	3,0	2,2	1,4	3,9	1,9	7,6	3,6	5,3	5,4	62
6,7	3,8	4,9	4,7	3,4	3,5	2,2	2,1	1,9	1,1	4,5	1,2	7,2	2,3	3,0	3,2	63
8,1	6,5	6,7	7,2	4,0	3,7	2,8	2,1	1,5	0,9	2,5	1,2	8,9	2,5	4,5	5,2	64
8,1	6,4	5,1	6,6	1,5	3,8	2,2	2,1	2,6	0,8	2,7	1,7	11,8	3,4	4,5	6,3	65
6,5	5,2	5,5	8,1	4,1	3,1	2,0	1,1	2,0	1,6	4,9	2,2	7,6	3,6	4,4	6,5	70
7,6	4,9	6,1	9,7	4,7	3,7	2,1	2,9	1,7	1,5	4,4	1,7	8,7	3,6	4,5	4,3	71
9,3	5,3	6,7	9,2	3,2	2,4	1,4	1,6	2,9	2,2	6,4	2,1	9,2	3,5	4,2	4,5	72
7,2	4,1	5,7	4,4	3,2	3,2	2,3	2,5	1,4	1,4	3,2	1,4	5,4	3,6	2,3	3,0	73
7,8	5,4	6,8	9,0	2,0	2,0	1,2	1,4	4,2	3,0	6,4	3,3	7,9	3,6	4,2	4,9	74
5,4	4,2	5,2	4,0	4,6	3,3	2,0	2,5	2,2	1,5	2,5	0,6	9,6	4,8	3,4	4,3	75
7,8	5,1	6,1	5,8	3,1	4,9	1,3	3,1	1,5	1,5	4,9	1,2	10,1	2,7	2,7	2,3	76
6,5	2,9	4,7	4,7	2,0	0,7	1,1	0,6	1,6	0,9	4,3	0,6	11,9	5,8	2,8	3,3	77
6,0	4,8	5,5	5,6	3,6	3,5	2,5	2,9	1,3	1,2	5,1	1,2	7,4	3,8	3,7	3,1	78
8,8	4,5	5,9	7,8	2,1	1,8	1,0	1,2	2,9	1,7	7,1	2,3	5,8	2,7	2,9	3,9	79
9,1	7,3	8,3	11,9	2,2	2,0	1,8	1,5	3,0	2,0	4,5	2,5	11,6	3,4	4,1	5,0	80
8,6	6,0	8,2	7,6	3,5	4,2	2,3	2,4	3,0	1,4	3,9	2,3	9,3	4,1	5,5	5,6	81
6,0	4,8	6,0	4,1	2,4	1,6	2,2	1,6	2,2	1,5	3,5	0,9	6,8	3,8	4,9	3,6	82
9,8	6,9	9,0	11,0	2,4	1,9	1,7	1,5	3,7	2,2	6,3	2,5	11,9	3,6	3,9	5,1	83
9,9	7,3	8,0	10,5	2,5	2,8	2,0	0,9	2,9	1,4	4,6	1,2	8,3	3,6	5,1	5,2	84
10,2	5,6	4,9	8,6	2,8	2,8	1,9	1,3	2,4	1,7	4,2	2,0	5,7	2,3	5,4	3,5	85
8,6	5,3	6,2	6,6	2,9	2,8	1,8	1,9	2,7	0,8	3,9	1,4	6,3	2,5	3,8	4,6	86
9,6	6,7	8,5	10,4	1,9	2,5	1,3	1,3	4,1	2,4	7,4	3,2	7,8	3,7	4,5	5,3	90
8,6	6,9	9,2	10,8	1,4	1,2	0,7	0,8	6,2	3,3	11,5	4,7	7,5	3,6	3,3	4,4	91
7,5	5,8	6,9	8,7	2,3	2,1	1,2	1,1	5,4	2,5	7,4	3,1	8,6	2,8	3,0	3,1	92
7,1	5,6	7,4	7,6	1,9	2,0	1,0	1,1	4,9	3,3	10,4	4,9	7,8	2,9	3,2	3,4	93
8,2	5,5	7,4	7,9	1,9	2,3	1,1	1,1	3,4	2,3	7,1	2,6	8,3	3,7	4,1	3,7	94
7,6	5,9	7,9	8,3	2,8	2,1	1,2	1,2	2,6	1,6	5,1	2,0	7,4	3,2	3,9	4,8	95
8,8	6,0	7,0	9,8	2,7	2,0	1,3	1,0	3,0	2,3	6,9	2,5	11,1	3,6	4,9	3,8	96
5,6	4,1	5,1	4,2	2,2	1,5	1,3	-	5,1	2,2	9,5	2,6	10,2	4,1	4,7	2,9	97
8,1	5,8	7,0	8,2	3,0	3,0	2,0	1,7	2,4	1,5	4,4	1,9	8,4	3,4	4,6	5,2	Ges.

1) 1996 einschl. F.N.B.

# Nürnberg

Vergleich der Wahlbeteiligung  
bei den Wahlen 1996-1999

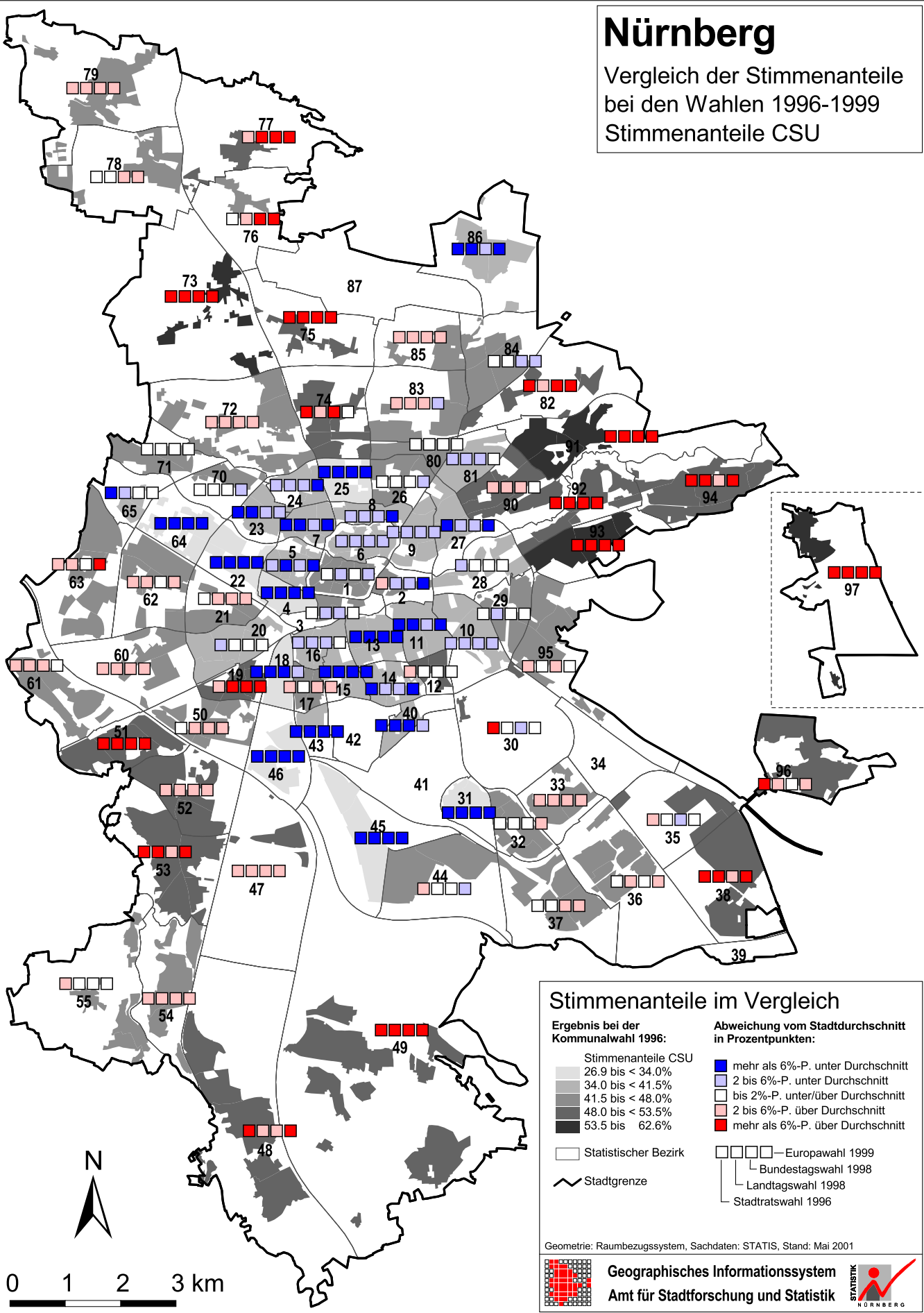


0 1 2 3 km



# Nürnberg

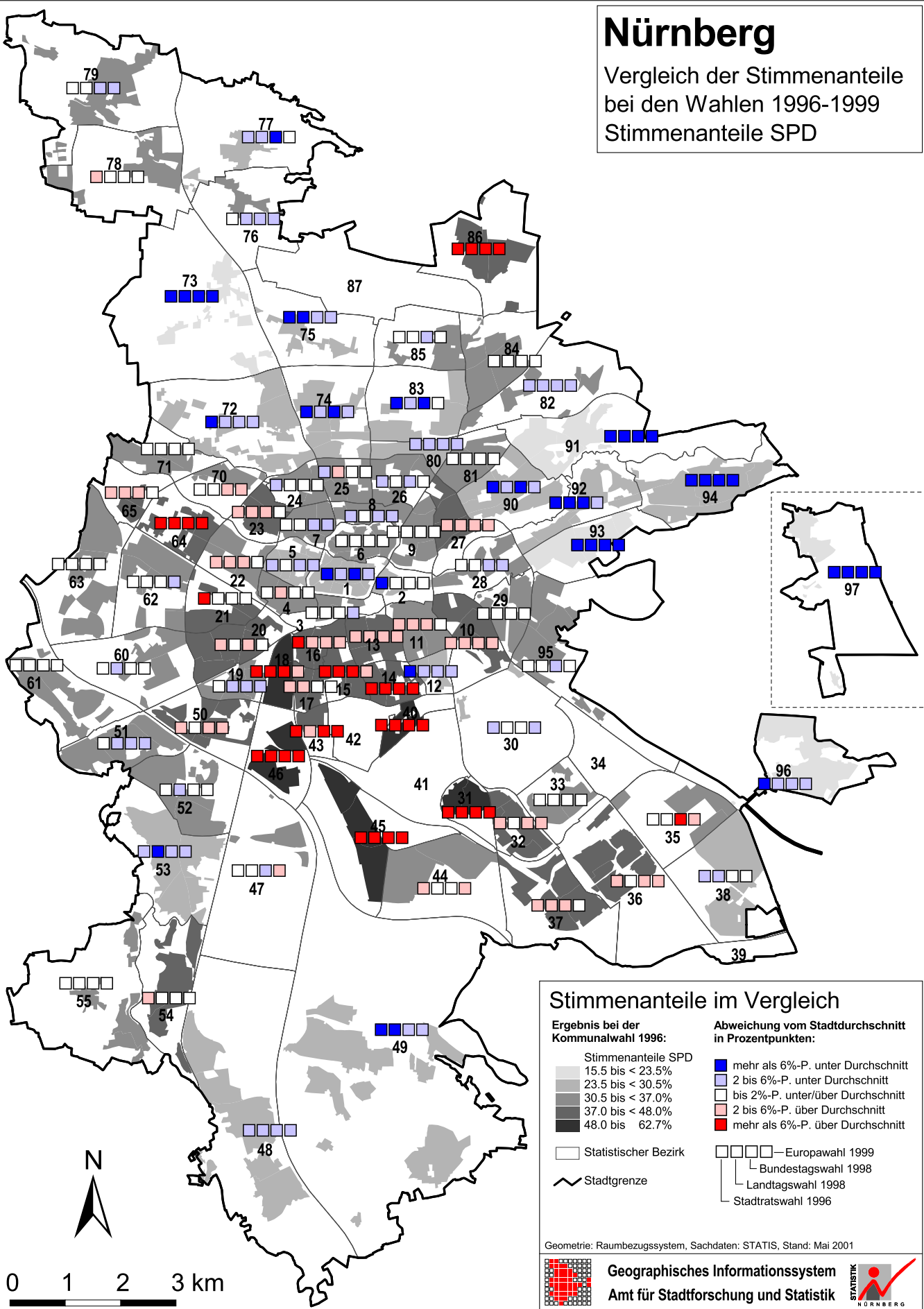
Vergleich der Stimmenanteile  
bei den Wahlen 1996-1999  
Stimmenanteile CSU



0 1 2 3 km

# Nürnberg

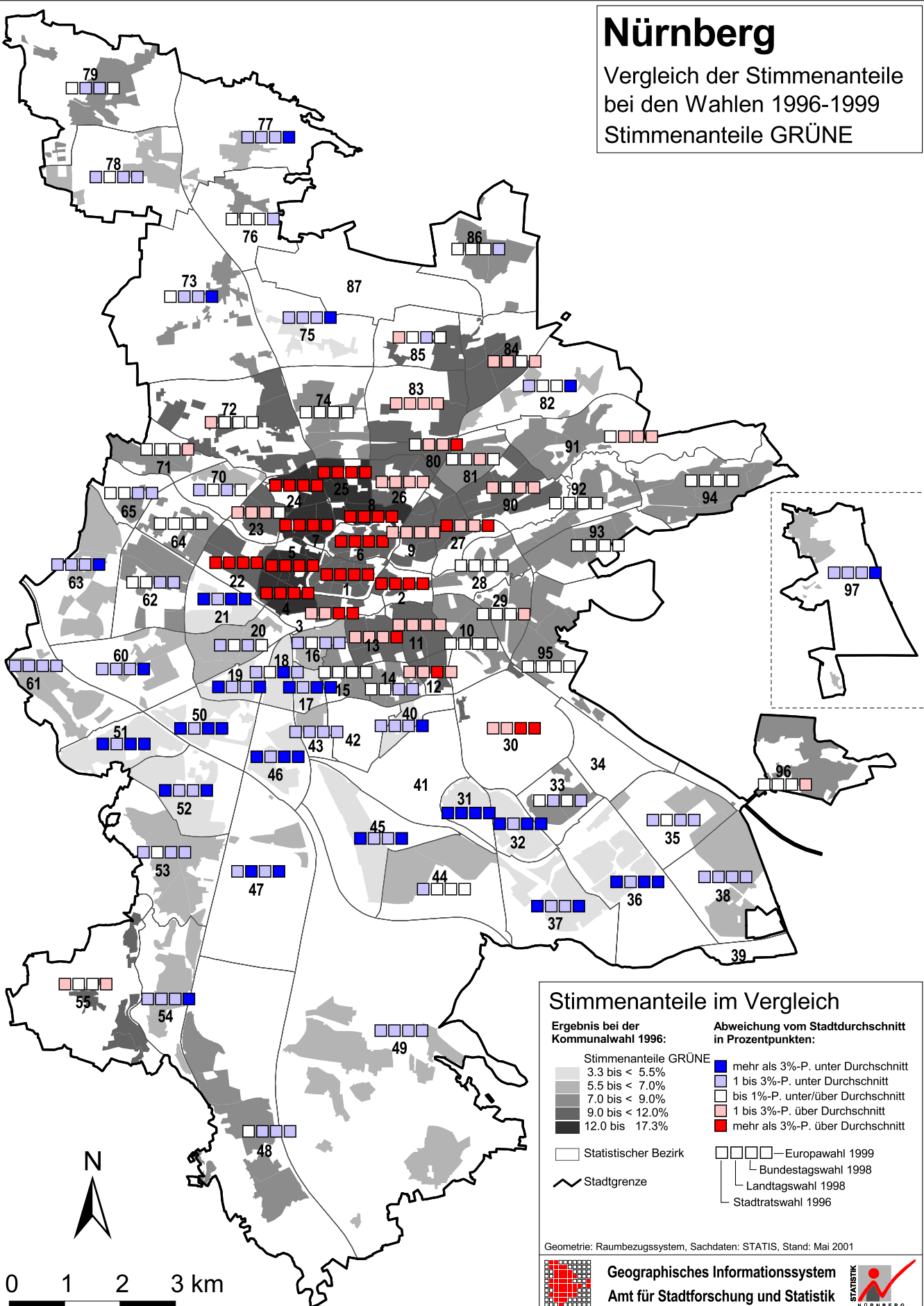
Vergleich der Stimmenanteile  
bei den Wahlen 1996-1999  
Stimmenanteile SPD



0 1 2 3 km

# Nürnberg

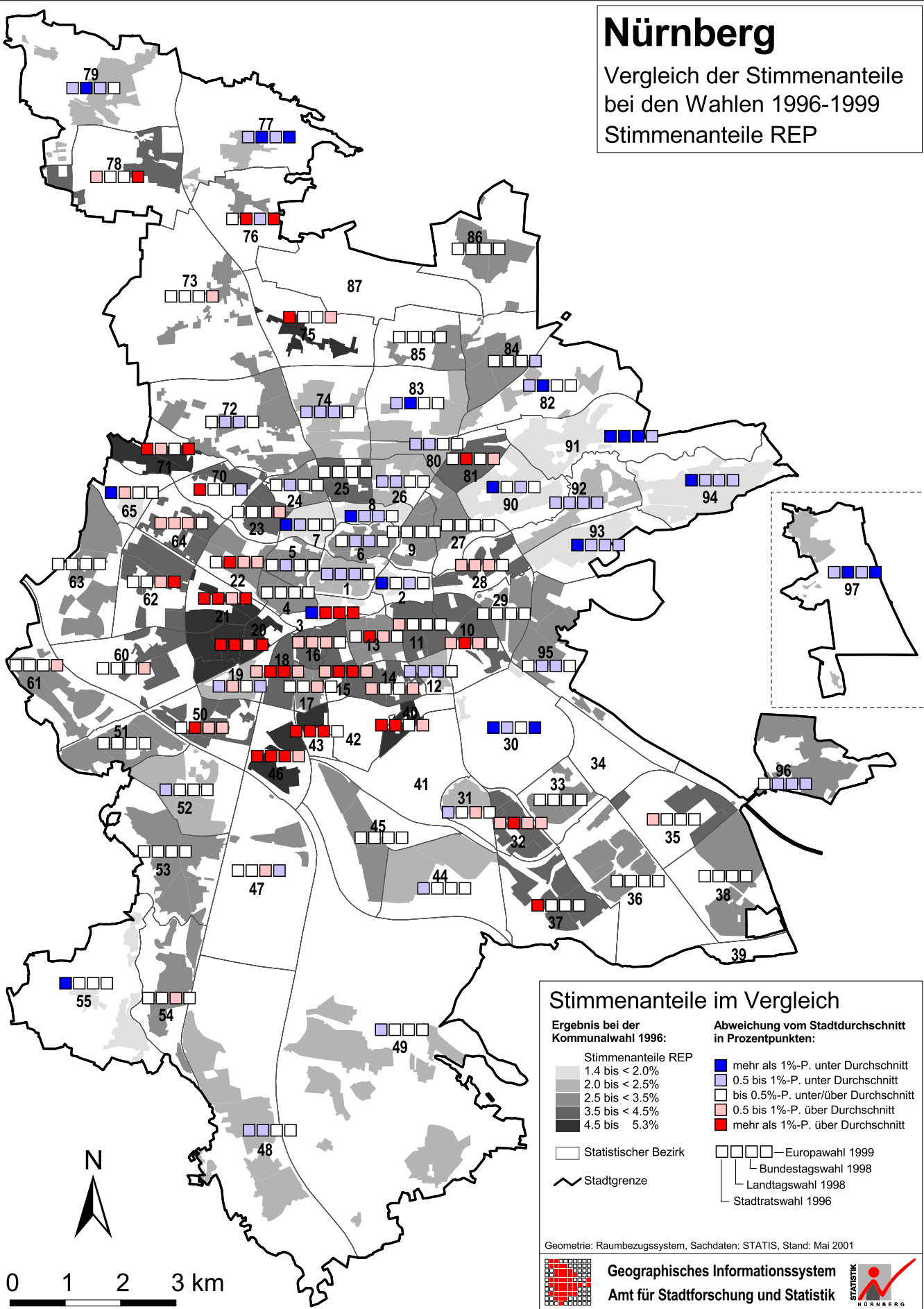
Vergleich der Stimmenanteile  
bei den Wahlen 1996-1999  
Stimmenanteile GRÜNE



0 1 2 3 km

# Nürnberg

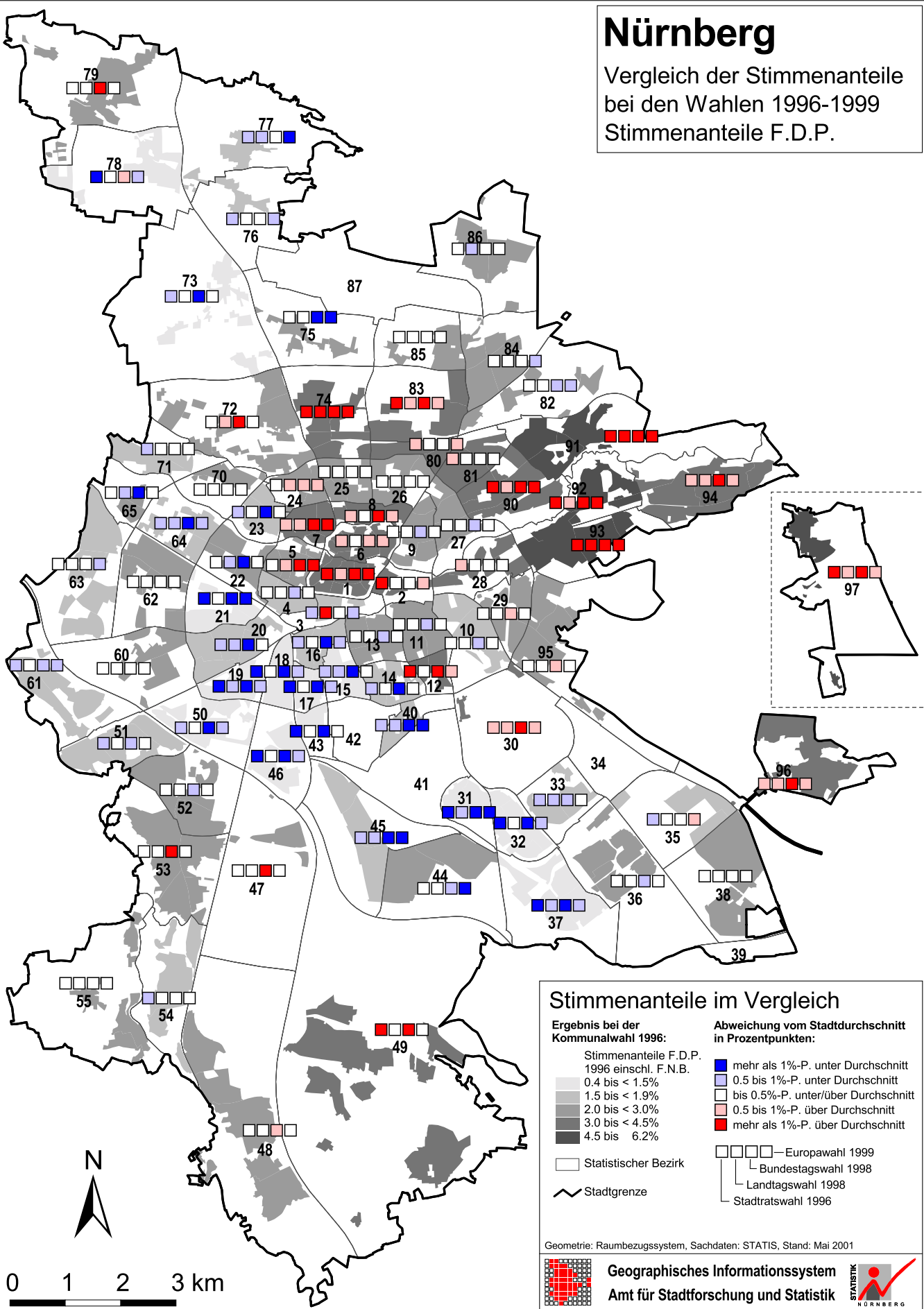
Vergleich der Stimmenanteile  
bei den Wahlen 1996-1999  
Stimmenanteile REP



0 1 2 3 km

# Nürnberg

Vergleich der Stimmenanteile  
bei den Wahlen 1996-1999  
Stimmenanteile F.D.P.



## Stimmenanteile im Vergleich

Ergebnis bei der  
Kommunalwahl 1996:

Stimmenanteile F.D.P.  
1996 einschl. F.N.B.  
0.4 bis < 1.5%  
1.5 bis < 1.9%  
2.0 bis < 3.0%  
3.0 bis < 4.5%  
4.5 bis 6.2%

Statistischer Bezirk

Stadtgrenze

Abweichung vom Stadtdurchschnitt  
in Prozentpunkten:

mehr als 1%-P. unter Durchschnitt  
0.5 bis 1%-P. unter Durchschnitt  
bis 0.5%-P. unter/über Durchschnitt  
0.5 bis 1%-P. über Durchschnitt  
mehr als 1%-P. über Durchschnitt

Europawahl 1999  
Bundestagswahl 1998  
Landtagswahl 1998  
Stadtratswahl 1996

Geometrie: Raumbezugssystem, Sachdaten: STATIS, Stand: Mai 2001



Geographisches Informationssystem  
Amt für Stadtforschung und Statistik



**Ausgewählte Strukturdaten für Statistische Bezirke**

Bezirke	Bevölkerung am Ort der Hauptwohnung am 31.12.2000						
	insgesamt	Deutsche	nicht deutsche EU-Bürger	Deutsche			
				18 Jahre und älter	Veränd. der ab 18jährigen gegenüber 31.12.1995 in %	über 64 Jahre alt in %	Einzug in die Wohnung ab dem 1.1.1996 in %
1	2	3	4	5	6	7	
01 Altstadt, St. Lorenz	4268	2965	481	2707	-9,3	15,9	52,7
02 Marienvorstadt	1202	952	65	861	-6,3	22,5	38,6
03 Tafelhof	922	570	79	504	-11,4	19,5	39,8
04 Gostenhof	8093	4206	1328	3553	-7,3	12,6	56,1
05 Himpfelshof	5377	4099	408	3574	-1,7	18,3	45,4
06 Altstadt, St. Sebald	8393	6753	544	6213	-9,1	24,1	41,6
07 St. Johannis	7068	5834	384	5159	-4,4	21,0	45,9
08 Pirckheimerstraße	7021	5640	437	4939	-3,2	19,4	45,7
09 Wöhrd	8864	7047	477	6339	-9,7	23,3	42,1
10 Ludwigsfeld	9852	7270	380	6263	-3,3	22,4	40,7
11 Glockenhof	15601	11352	915	9800	-4,3	19,9	46,5
12 Guntherstraße	3379	2918	125	2508	-4,6	20,5	38,2
13 Galgenhof	16721	11112	1383	9726	-8,9	18,8	44,9
14 Hummelstein	10000	7431	514	6583	-4,3	28,6	39,5
15 Gugelstraße	7462	4612	616	4026	-9,5	18,8	43,4
16 Steinbühl	11411	7781	739	6803	-11,3	22,4	41,4
17 Gibitzenhof	5019	3789	169	3077	-8,2	23,1	44,3
18 Sandreuth	473	302	21	250	-0,8	19,9	41,4
19 Schweinau	4515	3259	442	2737	-5,8	19,1	39,6
20 St. Leonhard	12347	8485	1286	7162	-7,4	22,5	40,0
21 Sündersbühl	5667	4223	346	3548	-5,7	26,6	43,2
22 Bärenschanze	8781	4483	2042	3783	-10,5	14,5	48,1
23 Sandberg	10547	8209	777	7119	-6,0	21,8	40,4
24 Bielingplatz	4780	4100	236	3604	2,2	22,7	42,0
25 Uhlandstraße	10366	7952	581	6683	-0,6	15,2	46,0
26 Maxfeld	8815	7359	416	6535	-3,4	25,1	42,8
27 Veilhof	11085	8762	610	7643	-7,0	22,5	43,3
28 Tullnau	3703	2796	197	2343	-7,4	20,9	43,3
29 Gleißhammer	5628	5100	157	4272	8,2	19,8	46,6
30 Dutzendteich	987	819	58	722	-4,9	20,4	41,5
31 Rangierbahnhof-Siedlung	4068	3603	77	3122	-6,4	30,8	29,9
32 Langwasser Nordwest	7751	7032	126	6000	-4,4	25,4	31,2
33 Langwasser Nordost	6954	6480	83	5011	7,6	15,6	39,1
34 Beuthener Straße	52	3	0	3	-50,0	0,0	33,3
35 Altenfurt Nord	1173	1008	44	844	-5,3	24,5	29,4
36 Langwasser Südost	10716	9665	151	8039	-3,6	24,6	31,5
37 Langwasser Südwest	8900	8198	97	7011	-3,0	27,4	30,4
38 Altenfurt, Moorenbrunn	8130	7692	146	6433	-2,1	20,7	27,6
40 Hasenbuck	3925	3134	89	2738	-7,2	29,3	38,3
41 Rangierbahnhof	106	69	24	61	-49,2	33,3	8,7
42 Katzwanger Straße	59	55	2	55	-12,7	0,0	76,4
43 Dianastraße	2211	1072	329	897	-9,3	18,6	46,3
44 Trierer Straße	5136	4960	66	4095	-2,4	25,2	23,9
45 Gartenstadt	7623	7208	85	6240	-1,8	26,1	28,7
46 Werderau	4185	3176	323	2683	-7,8	25,6	29,2
47 Maiach	1062	973	37	816	-2,6	11,7	23,3
48 Katzwang/Reichelsd.Ost,-Keller	10578	10123	212	8403	-1,7	19,2	27,5
49 Kornburg und Worzeldorf	11837	11472	190	9408	4,2	15,6	27,2
50 Hohe Marter	6698	5180	498	4386	-8,6	22,4	35,5
51 Röthenbach West	9161	8369	194	7159	-2,0	23,7	32,8

Bevölkerung am Ort der Hauptwohnung am 31.12.2000								Bezirk
nicht deutsche EU-Bevölkerung							sonstige Ausländer insgesamt in %	
18 Jahre und älter	Veränd. der ab 18jähri- gen gegen- über 31.12.1995 in %	über 64 Jahre alt in %	Einzug in die Woh- nung ab dem 1.1.1996 in %	darunter				
8	9	10	11	Griechen	Italiener	Spanier	15	
437	18,8	7,7	60,3	157	121	32	63,1	01
58	0,0	9,2	55,4	9	20	3	74,0	02
59	-19,2	2,5	54,4	43	22	5	77,6	03
1046	1,9	5,0	57,7	751	358	98	65,8	04
351	-2,8	7,6	48,5	245	57	13	68,1	05
469	21,8	4,6	64,0	152	175	34	66,8	06
318	9,7	5,5	57,6	142	113	26	68,9	07
353	6,3	3,7	64,5	95	206	33	68,4	08
412	18,1	5,5	57,4	142	158	62	73,7	09
316	1,6	7,1	55,0	133	135	28	85,3	10
748	5,9	6,3	58,1	315	356	88	78,5	11
102	7,4	4,8	55,2	35	48	5	72,9	12
1100	10,3	5,7	57,4	556	522	121	75,3	13
404	22,1	5,6	59,3	232	165	58	80,0	14
518	8,1	6,3	54,4	295	214	53	78,4	15
620	3,0	6,4	53,5	286	314	69	79,6	16
140	-0,7	5,3	50,3	65	77	9	86,3	17
13	8,3	0,0	38,1	8	12	0	87,7	18
363	9,0	3,4	42,3	305	97	8	64,8	19
1046	4,0	4,8	44,5	1004	180	40	66,7	20
283	8,0	4,0	50,3	168	131	13	76,0	21
1570	6,2	4,8	55,0	1475	425	70	52,5	22
646	12,7	4,5	52,1	360	261	54	66,8	23
197	-7,5	8,1	53,4	90	83	13	65,3	24
489	1,5	4,8	48,4	241	170	69	75,9	25
361	-7,7	5,8	57,9	121	146	40	71,4	26
518	5,7	6,1	56,1	203	218	58	73,7	27
163	-7,9	8,1	44,2	91	55	16	78,3	28
136	25,9	3,8	70,7	53	43	12	70,3	29
50	25,0	1,7	63,8	23	8	1	65,5	30
69	21,1	9,1	49,4	10	42	3	83,4	31
108	17,4	6,3	43,7	32	63	5	82,5	32
73	-13,1	10,8	48,2	18	26	9	82,5	33
0	0,0	0,0	0,0	0	0	0	100,0	34
41	64,0	4,5	70,5	10	16	0	73,3	35
130	-9,7	8,6	41,1	57	34	8	85,6	36
88	-1,1	7,2	40,2	36	24	7	86,2	37
137	7,0	4,8	50,0	53	24	7	66,7	38
66	15,8	3,4	74,2	52	16	2	88,7	40
20	122,2	0,0	83,3	5	12	0	35,1	41
2	-71,4	0,0	0,0	0	2	0	50,0	42
248	-14,5	4,3	36,8	77	218	16	71,1	43
63	18,9	7,6	50,0	9	28	7	62,5	44
74	-9,8	18,8	35,3	9	43	7	79,5	45
254	5,0	9,0	42,1	38	200	71	68,0	46
29	20,8	2,7	62,2	7	25	1	58,4	47
187	15,4	6,1	52,4	55	80	5	53,4	48
161	11,8	10,0	57,9	26	59	7	47,9	49
401	13,0	4,6	46,0	339	104	17	67,2	50
170	6,9	7,2	58,2	74	54	15	75,5	51



noch: Ausgewählte Strukturdaten für Statistische Bezirke

Bezirke	Bevölkerung am Ort der Hauptwohnung am 31.12.2000						
	insgesamt	Deutsche	nicht deutsche EU-Bürger	Deutsche			
				18 Jahre und älter	Veränd. der ab 18jährigen gegenüber 31.12.1995 in %	über 64 Jahre alt in %	Einzug in die Wohnung ab dem 1.1.1996 in %
1	2	3	4	5	6	7	
52 Röthenbach Ost	9862	9117	212	7795	6,6	22,7	41,5
53 Eibach	8206	7681	191	6555	-0,9	23,6	32,6
54 Reichelsdorf	7625	7020	173	5858	-2,5	21,2	33,8
55 Krottenbach/Mühlhof	2351	2208	69	1802	6,2	16,3	30,8
60 Großreuth/Schweinau	4433	3748	166	3235	1,8	21,4	39,8
61 Gebersdorf	4212	3983	78	3338	-3,1	22,7	26,1
62 Gaismannshof	4536	4135	110	3454	-1,9	20,0	28,9
63 Höfen	3347	2681	159	2255	3,1	16,0	39,6
64 Eberhardshof	8300	5348	992	4687	-5,2	22,3	41,3
65 Muggenhof	2022	1122	299	939	-9,3	14,0	50,5
70 Westfriedhof	2578	2296	91	1987	15,3	17,7	48,7
71 Schniegling	3299	2671	139	2242	2,1	17,0	40,2
72 Wetzendorf	7551	6978	187	5765	8,0	16,2	38,0
73 Buch	1324	1231	46	982	3,0	17,9	29,0
74 Thon	4769	4476	112	3824	-1,7	20,9	26,0
75 Almoshof	1014	923	37	728	4,7	18,4	32,0
76 Kraftshof	711	683	16	550	1,3	19,2	29,4
77 Neunhof	1248	1213	17	977	1,7	18,7	24,3
78 Boxdorf	2553	2380	52	1945	-3,1	18,2	25,3
79 Großgründlach	4889	4741	69	3726	0,4	13,1	28,2
80 Schleifweg	3443	2845	95	2406	-4,7	23,9	36,8
81 Schoppershof	7392	5895	209	5212	-7,1	27,1	41,5
82 Schafhof	1918	1453	109	1293	-16,2	30,9	41,1
83 Marienberg	3906	3624	61	3068	3,8	22,6	31,2
84 Ziegelstein	5531	5196	104	4328	-2,5	22,5	31,4
85 Mooshof	1645	1457	50	1321	-7,4	24,3	29,2
86 Buchenbühl	2404	2345	34	1960	-2,7	25,2	20,0
87 Flughafen	21	19	1	14	7,7	0,0	63,2
90 St. Jobst	8348	7293	307	6231	1,3	22,6	42,7
91 Erlenstegen	3725	3534	69	3037	0,1	25,8	34,2
92 Mögeldorf	4539	4007	134	3420	0,6	21,4	38,5
93 Schmausenbuckstraße	4396	4264	64	3702	-0,1	26,2	31,0
94 Laufamholz	7374	6961	106	5772	4,0	20,1	32,8
95 Zerzabelshof	8169	7582	131	6548	-3,7	34,6	34,0
96 Fischbach	4681	4440	94	3556	2,4	16,6	33,2
97 Brunn	894	866	5	690	8,8	12,4	30,5
insgesamt	481888	396068	23774	337642	-3,0	21,7	37,3



Bevölkerung am Ort der Hauptwohnung am 31.12.2000								Bezirk
nicht deutsche EU-Bevölkerung							sonstige Ausländer insgesamt in %	
18 Jahre und älter	Veränd. der ab 18jähri- gen gegen- über 31.12.1995 in %	über 64 Jahre alt in %	Einzug in die Woh- nung ab dem 1.1.1996 in %	darunter				
8	9	10	11	Griechen	Italiener	Spanier	15	
167	12,1	4,2	64,2	66	72	15	71,5	52
167	-0,6	7,3	50,8	70	66	15	63,6	53
145	8,2	7,5	57,2	61	67	9	71,4	54
60	-1,6	7,2	44,9	50	8	1	51,7	55
138	13,1	6,6	58,4	53	74	17	75,8	60
62	-3,1	7,7	43,6	16	43	7	65,9	61
101	21,7	3,6	47,3	38	25	23	72,6	62
133	33,0	1,3	62,9	35	67	8	76,1	63
801	9,6	5,2	51,5	739	161	25	66,4	64
227	-11,0	4,3	67,2	222	32	6	66,8	65
75	10,3	4,4	64,8	11	29	19	67,7	70
118	7,3	6,5	51,1	29	66	10	77,9	71
156	23,8	8,6	57,2	68	26	15	67,4	72
39	18,2	6,5	45,7	12	25	1	50,5	73
94	20,5	7,1	53,6	30	26	7	61,8	74
34	277,8	5,4	94,6	1	27	1	59,3	75
16	6,7	0,0	25,0	5	8	0	42,9	76
15	7,1	5,9	35,3	1	7	0	51,4	77
50	25,0	9,6	53,8	11	19	0	69,9	78
64	-8,6	5,8	43,5	4	16	5	53,4	79
81	1,3	1,1	55,8	28	29	10	84,1	80
182	7,7	8,1	60,3	71	69	7	86,0	81
100	25,0	5,5	54,1	4	57	6	76,6	82
56	16,7	6,6	67,2	30	11	2	78,4	83
98	14,0	6,7	52,9	29	34	4	69,0	84
41	10,8	10,0	72,0	2	13	1	73,4	85
30	-21,1	8,8	58,8	18	3	1	42,4	86
1	0,0	0,0	100,0	0	1	0	50,0	87
262	21,9	7,5	57,7	68	110	11	70,9	90
62	-16,2	5,8	55,1	4	12	3	63,9	91
117	-10,7	8,2	59,0	51	52	5	74,8	92
60	7,1	15,6	54,7	6	9	5	51,5	93
92	3,4	5,7	53,8	27	19	3	74,3	94
117	13,6	15,3	60,3	25	35	6	77,7	95
90	-10,0	6,4	43,6	30	25	7	61,0	96
5	-37,5	0,0	80,0	0	1	0	82,1	97
19663	6,8	5,8	54,2	10617	7304	1573	72,3	insg.



## 2. Ergebnis der Kommunalwahl 1996

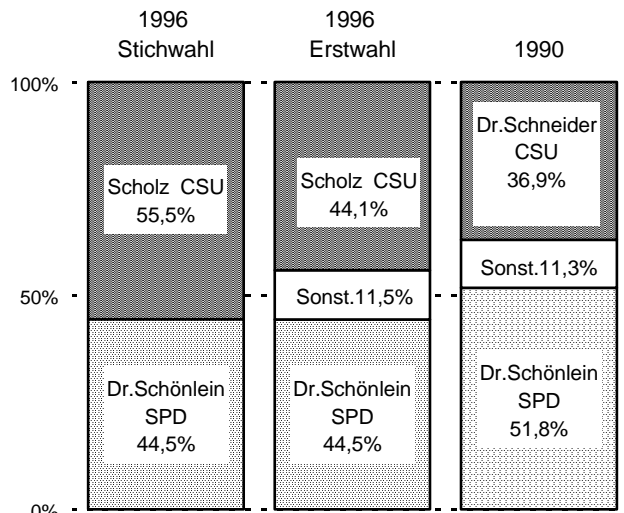
### 2.1 Überblick

- 198 800 Nürnberger, das sind 56,8 % der Wahlberechtigten, haben ihre Stimmen zur Wahl des Oberbürgermeisters und des Stadtrats abgegeben. Das ist die niedrigste Wahlbeteiligung bei einer Kommunalwahl seit 1945.
- Die CSU geht als Sieger aus dieser Wahl hervor, sie stellt nach einer Stichwahl den Oberbürgermeister und wird mit 33 Sitzen die stärkste Kraft im Stadtrat.

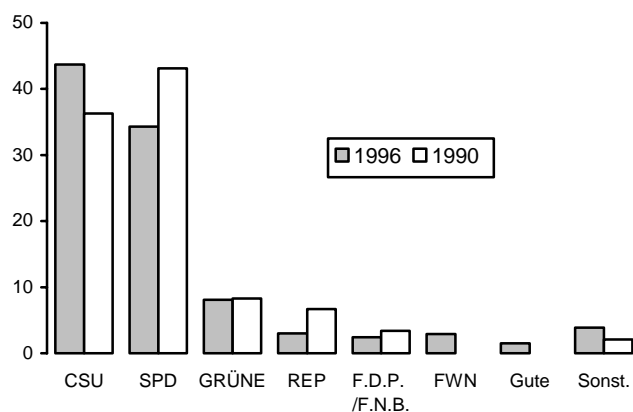
Oberbürgermeisterwahl	Zahl		%	
	1996	1990	1996	1990
Wahlberechtigte	349 787	359 049	100	100
Wähler	198 837	237 704	56,8	66,2
Gültige Stimmen	196 381	235 971	100	100
CSU: Scholz (90: Dr. Schneider)	86 551	87 124	44,1	36,9
SPD: Dr. Schönlein (90: Dr. Schönlein)	87 341	122 201	44,5	51,8
REP: Ritter (90: Heindl)	4 093	10 047	2,1	4,3
F.D.P.: Ulrich (90: Dr. Doeblin)	4 563	3 908	2,3	1,7
Freie Dr. Krusche Wähler:(90: Pfeleiderer)	6 217	663	3,2	0,3
die Rößner Guten:(90: Gebhardt)	4 803	3 032	2,4	1,3
ÖDP: Peter (90: Jakob)	2 813	846	1,4	0,4
Sonstige	-	8 150	-	3,5
<b>Oberbürgermeister-Stichwahl</b>				
Wahlberechtigte	349 188	-	100	-
Wähler	191 387	-	54,8	-
Gültige Stimmen	190 647	-	100	-
CSU: Scholz	105 814	-	55,5	-
SPD: Dr. Schönlein	84 833	-	44,5	-
<b>Stadtratswahl</b>				
Wahlberechtigte	349 787	359 049	100	100
Wähler	198 821	237 694	56,8	66,2
gültige Stimmen in 1000	12 426	14 865	100	100
CSU	5 435	5 399	43,7	36,3
SPD	4 267	6 414	34,3	43,1
GRÜNE	1 012	1 234	8,1	8,3
REP	368	999	3,0	6,7
F.D.P./F.N.B. (90: F.D.P.)	303	500	2,4	3,4
EUROLISTE	61	-	0,5	-
FWN	364	-	2,9	-
die Guten	189	-	1,5	-
NWG	107	-	0,9	-
ÖDP <sup>1)</sup>	157	103	1,3	0,7
PDS/LIL	162	-	1,3	-
Sonstige	-	216	-	1,5

1) 1990 einschl. FWN

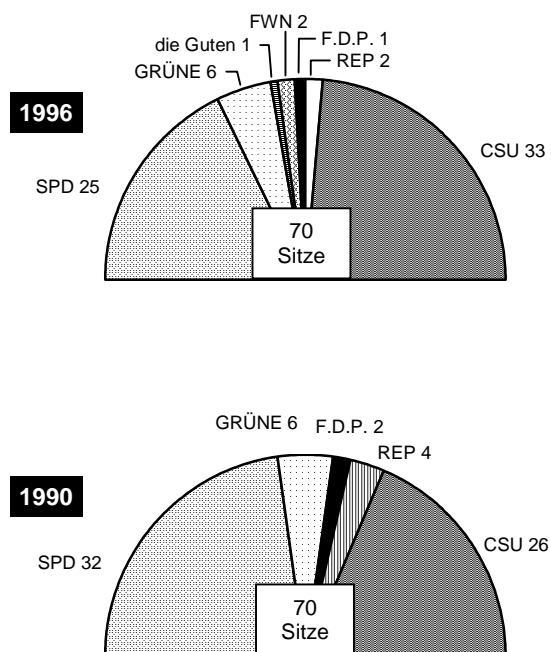
## Oberbürgermeisterwahl



## Stadtratswahl Stimmverteilung 1996 und 1990 in %



## Sitzverteilung im Stadtrat



## 2.2 Allgemeines

### 2.2.1 Bisherige Veröffentlichungen

Nürnberger Ergebnisse der Kommunalwahl, der Oberbürgermeister- und der Oberbürgermeister-Stichwahl vom 10.03. bzw. 24.03.1996 wurden vom Amt für Stadtforschung bereits veröffentlicht in:

- Nürnberger Statistik aktuell vom 10.03.1996: Kommunalwahl 1996 mit vorläufigen Ergebnissen der Oberbürgermeisterwahl mit Städtevergleich, Wahlbeteiligung und Wahlverhalten nach Alter und Geschlecht sowie nach Sozialstruktur und Parteihochburgen. Vorläufiges Ergebnis der Stadtratswahl aus unveränderten Stimmzetteln und Zahl der veränderten Stimmzettel jedoch ohne Stimmenauszählung der veränderten Stimmzettel.
- Nürnberger Statistik aktuell vom 12.03.1996: Vorläufiges Endergebnis der Stadtratswahl mit der Zahl der Sitze im Stadtrat und den gewählten Bewerbern aufgrund ihrer aus unveränderten und veränderten Stimmzetteln erhaltenen Stimmenzahl.
- Nürnberger Statistik aktuell vom 13.03.1996: Kurzanalyse der Stadtratswahl mit den endgültigen Ergebnissen vor der Bestätigung im Wahlausschuss. Ergebnisse nach Sozialstruktur, Parteihochburgen, und nach statistischen Bezirken.
- Nürnberger Statistik aktuell vom 24.03.1996: Oberbürgermeisterwahl 1996 – Stichwahl am 24. März 1996 mit dem endgültigen Ergebnis der Stichwahl und einer kurzen Wahlanalyse.
- Nürnberger Statistik aktuell vom April 1996: Kommunalwahl 1996 nach Stimmbezirken und statistischen Bezirken. Amtliche Ergebnisse für die Stadtratswahl, die Oberbürgermeisterwahl (Erstwahl) und die Oberbürgermeister-Stichwahl.
- Statistik aktuell vom 26.07.1996: Stadtratswahl 1996: Repräsentativstatistik

Im folgenden werden die Ergebnisse der Kommunalwahl mit denen anderer Städte verglichen, weitergehend analysiert und kleinräumig aufbereitet. Dabei werden die Stimmen der Briefwähler regional auf die 457 Stimmbezirke der Urnenwähler umgerechnet.

### 2.2.2 Bewerber um das Amt des Oberbürgermeisters

Für das Amt des Oberbürgermeisters waren acht Wahlvorschläge eingereicht worden, einer weniger als 1990. Der Wahlvorschlag der GRÜNEN mit einem nichtdeutschen Kandidaten musste zurückgewiesen werden, da das Amt des Oberbürgermeisters, anders als das der Stadträte, nur von Deutschen ausgeübt werden kann. Die anderen sieben Wahlvorschläge entsprachen den gesetzlichen Erfordernissen, sie wurden deshalb vom Gemeindewahlausschuss zuge-

lassen und in folgender, gesetzlich vorgeschriebener Reihenfolge auf dem Stimmzettel aufgeführt:

Ordnungszahl und Kennwort	Bewerber
1 Christlich-Soziale Union in Bayern - CSU -	Scholz, Ludwig Ltd. Regierungsdirektor, Stadtrat
2 Sozialdemokratische Partei Deutschlands - SPD -	Dr. Schönlein, Peter Oberbürgermeister
4 DIE REPUBLIKANER - REP -	Ritter, Manfred Regierungsdirektor
5 Freie Demokratische Partei - F.D.P. -	Ulrich, Utz W. Rechtsanwalt, Stadtrat
8 FREIE WÄHLER NÜRNBERG	Dr. Krusche, Matthias Rechtsanwalt, Stadtrat
9 Kommunale Wählergemeinschaft die Guten Nürnberg e.V. - die Guten -	Rößner, Claudia Theatermalerin
11 Ökologisch- Demokratische Partei - ÖDP -	Peter, Kerstin Versicherungsfachwirtin

### 2.2.3 Wahlvorschläge für die Stadtratswahl

Zur Stadtratswahl 1996 waren folgende 11 Wahlvorschläge (1990: 9) vom Wahlausschuss zugelassen worden:

Christlich-Soziale Union in Bayern	(CSU)
Sozialdemokratische Partei Deutschlands	(SPD)
BÜNDNIS 90 / DIE GRÜNEN	(GRÜNE)
DIE REPUBLIKANER	(REP)
Freie Demokratische Partei/ Freie Nürnberger Bürger	(F.D.P. / F.N.B.)
EUROLISTE	-
FREIE WÄHLER NÜRNBERG	-
Kommunale Wählergemeinschaft die Guten Nürnberg e.V.	(die Guten)
Nürnberger Wähler Gemeinschaft	(NWG)
Ökologisch Demokratische Partei	(ÖDP)
PDS / LINKE INTERNATIONALE LISTE	(PDS / LIL)

Bis auf die EUROLISTE hatten alle Parteien und Wählergruppen 70 Plätze auf dem Stimmzettel belegt.

Bei der EUROLISTE gab es im Vorfeld der Kandidatenaufstellung Irrtümer, so dass nur 16 Bewerber mit jeweils 2 Plätzen zugelassen werden konnten. Dies hat den Nachteil, dass bei der Vergabe eines Listenkreuzes nur 32 Stimmen, und nicht wie bei allen anderen Parteien 70 Stimmen, für die Partei verbucht werden.

### 2.2.4 Ergebnisermittlung

Nach Schluss der Abstimmungszeit um 18.00 Uhr wurden am Wahlsonntag von den Mitgliedern der Wahlvorstände in den 457 normalen und 90 Briefwahlstimmbezirken als erstes die Stimmzettel der Oberbürgermeisterwahl ausgezählt, in einer Niederschrift erfasst und als Schnellmeldung dem Wahlamt weitergegeben. Das Ergebnis der Schnellmeldungen wurde zu einem Gesamtstadtergebnis zusammengefasst und den Medien und der Öffentlichkeit präsentiert. Noch in der Wahlnacht fand die Überprüfung der Niederschriften zur OB-Wahl statt, so dass am Montag Morgen das endgültige Ergebnis veröffentlicht werden konnte.

Zur Ergebnisermittlung bei der Stadtratswahl wurde in Nürnberg ein neues Verfahren eingeführt, das einerseits die Wahlvorstandsmitglieder entlastete und zum anderen das Ergebnis sicherer und nachprüfbarer machte. Im Wahllokal wurden nach Bearbeitung der Oberbürgermeisterwahl Stadtratswahlstimmzettel, die nur mit einem Listenkreuz gekennzeichnet oder nur innerhalb einer Partei gekennzeichnet waren („kumulierte Stimmzettel“), nach Parteien gezählt, in der Nie-

derschrift festgehalten und als Schnellmeldung an das Wahlamt durchgegeben. Die kumulierten und die panaschierten (Stimmen in verschiedenen Wahlvorschlägen) Stimmzettel wurden nummeriert, in der versiegelten Wahlurne deponiert und die Auszählung unterbrochen. Hierdurch konnten die Mitglieder der Wahlvorstände in der Regel das Wahllokal vor 22 Uhr verlassen und am nächsten Morgen ausgeschlafen mit der Auszählung fortfahren. Am Montag nach der Wahl wurden die veränderten Stimmzettel vom Wahlvorsteher (oder Vertreter), Schriftführer (oder Vertreter) und einem Beisitzer an einem städtischen PC erfasst, die Erfassung ausgedruckt, unterzeichnet und der Niederschrift beigelegt. Niederschrift und Erfassungsdatei wurden an das Wahlamt übermittelt, wo am Montag Nacht das vorläufige und nach Prüfung am Dienstag das endgültige Wahlergebnis zusammengestellt werden konnte. Dieses Ergebnis wurde vom Wahlausschuss in seiner Sitzung am 13.03.1996 festgestellt.

## 2.3 Die Kommunalwahl 1996 im bayerischen Städtevergleich

### 2.3.1 Oberbürgermeisterwahl

Mit Ausnahme von Würzburg waren in den betrachteten Städten nur Bewerber der CSU und der SPD bei Oberbürgermeisterwahlen erfolgreich. In Würzburg konnte sich 1990 und 1996 der Bewerber der Würzburger Liste, Jürgen Weber, der früher der CSU angehörte, jeweils in der Stichwahl durchsetzen.

### Die Oberbürgermeisterwahlen in bayerischen Städten 1996 \*) und 1990

Stadt		Stimmenanteile der Bewerber von (gewählter Bewerber in <b>Fettdruck</b> )					
		CSU		SPD		Sonstige	
		1996	1990	1996	1990	1996	1990
		1	2	3	4	5	6
München			26,2		<b>61,7</b>		12,1
1993/1999		43,3 / 37,2		<b>50,8 / 61,2</b>		5,9 / 1,6	
Nürnberg	Erstwahl	44,1	36,9	44,5	<b>51,8</b>	11,4	11,3
	Stichwahl	<b>55,5</b>		44,5			
Augsburg	Erstwahl	49,3	<b>50,7</b>	34,4	30,0	16,2	19,3
	Stichwahl	<b>55,0</b>		45,0			
Regensburg	Erstwahl	<b>51,2</b>	43,8	38,9	46,1	9,9	10,1
	Stichwahl		44,1		<b>55,9</b>		
Würzburg	Erstwahl	18,7	25,6	13,6	28,2	67,7 <sup>1)</sup>	46,2 <sup>2)</sup>
	Stichwahl				37,7	<b>59,0</b>	<b>62,3</b>
Fürth	Erstwahl	36,2	31,4	43,8	<b>56,7</b>	19,9	11,9
	Stichwahl	<b>50,8</b>		49,2			
Erlangen		<b>52,2</b>	36,3	41,6	<b>57,4</b>	6,2	6,3

\*) in München 1993 und 1999

1) darunter 34,3 % für den Kandidaten der Würzburger Liste, Jürgen Weber, und 25,6 % für Felgenhauer Erich. Jürgen Weber gewann die Stichwahl vor Felgenhauer mit 59,0 %.

2) darunter 40,2 % für den Kandidaten der Würzburger Liste, Jürgen Weber, der auch die erforderliche Stichwahl mit 62,3 % gegen den Kandidaten der SPD für sich entschied.

In München gab 1993 Georg Kronawitter als SPD-Oberbürgermeister auf. Sein Nachfolger Christian Ude, ebenfalls SPD, war zu Terminen außerhalb der Stadtratswahlen in den Jahren 1993 und 1999 jeweils im ersten Wahlgang erfolgreich.

In Augsburg blieb der bisherige Amtsinhaber und CSU-Bewerber Dr. Peter Menacher erfolgreich, benötigte allerdings im Gegensatz zu 1990 eine Stichwahl. In Regensburg nahm der CSU-Kandidat Hans Schaidinger im ersten Wahlgang die 50 %-Hürde und verwies somit die SPD-Kandidatin auf den zweiten Platz.

Wie bei der Stadtratswahl gab es auch bei der Oberbürgermeisterwahl Verschiebungen von der SPD zur CSU. In der Städteachse konnte sich in Erlangen der Oberbürgermeisterkandidat der CSU, Dr. Siegfried Balleis im ersten Wahlgang mit einem Stimmenanteil von 52,2 % durchsetzen; in Nürnberg und Fürth waren jeweils Stichwahlen erforderlich. Nach einem knappen Vorsprung des SPD-Bewerbers in Nürnberg und einem deutlichen Vorsprung in Fürth, erfolgte bei der Stichwahl ein Umschwung in der Wählergunst. In Fürth gewann der CSU-Bewerber Wilhelm Wenning mit 50,8 % Stimmenanteil knapp, während in Nürnberg Ludwig Scholz mit 55,5 % um 10 %-Punkte deutlich vor dem bisherigen Amtsinhaber Dr. Peter Schönlein (SPD) lag.

### 2.3.2 Stadtratswahl

Die Wahlbeteiligung ist gegenüber 1990 in den betrachteten Städten durchschnittlich um rund 10 %-Punkte zurückgegangen. Die höchsten Werte waren dabei in den Universitätsstädten Regensburg, Würzburg und Erlangen mit jeweils über 60 % zu verzeichnen (1990 jeweils über 70 %). Die Münchner Wahlberechtigten zeigten mit 52,8 % Wahlbeteiligung das geringste Interesse an der Zusammensetzung ihres Stadtparlaments. In Würzburg stimmte über ein Viertel (26,4 %) der Wähler per Briefwahl ab, während in Augsburg sich etwa ein Achtel für diese Form der Abstimmung entschied; Nürnberg lag mit 18,5 % dazwischen.

Auch bei der Art der Stimmabgabe gibt es regionale Unterschiede, die offensichtlich mit der Größe der Städte zusammenhängen. Je größer die Stadt um so eher ist der Wähler geneigt, den Vorschlag der Parteien unverändert anzunehmen. Das fehlende persönliche Kennen eines oder mehrerer Kandidaten führt dazu, keine besondere Auswahl aus der großen Menge der Bewerberinnen und Bewerber zu treffen. In München zeigt dies der hohe Anteil von 60 % unverändert angenommenen Wahlvorschlägen. Am meisten machten vom Personenwahlrecht wiederum die Wähler in den oben schon genannten Universitätsstädten Gebrauch, wo auch die Verteilung der Stimmen über unterschiedliche Wahlvorschläge überdurchschnittliche Werte aufweisen.

### Wahlbeteiligung, ungültige Stimmzettel sowie gültige Stimmzettel nach Art der Stimmabgabe in bayerischen Städten bei den Stadtratswahlen 1996 und 1990

Stadt	Wahlbeteiligung %		darunter mit Wahrschein/Briefwahl %		ungültige Stimmzettel %		Von je 100 gültigen Stimmzetteln waren					
							unverändert		verändert		dar: in mehreren Wahlvorschlägen verändert	
	1996	1990	1996	1990	1996	1990	1996	1990	1996	1990	1996	1990
	1	2	3	4	5	6	7	8	9	10	11	12
München	52,8	65,4	22,3	18,5	1,7	2,4	60,1	60,9	39,9	39,1	21,1	22,8
Nürnberg	56,8	66,2	18,5	15,7	3,1	2,8	51,3	61,3	48,7	38,7	19,2	14,0
Augsburg	56,2	66,7	12,2	9,5	2,0	1,7	41,4	40,9	58,6	59,1	30,9	27,8
Regensburg	64,6	71,2	19,5	16,6	2,8	2,1	32,9	35,1	67,1	64,9	35,1	34,1
Würzburg	62,1	73,6	26,4	23,8	3,7	2,8	26,7	33,8	73,3	66,2	55,3	46,2
Fürth	54,4	63,0	14,3	13,4	2,7	2,3	46,5	49,9	53,5	50,1	29,3	24,2
Erlangen	65,7	71,7	19,1	18,2	1,9	1,6	38,7	43,5	61,3	56,5	32,8	30,6

Im Hinblick auf die Stimmenanteile und der daraus resultierenden Sitzverteilung in den Stadträten brachte die Kommunalwahl 1996 einige Überraschungen (siehe im einzelnen die beiden folgenden Tabellen).

- Bis auf Würzburg mit seiner städtischen Besonderheit „Würzburger Liste“ legte die CSU gegen-

über 1990 in den betrachteten Städten Stimmenanteile zu.

- Im Gegenzug dazu verlor die SPD bis auf Augsburg, wo sie ihren Anteil um 1 %-Punkt knapp verbesserte, zum Teil gravierend an Stimmen.
- Die Stimmenmehrheiten wechselten 1996 in den Städten München, Nürnberg und Erlangen von der

SPD zur CSU. In Nürnberg war der Verlust der SPD mit rund 9 %-Punkten am höchsten.

- Die GRÜNEN konnten ihr Ergebnis von 1990 in den Städten Würzburg und Fürth um mehr als 4 %-Punkte verbessern und in den anderen Städten in etwa halten.
- Die F.D.P. verlor in allen Städten Stimmenanteile, die REP in allen Städten außer in Würzburg. Am deutlichsten fiel der Stimmenverlust der REP in

Augsburg aus. Die sonstigen Parteien und Wählergemeinschaften haben in allen Städten Stimmenanteile und damit auch Sitze dazugewonnen.

Bei der Sitzverteilung hat die CSU in Regensburg die absolute Mehrheit mit 27 von 50 Sitzen insgesamt erreicht und in den anderen Städten außer Fürth die relative Mehrheit. In München, Nürnberg und Erlangen wechselten 1996 bei der Sitzverteilung die Mehrheiten von der SPD zur CSU.

### Stimmenanteile in bayerischen Städten bei den Stadtratswahlen 1996 und 1990

Stadt	Von je 100 Stimmen erhielten											
	CSU		SPD		GRÜNE		F.D.P.		REP		Sonstige	
	1996	1990	1996	1990	1996	1990	1996	1990	1996	1990	1996	1990
	1	2	3	4	5	6	7	8	9	10	11	12
München	37,9	30,1	37,4	42,0	9,6	9,5	3,3	5,3	2,1	7,3	9,7	5,8
Nürnberg	43,7	36,3	34,3	43,1	8,1	8,3	2,4	3,4	3,0	6,7	8,4 <sup>1)</sup>	2,1
Augsburg	44,1	43,1	29,4	28,4	10,5	10,8	1,7	2,5	2,8	10,0	11,7	5,3
Regensburg	49,8	43,2	30,2	35,8	6,3	6,6	1,3	3,1	1,8	5,8	10,4	5,5
Würzburg	31,1	33,0	19,6	27,4	11,0	6,9	3,4	4,2	4,8	3,2	30,1 <sup>2)</sup>	25,3
Fürth	35,2	30,2	36,3	42,7	11,1	6,4	4,1	5,9	4,4	8,8	9,0	6,0
Erlangen	45,8	38,0	35,0	39,9	8,4	7,9	4,9	6,3	0	3,5	5,9	4,4

1) darunter FWN: 2,9 %; und die Guten 1,5 %

2) darunter Würzburger LISTE: 17,6 %; Freie Wählergemeinschaft Würzburg: 5,5 %

### Die Sitzverteilung in den Stadträten bayerischer Städte bei den Stadtratswahlen 1996 und 1990

Stadt	Sitze insges.	davon für											
		CSU		SPD		GRÜNE		F.D.P.		REP		Sonstige	
		1996	1990	1996	1990	1996	1990	1996	1990	1996	1990	1996 <sup>1)</sup>	1990
		1	2	3	4	5	6	7	8	9	10	11	12
München	80	32	25	31	36	8	8	2	4	1	6	6	1
Nürnberg	70	33	26	25	32	6	6	1	2	2	4	3	-
Augsburg	60	28	27	19	17	6	6	1	1	1	6	5	3
Regensburg	50	27	22	16	19	3	3	-	2	-	3	4	1
Würzburg	50	16	18	10	14	6	3	2	2	2	1	14	12
Fürth	50	18	14	19	19	5	3	2	2	2	4	4	2
Erlangen	50	23	20	18	21	4	4	2	3	-	1	3	1

- 1) München, DaCG: 1 Sitz; ASP: 1 Sitz; ödp: 1 Sitz; BFB-F: 2 Sitze; ROSA LISTE: 1 Sitz  
 Nürnberg, Freie Wähler FW 2 Sitze; die Guten: 1 Sitz  
 Augsburg, ödp: 2 Sitze; FRAUENLISTE: 1 Sitz; FBU: 2 Sitze  
 Regensburg, Freie Wähler: 1 Sitz; Liste Alzheimer: 2 Sitze; ödp: 1 Sitz  
 Würzburg, Würzburger Liste: 9 Sitze; Freie Wählergemeinschaft Würzburg: 2 Sitze  
 Fürth, Bürgerliste umweltfreundlich – bürgernah: 4  
 Erlangen, Freie Wählergemeinschaft: 2 Sitze; ödp: 1 Sitz

## 2.4 Analyse des Wahlausgangs in Nürnberg

### 2.4.1 Ergebnis der Oberbürgermeisterwahl

Von den für die Oberbürgermeisterwahl angetretenen Kandidaten hatten, wie bei früheren Wahlen auch, nur die Vertreter von CSU, Ludwig Scholz und von der SPD, Dr. Peter Schönlein, eine reelle Chance die Wahl zu gewinnen. Bei der Wahl am 10.03.1996 erreichte keiner der beiden Kandidaten die absolute Mehrheit, weshalb 2 Wochen später, am 24.03.1996, eine Stichwahl stattfinden musste.

#### Ergebnis der Oberbürgermeisterwahl am 10.03.1996

	Zahl	%
Wahlberechtigte	349 787	100
davon ohne Wahlschein	309 961	88,6
mit Wahlschein	39 826	11,4
Wähler/Wahlbeteiligung	198 837	56,8
		100
ungültige Stimmzettel	2 456	1,2
gültige Stimmzettel	196 381	98,8
von den gültigen Stimmzetteln entfielen auf		100
Scholz (CSU)	86 551	44,1
Dr. Schönlein (SPD)	87 341	44,5
Ritter (REP)	4 093	2,1
Ulrich (F.D.P.)	4 563	2,3
Dr. Krusche (Freie Wähler)	6 217	3,2
Rößner (die Guten)	4 803	2,4
Peter (ÖDP)	2 813	1,4

#### Ergebnis der Oberbürgermeister-Stichwahl am 24.03.1996

	Zahl	%
Wahlberechtigte	349 188	100
davon ohne Wahlschein	326 905	93,6
mit Wahlschein	22 283	6,4
Wähler/Wahlbeteiligung	191 387	54,8
		100
ungültige Stimmzettel	740	0,4
gültige Stimmzettel	190 647	99,6
von den gültigen Stimmzetteln entfielen auf		100
Scholz (CSU)	105 814	55,5
Dr. Schönlein (SPD)	84 833	44,5

Hiermit war nach einem halben Jahrhundert mit SPD-Oberbürgermeistern erstmals ein Kandidat der CSU erfolgreich.

### 2.4.2 Ergebnis der Stadtratswahl

11 Parteien und Wählergemeinschaften bewarben sich 1996 um Sitze im Nürnberger Stadtrat, nur 5 davon waren erfolgreich. Die außerordentlich geringe Wahlbeteiligung, die vor allem zu Lasten der SPD ging, lies diese Partei um 7 Sitze gegenüber 1990 zurückfallen, während die CSU die gleiche Anzahl Sitze dazugewann und damit erstmals in ihrer Geschichte die meisten Sitze im Stadtrat erreichte.

#### Ergebnis der Stadtratswahl am 10.03.1996 und Vergleich zu 1990

Stadtratswahl	Zahl		%	
	1996	1990	1996	1990
	1	2	3	4
Wahlberechtigte	349 787	359 049	100	100
dar. mit Wahlschein	39 826	39 652	11,4	11,0
Wähler	198 821	237 694	56,8	66,2
dar. mit Wahlschein	36 699	37 231	18,5	15,7
Gültige Stimmzettel	192 620	231 137	100	100
Ungültige Stimmzettel	6 201	6 557	3,1	2,8
Veränd. Stimmzettel	93 823	89 420	48,7	38,7
dav. kumuliert	56 781	57 080	29,5	24,7
panaschiert	37 042	32 340	19,2	14,0

von den gültigen Stimmen entfielen auf	Stimmen			Sitze	
	Zahl 1996	%		1996	1990
		1996	1990		
	1	2	3	4	5
CSU	5 435 101	43,7	36,3	33	26
SPD	4 267 177	34,3	43,1	25	32
GRÜNE	1 012 093	8,1	8,3	6	6
REP	368 367	3,0	6,7	2	4
F.D.P. <sup>1)</sup>	303 257	2,4	3,4	1	2
Sonstige	1 040 448	8,4	2,1	-	-
EUROLISTE	60 917	0,5	-	-	-
FWN <sup>2)</sup>	364 158	2,9	-	2	-
die Guten	189 274	1,5	-	1	-
NWG	107 083	0,9	-	-	-
ÖDP <sup>3)</sup>	156 623	1,3	0,7	-	-
PDS/LIL	162 393	1,3	-	-	-
insgesamt	12 426 443	100	100	70	70

1) 1996 zusammen mit F.N.B.

2) nicht mit FWN von 1990 identisch

3) 1990 einschließlich FWN



### 2.4.3 Oberbürgermeister- und Stadtratswahlen in Nürnberg im Vergleich

Fast immer flossen den Oberbürgermeisterkandidaten von CSU und SPD mehr Stimmen zu als ihren Parteien bei den Stadtratswahlen. Die CSU machte hier nur 2 Mal mit - 0,5 und - 1,1 %-Punkten bei drei Jahre auseinanderliegenden Wahlen eine Ausnahme. Beim ersten Wahlgang 1996 lag der CSU-Bewerber, wie bei den vergangen 3 Wahlen nur knapp über den Stadtratswahlergebnis (+ 0,4 %-Punkte), um dann in der Stichwahl einen Vorsprung von 11,8 %-Punkten zu erzielen.

Bis 1990 waren immer SPD-Bewerber um das Amt des Oberbürgermeisters erfolgreich. Sie hatten auch

immer höhere Stimmenanteile zu verzeichnen als ihre Stadtratskollegen. Der Vorsprung von 10,2 %-Punkten des OB-Kandidaten der SPD bei der Erstwahl 1996 fiel nur deshalb so hoch aus, weil der Stimmenanteil der SPD im Stadtrat gegenüber 1990 um 9 %-Punkte gesunken war. Bei der folgenden Stichwahl änderte der Abstand sich nicht, so dass als Gesamtergebnis nur der 2. Platz blieb.

Die OB-Kandidaten der übrigen Parteien lagen in ihren Ergebnissen 1996 jeweils unter den jeweiligen Ergebnissen der Stadtratswahl, was zeigt, dass die Wähler ihre Stimmen häufig nicht an von vorneherein aussichtslose Kandidaten vergeben.

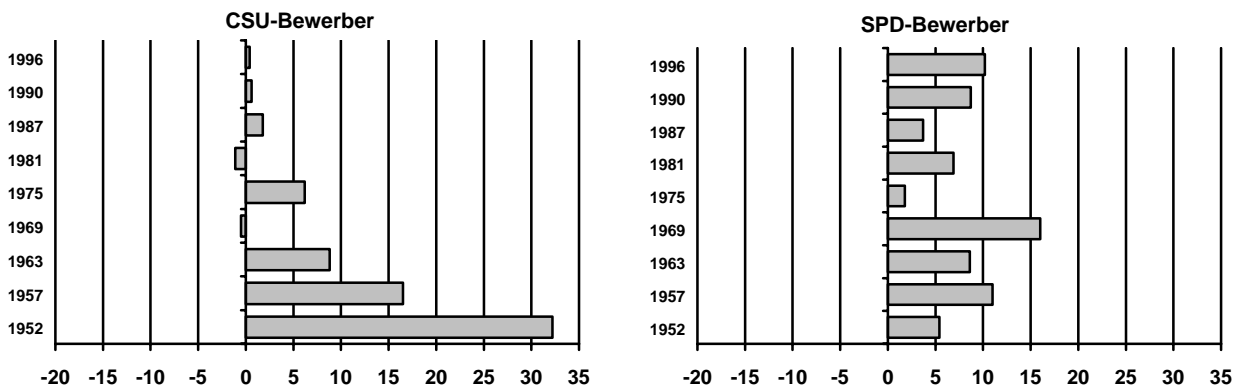
#### Wahlbeteiligung und Stimmenanteile bei den Oberbürgermeister- und Stadtratswahlen seit 1952 <sup>1)</sup>

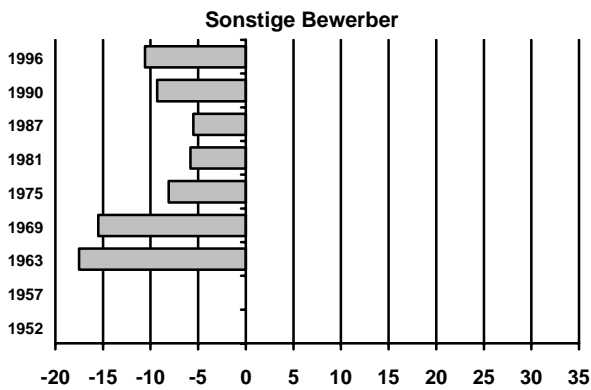
Jahr der OB-Wahl/ Stadtratswahl	Wahlbeteiligung			CSU			SPD			Sonstige zus.		
	OB	StR	+/- %-P.	OB	StR	+/- %-P.	OB	StR	+/- %-P.	OB	StR	+/- %-P.
	1	2	3	4	5	6	7	8	9	10	11	12
1952/1952	73,0	73,0	-	49,1	16,9	+32,2	50,9	45,5	+ 5,4	-	37,6	-
1957/1956	73,9	70,5	+ 3,4	42,5	26,0	+16,5	57,5	46,5	+11,0	-	27,5	-
1963/1960	70,3	67,0	+ 3,3	34,4	25,6	+ 8,8	60,4	51,8	+ 8,6	5,2	22,7	-17,5
1969/1966 <sup>2)</sup>	(80,5)	63,0	(+21,5)	27,6	28,1	- 0,5	67,4	51,4	+16,0	5,0	20,5	-15,5
1975/1972	62,7	65,0	- 2,3	40,5	34,3	+ 6,2	56,9	55,1	+ 1,8	2,6	10,7	- 8,1
1981/1978	62,9	66,9	- 4,0	44,3	45,4	- 1,1	53,7	46,8	+ 6,9	2,0	7,8	- 5,8
Erstw. 1987/1984	63,7	61,2	+ 2,5	43,2	41,4	+ 1,8	49,8	46,1	+ 3,7	7,0	12,5	- 5,5
Stichw. 1987/1984	66,8	61,2	+ 5,6	42,4	41,4	+ 1,0	57,6	46,1	+11,5	-	12,5	-
1990/1990	66,2	66,2	-	36,9	36,3	+ 0,6	51,8	43,1	+ 8,7	11,3	20,6	- 9,3
Erstw. 1996/1996	56,8	56,8	-	44,1	43,7	+ 0,4	44,5	34,3	+10,2	11,5	21,9	-10,4
Stichw. 1996/1996	54,8	56,8	- 2,0	55,5	43,7	+11,8	44,5	34,3	+10,2	-	21,9	-

1) Wahlbeteiligung und Stimmenanteile in %-Differenzen + (bei OB-Wahl mehr) bzw. - (bei OB-Wahl weniger) %-Punkte als bei den vorausgegangenen Stadtratswahlen.

2) Oberbürgermeisterwahl 1969 zusammen mit Bundestagswahl. Die aus dem Rahmen fallende Wahlbeteiligung daher in Klammern gesetzt.

#### Differenzen der Stimmenanteile der Bewerber bei den Oberbürgermeisterwahlen 1952 bis 1996 zu den Stimmenanteilen der zugehörigen Partei bei den jeweiligen (bzw. vorausgegangenen) Stadtratswahlen





### 2.4.4 Wahlberechtigte, Wähler und Wahlbeteiligung

349 787 Nürnberger, rund 9 300 weniger als 1990, waren wahlberechtigt, davon 158 756 (= 45,4 %) Männer und 191 031 (= 54,6 %) Frauen. Der Rückgang der Zahl der Wahlberechtigten betrug bei den Deutschen rund 14 600 Personen. Neu hinzugekommen sind rund 5 300 EU-Bürger, die sich in das Wählerverzeichnis haben eintragen lassen.

Die Zahl der Wahlberechtigten ist in der jüngsten Altersgruppe dabei am stärksten gesunken. Hier waren 1996 rund 14 000 oder 40 % weniger Bürger wahlberechtigt als 1990. Pillenknick und Abwanderung der deutschen Familien ins Umland, wo günstiger Wohnraum zu erhalten ist, sind die Gründe hierfür.

### Wahlberechtigte nach Alter und Geschlecht 1996, 1990 und 1984

Wahlberechtigte nach Alter und Geschlecht									
Alter von .. bis unter .. Jahren	insgesamt			Männer			Frauen		
	1996	Veränderung zu		1996	Veränderung zu		1996	Veränderung zu	
		1990	1984		1990	1984		1990	1984
	1	2	3	4	5	6	7	8	9
18 - 25	22 145	- 14 350	- 17 087	10 608	- 7 060	- 8 794	11 537	- 7 290	- 8 165
25 - 35	66 384	- 2 209	12 791	33 239	- 1 282	6 542	33 145	- 927	6 226
35 - 45	58 008	6 995	1 612	29 116	3 905	1 022	28 892	3 090	607
45 - 60	86 815	- 2 384	- 1 807	42 139	- 924	- 79	44 676	- 1 460	- 1 945
60 u.mehr	116 435	2 686	3 994	43 654	3 038	4 850	72 781	- 352	- 760
insgesamt	349 787	- 9 262	- 496	158 756	- 2 323	3 541	191 031	- 6 939	- 4037

### Wahlberechtigte, Wähler und Wahlbeteiligung bei den Wahlen 1990 bis 1996

Wahl und Wahljahr	Wahlberechtigte	Wähler	Wahlbeteiligung
	1	2	3
Stadtratswahl 1996	349 787	198 821	56,8 %
Oberbürgermeisterwahl 1996	349 787	198 837	56,8 %
		191 387	54,8 %
Stadtratswahl 1990	359 049	237 694	66,2 %
Oberbürgermeisterwahl 1990	359 049	237 704	66,2 %
Zum Vergleich			
Bundestagswahl 1990	365 070	266 216	72,9 %
Bundestagswahl 1994	354 624	273 329	77,1 %
Landtagswahl 1990	363 520	230 233	63,3 %
Landtagswahl 1994	354 146	239 535	67,6 %
Europawahl 1994	356 845	204 510	57,3 %

Nur 198 821 wahlberechtigte Bürger, das sind 56,8 %, haben ihre Stimme bei der Kommunalwahl 1996 abgegeben. Damit liegt die Wahlbeteiligung um fast 10 %-Punkte unter dem Ergebnis der Stadtratswahl von 1990.

Zur Stichwahl kamen nochmals weniger Wähler, nämlich nur 54,8 %, ein Minus von 2 %-Punkten gegenüber der Erstwahl. Bei der Stichwahl 1987 war es noch umgekehrt, hier zog die Stichwahl rund 5 %-Punkte mehr Wahlberechtigte an als die Erstwahl. Gegenüber der überregionalen Bundestagswahl liegt die Wahlbeteiligung bei der Kommunalwahl immer deutlich niedriger. Die 1996er Kommunalwahlbeteiligung hat jedoch das Niveau der Wahlen mit der bisher geringsten Wählerresonanz, den Europawahlen, erreicht. In 32 Stimmbezirken wurde die Wahlbeteiligung jeweils getrennt für Männer und Frauen nach fünf Altersgruppen ausgezählt. Auch bei der Stadtratswahl 1996 gilt die bei allen anderen Wahlen ebenfalls zu beobachtende Tendenz, dass die Wahlbeteiligung mit zunehmendem Alter steigt. Die Altersgruppen bis 45 Jahre weisen unterdurchschnittliche, die über 45jährigen stets überdurchschnittliche Werte bei der Wahlbeteiligung auf.

### Wahlbeteiligung nach Alter und Geschlecht 1996, 1990 und 1984

(Prozentanteile der Wähler an den Wahlberechtigten jeder Gruppe)

Alter von .. bis unter .. Jahren	insgesamt			Männer			Frauen		
	1996	Veränderungen zu		1996	Veränderungen zu		1996	Veränderungen zu	
		1990	1984		1990	1984		1990	1984
	1	2	3	4	5	6	7	8	9
18 - 25	40,5	- 11,9	- 6,4	43,0	- 12,5	- 8,0	38,5	- 11,3	- 4,7
25 - 35	45,9	- 8,6	- 2,9	46,8	- 8,6	- 2,3	45,0	- 8,5	- 3,5
35 - 45	54,1	- 11,2	- 1,7	53,8	- 11,1	- 1,0	54,4	- 11,3	- 2,4
45 - 60	64,2	- 7,2	- 2,6	63,7	- 8,4	- 4,4	64,8	- 6,0	- 0,8
60 u. mehr	65,1	- 9,9	- 4,8	69,4	- 10,2	- 4,1	62,5	- 9,9	- 5,6
insgesamt	57,7	- 8,9	- 3,6	58,3	- 9,4	- 3,5	57,1	- 8,7	- 3,8

#### 2.4.5 Wahlverhalten nach Geschlecht und Alter der Wähler (Repräsentativstatistik)

In 32 Wahllokale der Stadt wurden an die Wähler Stimmzettel ausgegeben, die mit einem Buchstaben gekennzeichnet waren, der Altersgruppe und Geschlecht des Wählers ausweist. Das Wahlgeheimnis bleibt dabei selbstverständlich gewahrt. In einem der Wahllokale gab es Probleme mit der gruppengerechten Ausgabe der Stimmzettel, so dass nur 31 Wahllokale in die Auswertung einbezogen werden konnten. Da die Ergebnisse der Stichprobe sehr nahe an dem Gesamtstadtergebnis für die Urnenwahl liegen, beeinträchtigt dieser Ausfall den Vergleich mit früheren Wahlergebnissen aus den 32 Stimmbezirken jedoch nicht.

##### 2.4.5.1 Oberbürgermeisterwahl

Der 1996 amtierende Oberbürgermeister Dr. Schönlein (SPD) musste in allen Altersgruppen bei Männern und Frauen starke Stimmenverluste hinnehmen. Sein Gegenkandidat von der CSU Ludwig Scholz hat

dagegen in allen Gruppierungen deutlich an Stimmen dazugewonnen und bei den Männern mit 44,1 % einen stärkeren Zuspruch gefunden als Dr. Schönlein (43,8 %), ein Ergebnis, das sicher auch auf den allgemein bei dieser Wahl festgestellten Trend „weg von der SPD“ zurückzuführen ist.

An Rückhalt verloren hat Dr. Schönlein vor allem in den jüngeren und mittleren Altersgruppen. Bei den jungen Wählerinnen und Wählern unter 25 Jahre sind diese Verluste in erster Linie dem CSU-Mitbewerber zugute gekommen (bei den Männern unter 25 Jahre ein Plus von fast 14 %-Punkten), so dass diese Entwicklung, zusammen mit der schon immer stärkeren Position der CSU bei älteren Wählerinnen und Wählern, sicherlich den Wahlausgang wesentlich beeinflusst hat.

Bei den 25- bis 45jährigen Frauen und Männern konnten außerdem die Bewerberinnen und Bewerber der sonstigen Parteien von Verlusten des SPD-Oberbürgermeisters profitieren.

#### Wahlentscheidung nach Alter und Geschlecht bei den Oberbürgermeisterwahlen 1996 und 1990

(Prozentanteile der Parteiwähler an den Wählern nebenstehenden Alters)

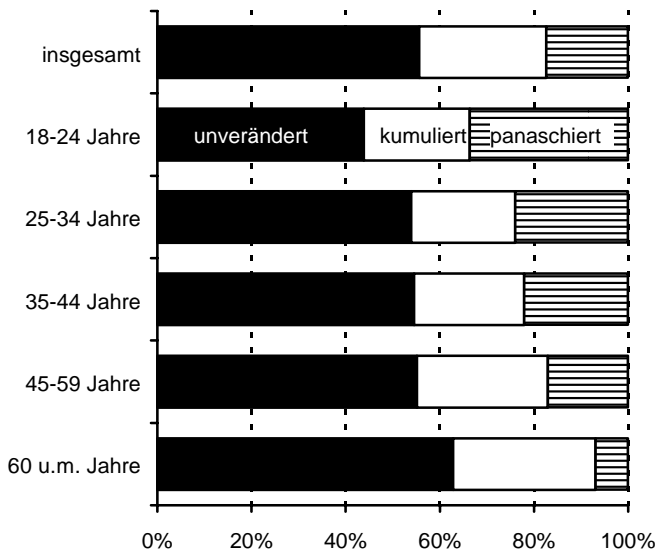
Alter von .. bis unter .. Jahren	C S U		S P D		GRÜNE	R E P		F.D.P.		Sonstige	
	1996	1990	1996	1990	1990	1996	1990	1996	1990	1996	1990
	1	2	3	4	5	6	7	8	9	10	11
	<b>Männer</b>										
18 - 25	43,0	29,4	39,4	51,1	4,0	3,6	5,3	3,2	1,5	10,9	8,7
25 - 35	34,8	23,4	45,9	57,5	7,5	2,2	3,8	3,7	0,8	13,4	7,0
35 - 45	38,4	28,6	45,6	57,3	3,9	1,9	5,4	3,2	2,0	10,9	2,9
45 - 60	46,1	38,3	43,6	50,8	1,7	2,5	6,1	2,6	1,3	5,1	1,7
60 u. mehr	50,6	42,0	42,4	48,5	0,7	3,4	6,8	0,9	1,6	2,6	0,5
<b>zusammen</b>	<b>44,1</b>	<b>34,7</b>	<b>43,8</b>	<b>52,2</b>	<b>2,9</b>	<b>2,7</b>	<b>5,7</b>	<b>2,4</b>	<b>1,4</b>	<b>7,0</b>	<b>3,0</b>
	<b>Frauen</b>										
18 - 25	32,3	22,6	45,6	57,1	9,3	2,7	2,3	4,4	1,4	15,0	7,2
25 - 35	28,8	21,2	49,7	61,2	9,5	1,3	2,6	4,1	1,8	16,1	3,7
35 - 45	37,0	31,1	47,2	56,0	4,9	0,7	3,5	4,2	2,0	10,9	2,6
45 - 60	42,1	36,5	47,2	56,1	2,0	2,0	2,9	3,1	1,2	5,5	1,4
60 u. mehr	50,8	41,4	44,2	52,2	0,4	1,8	3,4	1,3	1,6	2,0	1,0
<b>zusammen</b>	<b>42,6</b>	<b>34,6</b>	<b>46,2</b>	<b>55,3</b>	<b>3,3</b>	<b>1,6</b>	<b>3,1</b>	<b>2,7</b>	<b>1,6</b>	<b>6,8</b>	<b>2,2</b>
<b>M + F zus.</b>	<b>43,3</b>	<b>34,6</b>	<b>45,1</b>	<b>53,9</b>	<b>3,1</b>	<b>2,1</b>	<b>4,3</b>	<b>2,6</b>	<b>1,5</b>	<b>6,9</b>	<b>2,6</b>
	<b>Gesamtstadtergebnis zum Vergleich</b>										
Urnenwahl	43,1	36,0	45,5	52,8	2,8	2,2	4,4	2,2	1,6	7,0	2,5
insgesamt*	44,1	36,9	44,5	51,8	2,8	2,1	4,3	2,3	1,7	7,0	2,6

\* einschl. Briefwähler

### 2.4.5.2 Stadtratswahl

Die Aufschlüsselung der vergebenen Stimmen nach den Altersgruppen der Wähler zeigt, dass die Gruppe der 18- bis 24jährigen mit den Listenvorschlägen der Parteien am wenigsten zufrieden ist; nur 43,9 % der Stimmen stammen in dieser Altersgruppe aus unverändert angenommenen Wahlvorschlägen. Bei den über 59jährigen sind es 62,8 %. Auch bei den Stimmen aus kumulierten Stimmzetteln ist ein Ansteigen der Stimmen mit zunehmendem Alter zu verzeichnen. Je älter also die Wähler, desto eher vergeben sie ihre Stimmen an nur eine Partei. Beim Verteilen der Stimmen über Bewerber mehrerer Parteien verhält es sich entsprechend. Rund ein Drittel der Stimmen der jüngsten Altersgruppe wurde auf mehrere Parteien verteilt, bei den über 59jährigen sind es gerade noch 6,9 %.

#### Stimmen aus unveränderten, kumulierten und panaschierten Stimmzetteln bei der Stadtratswahl 1996



#### Stimmenverteilung auf die Parteien

Bei der **CSU** zeigt sich das schon aus früheren Wahlen bekannte Ansteigen der Stimmenanteile mit zunehmendem Alter der Wähler. Eine Ausnahme bilden die 18- bis 24jährigen Männer. Hier liegt die CSU mit 40,6 % Stimmenanteil über dem Wert aller anderen Altersgruppen bis 44 Jahre, hier hat sie auch mit 13 %-Punkten Zunahme gegenüber der Stadtratswahl 1990 den größten Gewinn zu verzeichnen. Bei den Männern hat die CSU in allen Altersgruppen einen deutlichen Vorsprung vor der SPD erreicht. Bei den Frauen liegt sie bei den Wählerinnen unter 45 Jahren etwa gleich auf mit der SPD, bei den älteren Wählerinnen stimmten wieder deutlich mehr für sie. In der Altersgruppe der über 59jährigen wurde bei Männern wie Frauen sogar die absolute Mehrheit erreicht. Die CSU konnte in allen Gruppen gegenüber der Kommunalwahl 1990 Stimmengewinne verzeichnen, wobei sie bei den Männern unter 35 Jahren und bei den über 59jährigen Männern und Frauen jeweils mehr als 10 %-Punkte zulegte.

#### Gültige Stimmen bei der Stadtratswahl 1996 nach Art der Abstimmung sowie Geschlecht und Altersgruppe

Geschlecht Altersgruppe	Zahl	davon ... in %		
		unverändert	kumuliert	panaschiert
	1	2	3	4
<b>Männer</b>				
18 - 24	13 794	39,6	26,0	34,4
25 - 34	50 264	55,1	21,2	23,7
35 - 44	47 898	54,3	23,1	22,6
45 - 59	81 722	54,9	26,7	18,4
60 u.m.	92 124	61,9	30,2	7,9
<b>Frauen</b>				
18 - 24	13 640	48,2	18,9	32,9
25 - 34	43 090	52,6	23,0	24,3
35 - 44	47 975	54,7	23,8	21,5
45 - 59	79 025	55,3	28,9	15,8
60 u.m.	118 730	63,6	30,3	6,1
<b>Männer + Frauen</b>				
18 - 24	27 434	43,9	22,5	33,7
25 - 34	93 354	54,0	22,1	24,0
35 - 44	95 873	54,5	23,4	22,1
45 - 59	160 747	55,1	27,8	17,1
60 u.m.	210 854	62,8	30,3	6,9
Auswahlbezirke insg.	588 262	57,1	26,8	16,1
<b>Zum Vergleich</b>				
Urnenwahl	10 114 528	57,0	27,0	15,9
Gesamtstadt	12 426 443	55,6	27,0	17,4

Auch die **SPD** zeigte bei der Stadtratswahl '96 ein Ansteigen der Stimmenanteile mit zunehmendem Alter der Wähler. Dabei lagen ihre Werte, mit Ausnahme der 35- bis 45jährigen Frauen in allen Gruppen unter den Stimmenanteilen der CSU. 1990 war die SPD noch in allen Altersgruppen bei Männern und Frauen stärkste Partei, wobei sich die Gunst der Wählerinnen und Wähler relativ gleichmäßig über die verschiedenen Altersgruppen verteilt hatte (zwischen 42,1 bei den 18- bis 34jährigen und 47,5 % bei den 35- bis 44jährigen). Den stärksten Zuspruch fand sie 1996 bei den 45- bis 59jährigen Frauen mit 39,4 % Stimmenanteil (1990: 49,9), am schlechtesten schnitt sie bei den jungen Männern unter 25 Jahren mit 21,2 % (1990: 39,8 %) ab. Die Stimmenanteile der SPD nahmen gegenüber 1990 in allen Altersgruppen ab, wobei sie bei den jüngeren Wählerinnen und Wählern deutlich größere Einbußen hinnehmen musste als bei den älteren.

Die **GRÜNEN** erreichten insgesamt in etwa das gleiche Ergebnis wie 1990 und erhielten wiederum

sechs Sitze im Stadtrat. Dabei stellten bei Männern und Frauen jeweils die 25- bis 34jährigen die prozentual stärkste Gruppe. Das Alter der GRÜNEN-Wähler schiebt sich nach oben. Stimmenverluste gegenüber 1990 bei den unter 35jährigen und Gewinne bei den darüber liegenden Altersgruppen geben davon Zeugnis.

Die REP haben insgesamt weniger als die Hälfte der Stimmenanteile von 1990 erreicht, wodurch sich ihre Sitzzahl im Stadtrat von 4 auf 2 verringerte. Sie werden eher von Männern (3,8 %) als von Frauen (1,8 %) gewählt, wobei sie bei den jüngeren Männern unter 25 Jahren ihr bestes Ergebnis erzielten. Gegenüber 1990 haben die REP in allen Geschlechts- und Altersgrup-

pen Verluste hinnehmen müssen, die mit zunehmendem Alter der Wählerinnen und Wählern anstiegen. Am deutlichsten fiel er bei den über 59jährigen männlichen Wählern aus, wo der Stimmenrückgang 6,5 %-Punkte betrug.

Die F.D.P. hat zusammen mit der F.N.B. (Freie Nürnberger Bürger) eine gemeinsame Liste aufgestellt und einen Stadtratssitz erhalten. Ihren größten Zuspruch erhielt sie von den jüngeren Wählern unter 25 Jahren mit 4 % Stimmenanteilen, am schlechtesten schnitt sie bei den über 59jährigen mit 1,7 % ab. Bei den jungen Frauen unter 25 Jahren konnte die F.D.P./F.N.B. einen Stimmengewinn von 1,5 %-Punkten gegenüber 1990 verbuchen.

**Abstimmungsverhalten der Wähler nach Geschlecht und Alter bei den Stadtratswahlen 1996 und 1990 (Stimmenanteile aus unveränderten und veränderten Stimmzetteln in 31 repräsentativen Wahlbezirken)**

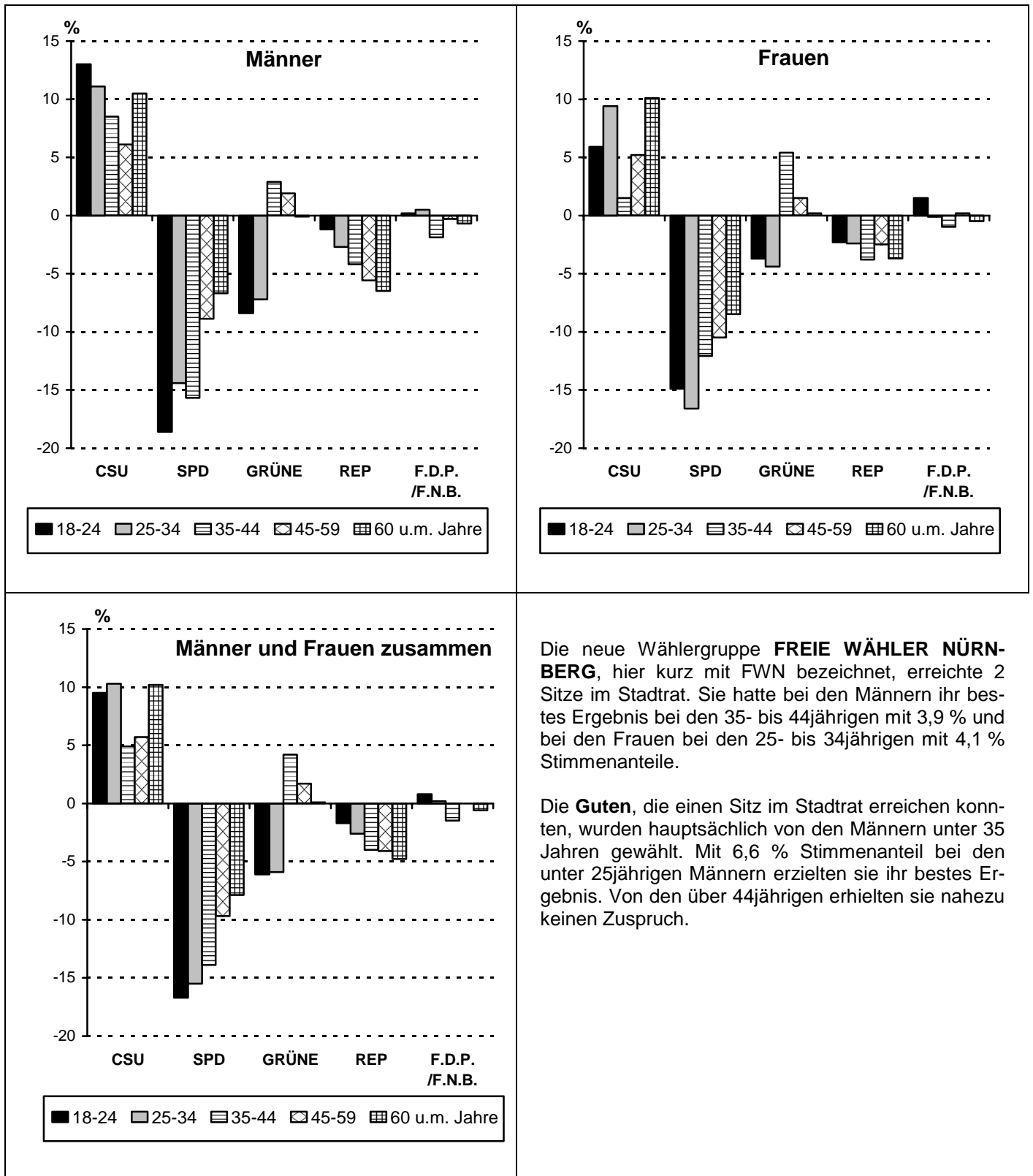
Altersgruppe	Gesamtstimmen	Davon entfielen auf ... in %												
		CSU		SPD		GRÜNE		REP		F.D.P. <sup>1)</sup>		FWN	Gute	Sonst.
		1996	1990	1996	1990	1996	1990	1996	1990	1996	1990	1996	1996	1996
	1	2	3	4	5	6	7	8	9	10	11	12	13	14
<b>Männer</b>														
18 - 24	13 794	40,6	27,6	21,2	39,8	9,9	18,3	6,5	7,7	3,7	3,5	0,9	6,6	10,6
25 - 34	50 264	33,9	22,8	29,9	44,3	15,5	22,7	3,2	5,9	2,8	2,3	2,5	6,1	6,2
35 - 44	47 898	36,3	27,8	32,0	47,7	15,0	12,1	2,3	6,5	2,7	4,6	3,9	2,3	5,5
45 - 59	81 722	44,9	38,8	35,6	44,5	5,2	3,3	3,8	9,4	2,6	2,9	2,5	0,6	4,8
60 u. mehr	92 124	50,4	39,9	37,4	44,1	1,8	1,9	4,5	11,0	1,4	2,1	2,7	0,2	1,6
insgesamt	285 802	43,1	33,8	33,9	44,4	7,8	8,8	3,8	8,7	2,3	2,8	2,7	2,0	4,4
<b>Frauen</b>														
18 - 24	13 640	29,9	24,0	29,6	44,5	18,7	22,4	1,8	4,1	4,3	2,8	3,7	2,4	9,6
25 - 34	43 090	29,4	20,0	29,1	45,7	21,8	26,2	1,1	3,5	2,6	2,7	4,1	4,2	7,7
35 - 44	47 975	34,1	32,6	35,2	47,3	16,1	10,7	0,6	4,4	3,0	4,0	2,9	2,1	6,2
45 - 59	79 025	42,7	37,5	39,4	49,9	5,8	4,3	2,1	4,6	3,0	2,8	3,1	0,6	3,4
60 u. mehr	118 730	52,0	41,9	38,7	47,2	1,6	1,4	2,5	6,2	1,9	2,4	1,4	0,5	1,5
insgesamt	302 460	42,5	35,1	36,5	47,5	8,6	8,4	1,8	5,0	2,6	2,8	2,5	1,4	4,0
<b>Männer + Frauen</b>														
18 - 24	27 434	35,3	25,8	25,4	42,1	14,3	20,4	4,2	5,9	4,0	3,2	2,3	4,5	10,1
25 - 34	93 354	31,8	21,5	29,5	45,0	18,4	24,3	2,2	4,8	2,7	2,5	3,2	5,2	6,9
35 - 44	95 873	35,2	30,3	33,6	47,5	15,6	11,4	1,4	5,4	2,8	4,3	3,4	2,2	5,8
45 - 59	160 747	43,8	38,1	37,5	47,2	5,5	3,8	2,9	7,0	2,8	2,8	2,8	0,6	4,1
60 u. mehr	210 854	51,3	41,1	38,1	46,0	1,7	1,6	3,3	8,1	1,7	2,3	2,0	0,4	1,6
Auswahlbezirke insgesamt	588 262	42,8	34,5	35,2	46,1	8,2	8,6	2,8	6,7	2,4	2,8	2,6	1,7	4,2

**zum Vergleich**

Urnenwahl	10 114 528	43,0	35,5	35,5	44,3	7,9	8,1	3,0	6,9	2,2	3,1	2,9	1,5	3,9
Gesamtstadt	12 426 443	43,7	36,3	34,3	43,1	8,1	8,3	3,0	6,7	2,4	3,4	2,9	1,5	3,9

1) 1996 zusammen mit F.N.B

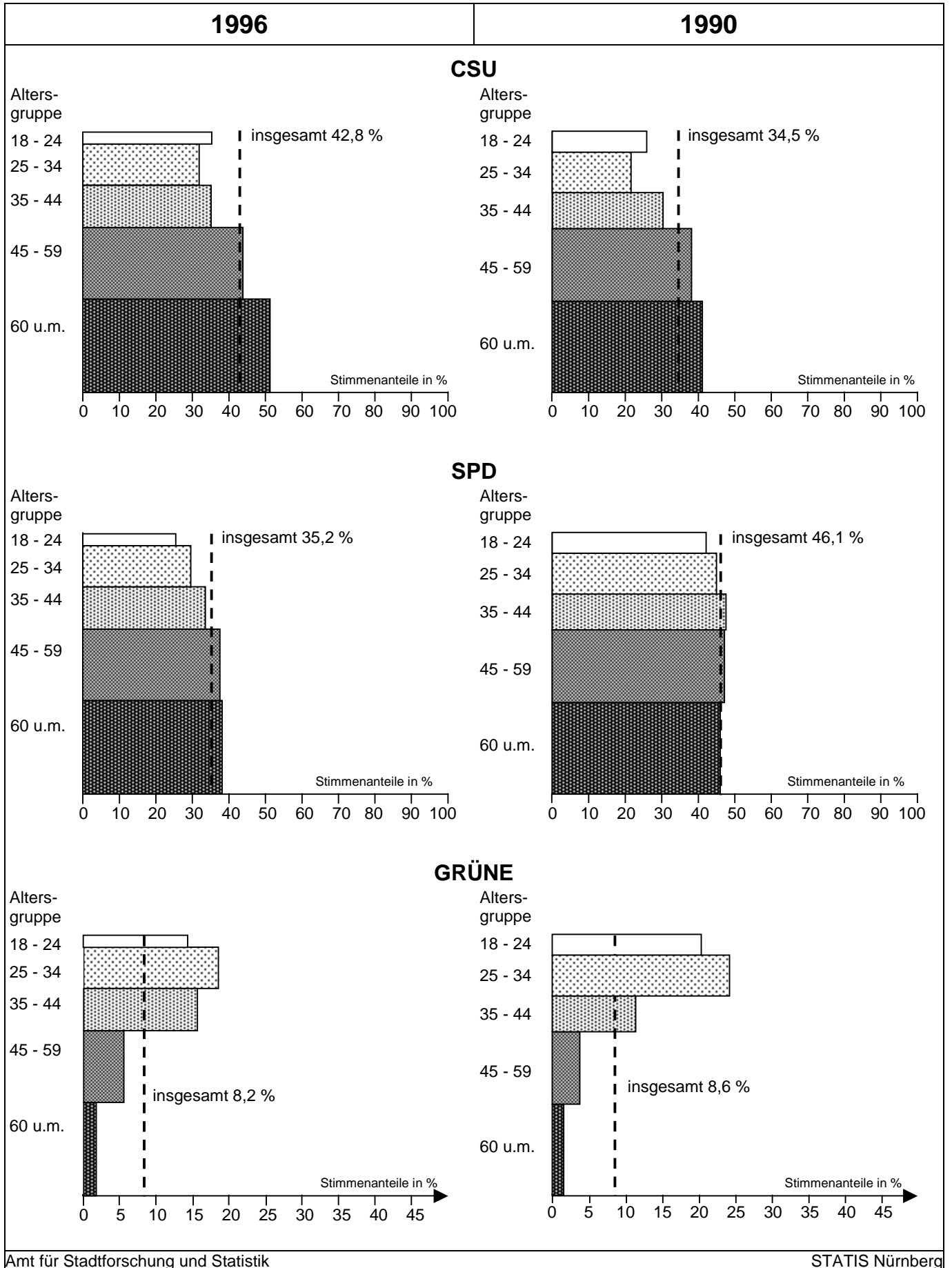
**Veränderung des Abstimmungsverhaltens der Wähler nach Geschlecht und Altersgruppen bei den Stadtratswahlen 1990/1996 in %-Punkten**



Die neue Wählergruppe **FREIE WÄHLER NÜRNBERG**, hier kurz mit **FWN** bezeichnet, erreichte 2 Sitze im Stadtrat. Sie hatte bei den Männern ihr bestes Ergebnis bei den 35- bis 44jährigen mit 3,9 % und bei den Frauen bei den 25- bis 34jährigen mit 4,1 % Stimmenanteile.

Die **Guten**, die einen Sitz im Stadtrat erreichen konnten, wurden hauptsächlich von den Männern unter 35 Jahren gewählt. Mit 6,6 % Stimmenanteil bei den unter 25jährigen Männern erzielten sie ihr bestes Ergebnis. Von den über 44jährigen erhielten sie nahezu keinen Zuspruch.

Stimmenanteile von CSU, SPD und GRÜNE bei den Stadtratswahlen 1996 und 1990 nach Altersgruppen



**Stimmenanteile aus unveränderten, kumulierten und panaschierten Stimmzetteln nach Geschlecht und Alter bei der Stadtratswahl am 10. März 1996 (in 31 repräsentativen Wahlbezirken)**

Altersgruppen nach Art der Stimmabgabe	Gesamt- stimmen	von je 100 Stimmen aus kumulierten, panaschierten und unveränderten Stimmzettel entfielen auf									
		CSU	SPD	GRÜNE	REP	F.D.P./ F.N.B.	FWN	Gute	Sonst.	insg.	
		1	2	3	4	5	6	7	8	9	10
<b>Männer</b>											
18 - 24	kumuliert	3 587	61,4	21,7	2,0	5,9	0,0	0,0	3,9	5,2	100
	panaschiert	4 747	27,4	20,1	15,5	4,0	4,8	2,6	10,4	15,2	100
	unverändert	5 460	38,5	21,8	10,3	9,0	5,1	0,0	5,1	10,3	100
25 - 34	kumuliert	10 656	49,8	29,4	7,9	3,5	2,0	2,0	3,3	2,1	100
	panaschiert	11 894	17,4	32,1	20,7	2,2	3,4	2,9	9,8	11,5	100
	unverändert	27 714	34,9	29,0	16,2	3,5	2,8	2,5	5,6	5,5	100
35 - 44	kumuliert	11 048	54,5	34,4	4,4	1,3	0,0	3,3	0,0	2,1	100
	panaschiert	10 848	26,6	25,1	24,5	0,9	6,1	4,2	5,1	7,5	100
	unverändert	26 002	32,6	33,9	15,6	3,2	2,4	4,0	2,2	6,0	100
45 - 59	kumuliert	21 840	52,6	36,2	2,6	3,8	1,0	0,6	0,6	2,5	100
	panaschiert	15 050	34,1	29,2	10,1	5,3	5,5	4,4	1,2	10,1	100
	unverändert	44 832	44,8	37,5	4,8	3,3	2,3	2,8	0,3	4,1	100
60 u. m.	kumuliert	27 855	55,0	39,6	0,5	2,7	1,0	0,8	0,0	0,4	100
	panaschiert	7 289	42,9	26,4	8,2	7,3	6,4	3,4	0,3	5,1	100
	unverändert	56 980	49,0	37,7	1,6	5,0	1,0	3,6	0,4	1,7	100
<b>Frauen</b>											
18 - 24	kumuliert	2 575	39,3	38,0	8,2	2,7	0,0	2,7	3,5	5,4	100
	panaschiert	4 485	18,5	29,2	22,3	0,9	6,7	5,1	3,7	13,5	100
	unverändert	6 580	34,0	26,6	20,2	2,1	4,3	3,2	1,1	8,5	100
25 - 34	kumuliert	9 929	45,4	34,3	11,3	0,0	2,1	0,7	2,1	4,0	100
	panaschiert	10 487	15,8	24,3	29,7	1,0	4,8	4,7	7,2	12,5	100
	unverändert	22 674	28,7	29,0	22,8	1,5	1,9	5,3	3,7	7,1	100
35 - 44	kumuliert	11 401	44,6	38,8	9,4	0,0	1,7	1,8	1,1	2,6	100
	panaschiert	10 324	20,9	26,5	27,8	0,7	5,0	5,8	4,2	9,0	100
	unverändert	26 250	34,7	37,1	14,4	0,8	2,7	2,1	1,6	6,7	100
45 - 59	kumuliert	22 811	50,7	40,3	1,4	1,6	0,9	1,9	0,3	2,9	100
	panaschiert	12 502	32,7	30,1	12,0	0,5	5,5	6,0	2,1	11,1	100
	unverändert	43 712	41,3	41,6	6,2	2,7	3,4	2,9	0,3	1,5	100
60 u. m.	kumuliert	36 008	59,2	36,1	1,0	1,6	1,0	0,4	0,2	0,6	100
	panaschiert	7 230	45,1	26,4	5,1	3,3	6,9	6,0	1,6	5,5	100
	unverändert	75 492	49,3	41,1	1,5	2,8	1,9	1,4	0,5	1,6	100
<b>Männer + Frauen</b>											
insges.	kumuliert	157 710	53,1	36,5	3,3	2,1	1,1	1,2	0,8	1,9	100
	panaschiert	94 856	27,9	27,5	17,7	2,5	5,4	4,6	4,4	9,9	100
	unverändert	335 696	42,1	36,8	7,8	3,2	2,3	2,8	1,4	3,7	100
<b>Männer + Frauen (nach Art der Stimmabgabe)</b>											
insges.	kumuliert	157 710	33,3	27,8	10,7	20,3	11,8	11,9	12,2	12,2	26,8
	panaschiert	94 856	10,5	12,6	34,8	14,7	35,5	28,1	41,9	38,1	16,1
	unverändert	335 696	56,2	59,6	54,5	65,0	52,6	60,0	46,0	49,7	57,1
			100	100	100	100	100	100	100	100	100

Durch die in Nürnberg 1996 erstmals praktizierte Erfassung der einzelnen Stimmzettel können die Stimmenanteile der Wähler, die sich der Listen- bzw. der Personenwahl bedient haben, auch für die verschiedenen Wahlvorschläge nach Alter und Geschlecht

aufgeteilt werden. Die Auswertung der 31 Repräsentativbezirke zeigt, dass die Anhänger der jeweiligen Parteien die Möglichkeiten der Listen- und Personenwahl in ganz unterschiedlicher Weise genutzt haben.



Die **CSU** hat in allen Altersgruppen ihren jeweils höchsten Stimmenanteil bei den Wählerinnen und Wählern erzielt, die in ihren Stimmzetteln innerhalb der Partei kumuliert haben. Dabei steigt der Anteil, mit Ausnahme der jungen Männer unter 25 Jahren, tendenziell mit steigendem Alter an.

Bei der **SPD** wechseln die höchsten Stimmenanteile in den einzelnen Geschlechts- und Altersgruppen zwischen den Kumulierern und den Listenwählern mit einer Ausnahme: Bei den 25- bis 34jährigen Männern erzielte sie ihr bestes Ergebnis bei Wählern, die ihre Stimmen über mehrere Parteien verteilten.

Die **GRÜNEN** hatten durchgängig bei allen Geschlechts- und Altersgruppen ihre besten Ergebnisse bei den Wählern erzielt, die auf ihren Stimmzetteln panaschierten, also auch Kandidaten eines anderen Wahlvorschlags neben Bewerbern der GRÜNEN-Liste auswählten. Mit fast 30 % Stimmenanteil fiel ihr Ergebnis bei den 25- bis 34jährigen Frauen am besten aus.

Die **REP** bezogen nahezu zwei Drittel ihrer Stimmen aus unverändert abgegebenen Stimmzetteln. Dieses Wahlverhalten war insbesondere bei den Männern unter 45 Jahren anzutreffen. In den Altersgruppen darüber erzielten die REP ihre höchsten Stimmenanteile von Wählern, die auf ihren Stimmzetteln panaschierten.

Bei der **F.D.P./F.N.B.** brachten die Wähler, die auf ihren Stimmzetteln panaschierten, fast in allen Geschlechts- und Altersgruppen die höchsten Stimmenanteile. Nur bei den 18- bis 24jährigen Männern wurde das beste Ergebnis aus den unveränderten Stimmzetteln erzielt.

Die **FWN** bezog 60 % ihrer Stimmen aus unveränderten Stimmzetteln. Die höchsten Stimmenanteile erreichte sie in acht der zehn Geschlechts- und Alters-

gruppen dagegen bei den Wählern, die ihre Stimme auf mehrere Wahlvorschläge verteilten.

Die **Guten** weisen mit 46 % Stimmenanteile aus unveränderten Stimmzetteln den niedrigsten Wert von allen Wahlvorschlägen auf und erreichten demzufolge auch ihre besten Resultate in fast allen Gruppen bei den Panaschierern.

## 2.4.6 Listen- und Personenwahl

### 2.4.6.1 Stimmzettel

Bei der Stadtratswahl 1996 ist der Anteil der Wähler, die auf ihrem Stimmzettel ohne weitere Veränderungen eine Partei ankreuzten, gegenüber 1990 deutlich gesunken. Nur noch 51,3 % der Wähler waren 1996 mit den vorgegebenen Parteilisten einverstanden und setzten ihr Kreuz nur in die Kopfleiste eines Wahlvorschlags (1990: 61,3 %). Hauptgrund für die Abnahme der Wähleranteile, die nur ein Listenkreuz setzten, ist sicher die zurückgegangene Wahlbeteiligung. Politisch weniger Interessierte, die auch keine Kandidaten persönlich kennen und deshalb in der Regel „nur“ ihre Partei ankreuzen, bleiben auch eher der Wahl fern. 48,7 % der Wähler machten 1996 von der Möglichkeit der Einzelstimmvergabe Gebrauch und gaben Bewerbern innerhalb eines Wahlvorschlags bis zu 3 Stimmen (kumulieren) oder strichen Bewerber oder verteilten ihre Stimmen auf Bewerber mehrerer Parteien (panaschieren). Dabei vergaben diese 48,7 % der Wähler jedoch nur 44,4 % der Stimmen. Die Differenz von 4,3 %-Punkten wurde somit beim Kumulieren und Panaschieren verschenkt. Der Anteil der Kumulierer nahm gegenüber 1990 um 4,8 %-Punkte auf 29,5 % zu, der der Panaschierer um 5,2 %-Punkte auf 19,2 % zu. Der Anteil der „Parteiwähler“, das sind die Wähler, die entweder ein Listenkreuz setzten oder innerhalb eines Wahlvorschlags blieben, liegt damit 1996 bei 80,8 % (1990: 86,0 %).

## Gültige Stimmzettel nach der Art der Abstimmung 1996 und 1990

Jahr	Gültige Stimmzettel		davon					
			unverändert		kumuliert		panaschiert	
	Zahl	%	Zahl	%	Zahl	%	Zahl	%
	1	2	3	4	5	6	7	8
1990	231 137	100	141 717	61,3	57 080	24,7	32 340	14,0
1996	192 620	100	98 797	51,3	56 781	29,5	37 042	19,2
Veränderung 1990/1996	- 38 517	- 16,7	- 42 920	- 30,3	- 299	- 0,5	+ 4 702	+ 14,5

Betrachtet man die unverändert abgegebenen und die kumulierten Stimmzettel 1996 und 1990 nach Parteien, wird insbesondere deutlich, welche Wähler besonders zum Rückgang der Wahlbeteiligung beigetragen haben. Bei den unverändert abgegebenen Stimmzetteln wurden für alle Parteien weniger Stimmzettel abgegeben als 1990, die höchste absolute

negative Veränderung verzeichnete jedoch die SPD mit einem Minus von über 28 000 Wählern. An zweiter Stelle liegen hier die REP mit einem Minus von 8 000 Wählern. Bei den innerhalb eines Wahlvorschlags veränderten Stimmzetteln fallen die negativen Veränderungen deutlich geringer aus; die CSU konnte hier sogar ein Plus von etwa 10 % erreichen.

**Gültige Stimmzettel nach der Art der Abstimmung und Wahlvorschlägen 1996 und 1990**

Art der Abstimmung	1996			1990		
	Zahl	%	%	Zahl	%	%
	1	2	3	4	5	6
<b>Gültige Stimmzettel insgesamt</b>	192 620	100	-	231 137	100	-
1. davon „ <b>unverändert</b> “	98 797	51,3	100	141 717	61,3	100
1.1 davon für CSU	42 571	22,1	43,1	48 792	21,1	34,4
1.2 davon für SPD	35 295	18,3	35,7	63 506	27,5	44,8
1.3 davon für GRÜNE	7 472	3,9	7,6	10 277	4,4	7,3
1.4 davon für F.D.P. <sup>1)</sup>	2 170	1,1	2,2	4 546	2,0	3,2
1.5 davon für REP	3 487	1,8	3,5	11 527	5,0	8,1
1.6 davon für Sonstige	7 802	4,1	7,9	3 069	1,3	2,2
2. davon „ <b>innerhalb eines Wahlvorschlags verändert</b> “	56 781	29,5	100	57 080	24,7	100
2.1 davon für CSU	30 325	15,7	53,4	27 543	11,9	48,3
2.2 davon für SPD	19 986	10,4	35,2	23 716	10,3	41,5
2.3 davon für GRÜNE	1 927	1,0	3,4	2 374	1,0	4,2
2.4 davon für F.D.P. <sup>1)</sup>	757	0,4	1,3	890	0,4	1,6
2.5 davon für REP	1 255	0,7	2,2	2 040	0,9	3,6
2.6 davon für Sonstige	2 531	1,3	4,5	517	0,2	0,9
3. davon „ <b>panaschierte</b> “	37 042	19,2	-	32 340	14,0	-
4. darunter „ <b>Parteiwähler</b> “ (1. + 2.)	155 578	80,8	100	198 797	86,0	100
davon für CSU (1.1 + 2.1)	72 896	37,8	46,9	76 335	33,0	38,4
davon für SPD (1.2 + 2.2)	55 281	28,7	35,5	87 222	37,7	43,9
davon für GRÜNE (1.3 + 2.3)	9 399	4,9	6,0	12 651	5,5	6,4
davon für F.D.P. <sup>1)</sup> (1.4 + 2.4)	2 927	1,5	1,9	5 436	2,4	2,7
davon für REP (1.5 + 2.5)	4 742	2,5	3,0	13 567	5,9	6,8
davon für Sonstige (1.6 + 2.6)	10 333	5,4	6,6	3 586	1,6	1,8

1) 1996 zusammen mit F.N.B.

**2.4.6.2 Stimmen**

44,4 % aller von den Parteien erzielten Stimmen stammen also aus veränderten Stimmzetteln (1990: 33,4 %), wobei sich zwischen den Parteien große Unterschiede zeigen (s. Spalte 8 der folgenden Tabelle). So erreichte der Anteil der EUROLISTE knapp über 90 %, was darauf zurückzuführen ist, dass diese Wählergruppe auf dem Stimmzettel nur mit 16 jeweils zwei Mal aufgeführten Kandidaten, also 32 Stimmen vertreten war. Die restlichen 38 Stimmen wurden vom

Wähler deshalb häufig anderen Parteien gegeben, oder die Zweifachnennungen auf dem Stimmzettel wenigstens zu Dreifachnennungen kumuliert. Den zweithöchsten Wert mit 55,1 % Anteil Stimmen aus veränderten Stimmzetteln weisen die Guten auf; hier wurde der Drittplacierte auf dem Stimmzettel durch die Personenwahl häufig vom Wähler mit 3 Stimmen nach vorne gewählt. Der niedrigste Anteil zeigt sich, wie schon 1990, bei den REP, bei denen nur ein Drittel der Stimmen von Kumulierern und Panaschiern stammt.

**Die Stimmenverteilung bei den Stadtratswahlen 1996 und 1990**

Wahl- vorschlag	Gültige Stimmen insgesamt			... % aus				aus veränderten Stimmzetteln in % aller Stimmen	
				unveränderten Stimmzetteln		veränderten Stimmzetteln		1996	1990
	1996		1990	1996	1990	1996	1990		
	Zahl	%	%	%	%	%	%	%	%
1	2	3	4	5	6	7	8	9	
CSU	5 435 101	43,7	36,3	43,1	34,5	44,5	40,0	45,2	36,7
SPD	4 267 177	34,3	43,1	35,8	44,9	32,6	39,7	42,1	30,7
GRÜNE	1 012 093	8,1	8,3	7,6	7,3	8,9	10,4	48,3	41,7
F.D.P. <sup>1)</sup>	303 257	2,4	3,4	2,2	3,2	2,7	3,7	49,9	36,3
REP	368 367	3,0	6,7	3,5	8,0	2,3	4,1	33,7	20,4
EUROLISTE	60 917	0,5	-	0,1	-	1,0	-	90,2	-
FWN	364 158	2,9	-	3,1	-	2,8	-	42,1	-
die Guten	189 274	1,5	-	1,2	-	1,9	-	55,1	-
NWG	107 083	0,9	-	0,9	-	0,8	-	43,7	-
ÖDP <sup>2)</sup>	156 623	1,3	0,7	1,1	0,6	1,4	0,9	49,7	41,2
PDS	162 393	1,3	-	1,4	-	1,2	-	39,5	-
Sonstige	-	-	1,5	-	1,5	-	1,3	-	30,2
zusammen	12 426 443	100	100	100	100	100	100	44,4	33,4

1) 1996 zusammen mit F.N.B.

2) 1990 einschl. FWN

Wären nur die unveränderten Stimmzettel ausgezählt worden, hätte die CSU 0,6 %-Punkte weniger Stimmenanteile erzielt, die SPD dagegen 1,4 %-Punkte mehr (siehe Spalten 2 und 4 der obigen Tabelle). Der Vergleich des prozentualen Gesamtergebnisses jeder Partei (Spalte 2) mit dem Stimmenanteil aus unverändert abgegebenen Stimmzetteln (Spalte 4) und von Kumulierern und Panaschierern gelieferten Stimmen (Spalte 6) lässt auf die Zufriedenheit mit der Kandidatenaufstellung schließen, aber auch auf die Bekanntheit der Kandidaten bei den Wählern. Er spiegelt aus einem anderen Blickwinkel die Ergebnisse von Spalte

8 wider.

37 042 Wähler haben auf ihren Stimmzetteln die Stimmen über Kandidaten von 2 und mehr Parteien verteilt. Hat der Wähler einer Partei ein Listenkreuz gegeben, wird er grundsätzlich als Wähler dieser Partei betrachtet. Hat der Wähler kein Listenkreuz vergeben, wird er für den folgenden Vergleich als Wähler der Partei betrachtet, die die meisten Stimmen von ihm erhielt. Wie haben nun XXX-Wähler ihre Stimmen auf die anderen Parteien verteilt? Das ist die Frage, die in nachstehender Tabelle beantwortet wird.

**Verteilung der Stimmen von Wählern, die für Kandidaten aus mehreren Parteien/Wählergruppen votierten**

Partei- Wähler der	Wähler	Stimmen insgesamt = 100 %	davon vergeben für... in %										
			CSU	SPD	GRÜNE	REP	F.D.P./ F.N.B.	EURO LISTE	FWN	die Guten	NWG	ÖDP	PDS/ LIL
			3	4	5	6	7	8	9	10	11	12	13
1	2	3	4	5	6	7	8	9	10	11	12	13	
CSU	12 381	698 097	78,6	6,4	2,6	1,9	4,6	0,3	3,0	0,5	1,0	0,8	0,1
SPD	11 636	689 125	4,9	74,5	11,4	0,6	2,1	0,8	1,8	1,3	0,6	1,1	1,0
GRÜNE	5 661	355 765	2,2	14,2	69,8	0,1	1,9	1,0	1,5	4,2	0,6	2,6	1,9
REP	1 043	49 549	9,5	4,7	1,4	73,8	1,4	0,3	3,9	0,8	1,7	1,2	1,4
F.D.P./F.N.B.	1 222	72 704	10,0	6,0	4,4	0,5	70,0	0,7	3,5	1,5	1,5	1,5	0,3
EUROLISTE	765	38 210	4,4	11,1	3,9	0,0	1,0	73,4	0,9	0,8	0,6	1,0	2,8
FWN	1 434	77 318	7,2	5,1	3,4	1,7	2,9	0,8	69,5	2,0	4,1	2,7	0,6
die Guten	1 070	65 794	2,0	6,3	11,4	0,5	1,7	1,7	2,3	64,9	1,7	3,2	4,3
NWG	383	20 839	6,9	4,8	3,4	1,7	2,8	1,1	7,3	2,9	64,7	3,3	1,2
ÖDP	808	49 074	4,7	5,6	8,4	0,7	2,4	1,0	3,3	2,9	2,0	68,2	0,7
PDS/LIL	639	40 784	1,1	6,8	8,4	1,2	0,7	0,9	1,0	4,6	0,6	1,0	73,7
zusammen	37 042	2 157 259	28,5	29,4	17,1	2,7	5,1	2,0	4,7	3,6	1,6	2,9	2,3

Bei den 12 381 Wählern, die ihre Stimmen über mehrere Parteien verteilten und auf ihrem Stimmzettel die meisten Stimmen der CSU gegeben haben, sind über drei Viertel der Stimmen (78,6 %) bei der CSU verblieben. Alle anderen Parteien und Wählergruppen haben hier geringere Werte aufzuweisen. CSU-Wähler gaben 6,4 % ihrer gültigen Stimmen an Kandidaten der SPD, 4,6 % an die F.D.P. und 3,0 % an die FWN. Umgekehrt erhielten Kandidaten der CSU 10 % der Stimmen von F.D.P.-Wählern und 9,5 % der Stimmen von REP-Wählern. SPD-Wähler unterstützen mit 11,4 % ihrer Stimmen Kandidaten der GRÜNEN, wie umgekehrt GRÜNEN-Wähler zu 14,2 % Kandidaten der SPD Stimmen gaben.

### 2.4.6.3 Reihung der Kandidaten

Wie hat sich nun die Personenwahl mit Kumulieren und Panaschieren auf die Reihung der Kandidaten innerhalb der Parteien ausgewirkt? Insgesamt blieben 1996 79 Kandidaten (15,5 %) auf ihren Listenplätzen,

prozentual etwa gleich viel wie 1990. Insgesamt gab es 188 Platzverbesserungen (36,9 %) und 242 Platzverschlechterungen (47,5 %).

Von den Parteien und Wählergruppen, die 70 Kandidaten auf ihren Stimmzettel benannt hatten, blieben bei den Guten nur 3 und bei der CSU 12 auf ihren Listenplatz. Bei den Verschiebungen um 5 und mehr Plätze, zeigen sich bei den Guten auch die größten Veränderungen. Dabei gilt tendenziell „je kleiner die Partei/Wählergruppe, umso größer die Verschiebungen“. Von den Verbesserungen um 5 und mehr Sitze profitierten bis auf die GRÜNEN etwa die Hälfte Frauen; bei den GRÜNEN waren es 14 von 16 insgesamt. Platzverschlechterungen um fünf und mehr Plätze gab es für Frauen in größerem Umfang nur bei der SPD, hier waren unter den 15 Zurückgewählten 6 Frauen. Bei den anderen Parteien und Wählergruppen mit 70 aufgestellten Kandidaten war es jeweils keine oder nur eine Frau.

### Veränderung der Bewerberrangfolge durch Personenwahl 1996 bei

Wahlvorschlag	Be- werber insges.	ohne Platz- verän- derung	mit Platzverbesserung				mit Platzverschlechterung			
			zus.	davon um .. Plätze			zus.	davon um .. Plätze		
				1 u. 2	3 u. 4	5 u.m.		1 u. 2	3 u. 4	5 u.m.
			1	2	3	4	5	6	7	8
CSU	70	12	25	6	8	11	33	12	10	11
SPD	70	5	25	7	3	15	40	12	13	15
GRÜNE	70	8	30	8	6	16	32	6	7	19
F.D.P./F.N.B.	70	5	29	5	7	17	36	11	10	15
die Guten	70	3	31	6	3	22	36	7	1	28
ÖDP	42	4	14	2	2	10	24	9	5	10
NWG	27	8	9	5	0	4	10	4	3	3
FWN	25	4	11	7	2	2	10	5	3	2
PDS/LIL	25	15	3	1	1	1	7	7	0	0
REP	24	11	5	3	1	1	8	5	3	0
EUROLISTE	16	4	6	1	1	4	6	1	1	4
Zus. 1996	509	79	188	51	34	103	242	79	56	107
1990	426	68	171	71	29	71	187	75	45	67

Wie sich die Personenwahl auf die Kandidaten der einzelnen Parteien auswirkte, zeigen folgende Zusammenstellungen, welche die Kandidaten nach der er-

reichten Stimmzahl aufführen und dabei den von den Parteien vorgegebenen Listenplatz gegenüberstellen.

Ergebnisse der Stadtratskandidaten der CSU				Ergebnisse der Stadtratskandidaten der SPD					
**	Liste	Rang	Name	Stimmen	**	Liste	Rang	Name	Stimmen
**	1	1	Scholz Ludwig	112689	**	1	1	Dr. Schönlein Peter	88679
**	12	2	Pabst Karl	92060	**	3	2	Fischer Jürgen	71720
**	3	3	Seel Hans Paul	90846	**	2	3	Reuter Brigitte	71707
**	2	4	Jungkunz Helene	89935	**	16	4	Limbacher Christine	70444
**	16	5	Höfler Renate	89816	**	4	5	Zerweck Gerlind	70336
**	7	6	Bloß Helmut	89768	**	11	6	Hamburger Arno	69703
**	17	7	Mägerlein Klaus	89763	**	9	7	Schönfelder Gebhard	69253
**	5	8	Thoma Claudia	89297	**	10	8	Hamnes Ilse	69243
**	4	9	Gebhardt Franz	88433	**	24	9	Schuh Elvira	69216
**	20	10	Prof. Dr. Beck Hartmut	86319	**	6	10	Weikert Angelika	68910
**	14	11	Gsell Klemens	85681	**	5	11	Dr. Rossmeissl Dieter	68764
**	9	12	Bungartz Britta	85652	**	8	12	Blurnenstetter Renate	68668
**	6	13	Neupert Martin	85318	**	12	13	Dr. Jauch Susanne	67564
**	11	14	Regitz Barbara	85013	**	7	14	Wüffel Richard	66151
**	10	15	Imhof Hermann	85009	**	13	15	Nitsch Helmut	66114
**	15	16	Dr. Fleck Roland	84687	**	15	16	Dötschel Herbert	65783
**	8	17	Gruber Werner	84500	**	14	17	Diedler Sonja	65385
**	22	18	Pickl Walter	84337	**	33	18	Gradl Lorenz	65379
**	24	19	Reß Gerhard	83820	**	30	19	Schwarz Maria-Heidi	65070
**	30	20	Dr. Helmbrecht Jürgen	83548	**	17	20	Tiefel Otto	64935
**	19	21	Frieser Michael	83368	**	27	21	Agathagelidis Theodoros	64165
**	18	22	Dr. Stock Walter	82029	**	22	22	Einbrodt Heide-Marianne	63584
**	26	23	Rauch Silvia	81480	**	19	23	Raschke Gerald	63286
**	27	24	Dr. Schüller-Voitl Ursula	81284	**	18	24	Faul Erika	63214
**	21	25	Probst Edda	80843	**	21	25	Feile Werner	63174
**	23	26	Sendner Kilian	79863	**	35	26	Schüller Ferdinand	63149
**	32	27	Dr. Lehner Julia	79710	**	46	27	Wild Sonja	62875
**	42	28	Zapf Rita	79127	**	20	28	Hockauf-Danis Petra	62783
**	25	29	Dotterweich Jochen	79036	**	23	29	Förther Horst	61692
**	38	30	Böhm Kerstin	79023	**	50	30	Bresler Hildegard	61503
**	35	31	Höffkes Max	79014	**	36	31	von Heckel Renate	61262
**	54	32	Tandler Renate	78947	**	28	32	Heinrich Gabriela	61067
**	13	33	Götzl Stephan	78945	**	26	33	Ellermann Erika	60856
**	28	34	Meyer Volker	78432	**	29	34	Vogel Christian	60337
**	34	35	Pfadenhauer Alexander	78166	**	40	35	Weltner Regina	59958
**	33	36	Loos Andrea	77402	**	25	36	Auer Richard	59912
**	40	37	Köhler Wolfgang	77376	**	32	37	Grützner-Kanis Christine	59670
**	37	38	Lamm Monika	77301	**	47	38	Hauck Wolfgang	59622
**	39	39	Körber Gerlinde	76453	**	51	39	Beigel Wolfgang	59421
**	36	40	Dörfler Jürgen	76130	**	42	40	Marquart-Neuberger Gerlinde	59400
**	31	41	Pamer Johann	76033	**	31	41	Hoffmann Claus	59226
**	29	42	Herbst Michael	75602	**	38	42	Beitmann Brigitte	59194
**	43	43	Pickel Maria Magdalena	75405	**	39	43	Löser Hans-Peter	59097
**	44	44	Aroutzidis Anastasios	74886	**	34	44	Höhne Sieglinde	58986
**	48	45	Puscher Annemarie	74104	**	45	45	Schießl Walter	58836
**	49	46	Bürger Hans-Jürgen	73904	**	43	46	Dürrach Frank	58799
**	57	47	Kraus Renate	73655	**	41	47	Bencibara Ah	58786
**	47	48	Hofmann Annegret	73591	**	54	48	Hardenfels Katja	58599
**	51	49	Glensk Dorothea	73581	**	44	49	Krannich-Pöhler Monika	58564
**	41	50	Vogl Erich	73526	**	37	50	Hefele Manfred	58501
**	45	51	Gueli Gioacchino	72964	**	56	51	Dechant Herbert	57836
**	50	52	Vogelhuber Werner	72768	**	48	52	Kerschbaumer Judith	57571
**	46	53	Schüren Reinhard	72542	**	52	53	Berthold Irene	57216
**	52	54	Grosch Stefan	71969	**	58	54	Schmidkonz Ludwig	57197
**	56	55	Brehm Sebastian	71955	**	49	55	Kästner Robert	56504
**	53	56	Dahnke Thilo	71180	**	57	56	Werthner Klaus	56479
**	55	57	Reindl Michael	70968	**	53	57	Hösel Jürgen	56351
**	58	58	Prottegeier Margrit	70613	**	61	58	Volk Horst	55999
**	59	59	Schott Gregor	70434	**	55	59	Koch Manfred	55222
**	61	60	Müller Udo	68320	**	59	60	Engeln Stefan	54360
**	60	61	Leipold Thomas	67503	**	60	61	Geißler Walter	53795
**	62	62	Ehrenbrecht Regina	67201	**	62	62	Büttner Peter	52755
**	63	63	Tischner Susanne	66669	**	66	63	Masopust Günter	51960
**	65	64	Ammon Jörg	66124	**	64	64	Bischoff Herbert	51440
**	64	65	Ilg Rainer	63997	**	63	65	Spetzke Dieter	51051
**	66	66	Fuchs Stefan	63342	**	65	66	Herrmann Wilhelm	50383
**	67	67	Kastler Martin	62289	**	68	67	Obermeier Jochen	48587
**	68	68	Falkner Marion	61067	**	67	68	Jahn Carl Otto	48520
**	70	69	Christ Alexander	54938	**	70	69	Link Gerhard	46020
**	69	70	Hackl Michael	53551	**	69	70	Böhm Nikolaus	45389

\*\* gewählt

Ergebnisse der Stadtratskandidaten der GRÜNE					Ergebnisse der Stadtratskandidaten der REP				
**	Liste	Rang	Name	Stimmen	**	Liste	Rang	Name	Stimmen
**	4	1	Murawski Klaus-Peter	27165	**	1	1	Beisig Walter	21166
**	1	2	Gödelmann Hiltrud	27075	**	2	2	Wopperer Heinz	18576
**	5	3	Wellhöfer Brigitte	24440		3	3	Ritter Manfred	18475
**	3	4	Stahl Christine	24182		4	4	Bönninger Kurt	16678
**	7	5	Zylla Ulrike	22524		16	5	Irrgang Dieter	16084
**	2	6	Cabrera Aranda Juan	21755		6	6	Haverich Susanne	15966
	10	7	Wolff Jürgen	21014		5	7	Bauer Günther	15919
	21	8	Winter Elke	19327		7	8	Gösl Werner	15668
	12	9	Reichel Heike	19325		9	9	Frey Walter	15649
	9	10	Tesmer Gisela	18137		8	10	Marx Egon	15512
	11	11	Grundmann Petra	17923		11	11	Albert Michael	15450
	8	12	Setzer Steffen	17368		13	12	Müller Engelbert	15393
	15	13	Lenke Doris	17347		10	13	Wopperer Michael	15324
	6	14	Kuttruf Ernst	16889		15	14	Zimmermann Elke	15174
	13	15	Mößner Christine	16833		12	15	Bönninger Edeltraud	15082
	19	16	Deinbeck Jutta	16833		19	16	Baltruschat Erwin	15042
	17	17	Aufochs Ilse	16394		14	17	Schmidt Anja	14993
	25	18	Stahl Sabine	15951		18	18	Luft Maria	14907
	49	19	Dr. Schlenk Barbara	15133		17	19	Siegemund Ingrid	14815
	27	20	Rauh Helga	15132		21	20	Löhe Herbert	14669
	23	21	Da Silva Tao Stetl Maria	15128		20	21	Scheidies Gertrud	14572
	18	22	Münter Michael	14944		22	22	Kittstein Uwe	14433
	14	23	Fischer Gerd	14733		23	23	Strauß Anna	9603
	16	24	Popp Friedrich	14716		24	24	Siegemund Günter	9217
	29	25	Schüßler Christine	14700					
	43	26	Erdogan Hülya	14021					
	44	27	Kordwig Klaus-Dieter	13755					
	41	28	Kuhn Elke	13726					
	39	29	Pfeiffer-Beck Margit	13716					
	20	30	Wenk Ludwig	13621					
	35	31	Loures-Popp Maria do Rosario	13543					
	38	32	Schlesiger Klaus	13538					
	33	33	Rieder Lila Patricia	13505					
	31	34	Micu Rita	13159					
	26	35	Mie Sören	13151					
	24	36	Iftekhar Hassan	12966					
	45	37	Schwanhäußer Elisabeth	12946					
	34	38	Fiedler Jürgen	12927					
	22	39	Bakti Andreas	12906					
	30	40	Sauter Ernst	12800					
	37	41	Wahrenburg Rut Doris	12762					
	36	42	Augustin Achim	12760					
	55	43	Nagel-Glöckner Viktoria	12756					
	32	44	Noller Wolfgang	12723					
	53	45	Tischler Ilse	12482					
	28	46	Albrecht Günther	12426					
	47	47	Singer Eva-Maria	12385					
	40	48	Kotzian Emanuel	12318					
	50	49	Haupt Claus	12257					
	59	50	Ott Monika	12200					
	46	51	Sonntag Uwe	11901					
	57	52	Muck Maria	11875					
	65	53	Steinmaier Sonja	11757					
	54	54	Groß Peter	11729					
	70	55	Wenzel Claudia	11452					
	56	56	Sendag Ah	11443					
	52	57	Tischler Erwin	11396					
	51	58	Rosenow-Mletzko Regine	11356					
	42	59	Arnold Roderich	11346					
	58	60	Schüßler Andreas	11344					
	62	61	Dr. Walther Lothar	11328					
	63	62	Metzner Erika	11084					
	48	63	Warten Roland	10946					
	61	64	Fischer Johanna	10922					
	60	65	Just Andreas	10667					
	66	66	Groß Michael	10626					
	67	67	Frey-Schuster Birgit	10466					
	69	68	Breu Helga	10433					
	64	69	Lutz Klaus	10173					
	68	70	Karakus Fikri	9532					

Ergebnisse der Stadtratskandidaten der FWN				
**	Liste	Rang	Name	Stimmen
**	1	1	Dr. Krusche Matthias	23311
**	3	2	Montfort-Schopen Margret	22898
		3	Schuh Konrad	19088
		4	Nether Heinz	17139
		5	Soldner Monika	16532
		5	Roth Alexandra	16171
		8	Tharandt Karin	16011
		9	Schultheiß Gisela	15722
		14	Wille Angelika	15573
		10	Arntz Jutta	15518
		4	Erras Heribert	15332
		20	Schwertner Helmut	14944
		12	Frenzel Norbert	14633
		17	Richter Katja	14245
		11	Torollo Angelika	14082
		18	Dr. Meyer Hans-Jürgen	14028
		19	Dr. Roddewig Heinrich	13881
		13	Zibrowius Wolfgang	13854
		15	Grieb Manfred	13816
		16	Brand Axel	13496
		21	Deinzer Gisela	9561
		24	Bleiziffer Eva	8888
		22	Ramsauer Günter	8780
		23	Heinrich Rudolf	8530
		25	Dr. Zadikian Edwin	8125

\*\* gewählt

Ergebnisse der Stadtratskandidaten der F.D.P. / F.N.B.				Ergebnisse der Stadtratskandidaten der die Guten					
**	Liste	Rang	Name	Stimmen	**	Liste	Rang	Name	Stimmen
**	1	1	Ulrich Utz W.	17802	**	3	1	Grosse-Grollmann Stephan	6210
	2	2	Heidecker Gudrun	8353		1	2	Romig Udo	5930
	4	3	Sikora Markus	7742		2	3	Schwarz Hansjörg	5151
	10	4	Klutentreter Kurt	7292		4	4	Koch Barbara	4899
	11	5	Kunz Stefan	6658		9	5	Schleindl Christiane	4162
	3	6	Dr. Schlottmann Uwe	6584		5	6	Faußner Hedwig	4090
	5	7	Donay Elfriede	6316		7	7	Reichel Willi	3792
	13	8	Dr. Kriegel Lutz	6279		6	8	Schmidt Thomas	3739
	7	9	Dr. Eipper Christoph	5793		15	9	Hoffmann Sabine	3661
	40	10	Dr. Linde Heinz Udo	5115		10	10	Albrecht Judith	3576
	9	11	Liebel Angelika	4955		58	11	Rößner Claudia	3468
	8	12	Waßmuth Petra	4859		27	12	Jakoby Gaby	3301
	6	13	Reißig Gerhard	4816		23	13	Rößner Christa	3223
	14	14	Reiß-Fechter Dagmar	4714		18	14	Meißlein Stefan	3160
	12	15	Mylymäki-Neuhoff Johanna	4598		17	15	Filchner Esther	3127
	34	16	Dr. Ritter von Stockert Theodor	4523		33	16	Riedel Dieter	3113
	24	17	Liebel Alexander	4501		19	17	Struck Nikolaus	3055
	18	18	Dr. Amler Gerald	4373		20	18	MüllerThomas	3009
	16	19	Heidecker Peter	4291		12	19	Riemer Klaus	2981
	15	20	Giarakiou Nicolas	4240		8	20	Voigt Wolfgang	2946
	17	21	Lutsch Karl	4232		11	21	Bees Achim	2841
	25	22	Dr. Schweiger Stefan	4207		51	22	Schemm Harald	2713
	20	23	Pronold Päivi Kaarina	4195		31	23	Probst Klaus	2642
	33	24	Schweiger Irmgard	4174		16	24	Scharf Volkmar	2634
	28	25	Rothgang-Linde Margrit	4115		39	25	Hammerlindl Klaus	2634
	30	26	Dumont du Voitell Rudolf	4060		38	26	Meinel Horst	2619
	19	27	Gerardi Ezio	4009		14	27	Schneelee Robert	2583
	51	28	Hüttinger Gisela	3977		36	28	Wahl Jürgen	2561
	21	29	Otto Dirk-Ulrich	3973		13	29	Langhardt Michael	2554
	26	30	Vierzignmann Ingrid	3964		22	30	Schaller Manfred	2548
	27	31	Ulrich Irmgard	3963		25	31	Wetzel Claudia	2536
	38	32	Kreppner Ulrike	3916		44	32	Bach Ingrid	2495
	41	33	Dietlein Thomas	3907		41	33	Pfrogner Ingrid	2440
	22	34	Neuhoff Horst	3906		47	34	Koblenz Christoph	2363
	42	35	Fechter Hans-Rainer	3825		57	35	Dix Feggy	2363
	46	36	Christ Barbara	3804		21	36	Pach Günter	2362
	37	37	Benkert Uwe-Frank	3782		42	37	Wolf Gisela	2361
	39	38	Magold Arne	3772		63	38	Slat Dijana	2353
	35	39	Dr. Weyell Wolfgang	3749		37	39	Meyer Anna	2345
	23	40	Janßen Corneli	3741		24	40	Schmid Manfred	2339
	45	41	Scheck Angelika	3736		43	41	Suschke Veronika	2332
	29	42	Maser Wolf	3690		35	42	Kollecker Thomas	2329
	44	43	Raab Friedrich	3675		28	43	Zakrzewski Lothar	2328
	47	44	Fink Thomas	3675		67	44	Reiche Susanne	2290
	50	45	Böhm Heinz	3634		70	45	Wölfel Günther	2273
	36	46	Albrecht Ludwig	3595		29	46	Musche Mathias	2269
	57	47	Biber Roland	3552		40	47	Holzamer Marc	2257
	31	48	Plazotta Gottfried	3511		50	48	Blättner Martin	2220
	63	49	Schuh Eva	3499		55	49	Wittmann Günter	2216
	43	50	Müller Kurt	3495		34	50	Betzler Alexander	2171
	49	51	Bibel Martha	3490		64	51	Bähr Hans	2162
	53	52	Hoffmann Gotthard	3475		61	52	Alt Dieter	2159
	32	53	Räßler Friedrich	3449		45	53	Christochowitz Thomas	2150
	61	54	Steiner Bernhard	3443		68	54	Fokken Meenhard	2143
	54	55	Hoffmann Josefa	3427		30	55	Urich Eduard	2141
	58	56	Küspert Dieter	3409		26	56	Ivo Andreas	2125
	48	57	Spech Stefan	3338		54	57	Scheiderer Claudia	2121
	67	58	Schenk Christine	3296		49	58	Strobl Walter	2106
	52	59	Ehlen Stefan	3250		46	59	Treue Richard	2053
	59	60	Ritter Lothar	3242		32	60	Bock Karl-Heinz	2024
	60	61	Heyer Jan-Peter	3205		56	61	Koch Stefan	2002
	65	62	Anwander Anton	3204		66	62	Tittel Gerd	1928
	55	63	Rupprecht Frank	3202		48	63	Post Reinhard	1904
	56	64	Sturm Ulrich	3200		52	64	Mehler Frank	1871
	62	65	Porst Matthias	3147		59	65	Levin Henning	1869
	64	66	Voggenauer Alexander	3118		65	66	Engel Stefan	1845
	70	67	Beilharz Rüdiger	2945		60	67	Rudolf Michael	1821
	66	68	Laufer Nikolaus	2858		53	68	Kraft Andreas	1821
	68	69	Stamnitz Jürgen	2723		62	69	Weinholzner Michael	1734
	69	70	Putzer Jürgen	2699		69	70	Lang Stephan	1731

\*\* gewählt

Ergebnisse der Stadtratskandidaten der					**	Liste	Rang	Name	Stimmen
<b>EUROLISTE</b>					8	12	Merten Robert	4516	
**	Liste	Rang	Name	Stimmen	9	13	Jung-Hammon Thomas	4420	
1	1		Papassavas Petros	5402	20	14	Haun Eva	4395	
2	2		Cascani Sophie	5169	19	15	Klug Herbert	4267	
3	3		Tsiakalos Georgios	4524	22	16	Wimmer Andreas	4221	
8	4		Mamalingas Evangelos	4136	15	17	Freund Richard	4204	
5	5		Pinis Ioannis	3696	12	18	Gräbner Werner	4179	
13	6		Giotaki Angeliki-Maria	3696	11	19	Martin Ulrich	4127	
12	7		Dintsios Charalabos-Markos	3628	24	20	Schollau Lyane	4089	
16	8		Dimitrakis Vassilios	3601	16	21	Herbold Tanja	3970	
6	9		Dr. Papagrigoriou Paschalis	3552	21	22	Wagner Frank	3806	
15	10		Maloutas Georgios	3461	14	23	Theil Jacob-Remus	3804	
4	11		Plarinos Georgios	3425	17	24	Dümmler Manfred	3747	
11	12		Kokkas Konstantinos	3384	27	25	Jäger Nicole	3719	
14	13		Siptsis Vassilios	3356	25	26	Dr. Vogel Thomas	3702	
7	14		Tovazzi Silvano	3348	26	27	Schüring Timo	3554	
9	15		De Francesco Mario	3303	35	28	Peltner Markus	2146	
10	16		Liakos Efthimios	3236	40	29	Trunk Dieter	2114	
Ergebnisse der Stadtratskandidaten der					30	30	Merten Andrea	2057	
<b>NWG</b>					38	31	Meixner Brigitte	1884	
**	Liste	Rang	Name	Stimmen	29	32	Brunner Karl	1839	
1	1		Dr. Peter Siegfried	8045	41	33	Entner Stefan	1795	
2	2		Dr. Raeder Frank	5999	42	34	Pohl Angelika	1762	
9	3		Riethmann Konstanze	5622	28	35	Hein Roland	1732	
4	4		Pfleiderer Friedrich	5615	34	36	Ebert Matthias	1672	
3	5		Hebel Brigitte	5294	31	37	Bauriedel Hans-Peter	1628	
7	6		Bertels Ingrid	5072	33	38	Franke Joachim	1620	
5	7		Weich Jürgen Friedrich	4637	36	39	Meyer Konrad	1619	
13	8		Kaltenhäuser Gerlinde	4512	32	40	Ferch Robert	1604	
8	9		Hensel Hans-Jürgen	4459	39	41	Quittenbaum Horst	1566	
10	10		Jaschke Richard	4401	37	42	Vetter Bernhard	1561	
6	11		Schröter Klaus	4333	Ergebnisse der Stadtratskandidaten der				
12	12		Gerauer Harald	4213	<b>PDS/LIL</b>				
14	13		Heinze Oliver Thomas	4059	**	Liste	Rang	Name	Stimmen
16	14		Grüner Ingrid	4050	1	1	Hadeler Kristina	10081	
15	15		Herrmann Fritz-Leonhard	4029	2	2	Schweinesbein Marianne	10046	
11	16		Saad Dib	4000	3	3	Goulimis Fotios	8717	
22	17		Peter Luise Maria	2886	5	4	Cacoulis Emmanuel	7498	
25	18		Schick-Saad Gabriele	2826	8	5	Wazansky-Krack Justine	7483	
21	19		Schröter Andreas	2704	4	6	Volante Loreto	7427	
17	20		Bertels Rolf	2619	7	7	Stroheker Stefan	7419	
18	21		Birner Markus	2604	6	8	Wiendl Gerlinde	7232	
19	22		Schneider Richard Josef	2587	15	9	Ziegler Ernst	7032	
24	23		Kohl Nikolaus	2583	9	10	Neubauer Georg	6858	
23	24		Trautmann Michael	2558	10	11	Glasow Helga	6808	
20	25		Beißbarth Rudolf	2547	11	12	Hauenstein Harald	6756	
26	26		Gölzer Dieter	2499	12	13	Silbermann Regina	6687	
27	27		Prächt Anton	2330	14	14	Cimino in Muscau Gaetana	6639	
Ergebnisse der Stadtratskandidaten der					13	15	Schiele Georg	6347	
<b>ÖDP</b>					16	16	Skasa Alexander	6345	
**	Liste	Rang	Name	Stimmen	17	17	Ballin August	6224	
1	1		Schelte Jürgen	10602	18	18	Hoppe Mario	6173	
2	2		Brodbeck Ingo	6487	19	19	Mooslehner Karl	5901	
3	3		Peter Kerstin	6417	20	20	Wiedmann Alfred	5764	
18	4		Berger Iris	5890	21	21	Wild Peter	4222	
4	5		Brunner Lydia	5632	22	22	Winter Otto	3883	
5	6		Heighway Jeremy	5406	23	23	Hauer Heinz	3662	
13	7		Dr. Mühlpfordt Elke	5147	24	24	Hoffmann Reinhardt	3655	
6	8		Schelte Angelika	5090	25	25	Kastner Manfred	3534	
10	9		Köppel Kornelius	5023					
7	10		Brunner Thomas	4946					
23	11		Wirth Martin	4664					

\*\* gewählt



## 2.5 Briefwahl

Von den 349 787 Nürnberger Wahlberechtigten haben sich zur Stadtratswahl 1996 39 826 oder 11,4 % einen Wahlschein ausstellen lassen, mit dem in der Regel auch Briefwahlunterlagen ausgegeben wurden. Die Altersgruppe der über 59jährigen stellte die größte

Gruppe der Wahlscheinwähler (14,5 %). Gesundheitliche Gründe und Bequemlichkeit werden hierfür wohl die Gründe gewesen sein. 36 699 der Wahlscheininhaber (= 92 %) benutzten den Wahlschein, um die Stimmzettel abzugeben, 502 davon gingen in ein Wahllokal im Stadtgebiet und 36 197 sandten ihre Stimmzettel per Briefwahl ein.

### Ausgestellte Wahlscheine nach Geschlecht und Alter der Inhaber

Alter in Jahren	Männer und Frauen zusammen			Männer			Frauen		
	Wahlberechtigte	ausgestellte Wahlscheine		Wahlberechtigte	ausgestellte Wahlscheine		Wahlberechtigte	ausgestellte Wahlscheine	
		Zahl	%		Zahl	%		Zahl	%
1	2	3	4	5	6	7	8	9	
18 - 24	22 145	1 646	7,4	10 608	736	6,9	11 537	910	7,9
25 - 34	66 384	6 611	10,0	33 239	3 236	9,7	33 145	3 375	10,2
35 - 44	58 008	5 228	9,0	29 116	2 638	9,1	28 892	2 590	9,0
45 - 59	86 815	9 498	10,9	42 139	4 388	10,4	44 676	5 110	11,4
60 u. älter	116 435	16 843	14,5	43 654	6 233	14,3	72 781	10 610	14,6
zusammen	349 787	39 826	11,4	158 756	17 231	10,9	191 031	22 595	11,8

Die Ergebnisse aus den Briefwahlbezirken unterscheiden sich zum Teil stark von denen der Urnenwahlbezirke. CSU, F.D.P., und GRÜNE haben bei den Briefwählern jeweils bessere Ergebnisse aufzuweisen als bei der Urnenwahl. Bei der SPD und den REP ist es

umgekehrt. Besonders deutlich zeigt sich der Unterschied bei der Oberbürgermeister-Stichwahl. Hier liegen zwischen dem Ergebnis der Urnenwahl und dem der Briefwahl rund 10 %-Punkte Differenz.

### Stimmenverteilung bei Urnenwahl, Briefwahl und insgesamt

	Stadtratswahl 1996												
	Wähler	gültige Stimmzettel	Stimmenverteilung in %										
			CSU	SPD	GRÜNE	REP	F.D.P./F.N.B.	EURO-LISTE	FWN	Gute	NWG	ÖDP	PDS/LIL
1	2	3	4	5	6	7	8	9	10	11	12	13	
Urnenwahl	162 624	157 180	43,0	35,5	7,9	3,0	2,2	0,5	2,9	1,5	0,9	1,2	1,3
Briefwahl	36 197	35 440	46,8	29,3	9,3	2,6	3,4	0,4	3,1	1,6	0,8	1,4	1,3
insgesamt	198 821	192 620	43,7	34,3	8,1	3,0	2,4	0,5	2,9	1,5	0,9	1,3	1,3

	Oberbürgermeisterwahl 1996									Oberbürgermeister-Stichwahl			
	Wähler	gültige Stimmzettel	Stimmenverteilung in %							Wähler	gültige Stimmzettel	%	
			CSU	SPD	REP	F.D.P./F.N.B.	FWN	Gute	ÖDP			CSU	SPD
1	2	3	4	5	6	7	8	9	10	11	12	13	
Urnenwahl	162 610	160 492	43,1	45,5	2,2	2,2	3,2	2,4	1,4	170 651	169 948	54,4	45,6
Briefwahl	36 227	35 889	48,2	39,9	1,6	2,9	3,2	2,6	1,5	20 736	20 699	64,6	35,4
insgesamt	198 837	196 381	44,1	44,5	2,1	2,3	3,2	2,4	1,4	191 387	190 647	55,5	44,5

## 2.6 Ergebnisse in kleinräumiger Gliederung (Stadtteile, Statistische Bezirke, Wahlbezirke)

Zur Kommunalwahl 1996 war das Stadtgebiet in 457 Stimmbezirke eingeteilt. Jeweils 4 - 6 dieser Urnenstimmbezirke wurden zu 90 Briefwahlbezirken zusammengefasst, in denen die per Briefwahl eingegange-

nen Stimmzettel ausgezählt wurden. Für die folgenden Auswertungen wurden die Ergebnisse der Briefwahl jeweils regional auf die Urnenwahlbezirke umgelegt. In den folgenden Tabellen und Karten für Statistische Bezirke und Wahlbezirke sind somit die Briefwähler enthalten.

### Rangfolge der Parteien in den Stimmbezirken bei der Stadtratswahl 1996

Rang	in .. von 457 Wahlbezirken wurden nebenstehende Rangstellen eingenommen <sup>1)</sup>										
	CSU	SPD	GRÜNE	REP	F.D.P./ F.N.B.	EURO- LISTE	FWN	die Guten	NWG	ÖDP	PDS/ LIL
	1	2	3	4	5	6	7	8	9	10	11
1	314	143	-	-	-	-	-	-	-	-	-
2	142	314	1	-	-	-	-	-	-	-	-
3	1	-	385	44	4	-	20	-	1	-	2
4	-	-	51	148	88	7	103	40	4	3	14
5	-	-	18	90	84	7	135	40	11	26	51
6	-	-	1	74	93	11	80	70	24	58	48
7	-	-	-	50	84	6	57	72	37	93	55
8	-	-	1	24	45	21	27	92	69	97	84
9	-	-	-	18	36	26	19	80	93	92	90
10	-	-	-	5	19	84	13	54	134	65	82
11	-	-	-	4	4	295	3	9	84	23	31

1) bei gleichen Anteilen mehrerer Parteien wurden diese jeweils der höheren Rangstelle zugeordnet

### Stimmbezirke nach den Stimmenanteilen bei der Stadtratswahl 1996

von .. % bis unter .. %	in .. Wahlbezirken erreichten <sup>1)</sup>										
	CSU	SPD	GRÜNE	REP	F.D.P./ F.N.B.	EURO- LISTE	FWN	die Guten	NWG	ÖDP	PDS/ LIL
	1	2	3	4	5	6	7	8	9	10	11
70 - 75	1	-	-	-	-	-	-	-	-	-	-
65 - 70	8	2	-	-	-	-	-	-	-	-	-
60 - 65	8	6	-	-	-	-	-	-	-	-	-
55 - 60	25	5	-	-	-	-	-	-	-	-	-
50 - 55	73	17	-	-	-	-	-	-	-	-	-
45 - 50	80	24	-	-	-	-	-	-	-	-	-
40 - 45	80	62	-	-	-	-	-	-	-	-	-
35 - 40	90	100	-	-	-	-	-	-	-	-	-
30 - 35	61	109	-	-	-	-	-	-	-	-	-
25 - 30	24	81	-	-	-	-	-	-	-	-	-
20 - 25	7	37	4	-	-	-	-	-	-	-	-
15 - 20	-	8	24	-	-	-	1	-	-	-	-
10 - 15	-	6	96	-	-	-	5	-	-	-	-
8 - 10	-	-	86	3	1	-	1	-	-	-	-
6 - 8	-	-	112	18	13	2	13	6	1	1	2
4 - 6	-	-	90	94	44	7	46	21	3	2	15
2 - 4	-	-	39	215	181	19	250	102	19	68	94
1 - 2	-	-	6	107	155	36	111	148	128	200	141
0,01 - 1	-	-	-	19	62	351	29	180	299	184	197
ohne	-	-	-	1	1	42	1	-	7	2	8

1) geordnet nach der Anzahl der Stimmen einschließlich Briefwählerstimmen

Bei der Stadtratswahl erreichte die CSU in 314 Stimmbezirken die Mehrheit der abgegebenen Stimmen und die SPD in 143. Häufigster Drittplatzierter waren die GRÜNEN (385 Stimmbezirke), gefolgt von den REP (44) und der FWN (20). In den Stimmbezirken 1911 „Lochnerstraße, Hintere Marktstraße“ und 9551 „Altenheim Regensburger Straße“ konnte die PDS die drittmeisten Stimmen erreichen. Die REP waren am häufigsten auf Rang 4 zu finden und die FWN auf Rang 5.

Die CSU erreichte in 115 Stimmbezirken die absolute Mehrheit und die SPD in 30. Ein Stimmenanteil von über 20 % konnten außer der CSU und der SPD nur die GRÜNEN in 4 Stimmbezirken erzielen. Überhaupt keine Stimmen in einem Wahlbezirk erhielt am häufigsten die EUROLISTE, die in 42 Stimmbezirken ganz leer ausging.

**Ergebnisse der Oberbürgermeisterwahl 1996 nach Statistischen Bezirken**

Bezirk	Wahlberechtigte				Wähler		Wahlbeteiligung %	ungültige Stimmzettel
	lt. Wählerliste		insgesamt	dar. mit Wahrschein %	insgesamt	dar. mit Wahrschein %		
	ohne Wahrschein	mit Wahrschein						
	1	2	3	4	5	6		
01 Altstadt, St. Lorenz	2623	374	2997	12,5	1340	355	44,7	12
02 Marienvorstadt	819	112	931	12,0	504	101	54,1	4
03 Tafelhof	521	45	566	8,0	283	40	50,0	3
04 Gostenhof	3777	343	4120	8,3	1833	308	44,5	45
05 Himpfelshof	3140	566	3706	15,3	2009	506	54,2	42
06 Altstadt, St. Sebald	5837	986	6823	14,5	3867	928	56,7	45
07 St. Johannis	4587	836	5423	15,4	2962	772	54,6	41
08 Pirckheimerstraße	4430	673	5103	13,2	2823	626	55,3	35
09 Wöhrd	6203	796	6999	11,4	3641	731	52,0	44
10 Ludwigsfeld	5818	680	6498	10,5	3471	641	53,4	34
11 Glockenhof	9034	1222	10256	11,9	5112	1124	49,8	75
12 Guntherstraße	2231	396	2627	15,1	1566	370	59,6	15
13 Galgenhof	9745	978	10723	9,1	5293	901	49,4	57
14 Hummelstein	6251	664	6915	9,6	3623	606	52,4	27
15 Gugelstraße	4057	467	4524	10,3	2107	424	46,6	30
16 Steinbühl	6984	749	7733	9,7	3656	682	47,3	58
17 Gibitzenhof	3072	270	3342	8,1	1601	243	47,9	30
18 Sandreuth	235	21	256	8,2	128	20	50,0	2
19 Schweinau	2788	208	2996	6,9	1366	193	45,6	25
20 St. Leonhard	7320	691	8011	8,6	4090	631	51,1	68
21 Sündersbühl	3463	281	3744	7,5	1857	256	49,6	37
22 Bärenschanze	4184	398	4582	8,7	2280	366	49,8	73
23 Sandberg	6857	743	7600	9,8	3641	687	47,9	48
24 Bielingplatz	3086	501	3587	14,0	2107	456	58,7	31
25 Uhlandstraße	5982	827	6809	12,1	3726	754	54,7	56
26 Maxfeld	5821	872	6693	13,0	3754	783	56,1	47
27 Veilhof	7173	1025	8198	12,5	4474	912	54,6	56
28 Tullnau	2328	218	2546	8,6	1273	178	50,0	7
29 Gleißhammer	3351	582	3933	14,8	2457	539	62,5	28
30 Dutzendteich	651	106	757	14,0	393	101	51,9	5
31 Rangierbahnhof-Siedlung	2890	425	3315	12,8	2225	409	67,1	12
32 Langwasser Nordwest	5565	661	6226	10,6	3590	631	57,7	62
33 Langwasser Nordost	4209	476	4685	10,2	2673	451	57,1	37
35 Altenfurt Nord	811	78	889	8,8	533	73	60,0	3
36 Langwasser Südost	7528	800	8328	9,6	4270	685	51,3	56
37 Langwasser Südwest	6591	639	7230	8,8	4067	612	56,3	62
38 Altenfurt, Moorenbrunn	5927	670	6597	10,2	4159	622	63,0	44
40 Hasenbuck	2698	355	3053	11,6	1492	324	48,9	22
43 Dianastraße	1037	78	1115	7,0	467	72	41,9	13
44 Trierer Straße	3686	498	4184	11,9	2853	475	68,2	35
45 Gartenstadt	5532	824	6356	13,0	4375	786	68,8	37
46 Werderau	2774	191	2965	6,4	1762	178	59,4	26
47 Maiach	793	44	837	5,3	496	42	59,3	-
48 Katzwang/Reichelsd.Ost,-Keller	7612	906	8518	10,6	5393	847	63,3	52
49 Kornburg und Worzeldorf	7890	1136	9026	12,6	6108	1038	67,7	63
50 Hohe Marter	4470	378	4848	7,8	2361	345	48,7	31
51 Röthenbach West	6688	616	7304	8,4	3978	582	54,5	70
52 Röthenbach Ost	6498	803	7301	11,0	4312	756	59,1	55
53 Eibach	5764	816	6580	12,4	4159	762	63,2	64
54 Reichelsdorf	5467	556	6023	9,2	3386	504	56,2	23

gültige Stim- men	von den gültigen Stimmen entfielen auf														Be- zirk
	Scholz CSU		Dr. Schönlein SPD		Ritter REP		Ulrich F.D.P.		Dr. Krusche Freie Wähler		Rößner die Guten		Peter ÖDP		
	9	10	11	12	13	14	15	16	17	18	19	20	21	22	
1328	592	44,6	539	40,6	24	1,8	50	3,8	42	3,2	53	4,0	28	2,1	01
500	213	42,6	218	43,6	9	1,8	20	4,0	11	2,2	18	3,6	11	2,2	02
280	126	45,0	122	43,6	4	1,4	4	1,4	9	3,2	13	4,6	2	0,7	03
1788	559	31,3	931	52,1	37	2,1	45	2,5	36	2,0	151	8,4	29	1,6	04
1967	777	39,5	913	46,4	33	1,7	60	3,1	58	2,9	94	4,8	32	1,6	05
3822	1539	40,3	1774	46,4	71	1,9	138	3,6	109	2,9	123	3,2	68	1,8	06
2921	1073	36,7	1423	48,7	30	1,0	108	3,7	99	3,4	133	4,6	55	1,9	07
2788	1168	41,9	1242	44,5	32	1,1	83	3,0	87	3,1	116	4,2	60	2,2	08
3597	1494	41,5	1628	45,3	69	1,9	93	2,6	121	3,4	127	3,5	65	1,8	09
3437	1355	39,4	1739	50,6	89	2,6	55	1,6	82	2,4	79	2,3	38	1,1	10
5037	1926	38,2	2465	48,9	119	2,4	120	2,4	114	2,3	204	4,1	89	1,8	11
1551	741	47,8	623	40,2	25	1,6	46	3,0	45	2,9	49	3,2	22	1,4	12
5236	1973	37,7	2586	49,4	120	2,3	117	2,2	134	2,6	216	4,1	90	1,7	13
3596	1319	36,7	1900	52,8	96	2,7	63	1,8	96	2,7	72	2,0	50	1,4	14
2077	771	37,1	1080	52,0	52	2,5	27	1,3	50	2,4	68	3,3	29	1,4	15
3598	1420	39,5	1794	49,9	87	2,4	48	1,3	100	2,8	95	2,6	54	1,5	16
1571	716	45,6	710	45,2	40	2,5	18	1,1	40	2,5	27	1,7	20	1,3	17
126	33	26,2	86	68,3	4	3,2	2	1,6	-	-	1	0,8	-	-	18
1341	610	45,5	618	46,1	33	2,5	18	1,3	21	1,6	22	1,6	19	1,4	19
4022	1647	40,9	1961	48,8	121	3,0	60	1,5	101	2,5	92	2,3	40	1,0	20
1820	777	42,7	865	47,5	73	4,0	15	0,8	41	2,3	31	1,7	18	1,0	21
2207	665	30,1	1236	56,0	54	2,4	46	2,1	53	2,4	120	5,4	33	1,5	22
3593	1306	36,3	1810	50,4	106	3,0	65	1,8	99	2,8	137	3,8	70	1,9	23
2076	810	39,0	989	47,6	50	2,4	58	2,8	62	3,0	82	3,9	25	1,2	24
3670	1254	34,2	1805	49,2	89	2,4	122	3,3	104	2,8	210	5,7	86	2,3	25
3707	1645	44,4	1605	43,3	56	1,5	102	2,8	127	3,4	106	2,9	66	1,8	26
4418	1594	36,1	2268	51,3	77	1,7	107	2,4	147	3,3	173	3,9	52	1,2	27
1266	525	41,5	586	46,3	34	2,7	27	2,1	42	3,3	31	2,4	21	1,7	28
2429	1071	44,1	1074	44,2	52	2,1	59	2,4	77	3,2	68	2,8	28	1,2	29
388	185	47,7	160	41,2	4	1,0	11	2,8	7	1,8	14	3,6	7	1,8	30
2213	632	28,6	1440	65,1	48	2,2	10	0,5	44	2,0	24	1,1	15	0,7	31
3528	1562	44,3	1588	45,0	103	2,9	51	1,4	125	3,5	43	1,2	56	1,6	32
2636	1237	46,9	1134	43,0	57	2,2	46	1,7	65	2,5	68	2,6	29	1,1	33
530	260	49,1	217	40,9	14	2,6	7	1,3	22	4,2	8	1,5	2	0,4	35
4214	1872	44,4	1890	44,9	113	2,7	99	2,3	148	3,5	51	1,2	41	1,0	36
4005	1716	42,8	1887	47,1	129	3,2	38	0,9	123	3,1	58	1,4	54	1,3	37
4115	2114	51,4	1516	36,8	64	1,6	89	2,2	191	4,6	84	2,0	57	1,4	38
1470	511	34,8	797	54,2	53	3,6	26	1,8	32	2,2	29	2,0	22	1,5	40
454	160	35,2	253	55,7	11	2,4	3	0,7	10	2,2	16	3,5	1	0,2	43
2818	1282	45,5	1247	44,3	49	1,7	64	2,3	75	2,7	52	1,8	49	1,7	44
4338	1366	31,5	2619	60,4	95	2,2	54	1,2	102	2,4	56	1,3	46	1,1	45
1736	618	35,6	932	53,7	68	3,9	20	1,2	44	2,5	31	1,8	23	1,3	46
496	236	47,6	207	41,7	13	2,6	7	1,4	16	3,2	11	2,2	6	1,2	47
5341	2713	50,8	2096	39,2	78	1,5	118	2,2	172	3,2	74	1,4	90	1,7	48
6045	3221	53,3	2067	34,2	87	1,4	151	2,5	349	5,8	86	1,4	84	1,4	49
2330	996	42,7	1118	48,0	69	3,0	37	1,6	55	2,4	37	1,6	18	0,8	50
3908	2054	52,6	1545	39,5	57	1,5	61	1,6	109	2,8	45	1,2	37	0,9	51
4257	2123	49,9	1746	41,0	75	1,8	72	1,7	131	3,1	54	1,3	56	1,3	52
4095	2228	54,4	1484	36,2	62	1,5	64	1,6	121	3,0	79	1,9	57	1,4	53
3363	1590	47,3	1495	44,5	80	2,4	42	1,2	83	2,5	41	1,2	32	1,0	54

**noch: Ergebnisse der Oberbürgermeisterwahl 1996 nach Statistischen Bezirken**

Bezirk	Wahlberechtigte				Wähler		Wahl- beteili- gung %	un- gültige Stimm- zettel
	lt. Wählerliste		insge- sammt	dar. mit Wahl- schein %	insge- sammt	dar. mit Wahl- schein %		
	ohne Wahl- schein	mit Wahl- schein						
	1	2	3	4	5	6		
55 Krottenbach/Mühlhof	1519	186	1705	10,9	1050	175	61,6	9
60 Großreuth/Schweinau	2834	362	3196	11,3	1782	328	55,8	19
61 Gebersdorf	3095	330	3425	9,6	2138	305	62,4	10
62 Gaismannshof	3093	412	3505	11,8	2118	365	60,4	14
63 Höfen	1955	212	2167	9,8	1184	195	54,6	7
64 Eberhardshof	4822	336	5158	6,5	2581	307	50,0	39
65 Muggenhof	996	78	1074	7,3	435	72	40,5	12
70 Westfriedhof	1489	245	1734	14,1	941	221	54,3	16
71 Schniegling	1996	197	2193	9,0	1204	180	54,9	9
72 Wetzendorf	4626	718	5344	13,4	3217	660	60,2	20
73 Buch	881	67	948	7,1	631	62	66,6	10
74 Thon	3290	618	3908	15,8	2678	566	68,5	21
75 Almoshof	658	48	706	6,8	448	44	63,5	3
76 Kraftshof	498	48	546	8,8	353	44	64,7	10
77 Neunhof	847	77	924	8,3	673	71	72,8	8
78 Boxdorf	1820	219	2039	10,7	1320	201	64,7	10
79 Großgründlach	3323	387	3710	10,4	2408	354	64,9	24
80 Schleifweg	2141	382	2523	15,1	1469	355	58,2	16
81 Schoppershof	4996	605	5601	10,8	2989	561	53,4	44
82 Schafhof	1353	184	1537	12,0	778	175	50,6	9
83 Marienberg	2487	471	2958	15,9	2074	437	70,1	17
84 Ziegelstein	3824	588	4412	13,3	2837	568	64,3	42
85 Mooshof	1234	182	1416	12,9	809	166	57,1	7
86 Buchenbühl	1788	222	2010	11,0	1412	203	70,2	15
90 St. Jobst	5040	1098	6138	17,9	3558	987	58,0	36
91 Erlenstegen	2431	591	3022	19,6	2042	551	67,6	29
92 Mögeldorf	2955	455	3410	13,3	2133	426	62,6	18
93 Schmausenbuckstraße	2956	741	3697	20,0	2678	698	72,4	25
94 Laufamholz	4726	829	5555	14,9	3852	774	69,3	31
95 Zerzabelshof	5794	958	6752	14,2	4668	876	69,1	55
96 Fischbach	3171	345	3516	9,8	2102	326	59,8	23
97 Brunn	525	55	580	9,5	379	52	65,3	1
insgesamt	309961	39826	349787	11,4	198837	36733	56,8	2456

gültige Stim- men	von den gültigen Stimmen entfielen auf														Be- zirk
	Scholz CSU		Dr. Schönlein SPD		Ritter REP		Ulrich F.D.P.		Dr. Krusche Freie Wähler		Rößner die Guten		Peter ÖDP		
9	10	11	12	13	14	15	16	17	18	19	20	21	22	23	
1041	479	46,0	464	44,6	11	1,1	16	1,5	36	3,5	18	1,7	17	1,6	55
1763	826	46,9	728	41,3	47	2,7	35	2,0	74	4,2	31	1,8	22	1,2	60
2128	979	46,0	953	44,8	40	1,9	32	1,5	58	2,7	32	1,5	34	1,6	61
2104	984	46,8	884	42,0	64	3,0	47	2,2	70	3,3	28	1,3	27	1,3	62
1177	559	47,5	476	40,4	28	2,4	23	2,0	57	4,8	21	1,8	13	1,1	63
2542	813	32,0	1456	57,3	71	2,8	58	2,3	47	1,8	60	2,4	37	1,5	64
423	142	33,6	242	57,2	7	1,7	10	2,4	6	1,4	12	2,8	4	0,9	65
925	431	46,6	394	42,6	25	2,7	20	2,2	29	3,1	16	1,7	10	1,1	70
1195	516	43,2	535	44,8	32	2,7	19	1,6	53	4,4	21	1,8	19	1,6	71
3197	1546	48,4	1244	38,9	69	2,2	79	2,5	155	4,8	43	1,3	61	1,9	72
621	374	60,2	186	30,0	9	1,4	13	2,1	18	2,9	9	1,4	12	1,9	73
2657	1404	52,8	934	35,2	47	1,8	102	3,8	100	3,8	37	1,4	33	1,2	74
445	243	54,6	145	32,6	17	3,8	11	2,5	16	3,6	7	1,6	6	1,3	75
343	165	48,1	130	37,9	9	2,6	4	1,2	18	5,2	10	2,9	7	2,0	76
665	324	48,7	259	38,9	9	1,4	11	1,7	39	5,9	12	1,8	11	1,7	77
1310	595	45,4	576	44,0	37	2,8	20	1,5	47	3,6	26	2,0	9	0,7	78
2384	1126	47,2	1046	43,9	35	1,5	54	2,3	76	3,2	27	1,1	20	0,8	79
1453	676	46,5	596	41,0	27	1,9	49	3,4	56	3,9	33	2,3	16	1,1	80
2945	1175	39,9	1384	47,0	72	2,4	96	3,3	72	2,4	109	3,7	37	1,3	81
769	353	45,9	363	47,2	8	1,0	14	1,8	13	1,7	11	1,4	7	0,9	82
2057	996	48,4	767	37,3	35	1,7	66	3,2	121	5,9	43	2,1	29	1,4	83
2795	1272	45,5	1167	41,8	41	1,5	99	3,5	96	3,4	72	2,6	48	1,7	84
802	374	46,6	326	40,6	19	2,4	23	2,9	25	3,1	19	2,4	16	2,0	85
1397	531	38,0	691	49,5	38	2,7	38	2,7	45	3,2	40	2,9	14	1,0	86
3522	1732	49,2	1354	38,4	48	1,4	134	3,8	114	3,2	83	2,4	57	1,6	90
2013	1227	61,0	506	25,1	19	0,9	124	6,2	65	3,2	28	1,4	44	2,2	91
2115	1159	54,8	672	31,8	27	1,3	96	4,5	83	3,9	42	2,0	36	1,7	92
2653	1656	62,4	688	25,9	27	1,0	130	4,9	86	3,2	28	1,1	38	1,4	93
3821	2051	53,7	1338	35,0	48	1,3	116	3,0	160	4,2	55	1,4	53	1,4	94
4613	2171	47,1	1965	42,6	74	1,6	101	2,2	132	2,9	105	2,3	65	1,4	95
2079	1088	52,3	722	34,7	33	1,6	60	2,9	103	5,0	47	2,3	26	1,3	96
378	209	55,3	122	32,3	5	1,3	17	4,5	16	4,2	6	1,6	3	0,8	97
196381	86551	44,1	87341	44,5	4093	2,1	4563	2,3	6217	3,2	4803	2,4	2813	1,4	insg.

**Ergebnisse der Oberbürgermeisterwahl 1996 nach Stimmbezirken**

Stimmbezirk	Wahlberechtigte				Wähler		Wahlbeteiligung %	ungültige Stimmzettel
	lt. Wählerliste		insgesamt	dar. mit Wahrschein %	insgesamt	dar. mit Wahrschein %		
	ohne Wahrschein	mit Wahrschein						
1	2	3	4	5	6	7	8	
0102 Lorenzer Str., Luitpoldstr.	495	93	588	15,8	294	88	50,0	-
0104 Schlotfegergasse, Westtormauer	661	81	742	10,9	380	77	51,2	3
0105 Josephsplatz, Ob./Unt. Wörthstr.	398	52	450	11,6	211	49	46,9	5
0106 Karolinenstr., Färberstr.	1069	148	1217	12,2	455	141	37,4	4
0202 Gleißbühlstr., Bahnhofstr.	819	112	931	12,0	504	101	54,1	4
0301 Sandstr., Zeltnerstr., Kohlenhofstr.	521	45	566	8,0	283	40	50,0	3
0401 Gostenhofer Schulgasse, Barbiergasse	701	52	753	6,9	304	47	40,4	6
0402 Petzoltstr., Dammstr.	723	51	774	6,6	283	46	36,6	7
0413 Knauerstr., Imhoffstr.	1003	94	1097	8,6	553	84	50,4	19
0421 Obere Kanalstr., Spenglerstr.	441	49	490	10,0	222	44	45,3	4
0425 Eberhardshofstr., Untere Kanalstr.	909	97	1006	9,6	471	87	46,8	9
0501 Fürther Str., Rosenastr.	532	99	631	15,7	323	88	51,2	9
0511 Unt. Kieselbergstr., Himpfelshofstr.	689	86	775	11,1	401	77	51,7	14
0512 Blumenthalstr., Deutschherrnstr.	804	131	935	14,0	549	117	58,7	11
0521 Dilherrstr., Roonstr.	619	58	677	8,6	355	52	52,4	8
0541 Obere Turnstr., Kontumazgarten	496	192	688	27,9	381	172	55,4	-
0602 Augustinerstr., Karlstr.	422	89	511	17,4	288	82	56,4	4
0603 Füll, Albrecht-Dürer-Str.	622	123	745	16,5	413	116	55,4	2
0606 Schildgasse, Tetzlgasse	321	49	370	13,2	200	45	54,1	6
0611 Am Sand, Grübelstr.	505	87	592	14,7	321	83	54,2	7
0612 Judengasse, Neue Gasse	507	102	609	16,7	352	97	57,8	1
0614 Hauptmarkt, Hans-Sachs-Platz	847	148	995	14,9	594	137	59,7	9
0615 Am Ölberg, Paniersplatz	808	111	919	12,1	529	104	57,6	2
0616 Egidienplatz, Hirschelgasse	880	145	1025	14,1	594	138	58,0	5
0617 In.-Cramer-Klett-Str., Rosental	925	132	1057	12,5	576	126	54,5	9
0701 Hallerwiese, Johannisstr.	660	135	795	17,0	410	127	51,6	2
0711 Lindengasse, Riesenschritt	660	181	841	21,5	470	165	55,9	12
0721 Johannisstr., Palmplatz	569	118	687	17,2	433	107	63,0	3
0722 Sandrartstr., Adam-Kraft-Str.	568	80	648	12,3	338	73	52,2	6
0723 Hallerstr., Sandrartstr.	507	60	567	10,6	297	55	52,4	5
0724 Wielandstr., Campestr.	983	186	1169	15,9	656	176	56,1	8
0733 Roritzerstr., Arndtstr.	640	76	716	10,6	358	69	50,0	5
0801 Bucher Str., Pilotystr.	726	101	827	12,2	447	96	54,1	5
0811 Pirckheimerstr., Meuschelstr.	651	115	766	15,0	456	109	59,5	1
0812 Schwanhäußerstr., Rollnerstr.	584	114	698	16,3	426	108	61,0	9
0821 Maxfeldstr., Pirckheimerstr.	588	62	650	9,5	338	60	52,0	6
0826 Pirckheimerstr., Lindenaststr.	980	140	1120	12,5	614	126	54,8	9
0827 Am Stadtpark, Veillodterstr.	901	141	1042	13,5	542	127	52,0	5
0901 Berliner Platz, Rennweg	717	111	828	13,4	405	102	48,9	2
0902 Werderstr., Martin-Richter-Str.	541	80	621	12,9	330	74	53,1	6
0911 Stabiusstr., Stresemannplatz	601	80	681	11,7	348	74	51,1	4
0912 Bayreuther Str., Feldgasse	572	72	644	11,2	328	66	50,9	8
0913 Rathenauplatz, Lenbachstr.	512	74	586	12,6	282	69	48,1	3
0921 Nuppenbeckstr., Merckelgasse	678	81	759	10,7	435	74	57,3	4
0923 Bauvereinstr., Wächterstr.	954	96	1050	9,1	551	88	52,5	10
0932 Rahm, Wöhrder Hauptstr.	509	69	578	11,9	310	63	53,6	2
0933 Schranke, Wassertorstr.	587	50	637	7,8	316	46	49,6	1
0941 Prinzregentenufer, Keßlerplatz	532	83	615	13,5	336	75	54,6	4
1001 Tullnaustr., Schloßstr.	570	60	630	9,5	284	57	45,1	-
1002 Stephan-, Peter-, Kupferstr.	588	66	654	10,1	318	62	48,6	1
1003 Schanzenstr., Dürrenhofstr.	468	68	536	12,7	290	64	54,1	4
1004 Peterstr., Schloßstr.	769	103	872	11,8	463	97	53,1	3
1015 Regensburger, Velburger Str.	832	69	901	7,7	456	65	50,6	10
1016 Scharrerstr., Neumarkter Str.	1030	99	1129	8,8	597	94	52,9	7
1021 Boelckestr., Hainstr.	674	64	738	8,7	365	60	49,5	5
1031 Rosenhofstr., Fliegerstr.	410	62	472	13,1	320	58	67,8	4
1032 A.d.Ehrenhalle, Schultheißallee	477	89	566	15,7	378	84	66,8	-
1102 Köhnstr., Glockenhofstr.	534	58	592	9,8	260	52	43,9	2
1105 Untere Baustr., Sophienstr.	697	117	814	14,4	301	105	37,0	6
1107 Scheurlstr., Ehemannstr.	798	104	902	11,5	396	93	43,9	10



gültige Stim- men	von den gültigen Stimmen entfielen auf														Stimm- bezirk
	Scholz CSU		Dr. Schönlein SPD		Ritter REP		Ulrich F.D.P.		Dr. Krusche Freie Wähler		Rößner die Guten		Peter ÖDP		
	9	10	11	12	13	14	15	16	17	18	19	20	21	22	
294	153	52,0	108	36,7	2	0,7	12	4,1	5	1,7	11	3,7	3	1,0	0102
377	151	40,1	163	43,2	12	3,2	16	4,2	12	3,2	10	2,7	13	3,4	0104
206	80	38,8	89	43,2	3	1,5	9	4,4	12	5,8	10	4,9	3	1,5	0105
451	208	46,1	179	39,7	7	1,6	13	2,9	13	2,9	22	4,9	9	2,0	0106
500	213	42,6	218	43,6	9	1,8	20	4,0	11	2,2	18	3,6	11	2,2	0202
280	126	45,0	122	43,6	4	1,4	4	1,4	9	3,2	13	4,6	2	0,7	0301
298	122	40,9	132	44,3	4	1,3	5	1,7	5	1,7	23	7,7	7	2,3	0401
276	88	31,9	147	53,3	1	0,4	9	3,3	4	1,4	21	7,6	6	2,2	0402
534	154	28,8	290	54,3	17	3,2	14	2,6	11	2,1	40	7,5	8	1,5	0413
218	62	28,4	119	54,6	6	2,8	6	2,8	5	2,3	17	7,8	3	1,4	0421
462	133	28,8	243	52,6	9	1,9	11	2,4	11	2,4	50	10,8	5	1,1	0425
314	148	47,1	128	40,8	4	1,3	13	4,1	9	2,9	9	2,9	3	1,0	0501
387	111	28,7	221	57,1	4	1,0	9	2,3	10	2,6	29	7,5	3	0,8	0511
538	208	38,7	243	45,2	10	1,9	21	3,9	19	3,5	27	5,0	10	1,9	0512
347	132	38,0	161	46,4	13	3,7	6	1,7	9	2,6	20	5,8	6	1,7	0521
381	178	46,7	160	42,0	2	0,5	11	2,9	11	2,9	9	2,4	10	2,6	0541
284	104	36,6	139	48,9	4	1,4	10	3,5	10	3,5	13	4,6	4	1,4	0602
411	165	40,1	180	43,8	5	1,2	20	4,9	19	4,6	12	2,9	10	2,4	0603
194	64	33,0	103	53,1	6	3,1	9	4,6	6	3,1	4	2,1	2	1,0	0606
314	140	44,6	135	43,0	8	2,5	6	1,9	6	1,9	8	2,5	11	3,5	0611
351	152	43,3	158	45,0	5	1,4	13	3,7	9	2,6	8	2,3	6	1,7	0612
585	261	44,6	258	44,1	9	1,5	18	3,1	14	2,4	15	2,6	10	1,7	0614
527	190	36,1	245	46,5	14	2,7	28	5,3	15	2,8	29	5,5	6	1,1	0615
589	239	40,6	278	47,2	12	2,0	19	3,2	15	2,5	15	2,5	11	1,9	0616
567	224	39,5	278	49,0	8	1,4	15	2,6	15	2,6	19	3,4	8	1,4	0617
408	174	42,6	171	41,9	5	1,2	17	4,2	14	3,4	16	3,9	11	2,7	0701
458	147	32,1	245	53,5	4	0,9	18	3,9	19	4,1	15	3,3	10	2,2	0711
430	164	38,1	195	45,3	7	1,6	21	4,9	16	3,7	18	4,2	9	2,1	0721
332	119	35,8	160	48,2	-	-	8	2,4	14	4,2	28	8,4	3	0,9	0722
292	87	29,8	180	61,6	3	1,0	4	1,4	7	2,4	7	2,4	4	1,4	0723
648	248	38,3	300	46,3	6	0,9	35	5,4	15	2,3	33	5,1	11	1,7	0724
353	134	38,0	172	48,7	5	1,4	5	1,4	14	4,0	16	4,5	7	2,0	0733
442	195	44,1	177	40,0	6	1,4	16	3,6	16	3,6	20	4,5	12	2,7	0801
455	179	39,3	211	46,4	2	0,4	20	4,4	9	2,0	22	4,8	12	2,6	0811
417	184	44,1	167	40,0	5	1,2	17	4,1	21	5,0	13	3,1	10	2,4	0812
332	137	41,3	153	46,1	4	1,2	4	1,2	7	2,1	21	6,3	6	1,8	0821
605	254	42,0	272	45,0	12	2,0	14	2,3	18	3,0	27	4,5	8	1,3	0826
537	219	40,8	262	48,8	3	0,6	12	2,2	16	3,0	13	2,4	12	2,2	0827
403	175	43,4	181	44,9	10	2,5	7	1,7	15	3,7	7	1,7	8	2,0	0901
324	124	38,3	151	46,6	2	0,6	11	3,4	12	3,7	15	4,6	9	2,8	0902
344	137	39,8	159	46,2	5	1,5	8	2,3	10	2,9	20	5,8	5	1,5	0911
320	114	35,6	165	51,6	6	1,9	7	2,2	8	2,5	13	4,1	7	2,2	0912
279	113	40,5	130	46,6	6	2,2	6	2,2	10	3,6	12	4,3	2	0,7	0913
431	177	41,1	197	45,7	8	1,9	7	1,6	12	2,8	18	4,2	12	2,8	0921
541	214	39,6	265	49,0	10	1,8	16	3,0	16	3,0	11	2,0	9	1,7	0923
308	132	42,9	129	41,9	9	2,9	9	2,9	17	5,5	9	2,9	3	1,0	0932
315	128	40,6	142	45,1	5	1,6	11	3,5	11	3,5	12	3,8	6	1,9	0933
332	180	54,2	109	32,8	8	2,4	11	3,3	10	3,0	10	3,0	4	1,2	0941
284	99	34,9	164	57,7	7	2,5	1	0,4	3	1,1	8	2,8	2	0,7	1001
317	122	38,5	156	49,2	6	1,9	5	1,6	9	2,8	16	5,0	3	0,9	1002
286	90	31,5	147	51,4	12	4,2	8	2,8	11	3,8	11	3,8	7	2,4	1003
460	180	39,1	224	48,7	11	2,4	9	2,0	16	3,5	12	2,6	8	1,7	1004
446	159	35,7	258	57,8	7	1,6	4	0,9	7	1,6	6	1,3	5	1,1	1015
590	251	42,5	290	49,2	20	3,4	5	0,8	10	1,7	7	1,2	7	1,2	1016
360	147	40,8	176	48,9	15	4,2	5	1,4	9	2,5	8	2,2	-	-	1021
316	124	39,2	161	50,9	10	3,2	5	1,6	8	2,5	6	1,9	2	0,6	1031
378	183	48,4	163	43,1	1	0,3	13	3,4	9	2,4	5	1,3	4	1,1	1032
258	96	37,2	125	48,4	4	1,6	9	3,5	4	1,6	16	6,2	4	1,6	1102
295	120	40,7	134	45,4	7	2,4	11	3,7	5	1,7	11	3,7	7	2,4	1105
386	157	40,7	181	46,9	9	2,3	9	2,3	17	4,4	12	3,1	1	0,3	1107

noch: Ergebnisse der Oberbürgermeisterwahl 1996 nach Stimmbezirken

Stimmbezirk	Wahlberechtigte				Wähler		Wahlbeteiligung %	ungültige Stimmzettel
	lt. Wählerliste		insgesamt	dar. mit Wahrschein %	insgesamt	dar. mit Wahrschein %		
	ohne Wahrschein	mit Wahrschein						
1	2	3	4	5	6	7	8	
1108 Harsdörfferplatz, Kirchenstr.	971	98	1069	9,2	497	88	46,5	13
1111 Vordere Bleiweißstr., Hintere Bleiweißstr.	896	106	1002	10,6	428	97	42,7	4
1112 Forsthoferstr., Siegfriedstr.	551	62	613	10,1	289	56	47,1	6
1113 Siglindenstr., Freyjastr.	667	89	756	11,8	373	81	49,3	5
1114 Hagenstr., Baldurstr.	574	45	619	7,3	305	41	49,3	3
1121 Schwanhardtstr., Herbartstr.	675	209	884	23,6	529	199	59,8	5
1122 Harsdörfferstr., Sybelstr.	619	83	702	11,8	407	79	58,0	3
1127 Hainstr., Friggastr.	1044	126	1170	10,8	673	119	57,5	9
1128 Alberichstr., Lichtenhofstr.	1008	125	1133	11,0	654	114	57,7	9
1203 Guntherstr., Tristanstr.	868	139	1007	13,8	571	130	56,7	4
1211 Dietrich-, Gunther-, Wodanstr.	666	87	753	11,6	430	81	57,1	6
1212 Walkürenstr., Sigenastr.	697	170	867	19,6	565	159	65,2	5
1305 Wölckernstr., Humboldtstr.	565	58	623	9,3	279	53	44,8	2
1306 Humboldtplatz, Wirthstr.	471	48	519	9,2	239	44	46,1	4
1307 Hinterm Bahnhof, Wendlerstr.	1151	88	1239	7,1	568	79	45,8	6
1308 Dallingerstr., Gerlestr.	969	112	1081	10,4	505	102	46,7	4
1313 Paradiesstr., Peter-Henlein-Str.	634	55	689	8,0	296	52	43,0	3
1314 Bönerstr., Wiesenstr.	560	50	610	8,2	321	48	52,6	5
1315 Gabelsbergerstr., Brosamerstr.	560	58	618	9,4	331	55	53,6	2
1316 Endterstr., Wölckernstr.	1110	125	1235	10,1	582	119	47,1	5
1321 Humboldtstr., Kopernikusstr.	601	77	678	11,4	334	69	49,3	3
1322 Anne-Frank-Str., Hartmutstr.	590	56	646	8,7	347	50	53,7	6
1323 Gudrunstr., Anne-Frank-Str.	480	56	536	10,4	299	50	55,8	2
1326 Dövestr., Annastr.	903	89	992	9,0	487	81	49,1	2
1331 Osterhausenstr., Röntgenstr.	627	63	690	9,1	374	60	54,2	9
1332 Maffeiplatz, Körnerstr.	524	43	567	7,6	331	39	58,4	4
1402 Jean-Paul-Platz, Lödelstr.	838	94	932	10,1	495	86	53,1	1
1415 Schönweißstr., Lutherplatz	840	83	923	9,0	523	75	56,7	8
1416 Normannenstr., Sperberstr.	990	113	1103	10,2	631	104	57,2	-
1421 Schuckertplatz, Halskestr.	463	38	501	7,6	271	34	54,1	1
1422 Ajtoschstr., Budapest Str.	518	44	562	7,8	294	40	52,3	2
1423 Siemensstr., Voltastr.	558	68	626	10,9	316	62	50,5	3
1424 Galvanistr., Schillingstr.	547	75	622	12,1	295	69	47,4	3
1425 Morsestr., Voltastr.	579	75	654	11,5	326	69	49,8	1
1443 Lothringer Str., Huldstr.	918	74	992	7,5	472	67	47,6	8
1505 Falkenstr., Frankenstr.	509	61	570	10,7	248	55	43,5	7
1506 Markgrafenstr., Helmholtzstr.	997	128	1125	11,4	530	116	47,1	5
1507 Habichtstr., Wattstr.	957	135	1092	12,4	542	123	49,6	10
1511 Pfälzerstr., Schwabenstr.	458	52	510	10,2	213	47	41,8	3
1521 Seuffertstr., Humboldtstr.	661	57	718	7,9	331	52	46,1	3
1522 Steinheilstr., Geibelstr.	475	34	509	6,7	243	31	47,7	2
1603 Peter-Henlein-Str., Gugelstr.	597	45	642	7,0	311	41	48,4	3
1606 Schloßackerstr., Schonerstr.	975	99	1074	9,2	497	90	46,3	7
1607 Melanchthonplatz, Haslerstr.	897	102	999	10,2	485	93	48,5	9
1611 An den Rampen, Espanstr.	492	67	559	12,0	263	61	47,0	4
1612 Landgrabenstr., Espanstr.	380	51	431	11,8	175	47	40,6	6
1624 Brehmstr., Gibitzenhofstr.	655	45	700	6,4	336	41	48,0	9
1625 Max-Planck-Str., Leibnizstr.	941	77	1018	7,6	448	69	44,0	5
1626 Okenstr., Schleidenstr.	1005	119	1124	10,6	529	109	47,1	10
1631 Munkerstr., Heynestr.	533	70	603	11,6	297	64	49,3	5
1633 Schwannstr., Schleidenstr.	509	74	583	12,7	315	67	54,0	-
1701 Alemannenstr., Pfälzerstr.	605	66	671	9,8	291	59	43,4	5
1702 Wilhelm-Löhe-Str., Ulmenstr.	453	37	490	7,6	217	33	44,3	2
1711 Herschelplatz, Neckarstr.	630	50	680	7,4	308	45	45,3	7
1712 Freiburger, Karlsruher Str.	692	88	780	11,3	486	79	62,3	7
1713 Speyerer, Ludwigshafener Str	692	29	721	4,0	299	27	41,5	9
1801 Bauhüttenstr., Sandreuthstr.	235	21	256	8,2	128	20	50,0	2
1901 Waldastr., Holbeinstr.	610	51	661	7,7	303	48	45,8	8
1911 Lochnerstr., Hintere Marktstr.	617	24	641	3,7	299	22	46,6	4
1921 Olgastr., Elisenstr.	700	65	765	8,5	341	60	44,6	5

gültige Stimm- men	von den gültigen Stimmen entfielen auf														Stimm- bezirk
	Scholz CSU		Dr. Schönlein SPD		Ritter REP		Ulrich F.D.P.		Dr. Krusche Freie Wähler		Rößner die Guten		Peter ÖDP		
	9	10	11	12	13	14	15	16	17	18	19	20	21	22	
484	161	33,3	248	51,2	11	2,3	17	3,5	17	3,5	25	5,2	5	1,0	1108
424	145	34,2	211	49,8	17	4,0	10	2,4	5	1,2	21	5,0	15	3,5	1111
283	101	35,7	147	51,9	5	1,8	5	1,8	3	1,1	18	6,4	4	1,4	1112
368	131	35,6	188	51,1	15	4,1	2	0,5	9	2,4	16	4,3	7	1,9	1113
302	120	39,7	140	46,4	8	2,6	6	2,0	6	2,0	10	3,3	12	4,0	1114
524	243	46,4	243	46,4	9	1,7	9	1,7	7	1,3	7	1,3	6	1,1	1121
404	159	39,4	202	50,0	8	2,0	8	2,0	6	1,5	15	3,7	6	1,5	1122
664	240	36,1	330	49,7	16	2,4	14	2,1	23	3,5	29	4,4	12	1,8	1127
645	253	39,2	316	49,0	10	1,6	20	3,1	12	1,9	24	3,7	10	1,6	1128
567	260	45,9	243	42,9	5	0,9	18	3,2	19	3,4	14	2,5	8	1,4	1203
424	171	40,3	193	45,5	9	2,1	12	2,8	13	3,1	17	4,0	9	2,1	1211
560	310	55,4	187	33,4	11	2,0	16	2,9	13	2,3	18	3,2	5	0,9	1212
277	102	36,8	128	46,2	3	1,1	13	4,7	6	2,2	18	6,5	7	2,5	1305
235	91	38,7	120	51,1	2	0,9	5	2,1	8	3,4	7	3,0	2	0,9	1306
562	224	39,9	260	46,3	16	2,8	14	2,5	14	2,5	25	4,4	9	1,6	1307
501	177	35,3	254	50,7	12	2,4	10	2,0	15	3,0	20	4,0	13	2,6	1308
293	122	41,6	138	47,1	6	2,0	5	1,7	7	2,4	14	4,8	1	0,3	1313
316	109	34,5	164	51,9	14	4,4	7	2,2	8	2,5	11	3,5	3	0,9	1314
329	114	34,7	175	53,2	10	3,0	8	2,4	10	3,0	7	2,1	5	1,5	1315
577	253	43,8	254	44,0	15	2,6	15	2,6	9	1,6	20	3,5	11	1,9	1316
331	113	34,1	162	48,9	9	2,7	5	1,5	13	3,9	19	5,7	10	3,0	1321
341	133	39,0	172	50,4	1	0,3	7	2,1	8	2,3	13	3,8	7	2,1	1322
297	109	36,7	154	51,9	5	1,7	4	1,3	14	4,7	8	2,7	3	1,0	1323
485	174	35,9	240	49,5	9	1,9	11	2,3	10	2,1	29	6,0	12	2,5	1326
365	134	36,7	192	52,6	12	3,3	6	1,6	5	1,4	12	3,3	4	1,1	1331
327	118	36,1	173	52,9	6	1,8	7	2,1	7	2,1	13	4,0	3	0,9	1332
494	168	34,0	249	50,4	25	5,1	8	1,6	22	4,5	12	2,4	10	2,0	1402
515	204	39,6	269	52,2	8	1,6	8	1,6	11	2,1	9	1,7	6	1,2	1415
631	254	40,3	305	48,3	13	2,1	19	3,0	14	2,2	13	2,1	13	2,1	1416
270	78	28,9	164	60,7	9	3,3	2	0,7	5	1,9	4	1,5	8	3,0	1421
292	106	36,3	168	57,5	3	1,0	4	1,4	1	0,3	8	2,7	2	0,7	1422
313	107	34,2	178	56,9	1	0,3	8	2,6	10	3,2	6	1,9	3	1,0	1423
292	126	43,2	148	50,7	7	2,4	2	0,7	5	1,7	2	0,7	2	0,7	1424
325	110	33,8	171	52,6	14	4,3	3	0,9	12	3,7	11	3,4	4	1,2	1425
464	166	35,8	248	53,4	16	3,4	9	1,9	16	3,4	7	1,5	2	0,4	1443
241	92	38,2	118	49,0	11	4,6	4	1,7	7	2,9	8	3,3	1	0,4	1505
525	182	34,7	290	55,2	14	2,7	5	1,0	7	1,3	19	3,6	8	1,5	1506
532	187	35,2	290	54,5	7	1,3	5	0,9	15	2,8	17	3,2	11	2,1	1507
210	88	41,9	105	50,0	3	1,4	2	1,0	2	1,0	8	3,8	2	1,0	1511
328	142	43,3	141	43,0	13	4,0	8	2,4	11	3,4	8	2,4	5	1,5	1521
241	80	33,2	136	56,4	4	1,7	3	1,2	8	3,3	8	3,3	2	0,8	1522
308	128	41,6	151	49,0	6	1,9	5	1,6	5	1,6	9	2,9	4	1,3	1603
490	195	39,8	242	49,4	8	1,6	5	1,0	12	2,4	19	3,9	9	1,8	1606
476	163	34,2	249	52,3	17	3,6	11	2,3	12	2,5	16	3,4	8	1,7	1607
259	94	36,3	143	55,2	5	1,9	3	1,2	7	2,7	5	1,9	2	0,8	1611
169	67	39,6	84	49,7	6	3,6	1	0,6	4	2,4	4	2,4	3	1,8	1612
327	146	44,6	144	44,0	11	3,4	7	2,1	12	3,7	5	1,5	2	0,6	1624
443	151	34,1	241	54,4	15	3,4	5	1,1	15	3,4	8	1,8	8	1,8	1625
519	227	43,7	245	47,2	11	2,1	3	0,6	14	2,7	14	2,7	5	1,0	1626
292	118	40,4	151	51,7	4	1,4	3	1,0	7	2,4	5	1,7	4	1,4	1631
315	131	41,6	144	45,7	4	1,3	5	1,6	12	3,8	10	3,2	9	2,9	1633
286	135	47,2	122	42,7	6	2,1	2	0,7	9	3,1	9	3,1	3	1,0	1701
215	89	41,4	108	50,2	4	1,9	4	1,9	6	2,8	4	1,9	-	-	1702
301	152	50,5	126	41,9	6	2,0	3	1,0	4	1,3	4	1,3	6	2,0	1711
479	233	48,6	202	42,2	13	2,7	5	1,0	14	2,9	6	1,3	6	1,3	1712
290	107	36,9	152	52,4	11	3,8	4	1,4	7	2,4	4	1,4	5	1,7	1713
126	33	26,2	86	68,3	4	3,2	2	1,6	-	-	1	0,8	-	-	1801
295	135	45,8	140	47,5	5	1,7	4	1,4	7	2,4	4	1,4	-	-	1901
295	143	48,5	133	45,1	7	2,4	2	0,7	4	1,4	4	1,4	2	0,7	1911
336	144	42,9	152	45,2	13	3,9	7	2,1	4	1,2	8	2,4	8	2,4	1921

noch: Ergebnisse der Oberbürgermeisterwahl 1996 nach Stimmbezirken

Stimmbezirk	Wahlberechtigte				Wähler		Wahlbeteiligung %	ungültige Stimmzettel
	lt. Wählerliste		insgesamt	dar. mit Wahrschein %	insgesamt	dar. mit Wahrschein %		
	ohne Wahrschein	mit Wahrschein						
1	2	3	4	5	6	7	8	
1922 Dorotheenstr., Holzwiesenstr.	861	68	929	7,3	423	63	45,5	8
2002 Geisseestr., Orffstr.	1023	105	1128	9,3	576	97	51,1	14
2011 Gustav-Adolf-Str., Gördelerstr.	695	107	802	13,3	449	97	56,0	2
2012 Schnepfenhorststr., Blücherstr.	427	73	500	14,6	350	66	70,0	3
2013 Konstanzenstr., Adelheidstr.	638	78	716	10,9	384	71	53,6	4
2021 Heinrichstr., Leopoldstr.	581	39	620	6,3	366	35	59,0	6
2022 Gernotstr., Zollerstr.	705	33	738	4,5	274	30	37,1	5
2024 Leopoldstr., Felixstr.	649	80	729	11,0	355	73	48,7	5
2025 Otmarstr., Georgstr.	595	42	637	6,6	367	38	57,6	5
2031 Sündersbühlstr., Schlachthofstr.	685	47	732	6,4	342	43	46,7	11
2034 Schwabacher Str., Tulpenstr.	1322	87	1409	6,2	627	81	44,5	13
2102 Witschelstr., Nansenstr.	1027	82	1109	7,4	510	75	46,0	11
2114 Kollwitzstr., Zweigstr.	820	29	849	3,4	341	26	40,2	12
2122 Rothenburger, Briandstr.	684	65	749	8,7	417	59	55,7	7
2125 Bernadottestr., Söderblomstr.	932	105	1037	10,1	589	96	56,8	7
2211 Kernstr., Volprechtstr.	398	32	430	7,4	217	29	50,5	7
2212 Glockendonstr., Müllnerstr.	496	39	535	7,3	279	35	52,1	12
2213 Preißlerstr., Adam-Klein-Str.	665	70	735	9,5	379	63	51,6	7
2226 Mendelstr., Nützelstr.	860	64	924	6,9	465	59	50,3	32
2227 Feuerleinstr., Beckstr.	975	118	1093	10,8	529	110	48,4	8
2233 Mannertstr., Zickstr.	790	75	865	8,7	411	70	47,5	7
2301 Sandbergstr., Helmstr.	674	82	756	10,8	351	76	46,4	5
2303 Äußere Großweidenmühlstr.	755	101	856	11,8	418	94	48,8	4
2304 Kirschgartenstr., Schnieglingerstr.	531	53	584	9,1	263	49	45,0	6
2305 Helmstr., Wilhelm-Marx-Str.	1047	120	1167	10,3	556	111	47,6	9
2311 Adelgundenstr., Johannisstr.	576	45	621	7,2	323	42	52,0	2
2312 Gottliebstr., Helenenhof	615	39	654	6,0	290	36	44,3	6
2315 Helenenstr., Wiesentalstr.	907	152	1059	14,4	482	140	45,5	5
2322 Poppelstr., Franzstr.	512	58	570	10,2	282	53	49,5	3
2323 Poppenreuther Str.	581	55	636	8,6	327	51	51,4	8
2324 Fleischmannpl., Kirschgartenstr.	659	38	697	5,5	349	35	50,1	-
2401 Flurstr., Friedrich-Löffler-Str.	726	109	835	13,1	498	99	59,6	4
2411 Hufelandstr., Juvenellstr.	524	122	646	18,9	446	111	69,0	6
2421 Rieterstr., Rückertstr.	770	106	876	12,1	460	96	52,5	9
2422 Bielingplatz, Rilkestr.	548	85	633	13,4	393	77	62,1	8
2423 Bucher Str., Hufelandstr.	518	79	597	13,2	310	73	51,9	4
2503 Archivstr., Uhlandstr.	609	104	713	14,6	432	95	60,6	5
2504 Schweppermannstr., Grolandstr.	1034	117	1151	10,2	600	107	52,1	2
2511 Gärtnerstr., Heroldstr.	662	95	757	12,5	400	87	52,8	3
2512 Cranachstr., Kleinreuther Weg	543	65	608	10,7	263	59	43,3	5
2515 Burgkmaistr., Harrichstr.	1167	76	1243	6,1	562	69	45,2	18
2521 Schweppermannstr., Kaulbachstr.	652	108	760	14,2	481	98	63,3	11
2522 Kobergerplatz, Friedrichstr.	592	95	687	13,8	413	86	60,1	3
2523 Kaulbachplatz, Wilderstr.	723	167	890	18,8	575	153	64,6	9
2601 Goethe-, Schlüsselfelderstr.	656	76	732	10,4	384	69	52,5	1
2602 Schmausengartenstr., Maxfeld	612	105	717	14,6	391	95	54,5	7
2603 Schillerplatz	595	82	677	12,1	347	74	51,3	4
2604 Berckhauserstr., Am Stadtpark	627	87	714	12,2	407	79	57,0	4
2612 Am Stadtpark, Rudenzstr.	554	92	646	14,2	433	82	67,0	3
2614 Avenariusstr., Schopenhauerstr.	876	93	969	9,6	478	84	49,3	8
2615 Attinghausenstr., Rudenzstr.	443	68	511	13,3	323	60	63,2	2
2616 Benekestr., Friedenstr.	945	105	1050	10,0	573	95	54,6	16
2621 Virchowstr., Hintermayrstr.	513	164	677	24,2	418	145	61,7	2
2703 Deumentenstr., Olof-Palme-Platz	547	56	603	9,3	316	50	52,4	6
2704 Am Messehaus, Praunstr.	920	84	1004	8,4	540	75	53,8	5
2711 Fichtestr., Welsenstr.	615	60	675	8,9	361	54	53,5	8
2712 Heerwagenstr., Ludw.-Feuerbach-Str.	581	65	646	10,1	363	58	56,2	9
2713 Fenitzer Platz, Mathildenstr	516	100	616	16,2	376	89	61,0	4
2714 Martin-Behaim-Str., Schoppershofstr.	786	89	875	10,2	455	84	52,0	3
2721 Hohfederstr., Riehlstr.	627	79	706	11,2	397	74	56,2	3

gültige Stim- men	von den gültigen Stimmen entfielen auf														Stimm- bezirk
	Scholz CSU		Dr. Schönlein SPD		Ritter REP		Ulrich F.D.P.		Dr. Krusche Freie Wähler		Rößner die Guten		Peter ÖDP		
9	10	11	12	13	14	15	16	17	18	19	20	21	22	23	
415	188	45,3	193	46,5	8	1,9	5	1,2	6	1,4	6	1,4	9	2,2	1922
562	208	37,0	288	51,2	16	2,8	11	2,0	6	1,1	28	5,0	5	0,9	2002
447	210	47,0	196	43,8	15	3,4	6	1,3	8	1,8	7	1,6	5	1,1	2011
347	187	53,9	120	34,6	8	2,3	6	1,7	22	6,3	3	0,9	1	0,3	2012
380	169	44,5	176	46,3	8	2,1	5	1,3	6	1,6	9	2,4	7	1,8	2013
360	149	41,4	185	51,4	11	3,1	2	0,6	8	2,2	2	0,6	3	0,8	2021
269	116	43,1	138	51,3	6	2,2	-	-	7	2,6	2	0,7	-	-	2022
350	134	38,3	172	49,1	9	2,6	9	2,6	11	3,1	12	3,4	3	0,9	2024
362	123	34,0	194	53,6	20	5,5	2	0,6	17	4,7	3	0,8	3	0,8	2025
331	122	36,9	178	53,8	8	2,4	9	2,7	2	0,6	8	2,4	4	1,2	2031
614	229	37,3	314	51,1	20	3,3	10	1,6	14	2,3	18	2,9	9	1,5	2034
499	205	41,1	245	49,1	29	5,8	2	0,4	7	1,4	7	1,4	4	0,8	2102
329	192	58,4	116	35,3	4	1,2	1	0,3	8	2,4	4	1,2	4	1,2	2114
410	196	47,8	178	43,4	12	2,9	-	-	11	2,7	10	2,4	3	0,7	2122
582	184	31,6	326	56,0	28	4,8	12	2,1	15	2,6	10	1,7	7	1,2	2125
210	58	27,6	120	57,1	2	1,0	2	1,0	2	1,0	24	11,4	2	1,0	2211
267	37	13,9	199	74,5	4	1,5	9	3,4	2	0,7	11	4,1	5	1,9	2212
372	107	28,8	209	56,2	3	0,8	9	2,4	8	2,2	23	6,2	13	3,5	2213
433	118	27,3	260	60,0	12	2,8	9	2,1	5	1,2	26	6,0	3	0,7	2226
521	188	36,1	263	50,5	21	4,0	9	1,7	21	4,0	14	2,7	5	1,0	2227
404	157	38,9	185	45,8	12	3,0	8	2,0	15	3,7	22	5,4	5	1,2	2233
346	105	30,3	187	54,0	11	3,2	1	0,3	19	5,5	17	4,9	6	1,7	2301
414	153	37,0	210	50,7	7	1,7	12	2,9	7	1,7	14	3,4	11	2,7	2303
257	119	46,3	101	39,3	8	3,1	6	2,3	5	1,9	10	3,9	8	3,1	2304
547	200	36,6	256	46,8	20	3,7	18	3,3	16	2,9	27	4,9	10	1,8	2305
321	124	38,6	149	46,4	6	1,9	9	2,8	8	2,5	20	6,2	5	1,6	2311
284	95	33,5	164	57,7	2	0,7	7	2,5	8	2,8	5	1,8	3	1,1	2312
477	135	28,3	276	57,9	23	4,8	3	0,6	15	3,1	20	4,2	5	1,0	2315
279	92	33,0	149	53,4	14	5,0	3	1,1	8	2,9	4	1,4	9	3,2	2322
319	123	38,6	167	52,4	6	1,9	3	0,9	6	1,9	9	2,8	5	1,6	2323
349	160	45,8	151	43,3	9	2,6	3	0,9	7	2,0	11	3,2	8	2,3	2324
494	205	41,5	209	42,3	15	3,0	13	2,6	20	4,0	24	4,9	8	1,6	2401
440	223	50,7	178	40,5	5	1,1	11	2,5	12	2,7	7	1,6	4	0,9	2411
451	129	28,6	259	57,4	10	2,2	15	3,3	11	2,4	24	5,3	3	0,7	2421
385	141	36,6	187	48,6	6	1,6	11	2,9	14	3,6	19	4,9	7	1,8	2422
306	112	36,6	156	51,0	14	4,6	8	2,6	5	1,6	8	2,6	3	1,0	2423
427	121	28,3	219	51,3	11	2,6	18	4,2	15	3,5	29	6,8	14	3,3	2503
598	192	32,1	296	49,5	9	1,5	22	3,7	14	2,3	50	8,4	15	2,5	2504
397	142	35,8	193	48,6	11	2,8	8	2,0	12	3,0	23	5,8	8	2,0	2511
258	102	39,5	119	46,1	8	3,1	3	1,2	10	3,9	11	4,3	5	1,9	2512
544	215	39,5	264	48,5	20	3,7	6	1,1	11	2,0	19	3,5	9	1,7	2515
470	134	28,5	241	51,3	7	1,5	24	5,1	15	3,2	31	6,6	18	3,8	2521
410	137	33,4	202	49,3	15	3,7	14	3,4	11	2,7	26	6,3	5	1,2	2522
566	211	37,3	271	47,9	8	1,4	27	4,8	16	2,8	21	3,7	12	2,1	2523
383	169	44,1	178	46,5	8	2,1	5	1,3	11	2,9	7	1,8	5	1,3	2601
384	151	39,3	180	46,9	3	0,8	18	4,7	9	2,3	15	3,9	8	2,1	2602
343	152	44,3	150	43,7	8	2,3	11	3,2	8	2,3	5	1,5	9	2,6	2603
403	138	34,2	205	50,9	5	1,2	10	2,5	14	3,5	20	5,0	11	2,7	2604
430	201	46,7	167	38,8	4	0,9	10	2,3	27	6,3	15	3,5	6	1,4	2612
470	197	41,9	200	42,6	6	1,3	22	4,7	16	3,4	15	3,2	14	3,0	2614
321	155	48,3	135	42,1	2	0,6	4	1,2	14	4,4	8	2,5	3	0,9	2615
557	222	39,9	270	48,5	12	2,2	11	2,0	18	3,2	16	2,9	8	1,4	2616
416	260	62,5	120	28,8	8	1,9	11	2,6	10	2,4	5	1,2	2	0,5	2621
310	112	36,1	151	48,7	-	-	15	4,8	17	5,5	13	4,2	2	0,6	2703
535	183	34,2	291	54,4	8	1,5	11	2,1	14	2,6	21	3,9	7	1,3	2704
353	129	36,5	168	47,6	13	3,7	10	2,8	10	2,8	20	5,7	3	0,8	2711
354	107	30,2	189	53,4	5	1,4	8	2,3	20	5,6	19	5,4	6	1,7	2712
372	116	31,2	215	57,8	3	0,8	9	2,4	8	2,2	16	4,3	5	1,3	2713
452	159	35,2	230	50,9	7	1,5	10	2,2	19	4,2	22	4,9	5	1,1	2714
394	147	37,3	194	49,2	9	2,3	12	3,0	9	2,3	17	4,3	6	1,5	2721

noch: Ergebnisse der Oberbürgermeisterwahl 1996 nach Stimmbezirken

Stimmbezirk	Wahlberechtigte				Wähler		Wahlbeteiligung %	ungültige Stimmzettel
	lt. Wählerliste		insgesamt	dar. mit Wahrschein %	insgesamt	dar. mit Wahrschein %		
	ohne Wahrschein	mit Wahrschein						
1	2	3	4	5	6	7	8	
2722 Deichslerstr., Siebmacherstr.	733	61	794	7,7	435	57	54,8	7
2723 Hohfederstr., Siebmacherstr.	543	86	629	13,7	330	81	52,5	6
2724 Bartholomäusstr., Georg-Strobel-Str.	561	58	619	9,4	299	47	48,3	4
2725 Bartholomäusstr., Felseckerstr.	593	69	662	10,4	411	65	62,1	1
2731 Veilhofstr., Sebastianspital	151	218	369	59,1	191	178	51,8	-
2801 Norikerstr., Tullnaustr.	621	63	684	9,2	344	51	50,3	1
2811 Teutonenstr., Am Pulversee	393	49	442	11,1	296	40	67,0	2
2821 Ostendstr., Marthastr.	635	56	691	8,1	320	46	46,3	2
2822 Wurfbeinstr., Wagenseilstr.	679	50	729	6,9	313	41	42,9	2
2901 Gleißhammerstr., Goldbachstr.	811	120	931	12,9	539	97	57,9	9
2903 Bertastr., Pastoriusstr.	816	156	972	16,0	588	148	60,5	5
2911 Eisensteiner Str., Chamer Str.	612	97	709	13,7	497	93	70,1	7
2912 Metthingstr., Fallrohrstr.	465	99	564	17,6	393	95	69,7	3
2922 Komotauer, Marienbader Str.	647	110	757	14,5	440	106	58,1	4
3001 Elias-Holl-Str., Herzogstr.	651	106	757	14,0	393	101	51,9	5
3101 Bauernfeindstr., Romigstr.	608	76	684	11,1	467	73	68,3	1
3102 Röcklstr., Paulistr.	649	63	712	8,8	441	61	61,9	7
3111 Planetenring, Neptunweg	604	73	677	10,8	480	70	70,9	2
3112 Planetenring, Sonnenstr.	617	113	730	15,5	513	109	70,3	2
3113 Jupiterwinkel, Klenzestr.	412	100	512	19,5	324	96	63,3	-
3201 Westlicher Teil Neuselsbrunn	447	60	507	11,8	335	57	66,1	7
3202 Östlicher Teil Neuselsbrunn	548	108	656	16,5	389	103	59,3	3
3211 Stuibenweg, Hochvogelring	736	107	843	12,7	519	103	61,6	4
3212 Nebelhornring, Schneefernerring	564	103	667	15,4	486	98	72,9	6
3221 Herzogstandstr., Hochgernstr.	611	31	642	4,8	300	30	46,7	6
3222 Watzmannstr., Hochkalterstr.	593	54	647	8,3	333	51	51,5	8
3223 Untersbergstr., Zugspitzstr.	787	85	872	9,7	475	81	54,5	8
3224 Scharfreiterrering	655	37	692	5,3	289	35	41,8	6
3225 Wettersteinstr., Zugspitzstr.	624	76	700	10,9	464	73	66,3	14
3307 Erich-Kästner-Weg	701	64	765	8,4	428	61	55,9	6
3308 Euckenweg, Zuckmayerweg	670	72	742	9,7	448	68	60,4	4
3309 Bertolt-Brecht-Str., Carossaweg	1188	113	1301	8,7	674	107	51,8	15
3331 Annette-Kolb-Str., Tucholskystr.	634	91	725	12,6	461	86	63,6	5
3332 Thomas-Mann-Str., Hans-Fallada-Str.	1016	136	1152	11,8	662	129	57,5	7
3501 Laubaner Str., Bodelschwinghstr.	426	57	483	11,8	310	53	64,2	1
3502 Löwenberger Str., Saganer Str.	385	21	406	5,2	223	20	54,9	2
3613 Hirschberger Str., Jauerstr.	755	204	959	21,3	711	191	74,1	8
3621 Buchdruckstr., Salzbrunner Str.	688	66	754	8,8	358	62	47,5	3
3623 Reinerzer Str.	628	23	651	3,5	273	22	41,9	-
3625 Glogauer Str., Warmbrunner Str.	1148	45	1193	3,8	544	42	45,6	10
3633 Georg-Ledebour-Str., Josef-Simon-Str.	787	152	939	16,2	643	120	68,5	4
3641 Striegauer Str., Ratiborstr.	606	20	626	3,2	285	19	45,5	4
3643 Windthorstr.	511	150	661	22,7	330	118	49,9	5
3644 Feulnerstr., Johannes-Even-Str.	754	27	781	3,5	311	21	39,8	8
3646 Imbuschstr.	533	24	557	4,3	243	19	43,6	6
3647 Giesbertsstr., Imbuschstr.	1118	89	1207	7,4	572	71	47,4	8
3711 Trebnitzer Str., Oppelner Str.	564	44	608	7,2	278	42	45,7	6
3713 Münsterberger Str., Glatzer Str.	520	36	556	6,5	255	35	45,9	3
3715 Neuroder Str., Strehlener Str.	1017	91	1108	8,2	640	89	57,8	13
3725 Delpstr., Schweidnitzer Str.	1214	80	1294	6,2	710	76	54,9	7
3726 Reichweinstr., Leuschnerstr.	1036	131	1167	11,2	692	123	59,3	13
3731 Dr.-Linnert-Ring, Buschingstr.	585	61	646	9,4	350	59	54,2	2
3732 Franz-Reichel-Ring	782	77	859	9,0	560	74	65,2	8
3743 Zollhausstr., Gensfelderweg	873	119	992	12,0	582	114	58,7	10
3801 Villacher Str., Leinbühlstr.	624	81	705	11,5	465	75	66,0	9
3802 Kufsteiner Str., Görzer Str.	729	95	824	11,5	575	88	69,8	3
3803 Radstädter Str., Meinradstr.	670	71	741	9,6	494	66	66,7	3
3811 Oelser Str., Von-Soden-Str.	643	107	750	14,3	464	99	61,9	4
3812 Zähringerstr., Habsburgerstr.	787	66	853	7,7	498	62	58,4	5
3813 Karl-Hertel-Str., Wittelsbacherstr.	739	85	824	10,3	513	80	62,3	8

gültige Stim- men	von den gültigen Stimmen entfielen auf														Stimm- bezirk
	Scholz CSU		Dr. Schönlein SPD		Ritter REP		Ulrich F.D.P.		Dr. Krusche Freie Wähler		Rößner die Guten		Peter ÖDP		
	9	10	11	12	13	14	15	16	17	18	19	20	21	22	
428	175	40,9	198	46,3	11	2,6	12	2,8	21	4,9	6	1,4	5	1,2	2722
324	113	34,9	175	54,0	11	3,4	4	1,2	6	1,9	10	3,1	5	1,5	2723
295	108	36,6	144	48,8	4	1,4	9	3,1	10	3,4	16	5,4	4	1,4	2724
410	198	48,3	179	43,7	6	1,5	5	1,2	11	2,7	7	1,7	4	1,0	2725
191	47	24,6	134	70,2	-	-	2	1,0	2	1,0	6	3,1	-	-	2731
343	154	44,9	144	42,0	11	3,2	10	2,9	12	3,5	10	2,9	2	0,6	2801
294	148	50,3	99	33,7	6	2,0	10	3,4	10	3,4	9	3,1	12	4,1	2811
318	153	48,1	130	40,9	7	2,2	3	0,9	15	4,7	6	1,9	4	1,3	2821
311	70	22,5	213	68,5	10	3,2	4	1,3	5	1,6	6	1,9	3	1,0	2822
530	261	49,2	194	36,6	18	3,4	15	2,8	14	2,6	18	3,4	10	1,9	2901
583	232	39,8	286	49,1	11	1,9	6	1,0	19	3,3	23	3,9	6	1,0	2903
490	209	42,7	233	47,6	8	1,6	13	2,7	14	2,9	8	1,6	5	1,0	2911
390	182	46,7	161	41,3	4	1,0	9	2,3	16	4,1	15	3,8	3	0,8	2912
436	187	42,9	200	45,9	11	2,5	16	3,7	14	3,2	4	0,9	4	0,9	2922
388	185	47,7	160	41,2	4	1,0	11	2,8	7	1,8	14	3,6	7	1,8	3001
466	117	25,1	318	68,2	10	2,1	2	0,4	6	1,3	6	1,3	7	1,5	3101
434	132	30,4	276	63,6	6	1,4	-	-	14	3,2	4	0,9	2	0,5	3102
478	131	27,4	305	63,8	19	4,0	1	0,2	15	3,1	5	1,0	2	0,4	3111
511	137	26,8	351	68,7	6	1,2	5	1,0	5	1,0	4	0,8	3	0,6	3112
324	115	35,5	190	58,6	7	2,2	2	0,6	4	1,2	5	1,5	1	0,3	3113
328	131	39,9	158	48,2	11	3,4	3	0,9	8	2,4	5	1,5	12	3,7	3201
386	144	37,3	191	49,5	8	2,1	10	2,6	17	4,4	6	1,6	10	2,6	3202
515	242	47,0	217	42,1	16	3,1	9	1,7	20	3,9	5	1,0	6	1,2	3211
480	267	55,6	164	34,2	2	0,4	13	2,7	18	3,8	6	1,3	10	2,1	3212
294	139	47,3	131	44,6	14	4,8	2	0,7	2	0,7	6	2,0	-	-	3221
325	122	37,5	158	48,6	19	5,8	2	0,6	14	4,3	7	2,2	3	0,9	3222
467	172	36,8	247	52,9	5	1,1	6	1,3	27	5,8	2	0,4	8	1,7	3223
283	127	44,9	134	47,3	10	3,5	2	0,7	8	2,8	1	0,4	1	0,4	3224
450	218	48,4	188	41,8	18	4,0	4	0,9	11	2,4	5	1,1	6	1,3	3225
422	179	42,4	205	48,6	2	0,5	6	1,4	14	3,3	12	2,8	4	0,9	3307
444	218	49,1	186	41,9	9	2,0	6	1,4	8	1,8	15	3,4	2	0,5	3308
659	271	41,1	324	49,2	21	3,2	12	1,8	11	1,7	13	2,0	7	1,1	3309
456	233	51,1	169	37,1	9	2,0	11	2,4	17	3,7	10	2,2	7	1,5	3331
655	336	51,3	250	38,2	16	2,4	11	1,7	15	2,3	18	2,7	9	1,4	3332
309	147	47,6	129	41,7	9	2,9	3	1,0	17	5,5	3	1,0	1	0,3	3501
221	113	51,1	88	39,8	5	2,3	4	1,8	5	2,3	5	2,3	1	0,5	3502
703	347	49,4	260	37,0	14	2,0	34	4,8	24	3,4	10	1,4	14	2,0	3613
355	121	34,1	201	56,6	10	2,8	6	1,7	8	2,3	7	2,0	2	0,6	3621
273	96	35,2	146	53,5	8	2,9	6	2,2	9	3,3	5	1,8	3	1,1	3623
534	229	42,9	256	47,9	10	1,9	10	1,9	18	3,4	9	1,7	2	0,4	3625
639	333	52,1	246	38,5	-	-	15	2,3	35	5,5	6	0,9	4	0,6	3633
281	136	48,4	122	43,4	12	4,3	5	1,8	4	1,4	-	-	2	0,7	3641
325	149	45,8	137	42,2	12	3,7	7	2,2	7	2,2	6	1,8	7	2,2	3643
303	137	45,2	133	43,9	21	6,9	3	1,0	5	1,7	2	0,7	2	0,7	3644
237	108	45,6	108	45,6	10	4,2	-	-	8	3,4	1	0,4	2	0,8	3646
564	216	38,3	281	49,8	16	2,8	13	2,3	30	5,3	5	0,9	3	0,5	3647
272	115	42,3	136	50,0	8	2,9	-	-	9	3,3	1	0,4	3	1,1	3711
252	91	36,1	135	53,6	18	7,1	-	-	4	1,6	4	1,6	-	-	3713
627	269	42,9	298	47,5	25	4,0	7	1,1	16	2,6	4	0,6	8	1,3	3715
703	334	47,5	304	43,2	13	1,8	9	1,3	22	3,1	11	1,6	10	1,4	3725
679	325	47,9	279	41,1	19	2,8	6	0,9	29	4,3	10	1,5	11	1,6	3726
348	127	36,5	185	53,2	9	2,6	8	2,3	6	1,7	10	2,9	3	0,9	3731
552	214	38,8	271	49,1	19	3,4	2	0,4	22	4,0	10	1,8	14	2,5	3732
572	241	42,1	279	48,8	18	3,1	6	1,0	15	2,6	8	1,4	5	0,9	3743
456	240	52,6	153	33,6	9	2,0	10	2,2	19	4,2	11	2,4	14	3,1	3801
572	303	53,0	203	35,5	8	1,4	13	2,3	25	4,4	11	1,9	9	1,6	3802
491	262	53,4	175	35,6	14	2,9	9	1,8	16	3,3	12	2,4	3	0,6	3803
460	258	56,1	154	33,5	3	0,7	11	2,4	22	4,8	9	2,0	3	0,7	3811
493	243	49,3	204	41,4	3	0,6	8	1,6	27	5,5	4	0,8	4	0,8	3812
505	226	44,8	223	44,2	5	1,0	13	2,6	21	4,2	11	2,2	6	1,2	3813

noch: Ergebnisse der Oberbürgermeisterwahl 1996 nach Stimmbezirken

Stimmbezirk	Wahlberechtigte				Wähler		Wahl- beteili- gung %	un- gültige Stimm- zettel
	lt. Wählerliste		insge- samt	dar. mit Wahl- schein %	insge- samt	dar. mit Wahl- schein %		
	ohne Wahl- schein	mit Wahl- schein						
1	2	3	4	5	6	7	8	
3814 Ludolfingerstr., Straßenholz	829	74	903	8,2	565	67	62,6	7
3815 Altenfurter Str., Welfenstr.	906	91	997	9,1	585	85	58,7	5
4001 Gotenstr., Sachsenstr.	532	68	600	11,3	318	62	53,0	4
4002 Andreas-Hofer-Str., Sterzinger Str.	462	54	516	10,5	263	49	51,0	8
4003 Haspingerstr., Meraner Str.	523	63	586	10,8	262	58	44,7	2
4004 Brunecker Str., Defreggerstr.	486	43	529	8,1	275	39	52,0	2
4005 Katzwanger Str., Nerzstr.	695	127	822	15,5	374	116	45,5	6
4303 Dianastr., Nimrodstr.	1037	78	1115	7,0	467	72	41,9	13
4411 Worzeldorfer Str., Wendelsteiner Str.	679	80	759	10,5	543	77	71,5	8
4412 Leerstetter Str., Germersheimer Str.	543	48	591	8,1	410	46	69,4	9
4413 Schwander Str., Kettelerstr.	583	61	644	9,5	421	59	65,4	4
4421 Saarbrückener Str., Hochwaldstr.	662	53	715	7,4	439	50	61,4	4
4422 Deidesheimer Str., Pirmasenser Str.	583	122	705	17,3	513	118	72,8	4
4423 Hilbringer Str., Friedrichsthaler Str.	636	134	770	17,4	527	125	68,4	6
4511 Pfälzer-Wald-Str., Saarburger Str.	571	74	645	11,5	463	69	71,8	2
4512 Taunusweg, Westerwaldweg	418	65	483	13,5	362	61	74,9	3
4521 Julius-Loßmann-Str., Pachelbelstr.	648	120	768	15,6	536	117	69,8	7
4522 Paumannstr.	498	59	557	10,6	355	56	63,7	6
4523 Saarlouiser Str., Ottweilerstr.	668	108	776	13,9	546	102	70,4	1
4524 Sebald-Heyden-Str.	691	73	764	9,6	432	69	56,5	3
4525 Pachelbelstr., Karl-Rorich-Str.	574	106	680	15,6	434	99	63,8	3
4531 Minervastr., Tannhäuserstr.	475	76	551	13,8	398	74	72,2	3
4532 Raupenschlag, Heckenweg	451	59	510	11,6	352	57	69,0	3
4533 Regenbogenstr., Frauenlobstr.	538	84	622	13,5	497	82	79,9	6
4611 Nopitschstr., Heisterstr.	586	41	627	6,5	348	38	55,5	7
4614 Pettenkofenstr., Volckamerstr.	1007	88	1095	8,0	711	82	64,9	12
4621 Rüsternweg, An der Marterlach	637	39	676	5,8	381	36	56,4	3
4622 Maiacher Str., Alpenrosenweg	544	23	567	4,1	322	22	56,8	4
4711 Donaustr., Innstr., Isarstr.	793	44	837	5,3	496	42	59,3	-
4801 Gredinger Str., Schalkhaußerstr.	692	94	786	12,0	495	88	63,0	3
4802 Harrlacher Str., Umbenhauerstr.	842	119	961	12,4	572	111	59,5	-
4821 Georg-Stefan-Str., Franz-Liszt-Str.	754	123	877	14,0	587	115	66,9	8
4831 Tizianstr., Amundsenstr., Kranzbergstr.	679	56	735	7,6	458	52	62,3	1
4832 Tilsiter Str., Elbestr.	860	109	969	11,2	672	102	69,3	1
4839 Cottbuser Str., Alfons-Stauder-Str.	953	134	1087	12,3	771	126	70,9	10
4841 Nasbacher Weg, Hans-Traut-Str.	575	52	627	8,3	349	49	55,7	10
4842 Neuseser Str., Hugo-Wolf-Str.	650	40	690	5,8	350	37	50,7	10
4843 Anemonenstr., Kalmanstr., Verdistr.	693	70	763	9,2	464	65	60,8	5
4844 Stadtweg, Am Kreuzberg	914	109	1023	10,7	675	102	66,0	4
4914 Pillenreuth, Königshof	875	151	1026	14,7	718	141	70,0	9
4921 A.d.Schwedenschanze, Dompfaffweg	542	120	662	18,1	427	112	64,5	2
4922 Klosterweg, Albrecht-Achilles-Str.	515	70	585	12,0	405	65	69,2	-
4923 Auf der Paint, Plattenackerweg	641	117	758	15,4	503	109	66,4	5
4924 Sprangerstr., Pechsteinstr.	465	71	536	13,2	391	63	72,9	8
4925 August-Macke-Str., Riemerschmidstr.	570	68	638	10,7	448	60	70,2	6
4931 Am Hochwald, Worzeldorfer Hauptstr.	748	116	864	13,4	588	102	68,1	6
4943 Borchertstr., Wassermannstr.	550	47	597	7,9	363	41	60,8	5
4945 Am Bruckweg, Luther-King-Str.	720	76	796	9,5	544	71	68,3	5
4946 Hohenfelsstr.	1080	123	1203	10,2	819	109	68,1	8
4961 Lindenberger Str., Krumbacher Str.	473	56	529	10,6	323	52	61,1	3
4962 Mindelheimer Str., Pfrontener Str.	711	121	832	14,5	579	113	69,6	6
5004 Amberger Str., Jäckelstr.	1088	92	1180	7,8	621	84	52,6	16
5011 Reutlinger Str., Heidenheimer Str.	669	81	750	10,8	452	74	60,3	2
5023 Adalbertstr., Turnerheimstr.	1061	63	1124	5,6	504	58	44,8	6
5024 Eythstr., Crailsheimer Str.	806	79	885	8,9	404	72	45,6	5
5031 Olivenweg, Zedern-, Wormser Str.	846	63	909	6,9	380	57	41,8	2
5101 Creglinger Str.	746	54	800	6,8	412	50	51,5	5
5102 Tauberstr., Nordenberger Str.	447	56	503	11,1	348	52	69,2	4
5104 Wiedersbacher, Insinger Str.	660	45	705	6,4	348	42	49,4	12
5105 Insinger Str., Creglinger Str.	722	61	783	7,8	308	57	39,3	7



gültige Stim- men	von den gültigen Stimmen entfielen auf														Stimm- bezirk
	Scholz CSU		Dr. Schönlein SPD		Ritter REP		Ulrich F.D.P.		Dr. Krusche Freie Wähler		Rößner die Guten		Peter ÖDP		
	9	10	11	12	13	14	15	16	17	18	19	20	21	22	
558	260	46,6	221	39,6	13	2,3	11	2,0	36	6,5	11	2,0	6	1,1	3814
580	322	55,5	183	31,6	9	1,6	14	2,4	25	4,3	15	2,6	12	2,1	3815
314	116	36,9	157	50,0	20	6,4	1	0,3	8	2,5	6	1,9	6	1,9	4001
255	88	34,5	143	56,1	6	2,4	4	1,6	8	3,1	2	0,8	4	1,6	4002
260	74	28,5	161	61,9	8	3,1	5	1,9	3	1,2	8	3,1	1	0,4	4003
273	98	35,9	153	56,0	6	2,2	5	1,8	2	0,7	6	2,2	3	1,1	4004
368	135	36,7	183	49,7	13	3,5	11	3,0	11	3,0	7	1,9	8	2,2	4005
454	160	35,2	253	55,7	11	2,4	3	0,7	10	2,2	16	3,5	1	0,2	4303
535	215	40,2	249	46,5	12	2,2	15	2,8	18	3,4	12	2,2	14	2,6	4411
401	214	53,4	155	38,7	4	1,0	9	2,2	8	2,0	6	1,5	5	1,2	4412
417	205	49,2	160	38,4	5	1,2	13	3,1	15	3,6	13	3,1	6	1,4	4413
435	167	38,4	230	52,9	5	1,1	7	1,6	8	1,8	8	1,8	10	2,3	4421
509	233	45,8	221	43,4	16	3,1	11	2,2	9	1,8	8	1,6	11	2,2	4422
521	248	47,6	232	44,5	7	1,3	9	1,7	17	3,3	5	1,0	3	0,6	4423
461	182	39,5	238	51,6	9	2,0	6	1,3	16	3,5	7	1,5	3	0,7	4511
359	150	41,8	183	51,0	4	1,1	8	2,2	5	1,4	4	1,1	5	1,4	4512
529	139	26,3	333	62,9	21	4,0	13	2,5	11	2,1	7	1,3	5	0,9	4521
349	119	34,1	196	56,2	14	4,0	1	0,3	12	3,4	5	1,4	2	0,6	4522
545	199	36,5	317	58,2	10	1,8	5	0,9	8	1,5	2	0,4	4	0,7	4523
429	147	34,3	232	54,1	13	3,0	6	1,4	14	3,3	6	1,4	11	2,6	4524
431	113	26,2	291	67,5	9	2,1	6	1,4	3	0,7	7	1,6	2	0,5	4525
395	96	24,3	266	67,3	4	1,0	5	1,3	12	3,0	6	1,5	6	1,5	4531
349	89	25,5	240	68,8	3	0,9	2	0,6	10	2,9	2	0,6	3	0,9	4532
491	132	26,9	323	65,8	8	1,6	2	0,4	11	2,2	10	2,0	5	1,0	4533
341	100	29,3	210	61,6	11	3,2	5	1,5	6	1,8	6	1,8	3	0,9	4611
699	276	39,5	357	51,1	25	3,6	7	1,0	10	1,4	14	2,0	10	1,4	4614
378	141	37,3	186	49,2	15	4,0	5	1,3	18	4,8	7	1,9	6	1,6	4621
318	101	31,8	179	56,3	17	5,3	3	0,9	10	3,1	4	1,3	4	1,3	4622
496	236	47,6	207	41,7	13	2,6	7	1,4	16	3,2	11	2,2	6	1,2	4711
492	249	50,6	191	38,8	7	1,4	9	1,8	16	3,3	5	1,0	15	3,0	4801
572	292	51,0	217	37,9	11	1,9	15	2,6	22	3,8	8	1,4	7	1,2	4802
579	303	52,3	208	35,9	5	0,9	24	4,1	23	4,0	9	1,6	7	1,2	4821
457	230	50,3	195	42,7	2	0,4	6	1,3	12	2,6	8	1,8	4	0,9	4831
671	329	49,0	263	39,2	7	1,0	18	2,7	28	4,2	15	2,2	11	1,6	4832
761	413	54,3	274	36,0	10	1,3	20	2,6	20	2,6	10	1,3	14	1,8	4839
339	149	44,0	154	45,4	7	2,1	5	1,5	14	4,1	5	1,5	5	1,5	4841
340	168	49,4	146	42,9	5	1,5	3	0,9	9	2,6	3	0,9	6	1,8	4842
459	228	49,7	194	42,3	9	2,0	5	1,1	9	2,0	2	0,4	12	2,6	4843
671	352	52,5	254	37,9	15	2,2	13	1,9	19	2,8	9	1,3	9	1,3	4844
709	377	53,2	218	30,7	18	2,5	10	1,4	63	8,9	15	2,1	8	1,1	4914
425	275	64,7	99	23,3	4	0,9	8	1,9	26	6,1	6	1,4	7	1,6	4921
405	209	51,6	133	32,8	7	1,7	16	4,0	33	8,1	2	0,5	5	1,2	4922
498	289	58,0	157	31,5	9	1,8	14	2,8	21	4,2	2	0,4	6	1,2	4923
383	202	52,7	135	35,2	4	1,0	8	2,1	30	7,8	4	1,0	-	-	4924
442	224	50,7	146	33,0	1	0,2	14	3,2	44	10,0	7	1,6	6	1,4	4925
582	327	56,2	185	31,8	10	1,7	18	3,1	27	4,6	9	1,5	6	1,0	4931
358	196	54,7	128	35,8	2	0,6	10	2,8	10	2,8	2	0,6	10	2,8	4943
539	249	46,2	225	41,7	11	2,0	12	2,2	15	2,8	12	2,2	15	2,8	4945
811	401	49,4	328	40,4	11	1,4	18	2,2	27	3,3	16	2,0	10	1,2	4946
320	149	46,6	121	37,8	4	1,3	11	3,4	27	8,4	5	1,6	3	0,9	4961
573	323	56,4	192	33,5	6	1,0	12	2,1	26	4,5	6	1,0	8	1,4	4962
605	256	42,3	289	47,8	22	3,6	7	1,2	19	3,1	5	0,8	7	1,2	5004
450	212	47,1	202	44,9	10	2,2	7	1,6	10	2,2	7	1,6	2	0,4	5011
498	191	38,4	265	53,2	14	2,8	9	1,8	9	1,8	5	1,0	5	1,0	5023
399	173	43,4	186	46,6	9	2,3	6	1,5	8	2,0	14	3,5	3	0,8	5024
378	164	43,4	176	46,6	14	3,7	8	2,1	9	2,4	6	1,6	1	0,3	5031
407	229	56,3	154	37,8	6	1,5	1	0,2	11	2,7	5	1,2	1	0,2	5101
344	193	56,1	127	36,9	1	0,3	5	1,5	12	3,5	2	0,6	4	1,2	5102
336	214	63,7	107	31,8	3	0,9	-	-	7	2,1	3	0,9	2	0,6	5104
301	172	57,1	115	38,2	2	0,7	2	0,7	3	1,0	4	1,3	3	1,0	5105

noch: Ergebnisse der Oberbürgermeisterwahl 1996 nach Stimmbezirken

Stimmbezirk	Wahlberechtigte				Wähler		Wahlbeteiligung %	ungültige Stimmzettel
	lt. Wählerliste		insgesamt	dar. mit Wahrschein %	insgesamt	dar. mit Wahrschein %		
	ohne Wahrschein	mit Wahrschein						
1	2	3	4	5	6	7	8	
5111 Ansbacher Str., Dinkelsbühler Str.	686	52	738	7,0	379	50	51,4	11
5112 Dombühler Str., Herriedener Str.	683	104	787	13,2	506	99	64,3	6
5113 Zwernberger Weg, Herriedener Str.	700	74	774	9,6	475	70	61,4	8
5114 Stockbauerstr., Gebstättler Str.	866	96	962	10,0	531	91	55,2	3
5115 Kuglerstr., Faberstr.	695	48	743	6,5	382	46	51,4	13
5121 Staedtlerweg, Froescheisweg	483	26	509	5,1	289	25	56,8	1
5201 Berolzheimer Str., Gundelsheimer Str.	553	30	583	5,1	314	28	53,9	7
5202 Kreuzbachweg, Albrecht-Thaer-Str.	807	89	896	9,9	549	85	61,3	8
5203 Ellingstr., Burgsalacher Str.	1301	124	1425	8,7	722	115	50,7	6
5204 Neuendettelsauer Str.	656	76	732	10,4	406	71	55,5	1
5205 Rotbuchenstr., Stuttgarter Str.	672	101	773	13,1	539	96	69,7	7
5206 Steiner Weg, Heilsbronner Str.	752	140	892	15,7	488	133	54,7	6
5221 Kamminer Str., Eibenweg	641	84	725	11,6	467	79	64,4	4
5222 Stargarder Str., Schopflocher Str.	548	68	616	11,0	403	64	65,4	9
5223 Berchinger Str., Riedenburger Str.	568	91	659	13,8	424	85	64,3	7
5301 Schußleitenweg, Castellstr.	634	113	747	15,1	530	106	71,0	4
5302 Cnopfstr., Castellstr.	706	103	809	12,7	516	96	63,8	11
5303 Beslerstr., Gundekarstr.	668	49	717	6,8	380	45	53,0	5
5311 Hopfengartenweg, Narzissenweg	681	110	791	13,9	494	102	62,5	11
5321 Eibacher Hauptstr., Morgensternstr.	572	63	635	9,9	371	59	58,4	9
5322 Pleinfelder Str., Wildbahnstr.	508	62	570	10,9	356	58	62,5	9
5323 Wemdinger Str., Pappenheimer Str.	572	76	648	11,7	412	71	63,6	4
5331 Gunzenhausener Str., Motterstr.	648	124	772	16,1	492	115	63,7	4
5332 Wernfeler Str., Motterstr.	775	116	891	13,0	608	110	68,2	7
5401 Einsteinring	660	95	755	12,6	354	86	46,9	1
5402 Koppenhof, Walter-Flex-Str.	732	92	824	11,2	537	83	65,2	5
5412 Dollnsteiner Str., Waldstromerstr.	714	48	762	6,3	404	43	53,0	5
5414 Straßenäckerweg, Solnhofener Str.	635	42	677	6,2	356	38	52,6	3
5415 Kötzlerstr., Kelheimer Str.	586	75	661	11,3	453	68	68,5	-
5416 Altmühlweg, Hornfischerstr.	1328	102	1430	7,1	680	91	47,6	3
5421 Beim Wahlbaum, Schlößleinsgasse	812	102	914	11,2	602	95	65,9	6
5512 Lohhofer Str., Krottenbacher Str.	1182	143	1325	10,8	790	134	59,6	7
5531 Holzheim	337	43	380	11,3	260	41	68,4	2
6011 Henftlingstr., Alte Wallensteinstr.	682	56	738	7,6	427	52	57,9	3
6013 Elsa-Brändström-Str., Wredesstr.	1157	224	1381	16,2	775	199	56,1	12
6014 Dunantstr., Tillystr.	995	82	1077	7,6	580	77	53,9	4
6111 Zirndorfer Str., Windsheimer Str.	915	96	1011	9,5	651	89	64,4	3
6112 Neumühlweg, Hügelstr.	737	90	827	10,9	549	83	66,4	5
6121 Wachendorfer Str., Dambacher Weg	771	79	850	9,3	478	73	56,2	1
6122 Rezatweg, Zennweg	672	65	737	8,8	460	60	62,4	1
6201 Paracelsusstr., Manteuffelstr.	727	101	828	12,2	540	90	65,2	10
6211 Gaismannshofstr., Rehendorfer Str	661	89	750	11,9	432	79	57,6	1
6221 Scheinfelder Str., Puschendorfer Str.	562	66	628	10,5	352	59	56,1	1
6222 Neustädter Str., Emskirchener Str.	610	87	697	12,5	434	77	62,3	1
6223 Burgfarnbacher Str., Dechsendorfer Str.	533	69	602	11,5	360	60	59,8	1
6313 Altenberger Str., Flachsländer Str.	889	122	1011	12,1	548	113	54,2	4
6331 Höfen	464	32	496	6,5	282	30	56,9	1
6341 Leyher Str., Sigmundstr.	602	58	660	8,8	354	52	53,6	2
6401 Volzstr., Lenaustr.	643	36	679	5,3	365	33	53,8	9
6403 Redtenbacherstr., Wandererstr.	980	73	1053	6,9	561	67	53,3	6
6411 Trübnerstr., Leiblstr.	666	55	721	7,6	352	50	48,8	3
6431 Pestalozzistr., Fahrradstr.	799	61	860	7,1	419	56	48,7	4
6432 Muggenhofer Str., Peyerstr.	540	47	587	8,0	295	43	50,3	7
6433 Gertrudstr., Joh.-Seb.-Bach-Str	521	31	552	5,6	270	28	48,9	6
6441 Bruckner-, Flotow-, Grobestr	673	33	706	4,7	319	30	45,2	4
6502 Adolf-Braun-Str., Tassilostr	996	78	1074	7,3	435	72	40,5	12
7002 Bienweg, Schnieglinger Str.	656	65	721	9,0	347	59	48,1	4
7003 Dortmunder Str., Bielefelder Str.	833	180	1013	17,8	594	162	58,6	12
7101 Schnieglinger Str., Weihergartenstr.	723	75	798	9,4	453	68	56,8	2
7102 Herderstr., Kranichstr.	663	77	740	10,4	407	70	55,0	3

gültige Stim- men	von den gültigen Stimmen entfielen auf														Stimm- bezirk
	Scholz CSU		Dr. Schönlein SPD		Ritter REP		Ulrich F.D.P.		Dr. Krusche Freie Wähler		Rößner die Guten		Peter ÖDP		
	9	10	11	12	13	14	15	16	17	18	19	20	21	22	
368	172	46,7	166	45,1	8	2,2	7	1,9	7	1,9	5	1,4	3	0,8	5111
500	276	55,2	181	36,2	4	0,8	9	1,8	15	3,0	8	1,6	7	1,4	5112
467	211	45,2	209	44,8	10	2,1	9	1,9	22	4,7	2	0,4	4	0,9	5113
528	266	50,4	215	40,7	6	1,1	15	2,8	12	2,3	8	1,5	6	1,1	5114
369	205	55,6	132	35,8	9	2,4	7	1,9	8	2,2	6	1,6	2	0,5	5115
288	116	40,3	139	48,3	8	2,8	6	2,1	12	4,2	2	0,7	5	1,7	5121
307	137	44,6	144	46,9	7	2,3	2	0,7	10	3,3	6	2,0	1	0,3	5201
541	244	45,1	254	47,0	9	1,7	10	1,8	13	2,4	7	1,3	4	0,7	5202
716	380	53,1	269	37,6	11	1,5	13	1,8	21	2,9	10	1,4	12	1,7	5203
405	205	50,6	157	38,8	10	2,5	10	2,5	11	2,7	6	1,5	6	1,5	5204
532	255	47,9	229	43,0	10	1,9	6	1,1	20	3,8	3	0,6	9	1,7	5205
482	249	51,7	208	43,2	6	1,2	7	1,5	5	1,0	4	0,8	3	0,6	5206
463	239	51,6	180	38,9	5	1,1	13	2,8	13	2,8	5	1,1	8	1,7	5221
394	202	51,3	166	42,1	8	2,0	3	0,8	7	1,8	4	1,0	4	1,0	5222
417	212	50,8	139	33,3	9	2,2	8	1,9	31	7,4	9	2,2	9	2,2	5223
526	321	61,0	150	28,5	5	1,0	16	3,0	14	2,7	10	1,9	10	1,9	5301
505	256	50,7	191	37,8	6	1,2	9	1,8	14	2,8	16	3,2	13	2,6	5302
375	179	47,7	150	40,0	13	3,5	4	1,1	11	2,9	12	3,2	6	1,6	5303
483	264	54,7	181	37,5	8	1,7	5	1,0	15	3,1	4	0,8	6	1,2	5311
362	210	58,0	118	32,6	6	1,7	4	1,1	11	3,0	8	2,2	5	1,4	5321
347	180	51,9	132	38,0	1	0,3	6	1,7	12	3,5	9	2,6	7	2,0	5322
408	221	54,2	158	38,7	8	2,0	6	1,5	12	2,9	2	0,5	1	0,2	5323
488	267	54,7	182	37,3	4	0,8	5	1,0	13	2,7	12	2,5	5	1,0	5331
601	330	54,9	222	36,9	11	1,8	9	1,5	19	3,2	6	1,0	4	0,7	5332
353	159	45,0	142	40,2	13	3,7	10	2,8	17	4,8	5	1,4	7	2,0	5401
532	237	44,5	245	46,1	12	2,3	4	0,8	22	4,1	8	1,5	4	0,8	5402
399	184	46,1	187	46,9	7	1,8	4	1,0	13	3,3	3	0,8	1	0,3	5412
353	188	53,3	141	39,9	10	2,8	3	0,8	6	1,7	2	0,6	3	0,8	5414
453	237	52,3	178	39,3	12	2,6	7	1,5	8	1,8	7	1,5	4	0,9	5415
677	326	48,2	311	45,9	18	2,7	4	0,6	7	1,0	6	0,9	5	0,7	5416
596	259	43,5	291	48,8	8	1,3	10	1,7	10	1,7	10	1,7	8	1,3	5421
783	356	45,5	354	45,2	8	1,0	9	1,1	30	3,8	15	1,9	11	1,4	5512
258	123	47,7	110	42,6	3	1,2	7	2,7	6	2,3	3	1,2	6	2,3	5531
424	191	45,0	182	42,9	8	1,9	10	2,4	21	5,0	8	1,9	4	0,9	6011
763	376	49,3	290	38,0	25	3,3	17	2,2	32	4,2	11	1,4	12	1,6	6013
576	259	45,0	256	44,4	14	2,4	8	1,4	21	3,6	12	2,1	6	1,0	6014
648	284	43,8	310	47,8	9	1,4	16	2,5	16	2,5	8	1,2	5	0,8	6111
544	219	40,3	278	51,1	6	1,1	7	1,3	14	2,6	7	1,3	13	2,4	6112
477	227	47,6	205	43,0	12	2,5	4	0,8	9	1,9	9	1,9	11	2,3	6121
459	249	54,2	160	34,9	13	2,8	5	1,1	19	4,1	8	1,7	5	1,1	6122
530	273	51,5	195	36,8	6	1,1	14	2,6	23	4,3	8	1,5	11	2,1	6201
431	184	42,7	191	44,3	14	3,2	16	3,7	15	3,5	8	1,9	3	0,7	6211
351	157	44,7	156	44,4	18	5,1	5	1,4	7	2,0	4	1,1	4	1,1	6221
433	189	43,6	197	45,5	15	3,5	8	1,8	16	3,7	6	1,4	2	0,5	6222
359	181	50,4	145	40,4	11	3,1	4	1,1	9	2,5	2	0,6	7	1,9	6223
544	248	45,6	230	42,3	13	2,4	11	2,0	27	5,0	7	1,3	8	1,5	6313
281	132	47,0	117	41,6	5	1,8	5	1,8	14	5,0	6	2,1	2	0,7	6331
352	179	50,9	129	36,6	10	2,8	7	2,0	16	4,5	8	2,3	3	0,9	6341
356	131	36,8	194	54,5	10	2,8	3	0,8	5	1,4	10	2,8	3	0,8	6401
555	137	24,7	354	63,8	16	2,9	23	4,1	6	1,1	8	1,4	11	2,0	6403
349	145	41,5	183	52,4	3	0,9	5	1,4	6	1,7	4	1,1	3	0,9	6411
415	126	30,4	241	58,1	9	2,2	11	2,7	7	1,7	13	3,1	8	1,9	6431
288	83	28,8	165	57,3	8	2,8	9	3,1	11	3,8	8	2,8	4	1,4	6432
264	88	33,3	148	56,1	13	4,9	2	0,8	6	2,3	4	1,5	3	1,1	6433
315	103	32,7	171	54,3	12	3,8	5	1,6	6	1,9	13	4,1	5	1,6	6441
423	142	33,6	242	57,2	7	1,7	10	2,4	6	1,4	12	2,8	4	0,9	6502
343	153	44,6	156	45,5	7	2,0	6	1,7	9	2,6	7	2,0	5	1,5	7002
582	278	47,8	238	40,9	18	3,1	14	2,4	20	3,4	9	1,5	5	0,9	7003
451	191	42,4	199	44,1	12	2,7	11	2,4	22	4,9	8	1,8	8	1,8	7101
404	170	42,1	185	45,8	14	3,5	7	1,7	17	4,2	5	1,2	6	1,5	7102

noch: Ergebnisse der Oberbürgermeisterwahl 1996 nach Stimmbezirken

Stimmbezirk	Wahlberechtigte				Wähler		Wahlbeteiligung %	ungültige Stimmzettel
	lt. Wählerliste		insgesamt	dar. mit Wahrschein %	insgesamt	dar. mit Wahrschein %		
	ohne Wahrschein	mit Wahrschein						
1	2	3	4	5	6	7	8	
7111 Holsteiner Str., Eutiner Str.	610	45	655	6,9	344	42	52,5	4
7201 Kriegsofensiedlung	454	37	491	7,5	342	34	69,7	6
7221 Wetzendorf	211	17	228	7,5	130	15	57,0	1
7242 Düsseldorfer Str., Kölner Str.	855	135	990	13,6	555	125	56,1	2
7243 Jülicher Str., Düsseldorfer Str.	1075	163	1238	13,2	620	151	50,1	1
7251 Lerchenstr., Greifswalder Str.	645	123	768	16,0	512	115	66,7	3
7253 Husumer Str., Rostocker Str.	542	115	657	17,5	441	104	67,1	1
7261 Bamberger Str., Schleswiger Str.	844	128	972	13,2	617	116	63,5	6
7301 Schnepfenreuth	220	13	233	5,6	164	12	70,4	3
7311 Höfles	179	22	201	10,9	130	20	64,7	2
7321 Buch	482	32	514	6,2	337	30	65,6	5
7401 Am Thoner Espan, Margaretenstr.	724	141	865	16,3	596	129	68,9	7
7402 Schweriner Str., Elmshorner Str.	841	142	983	14,4	652	129	66,3	4
7403 Wilhelmshavener Str., Helgolander Str.	727	147	874	16,8	647	136	74,0	1
7411 Walburgisstr., Neusorgstr.	516	100	616	16,2	398	91	64,6	6
7421 Von-Oelhafen-Str., Herrackerstr.	482	88	570	15,4	385	81	67,5	3
7501 Almoshof, Lohe	658	48	706	6,8	448	44	63,5	3
7601 Kraftshof	498	48	546	8,8	353	44	64,7	10
7703 Neunhofer Hauptstr., Ob. Dorfstr.	847	77	924	8,3	673	71	72,8	8
7813 Klaus-Groth-Str., Heinrich-Lersch-Str.	706	120	826	14,5	546	110	66,1	3
7814 Am Weiher, Thomas-Dehler-Str.	1114	99	1213	8,2	774	91	63,8	7
7901 Ochsenfurter Str., Hansengarten	700	91	791	11,5	539	83	68,1	5
7903 Am Steig, Spessartstr., Eigenheimstr.	579	63	642	9,8	412	58	64,2	1
7904 Kleingründlacher Str.	1056	126	1182	10,7	747	115	63,2	12
7907 Iphofenerstr., Wertheimer Str.	988	107	1095	9,8	710	98	64,8	6
8001 Schleifweg, Jakob-Muffel-Str.	629	112	741	15,1	468	104	63,2	6
8002 Gerngrosstr., Senefelderstr.	648	120	768	15,6	461	118	60,0	4
8011 Creußnerstr., Fraunhoferstr.	864	150	1014	14,8	540	133	53,3	6
8101 Willibaldstr., Elbinger Str.	693	124	817	15,2	503	115	61,6	4
8102 Carl-von-Linde-Str., Merseburger Str.	654	101	755	13,4	451	94	59,7	4
8104 Danziger Str., Bromberger Str.	621	109	730	14,9	459	101	62,9	5
8105 Leipziger Platz, Naumburger Str.	1080	118	1198	9,8	672	109	56,1	12
8112 Chemnitzer Str., Plauener Str.	459	57	516	11,0	252	53	48,8	4
8115 Saalfelder Str., Weimarer Str.	488	30	518	5,8	228	28	44,0	6
8116 Coburger Str., Meißener Str.	1001	66	1067	6,2	424	61	39,7	9
8201 Klingenhofstr., Martinstr.	561	104	665	15,6	371	99	55,8	4
8211 Neumeyerstr., Schafhofstr.	457	34	491	6,9	191	32	38,9	5
8221 Stadenstr.	335	46	381	12,1	216	44	56,7	-
8301 Schopenhauerstr., Lenzstr.	586	91	677	13,4	516	84	76,2	2
8321 Georg-Buchner-Str., Pausalastr.	646	149	795	18,7	544	138	68,4	5
8322 Falknerweg, Flataustr.	510	84	594	14,1	425	78	71,5	5
8331 Marienbergstr., Herrnhüttestr.	745	147	892	16,5	589	137	66,0	5
8403 Hasensprung, Heroldsberger Weg	476	63	539	11,7	355	62	65,9	5
8404 Am Bauernwald, Wissmannstr.	1027	122	1149	10,6	663	120	57,7	10
8411 Betzensteiner Str., Ermreuther Str.	521	85	606	14,0	407	81	67,2	4
8412 Weißenhofer Str., Effeltricher Str.	533	89	622	14,3	384	85	61,7	6
8413 Masurenstr., Uttenreuther Str.	588	139	727	19,1	529	132	72,8	7
8431 Schwendengarten, Königsberger Str.	679	90	769	11,7	499	88	64,9	10
8503 Otto-Lilienthal-Str., Andernacher Str.	448	79	527	15,0	353	72	67,0	3
8504 Ernst-Heinkel-Weg, Karl-Jatho-Weg	786	103	889	11,6	456	94	51,3	4
8601 Ohrwaschelweg, Nuschelbergweg	590	83	673	12,3	459	76	68,2	-
8611 Waldherrenstr., Hahnenbalz	481	77	558	13,8	401	70	71,9	4
8621 Hermann-Löns-Str., Vollandstr.	717	62	779	8,0	552	57	70,9	11
9001 Bismarckstr., Clausewitzstr.	488	151	639	23,6	441	135	69,0	6
9002 Scharnhorststr., Lutzstr.	518	102	620	16,5	369	91	59,5	1
9011 Gneisenaustr., Ewaldstr.	525	165	690	23,9	480	150	69,6	6
9021 Tauroggenstr., Schleiermacherstr.	610	234	844	27,7	529	210	62,7	5
9022 Witzlebenstr., Julius-Tafel-Str.	599	77	676	11,4	323	69	47,8	4
9031 Steinplattenweg, Sulzbacher Str.	548	91	639	14,2	413	81	64,6	3
9042 Äußere Sulzbacher Str, Deinstr.	696	125	821	15,2	430	111	52,4	2

gültige Stimm- men	von den gültigen Stimmen entfielen auf														Stimm- bezirk
	Scholz CSU		Dr. Schönlein SPD		Ritter REP		Ulrich F.D.P.		Dr. Krusche Freie Wähler		Rößner die Guten		Peter ÖDP		
	9	10	11	12	13	14	15	16	17	18	19	20	21	22	
340	155	45,6	151	44,4	6	1,8	1	0,3	14	4,1	8	2,4	5	1,5	7111
336	160	47,6	136	40,5	11	3,3	2	0,6	18	5,4	5	1,5	4	1,2	7201
129	76	58,9	39	30,2	1	0,8	6	4,7	5	3,9	1	0,8	1	0,8	7221
553	279	50,5	199	36,0	22	4,0	6	1,1	26	4,7	6	1,1	15	2,7	7242
619	278	44,9	253	40,9	13	2,1	16	2,6	33	5,3	12	1,9	14	2,3	7243
509	261	51,3	177	34,8	4	0,8	22	4,3	26	5,1	10	2,0	9	1,8	7251
440	204	46,4	194	44,1	7	1,6	8	1,8	15	3,4	5	1,1	7	1,6	7253
611	288	47,1	246	40,3	11	1,8	19	3,1	32	5,2	4	0,7	11	1,8	7261
161	103	64,0	42	26,1	5	3,1	1	0,6	4	2,5	2	1,2	4	2,5	7301
128	84	65,6	30	23,4	2	1,6	8	6,3	1	0,8	-	-	3	2,3	7311
332	187	56,3	114	34,3	2	0,6	4	1,2	13	3,9	7	2,1	5	1,5	7321
589	304	51,6	229	38,9	11	1,9	14	2,4	19	3,2	6	1,0	6	1,0	7401
648	322	49,7	242	37,3	11	1,7	33	5,1	22	3,4	7	1,1	11	1,7	7402
646	363	56,2	190	29,4	14	2,2	32	5,0	27	4,2	13	2,0	7	1,1	7403
392	210	53,6	140	35,7	9	2,3	12	3,1	11	2,8	5	1,3	5	1,3	7411
382	205	53,7	133	34,8	2	0,5	11	2,9	21	5,5	6	1,6	4	1,0	7421
445	243	54,6	145	32,6	17	3,8	11	2,5	16	3,6	7	1,6	6	1,3	7501
343	165	48,1	130	37,9	9	2,6	4	1,2	18	5,2	10	2,9	7	2,0	7601
665	324	48,7	259	38,9	9	1,4	11	1,7	39	5,9	12	1,8	11	1,7	7703
543	247	45,5	238	43,8	10	1,8	8	1,5	21	3,9	16	2,9	3	0,6	7813
767	348	45,4	338	44,1	27	3,5	12	1,6	26	3,4	10	1,3	6	0,8	7814
534	261	48,9	227	42,5	9	1,7	14	2,6	18	3,4	5	0,9	-	-	7901
411	203	49,4	175	42,6	4	1,0	7	1,7	11	2,7	5	1,2	6	1,5	7903
735	317	43,1	344	46,8	10	1,4	16	2,2	29	3,9	9	1,2	10	1,4	7904
704	345	49,0	300	42,6	12	1,7	17	2,4	18	2,6	8	1,1	4	0,6	7907
462	235	50,9	173	37,4	5	1,1	11	2,4	29	6,3	5	1,1	4	0,9	8001
457	203	44,4	196	42,9	11	2,4	12	2,6	22	4,8	7	1,5	6	1,3	8002
534	238	44,6	227	42,5	11	2,1	26	4,9	5	0,9	21	3,9	6	1,1	8011
499	259	51,9	184	36,9	12	2,4	14	2,8	19	3,8	7	1,4	4	0,8	8101
447	199	44,5	199	44,5	4	0,9	19	4,3	10	2,2	11	2,5	5	1,1	8102
454	235	51,8	144	31,7	5	1,1	24	5,3	21	4,6	16	3,5	9	2,0	8104
660	221	33,5	359	54,4	18	2,7	18	2,7	7	1,1	28	4,2	9	1,4	8105
248	88	35,5	131	52,8	6	2,4	6	2,4	1	0,4	12	4,8	4	1,6	8112
222	60	27,0	134	60,4	9	4,1	4	1,8	5	2,3	8	3,6	2	0,9	8115
415	113	27,2	233	56,1	18	4,3	11	2,7	9	2,2	27	6,5	4	1,0	8116
367	178	48,5	159	43,3	7	1,9	10	2,7	6	1,6	5	1,4	2	0,5	8201
186	68	36,6	109	58,6	1	0,5	1	0,5	4	2,2	1	0,5	2	1,1	8211
216	107	49,5	95	44,0	-	-	3	1,4	3	1,4	5	2,3	3	1,4	8221
514	239	46,5	189	36,8	3	0,6	9	1,8	61	11,9	7	1,4	6	1,2	8301
539	284	52,7	175	32,5	15	2,8	17	3,2	26	4,8	10	1,9	12	2,2	8321
420	228	54,3	151	36,0	6	1,4	15	3,6	13	3,1	5	1,2	2	0,5	8322
584	245	42,0	252	43,2	11	1,9	25	4,3	21	3,6	21	3,6	9	1,5	8331
350	140	40,0	148	42,3	6	1,7	17	4,9	15	4,3	17	4,9	7	2,0	8403
653	244	37,4	315	48,2	12	1,8	18	2,8	25	3,8	29	4,4	10	1,5	8404
403	187	46,4	175	43,4	4	1,0	10	2,5	14	3,5	3	0,7	10	2,5	8411
378	169	44,7	179	47,4	5	1,3	7	1,9	6	1,6	5	1,3	7	1,9	8412
522	290	55,6	154	29,5	9	1,7	29	5,6	20	3,8	8	1,5	12	2,3	8413
489	242	49,5	196	40,1	5	1,0	18	3,7	16	3,3	10	2,0	2	0,4	8431
350	193	55,1	114	32,6	6	1,7	17	4,9	7	2,0	7	2,0	6	1,7	8503
452	181	40,0	212	46,9	13	2,9	6	1,3	18	4,0	12	2,7	10	2,2	8504
459	189	41,2	226	49,2	14	3,1	11	2,4	10	2,2	8	1,7	1	0,2	8601
397	152	38,3	195	49,1	14	3,5	9	2,3	11	2,8	12	3,0	4	1,0	8611
541	190	35,1	270	49,9	10	1,8	18	3,3	24	4,4	20	3,7	9	1,7	8621
435	225	51,7	156	35,9	5	1,1	14	3,2	15	3,4	10	2,3	10	2,3	9001
368	177	48,1	143	38,9	4	1,1	12	3,3	22	6,0	6	1,6	4	1,1	9002
474	296	62,4	111	23,4	3	0,6	31	6,5	13	2,7	11	2,3	9	1,9	9011
524	279	53,2	185	35,3	10	1,9	21	4,0	10	1,9	8	1,5	11	2,1	9021
319	117	36,7	181	56,7	2	0,6	4	1,3	11	3,4	1	0,3	3	0,9	9022
410	209	51,0	149	36,3	7	1,7	20	4,9	15	3,7	8	2,0	2	0,5	9031
428	156	36,4	214	50,0	8	1,9	6	1,4	13	3,0	23	5,4	8	1,9	9042

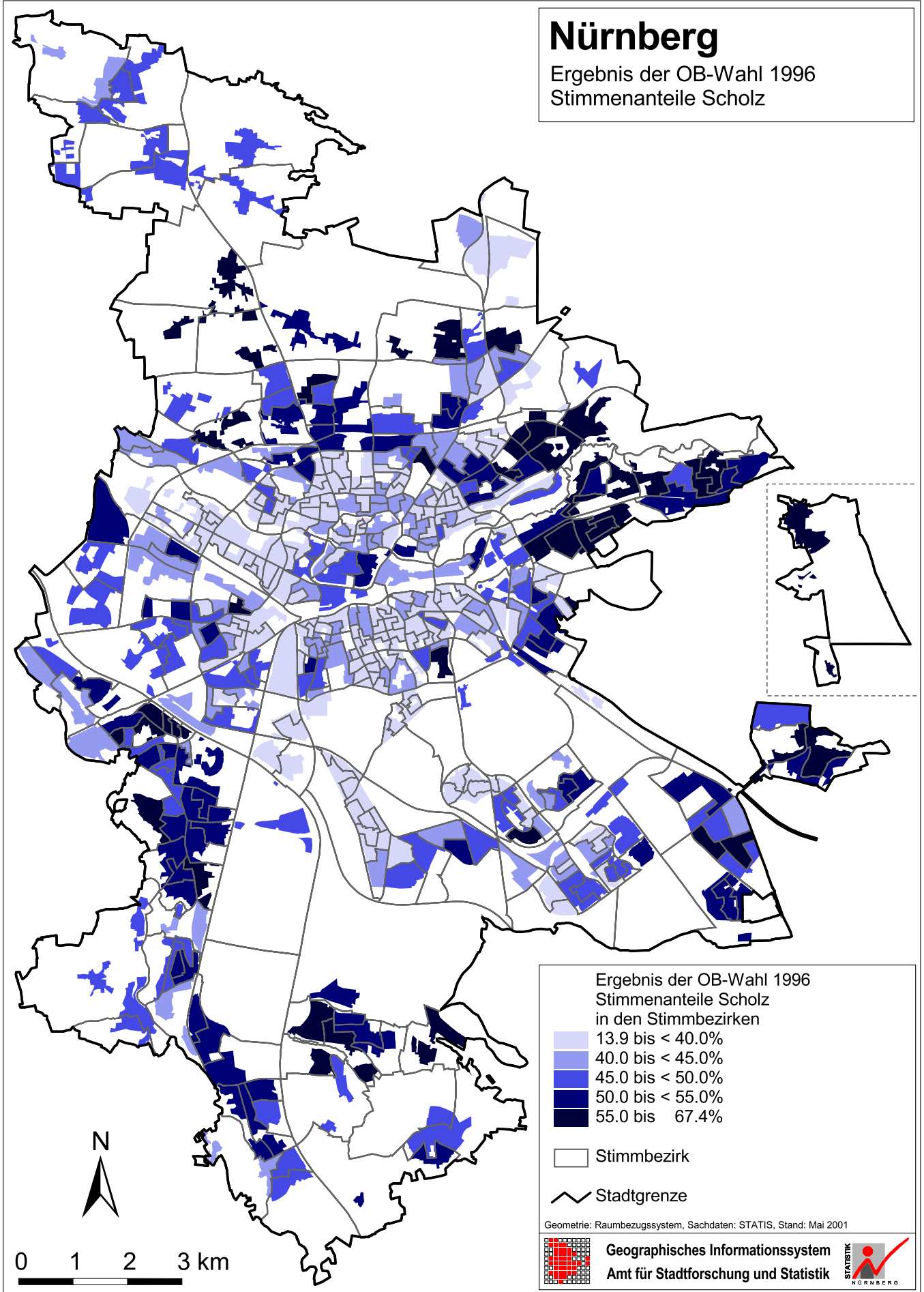
noch: Ergebnisse der Oberbürgermeisterwahl 1996 nach Stimmbezirken

Stimmbezirk	Wahlberechtigte				Wähler		Wahlbeteiligung %	ungültige Stimmzettel
	lt. Wählerliste		insgesamt	dar. mit Wahrschein %	insgesamt	dar. mit Wahrschein %		
	ohne Wahrschein	mit Wahrschein						
	1	2	3	4	5	6		
9043 Dr.-Carlo-Schmid-Str.	1056	153	1209	12,7	573	140	47,4	9
9101 Stormstr., Gervinusstr., Esperantostr.	563	150	713	21,0	475	140	66,6	6
9102 Ganghoferstr., Dahlmannstr.	719	97	816	11,9	536	90	65,7	7
9111 Erlenstegenstr., Platnersberg	598	149	747	19,9	502	139	67,2	10
9121 Günthersbühler Str., Schlegelstr.	551	195	746	26,1	529	182	70,9	6
9211 Lechnerstr., Thusneldastr.	659	86	745	11,5	426	80	57,2	6
9221 Kirchenberg, Blumröderstr.	656	129	785	16,4	509	120	64,8	7
9223 Ebenreuther Str., Engelthaler Str.	756	134	890	15,1	554	127	62,2	4
9226 Billrothstr., Bühlstr.	884	106	990	10,7	644	99	65,1	1
9301 Altdorfer Str., Effenrstr.	692	161	853	18,9	604	151	70,8	4
9302 Blütenstr., Haselnußweg	549	185	734	25,2	543	174	74,0	3
9311 B.-Neumann-Str., Hersbrucker Str.	488	148	636	23,3	438	139	68,9	5
9312 Kleiber-, Schwanen-, Pirolweg	728	135	863	15,6	627	128	72,7	7
9313 Fasanenweg, Rebhuhnweg	499	112	611	18,3	466	106	76,3	6
9402 Michelfelder Str., Simmelsdorfer Str.	846	178	1024	17,4	718	166	70,1	5
9403 Moritzbergstr., Hohenstädter Weg	700	101	801	12,6	555	94	69,3	2
9413 Unterbürg, Beerbacher Weg	812	151	963	15,7	687	143	71,3	5
9421 Ittlinger Str., Kersbacher Weg	505	64	569	11,2	381	62	67,0	4
9422 Am Doktorsfeld, Heuchlinger Str.	596	124	720	17,2	533	115	74,0	4
9423 Osternoher Str., Sittenbacher Str.	567	83	650	12,8	401	77	61,7	6
9424 Reichenecker Str., Andersenstr.	700	128	828	15,5	577	117	69,7	5
9501 Am Tiergarten, Bingstr.	709	69	778	8,9	587	61	75,4	7
9511 Am Eichgrabenfeld, Kritzstr.	559	80	639	12,5	425	71	66,5	6
9512 Fallrohrstr., Beim Grönacker	521	59	580	10,2	397	53	68,4	5
9513 Kachletstr., Jochensteinstr.	533	108	641	16,8	452	104	70,5	6
9514 Siedlerstr., Zerzabelshofer Hauptstr.	598	106	704	15,1	412	97	58,5	-
9521 Torwartstr., Rohrmattenstr.	551	103	654	15,7	436	92	66,7	3
9522 Urbanstr., Forstmeisterstr.	569	120	689	17,4	469	110	68,1	6
9531 Heimgartenweg, Waldluststr.	576	73	649	11,2	437	67	67,3	5
9532 Ayrerstr., Viatisstr.	519	97	616	15,7	479	89	77,8	-
9533 Regensburger Str., Siebenbürger Str.	434	84	518	16,2	407	77	78,6	15
9551 Regensburger Str., Altenheim	225	59	284	20,8	167	55	58,8	2
9601 Bärenbühlgraben, Flachsroststr.	800	116	916	12,7	627	110	68,4	13
9602 Am Bauernfeld, Birnthon	744	52	796	6,5	426	49	53,5	7
9603 Hirtenwiesenstr., Imkerstr.	792	93	885	10,5	516	88	58,3	2
9604 Puschkinstr., Gorkistr.	835	84	919	9,1	533	79	58,0	1
9721 Brunn, Netzstall	525	55	580	9,5	379	52	65,3	1
insgesamt	309961	39826	349787	11,4	198837	36733	56,8	2456

gültige Stim- men	von den gültigen Stimmen entfielen auf														Stimm- bezirk
	Scholz CSU		Dr. Schönlein SPD		Ritter REP		Ulrich F.D.P.		Dr. Krusche Freie Wähler		Rößner die Guten		Peter ÖDP		
	9	10	11	12	13	14	15	16	17	18	19	20	21	22	
564	273	48,4	215	38,1	9	1,6	26	4,6	15	2,7	16	2,8	10	1,8	9043
469	309	65,9	121	25,8	1	0,2	19	4,1	10	2,1	2	0,4	7	1,5	9101
529	295	55,8	151	28,5	12	2,3	28	5,3	19	3,6	6	1,1	18	3,4	9102
492	295	60,0	119	24,2	4	0,8	36	7,3	19	3,9	7	1,4	12	2,4	9111
523	328	62,7	115	22,0	2	0,4	41	7,8	17	3,3	13	2,5	7	1,3	9121
420	227	54,0	155	36,9	7	1,7	9	2,1	10	2,4	7	1,7	5	1,2	9211
502	276	55,0	150	29,9	8	1,6	28	5,6	18	3,6	7	1,4	15	3,0	9221
550	304	55,3	160	29,1	3	0,5	35	6,4	29	5,3	14	2,5	5	0,9	9223
643	352	54,7	207	32,2	9	1,4	24	3,7	26	4,0	14	2,2	11	1,7	9226
600	347	57,8	183	30,5	9	1,5	29	4,8	20	3,3	6	1,0	6	1,0	9301
540	364	67,4	118	21,9	3	0,6	27	5,0	15	2,8	5	0,9	8	1,5	9302
433	281	64,9	100	23,1	3	0,7	25	5,8	15	3,5	3	0,7	6	1,4	9311
620	378	61,0	165	26,6	6	1,0	25	4,0	27	4,4	9	1,5	10	1,6	9312
460	286	62,2	122	26,5	6	1,3	24	5,2	9	2,0	5	1,1	8	1,7	9313
713	381	53,4	264	37,0	5	0,7	28	3,9	26	3,6	4	0,6	5	0,7	9402
553	276	49,9	214	38,7	9	1,6	18	3,3	22	4,0	8	1,4	6	1,1	9403
682	389	57,0	224	32,8	6	0,9	18	2,6	26	3,8	6	0,9	13	1,9	9413
377	208	55,2	126	33,4	3	0,8	13	3,4	13	3,4	9	2,4	5	1,3	9421
529	294	55,6	174	32,9	9	1,7	16	3,0	20	3,8	6	1,1	10	1,9	9422
395	201	50,9	155	39,2	7	1,8	6	1,5	18	4,6	6	1,5	2	0,5	9423
572	302	52,8	181	31,6	9	1,6	17	3,0	35	6,1	16	2,8	12	2,1	9424
580	330	56,9	223	38,4	5	0,9	14	2,4	6	1,0	1	0,2	1	0,2	9501
419	141	33,7	225	53,7	9	2,1	7	1,7	13	3,1	18	4,3	6	1,4	9511
392	151	38,5	191	48,7	6	1,5	9	2,3	12	3,1	16	4,1	7	1,8	9512
446	234	52,5	168	37,7	9	2,0	8	1,8	17	3,8	6	1,3	4	0,9	9513
412	187	45,4	173	42,0	8	1,9	8	1,9	21	5,1	8	1,9	7	1,7	9514
433	167	38,6	209	48,3	8	1,8	13	3,0	15	3,5	11	2,5	10	2,3	9521
463	252	54,4	155	33,5	12	2,6	15	3,2	13	2,8	8	1,7	8	1,7	9522
432	208	48,1	185	42,8	8	1,9	8	1,9	10	2,3	8	1,9	5	1,2	9531
479	246	51,4	186	38,8	2	0,4	10	2,1	18	3,8	10	2,1	7	1,5	9532
392	214	54,6	142	36,2	7	1,8	8	2,0	7	1,8	5	1,3	9	2,3	9533
165	41	24,8	108	65,5	-	-	1	0,6	-	-	14	8,5	1	0,6	9551
614	302	49,2	196	31,9	11	1,8	32	5,2	46	7,5	16	2,6	11	1,8	9601
419	233	55,6	155	37,0	-	-	6	1,4	16	3,8	7	1,7	2	0,5	9602
514	286	55,6	168	32,7	13	2,5	11	2,1	22	4,3	7	1,4	7	1,4	9603
532	267	50,2	203	38,2	9	1,7	11	2,1	19	3,6	17	3,2	6	1,1	9604
378	209	55,3	122	32,3	5	1,3	17	4,5	16	4,2	6	1,6	3	0,8	9721
196381	86551	44,1	87341	44,5	4093	2,1	4563	2,3	6217	3,2	4803	2,4	2813	1,4	insg.

# Nürnberg

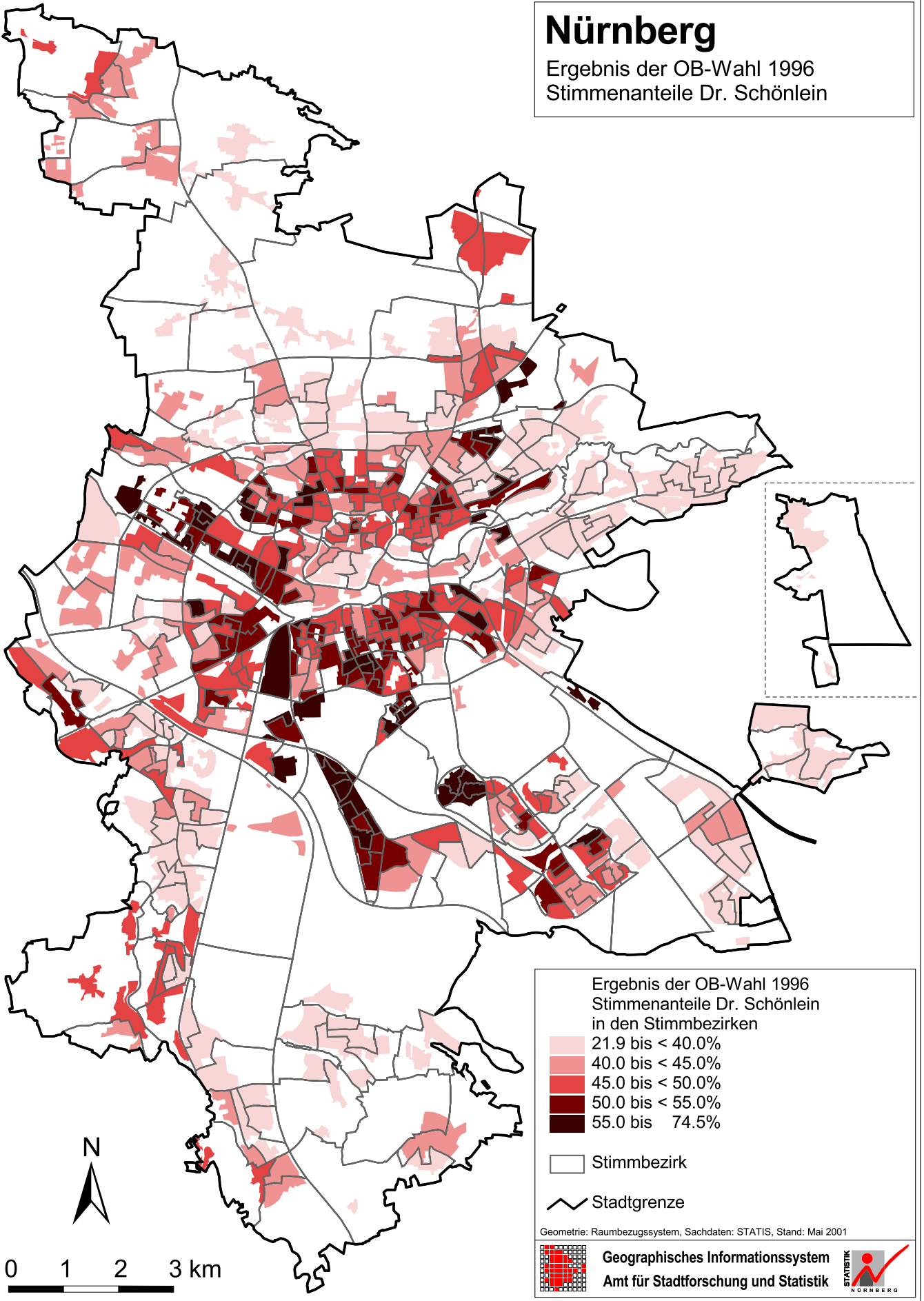
Ergebnis der OB-Wahl 1996  
Stimmenanteile Scholz





# Nürnberg

Ergebnis der OB-Wahl 1996  
Stimmenanteile Dr. Schönlein



**Ergebnisse der Oberbürgermeister-Stichwahl 1996 nach Statistischen Bezirken**

Bezirk	Wahlberechtigte				Wähler		Wahlbe- teiligung %
	lt. Wählerliste		insge- samt	dar. mit Wahl- schein %	insge- samt	dar. mit Wahl- schein	
	ohne Wahl- schein	mit Wahl- schein					
	1	2	3	4	5	6	
01 Altstadt, St. Lorenz	2714	275	2989	9,2	1348	271	45,1
02 Marienvorstadt	857	73	930	7,8	505	69	54,3
03 Tafelhof	536	29	565	5,1	275	27	48,7
04 Gostenhof	3939	169	4108	4,1	1655	161	40,3
05 Himpfelshof	3322	376	3698	10,2	1933	354	52,3
06 Altstadt, St. Sebald	6180	630	6810	9,3	3742	610	54,9
07 St. Johannis	4942	463	5405	8,6	2864	435	53,0
08 Pirckheimerstraße	4671	419	5090	8,2	2713	398	53,3
09 Wöhrd	6549	438	6987	6,3	3470	419	49,7
10 Ludwigsfeld	6087	401	6488	6,2	3292	388	50,7
11 Glockenhof	9562	675	10237	6,6	4865	635	47,5
12 Guntherstraße	2404	218	2622	8,3	1535	209	58,5
13 Galgenhof	10107	592	10699	5,5	5064	549	47,3
14 Hummelstein	6515	388	6903	5,6	3523	373	51,0
15 Gugelstraße	4320	195	4515	4,3	2003	184	44,4
16 Steinbühl	7294	426	7720	5,5	3432	397	44,5
17 Gibitzenhof	3193	144	3337	4,3	1557	136	46,7
18 Sandreuth	244	12	256	4,7	113	12	44,1
19 Schweinau	2893	98	2991	3,3	1257	95	42,0
20 St. Leonhard	7628	371	7999	4,6	3745	343	46,8
21 Sündersbühl	3559	177	3736	4,7	1768	163	47,3
22 Bärenschanze	4396	176	4572	3,8	2006	163	43,9
23 Sandberg	7117	469	7586	6,2	3576	440	47,1
24 Bielingplatz	3343	239	3582	6,7	2035	227	56,8
25 Uhlandstraße	6324	470	6794	6,9	3503	447	51,6
26 Maxfeld	6175	502	6677	7,5	3588	481	53,7
27 Veilhof	7605	565	8170	6,9	4265	531	52,2
28 Tullnau	2409	132	2541	5,2	1302	119	51,2
29 Gleißhammer	3593	338	3931	8,6	2354	323	59,9
30 Dutzendteich	698	57	755	7,5	373	55	49,4
31 Rangierbahnhof-Siedlung	3058	250	3308	7,6	2107	247	63,7
32 Langwasser Nordwest	5876	344	6220	5,5	3451	333	55,5
33 Langwasser Nordost	4453	227	4680	4,9	2535	214	54,2
35 Altenfurt Nord	847	40	887	4,5	520	38	58,6
36 Langwasser Südost	7840	476	8316	5,7	4043	422	48,6
37 Langwasser Südwest	6854	368	7222	5,1	3822	357	52,9
38 Altenfurt, Moorenbrunn	6223	370	6593	5,6	4160	359	63,1
40 Hasenbuck	2818	221	3039	7,3	1448	214	47,6
43 Dianastraße	1067	46	1113	4,1	417	44	37,5
44 Trierer Straße	3927	252	4179	6,0	2860	243	68,4
45 Gartenstadt	5910	439	6349	6,9	4174	419	65,7
46 Werderau	2862	102	2964	3,4	1658	99	55,9
47 Maiach	807	29	836	3,5	504	28	60,3
48 Katzwang/Reichelsd.Ost,-Keller	8033	479	8512	5,6	5210	450	61,2
49 Kornburg und Worzeldorf	8412	600	9012	6,7	5994	576	66,5
50 Hohe Marter	4647	195	4842	4,0	2196	186	45,4
51 Röthenbach West	6950	341	7291	4,7	3822	323	52,4
52 Röthenbach Ost	6853	429	7282	5,9	4089	413	56,2
53 Eibach	6142	424	6566	6,5	4033	407	61,4
54 Reichelsdorf	5692	321	6013	5,3	3240	307	53,9

ungültige Stimmen		gültige Stimmen	von den gültigen Stimmen entfielen auf				Bezirk
Zahl	%		Scholz CSU		Dr. Schönlein SPD		
			Zahl	%	Zahl	%	
8	9	10	11	12	13	14	
6	0,4	1342	752	56,0	590	44,0	01
5	1,0	500	270	54,0	230	46,0	02
-	-	275	151	54,9	124	45,1	03
8	0,5	1647	640	38,9	1007	61,1	04
10	0,5	1923	969	50,4	954	49,6	05
16	0,4	3726	1917	51,4	1809	48,6	06
13	0,5	2851	1378	48,3	1473	51,7	07
7	0,3	2706	1396	51,6	1310	48,4	08
11	0,3	3459	1852	53,5	1607	46,5	09
10	0,3	3282	1628	49,6	1654	50,4	10
24	0,5	4841	2404	49,7	2437	50,3	11
5	0,3	1530	909	59,4	621	40,6	12
18	0,4	5046	2443	48,4	2603	51,6	13
10	0,3	3513	1716	48,8	1797	51,2	14
8	0,4	1995	890	44,6	1105	55,4	15
13	0,4	3419	1746	51,1	1673	48,9	16
9	0,6	1548	848	54,8	700	45,2	17
-	-	113	42	37,2	71	62,8	18
5	0,4	1252	717	57,3	535	42,7	19
14	0,4	3731	1927	51,6	1804	48,4	20
17	1,0	1751	971	55,5	780	44,5	21
18	0,9	1988	806	40,5	1182	59,5	22
12	0,3	3564	1705	47,8	1859	52,2	23
5	0,2	2030	1011	49,8	1019	50,2	24
19	0,5	3484	1600	45,9	1884	54,1	25
16	0,4	3572	2012	56,3	1560	43,7	26
14	0,3	4251	1969	46,3	2282	53,7	27
2	0,2	1300	727	55,9	573	44,1	28
13	0,6	2341	1316	56,2	1025	43,8	29
-	-	373	217	58,2	156	41,8	30
10	0,5	2097	773	36,9	1324	63,1	31
20	0,6	3431	1921	56,0	1510	44,0	32
9	0,4	2526	1461	57,8	1065	42,2	33
3	0,6	517	316	61,1	201	38,9	35
13	0,3	4030	2356	58,5	1674	41,5	36
9	0,2	3813	2095	54,9	1718	45,1	37
16	0,4	4144	2669	64,4	1475	35,6	38
4	0,3	1444	640	44,3	804	55,7	40
-	-	417	183	43,9	234	56,1	43
16	0,6	2844	1598	56,2	1246	43,8	44
11	0,3	4163	1685	40,5	2478	59,5	45
7	0,4	1651	710	43,0	941	57,0	46
4	0,8	500	319	63,8	181	36,2	47
19	0,4	5191	3226	62,1	1965	37,9	48
14	0,2	5980	4043	67,6	1937	32,4	49
11	0,5	2185	1201	55,0	984	45,0	50
21	0,5	3801	2382	62,7	1419	37,3	51
19	0,5	4070	2465	60,6	1605	39,4	52
16	0,4	4017	2620	65,2	1397	34,8	53
10	0,3	3230	1826	56,5	1404	43,5	54

**noch: Ergebnisse der Oberbürgermeister-Stichwahl 1996 nach Statistischen Bezirken**

Bezirk	Wahlberechtigte				Wähler		Wahlbe- teiligung %
	lt. Wählerliste		insge- samt	dar. mit Wahl- schein %	insge- samt	dar. mit Wahl- schein	
	ohne Wahl- schein	mit Wahl- schein					
	1	2	3	4	5	6	
55 Krottenbach/Mühlhof	1606	95	1701	5,6	1035	87	60,8
60 Großreuth/Schweinau	2958	230	3188	7,2	1733	213	54,4
61 Gebersdorf	3247	175	3422	5,1	2114	165	61,8
62 Gaismannshof	3249	250	3499	7,1	2069	229	59,1
63 Höfen	2087	77	2164	3,6	1159	73	53,6
64 Eberhardshof	4998	151	5149	2,9	2464	142	47,9
65 Muggenhof	1041	29	1070	2,7	388	28	36,3
70 Westfriedhof	1560	172	1732	9,9	909	164	52,5
71 Schniegling	2088	103	2191	4,7	1203	98	54,9
72 Wetzendorf	4952	379	5331	7,1	3163	355	59,3
73 Buch	898	50	948	5,3	637	47	67,2
74 Thon	3566	337	3903	8,6	2598	324	66,6
75 Almshof	678	26	704	3,7	451	26	64,1
76 Kraftshof	521	24	545	4,4	348	23	63,9
77 Neunhof	878	45	923	4,9	670	43	72,6
78 Boxdorf	1953	85	2038	4,2	1278	79	62,7
79 Großgründlach	3478	226	3704	6,1	2383	211	64,3
80 Schleifweg	2305	211	2516	8,4	1428	206	56,8
81 Schoppershof	5268	316	5584	5,7	2885	303	51,7
82 Schafhof	1450	86	1536	5,6	723	83	47,1
83 Marienberg	2643	312	2955	10,6	2052	294	69,4
84 Ziegelstein	4079	329	4408	7,5	2722	324	61,8
85 Mooshof	1320	94	1414	6,6	799	92	56,5
86 Buchenbühl	1883	127	2010	6,3	1339	125	66,6
90 St. Jobst	5499	632	6131	10,3	3473	609	56,6
91 Erlenstegen	2648	369	3017	12,2	1991	360	66,0
92 Mögeldorf	3167	243	3410	7,1	2062	234	60,5
93 Schmausenbuckstraße	3257	437	3694	11,8	2619	417	70,9
94 Laufamholz	5137	417	5554	7,5	3718	394	66,9
95 Zerzabelshof	6159	583	6742	8,6	4483	546	66,5
96 Fischbach	3340	169	3509	4,8	2157	169	61,5
97 Brunn	545	34	579	5,9	390	32	67,4
insgesamt	326905	22283	349188	6,4	191387	21188	54,8

ungültige Stimmen		gültige Stimmen	von den gültigen Stimmen entfielen auf				Bezirk
Zahl	%		Scholz CSU		Dr. Schönlein SPD		
			Zahl	%	Zahl	%	
8	9	10	11	12	13	14	
2	0,2	1033	568	55,0	465	45,0	55
9	0,5	1724	1018	59,0	706	41,0	60
4	0,2	2110	1183	56,1	927	43,9	61
4	0,2	2065	1207	58,5	858	41,5	62
3	0,3	1156	703	60,8	453	39,2	63
13	0,5	2451	1054	43,0	1397	57,0	64
1	0,3	387	174	45,0	213	55,0	65
3	0,3	906	550	60,7	356	39,3	70
-	-	1203	658	54,7	545	45,3	71
11	0,3	3152	1945	61,7	1207	38,3	72
1	0,2	636	449	70,6	187	29,4	73
11	0,4	2587	1689	65,3	898	34,7	74
3	0,7	448	311	69,4	137	30,6	75
2	0,6	346	212	61,3	134	38,7	76
7	1,0	663	410	61,8	253	38,2	77
9	0,7	1269	733	57,8	536	42,2	78
7	0,3	2376	1421	59,8	955	40,2	79
4	0,3	1424	820	57,6	604	42,4	80
9	0,3	2876	1468	51,0	1408	49,0	81
5	0,7	718	426	59,3	292	40,7	82
5	0,2	2047	1249	61,0	798	39,0	83
18	0,7	2704	1521	56,3	1183	43,8	84
2	0,3	797	483	60,6	314	39,4	85
4	0,3	1335	642	48,1	693	51,9	86
10	0,3	3463	2111	61,0	1352	39,0	90
3	0,2	1988	1438	72,3	550	27,7	91
6	0,3	2056	1382	67,2	674	32,8	92
7	0,3	2612	1939	74,2	673	25,8	93
9	0,2	3709	2407	64,9	1302	35,1	94
21	0,5	4462	2558	57,3	1904	42,7	95
6	0,3	2151	1396	64,9	755	35,1	96
1	0,3	389	271	69,7	118	30,3	97
740	0,4	190647	105814	55,5	84833	44,5	insges.

**Ergebnisse der Oberbürgermeister-Stichwahl 1996 nach Stimmbezirken**

Stimmbezirk	Wahlberechtigte				Wähler		Wahlbe- teiligung %
	lt. Wählerliste		insge- samt	dar. mit Wahl- schein %	insge- samt	dar. mit Wahl- schein	
	ohne Wahl- schein	mit Wahl- schein					
	1	2	3	4	5	6	
0102 Lorenzer Str., Luitpoldstr.	519	68	587	11,6	293	67	49,9
0104 Schlotfegergasse, Westormauer	683	57	740	7,7	355	56	48,0
0105 Josephsplatz, Ob./Unt. Wörthstr.	397	52	449	11,6	224	51	49,9
0106 Karolinenstr., Färberstr.	1115	98	1213	8,1	476	97	39,2
0202 Gleißbühlstr., Bahnhofstr.	857	73	930	7,8	505	69	54,3
0301 Sandstr., Zeltnerstr., Kohlenhofstr.	536	29	565	5,1	275	27	48,7
0401 Gostenhofer Schulgasse, Barbiergasse	717	36	753	4,8	276	34	36,7
0402 Petzoltstr., Dammstr.	742	30	772	3,9	259	28	33,5
0413 Knauerstr., Imhoffstr.	1053	38	1091	3,5	511	36	46,8
0421 Obere Kanalstr., Spenglerstr.	466	22	488	4,5	192	22	39,3
0425 Eberhardshofstr., Untere Kanalstr.	961	43	1004	4,3	417	41	41,5
0501 Fürther Str., Rosenaustr.	573	55	628	8,8	310	52	49,4
0511 Unt. Kieselbergstr., Himpfelshofstr.	733	42	775	5,4	395	40	51,0
0512 Blumenthalstr., Deutschherrnstr.	839	96	935	10,3	523	90	55,9
0521 Dilherrstr., Roonstr.	650	25	675	3,7	349	24	51,7
0541 Obere Turnstr., Kontumazgarten	527	158	685	23,1	356	148	52,0
0602 Augustinerstr., Karlstr.	455	56	511	11,0	288	55	56,4
0603 Füll, Albrecht-Dürer-Str.	675	68	743	9,2	400	66	53,8
0606 Schildgasse, Tetzlgasse	345	24	369	6,5	179	23	48,5
0611 Am Sand, Grübelstr.	533	58	591	9,8	313	56	53,0
0612 Judengasse, Neue Gasse	538	71	609	11,7	343	68	56,3
0614 Hauptmarkt, Hans-Sachs-Platz	875	118	993	11,9	581	115	58,5
0615 Am Ölberg, Paniersplatz	836	82	918	8,9	502	80	54,7
0616 Egidienplatz, Hirschelgasse	937	87	1024	8,5	576	84	56,3
0617 In.-Cramer-Klett-Str., Rosental	986	66	1052	6,3	560	63	53,2
0701 Hallerwiese, Johannisstr.	702	90	792	11,4	409	88	51,6
0711 Lindengasse, Riesenschritt	751	88	839	10,5	413	80	49,2
0721 Johannisstr., Palmplatz	616	71	687	10,3	424	65	61,7
0722 Sandrartstr., Adam-Kraft-Str.	604	40	644	6,2	318	36	49,4
0723 Hallerstr., Sandrartstr.	528	37	565	6,5	296	34	52,4
0724 Wielandstr., Campestr.	1063	102	1165	8,8	648	100	55,6
0733 Roritzerstr., Arndtstr.	678	35	713	4,9	356	32	49,9
0801 Bucher Str., Pilotystr.	771	55	826	6,7	428	53	51,8
0811 Pircckheimerstr., Meuschelstr.	686	77	763	10,1	433	74	56,7
0812 Schwanhäuserstr., Rollnerstr.	637	58	695	8,3	395	56	56,8
0821 Maxfeldstr., Pircckheimerstr.	619	30	649	4,6	328	28	50,5
0826 Pircckheimerstr., Lindenaststr.	1023	93	1116	8,3	627	87	56,2
0827 Am Stadtpark, Veillodterstr.	935	106	1041	10,2	502	100	48,2
0901 Berliner Platz, Rennweg	766	61	827	7,4	378	58	45,7
0902 Werderstr., Martin-Richter-Str.	581	40	621	6,4	294	38	47,3
0911 Stabiusstr., Stresemannplatz	641	36	677	5,3	336	34	49,6
0912 Bayreuther Str., Feldgasse	610	34	644	5,3	298	32	46,3
0913 Rathenauplatz, Lenbachstr.	546	39	585	6,7	274	37	46,8
0921 Nuppenbeckstr., Merkgelgasse	711	46	757	6,1	425	44	56,1
0923 Bauvereinstr., Wächterstr.	993	56	1049	5,3	525	54	50,0
0932 Rahm, Wöhrder Hauptstr.	535	42	577	7,3	296	41	51,3
0933 Schranke, Wassertorstr.	603	34	637	5,3	307	33	48,2
0941 Prinzregentenufer, Keßlerplatz	563	50	613	8,2	337	48	55,0
1001 Tullnaustr., Schloßstr.	602	27	629	4,3	276	27	43,9
1002 Stephan-, Peter-, Kupferstr.	613	41	654	6,3	285	39	43,6
1003 Schanzenstr., Dürrenhofstr.	499	36	535	6,7	262	34	49,0
1004 Peterstr., Schloßstr.	818	52	870	6,0	402	49	46,2
1015 Regensburger, Velburger Str.	857	42	899	4,7	446	42	49,6
1016 Scharrerstr., Neumarkter Str.	1058	70	1128	6,2	592	70	52,5
1021 Boelckestr., Hainstr.	708	28	736	3,8	353	27	48,0
1031 Rosenhofstr., Fliegerstr.	438	34	472	7,2	312	32	66,1
1032 A.d.Ehrenhalle, Schultheißallee	494	71	565	12,6	364	68	64,4
1102 Köhnstr., Glockenhofstr.	561	29	590	4,9	250	28	42,4
1105 Untere Baustr., Sophienstr.	774	39	813	4,8	290	37	35,7
1107 Scheurlstr., Ehemannstr.	833	66	899	7,3	372	63	41,4

ungültige Stimmen		gültige Stimmen	von den gültigen Stimmen entfielen auf				Stimmbezirk
Zahl	%		Scholz CSU		Dr. Schönlein SPD		
			Zahl	%	Zahl	%	
8	9	10	11	12	13	14	
-	-	293	185	63,1	108	36,9	0102
1	0,3	354	185	52,3	169	47,7	0104
1	0,4	223	113	50,7	110	49,3	0105
4	0,8	472	269	57,0	203	43,0	0106
5	1,0	500	270	54,0	230	46,0	0202
-	-	275	151	54,9	124	45,1	0301
2	0,7	274	146	53,3	128	46,7	0401
3	1,2	256	101	39,5	155	60,5	0402
2	0,4	509	192	37,7	317	62,3	0413
-	-	192	75	39,1	117	60,9	0421
1	0,2	416	126	30,3	290	69,7	0425
4	1,3	306	186	60,8	120	39,2	0501
-	-	395	152	38,5	243	61,5	0511
3	0,6	520	257	49,4	263	50,6	0512
3	0,9	346	164	47,4	182	52,6	0521
-	-	356	210	59,0	146	41,0	0541
3	1,0	285	137	48,1	148	51,9	0602
-	-	400	221	55,3	179	44,8	0603
-	-	179	83	46,4	96	53,6	0606
2	0,6	311	178	57,2	133	42,8	0611
-	-	343	195	56,9	148	43,1	0612
5	0,9	576	294	51,0	282	49,0	0614
4	0,8	498	233	46,8	265	53,2	0615
1	0,2	575	297	51,7	278	48,3	0616
1	0,2	559	279	49,9	280	50,1	0617
-	-	409	224	54,8	185	45,2	0701
4	1,0	409	185	45,2	224	54,8	0711
2	0,5	422	212	50,2	210	49,8	0721
1	0,3	317	152	47,9	165	52,1	0722
1	0,3	295	118	40,0	177	60,0	0723
4	0,6	644	310	48,1	334	51,9	0724
1	0,3	355	177	49,9	178	50,1	0733
1	0,2	427	242	56,7	185	43,3	0801
-	-	433	206	47,6	227	52,4	0811
1	0,3	394	218	55,3	176	44,7	0812
-	-	328	156	47,6	172	52,4	0821
5	0,8	622	308	49,5	314	50,5	0826
-	-	502	266	53,0	236	47,0	0827
-	-	378	201	53,2	177	46,8	0901
3	1,0	291	153	52,6	138	47,4	0902
-	-	336	173	51,5	163	48,5	0911
2	0,7	296	145	49,0	151	51,0	0912
2	0,7	272	141	51,8	131	48,2	0913
-	-	425	234	55,1	191	44,9	0921
2	0,4	523	272	52,0	251	48,0	0923
-	-	296	162	54,7	134	45,3	0932
2	0,7	305	160	52,5	145	47,5	0933
-	-	337	211	62,6	126	37,4	0941
-	-	276	117	42,4	159	57,6	1001
-	-	285	137	48,1	148	51,9	1002
1	0,4	261	130	49,8	131	50,2	1003
3	0,7	399	207	51,9	192	48,1	1004
2	0,4	444	188	42,3	256	57,7	1015
1	0,2	591	302	51,1	289	48,9	1016
-	-	353	192	54,4	161	45,6	1021
2	0,6	310	151	48,7	159	51,3	1031
1	0,3	363	204	56,2	159	43,8	1032
1	0,4	249	117	47,0	132	53,0	1102
3	1,0	287	153	53,3	134	46,7	1105
2	0,5	370	199	53,8	171	46,2	1107

**noch: Ergebnisse der Oberbürgermeister-Stichwahl 1996 nach Stimmbezirken**

Stimmbezirk	Wahlberechtigte				Wähler		Wahlbe- teiligung %
	lt. Wählerliste		insge- samt	dar. mit Wahl- schein %	insge- samt	dar. mit Wahl- schein	
	ohne Wahl- schein	mit Wahl- schein					
	1	2	3	4	5	6	
1108 Harsdörfferplatz, Kirchenstr.	1026	41	1067	3,8	479	38	44,9
1111 Vordere Bleiweißstr., Hintere Bleiweißstr.	943	58	1001	5,8	376	55	37,6
1112 Forsthofstr., Siegfriedstr.	576	34	610	5,6	282	32	46,2
1113 Siglindenstr., Freyjastr.	707	48	755	6,4	374	46	49,5
1114 Hagenstr., Baldurstr.	596	21	617	3,4	297	20	48,1
1121 Schwanhardtstr., Herbartstr.	723	159	882	18,0	496	147	56,2
1122 Harsdörfferstr., Sybelstr.	648	54	702	7,7	376	50	53,6
1127 Hainstr., Friggstr.	1096	73	1169	6,2	627	68	53,6
1128 Alberichstr., Lichtenhofstr.	1079	53	1132	4,7	646	51	57,1
1203 Guntherstr., Tristanstr.	935	68	1003	6,8	563	65	56,1
1211 Dietrich-, Gunther-, Wodanstr.	720	32	752	4,3	408	31	54,3
1212 Walkürenstr., Sigenastr.	749	118	867	13,6	564	113	65,1
1305 Wölckernstr., Humboldtstr.	582	41	623	6,6	281	39	45,1
1306 Humboldtplatz, Wirthstr.	487	32	519	6,2	211	31	40,7
1307 Hinterm Bahnhof, Wendlerstr.	1194	38	1232	3,1	536	35	43,5
1308 Dallingerstr., Gerlestr.	1019	61	1080	5,6	477	58	44,2
1313 Paradiesstr., Peter-Henlein-Str.	642	45	687	6,6	302	41	44,0
1314 Bönerstr., Wiesenstr.	585	23	608	3,8	284	21	46,7
1315 Gabelsbergerstr., Brosamerstr.	575	42	617	6,8	318	38	51,5
1316 Endterstr., Wölckernstr.	1154	79	1233	6,4	546	72	44,3
1321 Humboldtstr., Kopernikusstr.	631	44	675	6,5	320	41	47,4
1322 Anne-Frank-Str., Hartmutstr.	609	34	643	5,3	350	31	54,4
1323 Gudrunstr., Anne-Frank-Str.	498	37	535	6,9	279	34	52,1
1326 Dovestr., Annastr.	944	46	990	4,6	473	44	47,8
1331 Osterhausenstr., Röntgenstr.	656	34	690	4,9	348	31	50,4
1332 Maffeiplatz, Körnerstr.	531	36	567	6,3	339	33	59,8
1402 Jean-Paul-Platz, Lödelstr.	886	43	929	4,6	465	42	50,1
1415 Schönweißstr., Lutherplatz	883	40	923	4,3	504	38	54,6
1416 Normannenstr., Sperberstr.	1037	64	1101	5,8	629	61	57,1
1421 Schuckertplatz, Halskestr.	472	29	501	5,8	256	28	51,1
1422 Ajtoschstr., Budapest Str.	526	34	560	6,1	301	33	53,8
1423 Siemensstr., Voltastr.	579	46	625	7,4	306	44	49,0
1424 Galvanistr., Schillingstr.	573	49	622	7,9	305	47	49,0
1425 Morsestr., Voltastr.	617	37	654	5,7	310	36	47,4
1443 Lothringer Str., Huldstr.	942	46	988	4,7	447	44	45,2
1505 Falkenstr., Frankenstr.	543	27	570	4,7	235	26	41,2
1506 Markgrafenstr., Helmholtzstr.	1066	56	1122	5,0	513	53	45,7
1507 Habichtstr., Wattstr.	1028	61	1089	5,6	514	57	47,2
1511 Pfälzerstr., Schwabenstr.	491	19	510	3,7	207	18	40,6
1521 Seuffertstr., Humboldtstr.	697	18	715	2,5	311	17	43,5
1522 Steinheilstr., Geibelstr.	495	14	509	2,8	223	13	43,8
1603 Peter-Henlein-Str., Gugelstr.	617	22	639	3,4	301	20	47,1
1606 Schloßackerstr., Schonerstr.	1013	58	1071	5,4	477	54	44,5
1607 Melanchthonplatz, Haslerstr.	934	61	995	6,1	449	56	45,1
1611 An den Rampen, Espanstr.	522	37	559	6,6	248	35	44,4
1612 Landgrabenstr., Espanstr.	394	36	430	8,4	163	34	37,9
1624 Brehmstr., Gibitzenhofstr.	672	28	700	4,0	309	26	44,1
1625 Max-Planck-Str., Leibnizstr.	962	55	1017	5,4	426	52	41,9
1626 Okenstr., Schleidenstr.	1068	57	1125	5,1	478	53	42,5
1631 Munkerstr., Heynestr.	568	33	601	5,5	291	31	48,4
1633 Schwannstr., Schleidenstr.	544	39	583	6,7	290	36	49,7
1701 Alemannenstr., Pfälzerstr.	634	36	670	5,4	285	34	42,5
1702 Wilhelm-Löhe-Str., Ulmenstr.	466	24	490	4,9	219	23	44,7
1711 Herschelplatz, Neckarstr.	653	26	679	3,8	306	25	45,1
1712 Freiburger, Karlsruher Str.	728	50	778	6,4	466	47	59,9
1713 Speyerer, Ludwigshafener Str	712	8	720	1,1	281	7	39,0
1801 Bauhüttenstr., Sandreuthstr.	244	12	256	4,7	113	12	44,1
1901 Waldastr., Holbeinstr.	631	29	660	4,4	279	28	42,3
1911 Lochnerstr., Hintere Marktstr.	631	9	640	1,4	279	9	43,6
1921 Olgastr., Eisenstr.	736	28	764	3,7	316	27	41,4



ungültige Stimmen		gültige Stimmen	von den gültigen Stimmen entfielen auf				Stimm bezirk
Zahl	%		Scholz CSU		Dr. Schönlein SPD		
			Zahl	%	Zahl	%	
8	9	10	11	12	13	14	
2	0,4	477	194	40,7	283	59,3	1108
-	-	376	198	52,7	178	47,3	1111
3	1,1	279	134	48,0	145	52,0	1112
1	0,3	373	166	44,5	207	55,5	1113
1	0,3	296	147	49,7	149	50,3	1114
3	0,6	493	290	58,8	203	41,2	1121
-	-	376	192	51,1	184	48,9	1122
4	0,6	623	304	48,8	319	51,2	1127
4	0,6	642	310	48,3	332	51,7	1128
1	0,2	562	325	57,8	237	42,2	1203
1	0,2	407	198	48,6	209	51,4	1211
3	0,5	561	386	68,8	175	31,2	1212
-	-	281	138	49,1	143	50,9	1305
-	-	211	106	50,2	105	49,8	1306
-	-	536	260	48,5	276	51,5	1307
2	0,4	475	233	49,1	242	50,9	1308
1	0,3	301	166	55,1	135	44,9	1313
3	1,1	281	116	41,3	165	58,7	1314
1	0,3	317	154	48,6	163	51,4	1315
6	1,1	540	290	53,7	250	46,3	1316
1	0,3	319	147	46,1	172	53,9	1321
-	-	350	173	49,4	177	50,6	1322
1	0,4	278	125	45,0	153	55,0	1323
3	0,6	470	216	46,0	254	54,0	1326
-	-	348	164	47,1	184	52,9	1331
-	-	339	155	45,7	184	54,3	1332
2	0,4	463	212	45,8	251	54,2	1402
2	0,4	502	254	50,6	248	49,4	1415
2	0,3	627	328	52,3	299	47,7	1416
-	-	256	109	42,6	147	57,4	1421
-	-	301	136	45,2	165	54,8	1422
-	-	306	138	45,1	168	54,9	1423
2	0,7	303	153	50,5	150	49,5	1424
1	0,3	309	165	53,4	144	46,6	1425
1	0,2	446	221	49,6	225	50,4	1443
2	0,9	233	109	46,8	124	53,2	1505
2	0,4	511	200	39,1	311	60,9	1506
3	0,6	511	229	44,8	282	55,2	1507
1	0,5	206	97	47,1	109	52,9	1511
-	-	311	152	48,9	159	51,1	1521
-	-	223	103	46,2	120	53,8	1522
2	0,7	299	144	48,2	155	51,8	1603
2	0,4	475	240	50,5	235	49,5	1606
-	-	449	217	48,3	232	51,7	1607
-	-	248	123	49,6	125	50,4	1611
-	-	163	91	55,8	72	44,2	1612
1	0,3	308	189	61,4	119	38,6	1624
2	0,5	424	194	45,8	230	54,2	1625
2	0,4	476	242	50,8	234	49,2	1626
-	-	291	155	53,3	136	46,7	1631
4	1,4	286	151	52,8	135	47,2	1633
1	0,4	284	162	57,0	122	43,0	1701
1	0,5	218	105	48,2	113	51,8	1702
2	0,7	304	176	57,9	128	42,1	1711
1	0,2	465	272	58,5	193	41,5	1712
4	1,4	277	133	48,0	144	52,0	1713
-	-	113	42	37,2	71	62,8	1801
1	0,4	278	160	57,6	118	42,4	1901
1	0,4	278	166	59,7	112	40,3	1911
-	-	316	177	56,0	139	44,0	1921

**noch: Ergebnisse der Oberbürgermeister-Stichwahl 1996 nach Stimmbezirken**

Stimmbezirk	Wahlberechtigte				Wähler		Wahlbeteiligung %
	lt. Wählerliste		insgesamt	dar. mit Wahrschein %	insgesamt	dar. mit Wahrschein	
	ohne Wahrschein	mit Wahrschein					
	1	2	3	4	5	6	
1922 Dorotheenstr., Holzwiesenstr.	895	32	927	3,5	383	31	41,3
2002 Geisseestr., Orffstr.	1078	50	1128	4,4	511	48	45,3
2011 Gustav-Adolf-Str., Gördelerstr.	744	58	802	7,2	411	53	51,2
2012 Schnepfenhorststr., Blücherstr.	457	42	499	8,4	336	38	67,3
2013 Konstanzenstr., Adelheidstr.	675	41	716	5,7	366	38	51,1
2021 Heinrichstr., Leopoldstr.	593	25	618	4,0	345	23	55,8
2022 Gernotstr., Zollerstr.	710	28	738	3,8	256	25	34,7
2024 Leopoldstr., Felixstr.	685	41	726	5,6	339	37	46,7
2025 Otmarstr., Georgstr.	620	17	637	2,7	321	16	50,4
2031 Sündersbühlstr., Schlachthofstr.	705	23	728	3,2	301	22	41,3
2034 Schwabacher Str., Tulpenstr.	1361	46	1407	3,3	559	43	39,7
2102 Witschelstr., Nansenstr.	1048	61	1109	5,5	488	56	44,0
2114 Kollwitzstr., Zweigstr.	819	22	841	2,6	310	20	36,9
2122 Rothenburger, Briandstr.	716	33	749	4,4	413	30	55,1
2125 Bernadottestr., Söderblomstr.	976	61	1037	5,9	557	57	53,7
2211 Kernstr., Volprechtstr.	419	10	429	2,3	177	10	41,3
2212 Glockendonstr., Müllnerstr.	517	15	532	2,8	251	14	47,2
2213 Preißlerstr., Adam-Klein-Str.	702	33	735	4,5	341	31	46,4
2226 Mendelstr., Nützelstr.	887	34	921	3,7	399	31	43,3
2227 Feuerleinstr., Beckstr.	1040	51	1091	4,7	454	47	41,6
2233 Mannertstr., Zickstr.	831	33	864	3,8	384	30	44,4
2301 Sandbergstr., Helmstr.	696	59	755	7,8	351	54	46,5
2303 Äußere Großweidenmühlstr.	799	57	856	6,7	406	52	47,4
2304 Kirschgartenstr., Schnieglingerstr.	557	23	580	4,0	233	22	40,2
2305 Helmstr., Wilhelm-Marx-Str.	1097	65	1162	5,6	537	62	46,2
2311 Adelgundenstr., Johannisstr.	596	25	621	4,0	297	23	47,8
2312 Gottliebstr., Helenenhof	630	24	654	3,7	308	22	47,1
2315 Helenenstr., Wiesentalstr.	940	118	1058	11,2	493	112	46,6
2322 Poppelstr., Franzstr.	533	36	569	6,3	263	34	46,2
2323 Poppenreuther Str.	603	33	636	5,2	343	31	53,9
2324 Fleischmannpl., Kirschgartenstr.	666	29	695	4,2	345	28	49,6
2401 Flurstr., Friedrich-Löffler-Str.	773	60	833	7,2	466	57	55,9
2411 Hufelandstr., Juvenellstr.	599	47	646	7,3	440	45	68,1
2421 Rieterstr., Rückertstr.	820	55	875	6,3	429	52	49,0
2422 Bielingplatz, Rilkestr.	610	23	633	3,6	395	22	62,4
2423 Bucher Str., Hufelandstr.	541	54	595	9,1	305	51	51,3
2503 Archivstr., Uhlandstr.	664	49	713	6,9	388	47	54,4
2504 Schweppermannstr., Grolandstr.	1082	65	1147	5,7	554	62	48,3
2511 Gärtnerstr., Heroldstr.	710	45	755	6,0	387	43	51,3
2512 Cranachstr., Kleinreuther Weg	581	26	607	4,3	252	25	41,5
2515 Burgkmairstr., Harrichstr.	1190	49	1239	4,0	531	46	42,9
2521 Schweppermannstr., Kaulbachstr.	707	51	758	6,7	443	48	58,4
2522 Kobergerplatz, Friedrichstr.	642	43	685	6,3	372	41	54,3
2523 Kaulbachplatz, Wilderstr.	748	142	890	16,0	576	135	64,7
2601 Goethe-, Schlüsselfelderstr.	686	43	729	5,9	381	40	52,3
2602 Schmausengartenstr., Maxfeld	645	72	717	10,0	377	68	52,6
2603 Schillerplatz	639	38	677	5,6	328	36	48,4
2604 Berckhauserstr., Am Stadtpark	657	54	711	7,6	366	51	51,5
2612 Am Stadtpark, Rudenzstr.	594	51	645	7,9	428	50	66,4
2614 Avenariusstr., Schopenhauerstr.	922	42	964	4,4	448	40	46,5
2615 Attinghausenstr., Rudenzstr.	476	35	511	6,8	315	34	61,6
2616 Benekestr., Friedenstr.	992	57	1049	5,4	523	54	49,9
2621 Virchowstr., Hintermayrstr.	564	110	674	16,3	422	108	62,6
2703 Deumentenstr., Olof-Palme-Platz	565	36	601	6,0	321	35	53,4
2704 Am Messehaus, Praunstr.	949	55	1004	5,5	539	53	53,7
2711 Fichtestr., Welsenstr.	646	23	669	3,4	342	22	51,1
2712 Heerwagenstr., Ludw.-Feuerbach-Str.	610	35	645	5,4	329	34	51,0
2713 Fenitzer Platz, Mathildenstr	568	48	616	7,8	357	46	58,0
2714 Martin-Behaim-Str., Schoppershofstr.	818	51	869	5,9	425	49	48,9
2721 Hohfederstr., Riehlstr.	671	35	706	5,0	357	33	50,6

ungültige Stimmen		gültige Stimmen	von den gültigen Stimmen entfielen auf				Stimmbezirk
Zahl	%		Scholz CSU		Dr. Schönlein SPD		
			Zahl	%	Zahl	%	
8	9	10	11	12	13	14	
3	0,8	380	214	56,3	166	43,7	1922
-	-	511	231	45,2	280	54,8	2002
2	0,5	409	229	56,0	180	44,0	2011
-	-	336	227	67,6	109	32,4	2012
1	0,3	365	199	54,5	166	45,5	2013
4	1,2	341	179	52,5	162	47,5	2021
-	-	256	114	44,5	142	55,5	2022
5	1,5	334	176	52,7	158	47,3	2024
1	0,3	320	160	50,0	160	50,0	2025
-	-	301	142	47,2	159	52,8	2031
1	0,2	558	270	48,4	288	51,6	2034
7	1,4	481	268	55,7	213	44,3	2102
3	1,0	307	204	66,4	103	33,6	2114
3	0,7	410	235	57,3	175	42,7	2122
4	0,7	553	264	47,7	289	52,3	2125
1	0,6	176	52	29,5	124	70,5	2211
2	0,8	249	64	25,7	185	74,3	2212
2	0,6	339	123	36,3	216	63,7	2213
4	1,0	395	129	32,7	266	67,3	2226
5	1,1	449	237	52,8	212	47,2	2227
4	1,0	380	201	52,9	179	47,1	2233
2	0,6	349	164	47,0	185	53,0	2301
1	0,2	405	199	49,1	206	50,9	2303
-	-	233	119	51,1	114	48,9	2304
3	0,6	534	254	47,6	280	52,4	2305
1	0,3	296	143	48,3	153	51,7	2311
5	1,6	303	146	48,2	157	51,8	2312
-	-	493	191	38,7	302	61,3	2315
-	-	263	127	48,3	136	51,7	2322
-	-	343	175	51,0	168	49,0	2323
-	-	345	187	54,2	158	45,8	2324
-	-	466	254	54,5	212	45,5	2401
1	0,2	439	277	63,1	162	36,9	2411
3	0,7	426	142	33,3	284	66,7	2421
1	0,3	394	189	48,0	205	52,0	2422
-	-	305	149	48,9	156	51,1	2423
1	0,3	387	175	45,2	212	54,8	2503
2	0,4	552	219	39,7	333	60,3	2504
1	0,3	386	173	44,8	213	55,2	2511
-	-	252	150	59,5	102	40,5	2512
3	0,6	528	274	51,9	254	48,1	2515
4	0,9	439	169	38,5	270	61,5	2521
5	1,3	367	162	44,1	205	55,9	2522
3	0,5	573	278	48,5	295	51,5	2523
3	0,8	378	217	57,4	161	42,6	2601
-	-	377	200	53,1	177	46,9	2602
5	1,5	323	180	55,7	143	44,3	2603
1	0,3	365	155	42,5	210	57,5	2604
3	0,7	425	248	58,4	177	41,6	2612
1	0,2	447	250	55,9	197	44,1	2614
1	0,3	314	195	62,1	119	37,9	2615
2	0,4	521	261	50,1	260	49,9	2616
-	-	422	306	72,5	116	27,5	2621
1	0,3	320	142	44,4	178	55,6	2703
3	0,6	536	223	41,6	313	58,4	2704
-	-	342	160	46,8	182	53,2	2711
1	0,3	328	128	39,0	200	61,0	2712
3	0,8	354	146	41,2	208	58,8	2713
-	-	425	206	48,5	219	51,5	2714
3	0,8	354	179	50,6	175	49,4	2721

**noch: Ergebnisse der Oberbürgermeister-Stichwahl 1996 nach Stimmbezirken**

Stimmbezirk	Wahlberechtigte				Wähler		Wahlbe- teiligung %
	lt. Wählerliste		insge- samt	dar. mit Wahl- schein %	insge- samt	dar. mit Wahl- schein	
	ohne Wahl- schein	mit Wahl- schein					
	1	2	3	4	5	6	
2722 Deichslerstr., Siebmacherstr.	765	29	794	3,7	405	28	51,0
2723 Hohfederstr., Siebmacherstr.	589	39	628	6,2	329	37	52,4
2724 Bartholomäusstr., Georg-Strobel-Str.	586	30	616	4,9	307	27	49,8
2725 Bartholomäusstr., Felseckerstr.	640	21	661	3,2	388	20	58,7
2731 Veilhofstr., Sebastianspital	198	163	361	45,2	166	147	46,0
2801 Norikerstr., Tullnaustr.	655	28	683	4,1	354	25	51,8
2811 Teutonenstr., Am Pulversee	402	39	441	8,8	291	35	66,0
2821 Ostendstr., Marthastr.	668	22	690	3,2	313	20	45,4
2822 Wurfbeinstr., Wagenseilstr.	684	43	727	5,9	344	39	47,3
2901 Gleißhammerstr., Goldbachstr.	865	65	930	7,0	536	58	57,6
2903 Bertastr., Pastoriusstr.	894	77	971	7,9	535	77	55,1
2911 Eisensteiner Str., Chamer Str.	644	65	709	9,2	505	62	71,2
2912 Metthingstr., Fallrohrstr.	504	60	564	10,6	358	58	63,5
2922 Komotauer, Marienbader Str.	686	71	757	9,4	420	68	55,5
3001 Elias-Holl-Str., Herzogstr.	698	57	755	7,5	373	55	49,4
3101 Bauernfeindstr., Romigstr.	652	29	681	4,3	449	29	65,9
3102 Röcklstr., Paulistr.	679	33	712	4,6	403	33	56,6
3111 Planetenring, Neptunweg	627	49	676	7,2	448	48	66,3
3112 Planetenring, Sonnenstr.	656	73	729	10,0	505	72	69,3
3113 Jupiterwinkel, Klenzestr.	444	66	510	12,9	302	65	59,2
3201 Westlicher Teil Neuselsbrunn	474	33	507	6,5	313	32	61,7
3202 Östlicher Teil Neuselsbrunn	598	57	655	8,7	374	55	57,1
3211 Stuibenweg, Hochvogelring	802	41	843	4,9	512	38	60,7
3212 Nebelhornring, Schneefernerring	594	73	667	10,9	468	71	70,2
3221 Herzogstandstr., Hochgernstr.	622	20	642	3,1	275	20	42,8
3222 Watzmannstr., Hochkalterstr.	621	25	646	3,9	317	24	49,1
3223 Untersbergstr., Zugspitzstr.	824	46	870	5,3	471	45	54,1
3224 Scharfreiterring	678	14	692	2,0	280	14	40,5
3225 Wettersteinstr., Zugspitzstr.	663	35	698	5,0	441	34	63,2
3307 Erich-Kästner-Weg	732	33	765	4,3	391	31	51,1
3308 Euckenweg, Zuckmayerweg	709	31	740	4,2	422	29	57,0
3309 Bertolt-Brecht-Str., Carossaweg	1257	44	1301	3,4	612	41	47,0
3331 Annette-Kolb-Str., Tucholskyst.	678	47	725	6,5	468	44	64,6
3332 Thomas-Mann-Str., Hans-Fallada-Str.	1077	72	1149	6,3	642	69	55,9
3501 Laubaner Str., Bodelschwinghstr.	450	32	482	6,6	302	30	62,7
3502 Löwenberger Str., Saganer Str.	397	8	405	2,0	218	8	53,8
3613 Hirschberger Str., Jauerstr.	848	109	957	11,4	678	97	70,8
3621 Buchdruckstr., Salzbrunner Str.	697	55	752	7,3	350	49	46,5
3623 Reinerzer Str.	642	9	651	1,4	260	8	39,9
3625 Glogauer Str., Warmbrunner Str.	1162	30	1192	2,5	539	27	45,2
3633 Georg-Ledebour-Str., Josef-Simon-Str.	855	84	939	8,9	641	74	68,3
3641 Striegauer Str., Ratiborstr.	616	8	624	1,3	270	6	43,3
3643 Windthorstr.	556	103	659	15,6	297	91	45,1
3644 Feulnerstr., Johannes-Even-Str.	770	11	781	1,4	291	10	37,3
3646 Imbuschstr.	549	8	557	1,4	226	7	40,6
3647 Giesbertsstr., Imbuschstr.	1145	59	1204	4,9	491	53	40,8
3711 Trebnitzer Str., Opperlner Str.	584	23	607	3,8	234	23	38,6
3713 Münsterberger Str., Glatzer Str.	532	22	554	4,0	231	22	41,7
3715 Neuroder Str., Strehlemer Str.	1062	45	1107	4,1	595	43	53,7
3725 Delpstr., Schweidnitzer Str.	1237	57	1294	4,4	686	55	53,0
3726 Reichweinstr., Leuschnerstr.	1078	88	1166	7,5	653	84	56,0
3731 Dr.-Linnert-Ring, Buschingstr.	612	31	643	4,8	340	30	52,9
3732 Franz-Reichel-Ring	825	34	859	4,0	538	33	62,6
3743 Zollhausstr., Gensfelderweg	924	68	992	6,9	545	67	54,9
3801 Villacher Str., Leinbühlstr.	661	45	706	6,4	462	44	65,4
3802 Kufsteiner Str., Görzer Str.	762	62	824	7,5	578	61	70,1
3803 Radstädter Str., Meinradstr.	701	39	740	5,3	493	38	66,6
3811 Oelser Str., Von-Soden-Str.	700	49	749	6,5	431	48	57,5
3812 Zähringerstr., Habsburgerstr.	820	33	853	3,9	512	31	60,0
3813 Karl-Hertel-Str., Wittelsbacherstr.	785	39	824	4,7	522	37	63,3

ungültige Stimmen		gültige Stimmen	von den gültigen Stimmen entfielen auf				Stimmbezirk
Zahl	%		Scholz CSU		Dr. Schönlein SPD		
			Zahl	%	Zahl	%	
8	9	10	11	12	13	14	
-	-	405	220	54,3	185	45,7	2722
2	0,6	327	161	49,2	166	50,8	2723
-	-	307	145	47,2	162	52,8	2724
-	-	388	218	56,2	170	43,8	2725
1	0,6	165	41	24,8	124	75,2	2731
1	0,3	353	214	60,6	139	39,4	2801
-	-	291	189	64,9	102	35,1	2811
1	0,3	312	176	56,4	136	43,6	2821
-	-	344	148	43,0	196	57,0	2822
7	1,3	529	317	59,9	212	40,1	2901
-	-	535	287	53,6	248	46,4	2903
3	0,6	502	265	52,8	237	47,2	2911
1	0,3	357	208	58,3	149	41,7	2912
2	0,5	418	239	57,2	179	42,8	2922
-	-	373	217	58,2	156	41,8	3001
5	1,1	444	143	32,2	301	67,8	3101
2	0,5	401	144	35,9	257	64,1	3102
1	0,2	447	178	39,8	269	60,2	3111
2	0,4	503	171	34,0	332	66,0	3112
-	-	302	137	45,4	165	54,6	3113
1	0,3	312	152	48,7	160	51,3	3201
4	1,1	370	182	49,2	188	50,8	3202
2	0,4	510	313	61,4	197	38,6	3211
3	0,6	465	302	64,9	163	35,1	3212
3	1,1	272	152	55,9	120	44,1	3221
-	-	317	156	49,2	161	50,8	3222
1	0,2	470	229	48,7	241	51,3	3223
1	0,4	279	159	57,0	120	43,0	3224
5	1,1	436	276	63,3	160	36,7	3225
1	0,3	390	211	54,1	179	45,9	3307
1	0,2	421	246	58,4	175	41,6	3308
1	0,2	611	330	54,0	281	46,0	3309
4	0,9	464	288	62,1	176	37,9	3331
2	0,3	640	386	60,3	254	39,7	3332
3	1,0	299	181	60,5	118	39,5	3501
-	-	218	135	61,9	83	38,1	3502
2	0,3	676	439	64,9	237	35,1	3613
2	0,6	348	159	45,7	189	54,3	3621
2	0,8	258	131	50,8	127	49,2	3623
2	0,4	537	289	53,8	248	46,2	3625
2	0,3	639	401	62,8	238	37,2	3633
-	-	270	168	62,2	102	37,8	3641
3	1,0	294	193	65,6	101	34,4	3643
-	-	291	174	59,8	117	40,2	3644
-	-	226	137	60,6	89	39,4	3646
-	-	491	265	54,0	226	46,0	3647
3	1,3	231	126	54,5	105	45,5	3711
-	-	231	112	48,5	119	51,5	3713
2	0,3	593	343	57,8	250	42,2	3715
-	-	686	401	58,5	285	41,5	3725
1	0,2	652	399	61,2	253	38,8	3726
-	-	340	162	47,6	178	52,4	3731
1	0,2	537	266	49,5	271	50,5	3732
2	0,4	543	286	52,7	257	47,3	3743
1	0,2	461	289	62,7	172	37,3	3801
3	0,5	575	381	66,3	194	33,7	3802
-	-	493	324	65,7	169	34,3	3803
2	0,5	429	284	66,2	145	33,8	3811
3	0,6	509	337	66,2	172	33,8	3812
-	-	522	307	58,8	215	41,2	3813

**noch: Ergebnisse der Oberbürgermeister-Stichwahl 1996 nach Stimmbezirken**

Stimmbezirk	Wahlberechtigte				Wähler		Wahlbeteiligung %
	lt. Wählerliste		insgesamt	dar. mit Wahrschein %	insgesamt	dar. mit Wahrschein	
	ohne Wahrschein	mit Wahrschein					
	1	2	3	4	5	6	
3814 Ludolfingerstr., Straßenholz	866	35	901	3,9	581	35	64,5
3815 Altenfurter Str., Welfenstr.	928	68	996	6,8	581	65	58,3
4001 Gotenstr., Sachsenstr.	546	54	600	9,0	308	52	51,3
4002 Andreas-Hofer-Str., Sterzinger Str.	482	33	515	6,4	263	32	51,1
4003 Haspingerstr., Meraner Str.	552	33	585	5,6	256	32	43,8
4004 Brunecker Str., Defreggerstr.	505	21	526	4,0	266	20	50,6
4005 Katzwanger Str., Nerzstr.	733	80	813	9,8	355	78	43,7
4303 Dianastr., Nimrodstr.	1067	46	1113	4,1	417	44	37,5
4411 Worzeldorfer Str., Wendelsteiner Str.	733	26	759	3,4	538	25	70,9
4412 Leerstetter Str., Germersheimer Str.	557	34	591	5,8	439	33	74,3
4413 Schwander Str., Kettelerstr.	613	30	643	4,7	414	29	64,4
4421 Saarbrückener Str., Hochwaldstr.	679	34	713	4,8	464	33	65,1
4422 Deidesheimer Str., Pirmasenser Str.	652	52	704	7,4	473	50	67,2
4423 Hilbringer Str., Friedrichsthaler Str.	693	76	769	9,9	532	73	69,2
4511 Pfälzer-Wald-Str., Saarbürger Str.	603	42	645	6,5	451	40	69,9
4512 Taunusweg, Westeraldweg	443	40	483	8,3	347	39	71,8
4521 Julius-Loßmann-Str., Pachelbelstr.	695	72	767	9,4	509	69	66,4
4522 Paumannstr.	520	37	557	6,6	330	35	59,2
4523 Saarlouiser Str., Ottweilerstr.	724	50	774	6,5	527	48	68,1
4524 Sebald-Heyden-Str.	716	47	763	6,2	390	45	51,1
4525 Pachelbelstr., Karl-Rorich-Str.	627	53	680	7,8	409	50	60,1
4531 Minervastr., Tannhäuserstr.	530	20	550	3,6	402	19	73,1
4532 Raupenschlag, Heckenweg	471	37	508	7,3	339	35	66,7
4533 Regenbogenstr., Frauenlobstr.	581	41	622	6,6	470	39	75,6
4611 Nopitschstr., Heisterstr.	600	27	627	4,3	345	26	55,0
4614 Pettenkofenstr., Volckamerstr.	1046	49	1095	4,5	643	47	58,7
4621 Rüsternweg, An der Marterlach	661	14	675	2,1	363	14	53,8
4622 Maiacher Str., Alpenrosenweg	555	12	567	2,1	307	12	54,1
4711 Donaustr., Innstr., Isarstr.	807	29	836	3,5	504	28	60,3
4801 Gredinger Str., Schalkhaußerstr.	739	47	786	6,0	482	43	61,3
4802 Harrlacher Str., Umbenhauerstr.	920	41	961	4,3	552	37	57,4
4821 Georg-Stefan-Str., Franz-Liszt-Str.	801	74	875	8,5	579	71	66,2
4831 Tizianstr., Amundsenstr., Kranzbergstr.	697	38	735	5,2	436	36	59,3
4832 Tilsiter Str., Elbestr.	906	64	970	6,6	631	61	65,1
4839 Cottbuser Str., Alfons-Stauder-Str.	1007	80	1087	7,4	772	76	71,0
4841 Nasbacher Weg, Hans-Traut-Str.	607	20	627	3,2	331	19	52,8
4842 Neuseser Str., Hugo-Wolf-Str.	661	28	689	4,1	357	26	51,8
4843 Anemonenstr., Kalmanstr., Verdistr.	734	27	761	3,5	446	25	58,6
4844 Stadtweg, Am Kreuzberg	961	60	1021	5,9	624	56	61,1
4914 Pillenreuth, Königshof	948	77	1025	7,5	710	74	69,3
4921 A.d.Schwedenschanze, Dompfaffweg	600	61	661	9,2	433	58	65,5
4922 Klosterweg, Albrecht-Achilles-Str.	528	56	584	9,6	421	54	72,1
4923 Auf der Paint, Plattenackerweg	685	71	756	9,4	502	68	66,4
4924 Sprangerstr., Pechsteinstr.	498	38	536	7,1	381	37	71,1
4925 August-Macke-Str., Riemerschmidstr.	587	50	637	7,8	443	49	69,5
4931 Am Hochwald, Worzeldorfer Hauptstr.	801	60	861	7,0	565	58	65,6
4943 Borchertstr., Wassermannstr.	582	15	597	2,5	332	15	55,6
4945 Am Bruckweg, Luther-King-Str.	770	22	792	2,8	538	21	67,9
4946 Hohenfelsstr.	1153	50	1203	4,2	765	48	63,6
4961 Lindenberger Str., Krumbacher Str.	497	32	529	6,0	311	30	58,8
4962 Mindelheimer Str., Pfrontener Str.	763	68	831	8,2	593	64	71,4
5004 Amberger Str., Jäckelstr.	1145	34	1179	2,9	569	32	48,3
5011 Reutlinger Str., Heidenheimer Str.	707	41	748	5,5	415	39	55,5
5023 Adalbertstr., Turnerheimstr.	1100	24	1124	2,1	459	23	40,8
5024 Eythstr., Crailsheimer Str.	832	53	885	6,0	378	51	42,7
5031 Olivenweg, Zedern-, Wormser Str.	863	43	906	4,7	375	41	41,4
5101 Creglinger Str.	773	26	799	3,3	377	25	47,2
5102 Tauberstr., Nordenberger Str.	457	46	503	9,1	352	45	70,0
5104 Wiedersbacher, Insinger Str.	682	20	702	2,8	314	19	44,7
5105 Insinger Str., Creglinger Str.	757	25	782	3,2	280	24	35,8

ungültige Stimmen		gültige Stimmen	von den gültigen Stimmen entfielen auf				Stimmbezirk
Zahl	%		Scholz CSU		Dr. Schönlein SPD		
			Zahl	%	Zahl	%	
8	9	10	11	12	13	14	
3	0,5	578	363	62,8	215	37,2	3814
4	0,7	577	384	66,6	193	33,4	3815
1	0,3	307	141	45,9	166	54,1	4001
-	-	263	107	40,7	156	59,3	4002
2	0,8	254	102	40,2	152	59,8	4003
-	-	266	116	43,6	150	56,4	4004
1	0,3	354	174	49,2	180	50,8	4005
-	-	417	183	43,9	234	56,1	4303
5	0,9	533	268	50,3	265	49,7	4411
4	0,9	435	261	60,0	174	40,0	4412
2	0,5	412	263	63,8	149	36,2	4413
2	0,4	462	222	48,1	240	51,9	4421
1	0,2	472	276	58,5	196	41,5	4422
2	0,4	530	308	58,1	222	41,9	4423
1	0,2	450	231	51,3	219	48,7	4511
-	-	347	172	49,6	175	50,4	4512
1	0,2	508	185	36,4	323	63,6	4521
1	0,3	329	146	44,4	183	55,6	4522
1	0,2	526	244	46,4	282	53,6	4523
3	0,8	387	188	48,6	199	51,4	4524
1	0,2	408	130	31,9	278	68,1	4525
1	0,2	401	124	30,9	277	69,1	4531
2	0,6	337	112	33,2	225	66,8	4532
-	-	470	153	32,6	317	67,4	4533
1	0,3	344	136	39,5	208	60,5	4611
1	0,2	642	259	40,3	383	59,7	4614
5	1,4	358	182	50,8	176	49,2	4621
-	-	307	133	43,3	174	56,7	4622
4	0,8	500	319	63,8	181	36,2	4711
2	0,4	480	286	59,6	194	40,4	4801
4	0,7	548	333	60,8	215	39,2	4802
3	0,5	576	378	65,6	198	34,4	4821
1	0,2	435	274	63,0	161	37,0	4831
2	0,3	629	391	62,2	238	37,8	4832
1	0,1	771	491	63,7	280	36,3	4839
-	-	331	195	58,9	136	41,1	4841
-	-	357	216	60,5	141	39,5	4842
3	0,7	443	265	59,8	178	40,2	4843
3	0,5	621	397	63,9	224	36,1	4844
2	0,3	708	478	67,5	230	32,5	4914
-	-	433	349	80,6	84	19,4	4921
1	0,2	420	290	69,0	130	31,0	4922
-	-	502	355	70,7	147	29,3	4923
1	0,3	380	261	68,7	119	31,3	4924
1	0,2	442	299	67,6	143	32,4	4925
-	-	565	400	70,8	165	29,2	4931
-	-	332	189	56,9	143	43,1	4943
4	0,7	534	329	61,6	205	38,4	4945
3	0,4	762	496	65,1	266	34,9	4946
-	-	311	193	62,1	118	37,9	4961
2	0,3	591	404	68,4	187	31,6	4962
1	0,2	568	293	51,6	275	48,4	5004
3	0,7	412	256	62,1	156	37,9	5011
1	0,2	458	235	51,3	223	48,7	5023
6	1,6	372	199	53,5	173	46,5	5024
-	-	375	218	58,1	157	41,9	5031
-	-	377	247	65,5	130	34,5	5101
5	1,4	347	235	67,7	112	32,3	5102
2	0,6	312	227	72,8	85	27,2	5104
-	-	280	191	68,2	89	31,8	5105

**noch: Ergebnisse der Oberbürgermeister-Stichwahl 1996 nach Stimmbezirken**

Stimmbezirk	Wahlberechtigte				Wähler		Wahlbe- teiligung %
	lt. Wählerliste		insge- samt	dar. mit Wahl- schein %	insge- samt	dar. mit Wahl- schein	
	ohne Wahl- schein	mit Wahl- schein					
	1	2	3	4	5	6	
5111 Ansbacher Str., Dinkelsbühler Str.	705	29	734	4,0	348	27	47,4
5112 Dombühler Str., Herriedener Str.	729	57	786	7,3	510	53	64,9
5113 Zwernberger Weg, Herriedener Str.	735	39	774	5,0	482	37	62,3
5114 Stockbauerstr., Gebstatter Str.	904	56	960	5,8	514	53	53,5
5115 Kuglerstr., Faberstr.	716	26	742	3,5	359	24	48,4
5121 Staedtlerweg, Froescheisweg	492	17	509	3,3	286	16	56,2
5201 Berolzheimer Str., Gundelsheimer Str.	554	28	582	4,8	291	27	50,0
5202 Kreuzbachweg, Albrecht-Thaer-Str.	854	41	895	4,6	507	39	56,6
5203 Ellingstr., Burgsalacher Str.	1381	38	1419	2,7	681	37	48,0
5204 Neuendettelsauer Str.	677	55	732	7,5	406	54	55,5
5205 Rotbuchenstr., Stuttgarter Str.	712	59	771	7,7	519	56	67,3
5206 Steiner Weg, Heilsbronner Str.	805	84	889	9,4	443	80	49,8
5221 Kamminer Str., Eibenweg	687	36	723	5,0	455	35	62,9
5222 Stargarder Str., Schopflocher Str.	585	29	614	4,7	364	28	59,3
5223 Berchinger Str., Riedenburger Str.	598	59	657	9,0	423	57	64,4
5301 Schußleitenweg, Castellstr.	678	69	747	9,2	514	66	68,8
5302 Cnopfstr., Castellstr.	755	53	808	6,6	503	51	62,3
5303 Beslerstr., Gundekarstr.	678	37	715	5,2	383	35	53,6
5311 Hopfengartenweg, Narzissenweg	733	56	789	7,1	469	54	59,4
5321 Eibacher Hauptstr., Morgensternstr.	617	18	635	2,8	359	17	56,5
5322 Pleinfelder Str., Wildbahnstr.	547	22	569	3,9	344	21	60,5
5323 Wemdinger Str., Pappenheimer Str.	612	33	645	5,1	408	32	63,3
5331 Gunzenhausener Str., Motterstr.	704	67	771	8,7	456	64	59,1
5332 Wernfelser Str., Motterstr.	818	69	887	7,8	597	67	67,3
5401 Einsteinring	699	53	752	7,0	344	51	45,7
5402 Koppenhof, Walter-Flex-Str.	758	65	823	7,9	528	63	64,2
5412 Dollnsteiner Str., Waldstromerstr.	736	26	762	3,4	376	25	49,3
5414 Straßenäckerweg, Solnhofener Str.	658	18	676	2,7	335	17	49,6
5415 Kötzlerstr., Kelheimer Str.	607	53	660	8,0	456	51	69,1
5416 Altmühlweg, Hornfischerstr.	1374	53	1427	3,7	625	52	43,8
5421 Beim Wahlbaum, Schöllleinsgasse	860	53	913	5,8	576	48	63,1
5512 Lohhofer Str., Krottenbacher Str.	1248	75	1323	5,7	790	68	59,7
5531 Holzheim	358	20	378	5,3	245	19	64,8
6011 Henftlingstr., Alte Wallensteinstr.	712	26	738	3,5	417	25	56,5
6013 Elsa-Brändström-Str., Wredesstr.	1220	159	1379	11,5	748	145	54,2
6014 Dunantstr., Tillystr.	1026	45	1071	4,2	568	43	53,0
6111 Zirndorfer Str., Windsheimer Str.	961	49	1010	4,9	635	46	62,9
6112 Neumühlweg, Hügelstr.	777	49	826	5,9	561	46	67,9
6121 Wachendorfer Str., Dambacher Weg	811	39	850	4,6	482	37	56,7
6122 Rezatweg, Zennweg	698	38	736	5,2	436	36	59,2
6201 Paracelsusstr., Manteuffelstr.	767	60	827	7,3	530	55	64,1
6211 Gaismannshofstr., Rehdorfer Str	704	45	749	6,0	414	41	55,3
6221 Scheinfelder Str., Puschendorfer Str.	586	41	627	6,5	349	37	55,7
6222 Neustädter Str., Emskirchener Str.	634	61	695	8,8	416	56	59,9
6223 Burgfarnbacher Str., Dechsendorfer Str.	558	43	601	7,2	360	40	59,9
6313 Altenberger Str., Flachslander Str.	980	30	1010	3,0	513	28	50,8
6331 Höfen	477	19	496	3,8	302	18	60,9
6341 Leyher Str., Sigmundstr.	630	28	658	4,3	344	27	52,3
6401 Volzstr., Lenaustr.	664	13	677	1,9	300	12	44,3
6403 Redtenbacherstr., Wandererstr.	1017	35	1052	3,3	540	33	51,3
6411 Trübnerstr., Leiblstr.	704	19	723	2,6	371	18	51,3
6431 Pestalozzistr., Fahrradstr.	820	35	855	4,1	408	33	47,7
6432 Muggenhofer Str., Peyerstr.	563	21	584	3,6	290	20	49,7
6433 Gertrudstr., Joh.-Seb.-Bach-Str	541	11	552	2,0	263	10	47,6
6441 Bruckner-, Flotow-, Grobestr	689	17	706	2,4	292	16	41,4
6502 Adolf-Braun-Str., Tassilostr	1041	29	1070	2,7	388	28	36,3
7002 Bienweg, Schnieglinger Str.	698	21	719	2,9	332	20	46,2
7003 Dortmunder Str., Bielefelder Str.	862	151	1013	14,9	577	144	57,0
7101 Schnieglinger Str., Weihergartenstr.	777	19	796	2,4	455	19	57,2
7102 Herderstr., Kranichstr.	688	52	740	7,0	391	49	52,8



ungültige Stimmen		gültige Stimmen	von den gültigen Stimmen entfielen auf				Stimmbezirk
Zahl	%		Scholz CSU		Dr. Schönlein SPD		
			Zahl	%	Zahl	%	
8	9	10	11	12	13	14	
2	0,6	346	198	57,2	148	42,8	5111
4	0,8	506	336	66,4	170	33,6	5112
4	0,8	478	270	56,5	208	43,5	5113
2	0,4	512	308	60,2	204	39,8	5114
2	0,6	357	222	62,2	135	37,8	5115
-	-	286	148	51,7	138	48,3	5121
1	0,3	290	168	57,9	122	42,1	5201
3	0,6	504	269	53,4	235	46,6	5202
4	0,6	677	431	63,7	246	36,3	5203
1	0,2	405	261	64,4	144	35,6	5204
5	1,0	514	296	57,6	218	42,4	5205
2	0,5	441	259	58,7	182	41,3	5206
2	0,4	453	306	67,5	147	32,5	5221
-	-	364	216	59,3	148	40,7	5222
1	0,2	422	259	61,4	163	38,6	5223
1	0,2	513	370	72,1	143	27,9	5301
1	0,2	502	303	60,4	199	39,6	5302
2	0,5	381	237	62,2	144	37,8	5303
-	-	469	313	66,7	156	33,3	5311
-	-	359	244	68,0	115	32,0	5321
3	0,9	341	209	61,3	132	38,7	5322
1	0,2	407	258	63,4	149	36,6	5323
1	0,2	455	296	65,1	159	34,9	5331
7	1,2	590	390	66,1	200	33,9	5332
1	0,3	343	213	62,1	130	37,9	5401
4	0,8	524	283	54,0	241	46,0	5402
2	0,5	374	208	55,6	166	44,4	5412
1	0,3	334	213	63,8	121	36,2	5414
1	0,2	455	264	58,0	191	42,0	5415
-	-	625	353	56,5	272	43,5	5416
1	0,2	575	292	50,8	283	49,2	5421
2	0,3	788	423	53,7	365	46,3	5512
-	-	245	145	59,2	100	40,8	5531
1	0,2	416	238	57,2	178	42,8	6011
5	0,7	743	473	63,7	270	36,3	6013
3	0,5	565	307	54,3	258	45,7	6014
2	0,3	633	342	54,0	291	46,0	6111
1	0,2	560	294	52,5	266	47,5	6112
-	-	482	282	58,5	200	41,5	6121
1	0,2	435	265	60,9	170	39,1	6122
1	0,2	529	322	60,9	207	39,1	6201
-	-	414	245	59,2	169	40,8	6211
1	0,3	348	203	58,3	145	41,7	6221
2	0,5	414	221	53,4	193	46,6	6222
-	-	360	216	60,0	144	40,0	6223
1	0,2	512	296	57,8	216	42,2	6313
1	0,3	301	196	65,1	105	34,9	6331
1	0,3	343	211	61,5	132	38,5	6341
1	0,3	299	128	42,8	171	57,2	6401
6	1,1	534	219	41,0	315	59,0	6403
-	-	371	193	52,0	178	48,0	6411
3	0,7	405	149	36,8	256	63,2	6431
3	1,0	287	122	42,5	165	57,5	6432
-	-	263	117	44,5	146	55,5	6433
-	-	292	126	43,2	166	56,8	6441
1	0,3	387	174	45,0	213	55,0	6502
-	-	332	187	56,3	145	43,7	7002
3	0,5	574	363	63,2	211	36,8	7003
-	-	455	249	54,7	206	45,3	7101
-	-	391	208	53,2	183	46,8	7102

**noch: Ergebnisse der Oberbürgermeister-Stichwahl 1996 nach Stimmbezirken**

Stimmbezirk	Wahlberechtigte				Wähler		Wahlbe- teiligung %
	lt. Wählerliste		insge- samt	dar. mit Wahl- schein %	insge- samt	dar. mit Wahl- schein	
	ohne Wahl- schein	mit Wahl- schein					
	1	2	3	4	5	6	
7111 Holsteiner Str., Eutiner Str.	623	32	655	4,9	357	30	54,5
7201 Kriegsofersiedlung	466	24	490	4,9	355	23	72,4
7221 Wetzendorf	212	16	228	7,0	148	15	64,9
7242 Düsseldorfer Str., Kölner Str.	928	58	986	5,9	489	54	49,6
7243 Jülicher Str., Düsseldorfer Str.	1154	81	1235	6,6	624	75	50,5
7251 Lerchenstr., Greifswalder Str.	678	87	765	11,4	530	80	69,3
7253 Husumer Str., Rostocker Str.	599	58	657	8,8	420	55	63,9
7261 Bamberger Str., Schleswiger Str.	915	55	970	5,7	597	53	61,5
7301 Schnepfenreuth	218	15	233	6,4	173	14	74,2
7311 Höfles	188	13	201	6,5	127	12	63,2
7321 Buch	492	22	514	4,3	337	21	65,6
7401 Am Thoner Espan, Margaretenstr.	787	76	863	8,8	580	73	67,2
7402 Schweriner Str., Elmshorner Str.	911	72	983	7,3	619	69	63,0
7403 Wilhelmshavener Str., Helgolander Str.	794	79	873	9,0	640	76	73,3
7411 Walburgisstr., Neusorgstr.	556	58	614	9,4	378	56	61,6
7421 Von-Oelhafen-Str., Herrnackerstr.	518	52	570	9,1	381	50	66,8
7501 Almoshof, Lohe	678	26	704	3,7	451	26	64,1
7601 Kraftshof	521	24	545	4,4	348	23	63,9
7703 Neunhofer Hauptstr., Ob. Dorfstr.	878	45	923	4,9	670	43	72,6
7813 Klaus-Groth-Str., Heinrich-Lersch-Str.	780	45	825	5,5	530	42	64,2
7814 Am Weiher, Thomas-Dehler-Str.	1173	40	1213	3,3	748	37	61,7
7901 Ochsenfurter Str., Hansengarten	739	51	790	6,5	539	48	68,2
7903 Am Steig, Spessartstr., Eigenheimstr.	597	42	639	6,6	405	39	63,4
7904 Kleingründlacher Str.	1116	66	1182	5,6	744	62	62,9
7907 Iphofenerstr., Wertheimer Str.	1026	67	1093	6,1	695	62	63,6
8001 Schleifweg, Jakob-Muffel-Str.	664	75	739	10,1	470	71	63,6
8002 Gerngrosstr., Senefelderstr.	691	72	763	9,4	430	72	56,4
8011 Creußnerstr., Fraunhoferstr.	950	64	1014	6,3	528	63	52,1
8101 Willibaldstr., Elbinger Str.	747	67	814	8,2	480	64	59,0
8102 Carl-von-Linde-Str., Merseburger Str.	691	60	751	8,0	439	57	58,5
8104 Danziger Str., Bromberger Str.	683	46	729	6,3	446	44	61,2
8105 Leipziger Platz, Naumburger Str.	1137	58	1195	4,9	669	55	56,0
8112 Chemnitzer Str., Plauener Str.	476	37	513	7,2	242	35	47,2
8115 Saalfelder Str., Weimarer Str.	500	18	518	3,5	225	18	43,4
8116 Coburger Str., Meißener Str.	1034	30	1064	2,8	384	30	36,1
8201 Klingenhofstr., Martinstr.	612	52	664	7,8	345	50	52,0
8211 Neumeyerstr., Schafhofstr.	483	8	491	1,6	176	8	35,8
8221 Stadenstr.	355	26	381	6,8	202	25	53,0
8301 Schopenhauerstr., Lenzstr.	637	40	677	5,9	513	38	75,8
8321 Georg-Buchner-Str., Pausalastr.	671	121	792	15,3	516	114	65,2
8322 Falknerweg, Flataustr.	521	73	594	12,3	436	69	73,4
8331 Marienbergstr., Herrnhüttestr.	814	78	892	8,7	587	73	65,8
8403 Hasensprung, Heroldsberger Weg	482	57	539	10,6	353	57	65,5
8404 Am Bauernwald, Wissmannstr.	1086	63	1149	5,5	633	63	55,1
8411 Betzensteiner Str., Ermreuther Str.	561	45	606	7,4	391	44	64,5
8412 Weißenhofer Str., Effeltricher Str.	588	33	621	5,3	375	32	60,4
8413 Masurenstr., Uttenreuther Str.	645	81	726	11,2	499	78	68,7
8431 Schwendengarten, Königsberger Str.	717	50	767	6,5	471	50	61,4
8503 Otto-Lilienthal-Str., Andernacher Str.	492	34	526	6,5	372	33	70,7
8504 Ernst-Heinkel-Weg, Karl-Jatho-Weg	828	60	888	6,8	427	59	48,1
8601 Ohrwaschelweg, Nuschelbergweg	633	40	673	5,9	432	39	64,2
8611 Waldherrenstr., Hahnenbalz	516	42	558	7,5	388	41	69,5
8621 Hermann-Löns-Str., Vollandstr.	734	45	779	5,8	519	45	66,6
9001 Bismarckstr., Clausewitzstr.	547	92	639	14,4	418	89	65,4
9002 Scharnhorststr., Lutzstr.	575	44	619	7,1	355	43	57,4
9011 Gneisenaustr., Ewaldstr.	602	88	690	12,8	460	84	66,7
9021 Tauroggenstr., Schleiermacherstr.	666	177	843	21,0	554	172	65,7
9022 Witzlebenstr., Julius-Tafel-Str.	627	48	675	7,1	326	46	48,3
9031 Steinplattenweg, Sulzbacher Str.	588	51	639	8,0	412	48	64,5
9042 Äußere Sulzbacher Str, Deinstr.	762	57	819	7,0	408	55	49,8

ungültige Stimmen		gültige Stimmen	von den gültigen Stimmen entfielen auf				Stimmbezirk
Zahl	%		Scholz CSU		Dr. Schönlein SPD		
			Zahl	%	Zahl	%	
8	9	10	11	12	13	14	
-	-	357	201	56,3	156	43,7	7111
1	0,3	354	209	59,0	145	41,0	7201
-	-	148	108	73,0	40	27,0	7221
3	0,6	486	287	59,1	199	40,9	7242
1	0,2	623	371	59,6	252	40,4	7243
2	0,4	528	348	65,9	180	34,1	7251
2	0,5	418	255	61,0	163	39,0	7253
2	0,3	595	367	61,7	228	38,3	7261
-	-	173	128	74,0	45	26,0	7301
-	-	127	97	76,4	30	23,6	7311
1	0,3	336	224	66,7	112	33,3	7321
1	0,2	579	362	62,5	217	37,5	7401
1	0,2	618	395	63,9	223	36,1	7402
1	0,2	639	449	70,3	190	29,7	7403
3	0,8	375	238	63,5	137	36,5	7411
5	1,3	376	245	65,2	131	34,8	7421
3	0,7	448	311	69,4	137	30,6	7501
2	0,6	346	212	61,3	134	38,7	7601
7	1,0	663	410	61,8	253	38,2	7703
1	0,2	529	316	59,7	213	40,3	7813
8	1,1	740	417	56,4	323	43,6	7814
-	-	539	322	59,7	217	40,3	7901
1	0,2	404	246	60,9	158	39,1	7903
2	0,3	742	435	58,6	307	41,4	7904
4	0,6	691	418	60,5	273	39,5	7907
2	0,4	468	275	58,8	193	41,2	8001
1	0,2	429	238	55,5	191	44,5	8002
1	0,2	527	307	58,3	220	41,7	8011
1	0,2	479	307	64,1	172	35,9	8101
1	0,2	438	264	60,3	174	39,7	8102
2	0,4	444	279	62,8	165	37,2	8104
3	0,4	666	298	44,7	368	55,3	8105
-	-	242	101	41,7	141	58,3	8112
1	0,4	224	82	36,6	142	63,4	8115
1	0,3	383	137	35,8	246	64,2	8116
1	0,3	344	219	63,7	125	36,3	8201
3	1,7	173	87	50,3	86	49,7	8211
1	0,5	201	120	59,7	81	40,3	8221
4	0,8	509	318	62,5	191	37,5	8301
-	-	516	356	69,0	160	31,0	8321
-	-	436	266	61,0	170	39,0	8322
1	0,2	586	309	52,7	277	47,3	8331
5	1,4	348	182	52,3	166	47,7	8403
1	0,2	632	297	47,0	335	53,0	8404
4	1,0	387	218	56,3	169	43,7	8411
1	0,3	374	189	50,5	185	49,5	8412
2	0,4	497	340	68,4	157	31,6	8413
5	1,1	466	295	63,3	171	36,7	8431
-	-	372	248	66,7	124	33,3	8503
2	0,5	425	235	55,3	190	44,7	8504
2	0,5	430	215	50,0	215	50,0	8601
2	0,5	386	198	51,3	188	48,7	8611
-	-	519	229	44,1	290	55,9	8621
-	-	418	270	64,6	148	35,4	9001
2	0,6	353	211	59,8	142	40,2	9002
-	-	460	344	74,8	116	25,2	9011
-	-	554	372	67,1	182	32,9	9021
2	0,6	324	153	47,2	171	52,8	9022
1	0,2	411	256	62,3	155	37,7	9031
2	0,5	406	181	44,6	225	55,4	9042

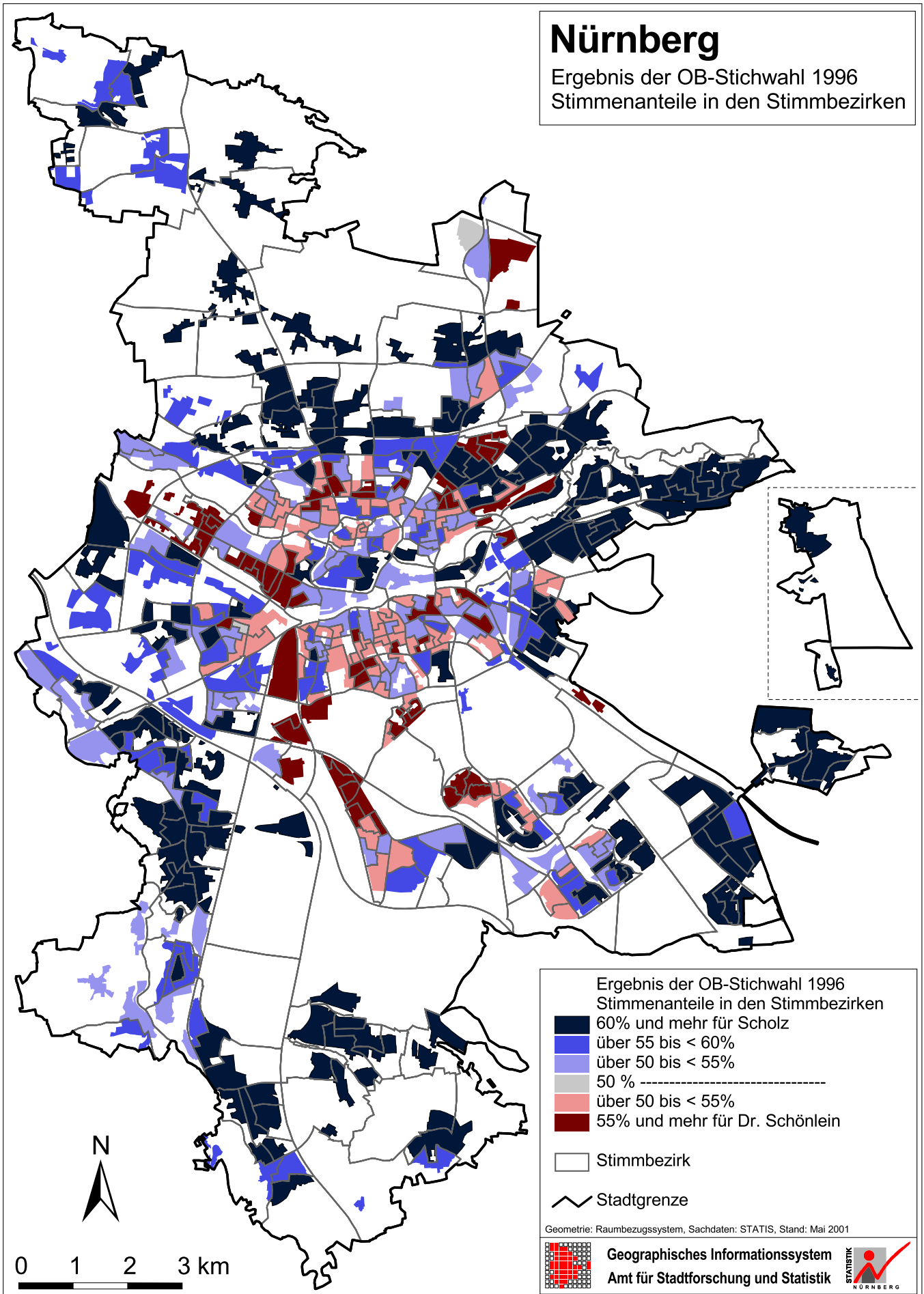
**noch: Ergebnisse der Oberbürgermeister-Stichwahl 1996 nach Stimmbezirken**

Stimmbezirk	Wahlberechtigte				Wähler		Wahl- teiligung %
	lt. Wählerliste		insge- samt	dar. mit Wahl- schein %	insge- samt	dar. mit Wahl- schein	
	ohne Wahl- schein	mit Wahl- schein					
	1	2	3	4	5	6	
9043 Dr.-Carlo-Schmid-Str.	1132	75	1207	6,2	540	72	44,7
9101 Stormstr., Gervinusstr., Esperantostr.	621	92	713	12,9	482	90	67,6
9102 Ganghoferstr., Dahlmannstr.	739	75	814	9,2	532	73	65,4
9111 Erlenstegenstr., Platnersberg	661	85	746	11,4	488	83	65,4
9121 Günthersbühler Str., Schlegelstr.	627	117	744	15,7	489	114	65,7
9211 Lechnerstr., Thusneldastr.	717	28	745	3,8	415	27	55,7
9221 Kirchenberg, Blumröderstr.	691	94	785	12,0	487	92	62,0
9223 Ebenreuther Str., Engelthaler Str.	818	72	890	8,1	532	67	59,8
9226 Billrothstr., Bühlstr.	941	49	990	4,9	628	48	63,4
9301 Altdorfer Str., Effnerstr.	770	83	853	9,7	586	80	68,7
9302 Blütenstr., Haselnußweg	605	128	733	17,5	532	124	72,6
9311 B.-Neumann-Str., Hersbrucker Str.	561	73	634	11,5	449	71	70,8
9312 Kleiber-, Schwanen-, Pirohweg	781	82	863	9,5	615	76	71,3
9313 Fasanenweg, Rebhuhnweg	540	71	611	11,6	437	66	71,5
9402 Michelfelder Str., Simmelsdorfer Str.	927	97	1024	9,5	703	92	68,7
9403 Moritzbergstr., Hohenstädter Weg	753	47	800	5,9	522	45	65,3
9413 Unterbürg, Beerbacher Weg	887	76	963	7,9	649	71	67,4
9421 Ittlinger Str., Kersbacher Weg	523	46	569	8,1	378	43	66,4
9422 Am Doktorsfeld, Heuchlinger Str.	659	61	720	8,5	528	58	73,3
9423 Osternoher Str., Sittenbacher Str.	618	32	650	4,9	367	30	56,5
9424 Reichenecker Str., Andersenstr.	770	58	828	7,0	571	55	69,0
9501 Am Tiergarten, Bingstr.	711	64	775	8,3	583	62	75,2
9511 Am Eichgrabenfeld, Kritzstr.	603	34	637	5,3	402	33	63,1
9512 Fallrohrstr., Beim Grönacker	538	42	580	7,2	393	41	67,8
9513 Kachletstr., Jochensteinstr.	579	62	641	9,7	423	60	66,0
9514 Siedlerstr., Zerzabelshofer Hauptstr.	654	50	704	7,1	381	45	54,1
9521 Torwartstr., Rohrmattenstr.	601	51	652	7,8	418	50	64,1
9522 Urbanstr., Forstmeisterstr.	612	77	689	11,2	450	70	65,3
9531 Heimgartenweg, Waldluststr.	600	48	648	7,4	418	44	64,5
9532 Ayrerstr., Viatisstr.	558	57	615	9,3	463	52	75,3
9533 Regensburger Str., Siebenbürger Str.	468	50	518	9,7	397	45	76,6
9551 Regensburger Str., Altenheim	235	48	283	17,0	155	44	54,8
9601 Bärenbühlgraben, Flachsroststr.	865	50	915	5,5	626	50	68,4
9602 Am Bauernfeld, Birnthon	762	34	796	4,3	450	34	56,5
9603 Hirtenwiesenstr., Imkerstr.	847	37	884	4,2	536	37	60,6
9604 Puschkinstr., Gorkistr.	866	48	914	5,3	545	48	59,6
9721 Brunn, Netzstall	545	34	579	5,9	390	32	67,4
insgesamt	326905	22283	349188	6,4	191387	21188	54,8

ungültige Stimmen		gültige Stimmen	von den gültigen Stimmen entfielen auf				Stimmbezirk
Zahl	%		Scholz CSU		Dr. Schönlein SPD		
			Zahl	%	Zahl	%	
8	9	10	11	12	13	14	
3	0,6	537	324	60,3	213	39,7	9043
-	-	482	367	76,1	115	23,9	9101
1	0,2	531	348	65,5	183	34,5	9102
2	0,4	486	358	73,7	128	26,3	9111
-	-	489	365	74,6	124	25,4	9121
3	0,7	412	289	70,1	123	29,9	9211
1	0,2	486	329	67,7	157	32,3	9221
1	0,2	531	369	69,5	162	30,5	9223
1	0,2	627	395	63,0	232	37,0	9226
3	0,5	583	403	69,1	180	30,9	9301
-	-	532	421	79,1	111	20,9	9302
2	0,4	447	339	75,8	108	24,2	9311
1	0,2	614	450	73,3	164	26,7	9312
1	0,2	436	326	74,8	110	25,2	9313
1	0,1	702	441	62,8	261	37,2	9402
3	0,6	519	322	62,0	197	38,0	9403
1	0,2	648	444	68,5	204	31,5	9413
-	-	378	235	62,2	143	37,8	9421
1	0,2	527	346	65,7	181	34,3	9422
-	-	367	229	62,4	138	37,6	9423
3	0,5	568	390	68,7	178	31,3	9424
1	0,2	582	384	66,0	198	34,0	9501
4	1,0	398	180	45,2	218	54,8	9511
1	0,3	392	191	48,7	201	51,3	9512
3	0,7	420	273	65,0	147	35,0	9513
2	0,5	379	238	62,8	141	37,2	9514
1	0,2	417	203	48,7	214	51,3	9521
2	0,4	448	280	62,5	168	37,5	9522
1	0,2	417	234	56,1	183	43,9	9531
3	0,6	460	286	62,2	174	37,8	9532
2	0,5	395	248	62,8	147	37,2	9533
1	0,6	154	41	26,6	113	73,4	9551
1	0,2	625	430	68,8	195	31,2	9601
1	0,2	449	275	61,2	174	38,8	9602
2	0,4	534	346	64,8	188	35,2	9603
2	0,4	543	345	63,5	198	36,5	9604
1	0,3	389	271	69,7	118	30,3	9721
740	0,4	190647	105814	55,5	84833	44,5	insges.

# Nürnberg

Ergebnis der OB-Stichwahl 1996  
Stimmenanteile in den Stimmbezirken





**Ergebnisse der Stadtratswahl 1996 nach Statistischen Bezirken**

Bezirk	Wahlberechtigte				Wähler		Wahlbe- teiligung %
	lt. Wählerliste		insge- samt	dar. mit Wahl- schein %	insge- samt	dar. mit Wahl- schein	
	ohne Wahl- schein	mit Wahl- schein					
	1	2	3	4	5	6	
01 Altstadt, St. Lorenz	2623	374	2997	12,5	1340	355	44,7
02 Marienvorstadt	819	112	931	12,0	504	101	54,1
03 Tafelhof	521	45	566	8,0	283	40	50,0
04 Gostenhof	3777	343	4120	8,3	1836	310	44,6
05 Himpfelshof	3140	566	3706	15,3	2000	497	54,0
06 Altstadt, St. Sebald	5837	986	6823	14,5	3868	928	56,7
07 St. Johannes	4587	836	5423	15,4	2938	748	54,2
08 Pirckheimerstraße	4430	673	5103	13,2	2819	623	55,2
09 Wöhrd	6203	796	6999	11,4	3641	731	52,0
10 Ludwigsfeld	5818	680	6498	10,5	3472	642	53,4
11 Glockenhof	9034	1222	10256	11,9	5111	1123	49,8
12 Guntherstraße	2231	396	2627	15,1	1566	370	59,6
13 Galgenhof	9745	978	10723	9,1	5282	891	49,3
14 Hummelstein	6251	664	6915	9,6	3619	603	52,3
15 Gugelstraße	4057	467	4524	10,3	2098	415	46,4
16 Steinbühl	6984	749	7733	9,7	3657	684	47,3
17 Gibitzenhof	3072	270	3342	8,1	1601	243	47,9
18 Sandreuth	235	21	256	8,2	127	19	49,6
19 Schweinau	2788	208	2996	6,9	1364	191	45,5
20 St. Leonhard	7320	691	8011	8,6	4113	629	51,3
21 Sündersbühl	3463	281	3744	7,5	1850	249	49,4
22 Bärenschanze	4184	398	4582	8,7	2278	364	49,7
23 Sandberg	6857	743	7600	9,8	3642	689	47,9
24 Bielingplatz	3086	501	3587	14,0	2108	456	58,8
25 Uhlandstraße	5982	827	6809	12,1	3723	751	54,7
26 Maxfeld	5821	872	6693	13,0	3751	781	56,0
27 Veilhof	7173	1025	8198	12,5	4496	933	54,8
28 Tullnau	2328	218	2546	8,6	1273	178	50,0
29 Gleißhammer	3351	582	3933	14,8	2458	544	62,5
30 Dutzendteich	651	106	757	14,0	393	101	51,9
31 Rangierbahnhof-Siedlung	2890	425	3315	12,8	2225	409	67,1
32 Langwasser Nordwest	5565	661	6226	10,6	3590	631	57,7
33 Langwasser Nordost	4209	476	4685	10,2	2675	452	57,1
35 Altenfurt Nord	811	78	889	8,8	532	72	59,8
36 Langwasser Südost	7528	800	8328	9,6	4290	705	51,5
37 Langwasser Südwest	6591	639	7230	8,8	4070	615	56,3
38 Altenfurt, Moorenbrunn	5927	670	6597	10,2	4152	616	62,9
40 Hasenbuck	2698	355	3053	11,6	1493	325	48,9
43 Dianastraße	1037	78	1115	7,0	466	71	41,8
44 Trierer Straße	3686	498	4184	11,9	2850	472	68,1
45 Gartenstadt	5532	824	6356	13,0	4371	782	68,8
46 Werderau	2774	191	2965	6,4	1761	177	59,4
47 Maiach	793	44	837	5,3	499	45	59,6
48 Katzwang/Reichelsd.Ost,-Keller	7612	906	8518	10,6	5389	844	63,3
49 Kornburg und Worzeldorf	7890	1136	9026	12,6	6112	1042	67,7
50 Hohe Marter	4470	378	4848	7,8	2360	344	48,7
51 Röthenbach West	6688	616	7304	8,4	3978	580	54,5
52 Röthenbach Ost	6498	803	7301	11,0	4310	755	59,0
53 Eibach	5764	816	6580	12,4	4163	766	63,3
54 Reichelsdorf	5467	556	6023	9,2	3378	496	56,1



ungültige Stimm- zettel	gültige Stimmzettel							gültige Stimmen	Bezirk
	insge- samt	unverändert		kumuliert verändert		panaschiert verändert			
		Zahl	%	Zahl	%	Zahl	%		
8	9	10	11	12	13	14	15	16	
47	1293	647	50,0	333	25,8	313	24,2	84324	01
18	486	245	50,4	138	28,4	103	21,2	31062	02
15	268	127	47,4	92	34,3	49	18,3	17263	03
63	1773	868	49,0	451	25,4	454	25,6	112309	04
60	1940	1042	53,7	391	20,2	507	26,1	126603	05
170	3698	1990	53,8	1022	27,6	686	18,6	240826	06
74	2864	1623	56,7	629	22,0	612	21,4	187335	07
74	2745	1540	56,1	602	21,9	603	22,0	179580	08
120	3521	1860	52,8	973	27,6	688	19,5	225920	09
102	3370	1807	53,6	996	29,6	567	16,8	216926	10
158	4953	2568	51,8	1375	27,8	1010	20,4	320132	11
29	1537	817	53,2	424	27,6	296	19,3	100589	12
179	5103	2471	48,4	1568	30,7	1064	20,9	329039	13
109	3510	1723	49,1	1179	33,6	608	17,3	223221	14
67	2031	1086	53,5	563	27,7	382	18,8	128299	15
157	3500	1826	52,2	1132	32,3	542	15,5	225422	16
105	1496	888	59,4	424	28,3	184	12,3	96878	17
3	124	86	69,4	19	15,3	19	15,3	7663	18
54	1310	617	47,1	498	38,0	195	14,9	82279	19
192	3921	1995	50,9	1263	32,2	663	16,9	248038	20
121	1729	1002	58,0	522	30,2	205	11,9	111657	21
101	2177	1075	49,4	520	23,9	582	26,7	136400	22
151	3491	2049	58,7	801	22,9	641	18,4	224662	23
57	2051	1125	54,9	432	21,1	494	24,1	134637	24
150	3573	1776	49,7	905	25,3	892	25,0	228678	25
122	3629	2108	58,1	842	23,2	679	18,7	237233	26
156	4340	2462	56,7	1021	23,5	857	19,7	282345	27
50	1223	695	56,8	313	25,6	215	17,6	78127	28
71	2387	1178	49,4	772	32,3	437	18,3	156244	29
12	381	192	50,4	133	34,9	56	14,7	25043	30
60	2165	591	27,3	1206	55,7	368	17,0	136542	31
142	3448	1715	49,7	1202	34,9	531	15,4	223449	32
118	2557	1237	48,4	806	31,5	514	20,1	165783	33
13	519	322	62,0	123	23,7	74	14,3	33460	35
172	4118	2197	53,4	1268	30,8	653	15,9	267940	36
149	3921	2090	53,3	1309	33,4	522	13,3	250885	37
81	4071	2001	49,2	1263	31,0	807	19,8	262283	38
49	1444	828	57,3	412	28,5	204	14,1	92662	40
43	423	167	39,5	169	40,0	87	20,6	26684	43
80	2770	1484	53,6	844	30,5	442	16,0	180581	44
127	4244	2251	53,0	1404	33,1	589	13,9	274423	45
75	1686	867	51,4	544	32,3	275	16,3	105303	46
5	494	209	42,3	200	40,5	85	17,2	31108	47
108	5281	2482	47,0	1830	34,7	969	18,3	339311	48
127	5985	2435	40,7	1867	31,2	1683	28,1	384226	49
84	2276	1219	53,6	735	32,3	322	14,1	145517	50
122	3856	1913	49,6	1388	36,0	555	14,4	245628	51
137	4173	2180	52,2	1305	31,3	688	16,5	270135	52
136	4027	1822	45,2	1469	36,5	736	18,3	260400	53
113	3265	1620	49,6	1128	34,5	517	15,8	209064	54

**noch: Ergebnisse der Stadtratswahl 1996 nach Statistischen Bezirken**

Bezirk	von den gültigen Stimmen entfielen auf							
	CSU		SPD		GRÜNE		REP	
	Zahl	%	Zahl	%	Zahl	%	Zahl	%
	17	18	19	20	21	22	23	24
01 Altstadt, St. Lorenz	36875	43,7	21224	25,2	10063	11,9	1943	2,3
02 Marienvorstadt	14249	45,9	8706	28,0	3633	11,7	483	1,6
03 Tafelhof	7254	42,0	6005	34,8	1807	10,5	234	1,4
04 Gostenhof	33635	29,9	38893	34,6	15573	13,9	3199	2,8
05 Himpfelshof	48477	38,3	36301	28,7	18331	14,5	3325	2,6
06 Altstadt, St. Sebald	94704	39,3	80217	33,3	27864	11,6	6526	2,7
07 St. Johannis	68722	36,7	61360	32,8	27634	14,8	3161	1,7
08 Pirckheimerstraße	74424	41,4	54982	30,6	23575	13,1	3325	1,9
09 Wöhrd	92910	41,1	76178	33,7	22753	10,1	6046	2,7
10 Ludwigsfeld	85513	39,4	84999	39,2	17348	8,0	8331	3,8
11 Glockenhof	119578	37,4	116863	36,5	34441	10,8	12160	3,8
12 Guntherstraße	48909	48,6	28389	28,2	9996	9,9	2388	2,4
13 Galgenhof	119173	36,2	122469	37,2	35057	10,7	11347	3,4
14 Hummelstein	80590	36,1	95056	42,6	16399	7,3	8787	3,9
15 Gugelstraße	45516	35,5	52116	40,6	10881	8,5	5182	4,0
16 Steinbühl	89811	39,8	93792	41,6	13395	5,9	8373	3,7
17 Gibitzenhof	45660	47,1	36330	37,5	4608	4,8	3180	3,3
18 Sandreuth	2059	26,9	4805	62,7	395	5,2	277	3,6
19 Schweinau	39613	48,1	28390	34,5	3717	4,5	1932	2,3
20 St. Leonhard	99111	40,0	94923	38,3	16831	6,8	11407	4,6
21 Sündersbühl	48411	43,4	46075	41,3	3657	3,3	5701	5,1
22 Bärenschanze	40756	29,9	50321	36,9	15765	11,6	4452	3,3
23 Sandberg	81893	36,5	88255	39,3	21837	9,7	7760	3,5
24 Bielingplatz	52410	38,9	42929	31,9	19038	14,1	4013	3,0
25 Uhlandstraße	74168	32,4	73322	32,1	39483	17,3	8103	3,5
26 Maxfeld	103721	43,7	73082	30,8	26092	11,0	5754	2,4
27 Veilhof	101986	36,1	107189	38,0	31982	11,3	7158	2,5
28 Tullnau	31783	40,7	26939	34,5	6089	7,8	3051	3,9
29 Gleißhammer	68144	43,6	54794	35,1	12598	8,1	4435	2,8
30 Dutzendteich	12620	50,4	7330	29,3	2470	9,9	394	1,6
31 Rangierbahnhof-Siedlung	39343	28,8	83230	61,0	4992	3,7	3187	2,3
32 Langwasser Nordwest	98783	44,2	87077	39,0	10788	4,8	9031	4,0
33 Langwasser Nordost	77418	46,7	57775	34,8	12099	7,3	5150	3,1
35 Altenfurt Nord	16068	48,0	10934	32,7	2323	6,9	1312	3,9
36 Langwasser Südost	118306	44,2	102222	38,2	10090	3,8	8807	3,3
37 Langwasser Südwest	109573	43,7	101099	40,3	10045	4,0	10619	4,2
38 Altenfurt, Moorenbrunn	132863	50,7	78758	30,0	15035	5,7	6434	2,5
40 Hasenbuck	31595	34,1	44534	48,1	4925	5,3	4421	4,8
43 Dianastraße	9910	37,1	10847	40,6	1770	6,6	1268	4,8
44 Trierer Straße	83862	46,4	66013	36,6	11820	6,5	3650	2,0
45 Gartenstadt	82156	29,9	152377	55,5	13784	5,0	7853	2,9
46 Werderau	33798	32,1	52695	50,0	4958	4,7	5610	5,3
47 Maiach	15238	49,0	10471	33,7	1698	5,5	813	2,6
48 Katzwang/Reichelsd.Ost,-Keller	176432	52,0	99912	29,4	26649	7,9	7905	2,3
49 Kornburg und Worzeldorf	197952	51,5	98559	25,7	23357	6,1	7863	2,0
50 Hohe Marter	65214	44,8	57870	39,8	6166	4,2	5114	3,5
51 Röthenbach West	130780	53,2	79310	32,3	12146	4,9	6772	2,8
52 Röthenbach Ost	132633	49,1	95314	35,3	13300	4,9	6565	2,4
53 Eibach	139006	53,4	74369	28,6	17650	6,8	6436	2,5
54 Reichelsdorf	95982	45,9	78878	37,7	11520	5,5	7124	3,4

von den gültigen Stimmen entfielen auf														Be- zirk
F.D.P./F.N.B.		EUROLISTE		FW Nürnberg		die Guten		NWG		ÖDP		PDS / LIL		
Zahl	%	Zahl	%	Zahl	%	Zahl	%	Zahl	%	Zahl	%	Zahl	%	
25	26	27	28	29	30	31	32	33	34	35	36	37	38	
3713	4,4	904	1,1	2097	2,5	1865	2,2	1166	1,4	1952	2,3	2522	3,0	01
1249	4,0	175	0,6	392	1,3	873	2,8	167	0,5	628	2,0	507	1,6	02
256	1,5	73	0,4	418	2,4	630	3,6	129	0,7	132	0,8	325	1,9	03
2114	1,9	3512	3,1	1932	1,7	6736	6,0	689	0,6	1190	1,1	4836	4,3	04
3499	2,8	1824	1,4	3135	2,5	5002	4,0	1000	0,8	1937	1,5	3772	3,0	05
7290	3,0	1321	0,5	5457	2,3	6711	2,8	2823	1,2	4343	1,8	3570	1,5	06
6463	3,4	769	0,4	4665	2,5	5853	3,1	1359	0,7	2661	1,4	4688	2,5	07
5801	3,2	608	0,3	5483	3,1	3801	2,1	1589	0,9	3064	1,7	2928	1,6	08
5374	2,4	1100	0,5	5802	2,6	5686	2,5	1747	0,8	3999	1,8	4325	1,9	09
4023	1,9	862	0,4	4281	2,0	3472	1,6	2252	1,0	2152	1,0	3693	1,7	10
7474	2,3	1989	0,6	6286	2,0	8530	2,7	2757	0,9	4241	1,3	5813	1,8	11
3655	3,6	219	0,2	2426	2,4	1757	1,7	1130	1,1	938	0,9	782	0,8	12
7502	2,3	2826	0,9	6911	2,1	9841	3,0	2624	0,8	4590	1,4	6699	2,0	13
3932	1,8	1646	0,7	4619	2,1	3398	1,5	1578	0,7	2724	1,2	4492	2,0	14
1855	1,4	2014	1,6	2636	2,1	2516	2,0	1192	0,9	1446	1,1	2945	2,3	15
3680	1,6	1644	0,7	4627	2,1	3740	1,7	1614	0,7	2009	0,9	2737	1,2	16
741	0,8	399	0,4	1786	1,8	1264	1,3	785	0,8	828	0,9	1297	1,3	17
29	0,4	8	0,1	18	0,2	39	0,5	17	0,2	8	0,1	8	0,1	18
919	1,1	1954	2,4	753	0,9	1167	1,4	803	1,0	1210	1,5	1821	2,2	19
4102	1,7	4612	1,9	5831	2,4	3056	1,2	1030	0,4	2734	1,1	4401	1,8	20
1497	1,3	852	0,8	2057	1,8	533	0,5	547	0,5	790	0,7	1537	1,4	21
2672	2,0	5840	4,3	3548	2,6	5536	4,1	521	0,4	2182	1,6	4807	3,5	22
3755	1,7	1376	0,6	4680	2,1	5153	2,3	1667	0,7	3304	1,5	4982	2,2	23
3720	2,8	979	0,7	3131	2,3	3431	2,5	749	0,6	1750	1,3	2487	1,8	24
6619	2,9	2150	0,9	6114	2,7	7180	3,1	1850	0,8	4092	1,8	5597	2,4	25
6172	2,6	1117	0,5	8769	3,7	3549	1,5	1326	0,6	3535	1,5	4116	1,7	26
6502	2,3	1469	0,5	6953	2,5	7242	2,6	2997	1,1	3357	1,2	5510	2,0	27
2600	3,3	150	0,2	2154	2,8	865	1,1	795	1,0	2199	2,8	1502	1,9	28
3849	2,5	211	0,1	4458	2,9	3040	1,9	1330	0,9	1801	1,2	1584	1,0	29
859	3,4	28	0,1	549	2,2	450	1,8	108	0,4	146	0,6	89	0,4	30
981	0,7	206	0,2	1776	1,3	850	0,6	387	0,3	507	0,4	1083	0,8	31
2152	1,0	299	0,1	5587	2,5	1941	0,9	3208	1,4	2925	1,3	1658	0,7	32
2769	1,7	309	0,2	3084	1,9	1903	1,1	2114	1,3	1626	1,0	1536	0,9	33
595	1,8	18	0,1	978	2,9	239	0,7	428	1,3	189	0,6	376	1,1	35
6305	2,4	953	0,4	7510	2,8	1527	0,6	5939	2,2	2493	0,9	3788	1,4	36
2438	1,0	222	0,1	5034	2,0	1882	0,8	4158	1,7	2812	1,1	3003	1,2	37
5870	2,2	533	0,2	9229	3,5	2788	1,1	4729	1,8	3797	1,4	2247	0,9	38
1424	1,5	339	0,4	1699	1,8	994	1,1	657	0,7	1053	1,1	1021	1,1	40
262	1,0	369	1,4	564	2,1	447	1,7	171	0,6	88	0,3	988	3,7	43
4208	2,3	218	0,1	3817	2,1	2227	1,2	1063	0,6	2642	1,5	1061	0,6	44
4540	1,7	171	0,1	5539	2,0	1772	0,6	1514	0,6	1786	0,7	2931	1,1	45
1204	1,1	95	0,1	2747	2,6	1662	1,6	576	0,5	1006	1,0	952	0,9	46
733	2,4	71	0,2	924	3,0	187	0,6	354	1,1	345	1,1	274	0,9	47
7596	2,2	413	0,1	7815	2,3	2965	0,9	1896	0,6	5794	1,7	1934	0,6	48
14449	3,8	393	0,1	30585	8,0	3180	0,8	2226	0,6	4059	1,1	1603	0,4	49
1978	1,4	936	0,6	3217	2,2	1145	0,8	1007	0,7	734	0,5	2136	1,5	50
4015	1,6	364	0,1	5963	2,4	2000	0,8	804	0,3	2109	0,9	1365	0,6	51
5749	2,1	403	0,1	8049	3,0	1891	0,7	1784	0,7	3258	1,2	1189	0,4	52
5281	2,0	574	0,2	9078	3,5	2468	0,9	1284	0,5	2719	1,0	1535	0,6	53
3662	1,8	392	0,2	5800	2,8	1237	0,6	898	0,4	2175	1,0	1396	0,7	54

**noch: Ergebnisse der Stadtratswahl 1996 nach Statistischen Bezirken**

Bezirk	Wahlberechtigte				Wähler		Wahlbe- teiligung %
	lt. Wählerliste		insge- samt	dar. mit Wahl- schein %	insge- samt	dar. mit Wahl- schein	
	ohne Wahl- schein	mit Wahl- schein					
	1	2	3	4	5	6	
55 Krottenbach/Mühlhof	1519	186	1705	10,9	1052	176	61,7
60 Großreuth/Schweinau	2834	362	3196	11,3	1789	335	56,0
61 Gebersdorf	3095	330	3425	9,6	2135	301	62,3
62 Gaismannshof	3093	412	3505	11,8	2114	361	60,3
63 Höfen	1955	212	2167	9,8	1187	198	54,8
64 Eberhardshof	4822	336	5158	6,5	2574	301	49,9
65 Muggenhof	996	78	1074	7,3	437	74	40,7
70 Westfriedhof	1489	245	1734	14,1	938	218	54,1
71 Schniegling	1996	197	2193	9,0	1207	183	55,0
72 Wetzendorf	4626	718	5344	13,4	3217	660	60,2
73 Buch	881	67	948	7,1	630	61	66,5
74 Thon	3290	618	3908	15,8	2673	561	68,4
75 Almshof	658	48	706	6,8	447	43	63,3
76 Kraftshof	498	48	546	8,8	353	44	64,7
77 Neunhof	847	77	924	8,3	673	71	72,8
78 Boxdorf	1820	219	2039	10,7	1318	199	64,6
79 Großgründlach	3323	387	3710	10,4	2410	356	65,0
80 Schleifweg	2141	382	2523	15,1	1472	358	58,3
81 Schoppershof	4996	605	5601	10,8	2989	562	53,4
82 Schafhof	1353	184	1537	12,0	776	173	50,5
83 Marienberg	2487	471	2958	15,9	2074	437	70,1
84 Ziegelstein	3824	588	4412	13,3	2844	575	64,5
85 Mooshof	1234	182	1416	12,9	809	166	57,1
86 Buchenbühl	1788	222	2010	11,0	1413	204	70,3
90 St. Jobst	5040	1098	6138	17,9	3565	992	58,1
91 Erlenstegen	2431	591	3022	19,6	2042	551	67,6
92 Mögeldorf	2955	455	3410	13,3	2134	427	62,6
93 Schmausenbuckstraße	2956	741	3697	20,0	2678	698	72,4
94 Laufamholz	4726	829	5555	14,9	3851	773	69,3
95 Zerzabelshof	5794	958	6752	14,2	4664	875	69,1
96 Fischbach	3171	345	3516	9,8	2101	325	59,8
97 Brunn	525	55	580	9,5	380	53	65,5
insgesamt	309961	39826	349787	11,4	198821	36699	56,8

ungültige Stimm- zettel	gültige Stimmzettel							gültige Stimmen	Bezirk
	insge- samt	unverändert		kumuliert verändert		panaschiert verändert			
		Zahl	%	Zahl	%	Zahl	%		
8	9	10	11	12	13	14	15	16	
25	1027	543	52,9	260	25,3	224	21,8	65534	55
65	1724	1102	63,9	351	20,4	271	15,7	111273	60
71	2064	1129	54,7	609	29,5	326	15,8	132938	61
58	2056	1085	52,8	594	28,9	377	18,3	133951	62
31	1156	652	56,4	325	28,1	179	15,5	74705	63
82	2492	1398	56,1	659	26,4	435	17,5	155142	64
24	413	272	65,9	64	15,5	77	18,6	25639	65
23	915	448	49,0	273	29,8	194	21,2	59043	70
33	1174	663	56,5	320	27,3	191	16,3	77230	71
50	3167	1717	54,2	721	22,8	729	23,0	204177	72
16	614	215	35,0	270	44,0	129	21,0	39240	73
44	2629	1284	48,8	653	24,8	692	26,3	171640	74
8	439	225	51,3	110	25,1	104	23,7	26471	75
3	350	121	34,6	141	40,3	88	25,1	22311	76
10	663	250	37,7	159	24,0	254	38,3	42647	77
22	1296	687	53,0	371	28,6	238	18,4	84646	78
44	2366	838	35,4	935	39,5	593	25,1	152641	79
41	1431	816	57,0	282	19,7	333	23,3	93275	80
83	2906	1614	55,5	780	26,8	512	17,6	186871	81
27	749	428	57,1	198	26,4	123	16,4	47925	82
48	2026	931	46,0	577	28,5	518	25,6	133069	83
85	2759	1461	53,0	644	23,3	654	23,7	176576	84
21	788	449	57,0	168	21,3	171	21,7	51106	85
35	1378	619	44,9	506	36,7	253	18,4	87832	86
105	3460	1935	55,9	899	26,0	626	18,1	228551	90
36	2006	969	48,3	583	29,1	454	22,6	131781	91
68	2066	1006	48,7	641	31,0	419	20,3	134471	92
57	2621	1328	50,7	807	30,8	486	18,5	174790	93
64	3787	1833	48,4	1126	29,7	828	21,9	245800	94
119	4545	2458	54,1	1275	28,1	812	17,9	296131	95
66	2035	1013	49,8	597	29,3	425	20,9	131548	96
9	371	190	51,2	78	21,0	103	27,8	23371	97
6201	192620	98797	51,3	56781	29,5	37042	19,2	12426443	insgesamt

**noch: Ergebnisse der Stadtratswahl 1996 nach Statistischen Bezirken**

Bezirk	von den gültigen Stimmen entfielen auf							
	CSU		SPD		GRÜNE		REP	
	Zahl	%	Zahl	%	Zahl	%	Zahl	%
	17	18	19	20	21	22	23	24
55 Krottenbach/Mühlhof	30120	46,0	22037	33,6	6368	9,7	1199	1,8
60 Großreuth/Schweinau	51996	46,7	36998	33,2	6888	6,2	3888	3,5
61 Gebersdorf	62501	47,0	48307	36,3	8851	6,7	4056	3,1
62 Gaismannshof	62350	46,5	43512	32,5	10248	7,7	4720	3,5
63 Höfen	35601	47,7	24691	33,1	4996	6,7	2573	3,4
64 Eberhardshof	51444	33,2	68932	44,4	12493	8,1	6169	4,0
65 Muggenhof	9644	37,6	9824	38,3	2088	8,1	384	1,5
70 Westfriedhof	26911	45,6	20186	34,2	3849	6,5	2449	4,1
71 Schniegling	34004	44,0	25628	33,2	5885	7,6	3617	4,7
72 Wetzendorf	97657	47,8	56256	27,6	19076	9,3	6434	3,2
73 Buch	23381	59,6	9110	23,2	2823	7,2	1251	3,2
74 Thon	90242	52,6	43791	25,5	13417	7,8	3383	2,0
75 Almoshof	13609	51,4	7096	26,8	1419	5,4	1223	4,6
76 Kraftshof	9870	44,2	7404	33,2	1739	7,8	701	3,1
77 Neunhof	20963	49,2	12279	28,8	2793	6,5	837	2,0
78 Boxdorf	38361	45,3	30772	36,4	5088	6,0	3031	3,6
79 Großgründlach	72480	47,5	50386	33,0	13383	8,8	3239	2,1
80 Schleifweg	42644	45,7	26498	28,4	8478	9,1	2071	2,2
81 Schoppershof	73966	39,6	67417	36,1	16099	8,6	6450	3,5
82 Schafhof	24335	50,8	15261	31,8	2895	6,0	1143	2,4
83 Marienberg	61271	46,0	34634	26,0	13085	9,8	3190	2,4
84 Ziegelstein	77484	43,9	57477	32,6	17565	9,9	4373	2,5
85 Mooshof	23437	45,9	16882	33,0	5230	10,2	1412	2,8
86 Buchenbühl	32218	36,7	37623	42,8	7557	8,6	2546	2,9
90 St. Jobst	112815	49,4	62277	27,2	21884	9,6	4374	1,9
91 Erlenstegen	80227	60,9	20405	15,5	11322	8,6	1782	1,4
92 Mögeldorf	69709	51,8	32724	24,3	10033	7,5	3135	2,3
93 Schmausenbuckstraße	108676	62,2	28377	16,2	12354	7,1	3236	1,9
94 Laufamholz	128618	52,3	63438	25,8	20262	8,2	4697	1,9
95 Zerzabelshof	138352	46,7	97258	32,8	22618	7,6	8314	2,8
96 Fischbach	67436	51,3	30433	23,1	11580	8,8	3617	2,7
97 Brunn	13192	56,4	4786	20,5	1300	5,6	512	2,2
insgesamt	5435101	43,7	4267177	34,3	1012093	8,1	368367	3,0

von den gültigen Stimmen entfielen auf														Be- zirk
F.D.P./F.N.B.		EUROLISTE		FW Nürnberg		die Guten		NWG		ÖDP		PDS / LIL		
Zahl	%	Zahl	%	Zahl	%	Zahl	%	Zahl	%	Zahl	%	Zahl	%	
25	26	27	28	29	30	31	32	33	34	35	36	37	38	
1698	2,6	87	0,1	1650	2,5	683	1,0	326	0,5	744	1,1	622	0,9	55
2565	2,3	167	0,2	5120	4,6	664	0,6	852	0,8	1108	1,0	1027	0,9	60
2158	1,6	152	0,1	2972	2,2	849	0,6	862	0,6	1525	1,1	705	0,5	61
3004	2,2	297	0,2	3954	3,0	1538	1,1	1132	0,8	1777	1,3	1419	1,1	62
1443	1,9	187	0,3	2557	3,4	489	0,7	851	1,1	727	1,0	590	0,8	63
2283	1,5	2651	1,7	3399	2,2	2833	1,8	700	0,5	1528	1,0	2710	1,7	64
663	2,6	1041	4,1	601	2,3	406	1,6	168	0,7	385	1,5	435	1,7	65
1166	2,0	88	0,1	1833	3,1	423	0,7	615	1,0	918	1,6	605	1,0	70
1348	1,7	233	0,3	3333	4,3	805	1,0	463	0,6	792	1,0	1122	1,5	71
5998	2,9	562	0,3	8684	4,3	2080	1,0	2468	1,2	2871	1,4	2091	1,0	72
549	1,4	37	0,1	1183	3,0	503	1,3	46	0,1	259	0,7	98	0,2	73
7271	4,2	357	0,2	6900	4,0	1351	0,8	1130	0,7	2558	1,5	1240	0,7	74
583	2,2	30	0,1	1373	5,2	346	1,3	312	1,2	460	1,7	20	0,1	75
334	1,5	10	-	1103	4,9	372	1,7	190	0,9	517	2,3	71	0,3	76
684	1,6	53	0,1	3991	9,4	83	0,2	109	0,3	689	1,6	166	0,4	77
1129	1,3	212	0,3	3619	4,3	1047	1,2	378	0,4	774	0,9	235	0,3	78
4353	2,9	238	0,2	4304	2,8	1522	1,0	756	0,5	1432	0,9	548	0,4	79
2772	3,0	327	0,4	5549	5,9	1155	1,2	831	0,9	946	1,0	2004	2,1	80
5618	3,0	410	0,2	4791	2,6	4721	2,5	2418	1,3	1630	0,9	3351	1,8	81
1035	2,2	71	0,1	1382	2,9	243	0,5	393	0,8	471	1,0	696	1,5	82
4989	3,7	274	0,2	10514	7,9	1287	1,0	756	0,6	1680	1,3	1389	1,0	83
5102	2,9	496	0,3	6278	3,6	2509	1,4	604	0,3	2712	1,5	1976	1,1	84
1249	2,4	48	0,1	1200	2,3	324	0,6	591	1,2	344	0,7	389	0,8	85
2353	2,7	100	0,1	2106	2,4	1290	1,5	475	0,5	736	0,8	828	0,9	86
9457	4,1	527	0,2	6349	2,8	3204	1,4	1420	0,6	4089	1,8	2155	0,9	90
8226	6,2	302	0,2	4176	3,2	1248	0,9	991	0,8	2422	1,8	680	0,5	91
7250	5,4	831	0,6	5021	3,7	1514	1,1	1177	0,9	1993	1,5	1084	0,8	92
8545	4,9	175	0,1	5692	3,3	1796	1,0	1349	0,8	3139	1,8	1451	0,8	93
8452	3,4	361	0,1	10204	4,2	2438	1,0	1804	0,7	3754	1,5	1772	0,7	94
7770	2,6	448	0,2	7619	2,6	3725	1,3	2605	0,9	4331	1,5	3091	1,0	95
3892	3,0	214	0,2	4854	3,7	1274	1,0	5991	4,6	976	0,7	1281	1,0	96
1191	5,1	22	0,1	884	3,8	331	1,4	782	3,3	277	1,2	94	0,4	97
303257	2,4	60917	0,5	364158	2,9	189274	1,5	107083	0,9	156623	1,3	162393	1,3	insg.

**Ergebnisse der Stadtratswahl 1996 nach Stimmbezirken**

Stimmbezirk	Wahlberechtigte				Wähler		Wahlbeteiligung %
	lt. Wählerliste		insgesamt	dar. mit Wahrschein %	insgesamt	dar. mit Wahrschein	
	ohne Wahrschein	mit Wahrschein					
	1	2	3	4	5	6	
0102 Lorenzer Str., Luitpoldstr.	495	93	588	15,8	294	88	50,0
0104 Schlotfegergasse, Westormauer	661	81	742	10,9	379	76	51,1
0105 Josephsplatz, Ob./Unt. Wörthstr.	398	52	450	11,6	211	49	46,9
0106 Karolinenstr., Färberstr.	1069	148	1217	12,2	456	142	37,5
0202 Gleißbühlstr., Bahnhofstr.	819	112	931	12,0	504	101	54,1
0301 Sandstr., Zeltnerstr., Kohlenhofstr.	521	45	566	8,0	283	40	50,0
0401 Gostenhofer Schulgasse, Barbiergasse	701	52	753	6,9	303	46	40,2
0402 Petzoltstr., Dammstr.	723	51	774	6,6	283	46	36,6
0413 Knauerstr., Imhoffstr.	1003	94	1097	8,6	554	85	50,5
0421 Obere Kanalstr., Spenglerstr.	441	49	490	10,0	224	46	45,7
0425 Eberhardshofstr., Untere Kanalstr.	909	97	1006	9,6	472	87	46,9
0501 Fürther Str., Rosenaustr.	532	99	631	15,7	321	86	50,9
0511 Unt. Kieselbergstr., Himpfelshofstr.	689	86	775	11,1	401	77	51,7
0512 Blumenthalstr., Deutschherrnstr.	804	131	935	14,0	546	114	58,4
0521 Dilherrstr., Roonstr.	619	58	677	8,6	355	52	52,4
0541 Obere Turnstr., Kontumazgarten	496	192	688	27,9	377	168	54,8
0602 Augustinerstr., Karlstr.	422	89	511	17,4	288	82	56,4
0603 Füll, Albrecht-Dürer-Str.	622	123	745	16,5	413	116	55,4
0606 Schildgasse, Tetzlgasse	321	49	370	13,2	200	45	54,1
0611 Am Sand, Grübelstr.	505	87	592	14,7	320	82	54,1
0612 Judengasse, Neue Gasse	507	102	609	16,7	352	97	57,8
0614 Hauptmarkt, Hans-Sachs-Platz	847	148	995	14,9	594	137	59,7
0615 Am Ölberg, Paniersplatz	808	111	919	12,1	529	104	57,6
0616 Egidienplatz, Hirschelgasse	880	145	1025	14,1	594	138	58,0
0617 In.-Cramer-Klett-Str., Rosental	925	132	1057	12,5	578	127	54,7
0701 Hallerwiese, Johannisstr.	660	135	795	17,0	410	127	51,6
0711 Lindengasse, Riesenschritt	660	181	841	21,5	464	159	55,2
0721 Johannisstr., Palmplatz	569	118	687	17,2	426	100	62,0
0722 Sandrartstr., Adam-Kraft-Str.	568	80	648	12,3	333	68	51,4
0723 Hallerstr., Sandrartstr.	507	60	567	10,6	293	51	51,7
0724 Wielandstr., Campestr.	983	186	1169	15,9	656	176	56,1
0733 Roritzerstr., Arndtstr.	640	76	716	10,6	356	67	49,7
0801 Bucher Str., Pilotystr.	726	101	827	12,2	446	95	53,9
0811 Pirkheimerstr., Meuschelstr.	651	115	766	15,0	455	108	59,4
0812 Schwanhäuserstr., Rollnerstr.	584	114	698	16,3	424	107	60,7
0821 Maxfeldstr., Pirkheimerstr.	588	62	650	9,5	338	60	52,0
0826 Pirkheimerstr., Lindenaststr.	980	140	1120	12,5	614	126	54,8
0827 Am Stadtpark, Veillodterstr.	901	141	1042	13,5	542	127	52,0
0901 Berliner Platz, Rennweg	717	111	828	13,4	405	102	48,9
0902 Werderstr., Martin-Richter-Str.	541	80	621	12,9	329	73	53,0
0911 Stabiusstr., Stresemannplatz	601	80	681	11,7	347	73	51,0
0912 Bayreuther Str., Feldgasse	572	72	644	11,2	328	66	50,9
0913 Rathenauplatz, Lenbachstr.	512	74	586	12,6	284	71	48,5
0921 Nuppenbeckstr., Merckelgasse	678	81	759	10,7	434	73	57,2
0923 Bauvereinstr., Wächterstr.	954	96	1050	9,1	550	87	52,4
0932 Rahm, Wöhrder Hauptstr.	509	69	578	11,9	309	62	53,5
0933 Schranke, Wassertorstr.	587	50	637	7,8	315	45	49,5
0941 Prinzregentenufer, Keßlerplatz	532	83	615	13,5	340	79	55,3
1001 Tullnaustr., Schloßstr.	570	60	630	9,5	283	57	44,9
1002 Stephan-, Peter-, Kupferstr.	588	66	654	10,1	318	62	48,6
1003 Schanzenstr., Dürrenhofstr.	468	68	536	12,7	291	64	54,3
1004 Peterstr., Schloßstr.	769	103	872	11,8	464	97	53,2
1015 Regensburger, Velburger Str.	832	69	901	7,7	456	65	50,6
1016 Scharrerstr., Neumarkter Str.	1030	99	1129	8,8	597	94	52,9
1021 Boelckestr., Hainstr.	674	64	738	8,7	365	60	49,5
1031 Rosenhofstr., Fliegerstr.	410	62	472	13,1	320	58	67,8
1032 A.d.Ehrenhalle, Schultheißallee	477	89	566	15,7	378	85	66,8
1102 Köhnstr., Glockenhofstr.	534	58	592	9,8	259	51	43,8
1105 Untere Baustr., Sophienstr.	697	117	814	14,4	300	104	36,9
1107 Scheurlstr., Ehemannstr.	798	104	902	11,5	395	92	43,8



ungültige Stimm- zettel	gültige Stimmzettel							gültige Stimmen	Stimm- bezirk
	insge- samt	unverändert		kumuliert verändert		panaschiert verändert			
		Zahl	%	Zahl	%	Zahl	%		
8	9	10	11	12	13	14	15	16	
6	288	122	42,4	71	24,7	95	33,0	18595	0102
19	360	202	56,1	80	22,2	78	21,7	23510	0104
4	207	99	47,8	46	22,2	62	30,0	13145	0105
18	438	224	51,1	136	31,1	78	17,8	29074	0106
18	486	245	50,4	138	28,4	103	21,2	31062	0202
15	268	127	47,4	92	34,3	49	18,3	17263	0301
7	296	172	58,1	65	22,0	59	19,9	19038	0401
8	275	159	57,8	37	13,5	79	28,7	17342	0402
28	526	253	48,1	166	31,6	107	20,3	34031	0413
8	216	120	55,6	40	18,5	56	25,9	13888	0421
12	460	164	35,7	143	31,1	153	33,3	28010	0425
18	303	164	54,1	62	20,5	77	25,4	19531	0501
18	383	192	50,1	81	21,1	110	28,7	25346	0511
4	542	254	46,9	121	22,3	167	30,8	34524	0512
11	344	209	60,8	53	15,4	82	23,8	22608	0521
9	368	223	60,6	74	20,1	71	19,3	24594	0541
9	279	122	43,7	99	35,5	58	20,8	18541	0602
7	406	202	49,8	107	26,4	97	23,9	26013	0603
9	191	95	49,7	50	26,2	46	24,1	12359	0606
19	301	164	54,5	86	28,6	51	16,9	19403	0611
8	344	231	67,2	72	20,9	41	11,9	22469	0612
18	576	339	58,9	168	29,2	69	12,0	37863	0614
20	509	259	50,9	138	27,1	112	22,0	33607	0615
47	547	299	54,7	151	27,6	97	17,7	35631	0616
33	545	279	51,2	151	27,7	115	21,1	34940	0617
6	404	207	51,2	117	29,0	80	19,8	26472	0701
10	454	294	64,8	69	15,2	91	20,0	29201	0711
20	406	226	55,7	104	25,6	76	18,7	26835	0721
14	319	132	41,4	94	29,5	93	29,2	20527	0722
2	291	187	64,3	42	14,4	62	21,3	19240	0723
10	646	392	60,7	107	16,6	147	22,8	42721	0724
12	344	185	53,8	96	27,9	63	18,3	22339	0733
10	436	204	46,8	95	21,8	137	31,4	28509	0801
8	447	254	56,8	74	16,6	119	26,6	29614	0811
11	413	259	62,7	83	20,1	71	17,2	27891	0812
13	325	148	45,5	107	32,9	70	21,5	20377	0821
21	593	318	53,6	151	25,5	124	20,9	38710	0826
11	531	357	67,2	92	17,3	82	15,4	34479	0827
15	390	242	62,1	74	19,0	74	19,0	24714	0901
8	321	130	40,5	107	33,3	84	26,2	19851	0902
11	336	199	59,2	71	21,1	66	19,6	21466	0911
18	310	192	61,9	55	17,7	63	20,3	19667	0912
9	275	133	48,4	89	32,4	53	19,3	17974	0913
12	422	208	49,3	131	31,0	83	19,7	27996	0921
19	531	262	49,3	178	33,5	91	17,1	33499	0923
3	306	175	57,2	92	30,1	39	12,7	19739	0932
8	307	152	49,5	93	30,3	62	20,2	19554	0933
17	323	167	51,7	83	25,7	73	22,6	21460	0941
4	279	132	47,3	96	34,4	51	18,3	17635	1001
13	305	194	63,6	48	15,7	63	20,7	19976	1002
5	286	185	64,7	45	15,7	56	19,6	18648	1003
14	450	259	57,6	113	25,1	78	17,3	28912	1004
27	429	201	46,9	172	40,1	56	13,1	27208	1015
19	578	264	45,7	235	40,7	79	13,7	36756	1016
5	360	222	61,7	75	20,8	63	17,5	23322	1021
10	310	160	51,6	98	31,6	52	16,8	19900	1031
5	373	190	50,9	114	30,6	69	18,5	24569	1032
2	257	180	70,0	32	12,5	45	17,5	17185	1102
9	291	162	55,7	65	22,3	64	22,0	18848	1105
15	380	164	43,2	119	31,3	97	25,5	24019	1107

**noch: Ergebnisse der Stadtratswahl 1996 nach Stimmbezirken**

Stimmbezirk	von den gültigen Stimmen entfielen auf							
	CSU		SPD		GRÜNE		REP	
	Zahl	%	Zahl	%	Zahl	%	Zahl	%
	17	18	19	20	21	22	23	24
0102 Lorenzer Str., Luitpoldstr.	9933	53,4	4097	22,0	2080	11,2	194	1,0
0104 Schlotfegergasse, Westtormauer	9180	39,0	6066	25,8	3039	12,9	974	4,1
0105 Josephsplatz, Ob./Unt. Wörthstr.	3985	30,3	3429	26,1	2042	15,5	404	3,1
0106 Karolinenstr., Färberstr.	13777	47,4	7632	26,3	2902	10,0	371	1,3
0202 Gleißbühlstr., Bahnhofstr.	14249	45,9	8706	28,0	3633	11,7	483	1,6
0301 Sandstr., Zeltnerstr., Kohlenhofstr.	7254	42,0	6005	34,8	1807	10,5	234	1,4
0401 Gostenhofer Schulgasse, Barbiergasse	7667	40,3	6105	32,1	1954	10,3	730	3,8
0402 Petzoltstr., Dammstr.	5100	29,4	6041	34,8	2779	16,0	81	0,5
0413 Knauerstr., Imhoffstr.	8571	25,2	13531	39,8	4266	12,5	1471	4,3
0421 Obere Kanalstr., Spenglerstr.	4533	32,6	4715	34,0	1691	12,2	454	3,3
0425 Eberhardshofstr., Untere Kanalstr.	7764	27,7	8501	30,3	4883	17,4	463	1,7
0501 Fürther Str., Rosenaustr.	8444	43,2	4793	24,5	2393	12,3	360	1,8
0511 Unt. Kieselbergstr., Himpfelshofstr.	7172	28,3	8237	32,5	4610	18,2	455	1,8
0512 Blumenthalstr., Deutschherrnstr.	11782	34,1	8969	26,0	6371	18,5	964	2,8
0521 Dilherrstr., Roonstr.	7935	35,1	7116	31,5	2943	13,0	1211	5,4
0541 Obere Turnstr., Kontumazgarten	13144	53,4	7186	29,2	2014	8,2	335	1,4
0602 Augustinerstr., Karlstr.	7631	41,2	5541	29,9	2727	14,7	223	1,2
0603 Füll, Albrecht-Dürer-Str.	10311	39,6	7652	29,4	2943	11,3	731	2,8
0606 Schildgasse, Tetzlgasse	3795	30,7	4434	35,9	1866	15,1	350	2,8
0611 Am Sand, Grübelstr.	9431	48,6	5264	27,1	1956	10,1	780	4,0
0612 Judengasse, Neue Gasse	9462	42,1	7761	34,5	1899	8,5	836	3,7
0614 Hauptmarkt, Hans-Sachs-Platz	16504	43,6	12980	34,3	3531	9,3	464	1,2
0615 Am Ölberg, Paniersplatz	10706	31,9	12086	36,0	4109	12,2	1156	3,4
0616 Egidienplatz, Hirschelgasse	13527	38,0	11353	31,9	5213	14,6	1101	3,1
0617 In.-Cramer-Klett-Str., Rosental	13337	38,2	13146	37,6	3620	10,4	885	2,5
0701 Hallerwiese, Johannisstr.	12436	47,0	7641	28,9	2730	10,3	525	2,0
0711 Lindengasse, Riesenschritt	10345	35,4	10316	35,3	4755	16,3	285	1,0
0721 Johannisstr., Palmplatz	9332	34,8	8292	30,9	3253	12,1	1014	3,8
0722 Sandrartstr., Adam-Kraft-Str.	7331	35,7	6435	31,3	3455	16,8	88	0,4
0723 Hallerstr., Sandrartstr.	5993	31,1	8864	46,1	1949	10,1	250	1,3
0724 Wielandstr., Campestr.	15367	36,0	13299	31,1	7568	17,7	471	1,1
0733 Roritzerstr., Arndtstr.	7918	35,4	6513	29,2	3924	17,6	528	2,4
0801 Bucher Str., Pilotystr.	11713	41,1	8503	29,8	3089	10,8	508	1,8
0811 Pirkheimerstr., Meuschelstr.	11296	38,1	8586	29,0	5490	18,5	85	0,3
0812 Schwanhäuserstr., Rollnerstr.	13168	47,2	7037	25,2	3793	13,6	292	1,0
0821 Maxfeldstr., Pirkheimerstr.	7875	38,6	7288	35,8	2364	11,6	684	3,4
0826 Pirkheimerstr., Lindenaststr.	15263	39,4	11759	30,4	5833	15,1	1126	2,9
0827 Am Stadtpark, Veillodterstr.	15109	43,8	11809	34,2	3006	8,7	630	1,8
0901 Berliner Platz, Rennweg	11101	44,9	8689	35,2	1957	7,9	672	2,7
0902 Werderstr., Martin-Richter-Str.	7363	37,1	5941	29,9	2086	10,5	184	0,9
0911 Stabiusstr., Stresemannplatz	8024	37,4	8723	40,6	1655	7,7	534	2,5
0912 Bayreuther Str., Feldgasse	6577	33,4	7194	36,6	2553	13,0	731	3,7
0913 Rathenauplatz, Lenbachstr.	7751	43,1	5946	33,1	1796	10,0	243	1,4
0921 Nuppenbeckstr., Merckelgasse	10780	38,5	9021	32,2	3208	11,5	1007	3,6
0923 Bauvereinstr., Wächterstr.	13549	40,4	13184	39,4	2543	7,6	1109	3,3
0932 Rahm, Wöhrder Hauptstr.	8246	41,8	6289	31,9	2374	12,0	676	3,4
0933 Schranke, Wassertorstr.	7612	38,9	6813	34,8	2278	11,6	426	2,2
0941 Prinzregentenufer, Keßlerplatz	11907	55,5	4378	20,4	2303	10,7	464	2,2
1001 Tullnaustr., Schloßstr.	6615	37,5	7361	41,7	1670	9,5	851	4,8
1002 Stephan-, Peter-, Kupferstr.	6927	34,7	7311	36,6	2740	13,7	452	2,3
1003 Schanzenstr., Dürrenhofstr.	5777	31,0	6618	35,5	2963	15,9	891	4,8
1004 Peterstr., Schloßstr.	12074	41,8	9781	33,8	2660	9,2	965	3,3
1015 Regensburger, Velburger Str.	9793	36,0	13731	50,5	964	3,5	904	3,3
1016 Scharrerstr., Neumarkter Str.	15909	43,3	14281	38,9	1185	3,2	1963	5,3
1021 Boelckestr., Hainstr.	9330	40,0	9651	41,4	1334	5,7	963	4,1
1031 Rosenhofstr., Fliegerstr.	7944	39,9	8170	41,1	1430	7,2	1183	5,9
1032 A.d.Ehrenhalle, Schultheißallee	11144	45,4	8095	32,9	2402	9,8	159	0,6
1102 Köhnstr., Glockenhofstr.	6245	36,3	6799	39,6	1374	8,0	332	1,9
1105 Untere Baustr., Sophienstr.	7517	39,9	6417	34,0	2022	10,7	648	3,4
1107 Scheurlstr., Ehemannstr.	9072	37,8	8004	33,3	2847	11,9	1100	4,6

von den gültigen Stimmen entfielen auf														Stimm- bezirk
F.D.P./F.N.B.		EUROLISTE		FW Nürnberg		die Guten		NWG		ÖDP		PDS / LIL		
Zahl	%	Zahl	%	Zahl	%	Zahl	%	Zahl	%	Zahl	%	Zahl	%	
25	26	27	28	29	30	31	32	33	34	35	36	37	38	
577	3,1	202	1,1	409	2,2	359	1,9	179	1,0	350	1,9	215	1,2	0102
1186	5,0	209	0,9	451	1,9	468	2,0	547	2,3	731	3,1	659	2,8	0104
801	6,1	331	2,5	683	5,2	489	3,7	231	1,8	469	3,6	281	2,1	0105
1149	4,0	162	0,6	554	1,9	549	1,9	209	0,7	402	1,4	1367	4,7	0106
1249	4,0	175	0,6	392	1,3	873	2,8	167	0,5	628	2,0	507	1,6	0202
256	1,5	73	0,4	418	2,4	630	3,6	129	0,7	132	0,8	325	1,9	0301
256	1,3	547	2,9	269	1,4	743	3,9	104	0,5	275	1,4	388	2,0	0401
314	1,8	471	2,7	135	0,8	1086	6,3	109	0,6	271	1,6	955	5,5	0402
783	2,3	1012	3,0	857	2,5	2022	5,9	313	0,9	203	0,6	1002	2,9	0413
224	1,6	76	0,5	129	0,9	983	7,1	40	0,3	80	0,6	963	6,9	0421
537	1,9	1406	5,0	542	1,9	1902	6,8	123	0,4	361	1,3	1528	5,5	0425
1308	6,7	396	2,0	731	3,7	455	2,3	165	0,8	175	0,9	311	1,6	0501
596	2,4	897	3,5	428	1,7	1415	5,6	27	0,1	395	1,6	1114	4,4	0511
1126	3,3	192	0,6	1069	3,1	2012	5,8	378	1,1	606	1,8	1055	3,1	0512
193	0,9	272	1,2	524	2,3	876	3,9	116	0,5	476	2,1	946	4,2	0521
276	1,1	67	0,3	383	1,6	244	1,0	314	1,3	285	1,2	346	1,4	0541
326	1,8	101	0,5	585	3,2	777	4,2	50	0,3	117	0,6	463	2,5	0602
956	3,7	117	0,4	682	2,6	893	3,4	50	0,2	1056	4,1	622	2,4	0603
783	6,3	45	0,4	426	3,4	301	2,4	33	0,3	172	1,4	154	1,2	0606
270	1,4	48	0,2	199	1,0	669	3,4	309	1,6	376	1,9	101	0,5	0611
741	3,3	75	0,3	485	2,2	610	2,7	231	1,0	320	1,4	49	0,2	0612
1418	3,7	40	0,1	702	1,9	654	1,7	775	2,0	566	1,5	229	0,6	0614
887	2,6	199	0,6	742	2,2	1393	4,1	687	2,0	878	2,6	764	2,3	0615
1420	4,0	211	0,6	900	2,5	606	1,7	282	0,8	356	1,0	662	1,9	0616
489	1,4	485	1,4	736	2,1	808	2,3	406	1,2	502	1,4	526	1,5	0617
722	2,7	85	0,3	789	3,0	532	2,0	304	1,1	387	1,5	321	1,2	0701
1048	3,6	82	0,3	506	1,7	820	2,8	295	1,0	199	0,7	550	1,9	0711
1702	6,3	42	0,2	717	2,7	978	3,6	250	0,9	316	1,2	939	3,5	0721
255	1,2	101	0,5	677	3,3	1173	5,7	153	0,7	397	1,9	462	2,3	0722
128	0,7	52	0,3	400	2,1	396	2,1	68	0,4	210	1,1	930	4,8	0723
2209	5,2	133	0,3	986	2,3	1157	2,7	68	0,2	734	1,7	729	1,7	0724
399	1,8	274	1,2	590	2,6	797	3,6	221	1,0	418	1,9	757	3,4	0733
1077	3,8	259	0,9	1093	3,8	472	1,7	238	0,8	519	1,8	1038	3,6	0801
1134	3,8	100	0,3	882	3,0	721	2,4	87	0,3	700	2,4	533	1,8	0811
957	3,4	17	0,1	1274	4,6	374	1,3	235	0,8	438	1,6	306	1,1	0812
417	2,0	19	0,1	232	1,1	731	3,6	160	0,8	468	2,3	139	0,7	0821
1260	3,3	162	0,4	950	2,5	838	2,2	565	1,5	382	1,0	572	1,5	0826
956	2,8	51	0,1	1052	3,1	665	1,9	304	0,9	557	1,6	340	1,0	0827
269	1,1	47	0,2	554	2,2	280	1,1	239	1,0	298	1,2	608	2,5	0901
431	2,2	415	2,1	745	3,8	1038	5,2	205	1,0	852	4,3	591	3,0	0902
428	2,0	55	0,3	500	2,3	1010	4,7	99	0,5	302	1,4	136	0,6	0911
526	2,7	105	0,5	442	2,2	405	2,1	31	0,2	638	3,2	465	2,4	0912
566	3,1	34	0,2	368	2,0	425	2,4	70	0,4	82	0,5	693	3,9	0913
654	2,3	138	0,5	947	3,4	635	2,3	355	1,3	754	2,7	497	1,8	0921
460	1,4	170	0,5	1182	3,5	363	1,1	181	0,5	326	1,0	432	1,3	0923
518	2,6	8	-	397	2,0	389	2,0	278	1,4	469	2,4	95	0,5	0932
716	3,7	19	0,1	374	1,9	467	2,4	117	0,6	176	0,9	556	2,8	0933
806	3,8	109	0,5	293	1,4	674	3,1	172	0,8	102	0,5	252	1,2	0941
158	0,9	55	0,3	39	0,2	286	1,6	82	0,5	23	0,1	495	2,8	1001
371	1,9	181	0,9	530	2,7	838	4,2	252	1,3	183	0,9	191	1,0	1002
571	3,1	168	0,9	405	2,2	386	2,1	238	1,3	317	1,7	314	1,7	1003
391	1,4	56	0,2	873	3,0	679	2,3	493	1,7	672	2,3	268	0,9	1004
137	0,5	121	0,4	357	1,3	176	0,6	195	0,7	208	0,8	622	2,3	1015
497	1,4	106	0,3	911	2,5	478	1,3	380	1,0	342	0,9	704	1,9	1016
264	1,1	101	0,4	563	2,4	201	0,9	231	1,0	148	0,6	536	2,3	1021
439	2,2	50	0,3	80	0,4	190	1,0	164	0,8	162	0,8	88	0,4	1031
1195	4,9	24	0,1	523	2,1	238	1,0	217	0,9	97	0,4	475	1,9	1032
272	1,6	155	0,9	60	0,3	833	4,8	240	1,4	339	2,0	536	3,1	1102
638	3,4	114	0,6	429	2,3	388	2,1	168	0,9	310	1,6	197	1,0	1105
664	2,8	227	0,9	457	1,9	912	3,8	276	1,1	189	0,8	271	1,1	1107

noch: Ergebnisse der Stadtratswahl 1996 nach Stimmbezirken

Stimmbezirk	Wahlberechtigte				Wähler		Wahlbe- teiligung %
	lt. Wählerliste		insge- samt	dar. mit Wahl- schein %	insge- samt	dar. mit Wahl- schein	
	ohne Wahl- schein	mit Wahl- schein					
	1	2	3	4	5	6	
1108 Harsdörfferplatz, Kirchenstr.	971	98	1069	9,2	499	90	46,7
1111 Vordere Bleiweißstr., Hintere Bleiweißstr.	896	106	1002	10,6	427	96	42,6
1112 Forsthofstr., Siegfriedstr.	551	62	613	10,1	289	56	47,1
1113 Siglindenstr., Freyjastr.	667	89	756	11,8	373	81	49,3
1114 Hagenstr., Baldurstr.	574	45	619	7,3	304	40	49,1
1121 Schwanhardtstr., Herbartstr.	675	209	884	23,6	528	198	59,7
1122 Harsdörfferstr., Sybelstr.	619	83	702	11,8	406	78	57,8
1127 Hainstr., Friggstr.	1044	126	1170	10,8	675	121	57,7
1128 Alberichstr., Lichtenhofstr.	1008	125	1133	11,0	656	116	57,9
1203 Guntherstr., Tristanstr.	868	139	1007	13,8	570	129	56,6
1211 Dietrich-, Gunther-, Wodanstr.	666	87	753	11,6	430	81	57,1
1212 Walkürenstr., Sigenastr.	697	170	867	19,6	566	160	65,3
1305 Wölckernstr., Humboldtstr.	565	58	623	9,3	277	51	44,5
1306 Humboldtplatz, Wirthstr.	471	48	519	9,2	237	42	45,7
1307 Hinterm Bahnhof, Wendlerstr.	1151	88	1239	7,1	568	79	45,8
1308 Dallingerstr., Gerlestr.	969	112	1081	10,4	502	99	46,4
1313 Paradiesstr., Peter-Henlein-Str.	634	55	689	8,0	296	52	43,0
1314 Bönerstr., Wiesenstr.	560	50	610	8,2	320	47	52,5
1315 Gabelsbergerstr., Brosamerstr.	560	58	618	9,4	331	55	53,6
1316 Endterstr., Wölckernstr.	1110	125	1235	10,1	581	118	47,0
1321 Humboldtstr., Kopernikusstr.	601	77	678	11,4	334	69	49,3
1322 Anne-Frank-Str., Hartmutstr.	590	56	646	8,7	346	50	53,6
1323 Gudrunstr., Anne-Frank-Str.	480	56	536	10,4	299	50	55,8
1326 Dovestr., Annastr.	903	89	992	9,0	485	79	48,9
1331 Osterhausenstr., Röntgenstr.	627	63	690	9,1	376	62	54,5
1332 Maffeiplatz, Körnerstr.	524	43	567	7,6	330	38	58,2
1402 Jean-Paul-Platz, Lödelstr.	838	94	932	10,1	494	85	53,0
1415 Schönweißstr., Lutherplatz	840	83	923	9,0	524	76	56,8
1416 Normannenstr., Sperberstr.	990	113	1103	10,2	630	103	57,1
1421 Schuckertplatz, Halskestr.	463	38	501	7,6	269	33	53,7
1422 Ajtoschstr., Budapest Str.	518	44	562	7,8	294	40	52,3
1423 Siemensstr., Voltastr.	558	68	626	10,9	314	60	50,2
1424 Galvanistr., Schillingstr.	547	75	622	12,1	294	68	47,3
1425 Morsestr., Voltastr.	579	75	654	11,5	325	68	49,7
1443 Lothringer Str., Huldstr.	918	74	992	7,5	475	70	47,9
1505 Falkenstr., Frankenstr.	509	61	570	10,7	246	53	43,2
1506 Markgrafenstr., Helmholtzstr.	997	128	1125	11,4	527	113	46,8
1507 Habichtstr., Wattstr.	957	135	1092	12,4	540	121	49,5
1511 Pfälzerstr., Schwabenstr.	458	52	510	10,2	213	47	41,8
1521 Seuffertstr., Humboldtstr.	661	57	718	7,9	330	51	46,0
1522 Steinheilstr., Geibelstr.	475	34	509	6,7	242	30	47,5
1603 Peter-Henlein-Str., Gugelstr.	597	45	642	7,0	310	40	48,3
1606 Schloßäckerstr., Schonerstr.	975	99	1074	9,2	497	90	46,3
1607 Melanchthonplatz, Haslerstr.	897	102	999	10,2	488	96	48,8
1611 An den Rampen, Espanstr.	492	67	559	12,0	263	61	47,0
1612 Landgrabenstr., Espanstr.	380	51	431	11,8	174	46	40,4
1624 Brehmstr., Gibitzenhofstr.	655	45	700	6,4	336	41	48,0
1625 Max-Planck-Str., Leibnizstr.	941	77	1018	7,6	448	69	44,0
1626 Okenstr., Schleidenstr.	1005	119	1124	10,6	527	108	46,9
1631 Munkerstr., Heynestr.	533	70	603	11,6	296	63	49,1
1633 Schwannstr., Schleidenstr.	509	74	583	12,7	318	70	54,5
1701 Alemannenstr., Pfälzerstr.	605	66	671	9,8	291	59	43,4
1702 Wilhelm-Löhe-Str., Ulmenstr.	453	37	490	7,6	217	33	44,3
1711 Herschelplatz, Neckarstr.	630	50	680	7,4	307	44	45,1
1712 Freiburger, Karlsruher Str.	692	88	780	11,3	486	79	62,3
1713 Speyerer, Ludwigshafener Str	692	29	721	4,0	300	28	41,6
1801 Bauhüttenstr., Sandreuthstr.	235	21	256	8,2	127	19	49,6
1901 Waldaustr., Holbeinstr.	610	51	661	7,7	302	47	45,7
1911 Lochnerstr., Hintere Marktstr.	617	24	641	3,7	299	22	46,6
1921 Olgastr., Eisenstr.	700	65	765	8,5	341	60	44,6

ungültige Stimm- zettel	gültige Stimmzettel							gültige Stimmen	Stimm- bezirk
	insge- samt	unverändert		kumuliert verändert		panaschiert verändert			
		Zahl	%	Zahl	%	Zahl	%		
8	9	10	11	12	13	14	15	16	
12	487	218	44,8	171	35,1	98	20,1	31177	1108
18	409	262	64,1	64	15,6	83	20,3	26137	1111
21	268	118	44,0	88	32,8	62	23,1	17146	1112
7	366	217	59,3	79	21,6	70	19,1	24165	1113
2	302	125	41,4	101	33,4	76	25,2	19359	1114
12	516	239	46,3	206	39,9	71	13,8	34154	1121
21	385	195	50,6	131	34,0	59	15,3	24358	1122
25	650	357	54,9	140	21,5	153	23,5	41430	1127
14	642	331	51,6	179	27,9	132	20,6	42154	1128
9	561	335	59,7	122	21,7	104	18,5	36747	1203
8	422	203	48,1	124	29,4	95	22,5	27536	1211
12	554	279	50,4	178	32,1	97	17,5	36306	1212
4	273	131	48,0	79	28,9	63	23,1	17456	1305
4	233	114	48,9	69	29,6	50	21,5	15086	1306
25	543	252	46,4	170	31,3	121	22,3	35453	1307
11	491	231	47,0	153	31,2	107	21,8	31290	1308
9	287	155	54,0	78	27,2	54	18,8	18358	1313
17	303	147	48,5	97	32,0	59	19,5	19015	1314
11	320	223	69,7	50	15,6	47	14,7	21131	1315
17	564	262	46,5	201	35,6	101	17,9	35675	1316
2	332	117	35,2	111	33,4	104	31,3	21306	1321
19	327	162	49,5	104	31,8	61	18,7	21738	1322
9	290	152	52,4	77	26,6	61	21,0	18638	1323
19	466	233	50,0	143	30,7	90	19,3	30282	1326
11	365	160	43,8	131	35,9	74	20,3	23568	1331
21	309	132	42,7	105	34,0	72	23,3	20043	1332
11	483	228	47,2	185	38,3	70	14,5	30439	1402
20	504	302	59,9	116	23,0	86	17,1	32849	1415
16	614	299	48,7	211	34,4	104	16,9	39643	1416
11	258	108	41,9	100	38,8	50	19,4	16096	1421
5	289	163	56,4	89	30,8	37	12,8	18331	1422
4	310	122	39,4	114	36,8	74	23,9	19485	1423
10	284	117	41,2	121	42,6	46	16,2	18198	1424
10	315	152	48,3	106	33,7	57	18,1	20027	1425
22	453	232	51,2	137	30,2	84	18,5	28153	1443
11	235	148	63,0	48	20,4	39	16,6	14845	1505
15	512	243	47,5	184	35,9	85	16,6	32627	1506
13	527	319	60,5	102	19,4	106	20,1	33406	1507
3	210	105	50,0	63	30,0	42	20,0	12985	1511
15	315	135	42,9	121	38,4	59	18,7	20001	1521
10	232	136	58,6	45	19,4	51	22,0	14435	1522
20	290	155	53,4	103	35,5	32	11,0	19154	1603
24	473	278	58,8	93	19,7	102	21,6	30366	1606
23	465	251	54,0	156	33,5	58	12,5	30234	1607
9	254	111	43,7	97	38,2	46	18,1	15716	1611
3	171	126	73,7	18	10,5	27	15,8	11164	1612
11	325	151	46,5	129	39,7	45	13,8	21130	1624
21	427	209	48,9	143	33,5	75	17,6	26841	1625
26	501	245	48,9	183	36,5	73	14,6	32034	1626
12	284	131	46,1	106	37,3	47	16,5	18427	1631
8	310	169	54,5	104	33,5	37	11,9	20356	1633
14	277	139	50,2	93	33,6	45	16,2	17781	1701
7	210	91	43,3	91	43,3	28	13,3	13305	1702
26	281	167	59,4	73	26,0	41	14,6	18129	1711
33	453	280	61,8	124	27,4	49	10,8	29200	1712
25	275	211	76,7	43	15,6	21	7,6	18463	1713
3	124	86	69,4	19	15,3	19	15,3	7663	1801
11	291	147	50,5	114	39,2	30	10,3	18849	1901
15	284	169	59,5	94	33,1	21	7,4	17963	1911
17	324	124	38,3	135	41,7	65	20,1	19512	1921

noch: Ergebnisse der Stadtratswahl 1996 nach Stimmbezirken

Stimmbezirk	von den gültigen Stimmen entfielen auf							
	CSU		SPD		GRÜNE		REP	
	Zahl	%	Zahl	%	Zahl	%	Zahl	%
	17	18	19	20	21	22	23	24
1108 Harsdörfferplatz, Kirchenstr.	9515	30,5	12485	40,0	3971	12,7	1106	3,5
1111 Vordere Bleiweißstr., Hintere Bleiweißstr.	8563	32,8	10132	38,8	2027	7,8	1674	6,4
1112 Forsthofstr., Siegfriedstr.	5828	34,0	5717	33,3	2811	16,4	545	3,2
1113 Siglindenstr., Freyjastr.	8598	35,6	8554	35,4	3588	14,8	909	3,8
1114 Hagenstr., Baldurstr.	7370	38,1	6651	34,4	2348	12,1	718	3,7
1121 Schwanhardtstr., Herbartstr.	17355	50,8	12855	37,6	1039	3,0	832	2,4
1122 Harsdörfferstr., Sybelstr.	9675	39,7	10019	41,1	1544	6,3	1537	6,3
1127 Hainstr., Friggstr.	14600	35,2	14077	34,0	5074	12,2	1701	4,1
1128 Alberichstr., Lichtenhofstr.	15240	36,2	15153	35,9	5796	13,7	1058	2,5
1203 Guntherstr., Tristanstr.	16494	44,9	11496	31,3	3436	9,4	716	1,9
1211 Dietrich-, Gunther-, Wodanstr.	11348	41,2	8516	30,9	3918	14,2	483	1,8
1212 Walkürenstr., Sigenastr.	21067	58,0	8377	23,1	2642	7,3	1189	3,3
1305 Wölkernstr., Humboldtstr.	5679	32,5	6231	35,7	2412	13,8	335	1,9
1306 Humboldtplatz, Wirthstr.	6322	41,9	4793	31,8	1934	12,8	414	2,7
1307 Hinterm Bahnhof, Wendlerstr.	14258	40,2	11341	32,0	3269	9,2	1457	4,1
1308 Dallingerstr., Gerlestr.	10716	34,2	12787	40,9	3358	10,7	801	2,6
1313 Paradiesstr., Peter-Henlein-Str.	7520	41,0	6243	34,0	1583	8,6	790	4,3
1314 Bönerstr., Wiesenstr.	6097	32,1	8062	42,4	1133	6,0	1043	5,5
1315 Gabelsbergerstr., Brosamerstr.	7264	34,4	8175	38,7	2151	10,2	923	4,4
1316 Endterstr., Wölkernstr.	15088	42,3	10992	30,8	3864	10,8	1551	4,3
1321 Humboldtstr., Kopernikusstr.	7000	32,9	6770	31,8	3545	16,6	742	3,5
1322 Anne-Frank-Str., Hartmutstr.	7813	35,9	8901	40,9	1702	7,8	512	2,4
1323 Gudrunstr., Anne-Frank-Str.	6233	33,4	8153	43,7	1927	10,3	380	2,0
1326 Dovestr., Annastr.	10663	35,2	10931	36,1	4410	14,6	1035	3,4
1331 Osterhausenstr., Röntgenstr.	8388	35,6	10227	43,4	1862	7,9	541	2,3
1332 Maffeiplatz, Körnerstr.	6132	30,6	8863	44,2	1907	9,5	823	4,1
1402 Jean-Paul-Platz, Lödelstr.	9405	30,9	12399	40,7	2703	8,9	1823	6,0
1415 Schönweißstr., Lutherplatz	12895	39,3	13514	41,1	2793	8,5	985	3,0
1416 Normannenstr., Sperberstr.	15095	38,1	14942	37,7	3341	8,4	1346	3,4
1421 Schuckertplatz, Halskestr.	4459	27,7	7940	49,3	1642	10,2	756	4,7
1422 Ajtoschstr., Budapest Str.	6716	36,6	9284	50,6	1095	6,0	318	1,7
1423 Siemensstr., Voltastr.	7518	38,6	8417	43,2	1235	6,3	262	1,3
1424 Galvanistr., Schillingstr.	8140	44,7	6948	38,2	721	4,0	1016	5,6
1425 Morsestr., Voltastr.	7218	36,0	8016	40,0	1714	8,6	1002	5,0
1443 Lothringer Str., Huldstr.	9144	32,5	13596	48,3	1155	4,1	1279	4,5
1505 Falkenstr., Frankenstr.	5475	36,9	5194	35,0	1241	8,4	1102	7,4
1506 Markgrafenstr., Helmholtzstr.	10931	33,5	14655	44,9	2736	8,4	1199	3,7
1507 Habichtstr., Wattstr.	11641	34,8	13933	41,7	3500	10,5	483	1,4
1511 Pfälzerstr., Schwabenstr.	4945	38,1	5086	39,2	760	5,9	703	5,4
1521 Seuffertstr., Humboldtstr.	8156	40,8	6504	32,5	1443	7,2	1183	5,9
1522 Steinheilstr., Geibelstr.	4368	30,3	6744	46,7	1201	8,3	512	3,5
1603 Peter-Henlein-Str., Gugelstr.	8223	42,9	7708	40,2	689	3,6	593	3,1
1606 Schloßäckerstr., Schonerstr.	12112	39,9	11505	37,9	2833	9,3	935	3,1
1607 Melanchthonplatz, Haslerstr.	9850	32,6	13750	45,5	2290	7,6	1294	4,3
1611 An den Rampen, Espanstr.	6212	39,5	6402	40,7	1038	6,6	601	3,8
1612 Landgrabenstr., Espanstr.	4893	43,8	4554	40,8	391	3,5	663	5,9
1624 Brehmstr., Gibitzenhofstr.	9559	45,2	7746	36,7	503	2,4	1164	5,5
1625 Max-Planck-Str., Leibnizstr.	8881	33,1	13210	49,2	1470	5,5	1305	4,9
1626 Okenstr., Schleidenstr.	13757	42,9	12976	40,5	1846	5,8	979	3,1
1631 Munkerstr., Heynestr.	7484	40,6	7826	42,5	1270	6,9	505	2,7
1633 Schwannstr., Schleidenstr.	8840	43,4	8115	39,9	1065	5,2	334	1,6
1701 Alemannenstr., Pfälzerstr.	8953	50,4	5340	30,0	1577	8,9	262	1,5
1702 Wilhelm-Löhe-Str., Ulmenstr.	5487	41,2	5513	41,4	840	6,3	321	2,4
1711 Herschelplatz, Neckarstr.	9453	52,1	6080	33,5	753	4,2	785	4,3
1712 Freiburger, Karlsruher Str.	15224	52,1	10480	35,9	763	2,6	966	3,3
1713 Speyerer, Ludwigshafener Str	6543	35,4	8917	48,3	675	3,7	846	4,6
1801 Bauhüttenstr., Sandreuthstr.	2059	26,9	4805	62,7	395	5,2	277	3,6
1901 Waldaustr., Holbeinstr.	9233	49,0	7215	38,3	815	4,3	415	2,2
1911 Lochnerstr., Hintere Marktstr.	9129	50,8	6624	36,9	428	2,4	384	2,1
1921 Olgastr., Eisenstr.	9185	47,1	5867	30,1	1411	7,2	528	2,7

von den gültigen Stimmen entfielen auf														Stimm- bezirk
F.D.P./F.N.B.		EUROLISTE		FW Nürnberg		die Guten		NWG		ÖDP		PDS / LIL		
Zahl	%	Zahl	%	Zahl	%	Zahl	%	Zahl	%	Zahl	%	Zahl	%	
25	26	27	28	29	30	31	32	33	34	35	36	37	38	
1099	3,5	299	1,0	723	2,3	797	2,6	340	1,1	175	0,6	667	2,1	1108
400	1,5	209	0,8	414	1,6	902	3,5	290	1,1	421	1,6	1105	4,2	1111
143	0,8	318	1,9	381	2,2	495	2,9	196	1,1	90	0,5	622	3,6	1112
297	1,2	179	0,7	587	2,4	625	2,6	235	1,0	353	1,5	240	1,0	1113
380	2,0	47	0,2	322	1,7	498	2,6	70	0,4	502	2,6	453	2,3	1114
604	1,8	69	0,2	752	2,2	207	0,6	38	0,1	274	0,8	129	0,4	1121
685	2,8	33	0,1	178	0,7	234	1,0	148	0,6	190	0,8	115	0,5	1122
855	2,1	107	0,3	1154	2,8	1560	3,8	651	1,6	829	2,0	822	2,0	1127
1437	3,4	232	0,6	829	2,0	1079	2,6	105	0,2	569	1,3	656	1,6	1128
1786	4,9	64	0,2	1300	3,5	677	1,8	415	1,1	152	0,4	211	0,6	1203
827	3,0	49	0,2	730	2,7	775	2,8	104	0,4	373	1,4	413	1,5	1211
1042	2,9	106	0,3	396	1,1	305	0,8	611	1,7	413	1,1	158	0,4	1212
543	3,1	54	0,3	477	2,7	797	4,6	95	0,5	216	1,2	617	3,5	1305
181	1,2	133	0,9	293	1,9	391	2,6	183	1,2	45	0,3	397	2,6	1306
869	2,5	300	0,8	855	2,4	1598	4,5	404	1,1	746	2,1	356	1,0	1307
556	1,8	299	1,0	587	1,9	930	3,0	130	0,4	729	2,3	397	1,3	1308
672	3,7	52	0,3	301	1,6	461	2,5	115	0,6	224	1,2	397	2,2	1313
431	2,3	389	2,0	386	2,0	625	3,3	114	0,6	451	2,4	284	1,5	1314
490	2,3	271	1,3	711	3,4	206	1,0	45	0,2	235	1,1	660	3,1	1315
696	2,0	474	1,3	580	1,6	1010	2,8	257	0,7	390	1,1	773	2,2	1316
455	2,1	179	0,8	759	3,6	535	2,5	175	0,8	296	1,4	850	4,0	1321
753	3,5	44	0,2	288	1,3	383	1,8	175	0,8	368	1,7	799	3,7	1322
317	1,7	34	0,2	760	4,1	176	0,9	334	1,8	170	0,9	154	0,8	1323
560	1,8	54	0,2	591	2,0	1384	4,6	66	0,2	288	1,0	300	1,0	1326
428	1,8	395	1,7	167	0,7	570	2,4	458	1,9	207	0,9	325	1,4	1331
551	2,7	148	0,7	156	0,8	775	3,9	73	0,4	225	1,1	390	1,9	1332
662	2,2	60	0,2	966	3,2	490	1,6	449	1,5	896	2,9	586	1,9	1402
284	0,9	60	0,2	504	1,5	473	1,4	92	0,3	567	1,7	682	2,1	1415
1202	3,0	204	0,5	663	1,7	343	0,9	390	1,0	348	0,9	1769	4,5	1416
197	1,2	217	1,3	282	1,8	252	1,6	30	0,2	206	1,3	115	0,7	1421
188	1,0	21	0,1	67	0,4	327	1,8	76	0,4	175	1,0	64	0,3	1422
509	2,6	121	0,6	489	2,5	369	1,9	241	1,2	103	0,5	221	1,1	1423
44	0,2	463	2,5	254	1,4	151	0,8	10	0,1	52	0,3	399	2,2	1424
276	1,4	123	0,6	657	3,3	402	2,0	224	1,1	302	1,5	93	0,5	1425
570	2,0	377	1,3	737	2,6	591	2,1	66	0,2	75	0,3	563	2,0	1443
360	2,4	294	2,0	306	2,1	135	0,9	26	0,2	97	0,7	615	4,1	1505
320	1,0	436	1,3	521	1,6	887	2,7	190	0,6	103	0,3	649	2,0	1506
393	1,2	522	1,6	904	2,7	417	1,2	517	1,5	698	2,1	398	1,2	1507
55	0,4	43	0,3	29	0,2	508	3,9	223	1,7	248	1,9	385	3,0	1511
509	2,5	386	1,9	585	2,9	283	1,4	85	0,4	267	1,3	600	3,0	1521
218	1,5	333	2,3	291	2,0	286	2,0	151	1,0	33	0,2	298	2,1	1522
607	3,2	175	0,9	171	0,9	427	2,2	288	1,5	163	0,9	110	0,6	1603
572	1,9	243	0,8	775	2,6	624	2,1	63	0,2	463	1,5	241	0,8	1606
935	3,1	292	1,0	402	1,3	564	1,9	198	0,7	224	0,7	435	1,4	1607
193	1,2	93	0,6	167	1,1	368	2,3	215	1,4	193	1,2	234	1,5	1611
155	1,4	13	0,1	159	1,4	122	1,1	20	0,2	94	0,8	100	0,9	1612
434	2,1	289	1,4	545	2,6	207	1,0	390	1,8	80	0,4	213	1,0	1624
207	0,8	58	0,2	410	1,5	341	1,3	238	0,9	255	1,0	466	1,7	1625
145	0,5	63	0,2	1183	3,7	623	1,9	66	0,2	221	0,7	175	0,5	1626
34	0,2	396	2,1	190	1,0	130	0,7	31	0,2	49	0,3	512	2,8	1631
398	2,0	22	0,1	625	3,1	334	1,6	105	0,5	267	1,3	251	1,2	1633
121	0,7	20	0,1	261	1,5	635	3,6	92	0,5	125	0,7	395	2,2	1701
124	0,9	49	0,4	250	1,9	146	1,1	167	1,3	40	0,3	368	2,8	1702
126	0,7	173	1,0	179	1,0	85	0,5	118	0,7	253	1,4	124	0,7	1711
193	0,7	48	0,2	605	2,1	159	0,5	247	0,8	327	1,1	188	0,6	1712
177	1,0	109	0,6	491	2,7	239	1,3	161	0,9	83	0,4	222	1,2	1713
29	0,4	8	0,1	18	0,2	39	0,5	17	0,2	8	0,1	8	0,1	1801
155	0,8	179	0,9	159	0,8	264	1,4	156	0,8	153	0,8	105	0,6	1901
132	0,7	43	0,2	173	1,0	78	0,4	310	1,7	226	1,3	436	2,4	1911
431	2,2	836	4,3	203	1,0	353	1,8	100	0,5	213	1,1	385	2,0	1921

**noch: Ergebnisse der Stadtratswahl 1996 nach Stimmbezirken**

Stimmbezirk	Wahlberechtigte				Wähler		Wahlbe- teiligung %
	lt. Wählerliste		insge- samt	dar. mit Wahl- schein %	insge- samt	dar. mit Wahl- schein	
	ohne Wahl- schein	mit Wahl- schein					
	1	2	3	4	5	6	
1922 Dorotheenstr., Holzwiesenstr.	861	68	929	7,3	422	62	45,4
2002 Geisseestr., Orffstr.	1023	105	1128	9,3	581	97	51,5
2011 Gustav-Adolf-Str., Gördelerstr.	695	107	802	13,3	448	96	55,9
2012 Schnepfenhorststr., Blücherstr.	427	73	500	14,6	350	66	70,0
2013 Konstanzenstr., Adelheidstr.	638	78	716	10,9	381	68	53,2
2021 Heinrichstr., Leopoldstr.	581	39	620	6,3	386	35	62,3
2022 Gernotstr., Zollerstr.	705	33	738	4,5	273	29	37,0
2024 Leopoldstr., Felixstr.	649	80	729	11,0	354	72	48,6
2025 Otmarstr., Georgstr.	595	42	637	6,6	370	41	58,1
2031 Sündersbühlstr., Schlachthofstr.	685	47	732	6,4	342	43	46,7
2034 Schwabacher Str., Tulpenstr.	1322	87	1409	6,2	628	82	44,6
2102 Witschelstr., Nansenstr.	1027	82	1109	7,4	507	72	45,7
2114 Kollwitzstr., Zweigstr.	820	29	849	3,4	340	25	40,0
2122 Rothenburger, Briandstr.	684	65	749	8,7	415	57	55,4
2125 Bernadottestr., Söderblomstr.	932	105	1037	10,1	588	95	56,7
2211 Kernstr., Volprechtstr.	398	32	430	7,4	216	28	50,2
2212 Glockendonstr., Müllnerstr.	496	39	535	7,3	278	34	52,0
2213 Preißlerstr., Adam-Klein-Str.	665	70	735	9,5	381	65	51,8
2226 Mendelstr., Nützelstr.	860	64	924	6,9	465	59	50,3
2227 Feuerleinstr., Beckstr.	975	118	1093	10,8	528	109	48,3
2233 Mannertstr., Zickstr.	790	75	865	8,7	410	69	47,4
2301 Sandbergstr., Helmstr.	674	82	756	10,8	351	76	46,4
2303 Äußere Großweidenmühlstr.	755	101	856	11,8	417	93	48,7
2304 Kirschgartenstr., Schnieglingerstr.	531	53	584	9,1	262	48	44,9
2305 Helmstr., Wilhelm-Marx-Str.	1047	120	1167	10,3	554	110	47,5
2311 Adelgundenstr., Johannisstr.	576	45	621	7,2	326	45	52,5
2312 Gottliebstr., Helenenhof	615	39	654	6,0	290	36	44,3
2315 Helenenstr., Wiesentalstr.	907	152	1059	14,4	485	143	45,8
2322 Poppelstr., Franzstr.	512	58	570	10,2	282	53	49,5
2323 Poppenreuther Str.	581	55	636	8,6	326	50	51,3
2324 Fleischmannpl., Kirschgartenstr.	659	38	697	5,5	349	35	50,1
2401 Flurstr., Friedrich-Löffler-Str.	726	109	835	13,1	498	99	59,6
2411 Hufelandstr., Juvenellstr.	524	122	646	18,9	446	111	69,0
2421 Rieterstr., Rückertstr.	770	106	876	12,1	461	96	52,6
2422 Bielingplatz, Rilkestr.	548	85	633	13,4	393	77	62,1
2423 Bucher Str., Hufelandstr.	518	79	597	13,2	310	73	51,9
2503 Archivstr., Uhlandstr.	609	104	713	14,6	431	94	60,4
2504 Schweppermannstr., Grolandstr.	1034	117	1151	10,2	599	106	52,0
2511 Gärtnerstr., Heroldstr.	662	95	757	12,5	399	86	52,7
2512 Cranachstr., Kleinreuther Weg	543	65	608	10,7	263	59	43,3
2515 Burgkmairstr., Harrichstr.	1167	76	1243	6,1	562	69	45,2
2521 Schweppermannstr., Kaulbachstr.	652	108	760	14,2	481	98	63,3
2522 Kobergerplatz, Friedrichstr.	592	95	687	13,8	413	86	60,1
2523 Kaulbachplatz, Wilderstr.	723	167	890	18,8	575	153	64,6
2601 Goethe-, Schlüsselfelderstr.	656	76	732	10,4	383	68	52,3
2602 Schmausengartenstr., Maxfeld	612	105	717	14,6	391	96	54,5
2603 Schillerplatz	595	82	677	12,1	347	74	51,3
2604 Berckhauserstr., Am Stadtpark	627	87	714	12,2	406	78	56,9
2612 Am Stadtpark, Rudenzstr.	554	92	646	14,2	432	81	66,9
2614 Avenariusstr., Schopenhauerstr.	876	93	969	9,6	478	84	49,3
2615 Attinghausenstr., Rudenzstr.	443	68	511	13,3	323	60	63,2
2616 Benekestr., Friedenstr.	945	105	1050	10,0	573	95	54,6
2621 Virchowstr., Hintermayrstr.	513	164	677	24,2	418	145	61,7
2703 Deumentenstr., Olof-Palme-Platz	547	56	603	9,3	316	49	52,4
2704 Am Messehaus, Praunstr.	920	84	1004	8,4	540	75	53,8
2711 Fichtestr., Welsersstr.	615	60	675	8,9	359	53	53,2
2712 Heerwagenstr., Ludw.-Feuerbach-Str.	581	65	646	10,1	363	58	56,2
2713 Fenitzer Platz, Mathildenstr	516	100	616	16,2	376	89	61,0
2714 Martin-Behaim-Str., Schoppershofstr.	786	89	875	10,2	454	83	51,9
2721 Hohfederstr., Riehlstr.	627	79	706	11,2	397	74	56,2



ungültige Stimm- zettel	gültige Stimmzettel							gültige Stimmen	Stimm- bezirk
	insge- samt	unverändert		kumuliert verändert		panaschiert verändert			
		Zahl	%	Zahl	%	Zahl	%		
8	9	10	11	12	13	14	15	16	
11	411	177	43,1	155	37,7	79	19,2	25955	1922
18	563	245	43,5	203	36,1	115	20,4	35118	2002
18	430	227	52,8	147	34,2	56	13,0	27866	2011
4	346	200	57,8	83	24,0	63	18,2	22389	2012
13	368	178	48,4	121	32,9	69	18,8	23055	2013
41	345	188	54,5	116	33,6	41	11,9	21986	2021
20	253	132	52,2	108	42,7	13	5,1	16332	2022
6	348	181	52,0	125	35,9	42	12,1	22242	2024
11	359	239	66,6	57	15,9	63	17,5	22128	2025
19	323	156	48,3	97	30,0	70	21,7	20547	2031
42	586	249	42,5	206	35,2	131	22,4	36375	2034
41	466	271	58,2	130	27,9	65	13,9	30585	2102
30	310	158	51,0	130	41,9	22	7,1	20155	2114
13	402	262	65,2	98	24,4	42	10,4	25819	2122
37	551	311	56,4	164	29,8	76	13,8	35098	2125
10	206	76	36,9	48	23,3	82	39,8	13142	2211
12	266	151	56,8	41	15,4	74	27,8	16850	2212
21	360	154	42,8	87	24,2	119	33,1	23314	2213
18	447	198	44,3	121	27,1	128	28,6	26090	2226
21	507	287	56,6	148	29,2	72	14,2	32740	2227
19	391	209	53,5	75	19,2	107	27,4	24264	2233
15	336	193	57,4	60	17,9	83	24,7	21904	2301
17	400	252	63,0	69	17,3	79	19,8	25996	2303
16	246	151	61,4	36	14,6	59	24,0	15824	2304
14	540	286	53,0	138	25,6	116	21,5	34500	2305
37	289	213	73,7	50	17,3	26	9,0	18752	2311
10	280	179	63,9	54	19,3	47	16,8	17740	2312
14	471	319	67,7	88	18,7	64	13,6	30573	2315
6	276	136	49,3	92	33,3	48	17,4	18251	2322
11	315	154	48,9	101	32,1	60	19,0	20431	2323
11	338	166	49,1	113	33,4	59	17,5	20691	2324
10	488	278	57,0	95	19,5	115	23,6	32050	2401
13	433	283	65,4	70	16,2	80	18,5	29230	2411
17	444	213	48,0	93	20,9	138	31,1	28551	2421
9	384	182	47,4	94	24,5	108	28,1	24921	2422
8	302	169	56,0	80	26,5	53	17,5	19885	2423
17	414	198	47,8	105	25,4	111	26,8	26872	2503
22	577	237	41,1	152	26,3	188	32,6	36108	2504
10	389	194	49,9	117	30,1	78	20,1	25409	2511
18	245	119	48,6	77	31,4	49	20,0	14986	2512
43	519	340	65,5	100	19,3	79	15,2	32289	2515
12	469	223	47,5	108	23,0	138	29,4	30144	2521
8	405	190	46,9	115	28,4	100	24,7	26654	2522
20	555	275	49,5	131	23,6	149	26,8	36216	2523
7	376	238	63,3	82	21,8	56	14,9	24316	2601
14	377	193	51,2	76	20,2	108	28,6	24212	2602
15	332	238	71,7	51	15,4	43	13,0	21673	2603
18	388	229	59,0	73	18,8	86	22,2	24700	2604
17	415	280	67,5	69	16,6	66	15,9	28008	2612
18	460	242	52,6	126	27,4	92	20,0	30149	2614
6	317	170	53,6	98	30,9	49	15,5	20753	2615
19	554	278	50,2	157	28,3	119	21,5	35982	2616
8	410	240	58,5	110	26,8	60	14,6	27440	2621
12	304	161	53,0	63	20,7	80	26,3	19729	2703
20	520	268	51,5	163	31,3	89	17,1	33404	2704
15	344	179	52,0	94	27,3	71	20,6	22303	2711
26	337	151	44,8	93	27,6	93	27,6	21846	2712
13	363	169	46,6	107	29,5	87	24,0	24321	2713
8	446	226	50,7	127	28,5	93	20,9	28929	2714
8	389	205	52,7	94	24,2	90	23,1	24922	2721

noch: Ergebnisse der Stadtratswahl 1996 nach Stimmbezirken

Stimmbezirk	von den gültigen Stimmen entfielen auf							
	CSU		SPD		GRÜNE		REP	
	Zahl	%	Zahl	%	Zahl	%	Zahl	%
	17	18	19	20	21	22	23	24
1922 Dorotheenstr., Holzwiesenstr.	12066	46,5	8684	33,5	1063	4,1	605	2,3
2002 Geisseestr., Orffstr.	12956	36,9	12636	36,0	3629	10,3	1677	4,8
2011 Gustav-Adolf-Str., Gördelerstr.	13139	47,2	9764	35,0	2144	7,7	1184	4,2
2012 Schnepfenhorststr., Blücherstr.	12171	54,4	6111	27,3	1519	6,8	401	1,8
2013 Konstanzenstr., Adelheidstr.	9770	42,4	8691	37,7	1290	5,6	849	3,7
2021 Heinrichstr., Leopoldstr.	8565	39,0	10206	46,4	453	2,1	1027	4,7
2022 Gernotstr., Zollerstr.	6363	39,0	8177	50,1	568	3,5	789	4,8
2024 Leopoldstr., Felixstr.	8650	38,9	9679	43,5	1329	6,0	1096	4,9
2025 Otmarstr., Georgstr.	6852	31,0	10075	45,5	956	4,3	1466	6,6
2031 Sünderbühlstr., Schlachthofstr.	7755	37,7	6922	33,7	1659	8,1	775	3,8
2034 Schwabacher Str., Tulpenstr.	12890	35,4	12662	34,8	3284	9,0	2143	5,9
2102 Witschelstr., Nansenstr.	12373	40,5	11986	39,2	1664	5,4	2178	7,1
2114 Kollwitzstr., Zweigstr.	12241	60,7	6429	31,9	328	1,6	334	1,7
2122 Rothenburger, Briandstr.	12951	50,2	9509	36,8	816	3,2	905	3,5
2125 Bernadottestr., Söderblomstr.	10846	30,9	18151	51,7	849	2,4	2284	6,5
2211 Kernstr., Volprechtstr.	3546	27,0	4785	36,4	1924	14,6	262	2,0
2212 Glockendonstr., Müllnerstr.	3436	20,4	7030	41,7	2568	15,2	195	1,2
2213 Preißlerstr., Adam-Klein-Str.	6842	29,3	8539	36,6	3997	17,1	250	1,1
2226 Mendelstr., Nützelstr.	6739	25,8	9190	35,2	3358	12,9	1021	3,9
2227 Feuerleinstr., Beckstr.	12244	37,4	13070	39,9	1738	5,3	1737	5,3
2233 Mannertstr., Zickstr.	7949	32,8	7707	31,8	2180	9,0	987	4,1
2301 Sandbergstr., Helmstr.	7490	34,2	8044	36,7	3150	14,4	904	4,1
2303 Äußere Großweidenmühlstr.	10285	39,6	9550	36,7	2740	10,5	371	1,4
2304 Kirschgartenstr., Schnieglingerstr.	7357	46,5	4692	29,7	1271	8,0	531	3,4
2305 Helmstr., Wilhelm-Marx-Str.	12062	35,0	11052	32,0	4716	13,7	1439	4,2
2311 Adelgundenstr., Johannisstr.	6558	35,0	7489	39,9	2003	10,7	401	2,1
2312 Gottliebstr., Helenenhof	6075	34,2	8790	49,5	881	5,0	664	3,7
2315 Helenenstr., Wiesentalstr.	8584	28,1	15911	52,0	2119	6,9	1106	3,6
2322 Poppelstr., Franzstr.	6590	36,1	7590	41,6	1769	9,7	925	5,1
2323 Poppenreuther Str.	7476	36,6	8051	39,4	1625	8,0	519	2,5
2324 Fleischmannpl., Kirschgartenstr.	9416	45,5	7086	34,2	1563	7,6	900	4,3
2401 Flurstr., Friedrich-Löffler-Str.	13819	43,1	7702	24,0	4872	15,2	1297	4,0
2411 Hufelandstr., Juvenellstr.	15578	53,3	8556	29,3	1869	6,4	717	2,5
2421 Rieterstr., Rückertstr.	6765	23,7	10380	36,4	6328	22,2	604	2,1
2422 Bielingplatz, Hilkestr.	8539	34,3	8426	33,8	3885	15,6	387	1,6
2423 Bucher Str., Hufelandstr.	7709	38,8	7865	39,6	2084	10,5	1008	5,1
2503 Archivstr., Uhlandstr.	7388	27,5	7494	27,9	6091	22,7	1000	3,7
2504 Schweppermannstr., Grolandstr.	9676	26,8	11412	31,6	7420	20,5	822	2,3
2511 Gärtnerstr., Heroldstr.	9212	36,3	8801	34,6	3018	11,9	1153	4,5
2512 Cranachstr., Kleinreuther Weg	6599	44,0	5289	35,3	909	6,1	745	5,0
2515 Burgkmairstr., Harrichstr.	12486	38,7	11090	34,3	3186	9,9	1851	5,7
2521 Schweppermannstr., Kaulbachstr.	7073	23,5	10001	33,2	7230	24,0	688	2,3
2522 Kobergerplatz, Friedrichstr.	7875	29,5	8856	33,2	4641	17,4	991	3,7
2523 Kaulbachplatz, Wilderstr.	13859	38,3	10379	28,7	6988	19,3	853	2,4
2601 Goethe-, Schlüsselfelderstr.	10919	44,9	8689	35,7	2116	8,7	931	3,8
2602 Schmausengartenstr., Maxfeld	9737	40,2	7341	30,3	3264	13,5	377	1,6
2603 Schillerplatz	9105	42,0	7200	33,2	2532	11,7	532	2,5
2604 Berckhauserstr., Am Stadtpark	7573	30,7	8266	33,5	4384	17,7	551	2,2
2612 Am Stadtpark, Rudenzstr.	12291	43,9	8203	29,3	2929	10,5	531	1,9
2614 Avenariusstr., Schopenhauerstr.	12792	42,4	9229	30,6	3347	11,1	760	2,5
2615 Attinghausenstr., Rudenzstr.	9035	43,5	6778	32,7	2041	9,8	439	2,1
2616 Benekestr., Friedenstr.	13747	38,2	13171	36,6	3565	9,9	1183	3,3
2621 Virchowstr., Hintermayrstr.	18522	67,5	4205	15,3	1914	7,0	450	1,6
2703 Deumentenstr., Olof-Palme-Platz	6442	32,7	6498	32,9	2921	14,8	305	1,5
2704 Am Messehaus, Praunstr.	10494	31,4	14046	42,0	3969	11,9	884	2,6
2711 Fichtestr., Welsersstr.	8087	36,3	8008	35,9	2547	11,4	987	4,4
2712 Heerwagenstr., Ludw.-Feuerbach-Str.	5882	26,9	7119	32,6	4188	19,2	445	2,0
2713 Fenitzer Platz, Mathildenstr	8355	34,4	9591	39,4	3610	14,8	313	1,3
2714 Martin-Behaim-Str., Schoppershofstr.	10470	36,2	9727	33,6	4005	13,8	861	3,0
2721 Hohfederstr., Riehlstr.	8835	35,5	9311	37,4	3072	12,3	451	1,8

von den gültigen Stimmen entfielen auf														Stimm- bezirk
F.D.P./F.N.B.		EUROLISTE		FW Nürnberg		die Guten		NWG		ÖDP		PDS / LIL		
Zahl	%	Zahl	%	Zahl	%	Zahl	%	Zahl	%	Zahl	%	Zahl	%	
25	26	27	28	29	30	31	32	33	34	35	36	37	38	
201	0,8	896	3,5	218	0,8	472	1,8	237	0,9	618	2,4	895	3,4	1922
519	1,5	1506	4,3	523	1,5	678	1,9	126	0,4	219	0,6	649	1,8	2002
440	1,6	75	0,3	353	1,3	437	1,6	97	0,3	84	0,3	149	0,5	2011
596	2,7	39	0,2	1071	4,8	16	0,1	243	1,1	79	0,4	143	0,6	2012
402	1,7	29	0,1	268	1,2	449	1,9	300	1,3	820	3,6	187	0,8	2013
374	1,7	249	1,1	594	2,7	18	0,1	52	0,2	321	1,5	127	0,6	2021
84	0,5	55	0,3	91	0,6	152	0,9	8	-	21	0,1	24	0,1	2022
241	1,1	19	0,1	606	2,7	45	0,2	25	0,1	424	1,9	128	0,6	2024
326	1,5	442	2,0	1368	6,2	47	0,2	39	0,2	43	0,2	514	2,3	2025
572	2,8	797	3,9	248	1,2	279	1,4	17	0,1	522	2,5	1001	4,9	2031
548	1,5	1401	3,9	709	1,9	935	2,6	123	0,3	201	0,6	1479	4,1	2034
464	1,5	699	2,3	545	1,8	318	1,0	29	0,1	199	0,7	130	0,4	2102
92	0,5	49	0,2	364	1,8	16	0,1	5	-	10	-	287	1,4	2114
333	1,3	58	0,2	249	1,0	47	0,2	230	0,9	198	0,8	523	2,0	2122
608	1,7	46	0,1	899	2,6	152	0,4	283	0,8	383	1,1	597	1,7	2125
152	1,2	694	5,3	184	1,4	1010	7,7	19	0,1	75	0,6	491	3,7	2211
443	2,6	1137	6,7	256	1,5	527	3,1	83	0,5	265	1,6	910	5,4	2212
446	1,9	1332	5,7	239	1,0	740	3,2	70	0,3	284	1,2	575	2,5	2213
521	2,0	1897	7,3	236	0,9	1714	6,6	22	0,1	249	1,0	1143	4,4	2226
476	1,5	147	0,4	1201	3,7	479	1,5	45	0,1	630	1,9	973	3,0	2227
634	2,6	633	2,6	1432	5,9	1066	4,4	282	1,2	679	2,8	715	2,9	2233
272	1,2	63	0,3	478	2,2	483	2,2	359	1,6	388	1,8	273	1,2	2301
609	2,3	153	0,6	444	1,7	639	2,5	159	0,6	614	2,4	432	1,7	2303
409	2,6	38	0,2	236	1,5	396	2,5	40	0,3	531	3,4	323	2,0	2304
908	2,6	424	1,2	768	2,2	958	2,8	299	0,9	485	1,4	1389	4,0	2305
250	1,3	132	0,7	330	1,8	935	5,0	158	0,8	177	0,9	319	1,7	2311
343	1,9	49	0,3	460	2,6	152	0,9	14	0,1	190	1,1	122	0,7	2312
195	0,6	206	0,7	427	1,4	678	2,2	248	0,8	138	0,5	961	3,1	2315
286	1,6	66	0,4	196	1,1	144	0,8	128	0,7	164	0,9	393	2,2	2322
257	1,3	220	1,1	781	3,8	427	2,1	152	0,7	313	1,5	610	3,0	2323
226	1,1	25	0,1	560	2,7	341	1,6	110	0,5	304	1,5	160	0,8	2324
1177	3,7	72	0,2	803	2,5	1008	3,1	82	0,3	785	2,4	433	1,4	2401
847	2,9	28	0,1	558	1,9	301	1,0	47	0,2	178	0,6	551	1,9	2411
906	3,2	500	1,8	591	2,1	1262	4,4	72	0,3	207	0,7	936	3,3	2421
588	2,4	352	1,4	861	3,5	598	2,4	499	2,0	410	1,6	376	1,5	2422
202	1,0	27	0,1	318	1,6	262	1,3	49	0,2	170	0,9	191	1,0	2423
1218	4,5	278	1,0	1058	3,9	809	3,0	122	0,5	652	2,4	762	2,8	2503
1217	3,4	563	1,6	658	1,8	2216	6,1	154	0,4	880	2,4	1090	3,0	2504
437	1,7	197	0,8	676	2,7	627	2,5	239	0,9	317	1,2	732	2,9	2511
118	0,8	22	0,1	369	2,5	291	1,9	388	2,6	137	0,9	119	0,8	2512
187	0,6	512	1,6	854	2,6	320	1,0	121	0,4	652	2,0	1030	3,2	2515
1331	4,4	393	1,3	847	2,8	1111	3,7	320	1,1	550	1,8	600	2,0	2521
834	3,1	89	0,3	755	2,8	1155	4,3	273	1,0	401	1,5	784	2,9	2522
1277	3,5	96	0,3	897	2,5	651	1,8	233	0,6	503	1,4	480	1,3	2523
318	1,3	25	0,1	307	1,3	178	0,7	20	0,1	394	1,6	419	1,7	2601
1013	4,2	52	0,2	956	3,9	474	2,0	141	0,6	417	1,7	440	1,8	2602
861	4,0	143	0,7	427	2,0	227	1,0	9	-	308	1,4	329	1,5	2603
500	2,0	366	1,5	907	3,7	693	2,8	337	1,4	668	2,7	455	1,8	2604
593	2,1	28	0,1	1923	6,9	642	2,3	229	0,8	539	1,9	100	0,4	2612
683	2,3	148	0,5	1417	4,7	278	0,9	235	0,8	653	2,2	607	2,0	2614
792	3,8	63	0,3	959	4,6	179	0,9	98	0,5	92	0,4	277	1,3	2615
662	1,8	246	0,7	1225	3,4	667	1,9	95	0,3	150	0,4	1271	3,5	2616
750	2,7	46	0,2	648	2,4	211	0,8	162	0,6	314	1,1	218	0,8	2621
905	4,6	198	1,0	943	4,8	548	2,8	101	0,5	132	0,7	736	3,7	2703
907	2,7	134	0,4	979	2,9	610	1,8	398	1,2	490	1,5	493	1,5	2704
319	1,4	69	0,3	495	2,2	498	2,2	332	1,5	141	0,6	820	3,7	2711
525	2,4	305	1,4	586	2,7	1298	5,9	196	0,9	639	2,9	663	3,0	2712
324	1,3	55	0,2	466	1,9	537	2,2	253	1,0	308	1,3	509	2,1	2713
771	2,7	355	1,2	569	2,0	920	3,2	446	1,5	356	1,2	449	1,6	2714
716	2,9	120	0,5	520	2,1	744	3,0	376	1,5	319	1,3	458	1,8	2721

noch: Ergebnisse der Stadtratswahl 1996 nach Stimmbezirken

Stimmbezirk	Wahlberechtigte				Wähler		Wahlbe- teiligung %
	lt. Wählerliste		insge- samt	dar. mit Wahl- schein %	insge- samt	dar. mit Wahl- schein	
	ohne Wahl- schein	mit Wahl- schein					
	1	2	3	4	5	6	
2722 Deichslerstr., Siebmacherstr.	733	61	794	7,7	435	57	54,8
2723 Hohfederstr., Siebmacherstr.	543	86	629	13,7	330	81	52,5
2724 Bartholomäusstr., Georg-Strobel-Str.	561	58	619	9,4	299	47	48,3
2725 Bartholomäusstr., Felseckerstr.	593	69	662	10,4	413	66	62,4
2731 Veilhofstr., Sebastianspital	151	218	369	59,1	214	201	58,0
2801 Norikerstr., Tullnaustr.	621	63	684	9,2	344	51	50,3
2811 Teutonenstr., Am Pulversee	393	49	442	11,1	296	40	67,0
2821 Ostendstr., Marthastr.	635	56	691	8,1	320	46	46,3
2822 Wurfbeinstr., Wagenseilstr.	679	50	729	6,9	313	41	42,9
2901 Gleißhammerstr., Goldbachstr.	811	120	931	12,9	544	102	58,4
2903 Bertastr., Pastoriusstr.	816	156	972	16,0	588	149	60,5
2911 Eisensteiner Str., Chamer Str.	612	97	709	13,7	497	93	70,1
2912 Metthingstr., Fallrohrstr.	465	99	564	17,6	392	95	69,5
2922 Komotauer, Marienbader Str.	647	110	757	14,5	437	105	57,7
3001 Elias-Holl-Str., Herzogstr.	651	106	757	14,0	393	101	51,9
3101 Bauernfeindstr., Romigstr.	608	76	684	11,1	467	73	68,3
3102 Röcklstr., Paulistr.	649	63	712	8,8	440	60	61,8
3111 Planetenring, Neptunweg	604	73	677	10,8	480	70	70,9
3112 Planetenring, Sonnenstr.	617	113	730	15,5	512	108	70,1
3113 Jupiterwinkel, Klenzestr.	412	100	512	19,5	326	98	63,7
3201 Westlicher Teil Neuselsbrunn	447	60	507	11,8	335	57	66,1
3202 Östlicher Teil Neuselsbrunn	548	108	656	16,5	389	103	59,3
3211 Stuibenweg, Hochvogelring	736	107	843	12,7	519	103	61,6
3212 Nebelhornring, Schneefernerring	564	103	667	15,4	486	98	72,9
3221 Herzogstandstr., Hochgernstr.	611	31	642	4,8	299	29	46,6
3222 Watzmannstr., Hochkalterstr.	593	54	647	8,3	333	51	51,5
3223 Untersbergstr., Zugspitzstr.	787	85	872	9,7	475	81	54,5
3224 Scharfreiterring	655	37	692	5,3	289	35	41,8
3225 Wettersteinstr., Zugspitzstr.	624	76	700	10,9	465	74	66,4
3307 Erich-Kästner-Weg	701	64	765	8,4	428	60	55,9
3308 Euckenweg, Zuckmayerweg	670	72	742	9,7	448	68	60,4
3309 Bertolt-Brecht-Str., Carossaweg	1188	113	1301	8,7	674	107	51,8
3331 Annette-Kolb-Str., Tucholskyst.	634	91	725	12,6	461	86	63,6
3332 Thomas-Mann-Str., Hans-Fallada-Str.	1016	136	1152	11,8	664	131	57,6
3501 Laubaner Str., Bodelschwinghstr.	426	57	483	11,8	310	53	64,2
3502 Löwenberger Str., Saganer Str.	385	21	406	5,2	222	19	54,7
3613 Hirschberger Str., Jauerstr.	755	204	959	21,3	711	191	74,1
3621 Buchdruckstr., Salzbrunner Str.	688	66	754	8,8	357	61	47,3
3623 Reinerzer Str.	628	23	651	3,5	272	21	41,8
3625 Glogauer Str., Warmbrunner Str.	1148	45	1193	3,8	544	42	45,6
3633 Georg-Ledebour-Str., Josef-Simon-Str.	787	152	939	16,2	650	127	69,2
3641 Striegauer Str., Ratiborstr.	606	20	626	3,2	287	21	45,8
3643 Windthorstr.	511	150	661	22,7	336	124	50,8
3644 Feulnerstr., Johannes-Even-Str.	754	27	781	3,5	312	22	39,9
3646 Imbuschstr.	533	24	557	4,3	243	19	43,6
3647 Giesbertsstr., Imbuschstr.	1118	89	1207	7,4	578	77	47,9
3711 Trebnitzer Str., Opperlner Str.	564	44	608	7,2	278	42	45,7
3713 Münsterberger Str., Glatzer Str.	520	36	556	6,5	254	34	45,7
3715 Neuroder Str., Strehlemer Str.	1017	91	1108	8,2	640	89	57,8
3725 Delpstr., Schweidnitzer Str.	1214	80	1294	6,2	713	79	55,1
3726 Reichweinstr., Leuschnerstr.	1036	131	1167	11,2	695	126	59,6
3731 Dr.-Linnert-Ring, Buschingstr.	585	61	646	9,4	349	58	54,0
3732 Franz-Reichel-Ring	782	77	859	9,0	559	73	65,1
3743 Zollhausstr., Gensfelderweg	873	119	992	12,0	582	114	58,7
3801 Villacher Str., Leinbühlstr.	624	81	705	11,5	464	74	65,8
3802 Kufsteiner Str., Görzer Str.	729	95	824	11,5	573	86	69,5
3803 Radstädter Str., Meinradstr.	670	71	741	9,6	492	64	66,4
3811 Oelser Str., Von-Soden-Str.	643	107	750	14,3	462	97	61,6
3812 Zähringerstr., Habsburgerstr.	787	66	853	7,7	496	61	58,1
3813 Karl-Hertel-Str., Wittelsbacherstr.	739	85	824	10,3	512	79	62,1

ungültige Stimm- zettel	gültige Stimmzettel							gültige Stimmen	Stimm- bezirk
	insge- samt	unverändert		kumuliert verändert		panaschiert verändert			
		Zahl	%	Zahl	%	Zahl	%		
8	9	10	11	12	13	14	15	16	
20	415	258	62,2	86	20,7	71	17,1	26576	2722
13	317	178	56,2	77	24,3	62	19,6	20498	2723
10	289	200	69,2	38	13,1	51	17,6	18706	2724
11	402	263	65,4	70	17,4	69	17,2	26408	2725
-	214	204	95,3	9	4,2	1	0,5	14703	2731
15	329	163	49,5	108	32,8	58	17,6	20908	2801
8	288	163	56,6	53	18,4	72	25,0	18668	2811
7	313	226	72,2	49	15,7	38	12,1	19940	2821
20	293	143	48,8	103	35,2	47	16,0	18611	2822
21	523	265	50,7	172	32,9	86	16,4	34322	2901
12	576	293	50,9	192	33,3	91	15,8	37979	2903
9	488	219	44,9	161	33,0	108	22,1	31492	2911
7	385	204	53,0	101	26,2	80	20,8	25283	2912
22	415	197	47,5	146	35,2	72	17,3	27168	2922
12	381	192	50,4	133	34,9	56	14,7	25043	3001
10	457	134	29,3	251	54,9	72	15,8	27572	3101
24	416	132	31,7	213	51,2	71	17,1	25986	3102
9	471	126	26,8	263	55,8	82	17,4	30424	3111
13	499	121	24,2	300	60,1	78	15,6	32010	3112
4	322	78	24,2	179	55,6	65	20,2	20550	3113
5	330	154	46,7	135	40,9	41	12,4	21442	3201
7	382	229	59,9	96	25,1	57	14,9	25156	3202
25	494	194	39,3	187	37,9	113	22,9	32102	3211
12	474	223	47,0	136	28,7	115	24,3	30534	3212
16	283	185	65,4	71	25,1	27	9,5	18363	3221
15	318	156	49,1	123	38,7	39	12,3	19867	3222
32	443	225	50,8	171	38,6	47	10,6	28701	3223
11	278	111	39,9	133	47,8	34	12,2	17815	3224
19	446	238	53,4	150	33,6	58	13,0	29469	3225
23	405	185	45,7	131	32,3	89	22,0	26157	3307
23	425	276	64,9	83	19,5	66	15,5	28021	3308
34	640	244	38,1	269	42,0	127	19,8	40392	3309
9	452	208	46,0	134	29,6	110	24,3	29520	3331
29	635	324	51,0	189	29,8	122	19,2	41693	3332
7	303	190	62,7	70	23,1	43	14,2	19329	3501
6	216	132	61,1	53	24,5	31	14,4	14131	3502
10	701	373	53,2	180	25,7	148	21,1	45950	3613
14	343	167	48,7	123	35,9	53	15,5	21729	3621
17	255	174	68,2	49	19,2	32	12,5	16723	3623
28	516	264	51,2	197	38,2	55	10,7	33725	3625
8	642	271	42,2	206	32,1	165	25,7	42234	3633
20	267	187	70,0	53	19,9	27	10,1	17410	3641
7	329	217	66,0	78	23,7	34	10,3	21988	3643
25	287	140	48,8	119	41,5	28	9,8	18083	3644
15	228	155	68,0	48	21,1	25	11,0	14738	3646
28	550	249	45,3	215	39,1	86	15,6	35360	3647
15	263	177	67,3	54	20,5	32	12,2	17144	3711
1	253	164	64,8	60	23,7	29	11,5	15637	3713
18	622	317	51,0	228	36,7	77	12,4	40020	3715
36	677	298	44,0	276	40,8	103	15,2	42594	3725
28	667	327	49,0	251	37,6	89	13,3	43259	3726
2	347	148	42,7	145	41,8	54	15,6	21908	3731
20	539	318	59,0	133	24,7	88	16,3	33934	3732
29	553	341	61,7	162	29,3	50	9,0	36389	3743
8	456	188	41,2	166	36,4	102	22,4	29634	3801
12	561	239	42,6	204	36,4	118	21,0	36354	3802
4	488	215	44,1	176	36,1	97	19,9	31522	3803
15	447	300	67,1	97	21,7	50	11,2	28869	3811
14	482	278	57,7	120	24,9	84	17,4	31259	3812
10	502	231	46,0	161	32,1	110	21,9	32180	3813

**noch: Ergebnisse der Stadtratswahl 1996 nach Stimmbezirken**

Stimmbezirk	von den gültigen Stimmen entfielen auf							
	CSU		SPD		GRÜNE		REP	
	Zahl	%	Zahl	%	Zahl	%	Zahl	%
	17	18	19	20	21	22	23	24
2722 Deichslerstr., Siebmacherstr.	10457	39,3	10568	39,8	2093	7,9	816	3,1
2723 Hohfederstr., Siebmacherstr.	8119	39,6	7992	39,0	1378	6,7	911	4,4
2724 Bartholomäusstr., Georg-Strobel-Str.	6395	34,2	7495	40,1	1985	10,6	395	2,1
2725 Bartholomäusstr., Felseckerstr.	12286	46,5	8668	32,8	1929	7,3	790	3,0
2731 Veilhofstr., Sebastianspital	6164	41,9	8166	55,5	285	1,9	-	-
2801 Norikerstr., Tullnaustr.	9054	43,3	6560	31,4	1539	7,4	955	4,6
2811 Teutonenstr., Am Pulversee	8526	45,7	4102	22,0	2145	11,5	377	2,0
2821 Ostendstr., Marthastr.	8525	42,8	6714	33,7	1108	5,6	694	3,5
2822 Wurfbeinstr., Wagenseilstr.	5678	30,5	9563	51,4	1297	7,0	1025	5,5
2901 Gleißhammerstr., Goldbachstr.	16380	47,7	10293	30,0	2830	8,2	1319	3,8
2903 Bertastr., Pastoriusstr.	14420	38,0	15511	40,8	3199	8,4	996	2,6
2911 Eisensteiner Str., Chamer Str.	13628	43,3	10855	34,5	3009	9,6	405	1,3
2912 Metthingstr., Fallrohrstr.	11882	47,0	8116	32,1	1881	7,4	345	1,4
2922 Komotauer, Marienbader Str.	11834	43,6	10019	36,9	1679	6,2	1370	5,0
3001 Elias-Holl-Str., Herzogstr.	12620	50,4	7330	29,3	2470	9,9	394	1,6
3101 Bauernfeindstr., Romigstr.	7262	26,3	16863	61,2	1527	5,5	513	1,9
3102 Röcklstr., Paulistr.	8153	31,4	15233	58,6	1036	4,0	517	2,0
3111 Planetenring, Neptunweg	9343	30,7	17491	57,5	808	2,7	1452	4,8
3112 Planetenring, Sonnenstr.	7763	24,3	22013	68,8	865	2,7	497	1,6
3113 Jupiterwinkel, Klenzestr.	6822	33,2	11630	56,6	756	3,7	208	1,0
3201 Westlicher Teil Neuselsbrunn	8115	37,8	8406	39,2	2092	9,8	789	3,7
3202 Östlicher Teil Neuselsbrunn	9836	39,1	10985	43,7	1442	5,7	742	2,9
3211 Stuibenweg, Hochvogelring	14587	45,4	11935	37,2	1428	4,4	1197	3,7
3212 Nebelhornring, Schneefernerring	16825	55,1	8296	27,2	1878	6,2	420	1,4
3221 Herzogstandstr., Hochgernstr.	9347	50,9	6447	35,1	875	4,8	1058	5,8
3222 Watzmannstr., Hochkalterstr.	6514	32,8	9247	46,5	1082	5,4	1751	8,8
3223 Untersbergstr., Zugspitzstr.	10715	37,3	13837	48,2	636	2,2	402	1,4
3224 Scharfreiterrng	8266	46,4	6944	39,0	407	2,3	1061	6,0
3225 Wettersteinstr., Zugspitzstr.	14578	49,5	10980	37,3	948	3,2	1611	5,5
3307 Erich-Kästner-Weg	11071	42,3	10117	38,7	2094	8,0	403	1,5
3308 Euckenweg, Zuckmayerweg	13602	48,5	10027	35,8	1565	5,6	831	3,0
3309 Bertolt-Brecht-Str., Carossaweg	15890	39,3	17165	42,5	2499	6,2	1879	4,7
3331 Annette-Kolb-Str., Tucholskyst.	14905	50,5	8767	29,7	2167	7,3	742	2,5
3332 Thomas-Mann-Str., Hans-Fallada-Str.	21950	52,6	11699	28,1	3774	9,1	1295	3,1
3501 Laubaner Str., Bodelschwinghstr.	9307	48,2	6156	31,8	1443	7,5	591	3,1
3502 Löwenberger Str., Saganer Str.	6761	47,8	4778	33,8	880	6,2	721	5,1
3613 Hirschberger Str., Jauerstr.	22800	49,6	12052	26,2	2740	6,0	730	1,6
3621 Buchdruckstr., Salzbrunner Str.	6719	30,9	11659	53,7	502	2,3	637	2,9
3623 Reinerzer Str.	5851	35,0	8633	51,6	410	2,5	573	3,4
3625 Glogauer Str., Warmbrunner Str.	14291	42,4	14237	42,2	1237	3,7	488	1,4
3633 Georg-Ledebour-Str., Josef-Simon-Str.	20826	49,3	12705	30,1	1811	4,3	308	0,7
3641 Striegauer Str., Ratiborstr.	8055	46,3	6994	40,2	234	1,3	1201	6,9
3643 Windthorstr.	11168	50,8	8364	38,0	443	2,0	786	3,6
3644 Feulnerstr., Johannes-Even-Str.	8192	45,3	6712	37,1	636	3,5	1498	8,3
3646 Imbuschstr.	6800	46,1	5765	39,1	579	3,9	1045	7,1
3647 Giesbertsstr., Imbuschstr.	13604	38,5	15101	42,7	1498	4,2	1541	4,4
3711 Trebnitzer Str., Opperlner Str.	7665	44,7	7381	43,1	231	1,3	679	4,0
3713 Münsterberger Str., Glatzer Str.	4715	30,2	7911	50,6	670	4,3	1302	8,3
3715 Neuroder Str., Strehlener Str.	17612	44,0	16664	41,6	764	1,9	2463	6,2
3725 Delpstr., Schweidnitzer Str.	20510	48,2	15707	36,9	2057	4,8	789	1,9
3726 Reichweinstr., Leuschnerstr.	21729	50,2	14789	34,2	1901	4,4	1480	3,4
3731 Dr.-Linnert-Ring, Buschingstr.	7991	36,5	10197	46,5	1215	5,5	771	3,5
3732 Franz-Reichel-Ring	12969	38,2	14061	41,4	1582	4,7	2054	6,1
3743 Zollhausstr., Gensfelderweg	16382	45,0	14389	39,5	1625	4,5	1081	3,0
3801 Villacher Str., Leinbühlstr.	15703	53,0	8099	27,3	1755	5,9	999	3,4
3802 Kufsteiner Str., Görzer Str.	19647	54,0	10127	27,9	1515	4,2	699	1,9
3803 Radstädter Str., Meinradstr.	16046	50,9	9244	29,3	1702	5,4	1824	5,8
3811 Oelser Str., Von-Soden-Str.	16134	55,9	8297	28,7	822	2,8	444	1,5
3812 Zähringerstr., Habsburgerstr.	15214	48,7	10009	32,0	2449	7,8	141	0,5
3813 Karl-Hertel-Str., Wittelsbacherstr.	13999	43,5	12086	37,6	2062	6,4	679	2,1

von den gültigen Stimmen entfielen auf														Stimm- bezirk
F.D.P./F.N.B.		EUROLISTE		FW Nürnberg		die Guten		NWG		ÖDP		PDS / LIL		
Zahl	%	Zahl	%	Zahl	%	Zahl	%	Zahl	%	Zahl	%	Zahl	%	
25	26	27	28	29	30	31	32	33	34	35	36	37	38	
428	1,6	94	0,4	682	2,6	371	1,4	356	1,3	144	0,5	567	2,1	2722
718	3,5	38	0,2	180	0,9	409	2,0	53	0,3	289	1,4	411	2,0	2723
462	2,5	52	0,3	414	2,2	855	4,6	372	2,0	214	1,1	67	0,4	2724
427	1,6	49	0,2	1119	4,2	364	1,4	114	0,4	325	1,2	337	1,3	2725
-	-	-	-	-	-	88	0,6	-	-	-	-	-	-	2731
711	3,4	51	0,2	284	1,4	263	1,3	493	2,4	467	2,2	531	2,5	2801
1186	6,4	39	0,2	498	2,7	247	1,3	108	0,6	1153	6,2	287	1,5	2811
502	2,5	19	0,1	1196	6,0	186	0,9	182	0,9	362	1,8	452	2,3	2821
201	1,1	41	0,2	176	0,9	169	0,9	12	0,1	217	1,2	232	1,2	2822
617	1,8	35	0,1	1248	3,6	930	2,7	183	0,5	238	0,7	249	0,7	2901
633	1,7	37	0,1	987	2,6	1011	2,7	296	0,8	531	1,4	358	0,9	2903
1072	3,4	95	0,3	560	1,8	209	0,7	430	1,4	554	1,8	675	2,1	2911
845	3,3	18	0,1	989	3,9	610	2,4	101	0,4	278	1,1	218	0,9	2912
682	2,5	26	0,1	674	2,5	280	1,0	320	1,2	200	0,7	84	0,3	2922
859	3,4	28	0,1	549	2,2	450	1,8	108	0,4	146	0,6	89	0,4	3001
224	0,8	30	0,1	463	1,7	159	0,6	167	0,6	229	0,8	135	0,5	3101
29	0,1	26	0,1	473	1,8	123	0,5	131	0,5	35	0,1	230	0,9	3102
138	0,5	28	0,1	649	2,1	131	0,4	41	0,1	36	0,1	307	1,0	3111
64	0,2	18	0,1	127	0,4	226	0,7	20	0,1	170	0,5	247	0,8	3112
526	2,6	104	0,5	64	0,3	211	1,0	28	0,1	37	0,2	164	0,8	3113
71	0,3	17	0,1	752	3,5	90	0,4	198	0,9	676	3,2	236	1,1	3201
157	0,6	56	0,2	684	2,7	265	1,1	402	1,6	344	1,4	243	1,0	3202
432	1,3	46	0,1	958	3,0	449	1,4	345	1,1	348	1,1	377	1,2	3211
609	2,0	27	0,1	735	2,4	551	1,8	344	1,1	654	2,1	195	0,6	3212
55	0,3	39	0,2	85	0,5	73	0,4	337	1,8	39	0,2	8	-	3221
108	0,5	48	0,2	472	2,4	160	0,8	151	0,8	109	0,5	225	1,1	3222
405	1,4	11	-	1069	3,7	112	0,4	1158	4,0	197	0,7	159	0,6	3223
263	1,5	43	0,2	232	1,3	35	0,2	168	0,9	303	1,7	93	0,5	3224
52	0,2	12	-	600	2,0	206	0,7	105	0,4	255	0,9	122	0,4	3225
295	1,1	82	0,3	751	2,9	401	1,5	194	0,7	283	1,1	466	1,8	3307
320	1,1	6	-	521	1,9	298	1,1	417	1,5	111	0,4	323	1,2	3308
682	1,7	48	0,1	671	1,7	401	1,0	330	0,8	687	1,7	140	0,3	3309
941	3,2	40	0,1	445	1,5	387	1,3	414	1,4	366	1,2	346	1,2	3331
531	1,3	133	0,3	696	1,7	416	1,0	759	1,8	179	0,4	261	0,6	3332
278	1,4	14	0,1	712	3,7	156	0,8	385	2,0	58	0,3	229	1,2	3501
317	2,2	4	-	266	1,9	83	0,6	43	0,3	131	0,9	147	1,0	3502
1970	4,3	60	0,1	1345	2,9	357	0,8	2578	5,6	633	1,4	685	1,5	3613
419	1,9	142	0,7	495	2,3	185	0,9	357	1,6	52	0,2	562	2,6	3621
441	2,6	13	0,1	269	1,6	65	0,4	107	0,6	207	1,2	154	0,9	3623
715	2,1	72	0,2	1178	3,5	271	0,8	472	1,4	34	0,1	730	2,2	3625
2089	4,9	131	0,3	1494	3,5	374	0,9	1412	3,3	692	1,6	392	0,9	3633
58	0,3	11	0,1	184	1,1	14	0,1	114	0,7	165	0,9	380	2,2	3641
196	0,9	14	0,1	476	2,2	147	0,7	77	0,4	151	0,7	166	0,8	3643
83	0,5	3	-	654	3,6	78	0,4	8	-	78	0,4	141	0,8	3644
48	0,3	2	-	238	1,6	8	0,1	7	-	169	1,1	77	0,5	3646
286	0,8	505	1,4	1177	3,3	28	0,1	807	2,3	312	0,9	501	1,4	3647
180	1,0	2	-	347	2,0	155	0,9	90	0,5	178	1,0	236	1,4	3711
67	0,4	18	0,1	305	2,0	137	0,9	19	0,1	27	0,2	466	3,0	3713
278	0,7	65	0,2	600	1,5	254	0,6	467	1,2	357	0,9	496	1,2	3715
712	1,7	20	-	745	1,7	400	0,9	834	2,0	529	1,2	291	0,7	3725
269	0,6	16	-	979	2,3	341	0,8	837	1,9	802	1,9	116	0,3	3726
230	1,0	23	0,1	627	2,9	199	0,9	388	1,8	126	0,6	141	0,6	3731
335	1,0	61	0,2	875	2,6	270	0,8	561	1,7	736	2,2	430	1,3	3732
367	1,0	17	-	556	1,5	126	0,3	962	2,6	57	0,2	827	2,3	3743
604	2,0	45	0,2	803	2,7	252	0,9	436	1,5	718	2,4	220	0,7	3801
956	2,6	47	0,1	1326	3,6	587	1,6	827	2,3	533	1,5	90	0,2	3802
376	1,2	53	0,2	930	3,0	395	1,3	520	1,6	272	0,9	160	0,5	3803
824	2,9	70	0,2	1095	3,8	168	0,6	219	0,8	510	1,8	286	1,0	3811
761	2,4	14	-	1119	3,6	218	0,7	461	1,5	458	1,5	415	1,3	3812
482	1,5	33	0,1	1430	4,4	275	0,9	342	1,1	387	1,2	405	1,3	3813

noch: Ergebnisse der Stadtratswahl 1996 nach Stimmbezirken

Stimmbezirk	Wahlberechtigte				Wähler		Wahlbe- teiligung %
	lt. Wählerliste		insge- samt	dar. mit Wahl- schein %	insge- samt	dar. mit Wahl- schein	
	ohne Wahl- schein	mit Wahl- schein					
	1	2	3	4	5	6	
3814 Ludolfingerstr., Straßenholz	829	74	903	8,2	568	70	62,9
3815 Altenfurter Str., Welfenstr.	906	91	997	9,1	585	85	58,7
4001 Gotenstr., Sachsenstr.	532	68	600	11,3	318	62	53,0
4002 Andreas-Hofer-Str., Sterzinger Str.	462	54	516	10,5	263	49	51,0
4003 Haspingerstr., Meraner Str.	523	63	586	10,8	261	57	44,5
4004 Brunecker Str., Defreggerstr.	486	43	529	8,1	275	39	52,0
4005 Katzwanger Str., Nerzstr.	695	127	822	15,5	376	118	45,7
4303 Dianastr., Nimrodstr.	1037	78	1115	7,0	466	71	41,8
4411 Worzeldorfer Str., Wendelsteiner Str.	679	80	759	10,5	543	77	71,5
4412 Leerstetter Str., Germersheimer Str.	543	48	591	8,1	410	46	69,4
4413 Schwander Str., Kettelerstr.	583	61	644	9,5	420	58	65,2
4421 Saarbrückener Str., Hochwaldstr.	662	53	715	7,4	438	49	61,3
4422 Deidesheimer Str., Pirmasenser Str.	583	122	705	17,3	512	117	72,6
4423 Hilbringer Str., Friedrichsthaler Str.	636	134	770	17,4	527	125	68,4
4511 Pfälzer-Wald-Str., Saarbunger Str.	571	74	645	11,5	463	69	71,8
4512 Taunusweg, Westeraldweg	418	65	483	13,5	361	60	74,7
4521 Julius-Loßmann-Str., Pachelbelstr.	648	120	768	15,6	535	116	69,7
4522 Paumannstr.	498	59	557	10,6	354	55	63,6
4523 Saarlouiser Str., Ottweilerstr.	668	108	776	13,9	545	101	70,2
4524 Sebald-Heyden-Str.	691	73	764	9,6	431	68	56,4
4525 Pachelbelstr., Karl-Rorich-Str.	574	106	680	15,6	436	101	64,1
4531 Minervastr., Tannhäuserstr.	475	76	551	13,8	398	74	72,2
4532 Raupenschlag, Heckenweg	451	59	510	11,6	352	57	69,0
4533 Regenbogenstr., Frauenlobstr.	538	84	622	13,5	496	81	79,7
4611 Nopitschstr., Heisterstr.	586	41	627	6,5	348	38	55,5
4614 Pettenkofenstr., Volckamerstr.	1007	88	1095	8,0	711	82	64,9
4621 Rüsternweg, An der Marterlach	637	39	676	5,8	381	36	56,4
4622 Maiacher Str., Alpenrosenweg	544	23	567	4,1	321	21	56,6
4711 Donaustr., Innstr., Isarstr.	793	44	837	5,3	499	45	59,6
4801 Gredinger Str., Schalkhaußerstr.	692	94	786	12,0	494	87	62,8
4802 Harrlacher Str., Umbenhauerstr.	842	119	961	12,4	572	111	59,5
4821 Georg-Stefan-Str., Franz-Liszt-Str.	754	123	877	14,0	587	115	66,9
4831 Tizianstr., Amundsenstr., Kranzbergstr.	679	56	735	7,6	458	52	62,3
4832 Tilsiter Str., Elbestr.	860	109	969	11,2	670	101	69,1
4839 Cottbuser Str., Alfons-Stauder-Str.	953	134	1087	12,3	772	127	71,0
4841 Nasbacher Weg, Hans-Traut-Str.	575	52	627	8,3	348	48	55,5
4842 Neuseser Str., Hugo-Wolf-Str.	650	40	690	5,8	350	37	50,7
4843 Anemonenstr., Kalmanstr., Verdistr.	693	70	763	9,2	464	65	60,8
4844 Stadtweg, Am Kreuzberg	914	109	1023	10,7	674	101	65,9
4914 Pillenreuth, Königshof	875	151	1026	14,7	717	140	69,9
4921 A.d.Schwedenschanze, Dompfaffweg	542	120	662	18,1	426	111	64,4
4922 Klosterweg, Albrecht-Achilles-Str.	515	70	585	12,0	405	65	69,2
4923 Auf der Paint, Plattenäckerweg	641	117	758	15,4	506	111	66,8
4924 Sprangerstr., Pechsteinstr.	465	71	536	13,2	390	62	72,8
4925 August-Macke-Str., Riemerschmidstr.	570	68	638	10,7	447	59	70,1
4931 Am Hochwald, Worzeldorfer Hauptstr.	748	116	864	13,4	587	102	67,9
4943 Borchertstr., Wassermannstr.	550	47	597	7,9	363	41	60,8
4945 Am Bruckweg, Luther-King-Str.	720	76	796	9,5	546	73	68,6
4946 Hohenfelsstr.	1080	123	1203	10,2	821	111	68,2
4961 Lindenberger Str., Krumbacher Str.	473	56	529	10,6	323	52	61,1
4962 Mindelheimer Str., Pfrontener Str.	711	121	832	14,5	581	115	69,8
5004 Amberger Str., Jäckelstr.	1088	92	1180	7,8	620	83	52,5
5011 Reutlinger Str., Heidenheimer Str.	669	81	750	10,8	451	73	60,1
5023 Adalbertstr., Turnerheimstr.	1061	63	1124	5,6	503	57	44,8
5024 Eythstr., Crailsheimer Str.	806	79	885	8,9	403	71	45,5
5031 Olivenweg, Zedern-, Wormser Str.	846	63	909	6,9	383	60	42,1
5101 Creglinger Str.	746	54	800	6,8	413	50	51,6
5102 Tauberstr., Nordenberger Str.	447	56	503	11,1	348	52	69,2
5104 Wiedersbacher, Insinger Str.	660	45	705	6,4	347	41	49,2
5105 Insinger Str., Creglinger Str.	722	61	783	7,8	307	56	39,2



ungültige Stimm- zettel	gültige Stimmzettel							gültige Stimmen	Stimm- bezirk
	insge- samt	unverändert		kumuliert verändert		panaschiert verändert			
		Zahl	%	Zahl	%	Zahl	%		
8	9	10	11	12	13	14	15	16	
10	558	246	44,1	198	35,5	114	20,4	35326	3814
8	577	304	52,7	141	24,4	132	22,9	37139	3815
10	308	152	49,4	114	37,0	42	13,6	20248	4001
11	252	149	59,1	57	22,6	46	18,3	16247	4002
12	249	165	66,3	55	22,1	29	11,6	16006	4003
9	266	128	48,1	93	35,0	45	16,9	16351	4004
7	369	234	63,4	93	25,2	42	11,4	23810	4005
43	423	167	39,5	169	40,0	87	20,6	26684	4303
26	517	333	64,4	105	20,3	79	15,3	34017	4411
11	399	161	40,4	173	43,4	65	16,3	25914	4412
11	409	153	37,4	170	41,6	86	21,0	26040	4413
11	427	208	48,7	151	35,4	68	15,9	27726	4421
11	501	283	56,5	130	25,9	88	17,6	32237	4422
10	517	346	66,9	115	22,2	56	10,8	34647	4423
8	455	259	56,9	109	24,0	87	19,1	29976	4511
7	354	215	60,7	80	22,6	59	16,7	23217	4512
20	515	232	45,0	212	41,2	71	13,8	33402	4521
14	340	222	65,3	80	23,5	38	11,2	21766	4522
15	530	299	56,4	179	33,8	52	9,8	33648	4523
11	420	184	43,8	177	42,1	59	14,0	26582	4524
19	417	281	67,4	94	22,5	42	10,1	27051	4525
9	389	191	49,1	154	39,6	44	11,3	24945	4531
5	347	162	46,7	129	37,2	56	16,1	22653	4532
19	477	206	43,2	190	39,8	81	17,0	31183	4533
7	341	190	55,7	104	30,5	47	13,8	21784	4611
42	669	359	53,7	201	30,0	109	16,3	42170	4614
12	369	137	37,1	154	41,7	78	21,1	22536	4621
14	307	181	59,0	85	27,7	41	13,4	18813	4622
5	494	209	42,3	200	40,5	85	17,2	31108	4711
8	486	262	53,9	128	26,3	96	19,8	31851	4801
11	561	296	52,8	163	29,1	102	18,2	36346	4802
10	577	317	54,9	156	27,0	104	18,0	38040	4821
6	452	224	49,6	151	33,4	77	17,0	28857	4831
16	654	353	54,0	194	29,7	107	16,4	41879	4832
12	760	292	38,4	304	40,0	164	21,6	48895	4839
8	340	111	32,6	155	45,6	74	21,8	20931	4841
10	340	131	38,5	154	45,3	55	16,2	21764	4842
14	450	202	44,9	163	36,2	85	18,9	28573	4843
13	661	294	44,5	262	39,6	105	15,9	42175	4844
25	692	325	47,0	225	32,5	142	20,5	45706	4914
5	421	203	48,2	133	31,6	85	20,2	27850	4921
9	396	177	44,7	120	30,3	99	25,0	25888	4922
5	501	198	39,5	193	38,5	110	22,0	32869	4923
11	379	130	34,3	158	41,7	91	24,0	24258	4924
20	427	235	55,0	86	20,1	106	24,8	27866	4925
15	572	277	48,4	153	26,7	142	24,8	37406	4931
7	356	90	25,3	119	33,4	147	41,3	21563	4943
6	540	148	27,4	197	36,5	195	36,1	33870	4945
12	809	232	28,7	223	27,6	354	43,8	49504	4946
7	316	174	55,1	66	20,9	76	24,1	20657	4961
5	576	246	42,7	194	33,7	136	23,6	36789	4962
18	602	356	59,1	175	29,1	71	11,8	37340	5004
14	437	198	45,3	145	33,2	94	21,5	28460	5011
22	481	223	46,4	177	36,8	81	16,8	30473	5023
16	387	275	71,1	79	20,4	33	8,5	25755	5024
14	369	167	45,3	159	43,1	43	11,7	23489	5031
15	398	165	41,5	193	48,5	40	10,1	26053	5101
7	341	168	49,3	103	30,2	70	20,5	22249	5102
14	333	125	37,5	174	52,3	34	10,2	21094	5104
13	294	153	52,0	105	35,7	36	12,2	18595	5105

**noch: Ergebnisse der Stadtratswahl 1996 nach Stimmbezirken**

Stimmbezirk	von den gültigen Stimmen entfielen auf							
	CSU		SPD		GRÜNE		REP	
	Zahl	%	Zahl	%	Zahl	%	Zahl	%
	17	18	19	20	21	22	23	24
3814 Ludolfingerstr., Straßenholz	15879	44,9	11627	32,9	2183	6,2	919	2,6
3815 Altenfurter Str., Welfenstr.	20241	54,5	9269	25,0	2547	6,9	729	2,0
4001 Gotenstr., Sachsenstr.	7539	37,2	9446	46,7	981	4,8	1414	7,0
4002 Andreas-Hofer-Str., Sterzinger Str.	5070	31,2	7730	47,6	1269	7,8	655	4,0
4003 Haspingerstr., Meraner Str.	4476	28,0	9044	56,5	892	5,6	762	4,8
4004 Brunecker Str., Defreggerstr.	5442	33,3	7682	47,0	1267	7,7	504	3,1
4005 Katzwanger Str., Nerzstr.	9068	38,1	10632	44,7	516	2,2	1086	4,6
4303 Dianastr., Nimrodstr.	9910	37,1	10847	40,6	1770	6,6	1268	4,8
4411 Worzeldorfer Str., Wendelsteiner Str.	13185	38,8	13389	39,4	2812	8,3	926	2,7
4412 Leerstetter Str., Germersheimer Str.	14109	54,4	7884	30,4	1989	7,7	401	1,5
4413 Schwander Str., Kettelerstr.	12766	49,0	8014	30,8	2034	7,8	436	1,7
4421 Saarbrückener Str., Hochwaldstr.	11157	40,2	12387	44,7	1568	5,7	579	2,1
4422 Deidesheimer Str., Pirmasenser Str.	15204	47,2	11037	34,2	1790	5,6	885	2,7
4423 Hilbringer Str., Friedrichsthaler Str.	17441	50,3	13302	38,4	1627	4,7	423	1,2
4511 Pfälzer-Wald-Str., Saarburger Str.	11849	39,5	13886	46,3	1358	4,5	751	2,5
4512 Taunusweg, Westerwaldweg	8147	35,1	9760	42,0	2428	10,5	493	2,1
4521 Julius-Loßmann-Str., Pachelbelstr.	7277	21,8	20637	61,8	1334	4,0	1569	4,7
4522 Paumannstr.	7423	34,1	10859	49,9	925	4,2	1025	4,7
4523 Saarlouiser Str., Ottweilerstr.	12660	37,6	17030	50,6	1715	5,1	968	2,9
4524 Sebald-Heyden-Str.	8484	31,9	13442	50,6	1293	4,9	731	2,7
4525 Pachelbelstr., Karl-Rorich-Str.	6092	22,5	18295	67,6	832	3,1	818	3,0
4531 Minervastr., Tannhäuserstr.	6503	26,1	15505	62,2	1049	4,2	251	1,0
4532 Raupenschlag, Heckenweg	5730	25,3	13611	60,1	1398	6,2	550	2,4
4533 Regenbogenstr., Frauenlobstr.	7991	25,6	19352	62,1	1452	4,7	697	2,2
4611 Nopitschstr., Heisterstr.	6941	31,9	11377	52,2	1176	5,4	879	4,0
4614 Pettenkofenstr., Volckamerstr.	12486	29,6	22914	54,3	1577	3,7	2152	5,1
4621 Rüsternweg, An der Marterlach	7649	33,9	9644	42,8	1200	5,3	1277	5,7
4622 Maiacher Str., Alpenrosenweg	6722	35,7	8760	46,6	1005	5,3	1302	6,9
4711 Donaustr., Innstr., Isarstr.	15238	49,0	10471	33,7	1698	5,5	813	2,6
4801 Gredinger Str., Schalkhaußerstr.	16301	51,2	8979	28,2	3370	10,6	463	1,5
4802 Harrlacher Str., Umbenhauerstr.	19011	52,3	10619	29,2	2671	7,3	1556	4,3
4821 Georg-Stefan-Str., Franz-Liszt-Str.	21539	56,6	9248	24,3	2897	7,6	623	1,6
4831 Tizianstr., Amundsenstr., Kranzbergstr.	14417	50,0	9354	32,4	2202	7,6	257	0,9
4832 Tilsiter Str., Elbestr.	20951	50,0	12230	29,2	3583	8,6	679	1,6
4839 Cottbuser Str., Alfons-Stauder-Str.	27416	56,1	13041	26,7	4069	8,3	829	1,7
4841 Nasbacher Weg, Hans-Traut-Str.	9083	43,4	7645	36,5	2347	11,2	395	1,9
4842 Neuseser Str., Hugo-Wolf-Str.	9403	43,2	8112	37,3	1647	7,6	718	3,3
4843 Anemonenstr., Kalmanstr., Verdistr.	14891	52,1	9443	33,0	1292	4,5	978	3,4
4844 Stadtweg, Am Kreuzberg	23420	55,5	11241	26,7	2571	6,1	1407	3,3
4914 Pillenreuth, Königshof	21906	47,9	10728	23,5	2866	6,3	1402	3,1
4921 A.d.Schwedenschanze, Dompfaffweg	18204	65,4	4495	16,1	1571	5,6	247	0,9
4922 Klosterweg, Albrecht-Achilles-Str.	12248	47,3	7492	28,9	1207	4,7	511	2,0
4923 Auf der Paint, Plattenackerweg	17802	54,2	8002	24,3	2222	6,8	1089	3,3
4924 Sprangerstr., Pechsteinstr.	12899	53,2	6829	28,2	1002	4,1	593	2,4
4925 August-Macke-Str., Riemerschmidstr.	12946	46,5	7682	27,6	2030	7,3	352	1,3
4931 Am Hochwald, Worzeldorfer Hauptstr.	19915	53,2	8970	24,0	2338	6,3	891	2,4
4943 Borchertstr., Wassermannstr.	11908	55,2	5267	24,4	1019	4,7	259	1,2
4945 Am Bruckweg, Luther-King-Str.	15929	47,0	9906	29,2	3077	9,1	857	2,5
4946 Hohenfelsstr.	23806	48,1	14709	29,7	2253	4,6	806	1,6
4961 Lindenberger Str., Krumbacher Str.	9114	44,1	6090	29,5	1449	7,0	240	1,2
4962 Mindelheimer Str., Pfrontener Str.	21275	57,8	8389	22,8	2323	6,3	616	1,7
5004 Amberger Str., Jäckelstr.	15657	41,9	15406	41,3	1484	4,0	1988	5,3
5011 Reutlinger Str., Heidenheimer Str.	13837	48,6	10236	36,0	1416	5,0	803	2,8
5023 Adalbertstr., Turnerheimstr.	12278	40,3	13424	44,1	1116	3,7	946	3,1
5024 Eythstr., Crailsheimer Str.	11808	45,8	9514	36,9	1481	5,8	720	2,8
5031 Olivenweg, Zedern-, Wormser Str.	11634	49,5	9290	39,6	669	2,8	657	2,8
5101 Creglinger Str.	14779	56,7	8460	32,5	565	2,2	623	2,4
5102 Tauberstr., Nordenberger Str.	12714	57,1	6068	27,3	1789	8,0	425	1,9
5104 Wiedersbacher, Insinger Str.	14132	67,0	4736	22,5	1018	4,8	112	0,5
5105 Insinger Str., Creglinger Str.	10563	56,8	5646	30,4	783	4,2	469	2,5

von den gültigen Stimmen entfielen auf														Stimm- bezirk
F.D.P./F.N.B.		EUROLISTE		FW Nürnberg		die Guten		NWG		ÖDP		PDS / LIL		
Zahl	%	Zahl	%	Zahl	%	Zahl	%	Zahl	%	Zahl	%	Zahl	%	
25	26	27	28	29	30	31	32	33	34	35	36	37	38	
792	2,2	223	0,6	1510	4,3	279	0,8	1168	3,3	305	0,9	441	1,2	3814
1075	2,9	48	0,1	1016	2,7	614	1,7	756	2,0	614	1,7	230	0,6	3815
57	0,3	12	0,1	251	1,2	94	0,5	91	0,4	120	0,6	243	1,2	4001
197	1,2	273	1,7	618	3,8	62	0,4	177	1,1	105	0,6	91	0,6	4002
126	0,8	15	0,1	172	1,1	237	1,5	162	1,0	22	0,1	98	0,6	4003
407	2,5	18	0,1	124	0,8	490	3,0	94	0,6	280	1,7	43	0,3	4004
637	2,7	21	0,1	534	2,2	111	0,5	133	0,6	526	2,2	546	2,3	4005
262	1,0	369	1,4	564	2,1	447	1,7	171	0,6	88	0,3	988	3,7	4303
1251	3,7	64	0,2	898	2,6	486	1,4	353	1,0	508	1,5	145	0,4	4411
707	2,7	13	0,1	221	0,9	226	0,9	182	0,7	140	0,5	42	0,2	4412
676	2,6	21	0,1	779	3,0	525	2,0	94	0,4	363	1,4	332	1,3	4413
409	1,5	55	0,2	630	2,3	205	0,7	42	0,2	456	1,6	238	0,9	4421
770	2,4	28	0,1	776	2,4	468	1,5	93	0,3	930	2,9	256	0,8	4422
395	1,1	37	0,1	513	1,5	317	0,9	299	0,9	245	0,7	48	0,1	4423
370	1,2	12	-	1108	3,7	40	0,1	220	0,7	68	0,2	314	1,0	4511
1031	4,4	56	0,2	516	2,2	245	1,1	51	0,2	262	1,1	228	1,0	4512
870	2,6	8	-	549	1,6	365	1,1	240	0,7	228	0,7	325	1,0	4521
471	2,2	-	-	529	2,4	84	0,4	151	0,7	208	1,0	91	0,4	4522
621	1,8	2	-	392	1,2	84	0,2	52	0,2	44	0,1	80	0,2	4523
408	1,5	10	-	338	1,3	242	0,9	259	1,0	378	1,4	997	3,8	4524
131	0,5	6	-	101	0,4	179	0,7	82	0,3	83	0,3	432	1,6	4525
368	1,5	51	0,2	606	2,4	42	0,2	98	0,4	250	1,0	222	0,9	4531
131	0,6	19	0,1	752	3,3	161	0,7	117	0,5	135	0,6	49	0,2	4532
139	0,4	7	-	648	2,1	330	1,1	244	0,8	130	0,4	193	0,6	4533
126	0,6	1	-	484	2,2	296	1,4	40	0,2	159	0,7	305	1,4	4611
563	1,3	73	0,2	703	1,7	809	1,9	133	0,3	417	1,0	343	0,8	4614
294	1,3	21	0,1	1375	6,1	459	2,0	167	0,7	292	1,3	158	0,7	4621
221	1,2	-	-	185	1,0	98	0,5	236	1,3	138	0,7	146	0,8	4622
733	2,4	71	0,2	924	3,0	187	0,6	354	1,1	345	1,1	274	0,9	4711
319	1,0	73	0,2	1082	3,4	311	1,0	204	0,6	652	2,0	97	0,3	4801
420	1,2	41	0,1	626	1,7	324	0,9	278	0,8	515	1,4	285	0,8	4802
1755	4,6	15	-	415	1,1	216	0,6	57	0,1	1050	2,8	225	0,6	4821
684	2,4	65	0,2	1107	3,8	517	1,8	79	0,3	153	0,5	22	0,1	4831
1187	2,8	77	0,2	1450	3,5	423	1,0	125	0,3	597	1,4	577	1,4	4832
1037	2,1	27	0,1	689	1,4	521	1,1	458	0,9	654	1,3	154	0,3	4839
506	2,4	33	0,2	284	1,4	196	0,9	248	1,2	170	0,8	24	0,1	4841
482	2,2	27	0,1	313	1,4	191	0,9	88	0,4	561	2,6	222	1,0	4842
228	0,8	10	-	823	2,9	47	0,2	104	0,4	694	2,4	63	0,2	4843
978	2,3	45	0,1	1026	2,4	219	0,5	255	0,6	748	1,8	265	0,6	4844
822	1,8	46	0,1	6714	14,7	342	0,7	242	0,5	413	0,9	225	0,5	4914
523	1,9	57	0,2	2165	7,8	182	0,7	207	0,7	151	0,5	48	0,2	4921
1059	4,1	25	0,1	2840	11,0	114	0,4	136	0,5	94	0,4	162	0,6	4922
1429	4,3	21	0,1	1737	5,3	154	0,5	151	0,5	166	0,5	96	0,3	4923
891	3,7	10	-	1705	7,0	118	0,5	141	0,6	45	0,2	25	0,1	4924
702	2,5	35	0,1	3445	12,4	237	0,9	111	0,4	238	0,9	88	0,3	4925
1476	3,9	64	0,2	2489	6,7	528	1,4	288	0,8	357	1,0	90	0,2	4931
1503	7,0	16	0,1	615	2,9	140	0,6	114	0,5	462	2,1	260	1,2	4943
1341	4,0	56	0,2	1062	3,1	358	1,1	353	1,0	795	2,3	136	0,4	4945
3380	6,8	24	-	2954	6,0	653	1,3	162	0,3	615	1,2	142	0,3	4946
606	2,9	11	0,1	2425	11,7	160	0,8	33	0,2	354	1,7	175	0,8	4961
717	1,9	28	0,1	2434	6,6	194	0,5	288	0,8	369	1,0	156	0,4	4962
457	1,2	184	0,5	1255	3,4	61	0,2	123	0,3	148	0,4	577	1,5	5004
507	1,8	317	1,1	619	2,2	246	0,9	196	0,7	208	0,7	75	0,3	5011
356	1,2	187	0,6	871	2,9	220	0,7	31	0,1	156	0,5	888	2,9	5023
447	1,7	230	0,9	181	0,7	583	2,3	248	1,0	34	0,1	509	2,0	5024
211	0,9	18	0,1	291	1,2	35	0,1	409	1,7	188	0,8	87	0,4	5031
239	0,9	23	0,1	612	2,3	166	0,6	92	0,4	242	0,9	252	1,0	5101
398	1,8	53	0,2	444	2,0	172	0,8	50	0,2	47	0,2	89	0,4	5102
64	0,3	18	0,1	463	2,2	156	0,7	19	0,1	91	0,4	285	1,4	5104
179	1,0	15	0,1	386	2,1	87	0,5	91	0,5	365	2,0	11	0,1	5105

**noch: Ergebnisse der Stadtratswahl 1996 nach Stimmbezirken**

Stimmbezirk	Wahlberechtigte				Wähler		Wahlbe- teiligung %
	lt. Wählerliste		insge- samt	dar. mit Wahl- schein %	insge- samt	dar. mit Wahl- schein	
	ohne Wahl- schein	mit Wahl- schein					
	1	2	3	4	5	6	
5111 Ansbacher Str., Dinkelsbühler Str.	686	52	738	7,0	378	49	51,2
5112 Dombühler Str., Herriedener Str.	683	104	787	13,2	506	99	64,3
5113 Zwernberger Weg, Herriedener Str.	700	74	774	9,6	476	70	61,5
5114 Stockbauerstr., Gebstatter Str.	866	96	962	10,0	531	91	55,2
5115 Kuglerstr., Faberstr.	695	48	743	6,5	381	45	51,3
5121 Staedtlerweg, Froescheisweg	483	26	509	5,1	291	27	57,2
5201 Berolzheimer Str., Gundelsheimer Str.	553	30	583	5,1	313	27	53,7
5202 Kreuzbachweg, Albrecht-Thaer-Str.	807	89	896	9,9	548	84	61,2
5203 Ellingstr., Burgsalacher Str.	1301	124	1425	8,7	722	115	50,7
5204 Neuendettelsauer Str.	656	76	732	10,4	409	74	55,9
5205 Rotbuchenstr., Stuttgarter Str.	672	101	773	13,1	539	96	69,7
5206 Steiner Weg, Heilsbronner Str.	752	140	892	15,7	488	133	54,7
5221 Kamminer Str., Eibenweg	641	84	725	11,6	465	78	64,1
5222 Stargarder Str., Schopflocher Str.	548	68	616	11,0	402	63	65,3
5223 Berchinger Str., Riedenburger Str.	568	91	659	13,8	424	85	64,3
5301 Schußleitenweg, Castellstr.	634	113	747	15,1	529	105	70,8
5302 Cnopfstr., Castellstr.	706	103	809	12,7	516	96	63,8
5303 Beslerstr., Gundekarstr.	668	49	717	6,8	384	49	53,6
5311 Hopfengartenweg, Narzissenweg	681	110	791	13,9	494	102	62,5
5321 Eibacher Hauptstr., Morgensternstr.	572	63	635	9,9	370	58	58,3
5322 Pleinfelder Str., Wildbahnstr.	508	62	570	10,9	355	57	62,3
5323 Wemdinger Str., Pappenheimer Str.	572	76	648	11,7	411	70	63,4
5331 Gunzenhausener Str., Motterstr.	648	124	772	16,1	495	118	64,1
5332 Wernfelser Str., Motterstr.	775	116	891	13,0	609	111	68,4
5401 Einsteinring	660	95	755	12,6	351	83	46,5
5402 Koppenhof, Walter-Flex-Str.	732	92	824	11,2	535	81	64,9
5412 Dollnsteiner Str., Waldstromerstr.	714	48	762	6,3	403	42	52,9
5414 Straßenäckerweg, Solnhofener Str.	635	42	677	6,2	355	37	52,4
5415 Kötzlerstr., Kelheimer Str.	586	75	661	11,3	451	66	68,2
5416 Altmühlweg, Hornfischerstr.	1328	102	1430	7,1	681	92	47,6
5421 Beim Wahlbaum, Schöllleinsgasse	812	102	914	11,2	602	95	65,9
5512 Lohhofer Str., Krottenbacher Str.	1182	143	1325	10,8	790	133	59,6
5531 Holzheim	337	43	380	11,3	262	43	68,9
6011 Henftlingstr., Alte Wallensteinstr.	682	56	738	7,6	427	52	57,9
6013 Elsa-Brändström-Str., Wredesstr.	1157	224	1381	16,2	779	203	56,4
6014 Dunantstr., Tillystr.	995	82	1077	7,6	583	80	54,1
6111 Zirndorfer Str., Windsheimer Str.	915	96	1011	9,5	651	88	64,4
6112 Neumühlweg, Hügelstr.	737	90	827	10,9	548	82	66,3
6121 Wachendorfer Str., Dambacher Weg	771	79	850	9,3	477	72	56,1
6122 Rezatweg, Zennweg	672	65	737	8,8	459	59	62,3
6201 Paracelsusstr., Manteuffelstr.	727	101	828	12,2	538	88	65,0
6211 Gaismannshofstr., Rehdorfer Str	661	89	750	11,9	430	77	57,3
6221 Scheinfelder Str., Puschendorfer Str.	562	66	628	10,5	350	57	55,7
6222 Neustädter Str., Emskirchener Str.	610	87	697	12,5	433	76	62,1
6223 Burgfarnbacher Str., Dechsendorfer Str.	533	69	602	11,5	363	63	60,3
6313 Altenberger Str., Flachslander Str.	889	122	1011	12,1	547	112	54,1
6331 Höfen	464	32	496	6,5	281	29	56,7
6341 Leyher Str., Sigmundstr.	602	58	660	8,8	359	57	54,4
6401 Volzstr., Lenaustr.	643	36	679	5,3	364	32	53,6
6403 Redtenbacherstr., Wandererstr.	980	73	1053	6,9	559	66	53,1
6411 Trübnerstr., Leiblstr.	666	55	721	7,6	351	49	48,7
6431 Pestalozzistr., Fahrradstr.	799	61	860	7,1	418	55	48,6
6432 Muggenhofer Str., Peyerstr.	540	47	587	8,0	294	42	50,1
6433 Gertrudstr., Joh.-Seb.-Bach-Str	521	31	552	5,6	270	28	48,9
6441 Bruckner-, Flotow-, Grobestr	673	33	706	4,7	318	29	45,0
6502 Adolf-Braun-Str., Tassilostr	996	78	1074	7,3	437	74	40,7
7002 Bienweg, Schnieglinger Str.	656	65	721	9,0	345	57	47,9
7003 Dortmunder Str., Bielefelder Str.	833	180	1013	17,8	593	161	58,5
7101 Schnieglinger Str., Weihergartenstr.	723	75	798	9,4	456	71	57,1
7102 Herderstr., Kranichstr.	663	77	740	10,4	408	71	55,1

ungültige Stimm- zettel	gültige Stimmzettel							gültige Stimmen	Stimm- bezirk
	insge- samt	unverändert		kumuliert verändert		panaschiert verändert			
		Zahl	%	Zahl	%	Zahl	%		
8	9	10	11	12	13	14	15	16	
12	366	215	58,7	102	27,9	49	13,4	22646	5111
16	490	312	63,7	124	25,3	54	11,0	31910	5112
11	465	224	48,2	182	39,1	59	12,7	29559	5113
14	517	221	42,7	175	33,8	121	23,4	32564	5114
14	367	159	43,3	168	45,8	40	10,9	22362	5115
6	285	171	60,0	62	21,8	52	18,2	18596	5121
6	307	148	48,2	127	41,4	32	10,4	19824	5201
24	524	253	48,3	185	35,3	86	16,4	32737	5202
17	705	417	59,1	169	24,0	119	16,9	45978	5203
16	393	205	52,2	119	30,3	69	17,6	25631	5204
20	519	303	58,4	126	24,3	90	17,3	34101	5205
17	471	284	60,3	108	22,9	79	16,8	30715	5206
10	455	244	53,6	139	30,5	72	15,8	29761	5221
17	385	173	44,9	146	37,9	66	17,1	24510	5222
10	414	153	37,0	186	44,9	75	18,1	26878	5223
6	523	209	40,0	225	43,0	89	17,0	34079	5301
26	490	242	49,4	146	29,8	102	20,8	31245	5302
19	365	188	51,5	121	33,2	56	15,3	23112	5303
13	481	195	40,5	208	43,2	78	16,2	31091	5311
12	358	137	38,3	145	40,5	76	21,2	22980	5321
14	341	146	42,8	114	33,4	81	23,8	22230	5322
15	396	212	53,5	131	33,1	53	13,4	26504	5323
20	475	239	50,3	151	31,8	85	17,9	30866	5331
11	598	254	42,5	228	38,1	116	19,4	38293	5332
9	342	181	52,9	124	36,3	37	10,8	22132	5401
7	528	198	37,5	226	42,8	104	19,7	33655	5402
31	372	146	39,2	168	45,2	58	15,6	23165	5412
10	345	216	62,6	84	24,3	45	13,0	22397	5414
12	439	236	53,8	116	26,4	87	19,8	29347	5415
22	659	357	54,2	216	32,8	86	13,1	41674	5416
22	580	286	49,3	194	33,4	100	17,2	36694	5421
21	769	415	54,0	194	25,2	160	20,8	49386	5512
4	258	128	49,6	66	25,6	64	24,8	16148	5531
29	398	266	66,8	72	18,1	60	15,1	25824	6011
19	760	478	62,9	169	22,2	113	14,9	49171	6013
17	566	358	63,3	110	19,4	98	17,3	36278	6014
30	621	350	56,4	189	30,4	82	13,2	39842	6111
14	534	289	54,1	147	27,5	98	18,4	34133	6112
12	465	285	61,3	115	24,7	65	14,0	30469	6121
15	444	205	46,2	158	35,6	81	18,2	28494	6122
19	519	301	58,0	123	23,7	95	18,3	33998	6201
10	420	196	46,7	140	33,3	84	20,0	27075	6211
13	337	168	49,9	120	35,6	49	14,5	22027	6221
10	423	233	55,1	100	23,6	90	21,3	27723	6222
6	357	187	52,4	111	31,1	59	16,5	23128	6223
18	529	301	56,9	144	27,2	84	15,9	33845	6313
4	277	134	48,4	105	37,9	38	13,7	17683	6331
9	350	217	62,0	76	21,7	57	16,3	23177	6341
19	345	177	51,3	76	22,0	92	26,7	20184	6401
8	551	359	65,2	122	22,1	70	12,7	34496	6403
7	344	184	53,5	114	33,1	46	13,4	22129	6411
12	406	169	41,6	157	38,7	80	19,7	25200	6431
12	282	154	54,6	74	26,2	54	19,1	17844	6432
15	255	173	67,8	49	19,2	33	12,9	16114	6433
9	309	182	58,9	67	21,7	60	19,4	19175	6441
24	413	272	65,9	64	15,5	77	18,6	25639	6502
9	336	137	40,8	126	37,5	73	21,7	21249	7002
14	579	311	53,7	147	25,4	121	20,9	37794	7003
11	445	234	52,6	135	30,3	76	17,1	29602	7101
7	401	231	57,6	106	26,4	64	16,0	26336	7102

**noch: Ergebnisse der Stadtratswahl 1996 nach Stimmbezirken**

Stimmbezirk	von den gültigen Stimmen entfielen auf							
	CSU		SPD		GRÜNE		REP	
	Zahl	%	Zahl	%	Zahl	%	Zahl	%
	17	18	19	20	21	22	23	24
5111 Ansbacher Str., Dinkelsbühler Str.	9975	44,0	9737	43,0	703	3,1	828	3,7
5112 Dombühler Str., Herriedener Str.	19295	60,5	8286	26,0	2197	6,9	265	0,8
5113 Zwernberger Weg, Herriedener Str.	13327	45,1	11655	39,4	1208	4,1	1031	3,5
5114 Stockbauerstr., Gebstatter Str.	17049	52,4	10076	30,9	2267	7,0	791	2,4
5115 Kuglerstr., Faberstr.	11844	53,0	7313	32,7	646	2,9	1198	5,4
5121 Staedtlerweg, Froescheisweg	7102	38,2	7333	39,4	970	5,2	1030	5,5
5201 Berolzheimer Str., Gundelsheimer Str.	8007	40,4	8705	43,9	695	3,5	721	3,6
5202 Kreuzbachweg, Albrecht-Thaer-Str.	11933	36,5	15978	48,8	1591	4,9	839	2,6
5203 Ellingstr., Burgsalacher Str.	24464	53,2	14314	31,1	2427	5,3	1065	2,3
5204 Neuendettelsauer Str.	13548	52,9	8073	31,5	1028	4,0	887	3,5
5205 Rotbuchenstr., Stuttgarter Str.	15930	46,7	13093	38,4	1390	4,1	760	2,2
5206 Steiner Weg, Heilsbronner Str.	15917	51,8	11465	37,3	1345	4,4	532	1,7
5221 Kamminer Str., Eibenweg	15372	51,7	8889	29,9	1782	6,0	553	1,9
5222 Stargarder Str., Schopflocher Str.	12998	53,0	8074	32,9	1437	5,9	396	1,6
5223 Berchinger Str., Riedenburger Str.	14464	53,8	6723	25,0	1605	6,0	812	3,0
5301 Schußleitenweg, Castellstr.	21019	61,7	7377	21,6	2070	6,1	606	1,8
5302 Cnopfstr., Castellstr.	15649	50,1	9194	29,4	2455	7,9	604	1,9
5303 Beslerstr., Gundekarstr.	10458	45,2	7904	34,2	1941	8,4	1084	4,7
5311 Hopfengartenweg, Narzissenweg	16626	53,5	8389	27,0	2295	7,4	812	2,6
5321 Eibacher Hauptstr., Morgensternstr.	11749	51,1	6540	28,5	1348	5,9	967	4,2
5322 Pleinfelder Str., Wildbahnstr.	11166	50,2	6050	27,2	1834	8,3	637	2,9
5323 Wemdinger Str., Pappenheimer Str.	13821	52,1	8712	32,9	1002	3,8	583	2,2
5331 Gunzenhausener Str., Motterstr.	17778	57,6	9040	29,3	2260	7,3	251	0,8
5332 Wernfeler Str., Motterstr.	20740	54,2	11163	29,2	2445	6,4	892	2,3
5401 Einsteinring	10190	46,0	8046	36,4	1190	5,4	748	3,4
5402 Koppenhof, Walter-Flex-Str.	12836	38,1	13511	40,1	2336	6,9	1653	4,9
5412 Dollnsteiner Str., Waldstromerstr.	10456	45,1	9596	41,4	1039	4,5	395	1,7
5414 Straßenäckerweg, Solnhofener Str.	11749	52,5	7979	35,6	397	1,8	902	4,0
5415 Kötzlerstr., Kelheimer Str.	15607	53,2	7690	26,2	2303	7,8	1100	3,7
5416 Altmühlweg, Hornfischerstr.	19192	46,1	16753	40,2	1790	4,3	1493	3,6
5421 Beim Wahlbaum, Schlößleinsgasse	15952	43,5	15303	41,7	2465	6,7	833	2,3
5512 Lohhofer Str., Krottenbacher Str.	22926	46,4	17003	34,4	4669	9,5	736	1,5
5531 Holzheim	7194	44,6	5034	31,2	1699	10,5	463	2,9
6011 Henftlingstr., Alte Wallensteinstr.	11593	44,9	9163	35,5	1732	6,7	706	2,7
6013 Elsa-Brändström-Str., Wredesstr.	23667	48,1	14669	29,8	3030	6,2	2072	4,2
6014 Dunantstr., Tillystr.	16736	46,1	13166	36,3	2126	5,9	1110	3,1
6111 Zirndorfer Str., Windsheimer Str.	18651	46,8	15242	38,3	2480	6,2	758	1,9
6112 Neumühlweg, Hügelstr.	14326	42,0	13807	40,5	2296	6,7	1085	3,2
6121 Wachendorfer Str., Dambacher Weg	15198	49,9	10650	35,0	1727	5,7	1149	3,8
6122 Rezatweg, Zennweg	14326	50,3	8608	30,2	2348	8,2	1064	3,7
6201 Paracelsusstr., Manteuffelstr.	17435	51,3	9196	27,0	2852	8,4	443	1,3
6211 Gaismannshofstr., Rehdorfer Str	10999	40,6	9600	35,5	1889	7,0	1296	4,8
6221 Scheinfelder Str., Puschendorfer Str.	10178	46,2	7818	35,5	1840	8,4	815	3,7
6222 Neustädter Str., Emskirchener Str.	11911	43,0	10167	36,7	1987	7,2	1185	4,3
6223 Burgfarnbacher Str., Dechsendorfer Str.	11827	51,1	6731	29,1	1680	7,3	981	4,2
6313 Altenberger Str., Flachslander Str.	16037	47,4	11447	33,8	2409	7,1	600	1,8
6331 Höfen	8555	48,4	6021	34,0	777	4,4	744	4,2
6341 Leyher Str., Sigmundstr.	11009	47,5	7223	31,2	1810	7,8	1229	5,3
6401 Volzstr., Lenaustr.	6883	34,1	7941	39,3	1400	6,9	723	3,6
6403 Redtenbacherstr., Wandererstr.	9148	26,5	18514	53,7	1903	5,5	1598	4,6
6411 Trübnerstr., Leiblstr.	10299	46,5	8577	38,8	1257	5,7	560	2,5
6431 Pestalozzistr., Fahrradstr.	7667	30,4	11319	44,9	2592	10,3	627	2,5
6432 Muggenhofer Str., Peyerstr.	5745	32,2	8221	46,1	1709	9,6	538	3,0
6433 Gertrudstr., Joh.-Seb.-Bach-Str	5324	33,0	6835	42,4	1640	10,2	1145	7,1
6441 Bruckner-, Flotow-, Grobestr	6378	33,3	7525	39,2	1992	10,4	978	5,1
6502 Adolf-Braun-Str., Tassilostr	9644	37,6	9824	38,3	2088	8,1	384	1,5
7002 Bienweg, Schnieglinger Str.	9327	43,9	7532	35,4	1634	7,7	632	3,0
7003 Dortmunder Str., Bielefelder Str.	17584	46,5	12654	33,5	2215	5,9	1817	4,8
7101 Schnieglinger Str., Weihergartenstr.	12799	43,2	9477	32,0	2891	9,8	1262	4,3
7102 Herderstr., Kranichstr.	11411	43,3	9054	34,4	1748	6,6	1553	5,9

von den gültigen Stimmen entfielen auf														Stimm- bezirk
F.D.P./F.N.B.		EUROLISTE		FW Nürnberg		die Guten		NWG		ÖDP		PDS / LIL		
Zahl	%	Zahl	%	Zahl	%	Zahl	%	Zahl	%	Zahl	%	Zahl	%	
25	26	27	28	29	30	31	32	33	34	35	36	37	38	
331	1,5	59	0,3	252	1,1	162	0,7	93	0,4	239	1,1	267	1,2	5111
614	1,9	20	0,1	735	2,3	161	0,5	99	0,3	140	0,4	98	0,3	5112
578	2,0	101	0,3	1090	3,7	264	0,9	100	0,3	43	0,1	162	0,5	5113
952	2,9	39	0,1	510	1,6	259	0,8	58	0,2	534	1,6	29	0,1	5114
348	1,6	21	0,1	546	2,4	85	0,4	25	0,1	179	0,8	157	0,7	5115
312	1,7	15	0,1	925	5,0	488	2,6	177	1,0	229	1,2	15	0,1	5121
526	2,7	17	0,1	715	3,6	115	0,6	274	1,4	37	0,2	12	0,1	5201
587	1,8	61	0,2	729	2,2	317	1,0	295	0,9	184	0,6	223	0,7	5202
851	1,9	52	0,1	1287	2,8	415	0,9	320	0,7	509	1,1	274	0,6	5203
711	2,8	132	0,5	614	2,4	130	0,5	35	0,1	289	1,1	184	0,7	5204
713	2,1	32	0,1	1181	3,5	114	0,3	226	0,7	505	1,5	157	0,5	5205
478	1,6	20	0,1	377	1,2	29	0,1	102	0,3	370	1,2	80	0,3	5206
1155	3,9	22	0,1	1128	3,8	204	0,7	257	0,9	304	1,0	95	0,3	5221
464	1,9	20	0,1	302	1,2	241	1,0	86	0,4	387	1,6	105	0,4	5222
264	1,0	47	0,2	1716	6,4	326	1,2	189	0,7	673	2,5	59	0,2	5223
1349	4,0	19	0,1	866	2,5	183	0,5	144	0,4	316	0,9	130	0,4	5301
1003	3,2	158	0,5	1260	4,0	574	1,8	91	0,3	155	0,5	102	0,3	5302
128	0,6	30	0,1	518	2,2	240	1,0	154	0,7	424	1,8	231	1,0	5303
369	1,2	138	0,4	1551	5,0	244	0,8	280	0,9	293	0,9	94	0,3	5311
533	2,3	76	0,3	878	3,8	403	1,8	78	0,3	239	1,0	169	0,7	5321
578	2,6	10	-	823	3,7	38	0,2	271	1,2	351	1,6	472	2,1	5322
487	1,8	10	-	1138	4,3	122	0,5	38	0,1	519	2,0	72	0,3	5323
279	0,9	20	0,1	561	1,8	270	0,9	64	0,2	169	0,5	174	0,6	5331
555	1,4	113	0,3	1483	3,9	394	1,0	164	0,4	253	0,7	91	0,2	5332
338	1,5	7	-	677	3,1	202	0,9	27	0,1	312	1,4	395	1,8	5401
766	2,3	31	0,1	1197	3,6	178	0,5	278	0,8	506	1,5	363	1,1	5402
288	1,2	183	0,8	770	3,3	63	0,3	57	0,2	270	1,2	48	0,2	5412
171	0,8	3	-	1004	4,5	37	0,2	20	0,1	99	0,4	36	0,2	5414
1045	3,6	15	0,1	698	2,4	285	1,0	176	0,6	383	1,3	45	0,2	5415
397	1,0	127	0,3	781	1,9	327	0,8	280	0,7	304	0,7	230	0,6	5416
657	1,8	26	0,1	673	1,8	145	0,4	60	0,2	301	0,8	279	0,8	5421
923	1,9	59	0,1	1177	2,4	523	1,1	253	0,5	509	1,0	608	1,2	5512
775	4,8	28	0,2	473	2,9	160	1,0	73	0,5	235	1,5	14	0,1	5531
557	2,2	4	-	1366	5,3	181	0,7	279	1,1	162	0,6	81	0,3	6011
1279	2,6	81	0,2	2348	4,8	359	0,7	360	0,7	557	1,1	749	1,5	6013
729	2,0	82	0,2	1406	3,9	124	0,3	213	0,6	389	1,1	197	0,5	6014
730	1,8	37	0,1	831	2,1	205	0,5	347	0,9	310	0,8	251	0,6	6111
653	1,9	41	0,1	917	2,7	174	0,5	36	0,1	571	1,7	227	0,7	6112
343	1,1	49	0,2	397	1,3	323	1,1	228	0,7	399	1,3	6	-	6121
432	1,5	25	0,1	827	2,9	147	0,5	251	0,9	245	0,9	221	0,8	6122
685	2,0	15	-	1446	4,3	291	0,9	262	0,8	843	2,5	530	1,6	6201
1271	4,7	106	0,4	764	2,8	352	1,3	394	1,5	190	0,7	214	0,8	6211
428	1,9	9	-	420	1,9	53	0,2	105	0,5	191	0,9	170	0,8	6221
255	0,9	102	0,4	934	3,4	524	1,9	331	1,2	85	0,3	242	0,9	6222
365	1,6	65	0,3	390	1,7	318	1,4	40	0,2	468	2,0	263	1,1	6223
497	1,5	123	0,4	1179	3,5	244	0,7	380	1,1	363	1,1	566	1,7	6313
409	2,3	44	0,2	674	3,8	180	1,0	197	1,1	75	0,4	7	-	6331
537	2,3	20	0,1	704	3,0	65	0,3	274	1,2	289	1,2	17	0,1	6341
258	1,3	1162	5,8	594	2,9	169	0,8	99	0,5	218	1,1	737	3,7	6401
254	0,7	338	1,0	1273	3,7	346	1,0	337	1,0	276	0,8	509	1,5	6403
315	1,4	174	0,8	395	1,8	342	1,5	14	0,1	50	0,2	146	0,7	6411
925	3,7	238	0,9	509	2,0	711	2,8	20	0,1	144	0,6	448	1,8	6431
96	0,5	120	0,7	215	1,2	756	4,2	119	0,7	219	1,2	106	0,6	6432
101	0,6	84	0,5	307	1,9	103	0,6	78	0,5	39	0,2	458	2,8	6433
334	1,7	535	2,8	106	0,6	406	2,1	33	0,2	582	3,0	306	1,6	6441
663	2,6	1041	4,1	601	2,3	406	1,6	168	0,7	385	1,5	435	1,7	6502
384	1,8	56	0,3	678	3,2	111	0,5	152	0,7	670	3,2	73	0,3	7002
782	2,1	32	0,1	1155	3,1	312	0,8	463	1,2	248	0,7	532	1,4	7003
415	1,4	132	0,4	1388	4,7	399	1,3	262	0,9	193	0,7	384	1,3	7101
591	2,2	80	0,3	1108	4,2	94	0,4	163	0,6	215	0,8	319	1,2	7102

**noch: Ergebnisse der Stadtratswahl 1996 nach Stimmbezirken**

Stimmbezirk	Wahlberechtigte				Wähler		Wahlbe- teiligung %
	lt. Wählerliste		insge- samt	dar. mit Wahl- schein %	insge- samt	dar. mit Wahl- schein	
	ohne Wahl- schein	mit Wahl- schein					
	1	2	3	4	5	6	
7111 Holsteiner Str., Eutiner Str.	610	45	655	6,9	343	41	52,4
7201 Kriegsofersiedlung	454	37	491	7,5	341	33	69,5
7221 Wetzendorf	211	17	228	7,5	130	15	57,0
7242 Düsseldorfer Str., Kölner Str.	855	135	990	13,6	555	125	56,1
7243 Jülicher Str., Düsseldorfer Str.	1075	163	1238	13,2	620	151	50,1
7251 Lerchenstr., Greifswalder Str.	645	123	768	16,0	513	116	66,8
7253 Husumer Str., Rostocker Str.	542	115	657	17,5	441	104	67,1
7261 Bamberger Str., Schleswiger Str.	844	128	972	13,2	617	116	63,5
7301 Schnepfenreuth	220	13	233	5,6	164	12	70,4
7311 Höfles	179	22	201	10,9	130	20	64,7
7321 Buch	482	32	514	6,2	336	29	65,4
7401 Am Thoner Espan, Margaretenstr.	724	141	865	16,3	597	130	69,0
7402 Schweriner Str., Elmshorner Str.	841	142	983	14,4	648	125	65,9
7403 Wilhelmshavener Str., Helgolander Str.	727	147	874	16,8	648	137	74,1
7411 Walburgisstr., Neusorgstr.	516	100	616	16,2	395	88	64,1
7421 Von-Oelhafen-Str., Herrnackerstr.	482	88	570	15,4	385	81	67,5
7501 Almoshof, Lohe	658	48	706	6,8	447	43	63,3
7601 Kraftshof	498	48	546	8,8	353	44	64,7
7703 Neunhofer Hauptstr., Ob. Dorfstr.	847	77	924	8,3	673	71	72,8
7813 Klaus-Groth-Str., Heinrich-Lersch-Str.	706	120	826	14,5	545	109	66,0
7814 Am Weiher, Thomas-Dehler-Str.	1114	99	1213	8,2	773	90	63,7
7901 Ochsenfurter Str., Hansengarten	700	91	791	11,5	539	83	68,1
7903 Am Steig, Spessartstr., Eigenheimstr.	579	63	642	9,8	412	58	64,2
7904 Kleingründlacher Str.	1056	126	1182	10,7	747	115	63,2
7907 Iphofenerstr., Wertheimer Str.	988	107	1095	9,8	712	100	65,0
8001 Schleifweg, Jakob-Muffel-Str.	629	112	741	15,1	468	104	63,2
8002 Gerngrosstr., Senefelderstr.	648	120	768	15,6	463	120	60,3
8011 Creußnerstr., Fraunhoferstr.	864	150	1014	14,8	541	134	53,4
8101 Willibaldstr., Elbinger Str.	693	124	817	15,2	503	115	61,6
8102 Carl-von-Linde-Str., Merseburger Str.	654	101	755	13,4	450	93	59,6
8104 Danziger Str., Bromberger Str.	621	109	730	14,9	459	101	62,9
8105 Leipziger Platz, Naumburger Str.	1080	118	1198	9,8	672	109	56,1
8112 Chemnitzer Str., Plauener Str.	459	57	516	11,0	251	53	48,6
8115 Saalfelder Str., Weimarer Str.	488	30	518	5,8	228	28	44,0
8116 Coburger Str., Meißener Str.	1001	66	1067	6,2	426	63	39,9
8201 Klingenhofstr., Martinstr.	561	104	665	15,6	370	98	55,6
8211 Neumeyerstr., Schafhofstr.	457	34	491	6,9	191	32	38,9
8221 Stadenstr.	335	46	381	12,1	215	43	56,4
8301 Schopenhauerstr., Lenzstr.	586	91	677	13,4	516	84	76,2
8321 Georg-Buchner-Str., Pausalastr.	646	149	795	18,7	544	138	68,4
8322 Falknerweg, Flataustr.	510	84	594	14,1	424	77	71,4
8331 Marienbergstr., Herrnhüttestr.	745	147	892	16,5	590	138	66,1
8403 Hasensprung, Heroldsberger Weg	476	63	539	11,7	356	63	66,0
8404 Am Bauernwald, Wissmannstr.	1027	122	1149	10,6	665	122	57,9
8411 Betzensteiner Str., Ermreuther Str.	521	85	606	14,0	406	80	67,0
8412 Weißenhofer Str., Effeltricher Str.	533	89	622	14,3	383	84	61,6
8413 Masurenstr., Uttenreuther Str.	588	139	727	19,1	533	136	73,3
8431 Schwendengarten, Königsberger Str.	679	90	769	11,7	501	90	65,1
8503 Otto-Lilienthal-Str., Andernacher Str.	448	79	527	15,0	353	72	67,0
8504 Ernst-Heinkel-Weg, Karl-Jatho-Weg	786	103	889	11,6	456	94	51,3
8601 Ohrwaschelweg, Nuschelbergweg	590	83	673	12,3	458	75	68,1
8611 Waldherrenstr., Hahnenbalz	481	77	558	13,8	401	70	71,9
8621 Hermann-Löns-Str., Vollandstr.	717	62	779	8,0	554	59	71,1
9001 Bismarckstr., Clausewitzstr.	488	151	639	23,6	441	135	69,0
9002 Scharnhorststr., Lutzstr.	518	102	620	16,5	369	91	59,5
9011 Gneisenaustr., Ewaldstr.	525	165	690	23,9	482	152	69,9
9021 Tauroggenstr., Schleiermacherstr.	610	234	844	27,7	528	209	62,6
9022 Witzlebenstr., Julius-Tafel-Str.	599	77	676	11,4	324	70	47,9
9031 Steinplattenweg, Sulzbacher Str.	548	91	639	14,2	415	83	64,9
9042 Äußere Sulzbacher Str, Deinstr.	696	125	821	15,2	434	113	52,9



ungültige Stimm- zettel	gültige Stimmzettel							gültige Stimmen	Stimm- bezirk
	insge- samt	unverändert		kumuliert verändert		panaschiert verändert			
		Zahl	%	Zahl	%	Zahl	%		
8	9	10	11	12	13	14	15	16	
15	328	198	60,4	79	24,1	51	15,5	21292	7111
12	329	182	55,3	88	26,7	59	17,9	21137	7201
1	129	44	34,1	46	35,7	39	30,2	7999	7221
12	543	377	69,4	91	16,8	75	13,8	35641	7242
8	612	373	60,9	103	16,8	136	22,2	39449	7243
3	510	236	46,3	137	26,9	137	26,9	32599	7251
4	437	205	46,9	109	24,9	123	28,1	28395	7253
10	607	300	49,4	147	24,2	160	26,4	38957	7261
4	160	64	40,0	66	41,3	30	18,8	10004	7301
2	128	43	33,6	59	46,1	26	20,3	8204	7311
10	326	108	33,1	145	44,5	73	22,4	21032	7321
11	586	281	48,0	159	27,1	146	24,9	38390	7401
8	640	363	56,7	130	20,3	147	23,0	41689	7402
7	641	283	44,1	175	27,3	183	28,5	41999	7403
13	382	165	43,2	79	20,7	138	36,1	24800	7411
5	380	192	50,5	110	28,9	78	20,5	24762	7421
8	439	225	51,3	110	25,1	104	23,7	26471	7501
3	350	121	34,6	141	40,3	88	25,1	22311	7601
10	663	250	37,7	159	24,0	254	38,3	42647	7703
10	535	273	51,0	160	29,9	102	19,1	35624	7813
12	761	414	54,4	211	27,7	136	17,9	49022	7814
13	526	227	43,2	176	33,5	123	23,4	33963	7901
5	407	154	37,8	168	41,3	85	20,9	26611	7903
21	726	234	32,2	292	40,2	200	27,5	47075	7904
5	707	223	31,5	299	42,3	185	26,2	44992	7907
19	449	296	65,9	60	13,4	93	20,7	29424	8001
12	451	269	59,6	74	16,4	108	23,9	29464	8002
10	531	251	47,3	148	27,9	132	24,9	34387	8011
4	499	283	56,7	134	26,9	82	16,4	33101	8101
8	442	227	51,4	135	30,5	80	18,1	27754	8102
13	446	217	48,7	131	29,4	98	22,0	28872	8104
21	651	425	65,3	107	16,4	119	18,3	42092	8105
8	243	120	49,4	88	36,2	35	14,4	15664	8112
9	219	147	67,1	40	18,3	32	14,6	14112	8115
20	406	195	48,0	145	35,7	66	16,3	25276	8116
6	364	205	56,3	98	26,9	61	16,8	23722	8201
8	183	108	59,0	37	20,2	38	20,8	11570	8211
13	202	115	56,9	63	31,2	24	11,9	12633	8221
14	502	212	42,2	156	31,1	134	26,7	32793	8301
13	531	251	47,3	158	29,8	122	23,0	35523	8321
9	415	213	51,3	110	26,5	92	22,2	27208	8322
12	578	255	44,1	153	26,5	170	29,4	37545	8331
9	347	148	42,7	107	30,8	92	26,5	21793	8403
32	633	336	53,1	173	27,3	124	19,6	40534	8404
11	395	201	50,9	87	22,0	107	27,1	25138	8411
16	367	230	62,7	66	18,0	71	19,3	23543	8412
7	526	277	52,7	127	24,1	122	23,2	34450	8413
10	491	269	54,8	84	17,1	138	28,1	31118	8431
6	347	171	49,3	88	25,4	88	25,4	22867	8503
15	441	278	63,0	80	18,1	83	18,8	28239	8504
5	453	209	46,1	167	36,9	77	17,0	28739	8601
17	384	153	39,8	153	39,8	78	20,3	24830	8611
13	541	257	47,5	186	34,4	98	18,1	34263	8621
16	425	245	57,6	118	27,8	62	14,6	28679	9001
6	363	193	53,2	87	24,0	83	22,9	23987	9002
31	451	270	59,9	128	28,4	53	11,8	30037	9011
9	519	281	54,1	134	25,8	104	20,0	34520	9021
11	313	168	53,7	94	30,0	51	16,3	19672	9022
14	401	245	61,1	91	22,7	65	16,2	26444	9031
7	427	214	50,1	132	30,9	81	19,0	28241	9042

**noch: Ergebnisse der Stadtratswahl 1996 nach Stimmbezirken**

Stimmbezirk	von den gültigen Stimmen entfielen auf							
	CSU		SPD		GRÜNE		REP	
	Zahl	%	Zahl	%	Zahl	%	Zahl	%
	17	18	19	20	21	22	23	24
7111 Holsteiner Str., Eutiner Str.	9794	46,0	7097	33,3	1246	5,9	802	3,8
7201 Kriegsofersiedlung	9261	43,8	6720	31,8	2266	10,7	1252	5,9
7221 Wetzendorf	4704	58,8	1301	16,3	812	10,2	175	2,2
7242 Düsseldorf Str., Kölner Str.	18209	51,1	10404	29,2	1659	4,7	1325	3,7
7243 Jülicher Str., Düsseldorf Str.	18406	46,7	10682	27,1	3774	9,6	1528	3,9
7251 Lerchenstr., Greifswalder Str.	16801	51,5	7386	22,7	3190	9,8	528	1,6
7253 Husumer Str., Rostocker Str.	13215	46,5	8038	28,3	2984	10,5	747	2,6
7261 Bamberger Str., Schleswiger Str.	17061	43,8	11725	30,1	4391	11,3	879	2,3
7301 Schnepfenreuth	5930	59,3	2013	20,1	700	7,0	628	6,3
7311 Höfles	5815	70,9	1216	14,8	654	8,0	155	1,9
7321 Buch	11636	55,3	5881	28,0	1469	7,0	468	2,2
7401 Am Thoner Espan, Margaretenstr.	19690	51,3	9313	24,3	4297	11,2	1052	2,7
7402 Schweriner Str., Elmshorner Str.	19938	47,8	12351	29,6	3087	7,4	756	1,8
7403 Wilhelmshavener Str., Helgolander Str.	23973	57,1	9610	22,9	2671	6,4	976	2,3
7411 Walburgisstr., Neusorgstr.	13016	52,5	5967	24,1	2063	8,3	384	1,5
7421 Von-Oelhafen-Str., Herrnackerstr.	13625	55,0	6550	26,5	1299	5,2	215	0,9
7501 Almoshof, Lohe	13609	51,4	7096	26,8	1419	5,4	1223	4,6
7601 Kraftshof	9870	44,2	7404	33,2	1739	7,8	701	3,1
7703 Neunhofer Hauptstr., Ob. Dorfstr.	20963	49,2	12279	28,8	2793	6,5	837	2,0
7813 Klaus-Groth-Str., Heinrich-Lersch-Str.	17591	49,4	12871	36,1	2078	5,8	527	1,5
7814 Am Weiher, Thomas-Dehler-Str.	20770	42,4	17901	36,5	3010	6,1	2504	5,1
7901 Ochsenfurter Str., Hansengarten	16415	48,3	10979	32,3	2608	7,7	593	1,7
7903 Am Steig, Spessartstr., Eigenheimstr.	13465	50,6	8631	32,4	2157	8,1	510	1,9
7904 Kleingründlacher Str.	20796	44,2	16015	34,0	5291	11,2	1013	2,2
7907 Iphofenerstr., Wertheimer Str.	21804	48,5	14761	32,8	3327	7,4	1123	2,5
8001 Schleifweg, Jakob-Muffel-Str.	14086	47,9	7450	25,3	2150	7,3	460	1,6
8002 Gerngrosstr., Senefelderstr.	14310	48,6	7878	26,7	2761	9,4	864	2,9
8011 Creußnerstr., Fraunhoferstr.	14248	41,4	11170	32,5	3567	10,4	747	2,2
8101 Willibaldstr., Elbinger Str.	17588	53,1	8525	25,8	2757	8,3	1045	3,2
8102 Carl-von-Linde-Str., Merseburger Str.	11516	41,5	10329	37,2	1780	6,4	416	1,5
8104 Danziger Str., Bromberger Str.	15104	52,3	6222	21,6	3281	11,4	487	1,7
8105 Leipziger Platz, Naumburger Str.	14168	33,7	16930	40,2	4013	9,5	1555	3,7
8112 Chemnitzer Str., Plauener Str.	5737	36,6	6311	40,3	1498	9,6	382	2,4
8115 Saalfelder Str., Weimarer Str.	3645	25,8	7657	54,3	501	3,6	890	6,3
8116 Coburger Str., Meißener Str.	6208	24,6	11443	45,3	2269	9,0	1675	6,6
8201 Klingenhofstr., Martinstr.	11777	49,6	7314	30,8	1494	6,3	805	3,4
8211 Neumeyerstr., Schafhofstr.	3802	32,9	5249	45,4	1075	9,3	317	2,7
8221 Stadenstr.	8756	69,3	2698	21,4	326	2,6	21	0,2
8301 Schopenhauerstr., Lenzstr.	13407	40,9	8420	25,7	2853	8,7	541	1,6
8321 Georg-Buchner-Str., Pausalastr.	18706	52,7	7788	21,9	2644	7,4	1194	3,4
8322 Falknerweg, Flataustr.	14404	52,9	6743	24,8	1898	7,0	426	1,6
8331 Marienbergstr., Herrnhüttestr.	14754	39,3	11683	31,1	5690	15,2	1029	2,7
8403 Hasensprung, Heroldsberger Weg	8420	38,6	8175	37,5	2472	11,3	873	4,0
8404 Am Bauernwald, Wissmannstr.	14045	34,6	16223	40,0	3620	8,9	1438	3,5
8411 Betzensteiner Str., Ermreuther Str.	11333	45,1	8238	32,8	2786	11,1	439	1,7
8412 Weißenhofer Str., Effeltricher Str.	9527	40,5	9441	40,1	2114	9,0	434	1,8
8413 Masurenstr., Uttenreuther Str.	19516	56,7	6594	19,1	3255	9,4	481	1,4
8431 Schwendengarten, Königsberger Str.	14643	47,1	8806	28,3	3318	10,7	708	2,3
8503 Otto-Lilienthal-Str., Andernacher Str.	12205	53,4	5827	25,5	2769	12,1	717	3,1
8504 Ernst-Heinkel-Weg, Karl-Jatho-Weg	11232	39,8	11055	39,1	2461	8,7	695	2,5
8601 Ohrwaschelweg, Nuschelbergweg	10873	37,8	12921	45,0	2088	7,3	806	2,8
8611 Waldherrenstr., Hahnenbalz	10003	40,3	9975	40,2	2703	10,9	846	3,4
8621 Hermann-Löns-Str., Vollandstr.	11342	33,1	14727	43,0	2766	8,1	894	2,6
9001 Bismarckstr., Clausewitzstr.	14213	49,6	7712	26,9	3643	12,7	232	0,8
9002 Scharnhorststr., Lutzstr.	10874	45,3	6243	26,0	1988	8,3	624	2,6
9011 Gneisenaustr., Ewaldstr.	20535	68,4	4072	13,6	2552	8,5	203	0,7
9021 Tauroggenstr., Schleiermacherstr.	20588	59,6	8148	23,6	2139	6,2	678	2,0
9022 Witzlebenstr., Julius-Tafel-Str.	5465	27,8	10553	53,6	982	5,0	935	4,8
9031 Steinplattenweg, Sulzbacher Str.	13574	51,3	6001	22,7	3310	12,5	548	2,1
9042 Äußere Sulzbacher Str, Deinstr.	11479	40,6	10577	37,5	2957	10,5	442	1,6

von den gültigen Stimmen entfielen auf														Stimm- bezirk
F.D.P./F.N.B.		EUROLISTE		FW Nürnberg		die Guten		NWG		ÖDP		PDS / LIL		
Zahl	%	Zahl	%	Zahl	%	Zahl	%	Zahl	%	Zahl	%	Zahl	%	
25	26	27	28	29	30	31	32	33	34	35	36	37	38	
342	1,6	21	0,1	837	3,9	312	1,5	38	0,2	384	1,8	419	2,0	7111
199	0,9	24	0,1	851	4,0	170	0,8	246	1,2	64	0,3	84	0,4	7201
334	4,2	-	-	309	3,9	175	2,2	139	1,7	24	0,3	26	0,3	7221
682	1,9	121	0,3	1162	3,3	356	1,0	327	0,9	835	2,3	561	1,6	7242
1132	2,9	169	0,4	1454	3,7	272	0,7	525	1,3	706	1,8	801	2,0	7243
1418	4,3	162	0,5	1760	5,4	431	1,3	454	1,4	356	1,1	113	0,3	7251
994	3,5	52	0,2	1431	5,0	261	0,9	48	0,2	377	1,3	248	0,9	7253
1239	3,2	34	0,1	1717	4,4	415	1,1	729	1,9	509	1,3	258	0,7	7261
85	0,8	17	0,2	344	3,4	235	2,3	24	0,2	27	0,3	1	-	7301
212	2,6	4	-	58	0,7	13	0,2	6	0,1	68	0,8	3	-	7311
252	1,2	16	0,1	781	3,7	255	1,2	16	0,1	164	0,8	94	0,4	7321
1097	2,9	53	0,1	1554	4,0	215	0,6	261	0,7	507	1,3	351	0,9	7401
2079	5,0	113	0,3	1457	3,5	511	1,2	126	0,3	864	2,1	407	1,0	7402
2370	5,6	62	0,1	1126	2,7	405	1,0	105	0,3	643	1,5	58	0,1	7403
1185	4,8	93	0,4	1108	4,5	101	0,4	329	1,3	428	1,7	126	0,5	7411
540	2,2	36	0,1	1655	6,7	119	0,5	309	1,2	116	0,5	298	1,2	7421
583	2,2	30	0,1	1373	5,2	346	1,3	312	1,2	460	1,7	20	0,1	7501
334	1,5	10	-	1103	4,9	372	1,7	190	0,9	517	2,3	71	0,3	7601
684	1,6	53	0,1	3991	9,4	83	0,2	109	0,3	689	1,6	166	0,4	7703
387	1,1	38	0,1	1230	3,5	314	0,9	229	0,6	158	0,4	201	0,6	7813
742	1,5	174	0,4	2389	4,9	733	1,5	149	0,3	616	1,3	34	0,1	7814
1468	4,3	32	0,1	884	2,6	443	1,3	258	0,8	259	0,8	24	0,1	7901
474	1,8	89	0,3	603	2,3	257	1,0	253	1,0	91	0,3	81	0,3	7903
1384	2,9	56	0,1	1162	2,5	388	0,8	144	0,3	684	1,5	142	0,3	7904
1027	2,3	61	0,1	1655	3,7	434	1,0	101	0,2	398	0,9	301	0,7	7907
883	3,0	94	0,3	3241	11,0	154	0,5	124	0,4	135	0,5	647	2,2	8001
541	1,8	54	0,2	1826	6,2	170	0,6	62	0,2	289	1,0	709	2,4	8002
1348	3,9	179	0,5	482	1,4	831	2,4	645	1,9	522	1,5	648	1,9	8011
1028	3,1	61	0,2	861	2,6	258	0,8	323	1,0	198	0,6	457	1,4	8101
1212	4,4	56	0,2	643	2,3	450	1,6	488	1,8	455	1,6	409	1,5	8102
1168	4,0	81	0,3	1042	3,6	554	1,9	520	1,8	207	0,7	206	0,7	8104
1240	2,9	91	0,2	1037	2,5	1195	2,8	661	1,6	407	1,0	795	1,9	8105
274	1,7	60	0,4	319	2,0	394	2,5	187	1,2	183	1,2	319	2,0	8112
263	1,9	8	0,1	330	2,3	373	2,6	130	0,9	54	0,4	261	1,8	8115
433	1,7	53	0,2	559	2,2	1497	5,9	109	0,4	126	0,5	904	3,6	8116
672	2,8	21	0,1	650	2,7	67	0,3	228	1,0	178	0,8	516	2,2	8201
251	2,2	43	0,4	484	4,2	32	0,3	17	0,1	125	1,1	175	1,5	8211
112	0,9	7	0,1	248	2,0	144	1,1	148	1,2	168	1,3	5	-	8221
900	2,7	54	0,2	5676	17,3	149	0,5	111	0,3	418	1,3	264	0,8	8301
1491	4,2	117	0,3	2035	5,7	256	0,7	292	0,8	614	1,7	386	1,1	8321
1096	4,0	19	0,1	1352	5,0	312	1,1	231	0,8	352	1,3	375	1,4	8322
1502	4,0	84	0,2	1451	3,9	570	1,5	122	0,3	296	0,8	364	1,0	8331
424	1,9	108	0,5	294	1,3	377	1,7	35	0,2	150	0,7	465	2,1	8403
910	2,2	177	0,4	2039	5,0	658	1,6	160	0,4	632	1,6	632	1,6	8404
479	1,9	19	0,1	727	2,9	586	2,3	113	0,4	264	1,1	154	0,6	8411
832	3,5	67	0,3	331	1,4	218	0,9	24	0,1	455	1,9	100	0,4	8412
1425	4,1	97	0,3	1555	4,5	322	0,9	113	0,3	932	2,7	160	0,5	8413
1032	3,3	28	0,1	1332	4,3	348	1,1	159	0,5	279	0,9	465	1,5	8431
818	3,6	18	0,1	172	0,8	54	0,2	98	0,4	174	0,8	15	0,1	8503
431	1,5	30	0,1	1028	3,6	270	1,0	493	1,7	170	0,6	374	1,3	8504
870	3,0	26	0,1	615	2,1	209	0,7	15	0,1	181	0,6	135	0,5	8601
285	1,1	41	0,2	361	1,5	291	1,2	167	0,7	62	0,2	96	0,4	8611
1198	3,5	33	0,1	1130	3,3	790	2,3	293	0,9	493	1,4	597	1,7	8621
945	3,3	12	-	944	3,3	84	0,3	130	0,5	679	2,4	85	0,3	9001
1299	5,4	65	0,3	1228	5,1	435	1,8	123	0,5	701	2,9	407	1,7	9002
1060	3,5	11	-	619	2,1	317	1,1	167	0,6	264	0,9	237	0,8	9011
916	2,7	21	0,1	512	1,5	384	1,1	198	0,6	720	2,1	216	0,6	9021
217	1,1	44	0,2	713	3,6	209	1,1	228	1,2	173	0,9	153	0,8	9022
1511	5,7	33	0,1	722	2,7	315	1,2	315	1,2	63	0,2	52	0,2	9031
316	1,1	151	0,5	717	2,5	789	2,8	56	0,2	456	1,6	301	1,1	9042

noch: Ergebnisse der Stadtratswahl 1996 nach Stimmbezirken

Stimmbezirk	Wahlberechtigte				Wähler		Wahlbe- teiligung %
	lt. Wählerliste		insge- samt	dar. mit Wahl- schein %	insge- samt	dar. mit Wahl- schein	
	ohne Wahl- schein	mit Wahl- schein					
	1	2	3	4	5	6	
9043 Dr.-Carlo-Schmid-Str.	1056	153	1209	12,7	572	139	47,3
9101 Stormstr., Gervinusstr., Esperantostr.	563	150	713	21,0	475	140	66,6
9102 Ganghoferstr., Dahlmannstr.	719	97	816	11,9	536	90	65,7
9111 Erlenstegenstr., Platnersberg	598	149	747	19,9	501	138	67,1
9121 Günthersbühler Str., Schlegelstr.	551	195	746	26,1	530	183	71,0
9211 Lechnerstr., Thusneldastr.	659	86	745	11,5	426	80	57,2
9221 Kirchenberg, Blumröderstr.	656	129	785	16,4	509	120	64,8
9223 Ebenreuther Str., Engelthaler Str.	756	134	890	15,1	554	127	62,2
9226 Billrothstr., Bühlstr.	884	106	990	10,7	645	100	65,2
9301 Altdorfer Str., Effnerstr.	692	161	853	18,9	604	151	70,8
9302 Blütenstr., Haselnußweg	549	185	734	25,2	542	173	73,8
9311 B.-Neumann-Str., Hersbrucker Str.	488	148	636	23,3	439	140	69,0
9312 Kleiber-, Schwanen-, Pirolweg	728	135	863	15,6	627	128	72,7
9313 Fasanenweg, Rebhuhnweg	499	112	611	18,3	466	106	76,3
9402 Michelfelder Str., Simmelsdorfer Str.	846	178	1024	17,4	717	165	70,0
9403 Moritzbergstr., Hohenstädter Weg	700	101	801	12,6	554	93	69,2
9413 Unterbürg, Beerbacher Weg	812	151	963	15,7	687	143	71,3
9421 Ittlinger Str., Kersbacher Weg	505	64	569	11,2	381	62	67,0
9422 Am Doktorsfeld, Heuchlinger Str.	596	124	720	17,2	533	115	74,0
9423 Osternoher Str., Sittenbacher Str.	567	83	650	12,8	403	79	62,0
9424 Reichenecker Str., Andersenstr.	700	128	828	15,5	576	116	69,6
9501 Am Tiergarten, Bingstr.	709	69	778	8,9	587	61	75,4
9511 Am Eichgrabenfeld, Kritzstr.	559	80	639	12,5	425	71	66,5
9512 Fallrohrstr., Beim Grönacker	521	59	580	10,2	396	52	68,3
9513 Kachletstr., Jochensteinstr.	533	108	641	16,8	452	105	70,5
9514 Siedlerstr., Zerzabelshofer Hauptstr.	598	106	704	15,1	411	96	58,4
9521 Torwartstr., Rohrmattenstr.	551	103	654	15,7	435	91	66,5
9522 Urbanstr., Forstmeisterstr.	569	120	689	17,4	468	109	67,9
9531 Heimgartenweg, Waldluststr.	576	73	649	11,2	436	66	67,2
9532 Ayrerstr., Viatisstr.	519	97	616	15,7	478	88	77,6
9533 Regensburger Str., Siebenbürger Str.	434	84	518	16,2	407	77	78,6
9551 Regensburger Str., Altenheim	225	59	284	20,8	169	59	59,5
9601 Bärenbühlgraben, Flachsroststr.	800	116	916	12,7	626	109	68,3
9602 Am Bauernfeld, Birnthon	744	52	796	6,5	426	49	53,5
9603 Hirtenwiesenstr., Imkerstr.	792	93	885	10,5	516	88	58,3
9604 Puschkinstr., Gorkistr.	835	84	919	9,1	533	79	58,0
9721 Brunn, Netzstall	525	55	580	9,5	380	53	65,5
insgesamt	309961	39826	349787	11,4	198821	36699	56,8

ungültige Stimm- zettel	gültige Stimmzettel							gültige Stimmen	Stimm- bezirk
	insge- samt	unverändert		kumuliert verändert		panaschiert verändert			
		Zahl	%	Zahl	%	Zahl	%		
8	9	10	11	12	13	14	15	16	
11	561	319	56,9	115	20,5	127	22,6	36971	9043
9	466	218	46,8	159	34,1	89	19,1	31171	9101
13	523	246	47,0	169	32,3	108	20,7	34234	9102
8	493	265	53,8	102	20,7	126	25,6	31983	9111
6	524	240	45,8	153	29,2	131	25,0	34393	9121
8	418	205	49,0	151	36,1	62	14,8	27100	9211
19	490	272	55,5	99	20,2	119	24,3	32059	9221
24	530	229	43,2	182	34,3	119	22,5	34079	9223
17	628	300	47,8	209	33,3	119	18,9	41233	9226
21	583	302	51,8	184	31,6	97	16,6	38220	9301
16	526	260	49,4	161	30,6	105	20,0	35328	9302
5	434	229	52,8	112	25,8	93	21,4	28796	9311
6	621	303	48,8	209	33,7	109	17,6	42080	9312
9	457	234	51,2	141	30,9	82	17,9	30366	9313
6	711	376	52,9	183	25,7	152	21,4	46637	9402
10	544	251	46,1	167	30,7	126	23,2	34902	9403
13	674	314	46,6	223	33,1	137	20,3	43925	9413
1	380	165	43,4	124	32,6	91	23,9	24568	9421
6	527	258	49,0	157	29,8	112	21,3	33822	9422
15	388	207	53,4	115	29,6	66	17,0	25207	9423
13	563	262	46,5	157	27,9	144	25,6	36739	9424
19	568	336	59,2	193	34,0	39	6,9	37121	9501
11	414	227	54,8	88	21,3	99	23,9	26622	9511
8	388	186	47,9	125	32,2	77	19,8	24995	9512
15	437	230	52,6	128	29,3	79	18,1	28368	9513
15	396	226	57,1	107	27,0	63	15,9	26111	9514
5	430	231	53,7	119	27,7	80	18,6	27491	9521
11	457	205	44,9	134	29,3	118	25,8	29708	9522
5	431	257	59,6	99	23,0	75	17,4	28709	9531
1	477	251	52,6	138	28,9	88	18,4	30678	9532
2	405	216	53,3	107	26,4	82	20,2	27002	9533
27	142	93	65,5	37	26,1	12	8,5	9326	9551
17	609	293	48,1	181	29,7	135	22,2	40155	9601
5	421	184	43,7	141	33,5	96	22,8	26309	9602
20	496	246	49,6	147	29,6	103	20,8	31594	9603
24	509	290	57,0	128	25,1	91	17,9	33490	9604
9	371	190	51,2	78	21,0	103	27,8	23371	9721
6201	192620	98797	51,3	56781	29,5	37042	19,2	12426443	insges.

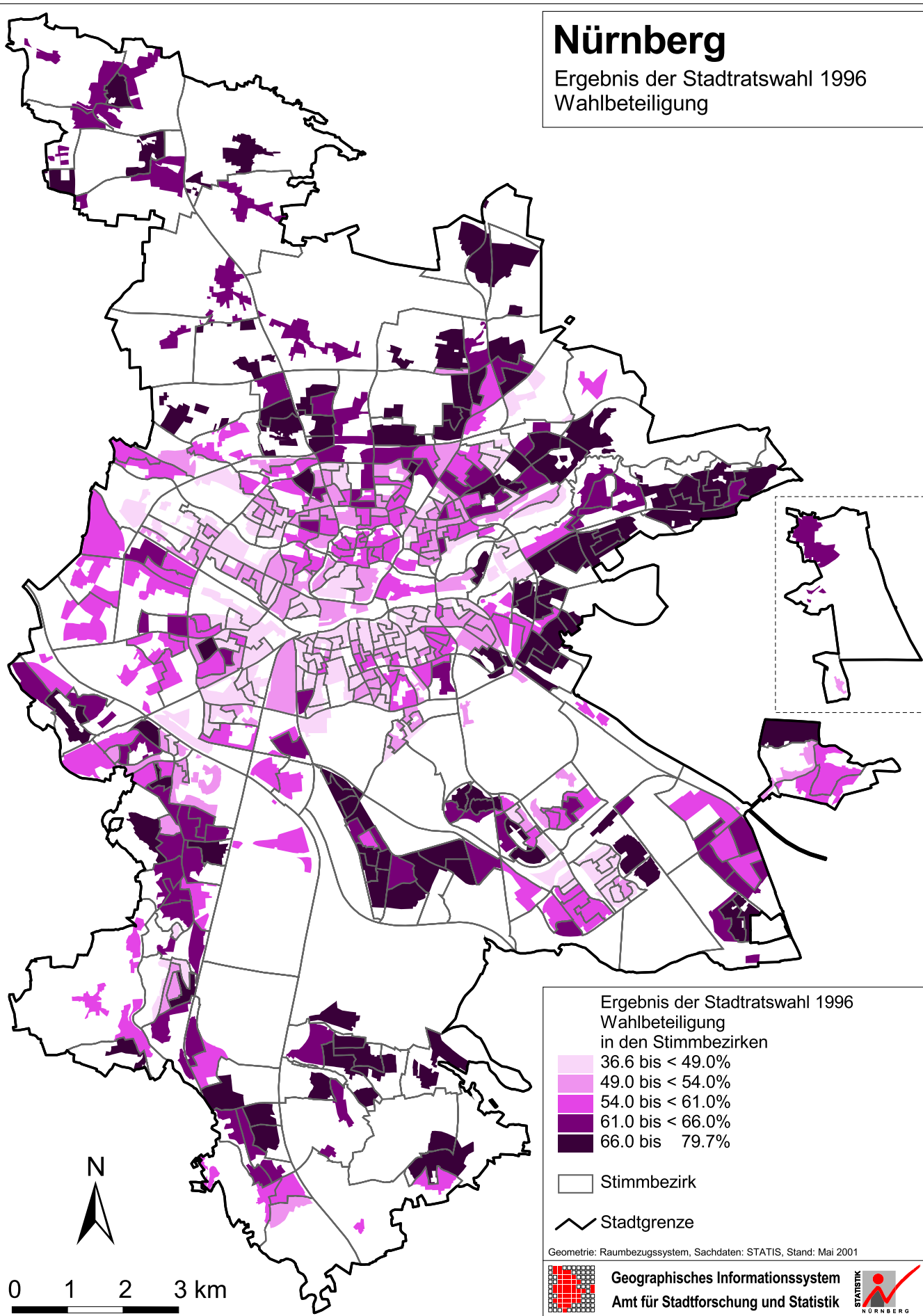
noch: Ergebnisse der Stadtratswahl 1996 nach Stimmbezirken

Stimmbezirk	von den gültigen Stimmen entfielen auf							
	CSU		SPD		GRÜNE		REP	
	Zahl	%	Zahl	%	Zahl	%	Zahl	%
	17	18	19	20	21	22	23	24
9043 Dr.-Carlo-Schmid-Str.	16087	43,5	8971	24,3	4313	11,7	712	1,9
9101 Stormstr., Gervinusstr., Esperantostr.	20703	66,4	5534	17,8	1786	5,7	218	0,7
9102 Ganghoferstr., Dahlmannstr.	17427	50,9	7566	22,1	3128	9,1	792	2,3
9111 Erlenstegenstr., Platnersberg	19398	60,7	3683	11,5	3033	9,5	450	1,4
9121 Günthersbühler Str., Schlegelstr.	22699	66,0	3622	10,5	3375	9,8	322	0,9
9211 Lechnerstr., Thusneldastr.	13374	49,4	8146	30,1	2322	8,6	650	2,4
9221 Kirchenberg, Blumröderstr.	16929	52,8	6645	20,7	2588	8,1	593	1,8
9223 Ebenreuther Str., Engelthaler Str.	18407	54,0	7087	20,8	2518	7,4	467	1,4
9226 Billrothstr., Bühlstr.	20999	50,9	10846	26,3	2605	6,3	1425	3,5
9301 Altdorfer Str., Effenrstr.	21272	55,7	8496	22,2	3225	8,4	1069	2,8
9302 Blütenstr., Haselnußweg	23331	66,0	4214	11,9	3135	8,9	602	1,7
9311 B.-Neumann-Str., Hersbrucker Str.	18552	64,4	3514	12,2	2167	7,5	382	1,3
9312 Kleiber-, Schwanen-, Pirolweg	25959	61,7	7016	16,7	1808	4,3	692	1,6
9313 Fasanenweg, Rebhuhnweg	19562	64,4	5137	16,9	2019	6,6	491	1,6
9402 Michelfelder Str., Simmelsdorfer Str.	25326	54,3	11364	24,4	3920	8,4	473	1,0
9403 Moritzbergstr., Hohenstädter Weg	16517	47,3	10326	29,6	3159	9,1	869	2,5
9413 Unterbürg, Beerbacher Weg	24661	56,1	11473	26,1	3336	7,6	619	1,4
9421 Ittlinger Str., Kersbacher Weg	12686	51,6	6567	26,7	2074	8,4	498	2,0
9422 Am Doktorsfeld, Heuchlinger Str.	19639	58,1	6904	20,4	2490	7,4	862	2,5
9423 Osternoher Str., Sittenbacher Str.	11965	47,5	8241	32,7	1551	6,2	632	2,5
9424 Reichenecker Str., Andersenstr.	17824	48,5	8563	23,3	3732	10,2	744	2,0
9501 Am Tiergarten, Bingstr.	22395	60,3	10654	28,7	954	2,6	880	2,4
9511 Am Eichgrabenfeld, Kritzstr.	8273	31,1	11538	43,3	2393	9,0	940	3,5
9512 Fallrohrstr., Beim Grönacker	8853	35,4	9855	39,4	2689	10,8	909	3,6
9513 Kachletstr., Jochensteinstr.	15239	53,7	7751	27,3	1929	6,8	749	2,6
9514 Siedlerstr., Zerzabelshofer Hauptstr.	12128	46,4	8048	30,8	1856	7,1	960	3,7
9521 Torwartstr., Rohrmattenstr.	10083	36,7	12109	44,0	2423	8,8	647	2,4
9522 Urbanstr., Forstmeisterstr.	15145	51,0	7269	24,5	2160	7,3	1247	4,2
9531 Heimgartenweg, Waldluststr.	12564	43,8	10040	35,0	2393	8,3	1045	3,6
9532 Ayrerstr., Viatisstr.	15427	50,3	8481	27,6	3126	10,2	296	1,0
9533 Regensburger Str., Siebenbürger Str.	15630	57,9	6418	23,8	2260	8,4	567	2,1
9551 Regensburger Str., Altenheim	2615	28,0	5095	54,6	435	4,7	74	0,8
9601 Bärenbühlgraben, Flachsroststr.	20433	50,9	7696	19,2	3810	9,5	1110	2,8
9602 Am Bauernfeld, Birnthon	13829	52,6	6792	25,8	1949	7,4	265	1,0
9603 Hirtenwiesenstr., Imkerstr.	16515	52,3	7163	22,7	2371	7,5	1661	5,3
9604 Puschkinstr., Gorkistr.	16659	49,7	8782	26,2	3450	10,3	581	1,7
9721 Brunn, Netzstall	13192	56,4	4786	20,5	1300	5,6	512	2,2
insgesamt	5435101	43,7	4267177	34,3	1012093	8,1	368367	3,0

von den gültigen Stimmen entfielen auf														Stimm- bezirk
F.D.P./F.N.B.		EUROLISTE		FW Nürnberg		die Guten		NWG		ÖDP		PDS / LIL		
Zahl	%	Zahl	%	Zahl	%	Zahl	%	Zahl	%	Zahl	%	Zahl	%	
25	26	27	28	29	30	31	32	33	34	35	36	37	38	
3193	8,6	190	0,5	894	2,4	671	1,8	203	0,5	1033	2,8	704	1,9	9043
1713	5,5	50	0,2	598	1,9	112	0,4	222	0,7	135	0,4	100	0,3	9101
2336	6,8	57	0,2	1097	3,2	222	0,6	163	0,5	1207	3,5	239	0,7	9102
1962	6,1	172	0,5	1398	4,4	600	1,9	376	1,2	617	1,9	294	0,9	9111
2215	6,4	23	0,1	1083	3,1	314	0,9	230	0,7	463	1,3	47	0,1	9121
795	2,9	173	0,6	927	3,4	243	0,9	99	0,4	238	0,9	133	0,5	9211
2309	7,2	252	0,8	979	3,1	300	0,9	336	1,0	824	2,6	304	0,9	9221
2137	6,3	247	0,7	1677	4,9	481	1,4	420	1,2	522	1,5	116	0,3	9223
2009	4,9	159	0,4	1438	3,5	490	1,2	322	0,8	409	1,0	531	1,3	9226
1451	3,8	40	0,1	1127	2,9	285	0,7	477	1,2	500	1,3	278	0,7	9301
1858	5,3	28	0,1	1152	3,3	160	0,5	205	0,6	582	1,6	61	0,2	9302
1970	6,8	21	0,1	750	2,6	410	1,4	282	1,0	642	2,2	106	0,4	9311
2109	5,0	36	0,1	2230	5,3	689	1,6	235	0,6	606	1,4	700	1,7	9312
1157	3,8	50	0,2	433	1,4	252	0,8	150	0,5	809	2,7	306	1,0	9313
2259	4,8	32	0,1	1375	2,9	241	0,5	296	0,6	929	2,0	422	0,9	9402
1366	3,9	69	0,2	1346	3,9	265	0,8	456	1,3	482	1,4	47	0,1	9403
1324	3,0	64	0,1	1034	2,4	420	1,0	225	0,5	621	1,4	148	0,3	9413
757	3,1	47	0,2	1020	4,2	544	2,2	70	0,3	206	0,8	99	0,4	9421
859	2,5	30	0,1	1652	4,9	301	0,9	251	0,7	471	1,4	363	1,1	9422
473	1,9	49	0,2	1379	5,5	84	0,3	182	0,7	472	1,9	179	0,7	9423
1414	3,8	70	0,2	2398	6,5	583	1,6	324	0,9	573	1,6	514	1,4	9424
1532	4,1	6	-	493	1,3	21	0,1	35	0,1	140	0,4	11	-	9501
793	3,0	86	0,3	724	2,7	864	3,2	176	0,7	546	2,1	289	1,1	9511
284	1,1	71	0,3	481	1,9	640	2,6	414	1,7	263	1,1	536	2,1	9512
690	2,4	35	0,1	867	3,1	225	0,8	339	1,2	230	0,8	314	1,1	9513
877	3,4	68	0,3	1187	4,5	359	1,4	11	-	446	1,7	171	0,7	9514
270	1,0	18	0,1	575	2,1	266	1,0	395	1,4	573	2,1	132	0,5	9521
1182	4,0	125	0,4	1020	3,4	361	1,2	218	0,7	805	2,7	176	0,6	9522
811	2,8	12	-	671	2,3	455	1,6	67	0,2	409	1,4	242	0,8	9531
739	2,4	17	0,1	932	3,0	102	0,3	511	1,7	550	1,8	497	1,6	9532
576	2,1	6	-	659	2,4	215	0,8	202	0,7	353	1,3	116	0,4	9533
16	0,2	4	-	10	0,1	217	2,3	237	2,5	16	0,2	607	6,5	9551
1357	3,4	70	0,2	1976	4,9	192	0,5	2936	7,3	286	0,7	289	0,7	9601
925	3,5	42	0,2	910	3,5	309	1,2	658	2,5	220	0,8	410	1,6	9602
1058	3,3	85	0,3	863	2,7	360	1,1	1267	4,0	62	0,2	189	0,6	9603
552	1,6	17	0,1	1105	3,3	413	1,2	1130	3,4	408	1,2	393	1,2	9604
1191	5,1	22	0,1	884	3,8	331	1,4	782	3,3	277	1,2	94	0,4	9721
303257	2,4	60917	0,5	364158	2,9	189274	1,5	107083	0,9	156623	1,3	162393	1,3	insg.

# Nürnberg

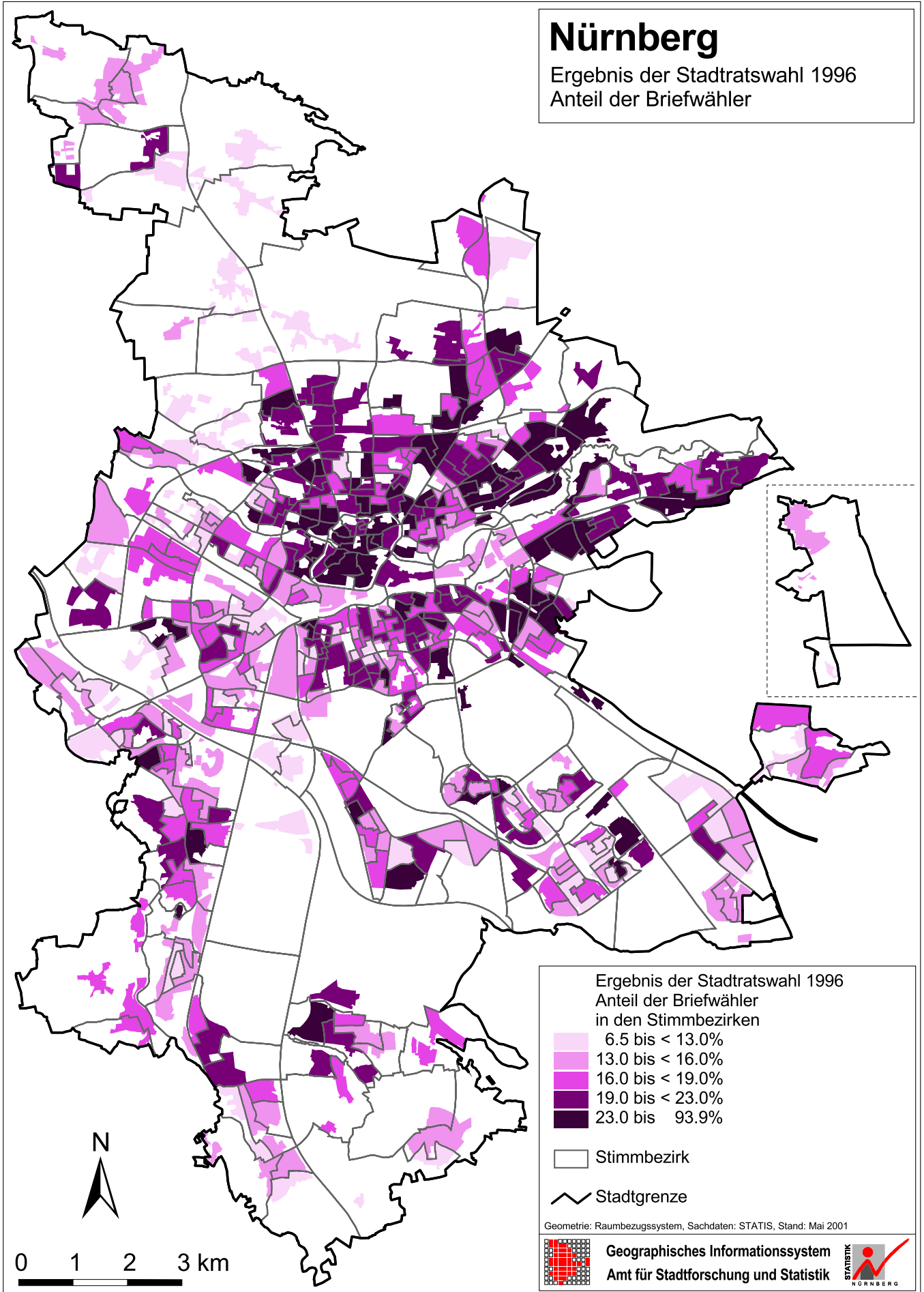
Ergebnis der Stadtratswahl 1996  
Wahlbeteiligung

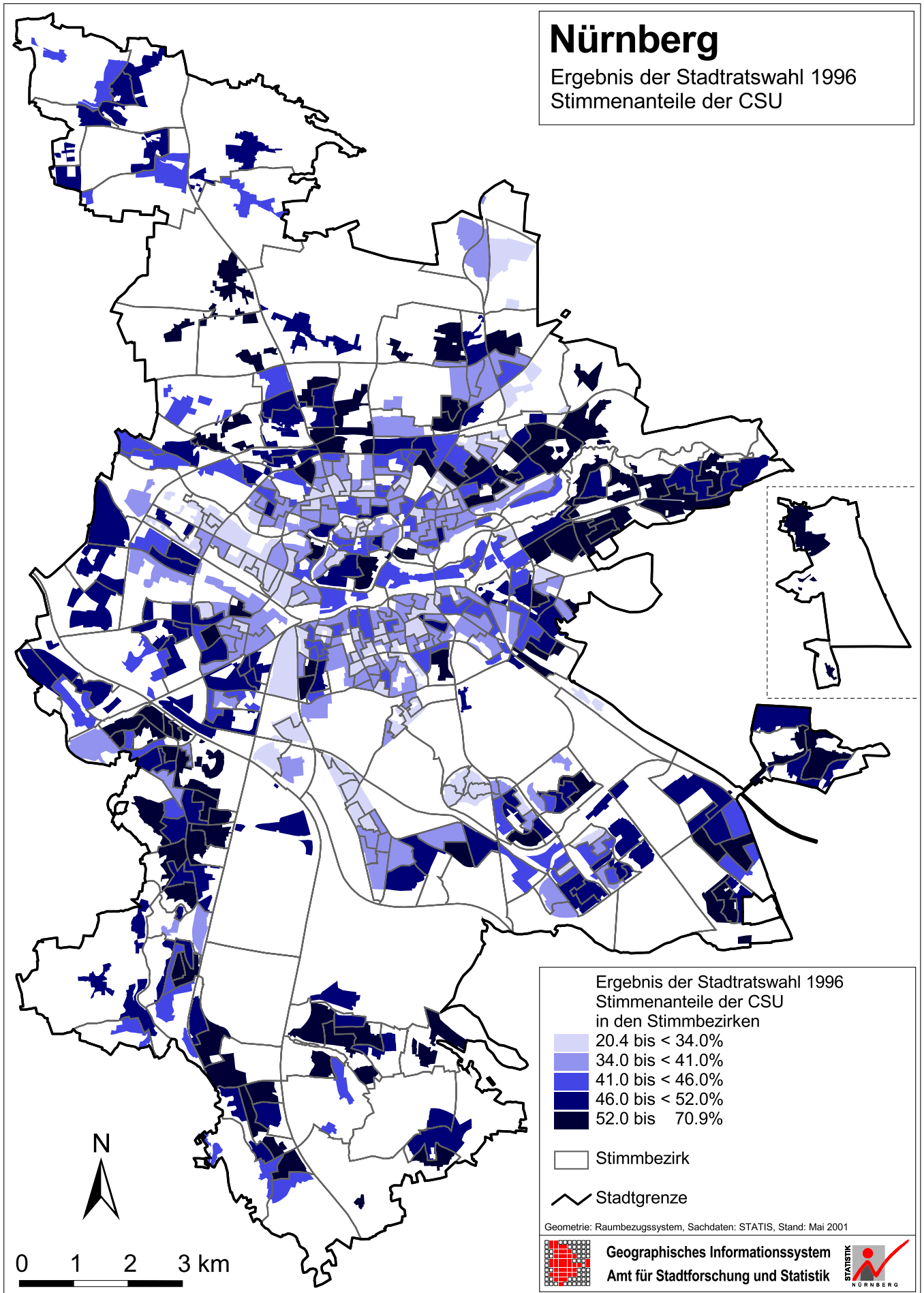


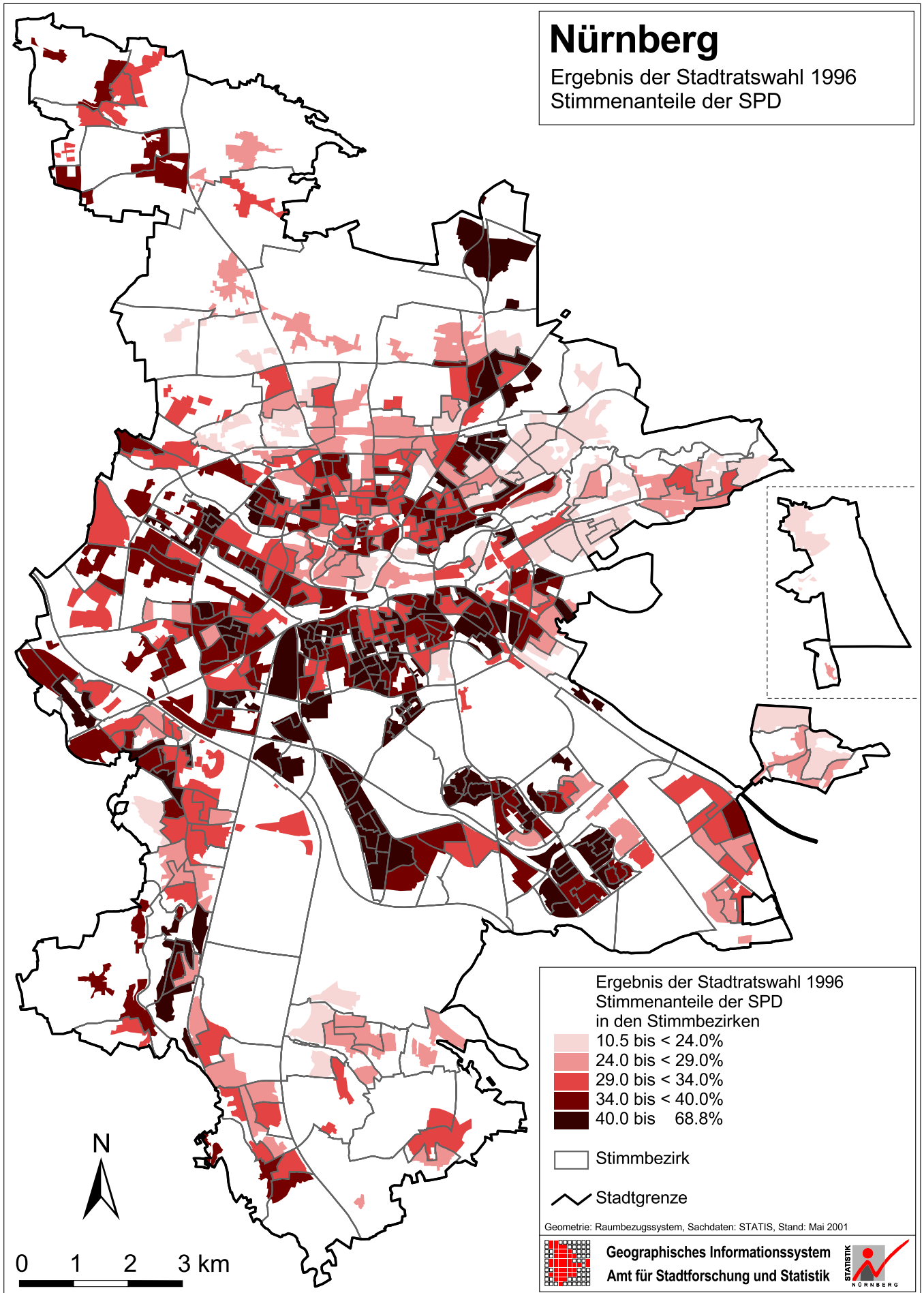


# Nürnberg

Ergebnis der Stadtratswahl 1996  
Anteil der Briefwähler

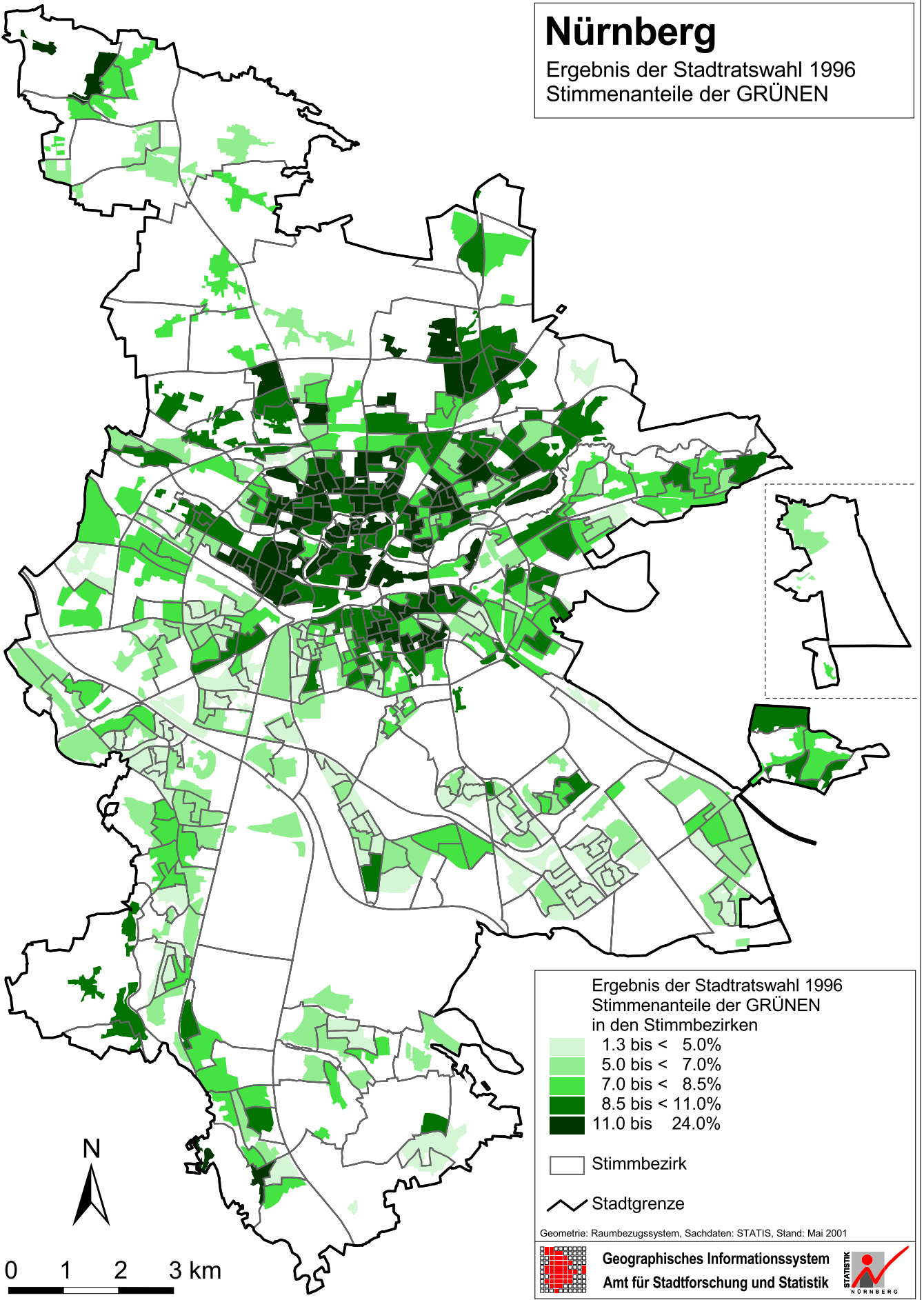


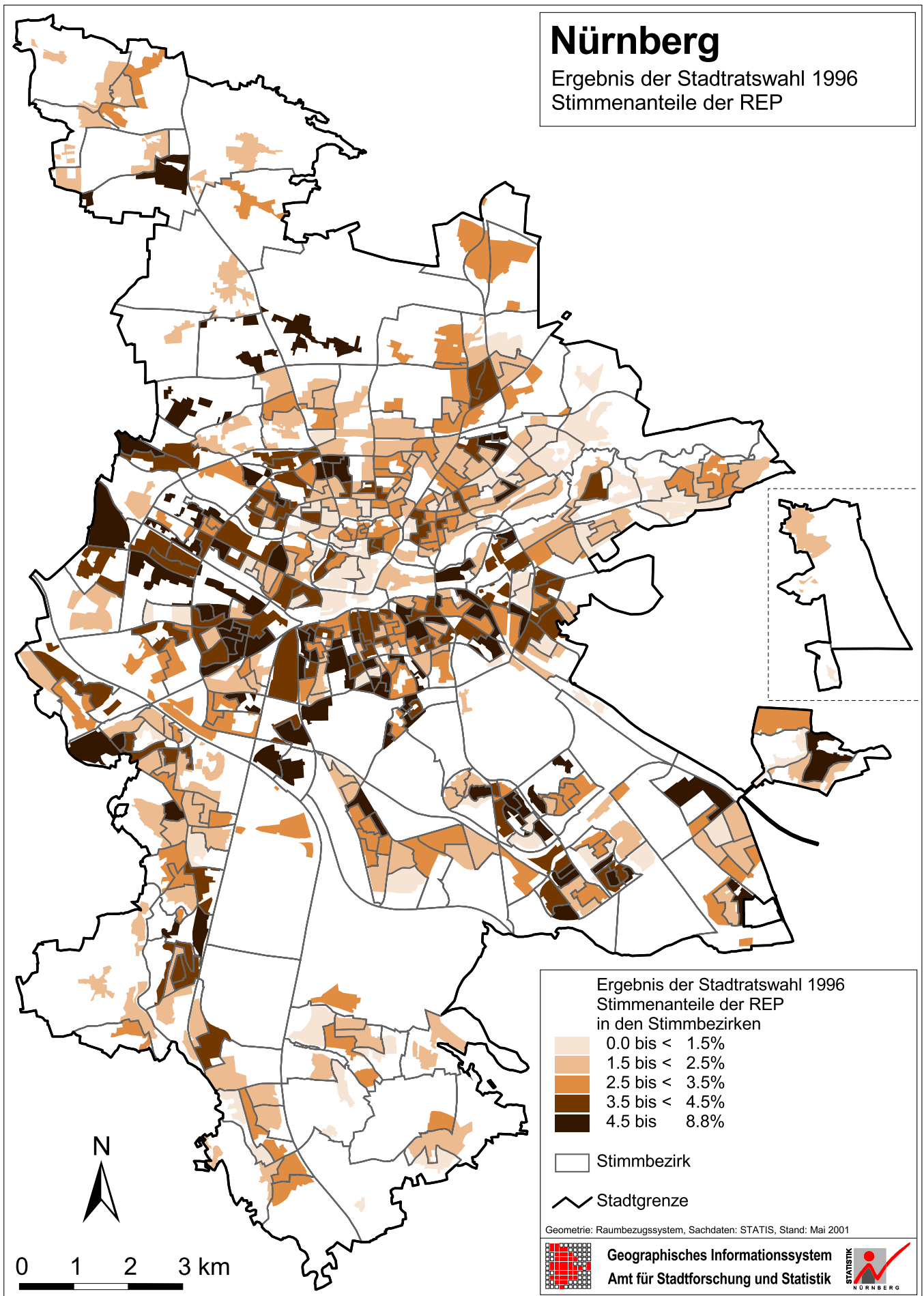




# Nürnberg

Ergebnis der Stadtratswahl 1996  
Stimmenanteile der GRÜNEN

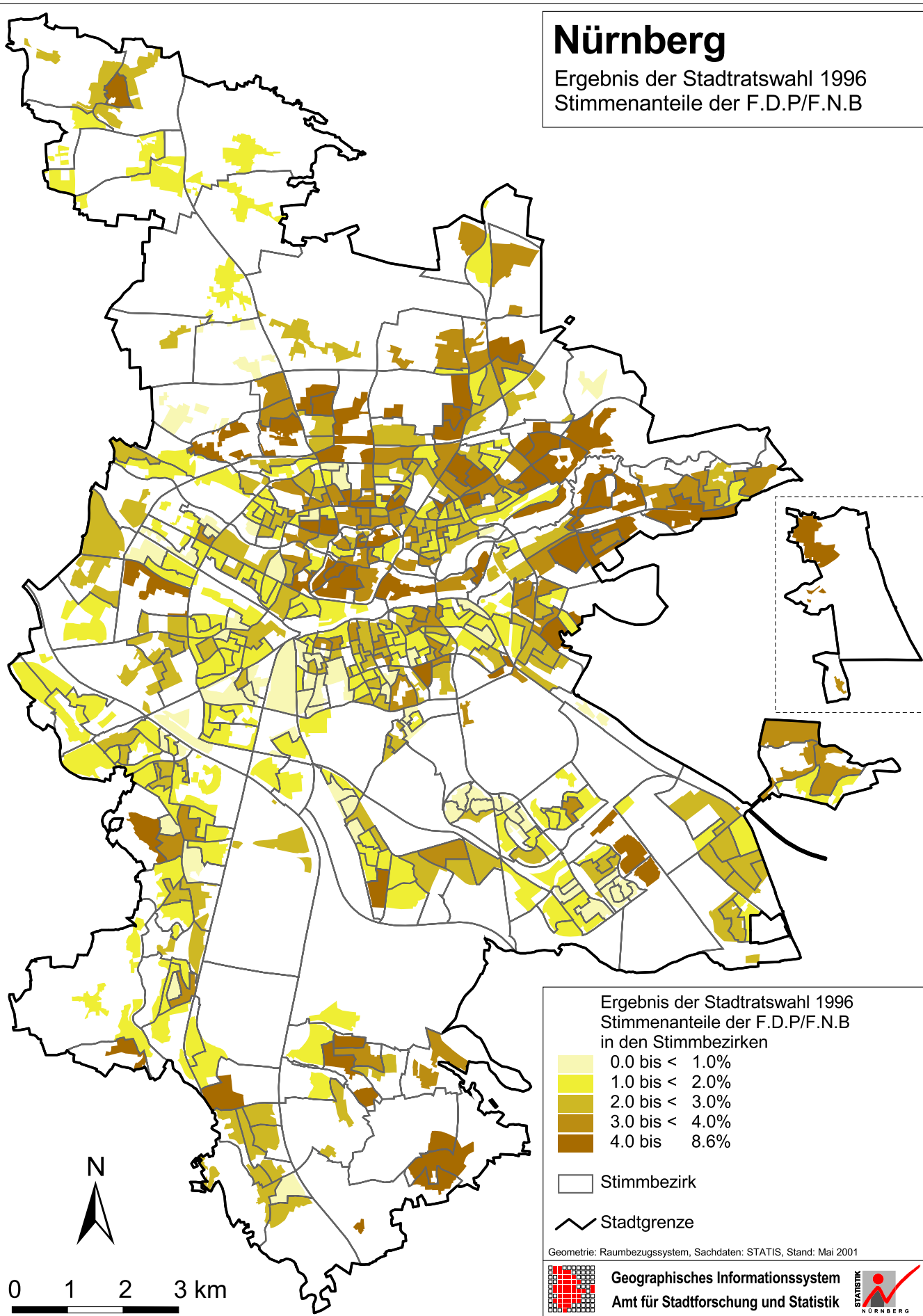






# Nürnberg

Ergebnis der Stadtratswahl 1996  
Stimmenanteile der F.D.P./F.N.B







**AMT FÜR  
STADTFORSCHUNG UND STATISTIK  
UNSCHLITTPLATZ 7A  
90403 NÜRNBERG**

**S T A D T N Ü R N B E R G**

**[HTTP://WWW.STATISTIK.NUERNBERG.DE](http://www.statistik.nuernberg.de)**

**E-MAIL: [STA@STADT.NUERNBERG.DE](mailto:STA@STADT.NUERNBERG.DE)**

**TELEFON 0911/2312843**

**TELEFAX 0911/2312844**

**Nürnberg**

