

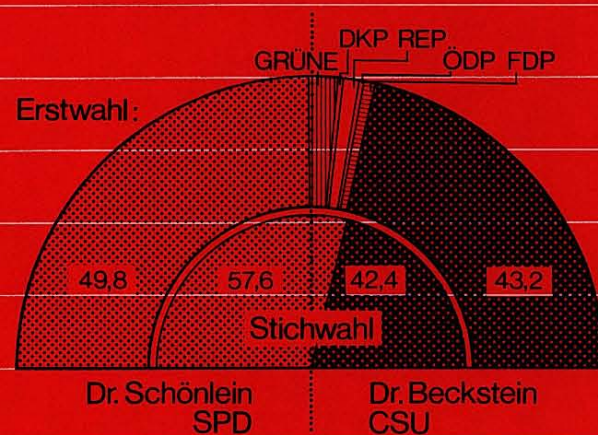
# S5 '87

## Statistische Nachrichten

der Stadt Nürnberg

### Wahl des Oberbürgermeisters 1987

Stimmenanteile der Bewerber  
bei Erstwahl und Stichwahl (%)



Amt für Stadtforschung  
und Statistik

# Inhalt

## ● TEXTTEIL

Durch Seitenangaben in ( ) ist auf die im Textteil enthaltenen Tabellenübersichten zum jeweiligen Thema hingewiesen.

	Seite
1. ALLGEMEINES	
1.1 Das Wahlverfahren . . . . .	3
1.2 Die Bewerber um das Amt des Oberbürgermeisters 1987 . . . . .	3
1.3 Die Berichterstattung über die Oberbürgermeisterwahlen 1987 . . . . .	4
2. ANALYSE DER ERGEBNISSE VON ERSTWAHL UND STICHWAHL IN DER GESAMTSTADT	
2.1 Rückblick auf die bisherigen Oberbürgermeisterwahlen (6) . . . . .	5
2.2 Oberbürgermeisterwahlen und Stadtratswahlen seit 1952 im Vergleich (8).	7
2.3 Die Oberbürgermeisterwahlen 1987 im Städtevergleich (9) . . . . .	9
2.4 Wahlberechtigte, Wähler und Wahlbeteiligung	
- Gesamtergebnisse (10) . . . . .	10
- nach Geschlecht und Alter der Wähler (11) . . . . .	10
2.5 Nichtwähler und Falschwähler nicht mehr "stärkste Partei" (12, 13) . .	12
2.6 Stimmenverteilung und Wahlausgang	
- Gesamtergebnisse (13, 15) . . . . .	13
- nach Geschlecht und Alter der Wähler (17, 19, 20) . . . . .	16
2.7 Besonderheiten der Briefwahl	
- Beteiligung an der Briefwahl (22) . . . . .	21
- Ergebnisse von Urnenwahl und Briefwahl im Vergleich (23, 25) . . . . .	22
3. ERGEBNISSE IN KLEINRAUMIGER GLIEDERUNG	
3.1 Regionale Zuweisung der Briefwählerstimmen . . . . .	25
3.2 Bezirke	
- Allgemeines . . . . .	26
- Stimmenanteile der Hauptbewerber und ihre Veränderungen (27,28,29,30)	26
- Abweichung von Wahlbeteiligung und Stimmenanteilen der Hauptbewerber vom Gesamtstadtergebnis in den Bezirken (31, 32, 33) . . . . .	31
- Urnenwähler und Briefwähler in den Bezirken (35) . . . . .	33
- Wählerverhalten nach sozialstrukturellen Merkmalen der Bezirke (34) .	34
3.3 Stimmbezirke (36, 37, 38, 39, 40, 41) . . . . .	36
3.4 Ergebnisse ausgewählter Stimmbezirkstypen (43) . . . . .	41

---

**Herausgeber:**

Stadt Nürnberg  
Amt für Stadtforschung und Statistik  
Unschlittplatz 7a, 8500 Nürnberg

Nachdruck mit Quellenangabe gestattet



Auskunftsdienst (0911) 162843  
(Zimmer 17)



## ● TABELLENTEIL

	Seite
1. Ergebnisse der Nürnberger Oberbürgermeisterwahlen 1952 - 1987 . . . . .	1*
2. Die Oberbürgermeisterwahlen in Nürnberg seit 1952 . . . . .	2*
3. Oberbürgermeister-Stichwahl in den Stadtteilen (einschl. Briefwahl) . .	3*
4. Oberbürgermeister-Stichwahl in den Bezirken (einschl. Briefwahl) . . .	4*
5. Oberbürgermeister-Stichwahl in den Stimmbezirken (einschl. Briefwahl) .	6*
6. Oberbürgermeister-Erstwahl in den Stadtteilen (einschl. Briefwahl) . .	19*
7. Oberbürgermeister-Erstwahl in den Bezirken (einschl. Briefwahl) . . . .	20*
8. Oberbürgermeister-Erstwahl in den Stimmbezirken (einschl. Briefwahl) .	22*
9. Typenzugehörigkeit der Bezirke nach "prägenden" sozialstrukturellen Merkmalen der Haushaltsvorstände 1985 und ihre Mehrheitsverhältnisse bei der Oberbürgermeister-Stichwahl 1987 . . . . .	34*

## ● SCHAUBILDER UND KARTEN

1. Stimmenanteile der Bewerber bei Erstwahl und Stichwahl . Umschlagvorderseite nach Seite:	
2. Kommunalwahlen in Nürnberg seit 1952 . . . . .	6
3. Stimmenanteile nach Geschlecht und Alter der Wähler bei den Oberbürger- meisterwahlen 1987 (Stichwahl und Erstwahl) und 1981 . . . . .	18
4. Das Abstimmungsverhalten der Wähler nach Alter und Geschlecht 1981 bis 1987 . . . . .	20
5. Wahlbeteiligung bei Erstwahl und Stichwahl 1987 in den Bezirken . . . .	26
6. Verteilung der gültigen Stimmen bei Erstwahl und Stichwahl 1987 in den Bezirken . . . . .	28
7. Relative Abweichung der Stimmenanteile vom Stadtdurchschnitt in den Be- zirken der CSU und ihrer Bewerber bei den Kommunalwahlen 1981 bis 1987	32
8. Relative Abweichung der Stimmenanteile vom Stadtdurchschnitt in den Be- zirken der SPD und ihrer Bewerber bei den Kommunalwahlen 1981 bis 1987	32
9. Briefwähleranteile in den Stimmbezirken bei der Stichwahl 1987 . . . .	36
10. Wahlbeteiligung in den Stimmbezirken bei der Stichwahl 1987 . . . . .	36
11. Veränderung der Wahlbeteiligung in den Stimmbezirken zwischen Erstwahl und Stichwahl 1987 . . . . .	36
12. Mehrheiten bei Erstwahl und Stichwahl 1987 in den Stimmbezirken . . . .	38
13. Stimmenanteile von Dr. Beckstein/CSU bei der Stichwahl 1987 in den Stimmbezirken . . . . .	38
14. Veränderung der Stimmenanteile Dr. Becksteins in den Stimmbezirken zwischen Erstwahl und Stichwahl 1987 . . . . .	38
15. Stimmenanteile von Dr. Schönlein/SPD bei der Stichwahl 1987 in den Stimmbezirken . . . . .	40
16. Veränderung der Stimmenanteile Dr. Schönleins in den Stimmbezirken zwischen Erstwahl und Stichwahl 1987 . . . . .	40
17. "Ausgewählte Stimmbezirkstypen" (Hochburgen) abgegrenzt nach den Er- gebnissen der Bundestagswahl 1987 . . . . .	44

## 1. ALLGEMEINES

### 1.1 Das Wahlverfahren

Die Wahl der ersten Bürgermeister - in den kreisfreien Städten "Oberbürgermeister" - erfolgte nach dem Kriege in Bayern erst seit 1952 direkt durch die Bevölkerung. Vorher wurden sie durch die Militärregierung bestimmt und etwa ab April 1946 durch die Gemeinderäte gewählt. Nur in den Gemeinden bis 3 000 Einwohner konnten die stimmberechtigten Bürger ihr Gemeindeoberhaupt bereits ab 1946 direkt wählen.

Seit 1952 wurden die Oberbürgermeister unmittelbar vom Volke für eine Amtsdauer von sechs Jahren gewählt. Als berufsmäßige Bürgermeister sind sie Beamte auf Zeit. Sie führen zugleich als dessen stimmberechtigte Mitglieder den Vorsitz im Stadtrat.

Für das Amt des Oberbürgermeisters können sich gem. Art. 29 Gemeindewahlgesetz (GWG) alle Wahlberechtigten bewerben, die das 21. Lebensjahr vollendet haben. Nicht wählbar ist, wer am Tag des Beginns der Amtszeit das 65. Lebensjahr vollendet hat (aus diesem Grund konnte der bei fünf Wahlen in ununterbrochener Folge gewählte bisherige Amtsinhaber Dr. Andreas Urschlechter nach dreißigjähriger Amtszeit nicht mehr kandidieren). Wahlberechtigt zu einer Oberbürgermeisterwahl sind grundsätzlich alle Deutschen, die am Wahltag das 18. Lebensjahr vollendet und seit mindestens drei Monaten ihren Aufenthalt im Gemeindegebiet haben, sofern sie nicht vom Wahlrecht ausgeschlossen sind.

Jeder Wähler verfügt über eine Stimme, die er an einen der auf dem Stimmzettel aufgeführten Bewerber vergeben kann. Im ersten Wahlgang ist gewählt, wer mehr als die Hälfte der gültigen Stimmen erhält. Erreicht keiner der Bewerber bei der Erstwahl die absolute Mehrheit, dann findet binnen drei Wochen zwischen den beiden Kandidaten mit den höchsten Stimmzahlen eine Stichwahl statt. Bei Stimmgleichheit in der Stichwahl müßte durch das Los eine Entscheidung fallen.

### 1.2 Die Bewerber um das Amt des Oberbürgermeisters 1987

Rechtzeitig vor dem Einreichungsschluß am 14. September 1987 waren insgesamt sieben Wahlvorschläge eingegangen, so viele wie noch nie zuvor bei einer Oberbürgermeisterwahl in Nürnberg. Bisher hatten sich maximal vier Kandidaten in den Jahren 1975 und 1981 um das Amt des Oberbürgermeisters beworben, wobei 1981 ein Bewerber nicht zur Wahl zugelassen werden konnte.

1987 entsprachen alle Wahlvorschläge den gesetzlichen Erfordernissen und wurden daher auch vom Gemeindewahlausschuß in seiner Sitzung am 25. September 1987 zuge-



lassen. Im einzelnen waren dies (Nennung in der gesetzlich festgelegten Reihenfolge auf dem Stimmzettel):

<u>Ordnungs-Zahl</u>	<u>Bewerber</u>	<u>Kennwort</u>
1	D r . B e c k s t e i n , Günther Rechtsanwalt	C S U
2	D r . S c h ö n l e i n , Peter Oberstudienrat, Stadtrat	S P D
3	R i e g e r , Sophie Dipl. Ing. Architektin, Stadträtin	GRÜNE
4	U l r i c h , Utz W. Rechtsanwalt	F.D.P.
5	F i s c h e r , Franz Unternehmensberater	R E P
6	J a k o b , Dieter Geschäftsführer	ö D P
16	D o r s c h n e r - B r u n n e r , Marianne Industriekauffrau	D K P

Dies waren alles Bewerber, die bisher noch nicht für das Oberbürgermeisteramt kandidiert hatten.

### 1.3 Die Berichterstattung über die Oberbürgermeisterwahlen 1987

Über die siebte Wahl eines Nürnberger Oberbürgermeisters wurde die Öffentlichkeit bereits ausführlich informiert. So erschien zeitig vor der Wahl das Heft S 4 '87 der Statistischen Nachrichten der Stadt Nürnberg unter dem Titel "Vor der Oberbürgermeisterwahl 1987". Es enthielt vor allem die Ergebnisse aller Oberbürgermeisterwahlen von 1952 bis 1981, aber auch die aktuellsten Ergebnisse der anderen Wahlen. Zu den letztgenannten Resultaten der Wahlen von 1981 bis 1987 wurden darüber hinaus Auswertungen nach Geschlecht und Alter der Wähler und für die Bezirke geboten. Ebenfalls noch vor der Wahl wurde in einem Textbeitrag unter dem Titel "Wie verändert die Wahlbeteiligung das Wahlergebnis?" ein spezieller Aspekt des Wahlgeschehens vorausschauend beleuchtet (vgl. "Nürnberger Statistik aktuell" vom 17. September 1987).

Der schnellen Information über die Wahlergebnisse selbst dienten die folgenden Sonderveröffentlichungen in der Reihe "Nürnberger Statistik aktuell":

- jeweils noch in der Wahlnacht der Erstwahl am 18. Oktober 1987 bzw. der Stichwahl am 8. November 1987 wurden die aufgrund der telefonischen Durchsagen von 529 Wahlvorständen und 64 Briefwahlvorständen ermittelten Ergebnisse herausgegeben. Die Kurzanalysen hierzu enthielten neben zeitlichen Vergleichen u. a. Darstellungen

der Wählerentscheidungen nach Alter und Geschlecht, des Wählerverhaltens in ausgewählten Stimmbezirken und - erstmals bei solchen "Nachtveröffentlichungen" - Computergraphiken und maschinell erzeugte Kartendarstellungen. <sup>1)</sup>

- unmittelbar nach den Sitzungen des Gemeindewahlausschusses am 20. Oktober 1987 und am 9. November 1987 konnten die "Endgültigen Ergebnisse" von Erstwahl bzw. Stichwahl aufgrund der Niederschriften von 529 Wahlvorständen und 64 Briefwahlvorständen bekannt gemacht werden. Jeweils mit Datum des Sitzungstages erschienen Sondernummern von "Nürnberger Statistik aktuell", enthaltend die Gesamtergebnisse mit den Vergleichsangaben zu den Vorwahlen und die Einzelergebnisse aller Stimmbezirke und Briefwahlbezirke.

Durch das am 15. Dezember 1987 abgeschlossene Wahlprüfungsverfahren ergaben sich keine Änderungen der Feststellungen des Gemeindewahlausschusses. So können in der jetzt vorgelegten ausführlichen Ergebnisdarstellung, dank inzwischen verfügbarer weiterer Auswertungen, die Wahlergebnisse einer vertieften Analyse unterzogen werden. Hinzuweisen ist hier z. B. auf zusätzliche Betrachtungen des Verhaltens der Wähler unterschiedlicher Geschlechts- und Altersgruppen, auf Besonderheiten bei der Briefwahl u. a. m.

Für die kleinräumigen Gebietseinheiten wie Stadtteile, Bezirke und Stimmbezirke wurden wieder die Briefwahlergebnisse denen der Urnenwahl zugerechnet und damit durch die Bildung von "statistischen Ergebnissen" die Betrachtung verfälschende Unschärfen beseitigt. Darüber hinaus konnten durch verstärkte Inanspruchnahme der Datenverarbeitung wesentlich mehr tabellarische und graphische Darstellungen beigegeben werden als bisher.

## 2. ANALYSE DER ERGEBNISSE VON ERSTWAHL UND STICHWAHL IN DER GESAMTSTADT

### 2.1 Rückblick auf die bisherigen Oberbürgermeisterwahlen

Anders als bei den sonstigen Wahlen wurden die früheren Ergebnisse von Oberbürgermeisterwahlen nicht auf den veränderten Gebietsstand der Stadt umgerechnet. Eine solche Umrechnung wäre auch nicht sinnvoll gewesen, da die früheren Entscheidungen der Wähler in den später an Nürnberg angegliederten Gemeinden sich auf ganz andere Bewerber bezogen. Es beinhalten daher alle mitgeteilten Werte das Stadtgebiet Nürnberg nach dem jeweiligen Gebietsstand.

Läßt man den Sonderfall der Wahl von 1969 außer Betracht (damals fand die Oberbürgermeisterwahl zusammen mit der Bundestagswahl statt), dann war die Wahlbeteiligung bei den bisherigen Oberbürgermeisterwahlen 1957 mit 73,9 % am höchsten. 1975 gab es

---

1) Vgl. hierzu auch "Computer beschleunigt Wahlbericht" in "Nürnberger Statistik aktuell" vom 16. November 1987



den bisherigen Tiefststand mit 62,7 %, doch lag auch die Beteiligung von 1981 mit 62,9 % auf dem selben niedrigen Niveau. Erfreulicherweise war 1987 schon bei der Erstwahl eine auf 63,7 % gestiegene Wahlbeteiligung zu verzeichnen. Bei der erstmals erforderlich werdenden Stichwahl machten dann sogar 66,8 % aller Wahlberechtigten von ihrem Stimmrecht Gebrauch.

ERGEBNISSE DER NÜRNBERGER OBERBÜRGERMEISTERWAHLEN 1952 - 1987

	08.11.1987 Stichwahl		18.10.1987 Erstwahl		11.10.1981		12.10.1975	
	Zahl	%	Zahl	%	Zahl	%	Zahl	%
	1	2	3	4	5	6	7	8
Wahlberechtigte	354 607	100	355 862	100	350 329	100	355 473	100
Wähler u. Wahlbeteiligung	236 932	66,8	226 552	63,7	220 463	62,9	222 992	62,7
ungültige Stimmen	958	0,4	959	0,4	1 159	0,5	1 021	0,5
gültige Stimmen	235 974	100	225 593	100	219 304	100	221 971	100
davon für								
CSU-Bewerber	100 123	42,4	97 395	43,2	97 115	44,3	89 933	40,5
Dr. Beckstein			Dr. Beckstein		Holzbauer		Holzbauer	
SPD-Bewerber	135 851	57,6	112 407	49,8	117 759	53,7	126 336	56,9
Dr. Schönlein			Dr. Schönlein		Dr. Urschlechter		Dr. Urschlechter	
sonstige Bewerber	-		7 278	3,2	4 430	2,0	5 324	2,4
			Rieger /GRÜNE		Stiefvater /DKP		Stiefvater /DKP	
			2 712	1,2	-		378	0,2
			Ulrich /F.D.P.		-		Krollikowsky /KPD	
			3 933	1,7	-		-	
			Fischer /REP		-		-	
			830	0,4	-		-	
			Jakob /öDP		-		-	
			1 038	0,5	-		-	
			Dor schner-Brunner /DKP		-		-	
gewählter Bewerber	Dr. Schönlein /SPD		-		Dr. Urschlechter /SPD		Dr. Urschlechter /SPD	
Abstand zum Zweiten (Stimmen bzw. %-Punkte)	35 728	15,2	15 012	6,6	20 644	9,4	36 403	16,4

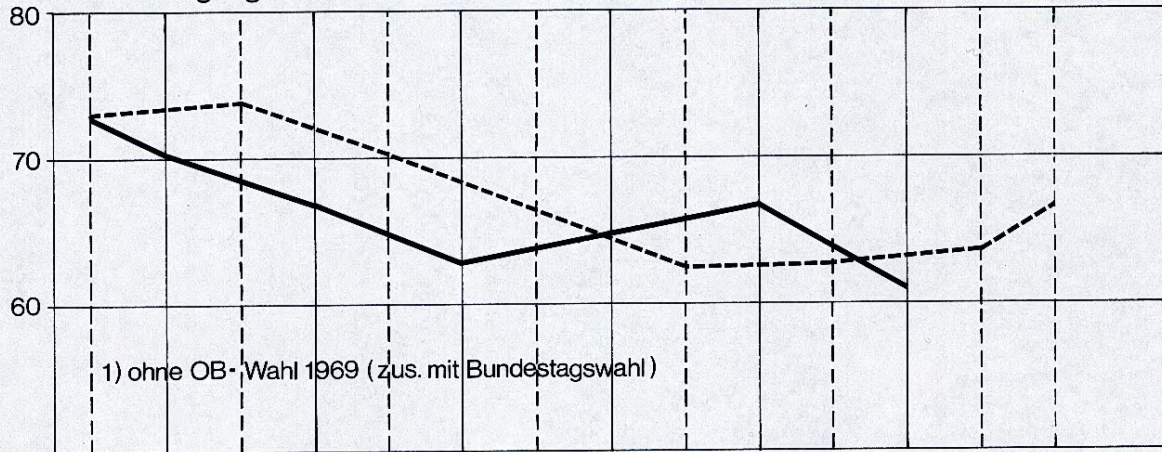
	28.09.1969 <sup>1)</sup>		27.10.1963		17.11.1957		30.03.1952	
	Zahl	%	Zahl	%	Zahl	%	Zahl	%
	9	10	11	12	13	14	15	16
Wahlberechtigte	329 151	100	337 212	100	312 920	100	276 973	100
Wähler u. Wahlbeteiligung	278 208	84,5	237 114	70,3	230 804	73,9	207 177	73,0
ungültige Stimmen	2 689	1,0	1 636	0,7	954	0,4	5 825	2,9
gültige Stimmen	275 519	100	235 478	100	229 850	100	196 352	100
davon für								
CSU-Bewerber	75 962	27,6	80 957	34,4	97 631	42,5	96 406	49,1
Preu			Dr. Zimmermann		Dr. Bencker		Dr. Zitzmann	
SPD-Bewerber	185 740	67,4	142 232	60,4	132 219	57,5	99 946	50,9
Dr. Urschlechter			Dr. Urschlechter		Dr. Urschlechter		Bärnreuther	
sonstige Bewerber	13 817	5,0	12 289	5,2	-		-	
	Dr. Huber /NPD		Dr. Bergold /F.D.P.		-		-	
gewählter Bewerber	Dr. Urschlechter /SPD		Dr. Urschlechter /SPD		Dr. Urschlechter /SPD		Bärnreuther /SPD	
Abstand zum Zweiten (Stimmen bzw. %-Punkte)	109 778	39,8	61 275	26,0	34 588	15,0	3 540	1,8

1) Außergewöhnlich hohe Wahlbeteiligung, da zusammen mit Bundestagswahl.

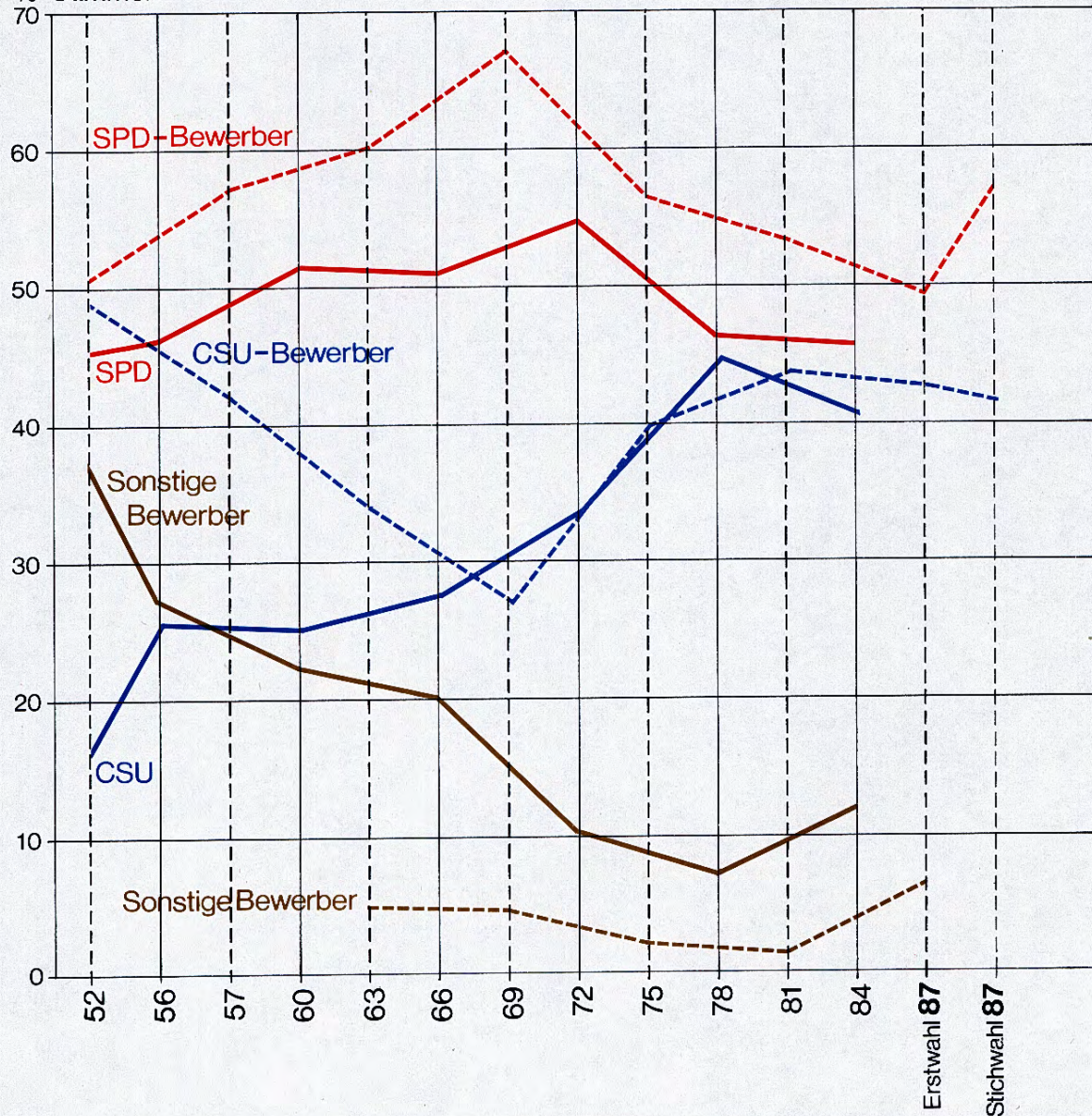


# Kommunalwahlen in Nürnberg seit 1952

% Wahlbeteiligung <sup>1)</sup>



% Stimmenanteile



- Oberbürgermeisterwahlen
- Stadtratswahlen



Bei den bisherigen sieben Oberbürgermeisterwahlen (Erst- und Stichwahl 1987 zählen zusammen als eine Wahl), lag stets der Bewerber der SPD vor dem der CSU. Es traten bei den letzten fünf Wahlen auch Kandidaten von anderen Parteien auf. Sie kamen aber maximal zusammen nur auf 7,0 % der gültigen Stimmen und hatten damit keinerlei Aussicht auf ein erfolgreiches Abschneiden.

Bei den sechs Wahlen bis 1981 konnte stets im ersten Wahlgang ein Oberbürgermeister gekürt werden. Den knappsten Ausgang gab es dabei gleich 1952, als der SPD-Bewerber Bärnreuther mit 50,9 % Stimmenanteil und einem Stimmenplus von nur 3 540 über Dr. Zitzmann von der CSU und anderen siegte.

Bei den folgenden fünf Wahlen kandidierte Dr. Urschlechter für die SPD. Er wurde auch immer zum Oberbürgermeister gewählt und erhielt dabei zwischen 53,7 % aller gültigen Stimmen bei der Wahl von 1981 und 67,4 % im Jahre 1969. Sein Vorsprung gegenüber den CSU-Konkurrenten betrug zwischen 20 644 Stimmen (= 9,4 %-Punkte) 1981 und 109 778 Stimmen (= 39,8 %-Punkte) 1969.

Von seiten der CSU wurden vier verschiedene Bewerber gegen Dr. Urschlechter aufgeboten. Von diesen war G. Holzbauer bei seinem zweiten Auftreten 1981 mit 44,3 % am erfolgreichsten. Auf nur 27,6 % Stimmenanteil kam dagegen P. Preu bei der Wahl von 1969.

Beide großen Parteien traten 1987 mit neuen Bewerbern Dr. Beckstein (CSU) und Dr. Schönlein (SPD) zur Wahl an. Zusätzlich stellten sich weitere fünf Kandidaten dem Wählervotum und erreichten zusammen einen Stimmenanteil von 7,0 %. Dies hatte zur Folge, daß im ersten Wahlgang - wenn auch nur um 390 Stimmen - eine absolute Mehrheit verfehlt wurde. Dr. Schönlein erhielt 49,8 % und Dr. Beckstein 43,2 % der gültigen Stimmen. Die anschließende Stichwahl konnte Dr. Schönlein (SPD) mit 57,6 % und einem Vorsprung von 35 728 Stimmen oder 15,2 %-Punkten vor Dr. Beckstein (CSU) mit 42,4 % deutlich für sich entscheiden.

## 2.2 Oberbürgermeisterwahlen und Stadtratswahlen seit 1952 im Vergleich

Seit Einführung der Direktwahl der Oberbürgermeister bot es sich an zu vergleichen, ob bzw. in welchem Umfang die Ergebnisse der Bewerber zur Oberbürgermeisterwahl bzw. der Parteien zur Stadtratswahl voneinander abwichen. Seit dem Auseinanderfallen der Wahltermine in Nürnberg wollte man außerdem gerne wissen, ob das Interesse an Kommunalwahlen mehr von Oberbürgermeisterwahlen oder von Stadtratswahlen ange-regt wurde.

WAHLBETEILIGUNG UND STIMMENANTEILE BEI DEN OBERBÜRGERMEISTERWAHLEN UND STADTRATSWAHLEN SEIT 1952 1)

Jahr der OB-Wahl/ Stadtratswahl	Wahlbeteiligung			C S U			S P D			Sonstige zus.		
	OB	SR	+/- %-P.	OB	SR	+/- %-P.	OB	SR	+/- %-P.	OB	SR	+/- %-P.
	1	2	3	4	5	6	7	8	9	10	11	12
1952/1952	73,0	73,0	-	49,1	16,9	+32,2	50,9	45,5	+ 5,4	-	37,6	-
1957/1956	73,9	70,5	+ 3,4	42,5	26,0	+16,5	57,5	46,5	+11,0	-	27,5	-
1963/1960	70,3	67,0	+ 3,3	34,4	25,6	+ 8,8	60,4	51,8	+ 8,6	5,2	22,7	-17,5
1969/1966 <sup>2)</sup>	(84,5)	63,0	(+21,5)	27,6	28,1	- 0,5	67,4	51,4	+16,0	5,0	20,5	-15,5
1975/1972	62,7	65,0	- 2,3	40,5	34,3	+ 6,2	56,9	55,1	+ 1,8	2,6	10,7	- 8,1
1981/1978	62,9	66,9	- 4,0	44,3	45,4	- 1,1	53,7	46,8	+ 6,9	2,0	7,8	- 5,8
Erstw. 1987/1984	63,7	61,2	+ 2,5	43,2	41,4	+ 1,8	49,8	46,1	+ 3,7	7,0	12,5	- 5,5
Stichw. 1987/1984	66,8	61,2	+ 5,6	42,4	41,4	+ 1,0	57,6	46,1	+11,5	-	12,5	-

1) Wahlbeteiligung und Stimmenanteile in %-Differenzen + (bei OB-Wahl mehr) bzw. - (bei OB-Wahl weniger) %-Punkte als bei den vorausgegangenen Stadtratswahlen.

2) Oberbürgermeisterwahl 1969 zusammen mit Bundestagswahl. Die aus dem Rahmen fallende Wahlbeteiligung daher in Klammern gesetzt.

Meist war die Wahlbeteiligung bei den Oberbürgermeisterwahlen höher als bei den vorherigen Stadtratswahlen, und zwar - ohne den Sonderfall 1969 - von 2,5 %-Punkten bei der Erstwahl 1987 bis zu 5,6 %-Punkten bei der Stichwahl 1987. Bei den Oberbürgermeisterwahlen von 1981 und 1975 wurde dagegen die Wahlbeteiligung der Stadtratswahlen um 4,0 bzw. 2,3 %-Punkten verfehlt.

Die CSU-Bewerber um das Oberbürgermeisteramt erzielten in sechs von acht Wahlgängen bessere Ergebnisse als die Partei bei den Stadtratswahlen (+ 32,2 %-Punkte maximal 1952). Zwei der CSU-Bewerber blieben allerdings hinter dem Parteistimmenanteil zurück (1969: - 0,5 %-Punkte und 1981: - 1,1 %-Punkte). 1987 übertraf Dr. Beckstein bei der Erstwahl das CSU-Resultat von 1984 um 1,8 %-Punkte und bei der Stichwahl um 1,0 %-Punkte.

Den Oberbürgermeisterkandidaten der SPD flossen stets mehr Stimmen zu als ihrer Partei bei den Stadtratswahlen. 1969 war dieser Abstand mit 16,0 %-Punkten am größten. Im Vergleich zur Stadtratswahl 1984 erzielte der SPD-Bewerber Dr. Schönlein bei der Erstwahl 1987 ein Plus von 3,7 %-Punkten. Bei der Stichwahl betrug der Abstand zum SPD-Anteil von 1984 sogar 11,5 %-Punkte.



### 2.3 Die Oberbürgermeisterwahlen 1987 im Städtevergleich

In den großen Städten Bayerns, mit Ausnahme von Nürnberg, finden die Oberbürgermeisterwahlen zusammen mit den Stadtratswahlen statt. Der gesonderte Wahltermin dürfte mit dafür verantwortlich sein, daß Nürnberg im Vergleich der Großstädte bei den Oberbürgermeisterwahlen zuletzt immer nur eine relativ niedrige Wahlbeteiligung vorzuweisen hatte. So blieb beispielsweise Nürnberg hinter der gleichfalls mit niedrigen Wahlbeteiligungsquoten aufwartenden Landeshauptstadt München bei der letzten Wahl um 1,4 %-Punkte bei der Erstwahl und um 4,6 %-Punkte bei der Stichwahl zurück.

#### OBERBÜRGERMEISTERWAHLEN IN BAYERISCHEN STÄDTEN

Stadt	letzter Wahl-termin <sup>1)</sup>	Wahlbeteiligung		Stimmenanteile der Bewerber von <sup>2)</sup>			
		letzte Wahl	vorletzte Wahl	C S U		S P D	
				letzte Wahl	vorletzte Wahl	letzte Wahl	vorletzte Wahl
	1	2	3	4	5	6	7
Nürnberg							
- Stichwahl	08.11.87	66,8	-	42,4	-	57,6	-
- Erstwahl	18.10.87	63,7	62,9	43,2	44,3	49,8	53,7
München							
- Stichwahl	01.04.84	71,4	-	41,9	-	58,1	-
- Erstwahl	18.03.84	65,1	66,1	44,3	51,4	48,2	39,2
Augsburg	18.03.84	66,9	73,6	40,4	41,3	56,3	52,4
Regensburg	18.03.84	66,2	75,0	56,5	50,7	42,5	48,2
Würzburg	18.03.84	71,8	76,6	39,6	45,5	60,4 <sup>3)</sup>	53,8 <sup>3)</sup>
Erlangen	18.03.84	72,2	76,1	37,7	39,9	59,9	57,9
Fürth	18.03.84	66,5	67,6	36,4	31,7	54,3	65,3 <sup>4)</sup>

1) vorletzte Wahl 6 Jahre zuvor

2) z. T. unterstützt von anderen Parteien oder Gruppen

3) SPD-Bewerber von F.D.P. unterstützt

4) F.D.P.-Bewerber von SPD unterstützt

Bei den vorletzten Wahlen waren in München (51,4 %) und Regensburg (50,7 %) die Kandidaten der CSU erfolgreich. In den anderen Städten kamen die SPD-Bewerber zum Zuge mit Stimmenanteilen zwischen 57,9 % in Erlangen und 52,4 % in Augsburg (in Fürth erzielte der von der SPD unterstützte F.D.P.-Bewerber 65,3 %). In Nürnberg erhielt bei dieser Wahl der Bewerber Dr. Urschlechter (SPD) mit 53,7 % die absolute Mehrheit.

Bei den letzten Wahlen konnte sich nur noch in Regensburg ein CSU-Bewerber durchsetzen (56,5 %). Die SPD-Bewerber siegten in den anderen Städten mit Stimmenanteilen

zwischen 60,4 % in Erlangen und 54,3 % in Fürth. In München (58,1 %) und Nürnberg (57,6 %) mußte die Entscheidung durch Stichwahlen herbeigeführt werden.

## 2.4 Wahlberechtigte, Wähler und Wahlbeteiligung

### - Gesamtergebnisse

Zur siebten Wahl eines Oberbürgermeisters waren in Nürnberg insgesamt 355 862 Personen stimmberechtigt. Das waren 5 533 Personen oder 1,6 % mehr als bei der Vorwahl 1981. Unter den Wahlberechtigten waren 197 128 oder 55,4 % (1981: 56,0 %) Frauen. Die zwischen Erstwahl und Stichwahl aus Nürnberg fortgezogenen 1 255 Personen waren bei der Stichwahl nicht mehr stimmberechtigt. Die Zahl der Wahlberechtigten zur Stichwahl belief sich daher insgesamt auf 354 607, darunter 196 474 oder 55,4 % Frauen.

### WAHLBERECHTIGTE, WÄHLER UND WAHLBETEILIGUNG 1987, 1981 UND 1975

Jahr	Wahlberechtigte			Wähler			Wahlbeteiligung in %		
	insges.	darunter Frauen		insges.	darunter Frauen		insges.	Männer	Frauen
		Zahl	%		Zahl	%			
1	2	3	4	5	6	7	8	9	
1975	355 473	199 776	56,2	222 992	125 460	56,3	62,7	62,6	62,8
1981	350 329	196 198	56,0	220 463	122 883	55,7	62,9	63,3	62,6
1987									
Erstwahl	355 862	197 128	55,4	226 552	125 557	55,4	63,7	63,6	63,7
Stichwahl	354 607	196 474	55,4	236 932	131 367	55,4	66,8	66,8	66,9

Bei der Erstwahl machten 226 552 Wähler, darunter 125 557 Frauen, von ihrem Stimmrecht Gebrauch. An der Stichwahl beteiligten sich 236 932 Personen, darunter 131 367 Frauen. Der Frauenanteil unter den Wählern entsprach mit 55,4 % bei beiden Wahlgängen exakt dem Frauenanteil unter den Wahlberechtigten.

Die Wahlbeteiligung war schon bei der Erstwahl 1987 mit 63,7 % höher als 1981 mit 62,9 %. Zu der Steigerung um insgesamt 0,8 %-Punkte trugen die Männer mit 0,3 %-Punkten und die Frauen mit 1,1 %-Punkten bei. An der Stichwahl beteiligten sich sodann 66,8 % aller Wahlberechtigten, eine Steigerung um 3,9 %-Punkte gegenüber 1981 also. Bei den Männern kletterte die Wahlbeteiligung um 3,5 %-Punkte, bei den Frauen um 4,3 %-Punkte.

### - Wahlbeteiligung nach Geschlecht und Alter der Wähler

In insgesamt 32 Stimmbezirken (den gleichen wie schon bei früheren Wahlen) wurde auf repräsentativer Basis die Wahlbeteiligung bei Männern und Frauen, jeweils getrennt

nach fünf Altersgruppen, ermittelt. Erfasst wurden von dieser Maßnahme bei der Erstwahl 21 420 und bei der Stichwahl 21 344 Personen oder jeweils exakt 6 % aller Wahlberechtigten. Selbstverständlich ist, daß hierbei entsprechend den gesetzlichen Bestimmungen das Wahlgeheimnis strikt gewahrt wurde.

WAHLBETEILIGUNG NACH GESCHLECHT UND ALTER DER WÄHLER 1987, 1981 UND 1975 <sup>1)</sup>

Alter in Jahren	Männer und Frauen zus.				Männer				Frauen			
	Stichw. 1987	Erstw. 1987	1981	1975	Stichw. 1987	Erstw. 1987	1981	1975	Stichw. 1987	Erstw. 1987	1981	1975
	1	2	3	4	5	6	7	8	9	10	11	12
18 - 24	52,2	47,9	49,5	43,8	55,7	52,0	52,5	48,0	49,2	44,4	46,5	39,7
25 - 34	55,7	51,1	50,1	49,2	55,6	50,5	50,6	46,9	55,8	51,7	49,6	51,6
35 - 44	65,0	59,5	62,3	59,1	63,8	59,0	61,5	60,0	66,0	60,0	63,0	58,3
45 - 59	73,3	69,9	69,4	64,7	74,3	71,0	71,6	65,4	72,4	69,0	67,6	64,2
60 und älter	75,5	74,2	72,2	72,3	78,3	77,6	77,1	75,6	74,1	72,4	69,7	70,5
Auswahlbezirke insgesamt	67,3	64,0	64,1	61,1	67,7	64,4	65,2	61,0	67,1	63,7	63,3	61,2
Zum Vergleich: Gesamtergebnis	66,8	63,7	62,9	62,7	66,8	63,6	63,3	62,6	66,9	63,7	62,6	62,8

1) Ergebnis aus 32 (1975: 11) repräsentativen Stimmbezirken. Die Briefwähler sind hierbei berücksichtigt.

In den repräsentativen Stimmbezirken wurde unter Einbeziehung der Briefwähler eine Wahlbeteiligung in Höhe von 64,0 % bei der Erstwahl und von 67,3 % bei der Stichwahl ermittelt. Diese Werte lagen um 0,3 %-Punkte bzw. 0,5 %-Punkte höher als das Gesamtstadtergebnis, wobei die Unterschiede bei den Männern größer waren als bei den Frauen. Aufgrund der sehr geringen Differenzen darf davon ausgegangen werden, daß die repräsentativ ermittelten Werte für die einzelnen Geschlechts- und Altersgruppen auch auf die Gesamtstadtergebnisse übertragen werden können.

Die 18 - 24jährigen hatten zwar bei der Erstwahl und bei der Stichwahl wieder die geringste Wahlbeteiligung mit 47,9 % bzw. 52,2 % aufzuweisen. Jedoch rückten sie damit ziemlich nahe an die Ergebnisse der Gruppe der 25 - 34jährigen mit 51,1 % bzw. 55,7 % heran.

Bei den 35 - 44jährigen lag die Wahlbeteiligung mit 59,5 % bei der Erstwahl und 65,0 % bei der Stichwahl schon wesentlich höher, aber immer noch unter den Durchschnittswerten von 64,0 % bzw. 67,3 %.

Noch viel aufgeschlossener als die jüngeren Stimmberechtigten standen die 45 - 59jährigen der Oberbürgermeisterwahl gegenüber. Ihre Wahlbeteiligung übertraf bei



der Erstwahl mit 69,9 % die der vorigen Altersgruppe um 10,4 %-Punkte und bei der Stichwahl mit 73,3 % um 8,3 %-Punkte.

Den größten Wahleifer zeigte die Seniorengruppe der über 60jährigen mit 74,2 % bei der Erstwahl und 75,5 % bei der Stichwahl.

## 2.5 Nichtwähler und Falschwähler nicht mehr "stärkste Partei"

Die Anzahl der Nichtwähler und Falschwähler war bei der Oberbürgermeister-Stichwahl 1987 mit 118 633 deutlich niedriger als bei der Erstwahl mit 130 269 und bei den Vorwahlen 1981 mit 131 025 und 1975 mit 133 502. Erstmals in diesen Jahren gelang es einem Bewerber mit seiner Stimmenzahl - hier Dr. Schönlein mit 135 851 Stimmen - die Zahl der Nichtwähler und ungültigen Stimmen - hier 118 633 - zu übertreffen. Die Nicht- und Falschwähler stellten somit bei der Stichwahl nicht mehr die stärkste Gruppe unter den Wahlberechtigten.

### AUFTEILUNG DES WÄHLERPOTENTIALS 1987, 1981 UND 1975

	Z a h l				%			
	1 9 8 7		1981	1975	1 9 8 7		1981	1975
	Stichwahl	Erstwahl			Stichwahl	Erstwahl		
	1	2	3	4	5	6	7	8
Wahlberechtigte	354 607	355 862	350 329	355 473	100	100	100	100
Nichtwähler und ungültig	118 633	130 269	131 025	133 502	33,5	36,6	37,4	37,6
Wähler der CSU-Bewerber	100 123	97 395	97 115	89 933	28,2	27,4	27,7	25,3
SPD-Bewerber	135 851	112 407	117 759	126 336	38,3	31,6	33,6	35,5
Sonst. Bewerber	-	15 791	4 430	5 702	-	4,4	1,3	1,6

Vergleichsweise gering waren bisher bei den Oberbürgermeisterwahlen die Ausfälle durch ungültige Stimmen. Ihr Anteil ging von jeweils 0,5 % der Wähler in den Jahren 1975 und 1981 auf jeweils 0,4 % bei Erst- und Stichwahl 1987 zurück. Von diesen schon sehr kleinen Ausfällen wird zudem noch mehr als die Hälfte vorsätzlich ungültig gemacht und wäre damit eher den Nichtwählern als den Falschwählern zuzurechnen. Auswertungen der ungültigen Stimmzettel in den repräsentativen Stimmbezirken zeigten, daß 50 - 60 % hiervon leer abgegeben bzw. ganz durchgestrichen wurden etc., auf etwa 25 % waren mehrere Kreuze angebracht.

STIMMENAUSFÄLLE DURCH NICHTWÄHLER UND FALSCHWÄHLER 1987, 1981 UND 1975

Jahr	Nichtwähler		ungültige Stimmen		Gesamtausfall	
	Zahl	% der Wahlberechtigten	Zahl	% der Wähler	Zahl	% der Wahlberechtigten
	1	2	3	4	5	6
1975	132 481	37,3	1 021	0,5	133 502	37,6
1981	129 866	37,1	1 159	0,5	131 025	37,4
1987						
Erstwahl	129 310	36,3	959	0,4	130 269	36,6
Stichwahl	117 675	33,2	958	0,4	118 633	33,5

2.6 Stimmenverteilung und Wahlausgang

- Die Gesamtergebnisse

Ausnahmslos neuen Kandidaten sahen sich die Wähler zur Oberbürgermeisterwahl 1987 gegenüber. Auch die zwei Hauptbewerber konnten keine Sondervorteile aus früheren Kandidaturen für oder gar als Inhaber dieses Amtes in die Waagschale werfen.

STIMMENVERTEILUNG BEI DEN OBERBÜRGERMEISTERWAHLEN 1987, 1981 UND 1975

Bewerber	Anzahl				%			
	1 9 8 7		1981	1975	1 9 8 7		1981	1975
	Stichwahl	Erstwahl			Stichwahl	Erstwahl		
1	2	3	4	5	6	7	8	
C S U	100 123	97 395	97 115	89 933	42,4	43,2	44,3	40,5
S P D	135 851	112 407	117 759	126 336	57,6	49,8	53,7	56,9
Sonstige zus.	-	15 791	4 430	5 702	-	7,0	2,0	2,6
darunter GRÜNE	-	7 278	-	-	-	3,2	-	-
F.D.P.	-	2 712	-	-	-	1,2	-	-
R E P	-	3 933	-	-	-	1,7	-	-
ö D P	-	830	-	-	-	0,4	-	-
D K P	-	1 038	4 430	5 324	-	0,5	2,0	2,4
Gültige Stimmen zusammen	235 974	225 593	219 304	221 971	100	100	100	100
Abstand Erster-Zweiter (Stimmen bzw. %-Punkte)	35 728	15 012	20 644	36 403	15,2	6,6	9,4	16,4

Bei der Erstwahl 1987 wurden insgesamt 225 593 gültige Stimmen abgegeben. Um die Wahl zu gewinnen, wären mehr als die Hälfte der gültigen Stimmen, also 112 797 Stimmen erforderlich gewesen.



Dr. Schönlein (SPD) erhielt 112 407 Stimmen oder 49,8 % und verfehlte damit im ersten Anlauf sein Ziel nur um 390 Stimmen. Sein Vorsprung gegenüber seinem Hauptkonkurrenten Dr. Beckstein (CSU) mit 97 395 Stimmen oder 43,2 % machte 15 012 Stimmen oder 6,6 %-Punkte aus.

Enttäuschend verlief die Erstwahl sicherlich für die fünf Bewerber der übrigen Parteien, die zusammen nur 15 791 Stimmen oder 7,0 % aller gültigen Stimmen erhielten. Damit lagen sie, mit Ausnahme des ÖDP-Kandidaten, weit hinter den bei anderen Wahlar-ten von ihren Parteien erreichten Quoten:

	Oberbürgermeisterwahl 1987	Bundestagswahl 1987	Landtagswahl 1986	Stadtratswahl 1984
GRÜNE	3,2	10,3	9,7	5,8
F.D.P.	1,2	8,1	3,7	2,4
R E P	1,7	-	3,2	-
Ö D P	0,4	0,4	0,5	0,4
D K P	0,5	-	-	1,6

Zurückzuführen waren diese Verluste wohl im wesentlichen darauf, daß ein erheblicher Teil der Anhänger dieser Parteien bereits im ersten Wahlgang für klare Verhältnisse sorgen wollte und um eine Stichwahl zu vermeiden für einen der beiden aussichtsreichsten Anwärter stimmte.

Nachdem bei der Erstwahl keiner der Bewerber die zum Erfolg erforderliche absolute Mehrheit erreichte, mußte durch eine Stichwahl zwischen den beiden Bewerbern mit den höchsten Stimmzahlen die Entscheidung herbeigeführt werden.

Bei dieser Stichwahl wurden 235 974 gültige Stimmen abgegeben. Um die Wahl zu gewinnen, waren mehr als die Hälfte der gültigen Stimmen, also mindestens 117 988 Stimmen erforderlich.

Dr. Peter Schönlein (SPD) erhielt 135 851 Stimmen und wurde damit zum Oberbürgermeister gewählt. Er erreichte 17 863 Stimmen mehr als erforderlich waren. Sein Vorsprung gegenüber seinem Mitbewerber Dr. Günther Beckstein (CSU) machte 35 728 Stimmen aus. Dr. Beckstein fehlten bei 100 123 erreichten Stimmen zur absoluten Mehrheit 17 865 Stimmen.

Von je 100 gültigen Stimmen entfielen 57,6 auf Dr. Schönlein. Er übertraf damit die von seinem Amtsvorgänger und damaligen SPD-Bewerber Dr. Urschlechter erzielten Stimmenanteile bei den Wahlen von 1981 mit 53,7 % und 1975 mit 56,9 %. Der CSU-Bewerber

Dr. Beckstein blieb mit 42,4 % hinter dem Ergebnis von 1981 von 44,3 % seines Vorgängers Holzbauer zurück. Dessen Resultat von 1975 von 40,5 % überbot er dagegen um 1,9 %-Punkte.

Zweifellos wird bei Oberbürgermeisterwahlen die parteiliche Bindung der Wähler in manchen Fällen durch die Sympathie für die Person eines anderen Bewerbers aufgehoben. Zumeist fällt aber, wie die bisherigen Wahlergebnisse bestätigen, ein Großteil der Abstimmenden die Entscheidung für den Vorschlag der auch sonst von ihm bevorzugten Partei. Dies gilt zumindest im Bereich der Kommunalwahlen (Oberbürgermeisterwahlen und Stadtratswahlen). Bei den überregional bedeutsamen Landtags- oder gar Bundestagswahlen nehmen viele Wahlberechtigte ihr Stimmrecht wahr, die an Kommunalwahlen nicht teilnehmen, was z. T. gravierende Unterschiede im Wahlergebnis zur Folge hat:

	Oberbürgermeisterwahl 1987		Bundestagswahl 1987	Landtagswahl 1986	Stadtratswahl 1984
	Stichwahl	Erstwahl			
C S U	42,4	43,2	43,0	43,8	41,4
S P D	57,6	49,8	36,5	37,7	46,1
Sonstige	-	7,0	20,5	18,5	12,5

Wegen der erheblichen Differenzen zwischen den Stimmenanteilen bei überregionalen Wahlen und Kommunalwahlen speziell bei der SPD und den sonstigen Parteien, werden die Stimmenanteile der Oberbürgermeisterkandidaten hier den Stimmenanteilen ihrer Parteien bei den Stadtratswahlen gegenübergestellt.

**STIMMENVERTEILUNG BEI DEN LETZTEN KOMMUNALWAHLN UND DIE DIFFERENZEN BEWERBERSTIMMENANTEILE : PARTEISTIMMENANTEILE**

Wahlvorschläge	von je 100 gültigen Stimmen erhalten							
	OBW 1987		SRW 1984	+/- %-Punkte 1)		OBW 1981	SRW 1978	+/- 1) %-Punkte
	Stichw.	Erstw.		zu Stichw.	zu Erstw.			
	1	2	3	4	5	6	7	8
C S U	42,4	43,2	41,4	+ 1,0	+ 1,8	44,3	45,4	- 1,1
S P D	57,6	49,8	46,1	+ 11,5	+ 3,7	53,7	46,8	+ 6,9
Sonstige zusammen	-	7,0	12,5	-	- 5,5	2,0	7,8	- 5,8
darunter GRÜNE	-	3,2	5,8	-	- 2,6	-	-	-
F.D.P.	-	1,2	2,4	-	- 1,2	-	3,6	-
Ö D P	-	0,4	0,4	-	± 0,0	-	-	-
D K P	-	0,5	1,6	-	- 1,1	2,0	1,9	+ 0,1

1) Bewerberstimmenanteile um .. %-Punkte größer (+) oder kleiner (-) als Parteistimmenanteile bei der vorausgegangenen Stadtratswahl



Bei der Oberbürgermeisterwahl 1981 erreichte der Sieger Dr. Urschlechter mit 53,7 % einen um 6,9 %-Punkte höheren Stimmenanteil als die SPD bei der Stadtratswahl 1978 (bzw. einen um 3,3 %-Punkte höheren Stimmenanteil als die SPD und die ihn unterstützende F.D.P. mit zusammen 50,4 % bei der Stadtratswahl 1978). Sein Nachfolger Dr. Schönlein übertraf mit 49,8 % bei der Erstwahl das SPD-Ergebnis bei der Stadtratswahl 1984 von 46,1 % um 3,7 %-Punkte. Bei der Stichwahl erreichte er 57,6 %, d. h. 11,5 %-Punkte mehr als die SPD 1984. Wird unterstellt, alle Anhänger der GRÜNEN (bei der Erstwahl 3,2 %) und der DKP (bei der Erstwahl 0,5 %) hätten gemäß den Empfehlungen ihrer Parteien bei der Stichwahl für Dr. Schönlein gestimmt, dann verbleibt für Dr. Schönlein nach Abzug dieser Anteile dennoch ein Plus von 3,9 %-Punkten zum 1984er SPD-Stimmenanteil.

Dr. Becksteins Stimmenanteil bei der Erstwahl lag um 1,8 %-Punkte, bei der Stichwahl um 1,0 %-Punkte über dem CSU-Ergebnis von 41,4 % bei der Stadtratswahl 1984. Sein Vorgänger Holzbauer blieb dagegen 1981 um 1,1 %-Punkte hinter dem CSU-Stadtratsergebnis von 1978 zurück.

Soweit an beiden Wahlen teilnehmend, schnitten - ausgenommen bei der ÖDP - die Oberbürgermeisterbewerber bei der Erstwahl 1987 stets schlechter ab als ihre Parteien bei der Stadtratswahl 1984. Die Rückstände betragen für Frau Rieger (GRÜNE) 2,6 %-Punkte, Herrn Ulrich (F.D.P.) 1,2 %-Punkte und für Frau Dorschner-Brunner (DKP) 1,1 %-Punkte. Die Stimmengewinne bzw. -verluste ausgewählter Oberbürgermeisterkandidaten 1987 gegenüber den Parteistimmenanteilen 1984 nach Geschlecht und Alter der Wähler gliedert, finden sich im nächsten Abschnitt.

#### - Stimmenverteilung nach Geschlecht und Alter der Wähler

Zum zweiten Mal war es in Nürnberg möglich, bei einer Oberbürgermeisterwahl eine repräsentative Auszählung der Wähler nach dem Geschlecht und nach fünf Altersgruppen vorzunehmen. In die mit Genehmigung des Bayer. Staatsministeriums des Innern durchgeführte Auswertung waren die gleichen 32 repräsentativen Stimmbezirke einbezogen wie bei allen anderen Wahlen seit der Landtagswahl 1978. Erfasst wurden von dieser Maßnahme bei der Erstwahl 11 697 und bei der Stichwahl 12 734 Abstimmende oder jeweils 6,0 % aller Urnenwähler. Für Briefwähler sind solche Auszählungen nicht zugelassen.

Wie schon bei der Oberbürgermeisterwahl 1981 zeigt der Vergleich von Auswahlbezirksergebnissen und Urnenwahlgesamtergebnissen größere Abweichungen als bei anderen Wahlarten üblich. So waren die Auswahlresultate für den CSU-Bewerber Dr. Beckstein bei der Stichwahl um 1,3 %-Punkte und bei der Erstwahl um 1,7 %-Punkte niedriger als im Urnenwahlgesamtergebnis. Entsprechend überrepräsentiert war der SPD-Kandidat

Dr. Schönlein in der Auswahl, und zwar bei der Stichwahl um 1,3 %-Punkte und bei der Erstwahl um 1,5 %-Punkte. Die bei anderen Wahlen im Durchschnitt 0,8 %-Punkte ausmachenden Differenzen wurden als Folge der Besonderheiten des Wahlverfahrens somit erheblich übertroffen. Gleichwohl sind die Abweichungen immer noch so gering, daß von dem Wählerverhalten in den Auswahlstimmbezirken auf das Verhalten der Urnenwähler insgesamt geschlossen werden kann.

STIMMENVERTEILUNG NACH GESCHLECHT UND ALTER DER WÄHLER BEI DEN OBERBÜRGERMEISTERWAHLEN 1987 (STICHWahl-SW UND ERSTWAHL-EW) UND 1981 <sup>1)</sup>

ALTER IN JAHREN	C S U - BEWERBER						S P D - BEWERBER					
	STIMMANTEILE IN %		VERÄND. IN %-PKT.				STIMMANTEILE IN %		VERÄND. IN %-PKT.			
	SW'87	EW'87	1981	SW-EW	SW-81	EW-81	SW'87	EW'87	1981	SW-EW	SW-81	EW-81
	1	2	3	4	5	6	7	8	9	10	11	12

BEI DEN MAENNERN:

18 - 24	31.7	26.7	32.8	+ 5.0	- 1.1	- 6.1	68.3	58.1	60.5	+10.2	+ 7.8	- 2.4
25 - 34	28.8	27.4	36.7	+ 1.4	- 7.9	- 9.3	71.2	58.8	56.9	+12.4	+14.3	+ 1.9
35 - 44	38.5	37.8	46.9	+ 0.7	- 8.4	- 9.1	61.5	53.8	51.0	+ 7.7	+10.5	+ 2.8
45 - 59	43.8	43.6	44.2	+ 0.2	- 0.4	- 0.6	56.2	51.9	53.8	+ 4.3	+ 2.4	- 1.9
60 U. MEHR	47.5	46.2	44.6	+ 1.3	+ 2.9	+ 1.6	52.5	48.5	53.9	+ 4.0	- 1.4	- 5.4
INSGESAMT	40.3	39.3	42.7	+ 1.0	- 2.4	- 3.4	59.7	52.9	54.4	+ 6.8	+ 5.3	- 1.5

BEI DEN FRAUEN:

18 - 24	28.1	29.8	32.8	- 1.7	- 4.7	- 3.0	71.9	58.0	62.2	+13.9	+ 9.7	- 4.2
25 - 34	25.8	25.9	39.1	- 0.1	-13.3	-13.2	74.2	58.3	56.3	+15.9	+17.9	+ 2.0
35 - 44	39.7	38.4	40.5	+ 1.3	- 0.8	- 2.1	60.3	53.3	58.2	+ 7.0	+ 2.1	- 4.9
45 - 59	41.9	42.5	40.9	- 0.6	+ 1.0	+ 1.6	58.1	52.1	57.9	+ 6.0	+ 0.2	- 5.8
60 U. MEHR	47.0	48.9	43.0	- 1.9	+ 4.0	+ 5.9	53.0	48.5	56.3	+ 4.5	- 3.3	- 7.8
INSGESAMT	40.4	41.5	40.9	- 1.1	- 0.5	+ 0.6	59.6	52.1	57.5	+ 7.5	+ 2.1	- 5.4

BEI DEN MAENNERN UND FRAUEN ZUSAMMEN:

18 - 24	29.9	28.3	32.8	+ 1.6	- 2.9	- 4.5	70.1	58.0	61.3	+12.1	+ 8.8	- 3.3
25 - 34	27.4	26.7	37.9	+ 0.7	-10.5	-11.2	72.6	58.6	56.6	+14.0	+16.0	+ 2.0
35 - 44	39.2	38.1	43.6	+ 1.1	- 4.4	- 5.5	60.8	53.6	54.8	+ 7.2	+ 6.0	- 1.2
45 - 59	42.8	43.0	42.4	- 0.2	+ 0.4	+ 0.6	57.2	52.0	56.0	+ 5.2	+ 1.2	- 4.0
60 U. MEHR	47.2	47.9	43.6	- 0.7	+ 3.6	+ 4.3	52.8	48.5	55.4	+ 4.3	- 2.6	- 6.9
INSGESAMT	40.4	40.5	41.7	- 0.1	- 1.3	- 1.2	59.6	52.4	56.1	+ 7.2	+ 3.5	- 3.7

GESAMTSTADTERGEBNIS ZUM VERGLEICH:

URNENWAHL	41.7	42.2	43.4	- 0.5	- 1.7	- 1.2	58.3	50.9	54.6	+ 7.4	+ 3.7	- 3.7
GESAMTERG.	42.4	43.2	44.3	- 0.8	- 1.9	- 1.1	57.6	49.8	53.7	+ 7.8	+ 3.9	- 3.9

1) ERGEBNIS AUS 32 REPRÄSENTATIVEN STIMMBEZIRKEN



Der CSU-Bewerber Dr. Beckstein wurde im ersten Wahlgang mit 41,5 % Stimmenanteil von den Frauen mehr gewählt als von den Männern mit 39,3 %. Bei der Stichwahl dagegen war er mit 40,3 % bzw. 40,4 % bei Männern und Frauen gleich erfolgreich. Das meiste Vertrauen schenken ihm die über 60jährigen mit 47,9 % bei der Erstwahl und 47,2 % bei der Stichwahl. Die geringsten Stimmenanteile erzielte er bei den jüngeren Wählern im Alter von 25 bis 34 Jahren mit 26,7 % bei der Erstwahl und 27,4 % bei der Stichwahl, wozu besonders die Frauen beitrugen. Nur bei den beiden oberen Altersgruppen der 45 - 59jährigen und der über 60jährigen schnitt Dr. Beckstein bei Erstwahl und Stichwahl besser ab als sein Vorgänger Holzbauer im Jahre 1981. In den drei unteren Altersgruppen, ganz besonders aber bei den 25 - 34jährigen, blieb er mit den von ihm erzielten Werten hinter den Stimmenanteilen seines Vorgängers zurück.

Dr. Schönlein von der SPD stand nahezu gleich in der Gunst von männlichen und weiblichen Wählern. Bei der Erstwahl vertrauten ihm 52,9 % aller Männer und 52,1 % aller Frauen in den Auswahlbezirken, bei der Stichwahl waren es dann 59,7 % bzw. 59,6 %. Schon bei der Erstwahl erzielte er in den vier unteren Altersgruppen jeweils die absolute Mehrheit und schnitt dabei bei den 25 - 34jährigen mit 58,6 % und bei den 18 - 24jährigen mit 58,0 % am besten ab. Nur bei den über 60jährigen blieb er mit 48,5 % unterhalb der 50 %-Schwelle. Seine Spitzenwerte bei der Stichwahl in Höhe von 72,6 % und 70,1 % erreichte Dr. Schönlein bei den gleichen Altersgruppen, doch erreichte er hier mit seinem Stimmenanteil von 52,8 % auch bei der Seniorengruppe der über 60jährigen die absolute Mehrheit. Auf Anhieb übertraf Dr. Schönlein bei der Erstwahl die Stimmenanteile seines Vorgängers Dr. Urschlechter nur bei den 25 - 34jährigen, wobei in Betracht zu ziehen ist, daß es damals nur drei Bewerber gab. Bei der Stichwahl waren Dr. Schönleins Resultate nur bei den über 60jährigen Wählern schlechter als die von Dr. Urschlechter 1981.

Besser als Worte dies vermögen, lassen sich aus der grafischen Darstellung "Stimmenanteile nach Geschlecht und Alter der Wähler bei den Oberbürgermeisterwahlen 1987 und 1981" die geschilderten Tatbestände ablesen. Darüber hinaus sind dort auch die entsprechenden Stimmenanteile für die "sonstigen Bewerber zusammen" bei der Erstwahl 1987 und bei der Wahl 1981 aufgeführt. Durch das Schaubild "Das Abstimmungsverhalten der Wähler nach Alter und Geschlecht 1981 bis 1987" wird zusätzlich ein Überblick über die Ergebnisse der repräsentativen Wahlstatistik bei allen Wahlen innerhalb dieses Zeitraums vermittelt.

Ein Blick auf die altersmäßige Zusammensetzung der Wählerschaft soll die Darstellung der repräsentativen Wahlstatistik fortsetzen. Von je 100 Wählern standen bei der Erstwahl 9,8 und bei der Stichwahl 10,0 (1981: 9,0) im Alter von 18 - 24 Jahren. Bei den Wählern Dr. Becksteins lag der Anteil dieser Altersgruppe mit 6,8 % bzw. 7,4 % unter den angegebenen Durchschnittswerten, bei Dr. Schönlein mit 10,8 % und

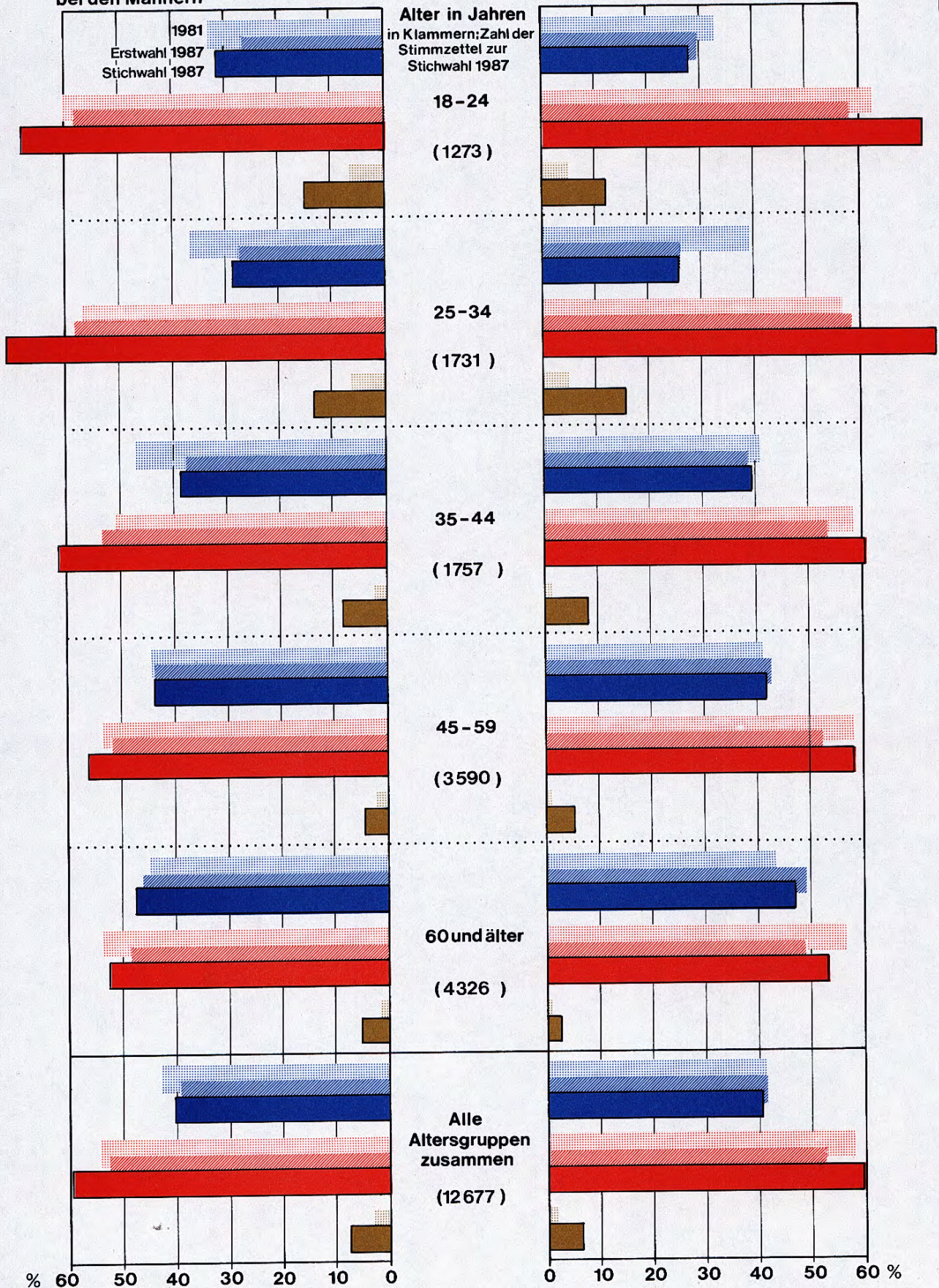


# Stimmenanteile nach Geschlecht und Alter der Wähler bei den Oberbürgermeisterwahlen 1987 (Stichwahl und Erstwahl) und 1981 - Ergebnisse der repräsentativen Wahlstatistik -

Bewerber der CSU  SPD  Sonstige zus. 

bei den Männern

bei den Frauen





11,8 % etwas darüber. Auch bei den folgenden Altersgruppen der 25 - 34jährigen und der 35 - 44jährigen bot sich ein ähnliches Bild: Dr. Schönleins Anteile lagen jeweils geringfügig höher, die von Dr. Beckstein etwas niedriger als die Gruppendurchschnittswerte. Bei den verbleibenden zwei Altersgruppen der 45 - 59jährigen und der mehr als 60jährigen konnte dagegen Dr. Beckstein einen überdurchschnittlichen Wähleranteil für sich verbuchen, bei Dr. Schönlein war dies umgekehrt. Die ungültigen Stimmen kamen erwartungsgemäß überproportional bei den älteren Wählern vor.

WÄHLER DER BEWERBER NACH GESCHLECHT UND ALTERSGRUPPEN BEI DEN OBERBÜRGERMEISTERWAHLEN 1987 (STICHWAHL-SW UND ERSTWAHL-EW) UND 1981 1)

BEWERBER	VON JE 100 WÄHLERN STANDEN IM ALTER VON .. BIS .. JAHREN														
	18 - 24			25 - 34			35 - 44			45 - 59			60 UND MEHR		
VON	SW'87	EW'87	1981	SW'87	EW'87	1981	SW'87	EW'87	1981	SW'87	EW'87	1981	SW'87	EW'87	1981
	1	2	3	4	5	6	7	8	9	10	11	12	13	14	15

MAENNER :

C S U	8.6	7.3	8.2	11.4	10.5	10.9	14.2	14.1	20.7	33.2	34.2	29.3	32.6	33.9	30.9
S P D	12.6	11.7	11.9	18.9	16.7	13.2	15.3	14.9	17.7	28.8	30.3	28.0	24.4	26.4	29.3
UNGUELTIG	8.6	10.7	9.4	14.3	17.9	15.6	17.1	3.6	18.8	22.9	21.4	25.0	37.1	46.4	31.3
INSGESAMT	11.0	10.7	10.7	15.9	15.1	12.6	14.9	14.6	18.9	30.5	30.8	28.3	27.7	28.8	29.5

FRAUEN :

C S U	6.5	6.5	6.1	7.6	7.3	9.4	12.8	11.6	16.1	27.5	27.0	25.1	45.6	47.6	43.2
S P D	11.2	10.1	8.2	14.8	13.1	9.6	13.2	12.8	16.5	25.9	26.4	25.4	35.0	37.6	40.3
UNGUELTIG	9.1	5.0	11.1	13.6	5.0	14.8	4.5	0.0	7.4	36.4	40.0	33.3	36.4	50.0	33.3
INSGESAMT	9.3	9.0	7.6	11.9	11.7	9.9	13.0	12.5	16.2	26.6	26.4	25.2	39.3	40.4	41.1

MAENNER UND FRAUEN ZUSAMMEN :

C S U	7.4	6.8	7.1	9.3	8.7	10.1	13.4	12.7	18.2	30.0	30.1	27.0	39.9	41.6	37.7
S P D	11.8	10.8	9.8	16.6	14.7	11.2	14.1	13.8	17.0	27.2	28.1	26.5	30.2	32.5	35.6
UNGUELTIG	8.8	8.3	10.2	14.0	12.5	15.3	12.3	2.1	13.6	28.1	29.2	28.8	36.8	47.9	32.2
INSGESAMT	10.0	9.8	9.0	13.7	13.2	11.1	13.9	13.4	17.4	28.3	28.4	26.6	34.1	35.2	36.0

1) ERGEBNIS AUS 32 REPRESENTATIVEN STIMMBEZIRKEN

Ein Vergleich der Bewerberstimmenanteile bei Erstwahl und Stichwahl 1987 mit den Parteistimmenanteilen bei der Stadtratswahl 1984 soll die Darstellung der repräsentativen Wahlstatistik abrunden.

Hier fällt auf, daß Dr. Becksteins Stimmenanteile in den Auswahlbezirken zusammen bei Erst- und Stichwahl nur um 0,3 bzw. 0,2 Prozentpunkte über dem entsprechenden

Stimmenanteil der CSU bei der Stadtratswahl 1984 lagen. Maximal machten diese Differenzen - 4,3 bzw. - 3,6 %-Punkte bei den 25 - 34jährigen im negativen und + 2,7 bzw. + 2,0 %-Punkte bei den über 60jährigen im positiven Sinne aus.

STIMMENGWINNE BZW. -VERLUSTE AUSGEWÄHLTER BEWERBER BEI DER OBERBÜRGERMEISTERWAHL 1987 GEGENÜBER DEN STIMMENANTEILEN IHRER PARTEIEN BEI DER STADTRATSWAHL 1984 NACH GESCHLECHT UND ALTER DER WÄHLER 1)

Alter in Jahren	1987 waren die Stimmenanteile .. %-Punkte höher (+) bzw. niedriger (-) als 1984							
	Dr. Beckstein-CSU		Dr. Schönlein-SPD		Sonstige zusammen (Erstwahl)	davon		
	bei der Stichwahl	bei der Erstwahl	bei der Stichwahl	bei der Erstwahl		Rieger -GRÜNE	Ulrich -F.D.P.	bei allen übrigen
	1	2	3	4	5	6	7	8

bei den Männern:

18 - 24	+ 3,7	- 1,3	+ 24,4	+ 14,2	- 12,8	- 11,6	+ 1,9	- 3,1
25 - 34	- 2,7	- 4,1	+ 28,0	+ 15,6	- 11,4	- 8,5	+ 0,4	- 3,3
35 - 44	+ 0,6	- 0,1	+ 10,9	+ 3,2	- 3,1	- 2,0	- 0,1	- 1,0
45 - 59	+ 2,2	+ 2,0	+ 6,6	+ 2,3	- 4,4	- 1,5	- 1,0	- 1,9
60 u.älter	+ 3,7	+ 2,4	+ 7,7	+ 3,7	- 6,2	- 1,8	- 1,8	- 2,6
zusammen	+ 1,4	+ 0,4	+ 12,9	+ 6,1	- 6,6	- 3,7	- 0,6	- 2,3

bei den Frauen:

18 - 24	- 2,9	- 1,2	+ 26,9	+ 13,0	- 11,9	- 10,2	- 0,5	- 1,2
25 - 34	- 4,6	- 4,5	+ 23,5	+ 7,6	- 3,3	- 3,2	+ 0,4	- 0,5
35 - 44	+ 1,6	+ 0,3	+ 9,6	+ 2,6	- 3,0	+ 0	- 1,2	- 1,8
45 - 59	- 0,6	+ 0	+ 8,9	+ 2,9	- 2,9	- 1,3	- 1,2	- 0,4
60 u.älter	+ 1,0	+ 2,9	+ 7,0	+ 2,5	- 5,5	- 1,0	- 2,5	- 2,0
zusammen	- 0,8	+ 0,3	+ 11,7	+ 4,2	- 4,3	- 1,6	- 1,4	- 1,3

bei Männern und Frauen zusammen:

18 - 24	+ 0,5	- 1,1	+ 25,6	+ 13,5	- 12,4	- 10,9	+ 0,7	- 2,2
25 - 34	- 3,6	- 4,3	+ 25,7	+ 11,7	- 7,4	- 5,9	+ 0,4	- 1,9
35 - 44	+ 1,2	+ 0,1	+ 10,2	+ 3,0	- 3,0	- 0,9	- 0,7	- 1,4
45 - 59	+ 0,7	+ 0,9	+ 7,8	+ 2,6	- 3,5	- 1,3	- 1,1	- 1,1
60 u.älter	+ 2,0	+ 2,7	+ 7,2	+ 2,9	- 5,7	- 1,3	- 2,2	- 2,2
Auswahlbez. zusammen	+ 0,2	+ 0,3	+ 12,2	+ 5,0	- 5,2	- 2,5	- 1,1	- 1,6

Zum Vergleich Gesamtstadt:

- Urnenwahl	+ 1,1	+ 1,6	+ 11,2	+ 3,8	- 5,2	- 2,4	- 1,2	- 1,6
- Gesamter- gebnis 2)	+ 1,0	+ 1,8	+ 11,5	+ 3,7	- 5,5	- 2,6	- 1,2	- 1,7

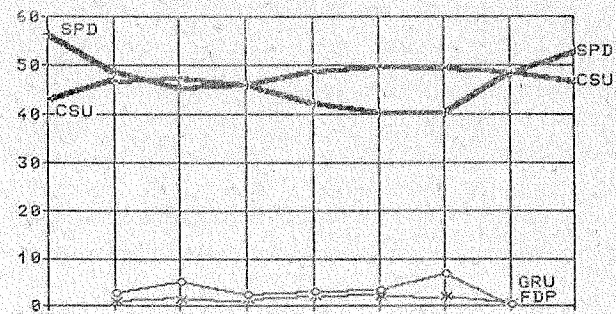
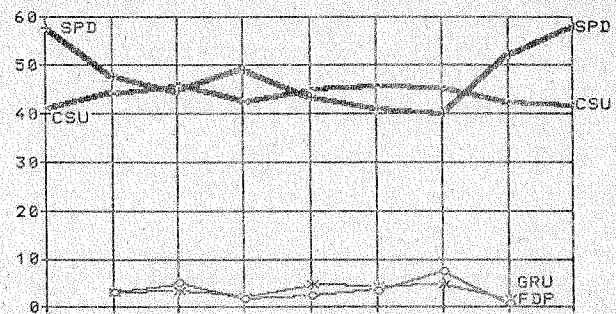
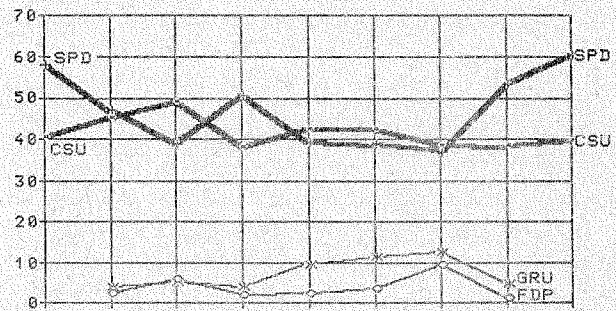
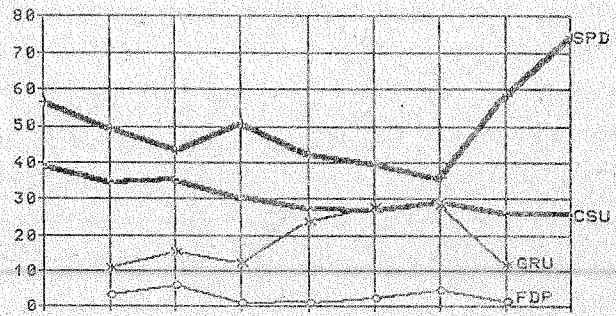
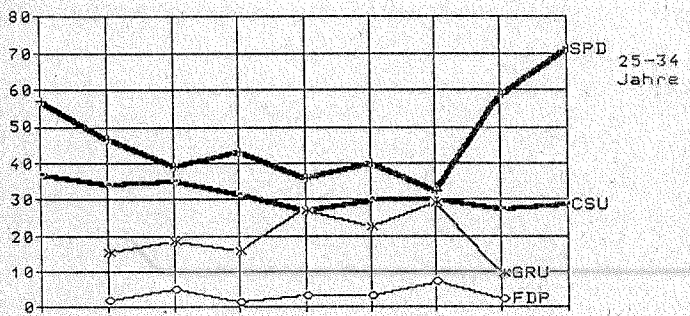
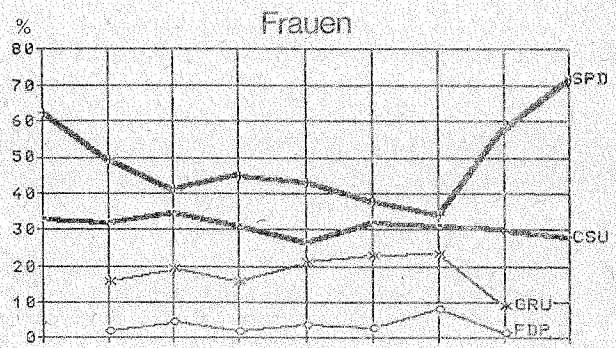
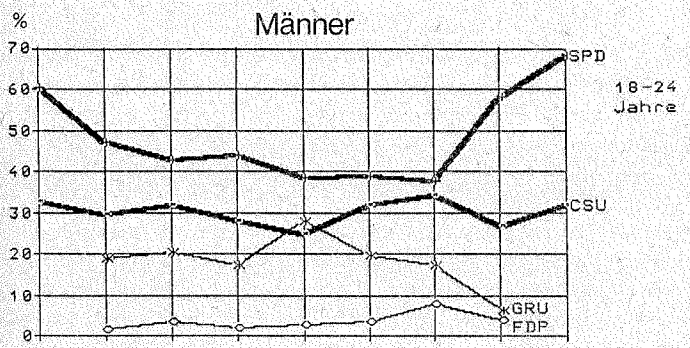
1) Aus 32 repräsentativen Stimmbezirken. Die Vergleichswerte für 1984 wurden teilweise rechnerisch ergänzt, weil damals nur für die Stimmzettel der sog. "Parteienwähler", nicht aber für die der "Panaschierer" eine statistische Aufbereitung nach Wahlvorschlägen erfolgte.

2) Einschließlich Briefwahl.

Dr. Schönlein übertraf bei der Erstwahl das SPD-Ergebnis von 1984 um 5,0 und bei der Stichwahl um 12,2 %-Punkte. Er erhielt in beiden Wahlgängen von sämtlichen Geschlechts- und Altersgruppen relativ mehr Stimmen als seine Partei bei der Stadtratswahl. Am mei-



# Das Abstimmungsverhalten der Wähler nach Alter und Geschlecht 1981 bis 1987



sten ausgeprägt war dies bei den beiden Gruppen der jüngeren Wähler. So überbot Dr. Schönlein seine Partei bei der Erstwahl bei den 18 - 24jährigen um 13,5 und bei der Stichwahl um 25,6 %-Punkte. Bei den 25 - 34jährigen betragen die entsprechenden Werte 11,7 bzw. 25,7 %-Punkte.

Die bei der Erstwahl angetretenen Bewerber der sonstigen Parteien sahen sich im Vergleich zur Stadtratswahl 1984 Verlusten in Höhe von insgesamt 5,2 %-Punkten gegenüber, wovon 2,5 %-Punkte auf Frau Rieger von den GRÜNEN und 1,1 %-Punkte auf Herrn Ulrich von der F.D.P. entfielen. Die Abnahme bei den sonstigen Bewerbern entstand mehr bei den Männern (- 6,6 %-Punkte) als bei den Frauen (- 4,3 %-Punkte). Besonders gravierend waren sie bei den jungen Wählern im Alter von 18 - 24 Jahren mit 12,4 %-Punkten.

## 2.7 Besonderheiten der Briefwahl

### - Beteiligung an der Briefwahl

Zur Oberbürgermeister-Erstwahl 1987 erhielten 34 571 oder 9,7 % aller Wahlberechtigten einen Wahlschein. Damit wurde das bisherige Rekordergebnis bei der Oberbürgermeisterwahl 1981 mit 28 244 Wahlscheinen (= 8,1 %) weit übertroffen. Auch der Spitzenwert von 1969, als Oberbürgermeisterwahl und Bundestagswahl zusammenfielen, mit 22 741 Wahlscheinen für 6,9 % der Wahlberechtigten bleibt weit zurück. Für die Stichwahl 1987, mit wesentlich kürzerer Antragsdauer, wurden immerhin noch 28 119 Wahlscheine für 7,9 % aller Wahlberechtigten ausgegeben. In den genannten Fällen wurden fast immer Wahlscheine mit Briefwahlunterlagen verlangt.

Bei früheren Wahlen (hier: 1981 und 1975) konnte eine Auszählung der Wahlberechtigten mit oder ohne Wahlschein nur in den sog. repräsentativen Stimmbezirken durchgeführt werden. Seit Einführung der Automatisierung von Wählerlistenführung und Wahlscheinausgabe können entsprechende Angaben beim Abschluß der Wählerlisten unmittelbar vor der Wahl nun auch für die Gesamtstadt abgefragt werden.

1987 wurden bei der Erstwahl mit 10,3 % und bei der Stichwahl mit 8,5 % aller Wahlberechtigten von den Frauen mehr Wahlscheine verlangt als von den Männern mit 9,0 % bzw. 7,2 %. Auch 1981 erhielten mit 8,4 % die Frauen mehr Wahlscheine als die Männer mit 7,6 %. Bei der Wahl von 1975 war das Interesse der männlichen und weiblichen Wahlberechtigten mit je 5,4 % gleich groß.

Wie schon bei allen Wahlen wurden die Wahlscheine vorzugsweise von den älteren Wahlberechtigten verlangt.



AUSGESTELLTE WAHLSCHEINE NACH GESCHLECHT UND ALTER DER INHABER 1987, 1981 UND 1975 <sup>1)</sup>

Alter in Jahren	von je 100 Stimmberechtigten nebenstehenden Alters erhielten einen Wahlschein											
	Männer				Frauen				Männer und Frauen			
	1 9 8 7		1981	1975	1 9 8 7		1981	1975	1 9 8 7		1981	1975
	Stichwahl	Erstwahl			Stichwahl	Erstwahl			Stichwahl	Erstwahl		
1	2	3	4	5	6	7	8	9	10	11	12	
18 - 24	5,1	6,2	5,6	4,4	5,7	6,4	6,0	3,7	5,4	6,3	5,8	4,0
25 - 34	5,8	7,5	6,1	4,3	5,9	7,4	5,7	4,7	5,9	7,5	5,9	4,5
35 - 44	5,6	7,0	5,5	5,5	5,7	7,0	6,1	5,4	5,7	7,0	5,8	5,5
45 - 59	6,3	8,2	7,0	6,0	6,6	8,8	7,9	5,9	6,5	8,5	7,5	6,0
60 u. älter	11,5	14,2	12,3	7,0	12,8	14,8	11,9	6,5	12,3	14,6	12,0	6,6
Gesamtstadt	7,2	9,0	7,6	5,4	8,5	10,3	8,4	5,4	7,9	9,7	8,1	5,4

Alter in Jahren	von je 100 Wahlscheininhabern hatten nebenstehendes Alter											
	Männer				Frauen				Männer und Frauen			
	1 9 8 7		1981	1975	1 9 8 7		1981	1975	1 9 8 7		1981	1975
	Stichwahl	Erstwahl			Stichwahl	Erstwahl			Stichwahl	Erstwahl		
1	2	3	4	5	6	7	8	9	10	11	12	
18 - 24	9,8	9,5	9,4	10,4	7,7	7,2	7,1	6,6	8,6	8,1	8,0	8,2
25 - 34	15,4	15,8	12,8	15,8	10,5	11,0	8,0	12,7	12,5	13,0	9,9	14,0
35 - 44	12,4	12,2	13,7	18,5	8,8	8,9	11,1	14,9	10,2	10,3	12,2	16,5
45 - 59	24,2	24,9	23,0	23,4	18,6	20,5	21,2	24,3	20,9	22,3	21,9	23,9
60 u. älter	38,2	37,5	41,2	31,9	54,3	52,5	52,6	41,5	47,8	46,3	48,0	37,3

1.) 1987 aus der Datei der Wahlberechtigten, 1981 aus 32 und 1975 aus 11 repräsentativen Stimmbezirken

- Ergebnisse von Urnenwahl und Briefwahl im Vergleich

Von 226 552 Wählern bei der Erstwahl gaben 31 988 oder 14,5 % ihre Stimme per Briefwahl ab. Bei der Stichwahl stimmten von 236 932 Wählern 25 722 oder 10,9 % brieflich ab. Bei den Wahlen von 1981 und 1975 lag der Briefwähleranteil bei 12,0 % bzw. 8,0 %.

Die Anteile an ungültigen Stimmen der Briefwähler mit jeweils 0,3 % bei Erstwahl und Stichwahl waren etwas geringer als bei den Urnenwählern mit jeweils 0,4 %. 1981 war dieser Anteil mit 0,5 % bei Briefwählern und Urnenwählern gleich groß. 1975 hatten die Briefwähler mit 0,3 % weniger Abstimmungsfehler begangen als die Urnenwähler mit 0,5 %.

Der Vergleich der bei Briefwählern und Urnenwählern erzielten Stimmenanteile zeigt auch bei den Oberbürgermeisterwahlen das schon von anderen Wahlarten her gewohnte Bild. Der CSU-Bewerber Dr. Beckstein fand 1987 bei Erstwahl (+ 6,9 %-Punkte) und Stichwahl (+ 7,1 %-Punkte) unter den Briefwählern relativ mehr Anhänger als bei den Urnenwählern. Beim SPD-Kandidaten Dr. Schönlein war das Verhältnis mit - 7,4 bzw. - 7,1 %-Punkten umgekehrt. Im Vergleich zu 1981 nahmen die Unterschiede zwi-

schen Urnenwahl- und Briefwahlergebnissen geringfügig, im Vergleich zu 1975 aber ganz erheblich ab.

UNTERSCHIEDE DER STIMMENVERTEILUNG BEI BRIEFWAHL UND URNENWAHL 1987, 1981 UND 1975

Jahr	Stimmenanteile bei der Briefwahl höher (+) oder niedriger (-) als bei der Urnenwahl (um .. %-Punkte)		
	CSU - Bewerber	SPD - Bewerber	Sonst. Bewerber zus.
	1	2	3
1975	+ 11,0	- 10,0	- 0,9
1981	+ 7,5	- 7,4	- 0,1
1987			
Erstwahl	+ 6,9	- 7,4	+ 0,5
Stichwahl	+ 7,1	- 7,1	-

Eine Bilanz der bei Urnenwahl, Briefwahl und insgesamt erzielten Stimmzahlen bei den Wahlen von 1981 und 1987 kann uns das Zustandekommen der aktuellen Resultate weiter erhellen: Bei der Erstwahl von 1987 gingen insgesamt 6 289 mehr gültige Stimmen ein als 1981. Einem bescheidenen Plus von 713 bei den Urnenwählern stand dabei eine Zunahme um 5 576 gültige Stimmen bei den Briefwählern gegenüber.

SALDEN DER WAHLERSTIMMEN BEI URNENWAHL, BRIEFWAHL UND INSGESAMT BEI STICHWAHL (SW) ZUR ERSTWAHL (EW) 1987 UND BEI EW 1987 ZU 1981

	gültige Stimmen mehr (+) oder weniger (-) als bei der Vorwahl							
	Zahl				%			
	zusammen	bei den Bewerbern der			zusammen	bei den Bewerbern der		
		C S U	S P D	Sonstigen zusammen		C S U	S P D	Sonstigen zusammen
1	2	3	4	5	6	7	8	
<u>Urnenwahl</u>								
OB-Wahl 1981:Erstw.1987	+ 713	- 1 987	- 6 797	+ 9 497	+ 0,4	- 2,4	- 6,5	+ 241,2
Erstwahl:Stichwahl 1987	+16 618	- 5 869	+24 183	(-14 434)	+ 8,6	+ 7,2	+ 24,5	-
<u>Briefwahl</u>								
OB-Wahl 1981:Erstw.1987	+ 5 576	+ 2 267	+ 1 445	+ 1 864	+ 21,2	+ 16,9	+ 11,6	+ 378,1
Erstwahl:Stichwahl 1987	- 6 237	- 3 141	- 739	(- 2 357)	- 19,6	- 20,1	- 5,3	-
<u>Insgesamt</u>								
OB-Wahl 1981:Erstw.1987	+ 6 289	+ 280	- 5 352	+11 361	+ 2,9	+ 0,3	- 4,5	+ 256,5
Erstwahl:Stichwahl 1987	+10 381	+ 2 728	+23 444	(-15 791)	+ 4,6	+ 2,8	+ 20,9	-

Dr. Beckstein von der CSU erreichte insgesamt 280 Stimmen mehr als sein Vorgänger Holzbauer 1981. Dieser bescheidene Gewinn rührte her aus einem Minus von 1 987 Stimmen bei den Urnenwählern und einem Plus von 2 267 Stimmen bei den Briefwählern.



Der SPD-Bewerber Dr. Schönlein erhielt 1987 im ersten Anlauf 5 352 Stimmen weniger als Dr. Urschlechter 1981. Auch ihm erwuchs aus der Zunahme der Briefwähler ein Gewinn, wenn auch nur in Höhe von 1 445 Stimmen. Bei den Urnenwählern entstand ihm ein Verlust von 6 797 Stimmen.

Eine gewichtige Rolle spielten bei dieser Wahl zunächst die eigentlich ohne Erfolgsaussichten antretenden Bewerber der "sonstigen" Parteien. Hier standen 1987 nicht weniger als fünf Kandidaten dem einzigen "sonstigen" Bewerber Stiefvater / DKP von 1981 gegenüber. Die fünf Bewerber konnten zusammen 11 361 Stimmen mehr auf sich ziehen als der DKP-Bewerber Stiefvater 1981. Von diesem Zuwachs entfielen 9 497 Stimmen auf die Urnenwahl und 1 864 Stimmen auf die Briefwahl.

Bei der Stichwahl 1987 wurden insgesamt 10 381 gültige Stimmzettel mehr vereinbart als bei der Erstwahl. Bei den Urnenwählern gab es ein Plus von 16 618, bei den Briefwählern ein Minus von 6 237. Dr. Becksteins Gewinn von 5 869 Urnenwählerstimmen wurde durch seinen Verlust von 3 141 Briefwählerstimmen auf eine Gesamtzunahme von nur 2 728 Stimmen reduziert. Dagegen wurde der Stimmenzuwachs von Dr. Schönlein von 24 183 bei den Urnenwählern nur um eine Abnahme von 739 Stimmen bei den Briefwählern auf 23 544 Plusstimmen geschmälert. Wo die Mehrheit der Stimmen der zur Stichwahl nicht mehr zugelassenen Bewerber der "sonstigen" Parteien blieb, ist aus diesen Aussagen deutlich abzulesen.

Allen speziell an diesem Thema Interessierten ermöglicht es die folgende Gegenüberstellung der Stimmzahlen und -anteile weitere Betrachtungen anzustellen. Insbesondere können dort auch neben den Stimmzahlen und -anteilen der Hauptbewerber bei den Oberbürgermeisterwahlen seit 1975 die der "sonstigen Bewerber" nicht nur in zusammengefaßter Form, sondern auch einzeln entnommen werden. Zum Ergebnis von 1975 ist diesbezüglich anzumerken, daß die jeweils an der Summe der "sonstigen Bewerber" zusammen fehlenden Stimmen - insgesamt 378 - damals für den KPD-Kandidaten Krollikowsky abgegeben wurden.

STIMMENVERTEILUNG BEI URNENWAHL, BRIEFWAHL UND INSGESAMT 1987, 1981 UND 1975

	Wählerstimmen			von den gültigen Stimmen erhielten die Bewerber der							
	ins- gesamt	davon		CSU	SPD	zus.	Sonstigen				
		ungültig	gültig				darunter von				
	1	2	3	4	5	6	GRÜNEN	F.D.P.	REP	ÖDP	DKP
						7	8	9	10	11	
<u>Urnenwahl</u>											
Stichwahl 1987	211 210	880	210 330	87 612	122 718	-	-	-	-	-	-
Erstwahl 1987	194 564	852	193 712	81 743	98 535	13 434	6 107	2 179	3 551	710	887
1981	194 025	1 026	192 999	83 730	105 332	3 937	-	-	-	-	3 937
1975	205 049	973	204 076	80 877	117 794	5 405	-	-	-	-	5 058
<u>Briefwahl</u>											
Stichwahl 1987	25 722	78	25 644	12 511	13 133	-	-	-	-	-	-
Erstwahl 1987	31 988	107	31 881	15 652	13 872	2 357	1 171	533	382	120	151
1981	26 438	133	26 305	13 385	12 427	493	-	-	-	-	493
1975	17 943	48	17 895	9 056	8 542	297	-	-	-	-	266
<u>Insgesamt</u>											
Stichwahl 1987	236 932	958	235 974	100 123	135 851	-	-	-	-	-	-
Erstwahl 1987	226 552	959	225 593	97 395	112 407	15 791	7 278	2 712	3 933	830	1 038
1981	220 463	1 159	219 304	97 115	117 759	4 430	-	-	-	-	4 430
1975	222 992	1 021	221 971	89 933	126 336	5 702	-	-	-	-	5 324

in %

<u>Urnenwahl</u>											
Stichwahl 1987	100	0,4	99,6	41,7	58,3	-	-	-	-	-	-
Erstwahl 1987	100	0,4	99,6	42,2	50,9	7,0	3,2	1,1	1,8	0,4	0,5
1981	100	0,5	99,5	43,4	54,6	2,0	-	-	-	-	2,0
1975	100	0,5	99,5	39,6	57,7	2,6	-	-	-	-	2,5
<u>Briefwahl</u>											
Stichwahl 1987	100	0,3	99,7	48,8	51,2	-	-	-	-	-	-
Erstwahl 1987	100	0,3	99,7	49,1	43,5	7,5	3,7	1,7	1,2	0,4	0,5
1981	100	0,5	99,5	50,9	47,2	1,9	-	-	-	-	1,9
1975	100	0,3	99,7	50,6	47,7	1,7	-	-	-	-	1,5
<u>Insgesamt</u>											
Stichwahl 1987	100	0,4	99,6	42,4	57,6	-	-	-	-	-	-
Erstwahl 1987	100	0,4	99,6	43,2	49,8	7,0	3,2	1,2	1,7	0,4	0,5
1981	100	0,5	99,5	44,3	53,7	2,0	-	-	-	-	2,0
1975	100	0,5	99,5	40,5	56,9	2,6	-	-	-	-	2,4

3. ERGEBNISSE IN KLEINRÄUMIGER GLIEDERUNG

3.1 Regionale Zuweisung der Briefwählerstimmen

Den Ergebnissen der Urnenwahl in den Stadtteilen, Bezirken und Stimmbezirken wurden, wie bereits einleitend kurz erwähnt, die Briefwahlergebnisse regional zugeordnet. Dies gilt sowohl für den Inhalt aller folgenden Tabellen, wie auch für alle kartografischen Darstellungen solch kleinräumiger Resultate. In diesen "statistischen"



Wahlergebnissen sind somit die sonst wegen des Fehlens der Briefwählerstimmen bestehenden Unschärfen beseitigt. Alle Interessenten für die sog. "amtlichen", d. h. von den Wahlvorständen und Briefwahlvorständen festgestellten Ergebnisse, weisen wir darauf hin, daß diese schon unmittelbar nach der Erstwahl und der Stichwahl veröffentlicht wurden. <sup>1)</sup>

Da für die zehn Stadtteile Wahlergebnisse kaum gefragt werden, sind deren Resultate nur in den Tabellen im Anhang wiedergegeben (Seiten 3\* und 19\*). Auf eine gesonderte textliche Behandlung und auf spezielle Stadtteilkarten wurde verzichtet.

### 3.2 Ergebnisse in den Bezirken

#### - Allgemeines

Für die 86 Bezirke wurden seit der Bundestagswahl 1969 für alle Wahlen Ergebnisse ermittelt. Sie sind daher für zeitliche Vergleiche von Wahlresultaten in regionaler Feingliederung bestens geeignet, zumal es nicht möglich war, die Stimmbezirkseinteilung über eine so lange Zeit hinweg unverändert zu lassen.

Für einige Bezirke können keine Angaben gemacht werden, weil sie entweder ganz unbewohnt sind (Nr. 87) oder nur sehr wenige wahlberechtigte Einwohner aufzuweisen haben, die dann bei Stimmbezirken benachbarter Bezirke mit enthalten sind (Nr. 34 bei Nr. 36 und Nr. 41 und Nr. 42 bei Nr. 40). Es können daher im folgenden stets nur die Ergebnisse für 82 Bezirke aufgeführt werden.

Die Tabellen mit den vollständigen Bezirksergebnissen bei Stichwahl und Erstwahl finden sich im Anhang auf Seiten 4\* und 5\* sowie 20\* und 21\*.

#### - Stimmenanteile der Hauptbewerber und ihre Veränderungen

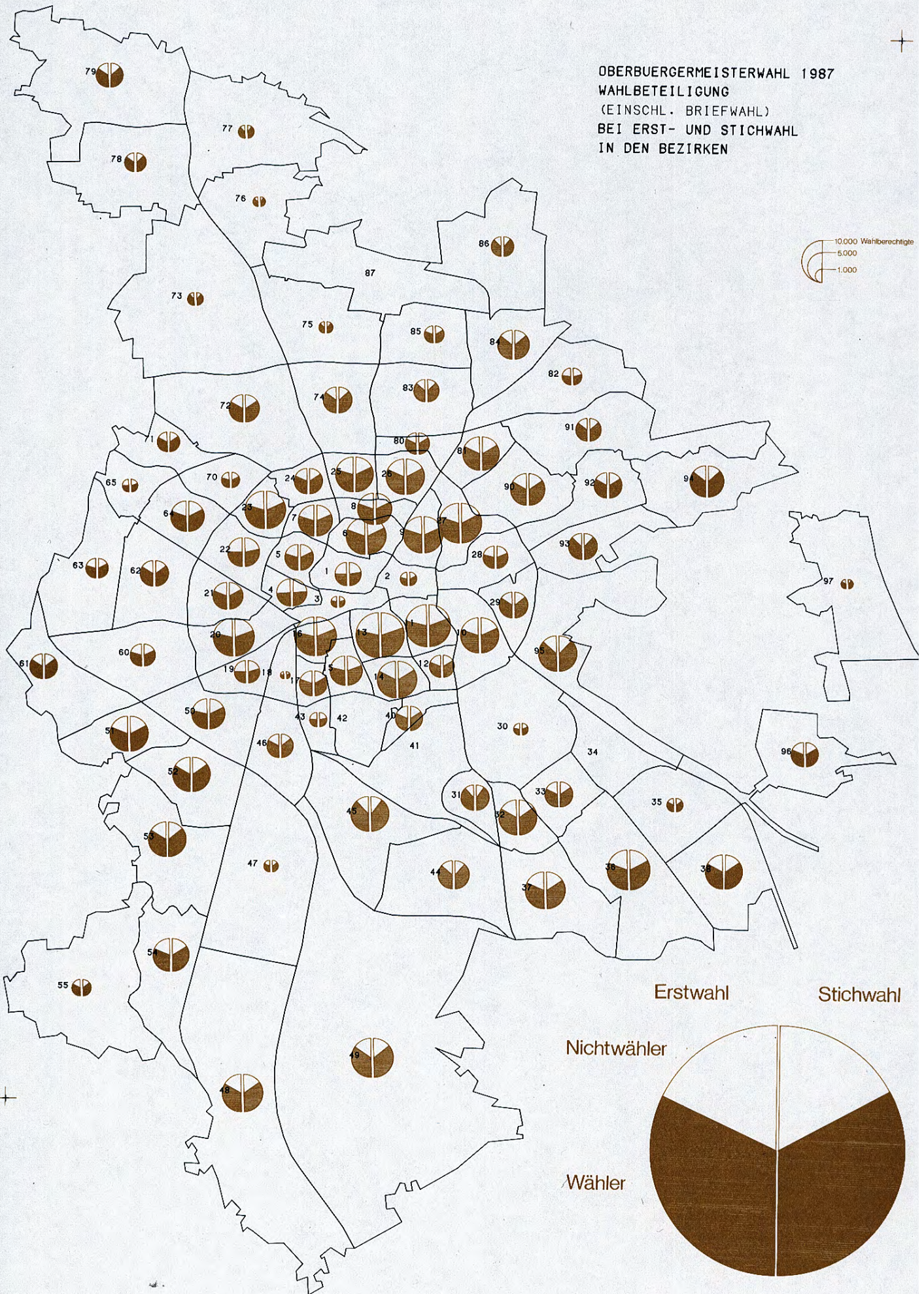
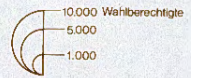
Die zwei Hauptbewerber teilten sich die führenden Positionen in den Bezirken wie folgt: Der Wahlsieger Dr. Schönlein/SPD erhielt bei der Erstwahl in 50 und bei der Stichwahl in 65 Bezirken die meisten Stimmen (Dr. Urschlechter 1981 in 59 Bezirken). Dr. Beckstein/CSU lag bei der Erstwahl in 32 und bei der Stichwahl in 17 Bezirken vorne (G. Holzbauer 1981 in 23 Bezirken).

---

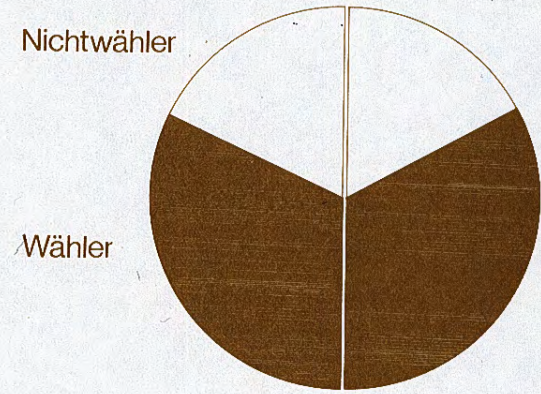
1) Vgl. "Nürnberger Statistik aktuell" vom 20. Oktober 1987 "Ergebnis der Oberbürgermeisterwahl am 18. Oktober 1987" und vom 9. November 1987 "Ergebnis der Oberbürgermeister-Stichwahl am 8. November 1987"



OBERBUERGERMEISTERWAHL 1987  
 WAHLBETEILIGUNG  
 (EINSCHL. BRIEFWAHL)  
 BEI ERST- UND STICHWAHL  
 IN DEN BEZIRKEN



Erstwahl      Stichwahl





BEZIRKE MIT DEN HÖCHSTEN BZW. NIEDRIGSTEN STIMMENANTEILEN (in %) FÜR DR. BECKSTEIN (CSU) BEI DER STICHWahl (SW) MIT ANGABE DER ERSTWAHLANTEILE (EW) UND DER VERÄNDERUNG

höchste Stimmenanteile				niedrigste Stimmenanteile			
Bezirk	SW	EW	+/- %-Pkte.	Bezirk	SW	EW	+/- %-Pkte.
93 Schmausenbuckstraße	65,8	63,0	+ 2,8	45 Gartenstadt	26,6	26,8	- 0,2
91 Erlenstegen	64,9	62,7	+ 2,2	46 Werderau	27,6	29,8	- 2,2
75 Almoshof	58,6	56,5	+ 2,1	15 Gugelstraße	28,8	31,1	- 2,3
97 Brunn	57,6	58,8	- 1,2	31 Zollhaus	29,5	30,1	- 0,6
73 Buch	57,1	57,6	- 0,5	43 Dianastraße	30,2	31,8	- 1,6

Dr. Beckstein war bei der Erstwahl mit 63,0 % Stimmenanteil im Bezirk 93 (Schmausenbuckstraße) am erfolgreichsten, bei der Stichwahl erhielt er dort 65,8 %. Die wenigsten Anhänger fand er im Bezirk 45 (Gartenstadt) mit 26,8 % bei der Erstwahl und 26,6 % bei der Stichwahl.

BEZIRKE MIT BESONDERS ÜBER- BZW. UNTERDURCHSCHNITTlichen VERÄNDERUNGEN DER STIMMENANTEILE BEI DER STICHWahl VON DR. BECKSTEIN (CSU) IM VERGLEICH ZUR ERSTWAHL

überdurchschnittlich		unterdurchschnittlich	
Bezirk	%-Punkte	Bezirk	%-Punkte
93 Schmausenbuckstraße	+ 2,8	77 Neunhof	- 2,8
03 Tafelhof	+ 2,5	64 Eberhardshof	- 2,4
91 Erlenstegen	+ 2,2	09 Wöhrd	- 2,3
75 Almoshof	+ 2,1	15 Gugelstraße	- 2,3
18 Sandreuth	+ 1,5	46 Werderau	- 2,2

Zum Vergleich: Gesamtstadt - 0,8 %-Punkte

Gegenüber der Erstwahl konnte sich Dr. Beckstein bei der Stichwahl in 24 Bezirken verbessern, in 58 Bezirken erreichte er dagegen die bei der Erstwahl erzielten Stimmenanteile nicht mehr. Die größten Gewinne gab es für ihn im Bezirk 93 (Schmausenbuckstraße) mit 2,8 %-Punkten. Dem standen allerdings auch Verluste in gleicher Höhe im Bezirk 77 (Neunhof) gegenüber.

Dr. Schönleins Bestergebnis belief sich bei der Erstwahl auf 69,1 % im Bezirk 45 (Gartenstadt), bei der Stichwahl erreichte er dort 73,4 %. Am wenigsten Anklang fand Dr. Schönlein bei den Wählern des Bezirks 93 (Schmausenbuckstraße) mit 28,9 % Stimmenanteil bei der Erstwahl und 34,2 % bei der Stichwahl.

BEZIRKE MIT DEN HÖCHSTEN BZW. NIEDRIGSTEN STIMMENANTEILEN (in %) FÜR DR. SCHÖNLEIN (SPD) BEI DER STICHWahl (SW) MIT ANGABE DER ERSTWahlANTEILE (EW) UND DER VERÄNDERUNG

höchste Stimmenanteile				niedrigste Stimmenanteile			
Bezirk	SW	EW	+/- %-Pkte.	Bezirk	SW	EW	+/- %-Pkte.
45 Gartenstadt	73,4	69,1	+ 4,3	93 Schmausenbuckstr.	34,2	28,9	+ 5,3
46 Werderau	72,4	65,2	+ 7,2	91 Erlenstegen	35,1	27,0	+ 8,1
15 Gugelstraße	71,2	63,0	+ 8,2	75 Almoshof	41,4	37,4	+ 4,0
31 Zollhaus	70,5	66,0	+ 4,4	97 Brunn	42,4	33,9	+ 8,5
43 Dianastraße	69,8	59,9	+ 9,9	73 Buch	42,9	34,6	+ 8,3

In allen 82 Bezirken verbuchte Dr. Schönlein bei der Stichwahl Gewinne gegenüber der Erstwahl, die größten mit 12,2 % im Bezirk 25 (Umlandstraße) und mit 12,0 % im Bezirk 04 (Gostenhof). Mit seiner niedrigsten Zuwachsrate von 4,0 %-Punkten im Bezirk 75 (Almoshof) übertraf er noch den Bestwert von 2,8 %-Punkten seines Konkurrenten Dr. Beckstein.

BEZIRKE MIT BESONDERS ÜBER- BZW. UNTERDURCHSCHNITTlichen VERÄNDERUNGEN DER STIMMENANTEILE BEI DER STICHWahl VON DR. SCHÖNLEIN (SPD) IM VERGLEICH ZUR ERSTWahl

überdurchschnittlich		unterdurchschnittlich	
Bezirk	%-Punkte	Bezirk	%-Punkte
25 Umlandstraße	+ 12,2	75 Almoshof	+ 4,0
04 Gostenhof	+ 12,0	45 Gartenstadt	+ 4,3
70 Westfriedhof	+ 11,9	31 Zollhaus	+ 4,5
22 Bärenschanze	+ 11,3	37 Langwasser-Südwest	+ 5,0
24 Bielingplatz	+ 11,1	93 Schmausenbuckstraße	+ 5,3

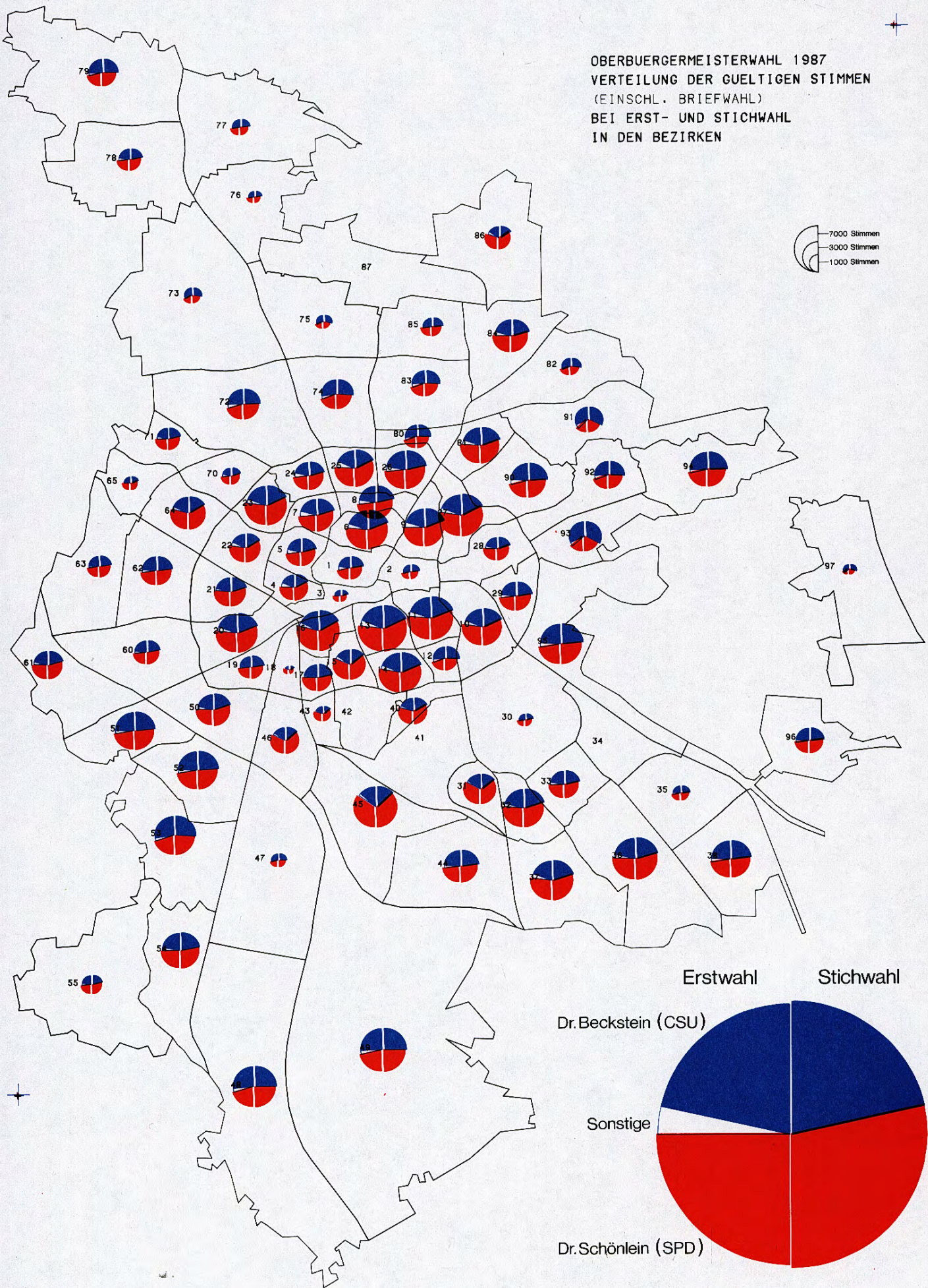
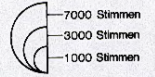
Zum Vergleich: Gesamtstadt + 7,8 %-Punkte

Zusätzliche Informationen zu diesem Thema bietet die Tabelle "Oberbürgermeisterwahlen in den Bezirken: Stichwahl und Erstwahl 1987 sowie Wahl 1981" auf Seite 29. Neben der Zahl der Wahlberechtigten und der Wahlbeteiligung sind dort außer den aktuellen 87er Daten auch die der Oberbürgermeisterwahl 1981 und die Veränderungen 1981/Stichwahl 1987 aufgeführt.

Ganz unter dem Aspekt der Wählermobilisierung durch die jeweiligen zwei Hauptbewerber steht die Tabelle auf Seite 30. Dort sind zunächst in den Spalten 1 - 6 für Stichwahl und Erstwahl 1987 sowie für die Wahl von 1981 deren zusammengefaßte Wählerzahlen absolut und in % der Wahlberechtigten aufgeführt. Letztere Ziffer stellt sozusagen einen Maßwert für die Realisten unter den Wahlberechtigten dar: Nur sie konnten in Wirklichkeit mit ihrer Stimme über die Besetzung des Oberbürgermeistersessels entscheiden. Nichtwähler aber auch die Wähler der Bewerber sonstiger Parteien hatten hierauf keinen Einfluß. Im zweiten Teil (Sp. 7 - 12) dieser Aufstellung werden dann noch die von den beiden Bewerbern zusammen erreichten Stimmzahlen prozentual aufgeschlüsselt.



OBERBUERGERMEISTERWAHL 1987  
 VERTEILUNG DER GÜLTIGEN STIMMEN  
 (EINSCHL. BRIEFWAHL)  
 BEI ERST- UND STICHWAHL  
 IN DEN BEZIRKEN

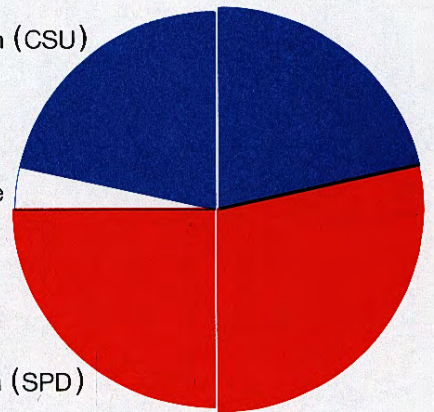


Erstwahl      Stichwahl

Dr. Beckstein (CSU)

Sonstige

Dr. Schönlein (SPD)





OBERBÜRGERMEISTERWAHLEN IN DEN BEZIRKEN: STICHAHL UND ERSTWAHL 1987 SOWIE WAHL 1981  
(einschließlich Briefwahl)

B E Z I R K	STIMM- BE- RECHT.	DAR.MI WAHL- SCH.	WAHLBETEILIG.					DR. BECKSTEIN - CSU-1)					DR. SCHOENLEIN -SPD-2)														
			STICHAHL 1987	1987	1987	1981	SW	EW	OBW	SW87	SW87	SW	EW	OBW	SW87	SW87											
																	ST.	ERST-	OB-	STIMMANTEILE	%	VERAEND.	%	STIMMANTEILE	%	VERAEND.	%
																	WAHL	WAHL	WAHL	1987	1987	1981	EW87	OW81	1987	1987	1981
1	2	3	4	5	6	7	8	9	10	11	12	13	14	15													
01 ALTSTADT, ST. LORENZ	3010	10.1	54.4	51.9	51.5	45.4	45.7	47.7	-	0.3	-	2.3	54.6	44.2	50.8	+10.4	+ 3.8										
02 MARIENVORSTADT	1021	9.1	63.4	59.0	60.4	46.4	46.2	47.8	-	1.8	-	1.4	53.6	44.2	51.2	+ 9.4	+ 2.4										
03 TAFELHOF	888	9.3	58.4	58.6	57.5	41.4	38.9	42.5	+	2.5	-	0.9	58.6	50.5	54.5	+ 8.1	+ 4.1										
04 GOSTENHOF	4163	6.6	52.3	47.8	47.4	35.9	36.2	40.5	-	0.3	-	4.6	64.1	52.1	55.7	+12.0	+ 8.4										
05 HIMPFELSHOF	3704	12.6	63.5	60.3	59.7	42.2	42.7	47.8	-	0.5	-	5.6	57.6	47.2	49.0	+10.6	+ 8.8										
06 ALTSTADT, ST. SEBALD	7592	9.7	64.9	61.9	61.4	38.1	39.1	45.2	-	1.0	-	7.1	61.9	53.3	52.5	+ 8.6	+ 9.4										
07 ST. JOHANNIS	5430	9.8	62.6	60.0	58.8	41.1	41.5	45.1	-	0.4	-	4.0	58.9	48.1	52.0	+10.8	+ 6.9										
08 PIRCKHEIMERSTRASSE	5466	9.0	64.3	61.3	59.7	43.4	44.0	48.0	-	0.6	-	4.6	56.6	46.7	49.8	+ 9.9	+ 6.8										
09 WOEHRD	7444	8.1	63.1	60.0	62.1	38.6	40.9	42.6	-	2.3	-	4.0	61.4	50.9	55.2	+10.5	+ 6.2										
10 LUDWIGSFELD	6968	7.2	63.6	60.2	60.6	36.5	38.0	38.8	-	1.5	-	2.3	63.5	55.6	59.0	+ 7.9	+ 4.5										
11 GLOCKENHOF	9955	8.4	61.2	57.3	59.1	38.2	39.4	41.5	-	1.2	-	3.3	61.8	53.0	56.7	+ 8.8	+ 5.1										
12 GUNTHERSTRASSE	2750	11.0	66.5	62.6	64.1	51.1	51.3	54.6	-	0.2	-	3.5	48.9	40.3	43.5	+ 8.6	+ 5.4										
13 GALGENHOF	11414	7.3	60.2	57.3	57.4	36.6	37.8	41.2	-	1.2	-	4.6	63.4	54.3	56.4	+ 9.1	+ 7.0										
14 HUMMELSTEIN	7540	7.8	67.5	65.8	63.7	37.1	37.0	37.8	+	0.1	-	0.7	62.9	57.0	60.1	+ 5.9	+ 2.8										
15 GUGELSTRASSE	4635	8.9	60.8	57.7	56.8	28.8	31.1	34.7	-	2.3	-	5.9	71.2	63.0	63.4	+ 8.2	+ 7.8										
16 STEINBUHEL	8462	7.3	62.6	57.4	59.5	35.0	35.9	38.3	-	0.9	-	3.3	65.0	58.1	59.5	+ 6.9	+ 5.5										
17 GIBITZENHOF	3494	9.6	65.8	61.3	61.6	43.6	44.6	45.9	-	1.0	-	2.3	56.4	50.8	52.4	+ 5.6	+ 4.0										
18 SANDREUTH	281	7.8	64.8	59.9	67.6	31.3	29.8	35.8	+	1.5	-	4.5	68.7	63.1	63.7	+ 5.6	+ 5.0										
19 SCHWEINAU	2635	6.3	58.1	51.0	53.9	45.9	47.4	42.9	-	1.5	-	3.0	54.1	46.1	55.5	+ 6.0	+ 1.4										
20 ST. LEONHARD	8009	6.3	61.1	57.7	58.7	38.3	39.5	40.9	-	1.2	-	2.6	61.7	53.3	57.1	+ 8.4	+ 4.6										
21 SUENDERSBUHEL	4096	5.0	65.5	63.1	60.3	40.4	41.7	38.9	-	1.3	+	1.5	59.6	54.0	59.5	+ 5.6	+ 0.1										
22 BAERENSHANZE	4630	6.6	56.0	51.4	52.6	33.8	35.9	41.2	-	2.1	-	7.4	66.2	54.9	54.8	+11.3	+11.4										
23 SANDBERG	7931	7.9	63.2	59.5	59.2	36.1	38.2	40.7	-	2.1	-	4.6	63.9	55.0	56.8	+ 8.9	+ 7.1										
24 BIELINGPLATZ	3596	9.3	68.6	64.6	64.3	41.7	43.0	45.6	-	1.3	-	3.9	58.3	52.3	51.4	+11.1	+ 6.9										
25 UHLANDSTRASSE	6745	9.4	63.8	59.7	58.7	35.5	36.5	39.5	-	1.0	-	4.0	64.5	57.2	57.0	+12.2	+ 7.5										
26 MAXFELD	7007	10.8	65.9	63.9	61.6	44.0	44.9	49.3	-	0.9	-	5.3	56.0	47.1	48.9	+ 8.9	+ 7.1										
27 VEILHOF	8932	12.3	65.0	60.7	60.5	35.8	37.0	38.4	-	1.2	-	2.6	64.2	55.7	59.0	+ 8.5	+ 5.2										
28 TULLNAU	2770	6.8	61.9	57.7	59.6	40.1	41.5	41.8	-	1.4	-	1.7	59.9	50.6	54.8	+ 9.1	+ 5.1										
29 GLEISSHAMMER	3785	8.9	70.8	68.6	69.4	45.2	45.6	48.0	-	0.4	-	2.8	54.8	46.3	49.8	+ 8.5	+ 5.0										
30 DUTZENDTEICH	776	11.1	61.5	56.6	59.6	43.9	43.8	52.2	+	0.1	-	8.3	56.1	46.0	45.6	+10.1	+10.5										
31 ZOLLHAUS	3584	9.3	79.6	78.2	73.5	29.5	30.1	33.0	-	0.6	-	3.5	70.5	66.0	65.9	+ 4.5	+ 4.6										
32 LANGWASSER NORDWEST	6906	7.1	69.6	66.0	64.9	40.5	41.3	42.4	-	0.8	-	1.9	59.5	53.7	56.5	+ 5.8	+ 3.0										
33 LANGWASSER NORDOST	3545	4.3	68.8	65.1	66.0	43.3	44.5	44.3	-	1.2	-	1.0	56.7	49.0	54.5	+ 7.7	+ 2.2										
35 ALTENFURT NORD	1015	5.0	69.6	66.6	65.2	47.6	46.4	45.3	+	1.2	+	2.3	52.4	44.9	52.6	+ 7.5	+ 0.2										
36 LANGWASSER SUEDEST	8920	7.6	65.1	61.8	61.5	41.3	42.3	42.3	+	1.0	+	1.0	58.7	51.9	55.5	+ 6.8	+ 3.2										
37 LANGWASSER SUEDWEST	7749	6.4	68.6	63.5	63.5	40.2	38.9	39.9	+	1.3	+	0.4	59.8	54.8	57.7	+ 5.0	+ 2.1										
38 ALTENFURT, MOORENBR.	6570	6.4	69.0	66.2	64.8	46.7	48.0	51.8	-	1.3	-	5.1	53.3	45.5	47.3	+ 7.8	+ 6.0										
40 HASENBUECK	3323	7.3	67.2	63.4	64.9	34.1	35.4	35.4	-	1.3	-	2.4	65.9	58.2	61.2	+ 7.7	+ 4.7										
42 DIANASTRASSE	1150	6.4	57.1	54.8	54.3	30.2	31.6	35.6	-	1.6	-	4.8	65.8	58.2	62.3	+ 7.9	+ 7.5										
44 TRIERER STRASSE	4488	8.4	76.2	73.0	72.5	46.4	47.9	48.3	-	1.5	-	1.9	59.8	49.6	48.9	+ 9.0	+ 4.7										
45 GARTENSTADT	6862	9.4	79.4	76.9	75.3	26.6	26.8	25.8	-	0.2	+	0.8	73.4	69.1	71.7	+ 4.3	+ 1.7										
46 WERDERAU	3120	4.7	71.4	67.1	66.4	27.6	29.8	32.8	-	2.2	-	5.2	72.4	65.2	64.0	+ 7.2	+ 8.7										
47 MAIACH	774	3.4	69.8	66.2	65.4	50.6	50.8	56.1	+	0.6	+	5.3	49.4	42.0	41.7	+ 7.2	+ 7.5										
48 KATZW./REICHELSD.OST	7906	5.8	69.5	66.7	63.3	50.6	52.3	53.3	-	1.7	-	2.6	60.6	49.4	41.3	+ 8.1	+ 4.4										
49 KORNBURG, WOEZELDORF	8558	6.7	71.9	69.8	68.4	50.7	50.5	53.7	+	0.2	-	3.0	60.9	43.3	42.9	+ 6.1	+ 4.4										
50 HOHE MARTER	5039	6.4	64.3	57.3	57.9	40.0	40.2	40.9	-	2.2	-	1.0	60.0	45.9	57.9	+ 6.1	+ 2.1										
51 ROETHENBACH WEST	6292	5.0	65.7	62.5	63.6	47.8	49.8	43.9	-	1.4	+	3.9	52.2	45.9	45.5	+ 6.3	+ 3.5										
52 ROETHENBACH OST	6625	6.3	69.3	67.1	66.6	48.3	48.9	49.9	-	0.6	-	1.6	51.7	46.0	48.6	+ 5.6	+ 5.1										
53 EIBACH	6759	7.0	71.2	67.9	65.0	44.0	44.1	43.7	-	1.1	-	0.3	47.0	40.7	45.3	+ 6.3	+ 1.4										
54 REICHELSDORF	6091	5.5	67.0	62.5	64.1	43.3	43.3	43.6	+	0.8	+	0.3	55.9	50.5	53.9	+ 5.4	+ 2.8										
55 KROTTENBACH/MUEHLH.	1508	7.4	71.1	66.2	67.0	42.8	44.5	45.0	-	1.7	-	2.2	57.2	47.4	53.0	+ 9.8	+ 4.2										
60 GROSSPEUTH/SCHWEINAU	2758	6.1	63.2	59.3	63.0	44.5	46.2	45.0	-	1.7	-	0.5	55.5	47.4	53.8	+ 8.1	+ 1.7										
61 GEBERSDORF	3418	5.6	70.3	68.5	65.2	42.1	42.2	43.3	-	0.1	-	1.2	57.9	51.2	55.6	+ 6.7	+ 2.3										
62 GAISMANNSHOF	3595	6.5	69.5	68.6	67.4	46.6	46.9	47.2	-	0.3	-	0.6	53.4	46.1	51.1	+ 7.3	+ 2.8										
63 HOEFEN	2116	6.1	64.2	59.0	60.1	46.6	47.1	42.2	-	0.8	-	4.1	53.7	46.5	56.5	+ 7.2	+ 2.3										
64 EBERHARDSHOF	5209	6.2	64.9	61.7	59.2	33.6	36.0	36.3	-	2.4	-	2.7	66.4	58.5	62.0	+ 7.9	+ 4.4										
65 MUGGENHOF	889	6.2	58.4	53.1	53.9	38.2	39.6	40.8	-	1.4	-	2.6	61.8	52.3	57.3	+ 9.5	+ 4.5										
70 WESTFRIEDHOF	1318	12.4	63.4	59.2	59.6	40.2	42.3	38.0	-	2.1	+	2.2	59.8	47.9	59.9	+11.9	+ 0.1										
71 SCHNIEGLING	2145	6.1	68.5	66.1	65.6	42.8	41.7	43.0	+	1.1	-	0.2	57.2	50.0	55.0	+ 7.2	+ 2.2										
72 WETZENDORF	4208	7.6	68.0	66.3	67.5	49.7	50.2	51.9	-	0.5	-	2.2	50.3	42.0	46.6	+ 8.3	+ 3.7										
73 BUCH	928	7.1	75.6	76.8	72.4	57.1	57.6	54.9	-	0.5	+	2.2	42.9	34.6	44.2	+ 8.3	+ 1.3										
74 THON	3811	7.2	72.7	69.9	68.3	54.0	54.0	57.3	+	0.0	-	3.3	46.9	39.5	41.3	+ 6.5	+ 4.7										
75 ALMOSHOF	727	5.5	75.0	74.3	69.1	58.6	56.5	56.2	+	2.1	+	2.4	41.4	37.4	41.2	+ 4.0	+ 0.2										
76 KRAFTSHOF	521	4.6	76.0	74.9	69.6	44.7	44.4	46.0	+	0.3	-	1.3	55.3	46.5	52.3	+ 8.8	+ 3.0										
77 NEUNHOF	961	5.3	79.3	77.9	70.3	47.2	50.0	48																			



WAHLER DER HAUPTBEWERBER IN DEN BEZIRKEN BEI STICHWahl UND ERSTWahl 1987 SOWIE DER WAHL 1981 (einschließlich Briefwahl)

B E Z I R K	WAHLER DER BEIDEN HAUPTBEWERBER						VON JE 100 WAHLERN DER BEIDEN HAUPTBEWERBER WAHLTEN					
	OB-STICHW. 87		OB-ERSTW. 87		OB-WAHL 1981		OB-STICHW. WAHL 1987		OB-ERST- WAHL 1987		OB-WAHL 1981	
	ZAHL	% DER STIMM- BER.	ZAHL	% DER STIMM- BER.	ZAHL	% DER STIMM- BER.	CSU	SPD	CSU	SPD	CSU	SPD
	1	2	3	4	5	6	7	8	9	10	11	12
01 ALTSTADT, ST. LORENZ	1633	54.3	1404	46.5	1561	50.4	45.4	54.6	50.9	49.1	48.5	51.5
02 MARIENVORSTADT	645	63.2	558	54.5	592	59.6	46.4	53.6	52.2	47.8	48.3	51.7
03 TAFELHOF	399	58.0	361	52.4	423	55.7	41.4	58.6	43.5	56.5	43.7	56.3
04 GOSTENHOF	2175	52.2	1761	42.0	1932	45.5	35.9	64.1	41.0	59.0	42.1	57.9
05 HUMPFELSHOF	2341	63.2	2011	54.1	2157	57.4	42.2	57.8	47.5	52.5	49.4	50.6
06 ALTSTADT, ST. SEBALD	4903	64.6	4347	57.0	4661	59.7	38.1	61.9	42.3	57.7	46.3	53.7
07 ST. JOHANNIS	3381	62.3	2924	53.6	3032	56.9	41.1	58.9	46.3	53.7	46.5	53.5
08 PIRCKHEIMERSTRASSE	3502	64.1	3035	55.4	3258	58.0	43.4	56.6	48.5	51.5	49.1	50.9
09 WOHRD	4671	62.7	4102	54.0	4591	60.5	38.6	61.4	44.5	55.5	43.6	56.4
10 LUDWIGSFELD	4417	63.4	3919	56.1	4219	59.1	36.5	63.5	40.6	59.4	39.7	60.3
11 GLOCKENHOF	6063	60.9	5260	52.6	5732	57.8	38.2	61.8	42.6	57.4	42.3	57.7
12 GUNTHERSTRASSE	1823	66.3	1579	57.2	1751	62.8	51.1	48.9	56.0	44.0	55.7	44.3
13 GALGENHOF	6643	60.0	6020	52.5	6566	55.7	36.6	63.4	41.0	59.0	42.2	57.8
14 HUMMELSTEIN	5071	67.3	4649	61.5	4879	62.1	37.1	62.9	39.4	60.6	38.6	61.4
15 GUGELSTRASSE	2933	60.7	2625	54.1	2917	55.5	28.8	71.2	33.1	66.9	35.4	64.6
16 STEINBUHL	5275	62.3	4550	53.6	5190	57.9	35.0	65.0	38.2	61.8	39.1	60.9
17 GBITZINHOF	2290	65.5	2043	58.2	1960	60.0	43.6	56.4	46.7	53.3	46.7	53.3
18 SANDREUTH	182	64.8	156	55.3	192	65.5	31.3	68.7	32.1	67.9	35.9	64.1
19 SCHWEINAU	1640	57.8	1376	48.4	1394	52.7	45.9	54.1	49.6	50.4	43.6	56.4
20 ST. LEONHARD	4863	61.0	4293	53.4	4668	57.2	38.3	61.7	42.6	57.4	41.7	58.3
21 SUENDERSBUHL	2672	65.2	2465	59.9	2405	58.8	40.4	59.6	43.6	56.4	39.5	60.5
22 BAERENSCHANZE	2566	55.9	2174	46.6	2113	50.2	33.8	66.2	39.6	60.4	42.9	57.1
23 SANDBERG	4992	62.9	4390	55.2	4740	57.3	36.1	63.9	41.0	59.0	41.8	58.2
24 BIELINGPLATZ	2456	68.3	2090	57.9	2237	62.1	41.7	58.3	47.7	52.3	47.0	53.0
25 UHLANDSTRASSE	4290	63.6	3578	52.7	3695	56.3	35.5	64.5	41.1	58.9	40.9	59.1
26 MAXFELD	4597	65.6	4121	58.6	4267	60.0	44.0	56.0	48.8	51.2	50.2	49.8
27 VEYLHOF	5787	64.8	5025	56.0	5308	58.6	35.8	64.2	40.0	60.0	39.4	60.6
28 TULLNAU	1702	61.4	1474	53.1	1571	57.5	40.1	59.9	45.0	55.0	43.3	56.7
29 GLEISSHAMMER	2671	70.6	2390	62.9	2545	67.6	45.2	54.8	49.6	50.4	49.1	50.9
30 DUTZENDTEICH	474	61.1	396	50.7	502	57.8	43.9	56.1	48.7	51.3	53.4	46.6
31 ZOLLHAUS	2644	79.4	2694	74.9	2785	72.4	29.5	70.5	31.4	68.6	33.4	66.6
32 LANGWASSER NORDWEST	4791	69.4	4325	62.4	4424	63.8	40.5	59.5	43.5	56.5	42.9	57.1
33 LANGWASSER NORDOST	2425	68.4	2152	60.6	265	64.7	43.3	56.7	47.6	52.4	44.9	55.1
35 ALTENFURT NORD	704	69.4	618	60.5	670	63.4	47.6	52.4	50.8	49.2	46.3	53.7
36 LANGWASSER SUEDEOST	5782	64.8	5168	58.0	5634	59.9	41.3	58.7	44.9	55.1	43.3	56.7
37 LANGWASSER SUEDEWEST	5290	68.3	4611	59.4	4991	61.6	40.2	59.8	41.5	58.5	40.8	59.2
38 ALTENFURT, MOORENBR.	4515	68.7	4065	61.6	4137	64.0	46.7	53.3	51.3	48.7	52.3	47.7
40 HASENBUECK	2226	67.0	1973	59.1	2232	63.1	34.1	65.9	37.8	62.2	37.4	62.6
43 DIANASTRASSE	656	57.0	580	50.1	648	52.6	30.2	69.8	34.7	65.3	36.0	64.0
44 TRIERER STRASSE	3408	75.9	3100	66.9	3260	70.0	46.4	53.6	50.7	49.3	49.7	50.3
45 GARTENSTADT	5424	79.0	5055	73.5	5105	73.0	26.6	73.4	27.9	72.1	26.5	73.5
46 WERDARA	2218	71.1	1920	63.4	2029	63.8	27.6	72.4	31.4	68.6	33.9	66.1
47 MAIACH	539	69.6	474	61.1	319	54.1	50.8	49.2	54.4	45.6	57.4	42.6
48 KATZW./REICHELSD.OST	5461	69.1	4920	62.1	4460	62.1	50.6	49.4	55.9	44.1	54.2	45.8
49 KORNBURG, WORZELDORF	6119	71.7	5577	65.2	4604	63.1	50.7	49.3	53.9	46.1	54.5	45.5
50 HOHE MARTER	3226	64.0	2716	53.6	2760	56.8	40.0	60.0	44.8	55.2	41.4	58.6
51 ROETHENBACH WEST	4505	65.4	4067	59.1	3759	62.2	47.8	52.2	51.7	48.3	44.6	55.4
52 ROETHENBACH OST	4584	69.2	4208	63.3	4155	65.1	48.3	51.7	51.6	48.4	50.7	49.3
53 EIBACH	4787	71.0	4334	64.2	4277	63.6	53.0	47.0	57.0	43.0	53.6	46.4
54 REICHELSDORF	4063	66.7	3563	58.3	3593	57.7	44.1	55.9	46.2	53.8	44.7	55.3
55 KROTTENBACH/MUEHLH.	1068	70.8	919	60.7	952	65.3	42.8	57.2	48.4	51.6	45.9	54.1
60 GROSSREUTH/SCHWEINAU	1733	62.8	1521	55.1	1530	61.7	44.5	55.5	49.4	50.6	45.6	54.4
61 GEBERSDORF	2395	70.1	2166	63.7	2173	64.2	42.1	57.9	45.2	54.8	43.8	56.2
62 GAISMANNSHOF	2469	69.2	2294	63.6	2400	66.1	46.6	53.4	50.4	49.6	48.0	52.0
63 HOEFEN	1355	64.0	1173	55.0	1265	59.0	46.3	53.7	50.3	49.7	42.8	57.2
64 EBERHARDSHOF	3370	64.7	3036	58.1	3156	57.9	33.6	66.4	38.1	61.9	36.9	63.1
65 MUGGENHOF	513	58.3	432	46.3	471	52.3	38.2	61.8	43.1	56.9	41.6	58.4
70 WESTFRIEDHOF	631	63.1	706	53.2	317	57.7	40.2	59.8	46.9	53.1	38.8	61.2
71 SCHNIEGLING	1464	68.3	1291	59.8	1358	64.3	42.8	57.2	45.5	54.5	43.9	56.1
72 WETZENDORF	2655	67.8	2568	60.9	1729	66.4	49.7	50.3	54.4	45.6	52.7	47.3
73 BUCH	702	75.6	658	70.7	720	71.2	57.1	42.9	62.5	37.5	55.4	44.6
74 THON	2752	72.2	2477	64.9	2343	66.8	54.0	46.0	57.7	42.3	58.1	41.9
75 ALMOSHOF	543	74.7	505	69.5	480	67.3	58.6	41.4	60.2	39.8	57.7	42.3
76 KRAFTSHOF	396	76.0	350	67.0	340	67.6	44.7	55.3	48.9	51.1	46.8	53.2
77 NEUNHOF	760	79.1	707	73.3	699	69.4	47.2	52.8	52.8	47.2	49.4	50.6
78 BOXDORF	1460	73.7	1323	66.4	1277	67.7	44.9	55.1	45.4	51.6	49.8	50.2
79 GROSSGRUENDLACH	2322	72.0	2115	65.4	2020	67.3	50.3	49.7	54.2	45.8	52.4	47.6
80 SCHLEIFWEG	1744	67.5	1548	59.8	1573	63.0	51.5	48.5	56.6	43.4	50.1	49.9
81 SCHOPPERSHOF	4237	66.9	3754	59.1	4303	63.5	39.9	60.1	43.3	56.7	41.0	59.0
82 SCHAFFHOF	923	56.8	843	51.7	878	52.0	53.0	47.0	57.2	42.8	50.2	49.8
83 MARIENBERG	2090	73.6	1866	65.4	2010	72.8	51.5	48.5	56.2	43.8	52.3	47.7
84 ZIEGELSTEIN	3361	71.2	3117	65.7	3362	68.5	41.4	58.6	44.3	55.7	42.4	57.6
85 MOOSHOF	1075	66.4	945	58.3	926	58.8	47.3	52.7	51.4	48.6	49.6	50.4
86 BUCHENBUHL	1695	77.5	1503	66.6	1569	69.4	31.7	68.3	33.1	66.9	30.9	69.1
90 ST. JOBST	3826	68.5	3363	60.4	3299	63.3	48.4	51.6	52.8	47.2	53.9	46.1
91 ERLENSTEGEN	2069	71.4	1850	65.0	2054	68.8	64.9	35.1	69.9	30.1	64.8	35.2
92 MOEGELDORF	2387	66.5	2162	59.9	2088	64.7	51.9	48.1	55.9	44.1	52.9	47.1
93 SCHMAUSENBUECKSTRASSE	2848	74.5	2602	67.9	2548	69.7	65.8	34.2	68.5	31.5	65.0	35.0
94 LAUFAMHOLZ	3948	72.7	3610	66.3	3626	67.5	50.1	49.9	53.4	46.6	50.7	49.3
95 ZERZABELSHOF	5349	75.2	4819	67.6	5291	71.5	47.8	52.2	51.1	48.9	48.3	51.7
96 FISCHBACH	2175	66.0	1924	58.2	1739	55.4	46.9	53.1	50.2	49.8	50.8	49.2
97 BRUNN	370	75.5	317	64.7	293	72.3	57.6	42.4	63.4	36.6	52.2	47.8
I N S G E S A M T	235974	66.5	209802	59.0	214874	61.3	42.4	57.6	46.4	53.6	45.2	54.8

- Abweichung der Wahlbeteiligung und der Stimmenanteile der Hauptbewerber vom Gesamtstadtergebnis in den Bezirken

Nimmt man die in der Gesamtstadt erreichten Wahlbeteiligungsziffern bzw. Stimmenanteile mit 100 an, dann lassen die hiernach für die einzelnen Bezirke ermittelten Indices sofort erkennen, ob und in welchem Ausmaß das Gesamtergebnis übertroffen bzw. verfehlt wurde. Auch ob und gegebenenfalls welche Zusammenhänge zwischen der Höhe der Wahlbeteiligung und den erreichten Stimmenanteilen bestehen, läßt sich so auf eine einfache Art aufdecken.

Schon rein optisch ist bei einem Blick auf die Gesamtstadttabelle mit den Resultaten der vier letzten Kommunalwahlen (s. Seite 32) fast durchgehend ein konstantes Wählerverhalten auszumachen: Zweistellige (unterdurchschnittliche) bzw. dreistellige (Durchschnitt und überdurchschnittliche) Indexwerte bleiben sowohl bei der Wahlbeteiligung als auch bei den Stimmenanteilen in fast allen Bezirken über die vier Wahlen hinweg erhalten. Wie sich dies zahlenmäßig ausdrückt, zeigt die folgende Übersicht.

ABWEICHUNG VON WAHLBETEILIGUNG UND STIMMENANTEILEN IN DEN BEZIRKEN  
(Gesamtstadtwerte = 100)

	Anzahl der Bezirke mit Index ... bei								
	Wahlbeteiligung			C S U			S P D		
	bis 99	=100	über 100	bis 99	=100	über 100	bis 99	=100	über 100
	1	2	3	4	5	6	7	8	9
OB-Wahl 1981	37	1	44	38	1	43	42	2	38
Stadtratswahl 1984	37	4	41	37	-	45	39	4	39
OB-Erstwahl 1987	39	3	40	37	2	43	46	1	35
OB-Stichwahl 1987	38	3	41	37	-	45	45	1	36

Für die Oberbürgermeister-Stichwahl 1987 haben wir einmal die Bezirke mit über- bzw. unterdurchschnittlichen Stimmenanteilen denen mit entsprechenden Wahlbeteiligungsquoten zugeordnet (siehe Seite 33).

Der Zusammenstellung ist zu entnehmen, daß bei unterdurchschnittlicher Wahlbeteiligung der CSU-Bewerber in 25 Bezirken schlechter und in 15 Bezirken besser abschnitt als im Stadtdurchschnitt. Sein Kontrahent von der SPD blieb in den Bezirken mit einem Wahlbeteiligungsindex unter 100 in 13 Fällen auch mit seinem Stimmenanteil unter dem Durchschnitt, in 25 Bezirken erzielte er indes überdurchschnittliche Werte.



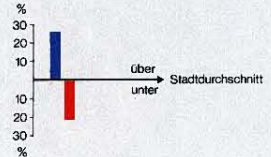
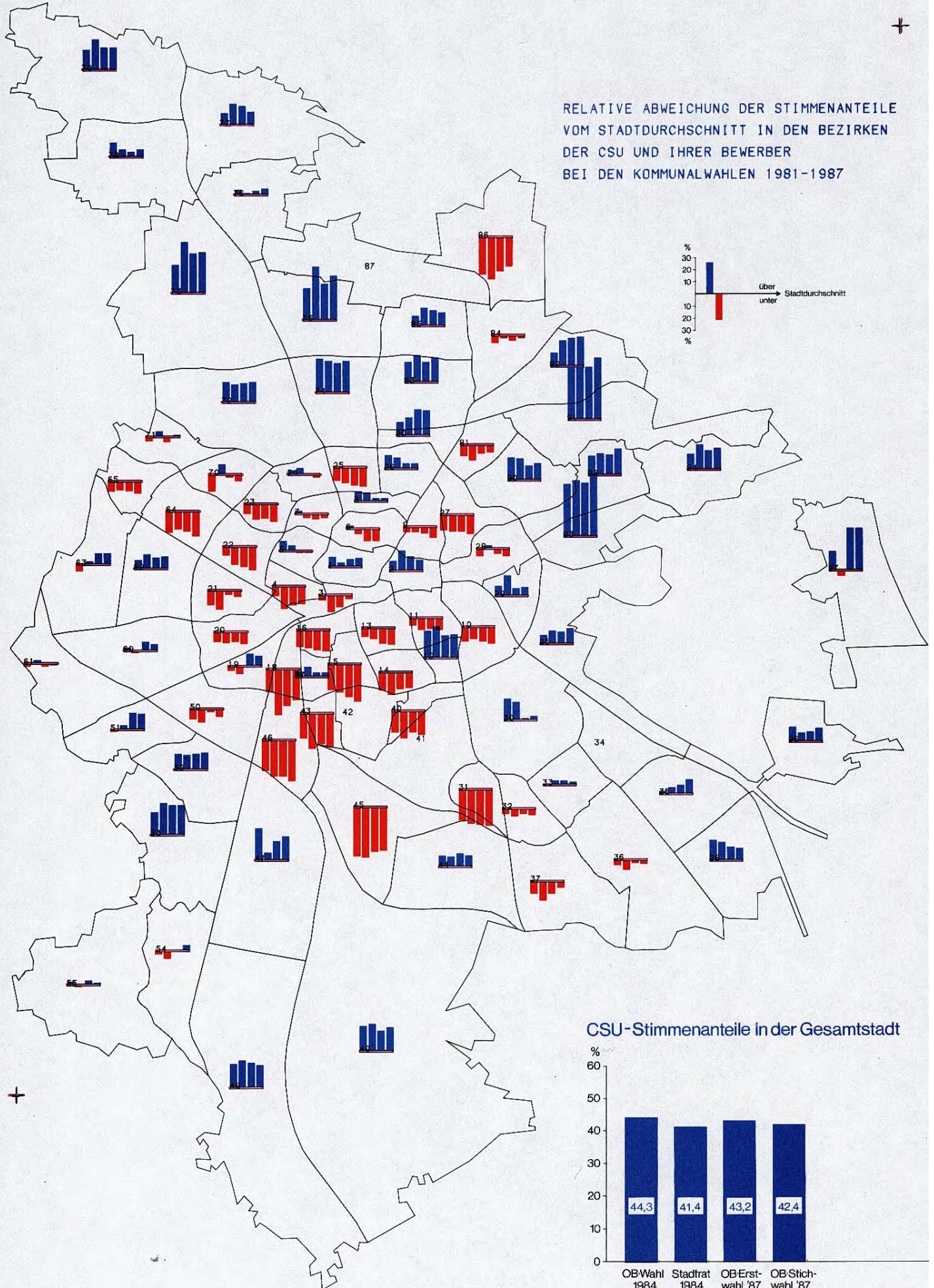
INDICES DER WAHLBETEILIGUNG UND DER STIMMENANTEILE DER HAUPTBEWERBER IN DEN BEZIRKEN  
BEI DER OBERBÜRGERMEISTERWAHL 1987 (STICH- UND ERSTWAHL), DER STADTRATSWAHL 1984 UND  
DER OBERBÜRGERMEISTERWAHL 1981 (GESAMTSTADT: INDEX = 100) 1)

B E Z I R K	WAHLBETEILIGUNG			C S U - BEWERBER			S P D - BEWERBER					
	OBW 1987		1984	OBW 1987		1984	OBW 1987		1984			
	STICHIERST- WAHL	ERST- WAHL	SRW	STICHIERST- WAHL	ERST- WAHL	SRW	STICHIERST- WAHL	ERST- WAHL	SRW			
	1	2	3	4	5	6	7	8	9	10	11	12
01 ALTSTADT, ST. LORENZ	81	82	82	82	107	106	103	108	95	89	88	94
02 MARIENVORSTADT	95	93	90	96	109	111	117	108	93	89	78	95
03 TAFELHOF	87	92	86	91	97	90	86	96	102	101	104	101
04 GOSTENHOF	78	75	74	75	84	84	81	91	111	104	102	104
05 HIMPFFELSHOF	95	95	90	95	99	99	104	108	100	95	84	91
06 ALTSTADT, ST. SEBALD	97	97	96	97	90	90	96	102	107	107	100	98
07 ST. JOHANNIS	94	94	93	93	97	96	97	102	102	97	96	97
08 FIRCKHEIMERSTRASSE	96	96	97	95	102	102	107	108	98	94	88	93
09 WUEHRD	94	94	96	99	91	95	98	96	107	102	102	103
10 LODWIGSFELD	95	95	93	96	88	88	90	87	110	112	111	110
11 GLOCKENHOF	91	90	89	94	90	91	90	93	107	106	107	105
12 GUNTERSTRASSE	100	98	100	102	120	119	127	123	85	81	74	81
13 GALGENHOF	90	90	90	91	86	87	91	93	110	109	108	105
14 HUMMELSTEIN	101	103	99	101	87	86	81	85	109	114	121	112
15 GUGELSTRASSE	91	91	88	90	88	72	76	78	124	126	124	118
16 STEINBUEHL	94	90	90	94	82	83	85	86	113	117	117	111
17 GIBITZENHOF	98	96	98	98	103	103	108	103	98	102	102	97
18 SANDREUTH	97	94	97	107	74	69	61	61	119	126	139	119
19 SCHWEINAU	87	80	85	85	108	110	94	97	94	96	113	103
20 ST. LEONHARD	91	91	91	93	90	91	91	92	107	107	108	106
21 SUENDERSBUEHL	98	99	92	98	95	97	84	88	103	108	120	111
22 BAERENSCHANZE	84	81	85	83	80	83	83	83	115	110	109	102
23 SANDBERG	95	93	92	94	85	88	87	92	111	110	109	106
24 BIELINGPLATZ	103	101	106	102	98	100	105	103	101	95	87	96
25 UHLANDSTRASSE	93	93	93	93	84	83	87	89	112	108	98	106
26 MAXFELD	98	100	101	98	103	104	109	111	97	94	89	91
27 VEILHOF	97	95	100	96	84	88	86	86	111	112	110	110
28 TULLNAU	93	91	90	95	94	98	102	94	104	102	95	102
29 GLEISSHAMMER	108	108	110	110	106	108	117	108	95	93	85	93
30 DUTZENDTEICH	92	89	98	95	103	101	115	116	97	92	83	85
31 ZOLLHAUS	119	123	120	117	69	70	71	74	122	132	138	123
32 LANGWASSER NORDWEST	104	104	101	103	95	95	94	96	103	108	112	105
33 LANGWASSER NORDOST	103	102	106	105	102	103	103	100	98	98	100	101
35 ALTENFURT NORD	104	105	102	103	112	107	105	102	91	90	101	98
36 LANGWASSER SUEODST	97	97	101	98	97	98	92	94	102	104	109	103
37 LANGWASSER SUEODWEST	103	100	99	101	95	90	84	90	104	110	114	107
38 ALTENFURT, MOORENBR.	103	104	104	103	110	111	115	117	93	91	90	88
40 HASENBUECK	101	100	101	103	80	82	77	82	114	117	122	114
43 DIANA STRASSE	85	86	85	88	71	73	70	79	121	120	128	116
44 TRIERER STRASSE	114	115	115	115	109	111	108	109	93	94	95	91
45 GARTENSTADT	119	121	122	119	62	62	57	58	127	139	146	133
46 WERDERAU	107	105	104	105	65	69	69	74	126	131	133	119
47 MAIACH	104	104	93	88	120	116	106	127	85	84	102	79
48 KATZW./REICHELSD. OST	104	105	106	101	119	121	123	120	86	83	82	84
49 KORNBURG, WOROZELDORF	107	109	109	102	119	117	123	121	85	87	82	84
50 HOME MARTER	96	90	84	92	94	98	89	92	104	104	115	108
51 ROETHENBACH WEST	98	98	100	101	112	114	103	99	91	92	100	101
52 ROETHENBACH OST	104	105	108	106	114	113	112	113	90	92	88	90
53 EIBACH	107	107	104	103	125	125	127	119	82	82	76	85
54 REICHELSDORF	100	98	92	95	104	100	94	96	97	101	110	100
55 KROTTENBACH/MUEHLH.	106	104	103	108	101	103	99	102	99	95	103	99
60 GROSSREUTH/SCHWEINAU	95	93	94	100	105	107	99	101	96	95	104	100
61 BEBERSDORF	105	108	103	104	99	98	102	98	101	103	103	103
62 GAISMANNSHOF	104	108	108	107	110	109	112	108	93	93	88	95
63 HOEFEN	96	93	94	98	109	109	102	95	93	93	107	105
64 EBERHARDSHOF	97	97	94	94	79	83	85	82	115	117	120	115
65 MUGGENHOF	87	83	79	86	90	91	94	92	107	105	111	107
70 WESTFRIEDHOF	95	93	100	93	95	98	108	88	104	96	98	111
71 SCHNIEGLING	103	104	102	104	101	96	104	97	99	100	98	102
72 WETZENDORF	102	104	108	107	117	116	113	117	87	84	86	87
73 BUCH	113	120	114	115	135	133	144	124	74	69	65	62
74 THON	109	110	111	109	127	125	127	129	80	79	72	77
75 ALMOSHOF	112	117	112	110	138	131	146	127	72	75	70	77
76 KRAFTSHOF	114	116	108	110	105	103	101	104	96	93	112	97
77 NEUNHOF	119	122	124	112	111	116	118	110	92	90	97	93
78 BOXDORF	111	113	115	109	106	104	106	111	96	96	100	93
79 GROSSGRUENDLACH	108	109	118	108	119	119	126	117	84	87	85	88
80 SCHLEIFWEG	101	102	104	103	121	121	115	111	84	81	62	91
81 SCHOPPERSHOF	101	101	103	103	94	92	87	91	104	105	108	107
82 SCHAFFHOF	85	87	88	85	125	123	122	111	82	80	83	91
83 MARIENBERG	110	115	113	118	121	117	123	117	84	79	78	88
84 ZIEGELSTEIN	107	111	111	111	98	95	98	94	102	104	103	106
85 MOOSHOF	99	97	97	97	111	113	115	108	92	92	83	91
86 BUCHENBUEHL	116	117	120	113	75	71	64	68	118	124	138	126
90 ST. JOBST	103	105	106	104	114	111	113	119	90	86	75	84
91 ERLENSTEGEN	107	110	114	111	153	143	145	145	61	54	49	65
92 MOEGELDORF	100	104	106	106	122	117	118	116	83	80	77	85
93 SCHMAUSENBUECKSTRASSE	112	117	117	113	135	146	148	145	59	58	50	64
94 LAUFAMHOLZ	109	112	110	109	118	116	121	113	87	87	82	91
95 ZERZABELSHOF	113	115	117	116	112	110	111	107	91	91	87	95
96 FISCHBACH	99	98	96	91	110	108	107	112	92	93	89	89
97 DRUNN	114	109	122	118	136	136	96	116	74	68	97	88

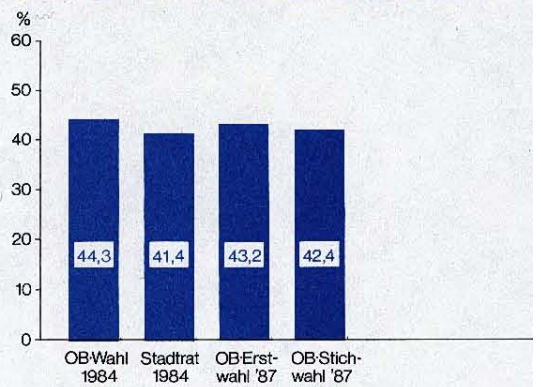
\* ) EINSCHL. BRIEFWAHL



RELATIVE ABWEICHUNG DER STIMMENANTEILE  
VOM STADTDURCHSCHNITT IN DEN BEZIRKEN  
DER CSU UND IHRER BEWERBER  
BEI DEN KOMMUNALWAHLEN 1981-1987

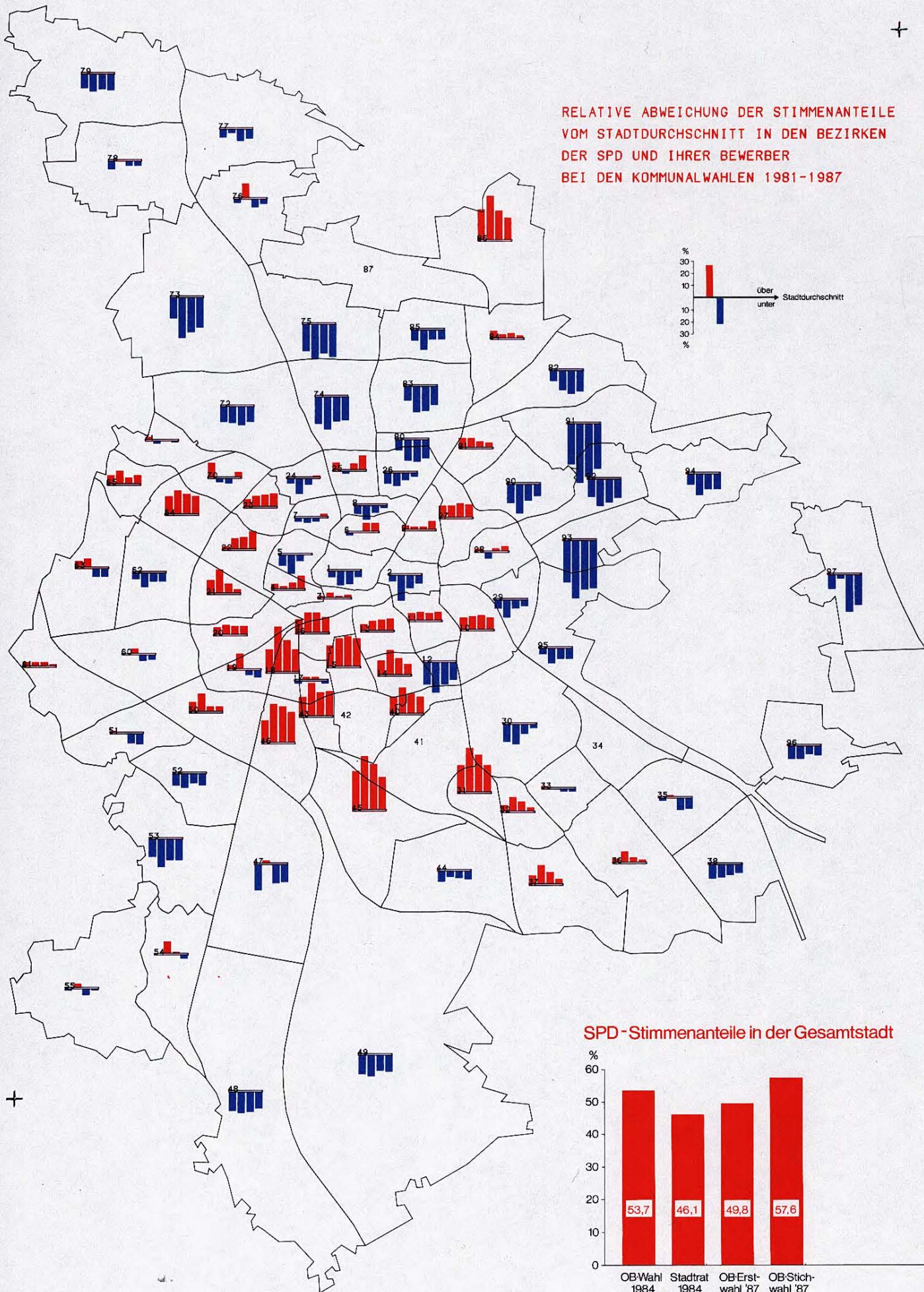


CSU-Stimmenanteile in der Gesamtstadt

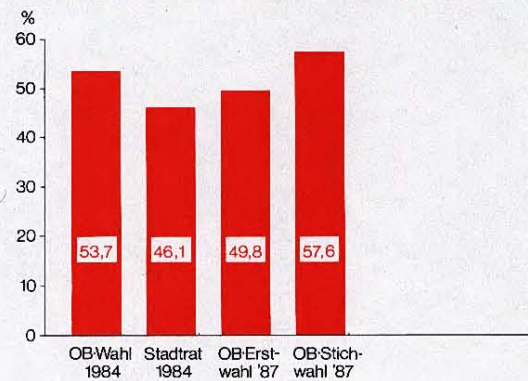




RELATIVE ABWEICHUNG DER STIMMENANTEILE  
VOM STADTDURCHSCHNITT IN DEN BEZIRKEN  
DER SPD UND IHRER BEWERBER  
BEI DEN KOMMUNALWAHLEN 1981-1987



SPD - Stimmenanteile in der Gesamtstadt





KOMBINATION VON WAHLBETEILIGUNG UND STIMMENANTEILEN IN DEN BEZIRKEN BEI DER OBERBÜRGERMEISTERSTICHWahl 1987 (Gesamtstadtwerte = 100)

Wahl- beteiligung	Stimmen- anteil	bis 99		100 u. mehr	
		C S U	S P D	C S U	S P D
bis 99		25	13	15	25
100 u. mehr		12	32	30	12

Bei Wahlbeteiligungsindexwerten von 100 und mehr lagen Dr. Becksteins Stimmenanteile in 12 Bezirken unter und in 30 Bezirken über dem Stadtdurchschnitt. Bei Dr. Schönlein war dieses Verhältnis fast umgekehrt: Bei überdurchschnittlich hoher Wahlbeteiligung blieben seine Stimmenanteile in 32 Bezirken hinter dem Stadtdurchschnitt zurück und nur in 12 Bezirken konnte er diesen übertreffen.

- Urnenwähler und Briefwähler in den Bezirken

Verschiedentlich schon wurde der Wunsch nach mehr Information über das unterschiedliche Verhalten von Urnenwählern und Briefwählern auch in kleinräumiger Aufteilung geäußert. Über die Beteiligung an der Briefwahl in Stadtteilen, Bezirken und Stimmbezirken berichteten wir bereits bisher in den entsprechenden Tabellen mittels der Anzahl der ausgestellten Wahlscheine bzw. in Form des Anteils der Wahlscheininhaber an den Wahlberechtigten insgesamt. Auch kartografische Darstellungen hierzu waren unseren Wahlberichten meist beigegeben.

Durch Differenzbildung von "statistischen" Ergebnissen mit den "amtlichen" Ergebnissen hätte man theoretisch auch bisher schon, wenn auch nur auf manuellem Wege, die Briefwahlstimmenanteile kleinräumiger Gebietseinheiten ermitteln können. Dem standen der hierzu erforderliche Zeitaufwand und die bei einer solchen Zahlenflut zu befürchtenden Fehler im Wege. Dank neuer DV-Programme kann nun erstmals für die Oberbürgermeisterwahlen 1987 eine maschinell erzeugte Tabelle zu diesem Thema vorgelegt werden (Seite 35).

An interessanten Informationen lassen sich z. B. folgende Tatsachen daraus entnehmen: Bei den Urnenwählern bewegten sich die Stimmenanteilsveränderungen von der Erstwahl zur Stichwahl für Dr. Beckstein/CSU zwischen + 2,6 %-Punkten im Be-



zirk 03 (Tafelhof) und - 2,9 %-Punkten im Bezirk 77 (Neunhof). In 26 Bezirken konnte er Gewinne verbuchen, in 56 Bezirken mußte er Verluste hinnehmen.

Bei den Briefwählern konnte er in 43 Bezirken mit Gewinnen aufwarten, in 39 Bezirken entstanden ihm Verluste. Diese waren am höchsten mit - 7,9 %-Punkten im Bezirk 85 (Mooshof). Den Maximalgewinn von 6,5 %-Punkten konnte er im Bezirk 93 (Schmausenbuckstraße) einstreichen.

Dr. Schönlein/SPD war bei den Urnenwählern in allen 82 Bezirken bei der Stichwahl erfolgreicher als im ersten Wahlgang. Seine Gewinne bewegten sich zwischen 4,1 %-Punkten im Bezirk 31 (Zollhaus) und 12,2 %-Punkten im Bezirk 70 (Westfriedhof). Auch bei den Briefwählern konnte er in allen Bezirken zulegen. Hier reichten seine Gewinne von 0,2 %-Punkten im Bezirk 93 (Schmausenbuckstraße) bis zum Rekordgewinn von 17,4 %-Punkten im Bezirk 04 (Gostenhof).

- Wählerverhalten nach sozialstrukturellen Merkmalen der Bezirke

Zweifellos bestehen Unterschiede im Wahlverhalten der verschiedenen sozialen Bevölkerungsschichten in ihrer Ausprägung nach Stellung im Beruf, Bildungsgrad und anderen Merkmalen. Nach den Ergebnissen der städtischen Wohnungs- und Haushaltsstichprobe 1985 wurde daher eine Tabelle mit der "Typenzugehörigkeit der Bezirke nach vier prägenden sozialstrukturellen Merkmalen" erstellt und im Anhang auf Seite 34\* mit Erläuterungen auf Seite 35\* beigefügt. Wegen zu geringer Fallzahl konnten allerdings nicht alle 82 Bezirke bestimmten Typen zugewiesen werden. Ob und ggf. bei welchen sozialstrukturellen Merkmalen Zusammenhänge mit den Bezirksmehrheiten bei der Oberbürgermeister-Stichwahl bestanden, mag der Betrachter aus folgenden Übersichten anhand der Anzahl betroffener Bezirke bei den verschiedenen Kombinationen selbst ablesen.

Mehrheit für	prägende berufliche Stellung			
	Selbst., Ltd. Ang., höhere Beamte	mittl.u.einf. Ang. u. Beamte etc.	Facharbeiter u. angel. Arbeiter	sonst. gem. Gebiete
C S U	10	6	-	-
S P D	3	14	20	21

Mehrheit für	prägender Bildungsgrad			
	höchstens Hauptschule	mittlere Reife	mind. Abitur	sonst. gem. Gebiete
C S U	-	3	7	5
S P D	20	7	13	19

Mehrheit für	Wohnviertelbindung (Stadtdurchschn. 70 %)		
	mind. 10 % über Durchschn.	Durchschnitt +/- 10 %	mind. 10 % unter Durchschn.
C S U	7	7	1
S P D	11	32	16

Mehrheit für	Mieteranteil (Stadtdurchschn. 75 %)		
	mind. 10 % über Durchschn.	Durchschnitt +/- 10 %	mind. 10 % unter Durchschn.
C S U	4	1	10
S P D	34	10	14

STIMMABGABE DER WAHLER IN DEN WAHLLOKALEN (URNENWAHLER) UND DER BRIEFWAHLER BEI STICHWAHL UND ERSTWAHL 1987 IN DEN BEZIRKEN

B E Z I R K	GUELTIGE STIMMEN				VON DEN GUELTIGEN STIMMEN DER URNENWAHLER ENTFIELEN AUF						VON DEN GUELTIGEN STIMMEN DER BRIEFWAHLER ENTFIELEN AUF					
	URNENWAHLER		BRIEFWAHLER		DR. BECKSTEIN			DR. SCHOENLEIN			DR. BECKSTEIN			DR. SCHOENLEIN		
	STICHWAHL 1987	ERSTWAHL 1987	STICHWAHL 1987	ERSTWAHL 1987	SW87 %	EW87 %	SW-EW % P.	SW87 %	EW87 %	SW-EW % P.	SW87 %	EW87 %	SW-EW % P.	SW87 %	EW87 %	SW-EW % P.
	1	2	3	4	5	6	7	8	9	10	11	12	13	14	15	16
01 ALTST. ST. LORENZ	1347	1241	286	320	42.9	43.4	- 0.5	57.1	46.4	+10.7	57.3	54.7	+ 2.6	42.7	35.6	+ 7.1
02 MARENENVORSTADT	556	467	69	117	44.4	46.0	- 1.6	55.6	46.2	+ 9.4	59.4	57.3	+ 2.1	41.6	35.9	+ 5.7
03 TAFELHOF	358	327	61	77	39.7	36.1	+ 3.6	60.3	63.9	- 3.6	39.7	41.8	- 2.1	41.8	43.9	- 2.1
04 GOSTENHOF	1927	1715	246	260	35.7	33.1	+ 2.6	64.3	66.9	- 2.6	35.7	36.8	- 1.1	41.1	43.9	- 2.8
05 HIMPFELSHOF	1696	1731	445	506	39.3	38.8	+ 0.5	61.7	51.0	+10.7	58.9	52.3	+ 6.6	41.1	34.2	+ 6.9
06 ALTST. ST. SEBALD	4214	3889	689	616	36.4	37.1	- 0.7	63.6	55.7	+ 7.7	47.6	48.5	- 0.9	52.4	41.8	+10.6
07 ST. JOHANNIS	2678	2649	503	615	40.3	40.5	- 0.2	59.7	49.0	+10.7	45.9	45.5	+ 0.4	54.1	44.2	+ 9.9
08 PIRCKHEIMERSTR.	3040	2780	462	566	42.3	43.0	- 0.7	57.7	48.0	+ 9.7	50.6	49.1	+ 1.5	49.4	40.3	+ 9.1
09 WOEHRD	4121	3763	550	705	37.4	39.8	- 2.4	62.6	52.2	+10.4	47.5	47.0	+ 0.5	52.5	44.0	+ 8.5
10 LUDWIGSFELD	3954	3674	463	514	35.9	37.0	- 1.1	64.1	56.3	+ 7.8	41.3	44.6	- 3.3	52.5	50.8	+ 1.7
11 GLOCKENHOF	5275	4603	768	911	36.3	36.2	- 0.1	63.7	54.1	+ 9.6	50.6	45.4	+ 5.2	49.4	47.3	+ 2.1
12 GUNTHERSTRASSE	1540	1372	263	352	49.4	49.4	+ 0.0	50.6	42.2	+ 8.4	60.8	58.8	+ 2.0	39.2	32.7	+ 6.5
13 GALGENHOF	6067	5585	776	958	35.8	36.5	- 0.7	64.2	55.6	+ 8.6	42.7	45.1	- 2.4	47.3	46.6	+ 0.7
14 HUMMELSTEIN	4521	4283	550	662	36.4	36.6	- 0.2	63.6	57.4	+ 6.2	42.5	40.0	+ 2.5	55.5	54.5	+ 1.0
15 GUGELSTRASSE	2531	2365	402	422	35.3	34.6	+ 0.7	64.7	53.5	+ 11.2	31.0	33.2	- 2.2	68.0	60.0	+ 8.0
16 STEINBUHEL	4702	4174	573	664	34.3	34.6	- 0.3	65.7	54.4	+ 11.3	41.0	44.1	- 3.1	58.0	42.2	+ 15.8
17 GIBITZENHOF	2112	1914	178	228	42.9	43.9	- 1.0	57.1	51.8	+ 5.3	51.1	50.0	+ 1.1	49.9	42.1	+ 7.8
18 SANDREUTH	162	151	20	17	30.9	29.1	+ 1.8	69.1	64.2	+ 4.9	35.0	35.3	- 0.3	65.0	52.9	+12.1
19 SCHWEINAU	1481	1283	159	159	45.2	46.8	- 1.6	54.8	48.8	+ 6.0	52.0	51.6	+ 0.4	47.2	42.1	+ 5.1
20 ST. LEONHARD	4410	4009	473	614	37.3	38.3	- 1.0	62.7	54.7	+ 8.0	48.2	47.6	+ 0.6	51.8	44.5	+ 7.3
21 SUENDERSBUHEL	2479	2339	193	235	40.5	41.8	- 1.3	59.5	54.2	+ 5.3	39.4	41.3	- 1.9	60.6	52.8	+ 7.8
22 BAERENSCHANZE	2313	2056	273	339	35.7	35.9	- 0.2	64.3	55.0	+ 8.3	34.8	35.7	- 0.9	55.2	54.0	+ 1.2
23 SANDBERG	4400	4005	592	710	35.7	37.2	- 1.5	64.3	55.8	+ 8.5	39.2	43.7	- 4.5	60.8	50.1	+10.7
24 BIELINGPLATZ	2143	1915	313	401	41.5	42.1	- 0.6	58.5	48.6	+ 9.9	43.1	47.4	- 4.3	56.9	40.9	+16.0
25 UHLANDSTRASSE	3696	3372	594	656	34.1	34.9	- 0.8	65.1	53.9	+12.0	44.3	44.8	- 0.5	55.7	44.2	+11.5
26 MAXFELD	3901	3677	694	802	42.8	43.6	- 0.8	57.2	48.6	+ 8.6	50.7	50.9	- 0.2	49.3	40.0	+ 9.3
27 WEINHOF	5207	4670	680	751	34.7	33.8	+ 0.9	65.3	52.8	+ 12.5	46.2	52.8	- 6.6	51.2	39.7	+11.5
28 TULLNAU	1550	1363	172	233	39.1	39.6	- 0.5	60.9	52.8	+ 8.1	48.8	52.8	- 4.0	51.2	39.1	+12.1
29 GLEISSHAMMER	2355	2168	316	414	44.3	44.1	+ 0.2	55.7	47.8	+ 7.9	51.6	53.6	- 2.0	48.4	38.2	+10.2
30 DUTZENDEICH	395	348	79	93	42.8	42.2	+ 0.6	57.2	47.1	+10.1	49.4	49.5	- 0.1	50.6	41.9	+ 8.7
31 ZOLLHAUS	2521	2349	323	454	28.6	28.6	+ 0.0	71.4	67.3	+ 4.1	36.2	38.3	- 2.1	63.8	59.0	+ 4.8
32 LANGWASSER NORDW.	4323	3951	468	604	40.1	40.8	- 0.7	59.9	54.4	+ 5.5	44.4	44.4	+ 0.0	55.6	45.8	+ 9.8
33 LANGWASSER NORDO.	2286	2073	139	229	43.0	44.0	- 1.0	57.0	49.4	+ 7.6	48.2	49.3	- 1.1	51.8	48.0	+ 3.8
35 ALTENFURT NORD	657	623	47	54	47.0	45.9	+ 1.1	53.0	45.3	+ 7.7	55.3	51.9	+ 3.4	44.7	40.7	+ 4.0
36 LANGWASSER SUEDO.	5151	4709	631	799	40.8	41.5	- 0.7	59.2	52.7	+ 6.5	45.0	47.1	- 2.1	55.0	47.4	+ 7.6
37 LANGWASSER SUEDW.	4822	4316	468	602	39.6	38.1	+ 1.5	60.4	55.8	+ 4.6	46.6	46.6	+ 0.0	53.4	47.5	+ 5.9
38 ALTENF. MOORENB.	4126	3878	389	468	46.0	47.1	- 1.1	54.0	46.2	+ 7.8	46.8	55.8	- 9.0	48.0	40.0	+ 8.0
40 HASENBUECK	2005	1816	221	292	32.7	33.8	- 1.1	67.3	59.9	+ 7.4	47.1	44.9	+ 2.2	55.9	47.6	+ 8.3
43 DIANA STRASSE	610	670	46	75	34.7	33.0	+ 1.7	65.3	61.6	+ 3.7	46.2	48.3	- 2.1	58.8	45.8	+ 13.0
44 TRIERER STRASSE	3057	2907	351	371	46.8	47.1	- 0.3	54.0	47.5	+ 6.5	49.9	56.7	- 6.8	50.1	39.9	+10.2
45 GARTENSTADT	4816	4494	608	776	25.8	26.2	- 0.4	74.2	69.7	+ 4.5	33.1	30.4	+ 2.7	66.9	66.0	+ 0.9
46 WERDERAU	2082	1855	136	229	27.2	29.3	- 2.1	72.8	65.7	+ 7.1	33.1	34.5	- 1.4	66.9	60.7	+ 6.2
47 MAIACH	517	490	22	24	50.0	50.0	+ 0.0	50.0	50.0	+ 0.0	50.0	50.0	+ 0.0	50.0	50.0	+ 0.0
48 KATZN./REICHELSD.	5049	4670	412	590	50.2	51.5	- 1.3	49.8	42.3	+ 7.5	56.3	58.3	- 2.0	43.7	33.4	+10.3
49 KORNB./WORZELD.	5585	5275	534	675	50.6	50.1	+ 0.5	49.4	43.7	+ 5.7	51.7	53.3	- 1.6	48.3	39.9	+ 8.4
50 HOHE MARTER	2939	2556	267	329	39.8	41.6	- 1.8	60.2	52.8	+ 7.4	42.2	47.1	- 4.9	49.8	45.0	+ 4.8
51 ROETHENBACH WEST	4191	3870	314	429	47.6	48.4	- 0.8	52.4	46.5	+ 5.9	50.6	50.0	+ 0.6	49.4	40.3	+ 9.1
52 ROETHENBACH OST	4198	3903	386	532	47.6	48.4	- 0.8	52.4	46.5	+ 5.9	54.9	52.8	+ 2.1	44.1	42.1	+ 2.0
53 EIBACH	4339	3977	448	595	52.7	53.5	- 0.8	47.3	41.3	+ 6.0	55.6	58.0	- 2.4	44.4	36.8	+ 7.6
54 REICHELSDORF	3760	3361	303	437	44.2	43.6	+ 0.6	55.8	50.1	+ 5.7	42.9	41.2	+ 1.7	57.1	53.3	+ 3.8
55 KROTTENB./MUEHL.	969	890	99	109	42.9	44.9	- 2.0	57.1	47.2	+ 9.9	41.4	41.3	+ 0.1	58.6	49.5	+ 9.1
60 GROSSR./SCHWEINAU	1577	1416	156	208	43.9	46.1	- 2.2	56.1	47.5	+ 8.6	50.0	47.1	+ 2.9	50.0	46.6	+ 3.4
61 GEBERSDORF	2217	2105	178	239	41.7	42.0	- 0.3	58.3	51.2	+ 7.1	46.6	43.9	+ 2.7	53.4	51.0	+ 2.4
62 GAISMANNSHOF	2273	2141	216	324	45.6	46.2	- 0.6	54.4	46.8	+ 7.6	56.9	51.9	+ 5.0	43.1	42.0	+ 1.1
63 HOEFEN	1234	1129	121	124	45.3	46.5	- 1.2	54.7	47.2	+ 7.5	56.2	52.4	+ 3.8	43.8	40.3	+ 3.5
64 EBERHARDSHOF	3066	2837	304	377	32.5	35.1	- 2.6	67.5	59.6	+ 7.9	44.7	42.7	+ 2.0	55.3	50.1	+ 5.2
65 MUGGENHOF	466	401	52	69	37.1	38.9	- 1.8	62.9	53.9	+ 9.0	48.1	43.5	+ 4.6	51.9	43.5	+ 8.4
70 WESTFRIEDHOF	678	596	153	182	39.8	42.4	- 2.6	60.2	48.0	+12.2	41.8	41.7	+ 0.1	58.2	47.6	+10.6
71 SCHNIEGLING	1343	1237	121	177	42.6	41.8	+ 0.8	57.4	49.9	+ 7.5	45.5	40.7	+ 4.8	54.5	50.6	+ 3.9
72 WETZENDORF	2563	2379	292	406	44.4	50.3	- 0.9	55.6	42.2	+ 8.4	52.4	49.8	+ 2.6	47.6	40.9	+ 6.7
73 BUCH	641	665	61	48	53.8	57.6	- 0.8	43.2	34.6	+ 8.6	60.7	58.3	+ 2.4	39.3	35.4	+ 3.9
74 THON	2489	2279	263	371	53.8	53.9	- 0.1	46.2	39.5	+ 6.7	55.9	54.2	+ 1.7	44.1	39.6	+ 4.5
75 ALMOSHOF	505	497	38	41	58.4	56.5	+ 1.9	41.6	37.2	+ 4.4	60.5	56.1	+ 4.4	39.5	39.0	+ 0.5
76 KRAFTSHOF	374	353	22	32	44.7	43.9	+ 0.8	55.3	47.0	+ 8.3	45.5	50.0	- 4.5	54.5	40.6	+13.9
77 NEUNHOF	714	693	46	53	46.9	49.8	- 2.9	53.1	45.2	+ 7.9	52.2	52.8	- 0.6	47.8	39.6	+ 8.2
78 BOXDORF	1343	1308	117	117	44.5	44.3	+ 0.2	55.5	48.5	+ 7.0	49.6	52.1	- 2.5	50.4		



### 3.3 Ergebnisse in den Stimmbezirken

Die durch Hinzufügen der Briefwahlresultate ergänzten Einzelergebnisse der 529 Stimmbezirke, insbesondere auch die absoluten Zahlenangaben, sind in den Tabellen auf Seiten 6\* ff. für die Stichwahl und 22\* ff. für die Erstwahl im Anhang zusammengefaßt. Neben ihren Nummern werden die Stimmbezirke jeweils mit einer Kurzbezeichnung in Form einer oder einiger für sie repräsentativer Straßennamen angesprochen. Aus Platzgründen können aber nicht alle zum jeweiligen Stimmbezirk gehörenden Straßen aufgeführt werden.

#### STIMMBEZIRKE MIT DEN MEISTEN BZW. WENIGSTEN WAHLSCHEINANTRÄGEN

die meisten Wahlscheinanträge 1)			die wenigsten Wahlscheinanträge		
SW	EW	im Stimmbezirk	SW	EW	im Stimmbezirk
27,2	29,3	0541 Ob. Turnstraße, Kontumazgarten	1,8	3,9	4621 Rüsternweg, An der Marterlach
24,5	26,6	1701 Alemannen-, Pfälzerstraße	2,3	5,3	9551 Altersheim Regensburger Straße
20,8	23,1	2621 Stadtpark, Virchow-, Hintermayrstraße	2,4	6,7	5121 Städtler-, Fröscheisweg
20,0	23,6	9021 Tauroggen-, Schleiermacherstraße	2,4	4,0	5105 Insinger-, Creglinger Straße
19,2	21,8	2314 Wiesental-, Helenenstr.	2,6	1,8	3646 Imbuschstraße

Zum Vergleich Gesamtstadt: SW 7,9 %, EW 9,7 %

1) ohne den Altenheimbezirk 2731 (Sebastianspital) mit 80,3 %

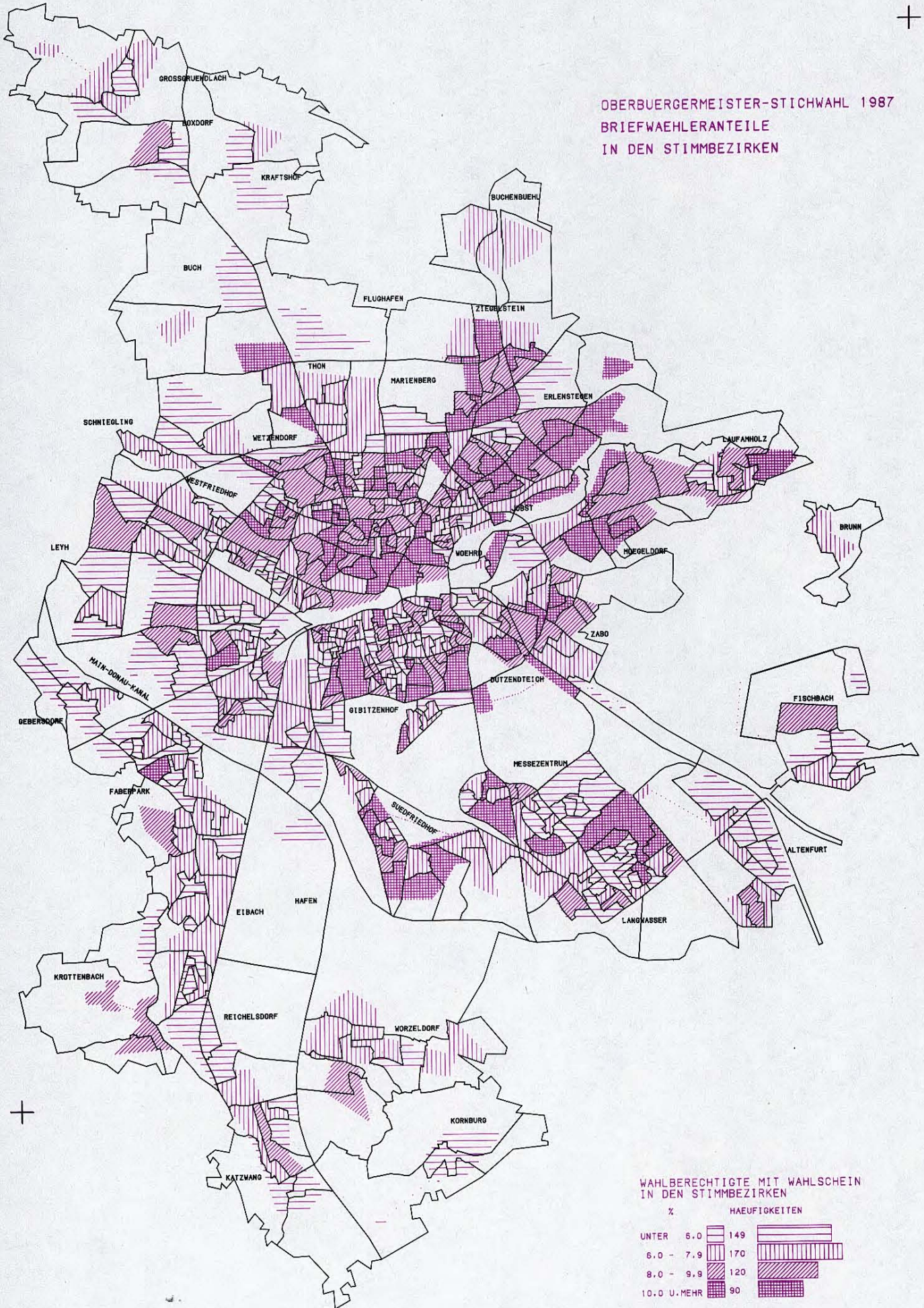
Das größte Interesse an der Briefwahl, hier ausgedrückt durch den %-Anteil der ausgestellten Wahlscheine an der Zahl der Wahlberechtigten insgesamt, wurde bei Erstwahl und Stichwahl im Stimmbezirk 0541 (Obere Turnstraße, Kontumazgarten) mit 29,3 % bzw. 27,2 % registriert (ohne Berücksichtigung des Altenheimbezirks 2731/Sebastianspital). Die wenigsten Wahlscheinanträge wurden im Stimmbezirk 4621 (Rüsternweg, An der Marterlach) verlangt, und zwar bei der Erstwahl von 3,9 % und bei der Stichwahl von 1,8 % der Wahlberechtigten.

#### WAHLSCHEINANTRÄGE IN DEN STIMMBEZIRKEN

von .. % bis unter .. %	in ... Stimmbezirken		von .. % bis unter .. %	in ... Stimmbezirken	
	Stichwahl	Erstwahl		Stichwahl	Erstwahl
	1	2		1	2
bis 5	83	32	8 - 9	69	70
5 - 6	74	27	9 - 10	50	65
6 - 7	77	56	10 - 11	28	49
7 - 8	88	80	11 u. mehr	60	150



OBERBÜRGERMEISTER-STICHAHL 1987  
BRIEFWÄHLERANTEILE  
IN DEN STIMMBEZIRKEN



WAHLBERECHTIGTE MIT WAHLSCHIEIN  
IN DEN STIMMBEZIRKEN

%		HAEUFIGKEITEN	
UNTER 6.0	149		
6.0 - 7.9	170		
8.0 - 9.9	120		
10.0 U. MEHR	90		



OBERBUERGERMEISTER-STICHAHL 1987  
 WAHLBETEILIGUNG  
 (EINSCHL. BRIEFWAHL)  
 IN DEN STIMMBEZIRKEN



WAHLBETEILIGUNG (EINSCHL. BRIEFWAHL)  
 IN DEN STIMMBEZIRKEN

%	HAEUFIGKEITEN
UNTER 60,0	95
60,0 - 64,9	121
65,0 - 69,9	132
70,0 - 74,9	118
75,0 U. MEHR	63



OBERBUERGERMEISTER-STICHWAHL 1987  
 VERAENDERUNG DER WAHLBETEILIGUNG  
 GEGENUEBER DER ERSTWAHL  
 (EINSCHL. BRIEFWAHL)  
 IN DEN STIMMBEZIRKEN



VERAENDERUNG DER WAHLBETEILIGUNG

%-PUNKTE	HAEUFIGKEITEN
BIS -0,01	38
+0,01 BIS 1,99	132
+2,00 BIS 3,99	171
+4,00 BIS 5,99	119
+6,00 U. MEHR	69



Das unterschiedliche Interesse an der Briefwahl in den verschiedenen Teilen des Stadtgebietes zeigen die Häufigkeitsverteilung und - noch einprägsamer - die beigegebene kartografische Darstellung. Wie groß das Interesse für die briefliche Abstimmung bei der Erstwahl war, zeigt die Tatsache, daß in nicht weniger als 199 Stimmbezirken mindestens jeder zehnte Wahlberechtigte einen Wahlschein anforderte. Bei der Stichwahl verminderte sich allerdings der Anteil der Wahlscheininhaber: nur noch in 88 Stimmbezirken betrug er mehr als 10 v. H.

Die Wahlbeteiligung war bei der Erstwahl mit 86,5 % am größten im Stimmbezirk 9501 (Am Tiergarten, Bingstraße) und bei der Stichwahl mit 89,1 % im Stimmbezirk 4533 (Regenbogen-, Frauenlobstraße). Mit nur 37,3 % lag sie bei der Erstwahl im Stimmbezirk 8211 (Neumeyer-, Schafhofstraße) am weitesten unter dem Stadtdurchschnitt von 63,7 %. Bei der Stichwahl gaben im Stimmbezirk 0402 (Petzold-, Dammstraße) nur 42,0 % der Wahlberechtigten ihre Stimme ab bei einer Gesamtstadtbeteiligung von 66,8 %.

STIMMBEZIRKE MIT DER HÖCHSTEN BZW. NIEDRIGSTEN WAHLBETEILIGUNG BEI STICHWahl (SW) UND ERSTWAHL (EW)

die höchste Wahlbeteiligung			die niedrigste Wahlbeteiligung		
SW	EW	im Stimmbezirk	SW	EW	im Stimmbezirk
89,1	84,6	4533 Regenbogen-, Frauenlobstraße	42,0	38,8	0402 Petzold-, Dammstraße
88,7	86,5	9501 Am Tiergarten, Bingstr.	42,2	37,3	8211 Neumeyer-, Schafhofstr.
84,1	79,8	4532 Raupenschlag, Heckenweg	47,3	43,7	2232 Bärenschanz-, Mannertstr.
82,5	75,7	8601 Ohrwaschel-, Nuschelbergweg	48,4	47,5	0101 Karolinenstraße, Breite Gasse
82,4	78,6	7311 Höfles	48,8	44,1	2032 Amsel-, Tulpen-, Nelkenstraße

Zum Vergleich Gesamtstadt: SW 66,8 %, EW 63,7 %

In etwas mehr als der Hälfte der Stimmbezirke lag die Wahlbeteiligung jeweils über dem Stadtdurchschnitt. Am häufigsten kamen die um die Durchschnittswerte gruppierten Wahlbeteiligungsziffern zwischen 60 % und 65 % bei der Erstwahl in 120 Stimmbezirken und zwischen 65 % und 70 % bei der Stichwahl in 132 Stimmbezirken vor.

DIE WAHLBETEILIGUNG IN DEN STIMMBEZIRKEN (EINSCHLIESSLICH BRIEFWAHL)

von .. % bis unter .. %	in ... Stimmbezirken		von .. % bis unter .. %	in ... Stimmbezirken	
	Stichwahl	Erstwahl		Stichwahl	Erstwahl
	1	2		1	2
unter 50	7	15	65 - 70	132	111
50 - 55	16	61	70 - 75	119	83
55 - 60	74	105	75 - 80	48	31
60 - 65	120	120	80 u. mehr	13	3

In den 529 Stimmbezirken lag - unter Einbeziehung der Briefwähler - bei der Erstwahl Dr. Schönlein/SPD 352mal an der Spitze und 175mal auf Platz 2. In zwei Stimmbezirken erhielt er exakt die gleiche Stimmenzahl wie sein Mitbewerber Dr. Beckstein/CSU. Diesem fielen umgekehrt 175mal die erste und 352mal die zweite Rangstelle zu.

Die meisten dritten Plätze fielen an Frau Rieger/GRÜNE in 362 Stimmbezirken und auf Rang 4 war Herr Fischer/REP in 196 Stimmbezirken am erfolgreichsten. In 142 Stimmbezirken belegte Herr Ulrich/F.D.P. am häufigsten den 5. Rang. Wegen der vielen Stimmgleichheiten wäre eine Aufzählung der weiteren Rangfolge für Herrn Jakob/ÖDP und Frau Dorschner-Brunner/DKP wenig sinnvoll.

RANGFOLGE DER BEWERBER DER PARTEIEN IN DEN STIMMBEZIRKEN

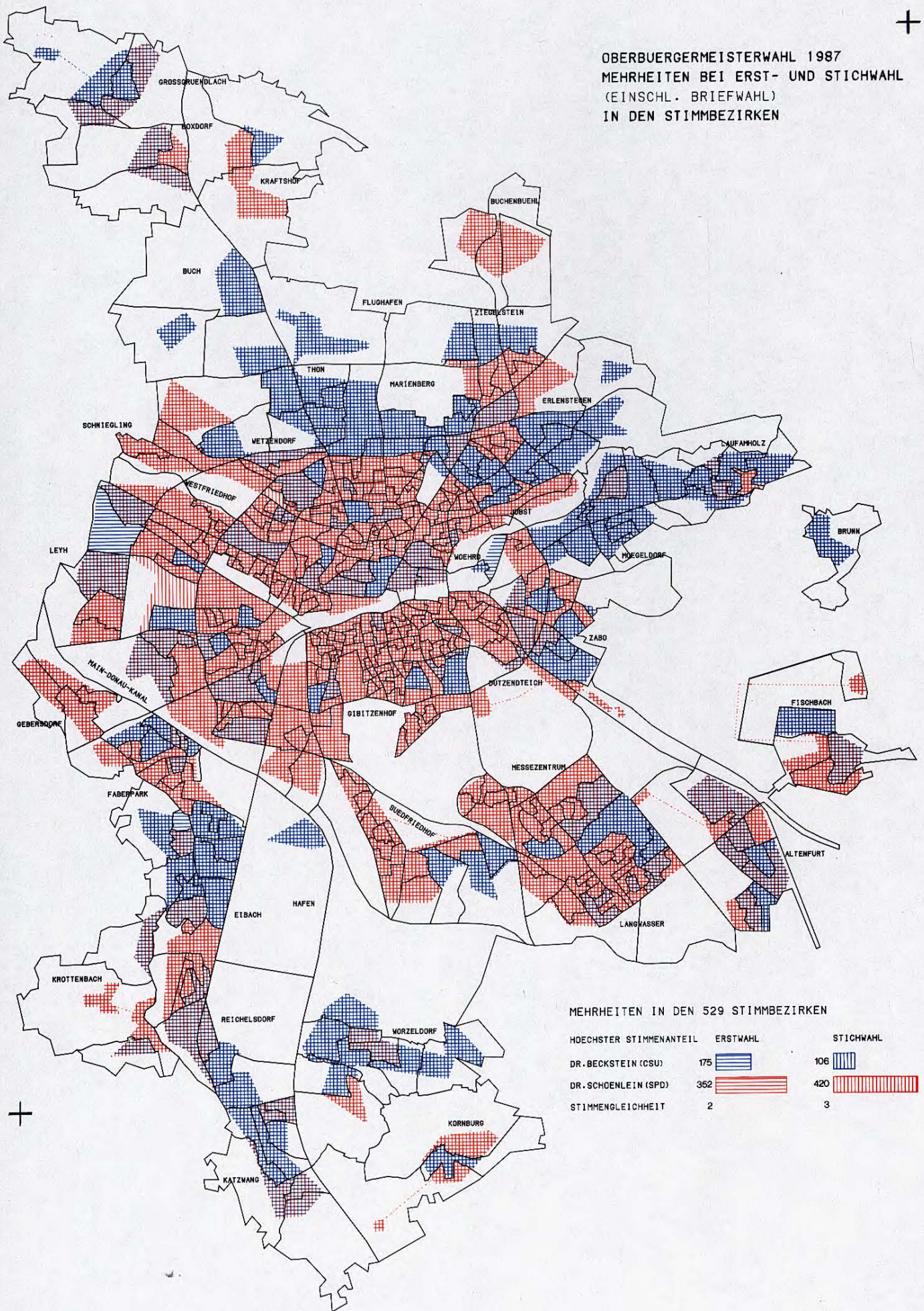
		IN 529 STIMMBEZIRKEN WURDEN NEBENSTEHENDE RANGSTELLEN EINGENOMMEN																	
		STICHWAHL								ERSTWAHL									
RANG- STELLE		CSU		SPD		CSU		SPD		GRUENE	F.D.P.		REP		ÖDP		DKP		
		ZAHL	%	ZAHL	%	ZAHL	%	ZAHL	%	ZAHL	%	ZAHL	%	ZAHL	%	ZAHL	%	ZAHL	%
		1	2	3	4	5	6	7	8	9	10	11	12	13	14	15	16	17	18
1.		106	20.0	420	79.4	175	33.1	352	66.5	0	0	0	0	0	0	0	0	0	0
1.-2.		3	0.6	3	0.6	2	0.4	2	0.4	0	0	0	0	0	0	0	0	0	0
2.		420	79.4	106	20.0	352	66.5	175	33.1	0	0	0	0	0	0	0	0	0	0
2.-3.						0		0		0		0		0		0		0	
3.						0		0		362	68.4	27	5.1	100	18.9	0		8	1.5
3.-4.						0		0		29	5.5	7	1.3	25	4.7	1	0.2	5	0.9
4.						0		0		96	18.1	124	23.4	196	37.1	4	0.8	25	4.7
4.-5.						0		0		11	2.1	38	7.2	41	7.8	10	1.9	11	2.1
5.						0		0		20	3.8	142	26.8	101	19.1	52	9.8	75	14.2
5.-6.						0		0		7	1.3	58	11.0	26	4.9	50	9.5	47	8.9
6.						0		0		2	0.4	64	12.1	27	5.1	116	21.9	86	16.3
6.-7.						0		0		2	0.4	39	7.4	9	1.7	125	23.6	113	21.4
7.						0		0		0		30	5.7	4	0.8	171	32.3	159	30.1

Bei der Stichwahl belegte dann Dr. Schönlein in 420 oder knapp 80 % der Stimmbezirke die Spitzenposition. In drei Stimmbezirken ergab sich Stimmgleichheit und in 106 Stimmbezirken mußte er Dr. Beckstein den Vortritt lassen.

Dr. Beckstein/CSU erreichte mit 77,4 % der gültigen Stimmen bei der Erstwahl und mit 79,4 % bei der Stichwahl jeweils im Stimmbezirk 9302 (Blütenstraße, Haselnußweg) sein bestes Ergebnis. Die relativ wenigsten Stimmen erhielt er bei beiden Wahlgängen im Stimmbezirk 4521 (J.-Loßmann-Straße, Pachelbelstraße), nämlich mit 18,3 % bzw. 18,2 %.



OBERBUERGERMEISTERWAHL 1987  
 MEHRHEITEN BEI ERST- UND STICHWAHL  
 (EINSCHL. BRIEFWAHL)  
 IN DEN STIMMBEZIRKEN

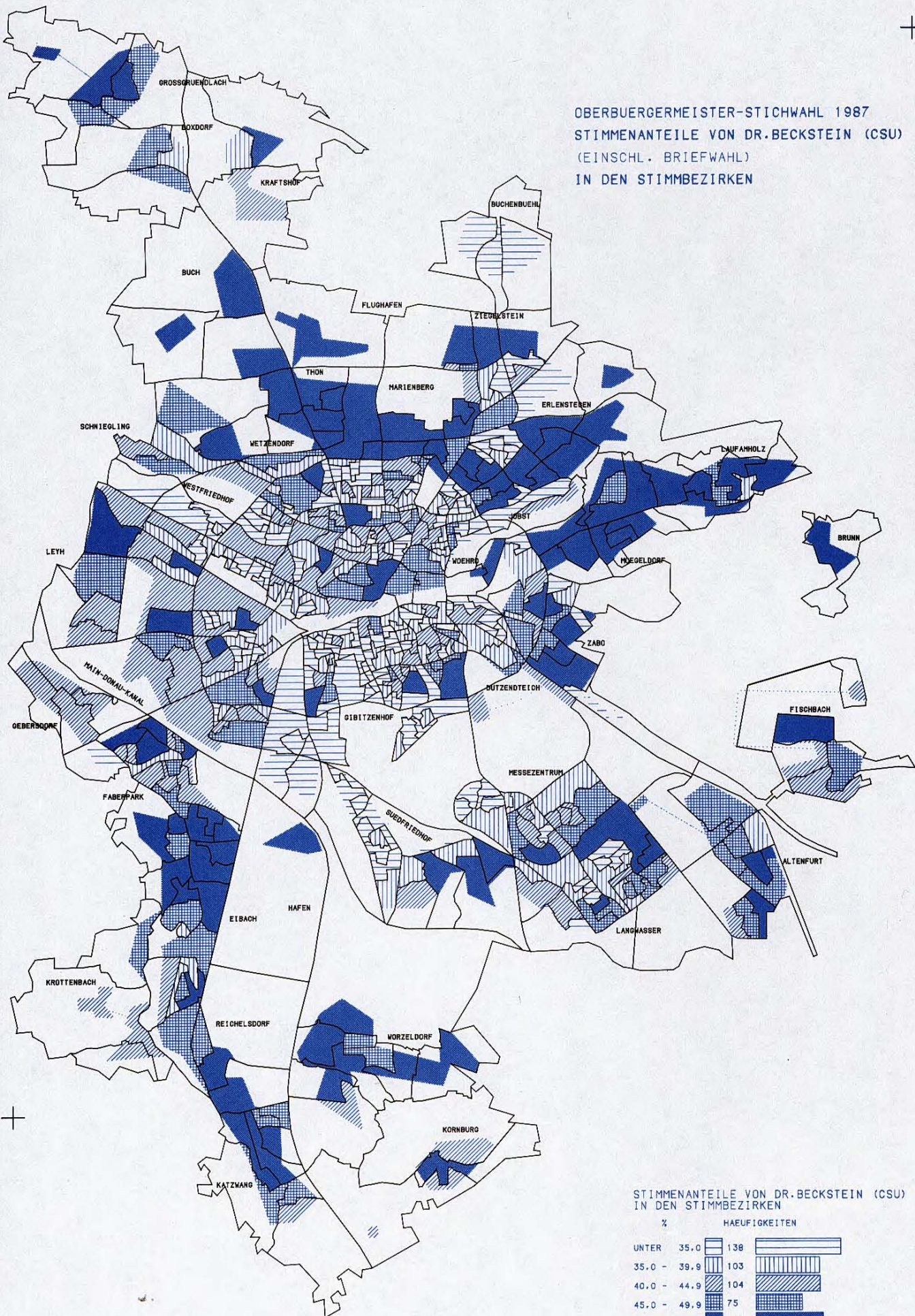


MEHRHEITEN IN DEN 529 STIMMBEZIRKEN

HOECHSTER STIMMENANTEIL	ERSTWAHL	STICHWAHL
DR. BECKSTEIN (CSU)	175	106
DR. SCHOENLEIN (SPD)	362	420
STIMMGLEICHHEIT	2	3



OBERBÜRGERMEISTER-STICHWahl 1987  
 STIMMENANTEILE VON DR. BECKSTEIN (CSU)  
 (EINSCHL. BRIEFWAHL)  
 IN DEN STIMMBEZIRKEN

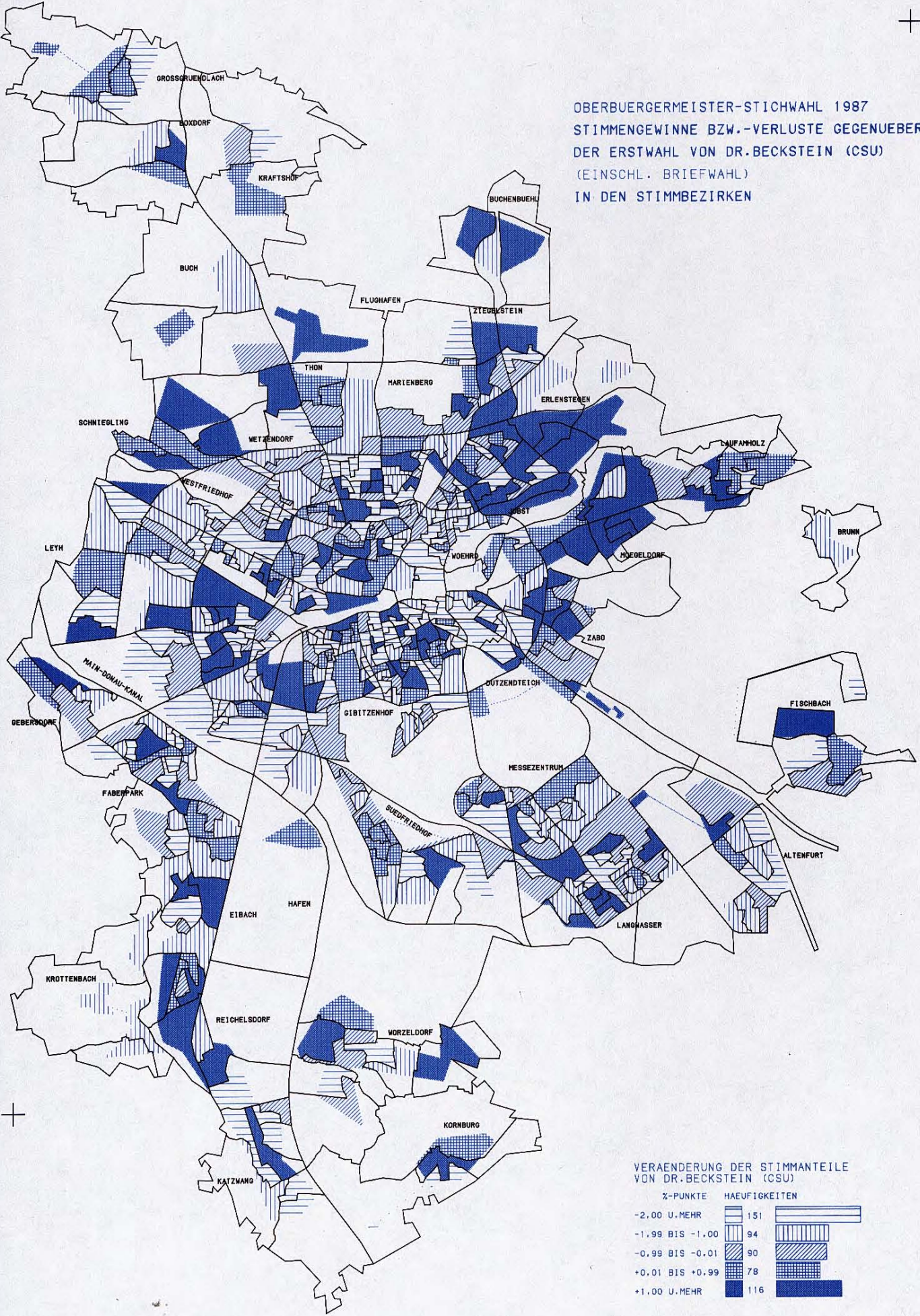


STIMMENANTEILE VON DR. BECKSTEIN (CSU)  
 IN DEN STIMMBEZIRKEN

%	HÄUFIGKEITEN
UNTER 35,0	138
35,0 - 39,9	103
40,0 - 44,9	104
45,0 - 49,9	75
50,0 U. MEHR	109



OBERBUERGERMEISTER-STICHWahl 1987  
 STIMMENGewINNE BzW.-VERLUSTE GEGENUEBER  
 DER ERSTWahl VON DR.BECKSTEIN (CSU)  
 (EINSchL. BRIEFWahl)  
 IN DEN STIMMBEZIRKEN



VERAENDERUNG DER STIMMANTEILE  
 VON DR.BECKSTEIN (CSU)

%-PUNKTE	HAEUFIGKEITEN
-2,00 U. MEHR	151
-1,99 BIS -1,00	94
-0,99 BIS -0,01	90
+0,01 BIS +0,99	78
+1,00 U. MEHR	116



STIMMBEZIRKE MIT DEN HÖCHSTEN BZW. NIEDRIGSTEN STIMMENANTEILEN VON DR. BECKSTEIN (CSU) BEI STICHWahl (SW) UND ERSTWahl (EW)

höchste Stimmenanteile in %			niedrigste Stimmenanteile in %		
SW	EW	im Stimmbezirk	SW	EW	im Stimmbezirk
79,4	77,4	9302 Blütenstr., Haselnußweg	18,2	18,3	4521 J.-Loßmann-, Pachelbelstraße
72,7	74,3	8221 Stadenstraße	19,1	19,3	4531 Minerva-, Tannhäuserstr.
72,6	70,1	9101 Storm-, Gervinus-, Esperantostraße	19,4	20,3	4533 Regenbogen-, Frauenlobstraße
70,4	63,8	4921 A.d. Schwedenschanze, Dompfaffweg	20,4	22,0	4532 Raupenschlag, Heckenweg
68,7	65,0	9111 Erlenstegenstraße, Plattersberg	21,5	21,3	4525 Pachelbel-, Karl-Rorichstraße

Zum Vergleich Gesamtstadt: SW 42,4 %, EW 43,2 %

Am häufigsten erreichte Dr. Beckstein bei Erstwahl und Stichwahl Stimmenanteile unter 35 % (in 116 bzw. 138 Stimmbezirken) und zwischen 40 % und 45 % (in 115 bzw. 105 Stimmbezirken).

STIMMENANTEILE VON DR. BECKSTEIN (CSU) IN DEN STIMMBEZIRKEN (MIT BRIEFWahl)

von .. % bis unter .. %	in ... Stimmbezirken		von .. % bis unter .. %	in ... Stimmbezirken	
	Stichwahl	Erstwahl		Stichwahl	Erstwahl
	1	2		1	2
unter 35	138	116	55 - 60	30	28
35 - 40	103	100	60 - 65	9	10
40 - 45	105	115	65 - 70	6	7
45 - 50	74	83	70 - 75	3	2
50 - 55	60	67	75 u. mehr	1	1

Die Stimmbezirke mit den höchsten Stimmenanteilen von Dr. Schönlein/SPD konzentrierten sich weitgehend im Bereich Gartenstadt, wo auch im Stimmbezirk 4521 (J.-Loßmann-Straße, Pachelbelstraße) sowohl bei der Erstwahl mit 78,2 % wie auch bei der Stichwahl mit 81,9 % seine besten Ergebnisse anfielen. Die wenigsten Anhänger fand er im Stimmbezirk 9302 (Blütenstraße, Haselnußweg) mit 15,9 % bei der Erstwahl und 20,6 % bei der Stichwahl.



STIMMBEZIRKE MIT DEN HÖCHSTEN BZW. NIEDRIGSTEN STIMMENANTEILEN VON DR. SCHÖNLEIN (SPD) BEI STICHWahl (SW) UND ERSTWahl (EW)

höchste Stimmenanteile in %			niedrigste Stimmenanteile in %		
SW	EW	im Stimmbezirk	SW	EW	im Stimmbezirk
81,9	78,2	4521 J.-Loßmann-, Pachelbelstraße	20,6	15,9	9302 Blütenstr., Haselnußweg
80,9	77,3	4531 Minerva-, Tannhäuserstraße	27,3	20,8	8221 Stadenstraße
80,6	76,0	4533 Regenbogen-, Frauenlobstraße	27,4	22,6	9101 Storm-, Gervinus-, Esperantostraße
79,6	74,2	4532 Raupenschlag, Heckenweg	29,7	29,5	4921 A.d. Schwedenschanze, Dompfaffweg
78,6	74,7	4525 Pachelbel-, Karl-Rorich-Straße	31,3	24,3	9111 Erlenstegenstraße, Platnersberg

Zum Vergleich Gesamtstadt: SW 57,6 %, EW 49,8 %

Die Häufigkeitsverteilung zeigt, daß sich bei der Erstwahl in 110 Stimmbezirken zwischen 45 % und 50 % und in 105 Stimmbezirken zwischen 50 % und 55 % der Wähler für Dr. Schönlein entschieden. Bei der Stichwahl verschoben sich die am stärksten besetzten Klassen weiter nach oben. In 104 Stimmbezirken erreichte der SPD-Kandidat 55 % bis 60 % und in 105 Stimmbezirken 60 % bis 65 % aller gültigen Stimmen.

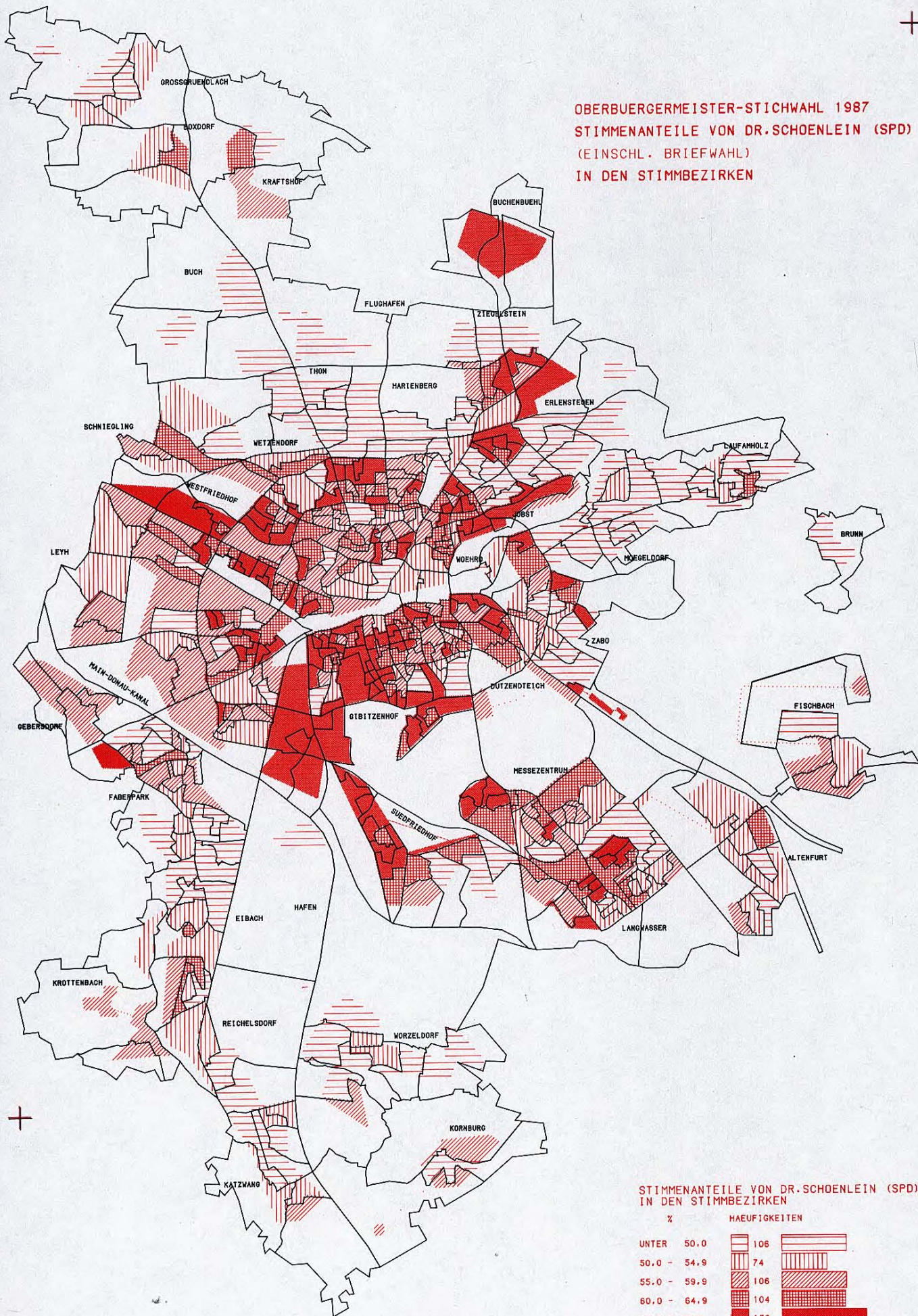
STIMMENANTEILE VON DR. SCHÖNLEIN (SPD) IN DEN STIMMBEZIRKEN (MIT BRIEFWAHL)

von .. % bis unter .. %	in ... Stimmbezirken		von .. % bis unter .. %	in ... Stimmbezirken	
	Stichwahl	Erstwahl		Stichwahl	Erstwahl
	1	2		1	2
unter 35	10	24	55 - 60	104	87
35 - 40	9	49	60 - 65	105	56
40 - 45	30	68	65 - 70	87	22
45 - 50	57	110	70 - 75	37	5
50 - 55	76	105	75 u. mehr	14	3

Die folgende Tabelle bietet zusammenfassend noch einmal den Überblick über Stimmenanteile und Mehrheitsverhältnisse in den Stimmbezirken. Außerdem können daraus auch die entsprechenden Angaben für die bei der Erstwahl angetretenen und hier nicht gesondert abgehandelten Bewerber der sonstigen Parteien entnommen werden.



OBERBUERGERMEISTER-STICHWahl 1987  
 STIMMENANTEILE VON DR. SCHOENLEIN (SPD)  
 (EINSCHL. BRIEFWAHL)  
 IN DEN STIMMBEZIRKEN

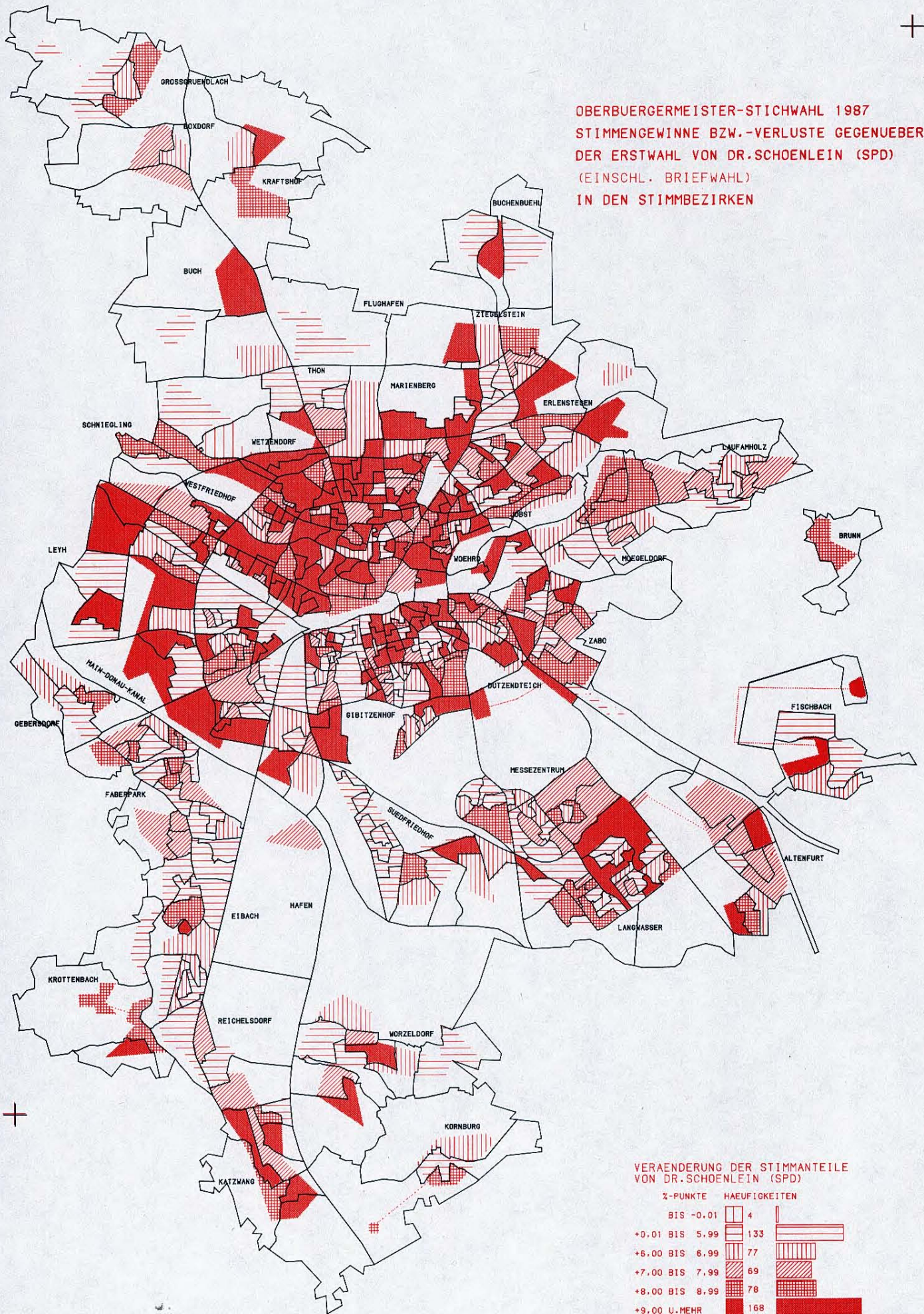


STIMMENANTEILE VON DR. SCHOENLEIN (SPD)  
 IN DEN STIMMBEZIRKEN

%	HAEUFIGKEITEN
UNTER 50,0	106
50,0 - 54,9	74
55,0 - 59,9	106
60,0 - 64,9	104
65,0 U. MEHR	139



OBERBÜRGERMEISTER-STICHAHL 1987  
 STIMMGEGWINNE BZW.-VERLUSTE GEGENUEBER  
 DER ERSTWAHL VON DR.SCHOENLEIN (SPD)  
 (EINSCHL. BRIEFWAHL)  
 IN DEN STIMMBEZIRKEN



VERAENDERUNG DER STIMMANTEILE  
 VON DR.SCHOENLEIN (SPD)

%-PUNKTE		HAEUFIGKEITEN	
BIS -0.01	4	[Horizontal lines]	4
+0.01 BIS 5.99	133	[Diagonal lines (top-left to bottom-right)]	133
+6.00 BIS 6.99	77	[Diagonal lines (top-right to bottom-left)]	77
+7.00 BIS 7.99	69	[Diagonal lines (top-left to bottom-right)]	69
+8.00 BIS 8.99	78	[Diagonal lines (top-right to bottom-left)]	78
+9.00 U.MEHR	168	[Solid red]	168



STIMMENANTEILE, RELATIVE UND ABSOLUTE MEHRHEIT IN DEN STIMMBEZIRKEN  
(EINSCHLIESSLICH BRIEFWAHL)

VON .. % BIS UNTER .. %	IN ... STIMMBEZIRKEN ERREICHTEN DIE BEWERBER VON												
	STICHWAHL				ERSTWAHL								
	C	S	U	S P D	C	S	U	S P D	GRUENE	F.D.P.	R E P	O E D P	D K P
	1	2	3	4	5	6	7	8	9				
70 UND MEHR	4	51	3	8	-	-	-	-	-	-	-	-	
65 - 70	6	87	6	22	-	-	-	-	-	-	-	-	
60 - 65	9	105	11	56	-	-	-	-	-	-	-	-	
55 - 60	30	104	27	86	-	-	-	-	-	-	-	-	
50 - 55	60	76	68	106	-	-	-	-	-	-	-	-	
45 - 50	74	57	83	108	-	-	-	-	-	-	-	-	
40 - 45	105	30	115	70	-	-	-	-	-	-	-	-	
35 - 40	103	9	100	49	-	-	-	-	-	-	-	-	
30 - 35	87	6	76	15	-	-	-	-	-	-	-	-	
25 - 30	37	3	30	4	-	-	-	-	-	-	-	-	
20 - 25	11	1	8	4	-	-	-	-	-	-	-	-	
15 - 20	3	-	2	1	-	-	-	-	-	-	-	-	
10 - 15	-	-	-	-	4	-	-	-	-	-	-	-	
8 - 10	-	-	-	-	10	-	-	-	-	-	-	-	
6 - 8	-	-	-	-	34	1	-	-	-	-	-	-	
4 - 6	-	-	-	-	104	6	7	-	-	-	-	-	
2 - 4	-	-	-	-	230	82	181	-	-	-	-	13	
1 - 2	-	-	-	-	107	171	213	32	-	-	-	69	
UNTER 1 KEINE STIMMEN	-	-	-	-	39	223	123	310	290	-	-	-	
	-	-	-	-	1	46	5	187	157	-	-	-	

DAVON IN ... STIMMBEZIRKEN

DIE MEHRHEIT	106	420	175	352	-	-	-	-	-	-	-	-
DAV. EINF. MEHRHEIT	-	-	60	74	-	-	-	-	-	-	-	-
ABSOL. MEHRHEIT	106	420	115	278	-	-	-	-	-	-	-	-
KEINE MEHRHEIT WEG.												
STIMMGLEICHHEIT	3	3	2	2	-	-	-	-	-	-	-	-

3.4 Ergebnisse ausgewählter Stimmbezirkstypen

Nach den Zweitstimmenergebnissen bei der Bundestagswahl 1987 wurden die Stimmbezirke, soweit möglich, bestimmten Typen zugeordnet (vgl. Erläuterungen in der Fußnote der Tabelle auf Seite 43). Etwa 60 % aller Stimmbezirke konnten entsprechenden Typen zugewiesen werden. Die beigegebene Karte zeigt deren Verteilung im Stadtgebiet. Im Unterschied zu den noch in den Wahl Nächten durchgeführten Untersuchungen über das Verhalten der Parteienwähler konnten jetzt auch die Briefwähler einbezogen werden.

Anhand der tabellarischen Übersicht kann durch den Vergleich der für die Stimmbezirkstypen ermittelten Werte mit den Werten für Nürnberg insgesamt gewissermaßen



deren Abweichung von der Norm bei Erstwahl und Stichwahl abgelesen werden. Ferner sind in dieser Tabelle die jeweiligen Veränderungsraten bei der Oberbürgermeister-Stichwahl gegenüber vier Vorwahlen dargestellt.

Letztere tragen für den SPD-Bewerber Dr. Schönlein nur positive Vorzeichen: Das Gesamtstadtergebnis der SPD bei der Bundestagswahl 1987 übertraf er um 21,1 %-Punkte, der größte Zugewinn gelang ihm dabei in den Hochburgen der GRÜNEN mit 29,4 %-Punkten. Am wenigsten unterschieden sich Dr. Schönleins Stichwahlresultate von denen der Oberbürgermeisterwahl 1981. Einem Plus von 3,9 %-Punkten in der Gesamtstadt stand dabei, wie auch in allen anderen Fällen, der höchste Zuwachs von 9,0 %-Punkten in den GRÜNEN-Hochburgen gegenüber. Dies war wohl die Folge der Empfehlung der GRÜNEN an ihre Anhänger für den zweiten Wahlgang.

Der CSU-Kandidat Dr. Beckstein legte bei der Stichwahl 1987 gegenüber dem Stadtratswahlergebnis der CSU von 1984 im Stadtergebnis exakt einen Prozentpunkt zu, wobei er ausgerechnet in den Gebieten mit SPD-Vorherrschaft mit 2,3 %-Punkten am meisten gewann. Nur in den Hochburgen der GRÜNEN büßte er hier 0,7 %-Punkte ein. Ansonsten verlor Dr. Beckstein im Gesamtergebnis der drei übrigen Wahlen stets an Stimmen und zwar gegenüber der Erstwahl 0,8 %-Punkte, der Oberbürgermeisterwahl 1981 1,9 %-Punkte und der Bundestagswahl 1987 0,6 %-Punkte. Positiv für ihn waren dabei zum Teil nur die Wählerentscheidungen in den CSU-Hochburgen und F.D.P.-Hochburgen.

Hans Hertlein

DAS WAHLERVERHALTEN IN AUSGEWÄHLTEN STIMMBEZIRKSTYPEN UND SEINE VERÄNDERUNGEN GEGENÜBER DEN VORWAHLN IN % BZW. %-PUNKTEN (einschließlich Briefwahl)

	Nuern- berg ins- gesamt	darunter in den Stimmbezirkstypen 1)					
		C S U Hoch- burgen	C S U Vor- herr- schaft	S P D Hoch- burgen	S P D Vor- herr- schaft	Gruene Hoch- burgen	F.D.P. Hoch- burgen

O b e r b u e r g e r m e i s t e r - E r s t w a h l 1 9 8 7

Wahlbeteiligung	63.7	69.1	63.3	67.1	64.3	58.3	70.1
C S U	43.2	56.8	48.4	27.2	32.7	38.5	52.2
S P D	49.8	36.7	45.1	67.8	61.2	51.0	39.7
Gruene	3.2	2.6	2.9	2.0	2.3	6.5	3.4
F.D.P.	1.2	1.5	1.2	0.5	0.6	1.4	2.3
Sonstige	2.6	2.4	2.4	2.5	3.1	2.6	2.2
davon							
R E P	1.7	1.7	1.8	1.7	2.1	1.4	1.5
O e D P	0.4	0.5	0.3	0.2	0.4	0.4	0.4
D K P	0.5	0.2	0.3	0.5	0.6	0.8	0.3

O b e r b u e r g e r m e i s t e r - S t i c h w a h l 1 9 8 7

Wahlbeteiligung	66.8	70.7	66.7	70.3	68.2	61.9	71.9
C S U	42.4	56.7	47.4	26.5	32.2	37.4	52.7
S P D	57.6	43.3	52.6	73.5	67.8	62.6	47.3

Differenz der W A H L B E T E I L I G U N G bei der OB-Stichwahl zur ...

- OB-Erstwahl	+ 3.1	+ 1.6	+ 3.4	+ 3.2	+ 3.9	+ 3.6	+ 1.8
- OB-Wahl 1981	+ 3.9	+ 3.3	+ 4.1	+ 4.4	+ 4.1	+ 4.7	+ 3.4
- Stadtratswahl 1984	+ 5.6	+ 4.0	+ 5.1	+ 5.5	+ 6.6	+ 5.8	+ 3.9
- Bundestagswahl 1987	-13.5	-14.1	-14.6	- 9.0	-10.5	-14.7	-15.0

Differenz der C S U - A N T E I L E bei der OB-Stichwahl zur ...

- OB-Erstwahl	- 0.8	- 0.1	- 1.0	- 0.7	- 0.5	- 1.1	+ 0.5
- OB-Wahl 1981	- 1.9	+ 0.0	- 1.6	- 1.7	- 2.5	- 5.8	- 0.6
- Stadtratswahl 1984	+ 1.0	+ 1.1	+ 1.4	+ 1.5	+ 2.3	- 0.7	+ 1.9
- Bundestagswahl 1987	- 0.6	+ 3.1	- 0.4	- 4.4	- 3.3	- 0.1	+ 7.3

Differenz der S P D - A N T E I L E bei der OB-Stichwahl zur ...

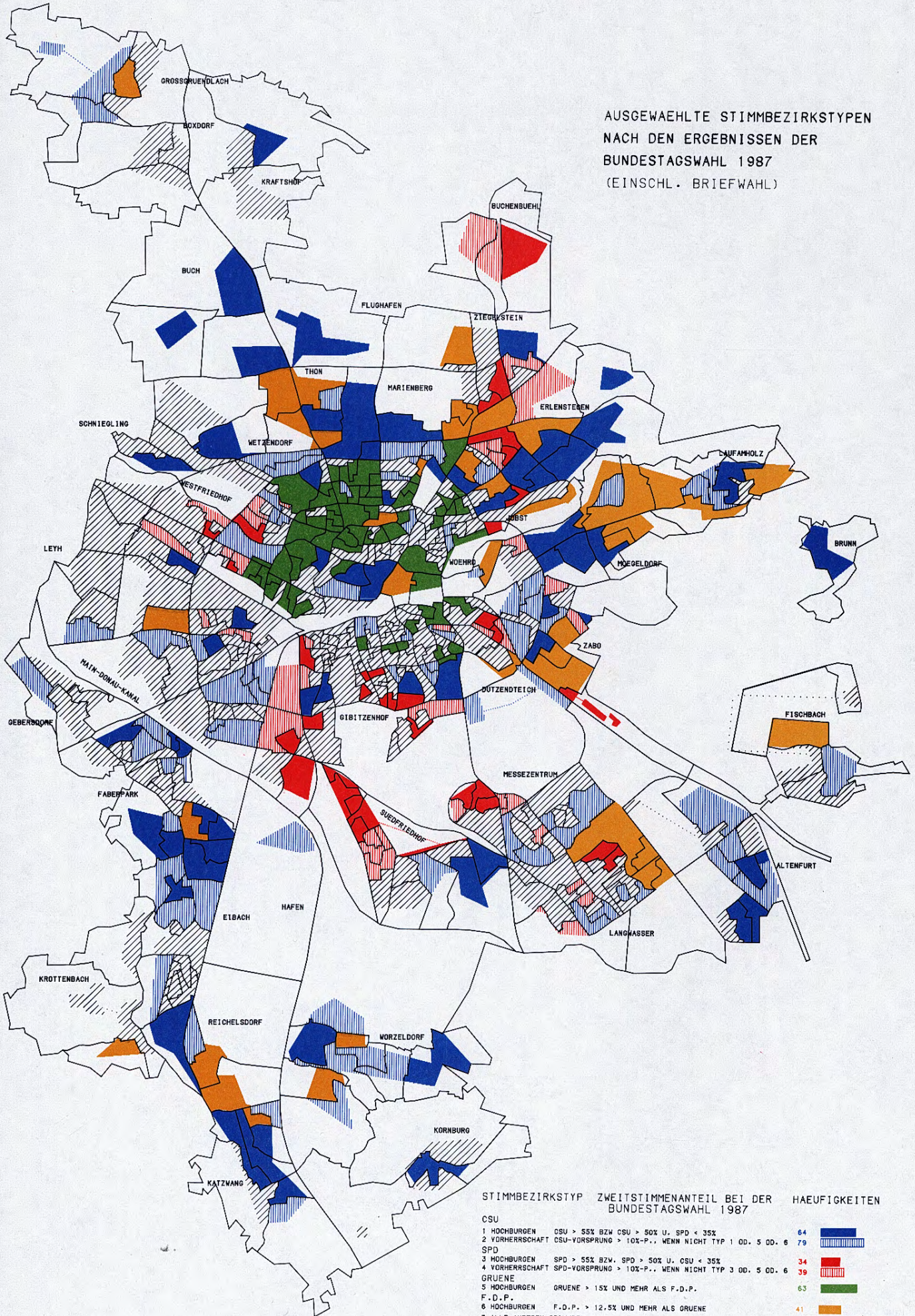
- OB-Erstwahl	+ 7.8	+ 6.6	+ 7.5	+ 5.7	+ 6.6	+11.6	+ 7.6
- OB-Wahl 1981	+ 3.9	+ 1.4	+ 3.4	+ 4.0	+ 5.0	+ 9.0	+ 2.2
- Stadtratswahl 1984	+11.5	+11.4	+10.9	+ 8.4	+ 8.7	+18.2	+12.9
- Bundestagswahl 1987	+21.1	+17.8	+20.0	+18.2	+18.8	+29.4	+21.0

1) Erläuterung der Stimmbezirkstypen (nach den Ergebnissen der Bundestagswahl 1987):

- 1 CSU-Hochburgen: CSU  $\geq$  55 % bzw. CSU  $\geq$  50 % u. SPD  $<$  35 %
- 2 CSU-Vorherrschaft: CSU-Vorsprung  $\geq$  10 %-P., wenn nicht Typ 1 od. 5 od. 6
- 3 SPD-Hochburgen: SPD  $\geq$  55 % bzw. SPD  $\geq$  50 % u. CSU  $<$  35 %
- 4 SPD-Vorherrschaft: SPD-Vorsprung  $\geq$  10 %-P., wenn nicht Typ 3 od. 5 od. 6
- 5 GRÜNE-Hochburgen: GRÜNE  $\geq$  15 % und mehr als F.D.P.
- 6 F.D.P.-Hochburgen: F.D.P.  $\geq$  12,5 % und mehr als GRÜNE



AUSGEWAHLTE STIMMBEZIRKSTYPEN  
NACH DEN ERGEBNISSEN DER  
BUNDESTAGSWAHL 1987  
(EINSCHL. BRIEFWAHL)



STIMMBEZIRKSTYP	ZWEITSTIMMENANTEIL BEI DER BUNDESTAGSWAHL 1987	HAEUFIGKEITEN
1 HOECHBURGEN	CSU > 55% BZW CSU > 50% U. SPD < 35%	64
2 VORHERRSCHAFT	CSU-VORSPRUNG > 10%-P., WENN NICHT TYP 1 OD. 5 OD. 6	79
3 HOECHBURGEN	SPD > 55% BZW. SPD > 50% U. CSU < 35%	34
4 VORHERRSCHAFT	SPD-VORSPRUNG > 10%-P., WENN NICHT TYP 3 OD. 5 OD. 6	39
5 HOECHBURGEN	GRUENE > 15% UND MEHR ALS F.D.P.	63
6 HOECHBURGEN	F.D.P. > 12.5% UND MEHR ALS GRUENE	41
7 ALLE ANDEREN STIMMBEZIRKE		209



## TABELLENTEIL

### 1. ERGEBNISSE DER NÜRNBERGER OBERBÜRGERMEISTERWAHLEN 1952 - 1987

	08.11.1987 Stichwahl		18.10.1987 Erstwahl		11.10.1981		12.10.1975	
	Zahl	%	Zahl	%	Zahl	%	Zahl	%
	1	2	3	4	5	6	7	8
Wahlberechtigte	354 607	100	355 862	100	350 329	100	355 473	100
Wähler u. Wahlbeteiligung	236 932	66,8	226 552	63,7	220 463	62,9	222 992	62,7
ungültige Stimmen	958	0,4	959	0,4	1 159	0,5	1 021	0,5
gültige Stimmen	235 974	100	225 593	100	219 304	100	221 971	100
davon für								
CSU-Bewerber	100 123	42,4	97 395	43,2	97 115	44,3	89 933	40,5
Dr. Beckstein			Dr. Beckstein		Holzbauer		Holzbauer	
SPD-Bewerber	135 851	57,6	112 407	49,8	117 759	53,7	126 336	56,9
Dr. Schönlein			Dr. Schönlein		Dr. Urschlechter		Dr. Urschlechter	
sonstige Bewerber	-		7 278	3,2	4 430	2,0	5 324	2,4
	-		Rieger/GRÜNE		Stiefvater/DKP		Stiefvater/DKP	
	-		2 712	1,2	-		378	0,2
	-		Ulrich/F.D.P.		-		Krollikowsky/KPD	
	-		3 933	1,7	-		-	
	-		Fischer/REP		-		-	
	-		830	0,4	-		-	
	-		Jakob/öDP		-		-	
	-		1 038	0,5	-		-	
	-		Dorschner-Brunner/DKP		-		-	

	28.09.1969		27.10.1963		17.11.1957		30.03.1952	
	Zahl	%	Zahl	%	Zahl	%	Zahl	%
	9	10	11	12	13	14	15	16
Wahlberechtigte	329 151	100	337 212	100	312 920	100	276 973	100
Wähler u. Wahlbeteiligung	278 208	84,5	237 114	70,3	230 804	73,9	207 177	73,0
ungültige Stimmen	2 689	1,0	1 636	0,7	954	0,4	5 825	2,9
gültige Stimmen	275 519	100	235 478	100	229 850	100	196 352	100
davon für								
CSU-Bewerber	75 962	27,6	80 957	34,4	97 631	42,5	96 406	49,1
Preu			Dr. Zimmermann		Dr. Bencker		Dr. Zitzmann	
SPD-Bewerber	185 740	67,4	142 232	60,4	132 219	57,5	99 946	50,9
Dr. Urschlechter			Dr. Urschlechter		Dr. Urschlechter		Bärnreuther	
sonstige Bewerber	13 817	5,0	12 289	5,2	-		-	
Dr. Huber/NPD			Dr. Bergold/F.D.P.		-		-	



2. DIE OBERBÜRGERMEISTERWAHLEN IN NÜRNBERG SEIT 1952 (jeweiliger Gebietsstand)

	Oberbürgermeisterwahl							
	1952	1957	1963	1969	1975	1981	EW 1987	StW 1987
Stimmenanteile der Bewerber								
65,0 bis unter 70,0								
60,0 bis unter 65,0								
55,0 bis unter 60,0								
50,0 bis unter 55,0								
45,0 bis unter 50,0								
40,0 bis unter 45,0								
35,0 bis unter 40,0								
30,0 bis unter 35,0								
25,0 bis unter 30,0								
20,0 bis unter 25,0								
15,0 bis unter 20,0								
10,0 bis unter 15,0								
5,0 bis unter 10,0								
0,0 bis unter 5,0								
Prozentpunkte	Abstand "Erster" - "Zweiter"							
	1,8	15,0	26,0	39,8	16,4	9,4	6,6	15,2
Stimmenanteil	Veränderung gegenüber der Wahl vorher in Prozentpunkten:							
CSU-Bewerber	.	- 6,6	- 8,1	- 6,8	+12,9	+ 3,8	- 1,1	- 0,8
SPD-Bewerber	.	+ 6,6	+ 2,9	+ 7,0	-10,5	- 3,2	- 3,9	+ 7,8
Sonstige zusammen	.	-	-	- 0,2	- 2,4	- 0,6	+ 5,0	-
Wahlbeteiligung <sup>1)</sup>	.	+ 0,9	- 3,6	(+14,2)	(-21,8)	+ 0,2	+ 0,8	+ 3,1
	Abstand der Ergebnisse "Oberbürgermeisterwahlen" von "Letzten Stadtratswahlen" in Prozentpunkten (bei OB-Wahl mehr = + bzw. weniger = - als bei Stadtratswahl)							
für CSU	+32,2	+16,5	+ 8,8	- 0,5	+ 6,2	- 1,1	+ 1,8	+ 1,0
SPD	+ 5,4	+11,0	+ 8,6	+16,0	+ 1,8	+ 6,9	+ 3,7	+11,5
Sonstige zus.	-	-	-17,5	-15,5	- 8,1	- 5,8	- 5,5	-
Wahlbeteiligung <sup>1)</sup>	-	+ 3,4	+ 3,3	(+21,5)	- 2,3	- 4,0	+ 2,5	+ 5,6

1) Die Oberbürgermeisterwahl 1969 fand zusammen mit der Bundestagswahl statt. Wegen der aus dem Rahmen fallenden hohen Wahlbeteiligung von 84,5 % sind die damit zusammenhängenden Veränderungen bzw. Abstände oben in Klammern gesetzt.

3. OBERBÜRGERMEISTER-STICHWAHL IN DEN STADTTEILEN (einschließlich Briefwahl)

STADTTEIL	WAHLBERECHTIGTE					WÄHLER			UNGÜLTIGE STIMMEN	
	LAUT WÄHLERLISTE		NACH PAR. 1(2) GWO	INS-GESAMT	DAR MIT WS %	INS-GESAMT	DAR MIT WS %	WAHL-BE-TEIL %	AN-ZAHL	% VON SP.6
	OHNE W	MIT W								
	1	2	3	4	5	6	7	8	9	10
0 ALTSTADT U. ENGERE INNENSTADT	34955	3557	6	38518	9.3	23752	14.2	61.7	102	0.4
1 WEIT. INNENSTADTGUERTEL SUED	53883	4642	9	58534	7.9	36676	11.9	62.7	139	0.4
2 WEIT. INNENST.G. WEST,NORD,OST	52508	4984	9	57501	8.7	36774	12.5	64.0	138	0.4
3 SUEDOESTLICHE AUSSENSTADT	36357	2707	1	39065	6.9	26942	9.6	69.0	117	0.4
4 SUEDLICHE AUSSENSTADT	33647	2512	2	36161	7.0	26159	9.0	72.3	108	0.4
5 SUEDWESTLICHE AUSSENSTADT	30892	2001	1	32894	6.1	22327	8.3	67.9	94	0.4
6 WESTLICHE AUSSENSTADT	16886	1098	1	17985	6.1	11904	8.7	66.2	44	0.4
7 NORDWESTLICHE AUSSENSTADT	18436	1367	1	19824	7.0	14140	9.3	71.3	55	0.4
8 NORDOESTLICHE AUSSENSTADT	19955	1946	4	21905	8.9	15185	12.2	69.3	60	0.4
9 OESTLICHE AUSSENSTADT	26969	3246	5	32220	10.1	23073	13.3	71.6	101	0.4
I N S G E S A M T	326488	28080	39	354607	7.9	236932	11.1	66.8	958	0.4

STADT-TEIL	GÜLTIGE STIMMEN	STICHWAHLERGEBNIS				MEHR (+) BZW. WENIGER (-) STIMMEN ALS BEI DER ERSTWAHL			
		DR. BECKSTEIN CSU		DR. SCHOENLEIN SPD		DR. BECKSTEIN		DR. SCHOENLEIN	
		ZAHL	%	ZAHL	%	ZAHL	%-P.	ZAHL	%-P.
		11	12	13	14	15	16	17	18
0	23650	9556	40.4	14094	59.6	+225	- 0.9	+2922	+10.1
1	35537	13736	37.6	22801	62.4	+417	- 1.0	+3923	+ 7.7
2	36634	14161	38.7	22475	61.3	+263	- 1.3	+4373	+ 9.2
3	26825	10995	41.0	15830	59.0	+407	- 0.4	+2369	+ 6.3
4	26051	10734	41.2	15317	58.8	+170	- 0.9	+2222	+ 6.6
5	22233	10440	47.0	11793	53.0	+376	- 1.0	+2030	+ 6.5
6	11860	4894	41.3	6966	58.7	+64	- 1.2	+1152	+ 7.6
7	14085	6943	49.3	7142	50.7	+151	- 0.4	+1234	+ 7.5
8	15125	6594	43.6	8531	56.4	+198	+ 0.0	+1351	+ 7.5
9	22972	12070	52.5	10902	47.5	+457	+ 0.7	+1868	+ 7.2
INS.	235974	100123	42.4	135851	57.6	+2728	- 0.8	+23444	+ 7.8



4. OBERBÜRGERMEISTER-STICHAHL IN DEN BEZIRKEN (einschließlich Briefwahl)

BEZIRK	WAHLBERECHTIGTE				WAHLER			UNGÜLTIGE STIMMEN		
	LAUT WAHLERLISTE OHNE W	NACH PAR. 9 (2) W GWO	INS-GESAMT	DAR. MIT WS %	INS-GESAMT	DAR. MIT WS %	WAHL-BE-TEIL. %	AN-ZAHL	% VON SP. 6	
										1
	1	2	3	4	5	6	7	8	9	10
01 ALTSTADT, ST. LORENZ	2706	303	1	3010	10.1	1636	17.5	54.4	3	0.2
02 MARIENVORSTADT	928	93		1021	9.1	647	13.8	63.4	2	0.3
03 TAFELHOF	624	64		688	9.3	402	15.2	58.4	3	0.7
04 GOSTENHOF	3888	275		4163	6.6	2179	12.3	52.3	4	0.2
05 HIMPFELSHOF	3239	464	1	3704	12.6	2351	19.1	63.5	10	0.4
06 ALTSTADT, ST. SEBALD	6856	736		7592	9.7	4926	14.0	64.9	23	0.5
07 ST. JOHANNIS	4897	531	2	5430	9.8	3400	14.9	62.6	19	0.6
08 FIRCKHEIMERSTRASSE	4976	490		5466	9.0	3515	13.4	64.3	13	0.4
09 WOEHRD	6841	601	2	7444	8.1	4696	11.8	63.1	25	0.5
10 LUDWIGSFELD	6468	498	2	6968	7.2	4430	10.6	63.6	13	0.3
11 GLOCKENHOF	9114	838	1	9955	8.4	6091	13.1	61.2	28	0.5
12 GUNTHERSTRASSE	2447	303		2750	11.0	1630	15.6	66.5	7	0.4
13 GALGENHOF	10577	836	1	11414	7.3	6866	11.4	60.2	23	0.3
14 HUMMELSTEIN	6951	587	2	7540	7.8	5093	10.8	67.5	22	0.4
15 GUGELSTRASSE	4405	429	1	4835	8.9	2942	13.8	60.8	9	0.3
16 STEINBUEHL	7846	614	2	8462	7.3	5297	10.9	62.6	22	0.4
17 GIBITZENHOF	3159	335		3494	9.6	2298	13.6	65.8	8	0.3
18 SANDREUTH	259	22		281	7.8	182	11.0	64.8	7	0.4
19 SCHWEINAU	2655	180		2835	6.3	1647	9.7	58.1	7	0.4
20 ST. LEONHARD	7508	499	2	8009	6.3	4893	9.9	61.1	10	0.2
21 SUENDERSBUEHL	3891	204	1	4096	5.0	2684	7.3	65.5	12	0.4
22 BAERENSCHANZE	4526	302	2	4830	6.6	2594	10.8	56.0	8	0.3
23 SANDBERG	7501	628	2	7931	7.9	5016	11.9	63.2	24	0.5
24 BIELINGPLATZ	3261	335		3596	9.3	2467	12.9	68.6	11	0.4
25 UHLANDSTRASSE	6109	636		6745	9.4	4300	13.9	63.8	10	0.2
26 MAXFELD	6250	757		7007	10.8	4416	15.2	65.9	19	0.4
27 VEILHOF	7829	1102	1	8932	12.3	5809	16.1	65.0	22	0.4
28 TULLNAU	2583	187		2770	6.8	1716	10.5	61.9	14	0.8
29 GLEISSHAMMER	3450	334	1	3785	8.9	2679	11.9	70.8	8	0.3
30 DUTZENOTEICH	690	86		776	11.1	477	17.0	61.5	3	0.6
31 ZOLLHAUS	3249	334	1	3584	9.3	2854	11.4	79.4	10	0.4
32 LANGWASSER NORDWEST	6414	492		6906	7.1	4808	9.8	69.8	17	0.4
33 LANGWASSER NORDOST	3393	152		3545	4.3	2440	5.8	68.8	15	0.6
34 ALTENFURT NORD	864	51		1015	5.0	706	6.7	69.5	2	0.3
35 LANGWASSER SÜDOST	8244	676		8920	7.6	5806	11.1	65.1	24	0.4
36 LANGWASSER SÜDWEST	7255	494		7749	6.4	5315	8.9	68.6	25	0.5
37 ALTENFURT, MOORENBRUNN	6148	422		6570	6.4	4536	8.7	69.0	21	0.5
38 HASENBÜCK	3079	243	1	3323	7.3	2234	10.1	67.2	8	0.4
39 DIANASTRASSE	1099	51		1150	4.4	657	7.2	57.1	1	0.2
40 TRIERER STRASSE	4112	376		4488	8.4	3421	10.3	76.2	13	0.4
45 GARTENSTADT	6220	642		6862	9.4	5469	11.2	79.4	25	0.5
46 HERDERAU	2972	147	1	3120	4.7	2227	6.2	71.4	9	0.4
47 MAIACH	748	26		774	3.4	560	4.4	69.8	1	0.2
48 KATZWANG/REICHELSD. OST.-KELLER	7450	456		7906	5.8	5493	7.7	69.5	32	0.6
49 KORNBURG UND WÖRZELDORF	7967	571		8538	6.7	6138	8.8	71.9	19	0.5
50 HOHE MARTER	4716	323		5039	6.4	3242	8.9	64.3	16	0.3
51 ROETHENBACH WEST	6549	343		6892	5.0	4529	7.1	65.7	24	0.5
52 ROETHENBACH OST	6207	418		6625	6.3	4605	8.4	69.5	21	0.5
53 EIBACH	6270	469		6739	7.0	4800	9.4	71.2	13	0.3
54 REICHELSDORF	6754	337		6091	5.5	4079	7.5	67.0	16	0.4
55 KROTTENBACH/MUEHLHOF	1396	111	1	1508	7.4	1072	9.4	71.1	4	0.4
56 GROSSREUTH/SCHWEINAU	2390	167	1	2758	6.1	1744	9.0	63.2	11	0.6
57 GEBERSDORF	3226	192		3418	5.6	2404	7.5	70.3	9	0.4
58 GAISMANNSHOF	3363	232		3595	6.5	2499	8.8	69.5	10	0.4
59 HÖFFEN	1986	150		2116	6.1	1358	9.1	64.2	3	0.2
60 EBERHARDSHOF	4887	322		5209	6.2	3380	9.0	64.8	10	0.3
61 MUGGENHOF	634	55		889	6.2	519	10.0	58.4	1	0.2
62 WESTFRIEDHOF	1155	163		1318	12.4	836	18.3	63.4	5	0.6
63 SCHNIEGLING	2015	130		2145	6.1	1470	8.3	68.5	6	0.4
64 WETZENDORF	3890	317	1	4208	7.6	2862	10.4	68.0	7	0.2
73 BUCH	862	66		928	7.1	702	9.1	75.6		
74 THON	3535	276		3811	7.2	2770	9.6	72.7	18	0.6
75 ALMOSHOF	687	40		727	5.5	545	7.2	75.0	2	0.4
76 KRAFTSHOF	497	24		521	4.6	396	5.6	76.0		
77 NEUNHOF	910	51		961	5.3	762	6.2	79.5	2	0.3
78 BOXDORF	1855	125		1980	6.3	1468	8.0	74.1	8	0.5
79 GROSSGRUENDLACH	3030	195		3225	6.0	2329	7.9	72.2	7	0.3
80 SCHLEIFWEG	2324	256	3	2583	10.0	1748	14.0	67.7	4	0.2
81 SCHOPPERSHOF	5840	493	1	6334	7.8	4257	11.1	67.2	20	0.5
82 SCHAFFHOF	1472	152		1624	9.4	926	15.6	57.0	3	0.3
83 MARIENBERG	2556	283		2839	10.0	2098	12.9	73.9	8	0.4
84 ZIEGELSTEIN	4256	463		4719	9.8	3378	12.7	71.6	17	0.5
85 MOOSHOF	1465	154		1619	9.5	1075	13.9	66.4		
86 BUCHENBUEHL	2042	145		2187	6.6	1703	8.2	77.9	8	0.5
87 ST. JOBST	4899	682	1	5582	12.2	3836	16.9	68.7	10	0.3
88 ERLENSTEGEN	2472	427		2899	14.7	2081	19.4	71.8	12	0.6
89 MOEGELDORF	3262	326	1	3589	9.1	2403	12.8	67.0	16	0.7
90 SCHMAUSENBÜCKSTRASSE	3325	495	2	3822	13.0	2864	16.6	74.9	16	0.6
91 LAUFAMHOLZ	4973	455		5428	8.4	3962	10.9	73.0	14	0.4
92 ZERZABELSHOF	6502	613	1	7116	8.6	5375	10.8	75.5	26	0.5
93 FISCHBACH	3078	216		3294	6.6	2180	9.2	66.2	5	0.2
94 BRUNN	458	32		490	6.5	372	8.1	75.9	2	0.5
I N S G E S A M T	326488	28080	39	354607	7.9	236932	11.1	66.8	958	0.4

BEZIRK	GUELTIGE STIMMEN		STICHAHLERGEBNIS				MEHR (+) BZW. WENIGER (-) STIMMEN ALS BEI DER ERSTWAHL			
	INS-GESAMT	DR. BECKSTEIN CSU		DR. SCHOENLEIN SPD		DR. BECKSTEIN		DR. SCHOENLEIN		
		ZAHL	%	ZAHL	%	ZAHL	%P.	ZAHL	%P.	
										11
01	1633	742	45.4	891	54.6	+28	- 0.3	+201	+10.4	
02	645	299	46.4	346	53.6	+8	- 1.8	+79	+ 9.4	
03	399	165	41.4	234	58.6	+8	+ 2.5	+30	+ 8.1	
04	2175	780	35.9	1395	64.1	+58	- 0.3	+356	+12.0	
05	2341	988	42.2	1353	57.8	+32	- 0.5	+298	+10.6	
06	4903	1849	38.1	3054	61.9	+31	- 1.0	+525	+ 8.6	
07	3381	1391	41.1	1990	58.9	+38	- 0.4	+419	+10.8	
08	3502	1521	43.4	1981	56.6	+48	- 0.6	+419	+ 9.9	
09	4671	1801	38.6	2870	61.4	-26	- 2.3	+595	+10.5	
10	4417	1610	36.5	2807	63.5	+20	- 1.5	+478	+ 7.9	
11	6063	2314	38.2	3749	61.8	+64	- 1.2	+719	+ 8.8	
12	1823	952	51.1	871	48.9	+47	- 0.2	+197	+ 8.6	
13	6843	2503	36.6	4340	63.4	+33	- 1.2	+790	+ 9.1	
14	5071	1879	37.1	3192	62.9	+48	+ 0.1	+374	+ 5.9	
15	2933	844	28.8	2089	71.2	-24	- 2.3	+332	+ 8.2	
16	5275	1846	35.0	3429	65.0	+109	- 0.9	+616	+ 6.9	
17	2290	998	43.6	1292	56.4	+43	- 1.0	+204	+ 5.6	
18	182	57	31.3	125	68.7	+7	+ 1.5	+19	+ 5.6	
19	1640	753	45.9	887	54.1	+70	- 1.5	+194	+ 6.0	
20	4883	1872	38.3	3011	61.7	+45	- 1.2	+545	+ 8.4	
21	2672	1080	40.4	1592	59.6	+6	- 1.3	+201	+ 5.6	
22	2586	875	33.8	1711	66.2	+15	- 2.1	+397	+11.3	
23	4992	1803	36.1	3189	63.9	+4	- 2.1	+598	+ 8.9	
24	2456	1024	41.7	1432	58.3	+28	- 1.3	+338	+11.1	
25	4290	1523	35.5	2767	64.5	+51	- 1.0	+661	+12.2	
26	4597	2022	44.0	2575	56.0	+9	- 0.9	+467	+ 8.9	
27	5787	2073	35.8	3714	64.2	+65	- 1.2	+697	+ 8.5	
28	1702	682	40.1	1020	59.9	+19	- 1.4	+209	+ 9.1	
29	2671	1207	45.2	1464	54.8	+21	- 0.4	+260	+ 8.5	
30	474	208	43.9	266	56.1	+15	+ 0.1	+63	+10.1	
31	2844	838	29.5	2006	70.5	-7	- 0.6	+157	+ 4.5	
32	4791	1940	40.5	2851	59.5	+60	- 0.8	+406	+ 5.8	
33	2425	1051	43.3	1374	56.7	+26	- 1.2	+247	+ 7.7	
35	704	335	47.6	369	52.4	+21	+ 1.2	+65	+ 7.5	
36	5782	2386	41.3	3396	58.7	+57	- 1.0	+537	+ 6.8	
37	5290	2129	40.2	3161	59.8	+214	+ 1.3	+465	+ 5.0	
38	4515	2108	46.7	2407	53.3	+21	- 1.3	+429	+ 7.8	
40	2226	759	34.1	1467	65.9	+13	- 1.3	+240	+ 7.7	
43	656	198	30.2	458	69.8	-3	- 1.6	+79	+ 9.9	
44	3408	1581	46.4	1827	53.6	+10	- 1.5	+298	+ 7.0	
45	5424	1442	26.6	3982	73.4	+30	- 0.2	+339	+ 4.3	
46	2218	612	27.6	1606	72.4	-10	- 2.2	+248	+ 7.2	
47	539	274	50.8	265	49.2	+16	+ 0.6	+49	+ 7.2	
48	5461	2765	50.6	2696	49.4	+16	- 1.7	+525	+ 8.1	
49	6119	3103	50.7	3016	49.3	+98	+ 0.2	+444	+ 6.1	
50	3226	1292	40.0	1934	60.0	+74	- 2.2	+436	+ 8.1	
51	4505	2152	47.8	2353	52.2	+38	- 1.4	+380	+ 6.3	
52	4584	2212	48.3	2372	51.7	+42	- 0.6	+334	+ 5.7	
53	4787	2335	53.0	2452	47.0	+63	- 1.1	+390	+ 6.3	
54	4063	1792	44.1	2271	55.9	+147	+ 0.8	+353	+ 5.4	
55	1068	457	42.8	611	57.2	+12	- 1.7	+137	+ 9.8	
60	1733	771	44.5	962	55.5	+20	- 1.7	+192	+ 8.1	
61	2395	1008	42.1	1387	57.9	+19	- 0.1	+168	+ 6.7	
62	2489	1159	46.6	1330	53.4	+2	- 0.3	+193	+ 7.3	
63	1355	627	46.3	728	53.7	+37	- 0.8	+145	+ 7.2	
64	3370	1131	33.6	2239	66.4	-26	- 2.4	+360	+ 7.9	
65	518	198	38.2	320	61.8	+12	- 1.4	+74	+ 9.5	
70	831	334	40.2	497	59.8	+3	- 2.1	+122	+11.9	
71	1464	627	42.8	837	57.2	+40	+ 1.1	+133	+ 7.2	
72	2855	1418	49.7	1437	50.3	+20	- 0.5	+267	+ 8.3	
73	702	401	57.1	301	42.9	-10	- 0.5	+54	+ 8.3	
74	2752	1485	54.0	1267	46.0	+55	+ 0.0	+220	+ 6.5	
75	543	318	58.6	225	41.4	+14	+ 2.1	+24	+ 4.0	
76	396	177	44.7	219	55.3	+6	+ 0.3	+40	+ 8.8	
77	760	359	47.2	401	52.8	-14	- 2.8	+67	+ 8.0	
78	1460	656	44.9	804	55.1	+16	+ 0.0	+121	+ 7.2	
79	2322	1168	50.3	1154	49.7	+21	- 0.9	+166	+ 6.5	
80	1744	898	51.5	846	48.5	+22	+ 1.0	+174	+ 8.2	
81	4237	1691	39.9	2546	60.1	+67	- 0.1	+416	+ 7.7	
82	923	489	53.0	434	47.0	+7	- 0.4	+73	+ 7.0	
83	2090	1077	51.5	1013	48.5	+29	+ 0.9	+195	+ 9.0	
84	3361	1393	41.4	1968	58.6	+11	+ 0.1	+233	+ 6.8	
85	1075	508	47.3	567	52.7	+22	- 1.5	+106	+ 6.6	
86	1695	538	31.7	1157	68.3	+40	+ 0.9	+152	+ 6.2	
90	3826	1850	48.4	1976	51.6	+64	+ 0.2	+379	+ 8.5	
91	2069	1342	64.9	727	35.1	+63	+ 2.2	+176	+ 8.1	
92	2387	1239	51.9	1148	48.1	+31	+ 1.2	+194	+ 8.1	
93	2848	1873	65.8	975	34.2	+90	+ 2.8	+156	+ 5.3	
94	3948	1978	50.1	1970	49.9	+50	+ 0.2	+288	+ 6.3	
95	5349	2555	47.8	2794	52.2	+92	+ 0.3	+438	+ 6.8	
96	2175	1020	46.9	1155	53.1	+55	+ 0.1	+196	+ 6.6	
97	370	213	57.6	157	42.4	+12	- 1.2	+41	+ 8.5	
INS.	235974	100123	42.4	135851	57.6	+2728	- 0.8	+23444	+ 7.8	



5. OBERBÜRGERMEISTER-STICHAHL IN DEN STIMMBEZIRKEN (einschließlich Briefwahl)

STIMMBEZIRK	WAHLBERECHTIGTE					WAELER		UNGUELTIGE STIMMEN		
	LAUT WAELERLISTE OHNE WIMIT	NACH PAR. 9 (2) WIGWO	INS-GESAMT	DAR. MIT WS %	INS-GESAMT	DAR. MIT WS %	WAHL-TEIL %	AN-ZAHL	% VON SP.6	
										1
	1	2	3	4	5	6	7	8	9	10
0101	KAROLINENSTR., BREITE GASSE	483	56	539	10.4	261	20.7	48.4		
0102	LOPENZERSTR., LUITPOLDSTR.	570	78	648	12.0	373	19.8	57.6	2	0.5
0103	JAKOBSPL., FAERBERSTR.	704	52	756	6.9	362	12.8	50.5		
0104	SCHLOTFEGERGASSE, KREUZGASSEN	531	77	609	12.8	354	20.6	58.1		
0105	JOSEPHSPLATZ, OB-UNT. WOERTHSTR	418	40	458	8.7	266	13.9	58.1		
0201	GLEISSBUEHL., MARIENSTR.	454	52	506	10.3	331	15.1	65.4	1	0.3
0211	BAHNHOF-, REINDELSTR., VOGELSGT.	474	41	515	8.0	316	12.3	61.4	1	0.3
0301	SAND-, ZELTNER-, KOELENHOFSTR.	624	64	688	9.3	402	15.2	58.4	3	0.7
0401	GOSTENHOFER SCHUL-, BARBIERGASS	695	61	756	8.1	380	15.8	50.3		
0402	PETZOLD-, DAMMSTR.	680	44	724	6.1	304	13.8	42.0	2	0.7
0411	KNAUERSTR. BEIM ROCHUSKIRCHHOF	492	35	527	6.6	325	10.5	61.7		
0412	OSSIANDER-, RIETSCHSTRASSE	613	41	654	6.3	349	11.5	53.4	2	0.6
0421	OBERE KANAL-, SPENGLERSTRASSE	485	45	530	8.5	301	14.6	56.8		
0422	UNT. KANAL-, AUSTR.	416	22	438	5.0	214	9.8	48.9		
0423	EBERHARDSHOF-, FUERTHER STR.	507	27	534	5.1	306	8.5	57.3		
0501	FUERTHER-, ROSENAUSTR.	596	65	661	9.8	388	16.2	58.7		
0511	UNT. KIESELBERG-, HIMPFELSHOFSTR	675	65	741	8.9	493	12.8	66.5	2	0.5
0512	BLUMENTHAL-, DEUTSCHHERRNSTR.	758	83	841	9.9	547	14.6	65.0	1	0.2
0521	DILHERR-, ROONSTR.	674	51	725	7.0	425	11.5	58.6	1	0.2
0541	OB. TURNSTR., KONTUMAZGARTEN	536	200	736	27.2	498	38.8	67.7	8	1.4
0601	HAUPTMARKT, MAXPLATZ	355	66	421	15.7	260	23.5	61.8		
0602	AUGUSTINER-, KARLSTR.	514	54	568	9.5	375	13.6	66.0	2	0.5
0603	FUELL, ALBRECHT-DUERER-STR.	794	70	864	8.1	531	12.4	61.5		
0604	BURGSTR., AM OELBERG	522	64	586	10.9	335	17.9	57.2	5	1.5
0605	PANIERSPLATZ, STOEPELGASSE	418	39	457	8.5	317	11.7	69.4	1	0.3
0606	SCHILDGASSE, TETZELGASSE	406	41	447	9.2	273	14.3	61.1	2	0.7
0607	INNERE LAUFER GASSE, WEBERSPLAT	414	53	467	11.3	301	16.6	64.5		
0608	LANGE GASSE, MAXTORMAUER	581	63	644	9.8	417	14.1	64.6	5	1.2
0609	LAUFERTORMAUER, MUENZGASSE	566	45	611	7.4	421	10.0	68.9		
0610	HUEBNERSPLATZ, SPITZENBERG	517	54	571	9.5	391	13.0	68.5	1	0.3
0611	AM SAND, GRUEBELSGASSE	559	53	612	8.7	399	12.3	65.2	3	0.8
0612	JUDEN-, NEUE GASSE	590	82	672	12.2	421	18.3	62.6	3	0.2
0613	HANS-SACHS-PLATZ, TUCHERSTR.	620	52	672	7.7	465	10.1	72.2	3	0.6
0701	HALLERWIESE, JOHANNISSTR.	703	127	830	15.3	514	23.5	61.9	1	0.2
0711	LINDENGASSE, RIESENSCHRITT	583	43	626	6.9	416	9.6	66.5	6	1.4
0721	JOHANNISSTR., PALMPLATZ	694	79	773	10.2	522	14.4	67.5	4	0.8
0722	SANDRART-, ADAM-KRAFT-STR.	596	50	646	7.7	375	12.8	58.0	4	0.8
0723	HALLER-, SANDRARTSTR.	609	39	649	4.2	409	9.0	63.0	3	0.7
0731	BURGSCHMIET-, WEIGELSTR.	442	58	501	11.8	307	18.2	61.3	3	0.7
0732	FROMMANN-, WIELANDSTR.	625	80	705	11.3	440	17.5	62.4	1	0.2
0733	RORITZER-, ARNDTSTR.	645	55	700	7.9	417	12.7	59.6	1	0.2
0801	BUCHER-, PILOTYSTR.	770	73	843	8.7	538	13.2	63.8		
0811	PIRCKHEIMER-, MEUSCHELSTR.	724	77	801	9.6	516	14.3	64.4		
0812	SCHWANHAEUSSER-, ROLLNERSTR.	656	71	727	9.8	517	13.2	71.1	3	0.6
0821	MAXFELD-, PIRCKHEIMERSTR.	688	57	745	7.7	463	11.9	62.1	4	0.9
0822	PIRCKHEIMER-, WURZELBAUERSTR.	509	53	562	9.4	353	14.4	62.8	2	0.6
0823	LINDENAST-, VEILLODTERSTR.	551	47	598	7.9	381	11.8	63.7	1	0.3
0824	HOPPERT-, STUCKSTR.	573	63	636	9.9	402	15.2	63.2	1	0.2
0825	WURZELBAUERSTR., AM STADTPARK	505	49	554	8.8	345	13.6	62.3	2	0.6
0901	BERLINER-PLATZ, RENNWEG	780	83	863	9.6	523	14.7	60.6	3	0.6
0902	WERDER-, MARTIN-RICHTER-STR.	631	55	686	8.0	412	12.4	60.1	4	1.0
0911	STABUSTR., STRESEMANNPLATZ	641	45	686	6.6	428	9.8	62.4		
0912	BAYREUTHERSTR., FELD GASSE	635	66	702	9.5	413	14.8	58.8	2	0.5
0913	RATHENAUPLATZ, LENBACHSTR.	612	71	683	10.4	393	16.8	57.5	1	0.3
0921	NUNNENBECKSTR., MERKELGASSE	753	53	806	6.6	527	9.8	65.4	2	0.4
0922	BAUVEREIN-, WAECHTERSTR.	563	35	598	5.9	402	8.0	67.2	4	1.0
0931	GEORG-STROBEL-, ZWINGERSTR.	481	48	529	9.1	345	12.8	65.2		
0932	RAHM, WOERHDER HAUPTSTR.	569	57	626	9.1	408	13.0	65.2	3	0.7
0933	SCHRANKE, WASSERTORSTR.	630	28	658	4.3	456	5.7	69.3	4	0.9
0941	PRINZREGENTENUFER, KESSLERPLATZ	546	60	607	10.1	389	14.1	64.1	2	0.5
1001	TULLNAU-, SCHLOSSTR.	596	40	637	6.4	371	10.2	58.2	2	0.5
1002	STEPHAN-, PETER-, KUPFERSTR.	651	41	692	5.9	396	9.8	57.2		
1003	SCHANZEN-, DUERRENHOFSTR.	529	34	563	6.0	357	9.0	63.4		
1004	PETERSFRIEDHOF, SCHLOSSTR.	778	40	818	4.9	443	8.6	54.2	1	0.2
1011	VELBURGER-, PARSBERGER STR.	457	24	481	5.0	296	7.8	61.5	1	0.3
1012	REGENSBURGER-, NEUMARKTER STR.	536	55	591	9.3	404	12.9	68.4		
1013	SCHARRER-, BESTELMEYERSTR.	589	40	630	6.5	383	9.7	60.8	1	0.3
1014	NEUMARKTER STR.	549	53	602	8.8	416	12.0	69.1	4	1.0
1021	BOELCKE-, HAINSTR.	700	54	754	7.2	488	10.5	64.7	1	0.2
1031	ROSENHOF-, FLIEGERSTR.	526	65	591	11.0	431	14.2	72.9		
1032	A.D. EHRENHALLE, SCHULTHEISSALL.	557	52	609	8.5	445	11.0	73.1	3	0.7
1101	SCHUEURL-, FINDERLWIESENSTR.	473	45	518	8.7	321	13.4	62.0		
1102	KOEHN-, GLOCKENHOFSTR.	614	44	658	6.7	358	12.4	51.4	2	0.6
1103	STRAUCH-, EHEMANNSTR.	415	39	454	6.4	226	15.9	49.8	1	0.4
1104	HARSDORFFER PL., SCHWEIGGERSTR	518	42	560	7.5	325	12.3	58.0	1	0.3
1105	UNTERE BAU-, SOPHENSTR.	434	54	488	11.1	272	18.8	55.7	4	1.5
1106	KIRCHENSTR., PETERSKIRCHE	526	47	573	8.2	332	13.3	57.9		
1111	AUGUSTEN-, SCHUETZEN-, BLEIWEISS	803	45	848	5.3	481	8.9	56.7	1	0.2
1112	FORSTHOF-, SIEGFRIEDSTR.	496	36	532	6.8	321	10.9	60.3	2	0.6
1113	SIGLINDEN-, FREYJASTR.	766	58	824	7.0	485	11.5	58.9	4	0.8
1114	HAGEN-, BALDURSTR.	632	51	683	7.5	430	11.4	63.0	3	0.7
1121	SCHWANHARDT-, HERBARTSTR.	706	128	835	15.4	598	20.4	71.6	5	0.3
1122	HARSDORFFER-, SYBELSTR.	712	71	783	9.1	527	12.7	67.3	9	0.6
1123	HALLERHUETTEN-, HAINSTR.	565	59	624	9.5	395	14.2	63.3	3	0.5
1124	ERDA-, FRIGGA-, RANKESTRASSE	540	48	588	8.2	363	12.4	61.7		
1125	LICHTENHOF-, NIBELUNGENSTR.	477	28	505	5.5	358	7.5	70.9	1	0.3
1126	NIBELUNGENPLATZ, ALBERICHSTR.	439	43	482	8.9	319	12.9	66.2		
1201	ISOLDEN-, NORNENSTR.	497	52	549	9.5	334	14.7	60.8		
1202	BRUNHILD-, GUNTHERSTR.	478	45	523	8.6	355	11.8	67.9	3	0.8
1211	DIETRICH-, GUNTHER-, WODANSTR.	725	86	811	10.6	517	15.7	63.7	2	0.4

STIMM- BEZIRK	GÜLTIGE STIMMEN		STICHWAHLERGEBNIS				MEHR (+) BZW. WENIGER (-) STIMMEN ALS BEI DER ERSTWAHL			
	INS- GESAMT	DR. BECKSTEIN CSU		DR. SCHOENLEIN SPD		DR. BECKSTEIN		DR. SCHOENLEIN		
		ZAHL	%	ZAHL	%	ZAHL	%-P.	ZAHL	%-P.	
		11	12	13	14	15	16	17	18	19
0101	260	126	48.5	134	51.5	+6	+ 1.3	+27	+ 9.4	
0102	371	192	51.8	179	48.2	+13	+ 0.4	+39	+ 8.0	
0103	382	173	45.3	209	54.7	+8	- 1.0	+45	+ 8.6	
0104	354	153	43.2	201	56.8	+5	+ 0.3	+47	+12.2	
0105	266	98	36.8	168	63.2	-4	- 2.7	+43	+14.6	
0201	330	157	47.6	173	52.4	+3	- 1.1	+30	+ 7.1	
0211	315	142	45.1	173	54.9	+5	- 2.5	+49	+11.8	
0301	399	165	41.4	234	58.6	+8	+ 2.5	+30	+ 8.1	
0401	380	135	35.5	245	64.5	+4	+ 4.7	+91	+17.3	
0402	302	96	31.8	206	68.2	+19	+ 4.9	+39	+ 9.8	
0411	325	122	37.5	203	62.5	+10	- 1.1	+55	+11.5	
0412	347	104	30.0	243	70.0	-1	- 2.2	+56	+12.6	
0421	301	117	38.9	184	61.1	+1	- 0.3	+33	+10.1	
0422	214	76	35.5	138	64.5	+9	+ 2.2	+29	+10.3	
0423	306	130	42.5	176	57.5	+16	+ 0.1	+53	+11.9	
0501	386	170	44.0	216	56.0	-5	- 5.2	+52	+ 9.9	
0511	492	153	31.1	339	68.9	+13	+ 0.6	+62	+12.9	
0512	546	203	37.2	343	62.8	+6	+ 0.3	+63	+13.7	
0521	419	178	42.5	241	57.5	+14	+ 0.9	+48	+ 8.5	
0541	498	284	57.0	214	43.0	+4	+ 1.3	+31	+ 6.6	
0601	260	110	42.3	150	57.7	+5	+ 1.3	+20	+ 6.9	
0602	373	148	39.7	225	60.3	+9	+ 0.7	+48	+10.6	
0603	531	211	39.7	320	60.3	+6	- 0.7	+60	+ 9.0	
0604	330	137	41.5	193	58.5	-14	- 3.2	+41	+13.5	
0605	316	136	43.0	180	57.0	+4	- 0.4	+36	+ 9.6	
0606	271	81	29.9	190	70.1	+4	+ 0.4	+25	+ 6.9	
0607	301	131	43.5	170	56.5	+3	- 0.8	+20	+ 4.6	
0608	412	174	42.2	238	57.8	+24	+ 0.8	+57	+ 7.8	
0609	421	138	32.8	283	67.2	+2	- 1.0	+46	+ 8.2	
0610	390	120	30.8	270	69.2	-7	- 3.2	+47	+ 9.4	
0611	396	143	36.1	253	63.9	-18	- 5.3	+40	+ 9.1	
0612	420	178	42.4	242	57.6	+6	+ 1.4	+16	+ 3.8	
0613	482	162	33.6	320	66.4	+7	- 1.0	+69	+10.4	
0701	513	222	43.3	291	56.7	+1	- 0.5	+67	+12.3	
0711	410	164	40.0	246	60.0	+1	- 1.5	+46	+ 9.1	
0721	518	208	40.2	310	59.8	+8	- 0.4	+71	+11.3	
0722	372	144	38.7	228	61.3	+1	+ 0.5	+48	+13.2	
0723	406	166	40.9	240	59.1	+10	+ 0.8	+34	+ 6.1	
0731	307	143	46.6	164	53.4	+1	- 1.9	+38	+10.4	
0732	439	180	41.0	259	59.0	+9	+ 1.1	+53	+11.0	
0733	416	164	39.4	252	60.6	+7	- 1.1	+62	+11.6	
0801	538	286	53.2	252	46.8	+14	+ 3.7	+35	+ 7.3	
0811	516	191	37.0	325	63.0	+1	- 2.6	+90	+14.0	
0812	514	255	49.6	259	50.4	-2	- 3.0	+72	+12.2	
0821	459	179	39.0	280	61.0	+19	+ 1.4	+37	+ 4.0	
0822	351	126	35.9	225	64.1	+11	- 0.8	+65	+13.0	
0823	380	163	43.4	215	56.6	-4	- 0.8	+36	+ 9.7	
0824	401	184	45.9	217	54.1	+12	- 0.6	+43	+ 7.1	
0825	343	135	39.4	208	60.6	-3	- 1.5	+41	+11.0	
0901	520	201	38.7	319	61.3	+8	- 0.1	+66	+10.4	
0902	408	130	31.9	278	68.1	-9	- 4.1	+55	+10.3	
0911	428	139	32.5	289	67.5	-7	- 5.0	+84	+14.8	
0912	411	169	41.1	242	58.9	-7	- 1.7	+34	+ 8.3	
0913	392	158	40.3	234	59.7	-3	- 0.4	+33	+ 8.9	
0921	525	210	40.0	315	60.0	-7	- 3.5	+65	+ 9.9	
0922	398	152	38.2	246	61.8	+9	- 0.2	+46	+ 8.0	
0931	345	131	38.0	214	62.0	-3	- 4.3	+53	+11.2	
0932	405	156	38.5	249	61.5	+4	+ 0.4	+35	+ 7.9	
0933	452	167	36.9	285	63.1	-3	- 3.2	+63	+10.7	
0941	387	188	48.6	199	51.4	-8	- 3.3	+61	+14.9	
1001	369	126	34.1	243	65.9	+18	+ 1.6	+50	+ 7.8	
1002	396	134	33.8	262	66.2	+4	- 1.5	+56	+10.2	
1003	357	117	32.8	240	67.2	+3	- 1.5	+46	+ 8.8	
1004	442	183	41.4	259	58.6	-1	- 3.0	+53	+ 8.8	
1011	295	93	31.5	202	68.5	+13	+ 2.6	+30	+ 6.4	
1012	404	109	27.0	295	73.0	-3	- 2.8	+38	+ 4.6	
1013	352	114	29.8	238	70.2	-7	- 2.1	+36	+ 8.7	
1014	412	154	37.4	258	62.6	+1	- 1.9	+47	+ 8.4	
1021	487	191	39.2	296	60.8	-9	- 3.8	+44	+ 6.6	
1031	431	171	39.7	260	60.3	-10	- 4.2	+49	+ 9.1	
1032	442	218	49.3	224	50.7	+11	+ 2.9	+29	+ 7.0	
1101	319	100	31.3	219	68.7	-8	- 8.0	+66	+13.1	
1102	336	119	35.4	217	64.6	-4	- 1.8	+36	+ 9.9	
1103	225	82	36.4	143	63.6	-4	- 4.2	+33	+11.7	
1104	324	109	33.6	215	66.4	-9	- 5.2	+44	+10.1	
1105	268	113	42.2	155	57.8	+0	- 2.5	+39	+12.0	
1106	332	121	36.4	211	63.6	-2	- 2.9	+54	+13.4	
1111	480	211	44.0	269	56.0	+27	+ 2.4	+44	+ 5.1	
1112	319	122	38.2	197	61.8	+14	+ 2.4	+21	+ 3.5	
1113	481	199	41.4	282	58.6	+18	+ 0.9	+51	+ 6.9	
1114	427	147	34.4	280	65.6	+4	+ 0.8	+49	+11.2	
1121	596	272	45.6	324	54.4	-10	- 3.4	+65	+ 9.4	
1122	524	170	32.4	354	67.6	+10	+ 0.8	+43	+ 6.1	
1123	393	146	37.2	247	62.8	-4	- 2.4	+51	+11.1	
1124	363	131	36.1	232	63.9	+5	- 2.1	+36	+ 10.6	
1125	357	153	42.9	204	57.1	+21	+ 2.2	+34	+ 4.6	
1126	319	119	37.3	200	62.7	+6	- 1.0	+33	+ 8.9	
1201	334	158	47.3	176	52.7	+6	- 2.1	+41	+ 6.9	
1202	352	162	46.0	190	54.0	+12	+ 0.4	+38	+ 7.8	
1211	515	247	48.0	268	52.0	+23	+ 2.5	+54	+ 8.5	



STIMMBEZIRK	WAHLBERECHTIGTE					WAEHLER		UNGUELTIGE STIMMEN		
	LAUT WAEHLER OHNE	NACH PAR. 1(2) W/ GW	INS- GESAMT	DAR MIT WS %	INS- GESAMT	DAR MIT WS %	WAHL- BE- TEIL. %	AN- ZAHL	% VON SP. 6	
										2
	1	2	3	4	5	6	7	8	9	10
1212 WALKUEREN-, SIGENASTR.	747	120	667	13.8	624	18.1	72.0	2	0.3	
1301 BAHNHOF-, COMENIUSSTR.	600	41	641	6.4	569	10.6	57.6	1	0.3	
1302 GERLE-, BREITSCHIEDSTR.	541	33	574	5.7	551	9.1	61.1	1	0.3	
1303 WENDLER-, BULMANNSTR.	641	30	672	4.6	390	7.2	58.0	2	0.5	
1304 PAUL-, DALLINGERSTR.	576	62	638	9.7	384	15.4	60.2	2	0.5	
1305 WOELCKERN-, HUMBOLDTSTR.	609	69	678	10.2	381	17.1	56.2	4	1.0	
1306 HUMBOLDTPLATZ, WIRTHSTR.	513	45	558	8.1	326	13.2	58.4			
1311 AUFSESSPLATZ, ENDTENSTR.	633	60	713	11.2	418	17.9	58.6			
1312 WOELCKERN-, PILLENREUTHSTR.	517	53	570	9.3	317	15.5	55.6	3	0.9	
1313 PARADIES-, PETER-HENLEIN-STR.	589	44	633	7.0	354	11.6	55.9			
1314 BOENER-, WIESENSTR.	631	39	670	5.8	417	8.6	62.2	2	0.5	
1315 GABELSBERGER-, BROSAMERSTR.	654	40	694	5.8	422	9.0	60.8	1	0.2	
1321 HUMBOLDT-, KOPERNIKUSSTR.	669	52	721	7.2	417	11.5	57.8	2	0.5	
1322 ANNE-FRANK-, HARTMUTSTR.	606	49	655	7.5	438	10.5	66.9	1	0.2	
1323 GUDRUN-, ANNE-FRANK-STR.	542	39	581	6.7	387	9.6	66.6	2	0.5	
1324 DOVE-, WIRTHSTR.	525	41	566	7.2	324	12.0	57.2	1	0.3	
1325 ALLERSBERGER-, ANNASTR.	483	29	512	5.7	289	9.0	56.4			
1331 OSTERHAUSEN-, ROENTGENSTR.	684	41	725	5.7	475	8.2	65.5	2	0.4	
1332 MAFFEIPLATZ, KOERNERSTR.	564	49	613	8.0	407	11.1	66.4			
1401 KLEESTR., JEAN-PAUL-PLATZ	573	61	634	9.6	384	14.8	60.6	3	0.8	
1411 LUTHERPLATZ, CALVINSTR.	456	28	484	5.8	549	7.4	72.1	1	0.3	
1412 LOEDEL-, SCHOENWEISSSTR.	493	64	557	11.5	416	14.4	74.7	3	0.7	
1413 GUDRUN-, LOEDELSTR.	393	25	418	6.0	287	8.4	68.7			
1414 HUMMELSTEIN, RUGIERSTR.	445	65	511	12.9	351	17.4	68.7	1	0.3	
1421 SCHUCKERTPLATZ, HALSKESTR.	525	24	549	4.4	397	5.7	70.5	3	0.8	
1422 AJTOSCH-, BUDAPESTERSTR.	637	40	677	5.9	464	8.2	68.5	2	0.6	
1423 SIEMENS-, VOLTASTR.	646	44	690	6.4	453	9.0	65.9	2	0.7	
1424 GALVANI-, SCHILLINGSTR.	614	40	654	6.1	401	9.5	61.3	2	0.5	
1425 MORSE-, VOLTASTR.	613	39	652	6.0	440	8.2	67.5			
1431 BOTHO-, KUNO-, OSWALDSTR.	563	64	628	10.4	462	13.2	73.6	1	0.2	
1441 LOTHRINGEN-, BURGUNDENSTR.	450	27	477	5.7	294	8.5	61.6	1	0.3	
1442 ELSAESSER-, HULDSTR.	543	66	609	10.6	403	15.4	66.2	2	0.5	
1501 GUGEL-, MARKGRAFENSTR.	522	53	576	9.4	362	14.1	62.8	1	0.3	
1502 GAUSS-, HELMHOLTZSTR.	593	57	650	8.8	417	12.7	64.2			
1503 GALVANI-, VOLTA-, WATTSTR.	507	70	577	12.1	376	17.6	65.2	1	0.3	
1504 HABICHT-, SPECHTSTRASSE	536	46	582	7.9	349	12.6	60.0	1	0.3	
1505 FALKEN-, FRANKENSTRASSE	558	57	615	9.3	550	15.4	56.9			
1511 PFAELZER-, SCHWABENSTR.	466	54	520	10.4	284	18.0	54.6	1	0.4	
1521 SEUFFERT-, HUMBOLDTSTR.	704	63	757	7.0	451	11.1	59.6	4	0.9	
1522 STEINHEIL-, GEIBELSTR.	519	39	558	7.0	353	10.5	63.3	1	0.3	
1601 SCHLOSSAECCKER-, WIESENSTR.	568	41	609	6.7	347	11.2	57.0			
1602 OHM-, SCHONERSTR.	526	45	571	7.9	378	11.4	66.2	2	0.5	
1603 PETER-HENLEIN-, GUGELSTR.	557	49	608	8.4	390	11.8	64.1	1	0.3	
1604 MELANCHTHONPLATZ, HASLERSTR.	578	43	621	6.9	377	10.9	60.7	3	0.8	
1605 HASLER-, GEBH.-OTT-STR.	491	29	520	5.6	312	18.7	68.0			
1611 AN DEN RAMPEN, ESPANSTR.	629	55	684	8.0	398	12.8	58.2	2	0.5	
1612 LANDGRABEN-, ESPANSTR.	455	56	511	11.0	289	15.0	56.6	3	0.8	
1621 CHARLOTTEN-, ACKERSTR.	530	47	577	8.1	371	11.9	64.3	3	0.8	
1622 DR.-LUPPE-PL., LEIBNIZSTR.	491	33	524	6.3	328	9.5	62.6	1	0.3	
1623 HERSCHEL-, OKENSTR.	658	46	704	6.5	454	9.5	64.5	2	0.4	
1624 BREHM-, GIBITZENHOFSTR.	716	45	761	5.9	480	8.8	63.1	3	0.6	
1631 MUNKER-, HEYNESTR.	587	40	627	6.4	419	9.1	66.8	1	0.2	
1632 HUMBOLDT-, OKENSTR.	503	29	532	5.5	321	8.4	60.3	1	0.3	
1633 SCHWANN-, SCHLEIDENSTR.	557	56	613	9.1	433	12.0	70.6	3	0.7	
1701 ALEMANNEN-, PFAELZERSTR.	551	179	730	24.5	496	34.9	67.9	2	0.4	
1702 WILH.-LOEHE-, ULMENSTR.	473	42	515	8.2	326	11.3	65.3	1	0.3	
1711 HERSCHELPLATZ, NECKARSTR.	658	28	686	4.1	443	5.6	64.6			
1712 FREIBURGER-, KARLSRUHER STR.	750	57	807	7.1	575	8.9	71.3	5	0.9	
1713 SPEYERER-, LUDWIGSHAFENER STR.	727	29	756	3.8	498	5.7	60.6			
1801 BAUHUETTEN-, SANDREUTHSTR.	259	22	281	7.8	182	11.0	64.8			
1901 WALDAU-, HOLBEINSTR.	598	53	651	8.1	372	12.6	57.1			
1911 LOCHNER-, HINT. MARKTSTR.	596	30	626	4.8	405	6.5	64.4	2	0.5	
1921 OLGA-, ELISENSTR.	754	38	792	4.8	450	7.9	54.3			
1922 DOROTHEEN-, HOLZWIESENSTR.	707	59	766	7.7	442	11.8	57.7	3	0.7	
2001 GEISSESTR.	580	27	607	4.4	370	7.3	61.0	1	0.3	
2011 GUSTAV-ADOLF-, GOERDELERSTR.	687	79	766	10.3	508	15.2	66.3	2	0.4	
2012 SCHNEPPENHORST-, BLUECHERSTR.	486	47	533	8.8	392	11.5	73.5	1	0.3	
2013 KONSTANZEN-, ADELHEIDSTR.	574	47	621	7.6	390	11.5	62.8	1	0.3	
2021 HEINRICH-, LEOPOLDSTR.	655	43	698	6.2	469	9.0	67.2	2	0.4	
2022 GERNOT-, ZOLLERSTR.	713	33	746	4.4	445	7.0	59.7			
2023 ORFF-, SCHWEINAUERSTR.	505	32	537	6.0	316	9.8	58.8			
2024 LEOPOLD-, FELIXSTR.	693	57	751	7.7	456	12.1	60.7	2	0.4	
2025 OTMAR-, GEORGSTR.	657	40	697	5.7	465	8.2	66.7			
2031 SUENDERSBUEHLSTR., SCHLACHTHOF	694	28	723	4.0	397	6.8	54.9			
2032 AMSEL-, TULPEN-, NELKENSTR.	666	26	692	3.8	338	7.4	48.8	1	0.3	
2033 SCHWABACHER-, HERMANNSTR.	598	40	638	6.3	347	11.2	54.4			
2101 WITSCHHEL-, ROSENPLUETSTR.	563	41	604	6.8	303	12.9	50.2	1	0.3	
2111 KOLLWITZ-, ZWIEGSTR.	947	35	982	3.6	609	5.4	62.0	4	0.9	
2121 OSSIETZKY-, NANSENSTR.	544	25	569	4.4	388	6.2	68.2	1	0.3	
2122 ROTHENBURGER-, BRIANDSTR.	751	29	780	3.7	562	5.0	72.1	1	0.2	
2123 BERNADOTTISTR.	556	48	604	7.9	423	10.9	70.0	4	0.9	
2124 SOEDERBLOMSTR.	530	26	557	4.8	399	6.3	71.6	1	0.3	
2211 KERN-, VOLPRECHTSTRASSE	376	19	395	4.8	235	7.7	59.5			
2212 GLOCKENDON-, MUELLNERSTR.	490	26	516	5.0	285	8.4	55.2			
2213 PREISSLER-, ADAM-KLEIN-STR.	672	42	714	5.9	434	9.0	60.8	1	0.2	
2221 FAUMGARTEN-, MENDELSTR.	462	45	507	8.9	273	15.4	53.8	2	0.7	
2222 FUERLEIN-, NUETZELSTR.	340	30	370	8.1	193	14.5	52.2			
2224 FUERTHER-, FUERLEIN-, BECKSTR.	472	40	512	7.8	310	11.9	60.5			
2225 ADAM-KLEIN-, MURRSTR.	576	38	614	6.2	355	9.9	57.8	2	0.6	
2231 BAERENSCHANZ-, FUERTHER STR.	384	15	399	3.8	223	5.8	55.9	3	1.3	

STIMM- BEZIRK	GÜLTIGE STIMMEN		STICHAHLERGEBNIS				MEHR (+) BZW. WENIGER (-) STIMMEN ALS BEI DER ERSTWAHL			
	INS- GESAMT	DR. BECKSTEIN CSU		DR. SCHOENLEIN SPD		DR. BECKSTEIN		DR. SCHOENLEIN		
		ZAHL	%	ZAHL	%	ZAHL	%-P.	ZAHL	%-P.	
										11
1212	622	365	58.7	257	41.3	+6	-1.6	+64	+8.9	
1301	368	155	42.1	213	57.9	+22	+3.2	+41	+6.3	
1302	351	127	36.2	224	63.8	+2	-2.3	+43	+8.1	
1303	388	134	34.5	254	65.5	-11	-3.1	+39	+9.8	
1304	382	142	37.2	240	62.8	+1	-3.9	+63	+11.2	
1305	377	127	33.7	250	66.3	-8	-2.0	+34	+9.2	
1306	326	121	37.1	205	62.9	+10	+2.1	+19	+4.2	
1311	418	191	45.7	227	54.3	-4	-2.3	+44	+9.2	
1312	314	95	30.3	219	69.7	-12	-3.9	+43	+13.5	
1313	354	148	41.8	206	58.2	+11	-0.2	+29	+3.9	
1314	415	118	28.4	297	71.6	-10	-4.2	+62	+11.8	
1315	421	144	34.2	277	65.8	+12	+2.7	+28	+6.3	
1321	415	143	34.4	272	65.6	-5	-2.1	+65	+14.5	
1322	437	157	35.9	280	64.1	+2	-1.4	+61	+11.7	
1323	383	158	41.0	225	59.0	+6	+0.9	+31	+7.3	
1324	323	109	33.7	214	66.3	+8	+0.2	+52	+13.3	
1325	289	129	44.6	160	55.4	+12	+1.2	+16	+2.8	
1331	473	143	30.2	330	69.8	+7	-1.8	+63	+7.4	
1332	407	158	38.8	249	61.2	-8	-2.9	+55	+12.5	
1401	381	126	33.1	255	66.9	-14	-3.1	+35	+10.1	
1411	348	145	41.7	203	58.3	+14	+3.5	+24	+6.1	
1412	413	168	40.7	245	59.3	+7	+0.2	+35	+6.5	
1413	287	111	38.7	176	61.3	-5	-4.3	+36	+9.4	
1414	350	194	55.4	156	44.6	+3	+1.9	+21	+6.8	
1421	384	100	26.0	284	74.0	+6	+0.2	+46	+8.6	
1422	462	211	45.7	251	54.3	+47	+8.7	-10	-4.6	
1423	452	149	33.0	303	67.0	-2	-1.6	+42	+7.3	
1424	399	168	42.1	231	57.9	-3	-1.0	+23	+5.5	
1425	440	160	36.4	280	63.6	-4	-2.2	+40	+7.1	
1431	461	151	32.8	310	67.2	+4	+0.5	+23	+4.1	
1441	293	73	24.9	220	75.1	-3	-2.5	+32	+7.2	
1442	401	123	30.7	278	69.3	-2	-1.2	+27	+5.3	
1501	361	114	31.6	247	68.4	+6	-1.7	+55	+9.1	
1502	417	112	26.9	305	73.1	-10	-3.5	+52	+10.0	
1503	375	98	26.1	277	73.9	-21	-7.1	+60	+13.3	
1504	348	99	28.4	249	71.6	+6	+1.0	+28	+6.6	
1505	350	109	31.1	241	68.9	-4	-2.2	+40	+9.6	
1511	283	90	31.8	193	68.2	+5	+0.1	+16	+2.2	
1521	447	137	30.6	310	69.4	-3	-1.2	+28	+5.3	
1522	352	85	24.1	267	75.9	-3	-3.4	+53	+9.0	
1601	347	121	34.9	226	65.1	+10	+1.6	+26	+5.0	
1602	376	119	31.6	257	68.4	+17	+0.2	+55	+6.2	
1603	389	154	39.6	235	60.4	+8	+0.2	+30	+5.1	
1604	374	166	44.4	208	55.6	+41	+6.6	+23	+0.3	
1605	312	104	33.3	208	66.7	+7	-1.6	+55	+11.7	
1611	394	150	37.9	244	62.1	-1	-2.6	+46	+8.5	
1612	289	89	30.8	200	69.2	-7	-4.9	+31	+6.4	
1621	368	113	30.7	255	69.3	+7	-1.2	+51	+7.9	
1622	327	79	24.2	248	75.8	+4	+0.0	+22	+9.3	
1623	452	149	33.0	303	67.0	+1	-2.9	+58	+8.2	
1624	477	177	37.1	300	62.9	+19	+0.4	+54	+5.7	
1631	418	144	34.4	274	65.6	-9	-5.7	+63	+10.4	
1632	320	120	37.5	200	62.5	+12	+0.3	+30	+3.9	
1633	430	161	37.4	269	62.6	+0	-3.2	+52	+7.9	
1701	494	236	47.8	258	52.2	-18	-3.9	+39	+7.6	
1702	325	113	34.8	212	65.2	+4	-0.8	+38	+8.3	
1711	443	181	40.9	262	59.1	+18	-1.4	+60	+6.6	
1712	570	315	55.3	255	44.7	+20	+1.9	+24	+2.9	
1713	458	153	33.4	305	66.6	+19	+0.6	+43	+2.4	
1801	182	57	31.3	125	68.7	+7	+1.5	+19	+5.6	
1901	372	154	41.4	218	58.6	+32	+1.5	+47	+2.7	
1911	401	202	50.4	199	49.6	+24	-1.8	+48	+5.3	
1921	428	192	44.9	236	55.1	+4	-3.4	+50	+7.3	
1922	439	205	46.7	234	53.3	+10	-1.3	+49	+7.7	
2001	369	140	37.9	229	62.1	+13	+1.1	+43	+8.2	
2011	506	227	44.9	279	55.1	+12	+1.2	+51	+8.8	
2012	391	240	61.4	151	38.6	+3	+2.4	+20	+6.0	
2013	389	172	44.2	217	55.8	-4	-3.6	+49	+10.1	
2021	467	160	34.3	307	65.7	-2	-2.2	+52	+8.3	
2022	445	148	33.3	297	66.7	+26	+2.2	+46	+2.7	
2023	316	98	31.0	218	69.0	+6	-0.1	+40	+8.9	
2024	454	163	35.9	291	64.1	-8	-2.2	+34	+6.9	
2025	465	133	28.6	332	71.4	-7	-4.2	+74	+11.0	
2031	397	155	39.0	242	61.0	+11	+0.2	+39	+5.7	
2032	337	118	35.0	219	65.0	+3	-2.8	+53	+10.4	
2033	347	118	34.0	229	66.0	-8	-3.4	+44	+11.1	
2101	302	129	42.7	173	57.3	+8	+3.4	+6	+3.1	
2111	605	338	55.9	267	44.1	-29	-7.2	+71	+10.4	
2121	387	153	39.5	234	60.5	+13	+2.6	+17	+1.2	
2122	561	229	40.8	332	59.2	+8	-1.5	+47	+4.6	
2123	419	104	24.8	315	75.2	-8	-2.3	+34	+7.3	
2124	398	127	31.9	271	68.1	+9	+1.0	+26	+4.0	
2211	233	60	25.5	173	74.5	+10	+1.1	+60	+18.4	
2212	283	77	27.0	206	73.0	+13	+2.4	+39	+8.0	
2213	433	138	31.9	295	68.1	-5	-3.1	+93	+15.9	
2221	271	86	31.7	185	68.3	+2	-1.2	+41	+11.8	
2222	193	54	28.0	139	72.0	+1	-2.5	+26	+7.1	
2224	310	119	38.4	191	61.6	-2	-4.5	+44	+9.5	
2225	353	138	39.1	215	60.9	+4	+0.8	+26	+6.9	
2231	220	79	35.9	141	64.1	-8	-4.9	+25	+9.6	



STIMMBEZIRK	WAHLBERECHTIGTE					WAELER		WAHL- BE- TEIL %	UNGUELTIGE STIMMEN											
	LAUT WAELERLISTE OHNE W	LAUT MIT W	NACH- PAR. 1(2) GWO	INS- GESAMT	DAR- MIT WS %	INS- GESAMT	DAR- MIT WS %		AN- ZAHL	% VON SP.6										
											1	2	3	4	5	6	7	8	9	10
											2232	BAERENSCHANZ-, MANNERTSTR.	554	47	2	603	8.1	286	15.4	47.4
2301	SANDBERG-, HELMSTR.	583	58		641	9.0	370	15.1	57.7	3	0.8									
2302	KRUG-, WILHELM-MARX-STR.	507	46		553	8.3	382	11.5	69.1	1	0.3									
2303	AEUSS.GROSSWEIDENMUEHLSTR.	736	76		812	9.4	503	14.5	61.9	1	0.2									
2304	KIPSCHGARTEN-,SCHNIEGLINGERSTR	508	87	1	596	14.8	379	21.9	63.6	2	0.5									
2311	ADELGUNDEN-, JOHANNISSTR.	566	26		592	4.4	354	7.1	59.8	4	1.1									
2312	GOTTLIEBSTR., HELENENHOF	699	30		729	4.1	489	5.7	67.1											
2313	HELENEN-, KRUGSTR.	604	46	1	651	7.2	407	10.8	62.5	2	0.5									
2314	WIESENTAL,HELENENSTR.	413	98		511	19.2	343	27.4	67.1	1	0.3									
2321	HELM-, PENZSTRASSE	692	49		741	6.6	417	11.0	56.3	3	0.7									
2322	POPPEL-, FRANZSTR.	618	34		652	5.2	407	7.9	62.4	2	0.5									
2323	POPPELREUTH STR.	644	45		689	6.5	447	9.4	64.9	2	0.5									
2324	FLEISCHMANNPL.,KIPSCHGARTENSTR	731	33		764	4.3	518	6.6	67.7	5	1.0									
2401	FLUR-, FRIEDRICH-LOEFFLER-STR.	756	83		839	9.9	506	15.6	60.8	2	0.4									
2411	HUFELAND-, JUVENELLSTR.	641	60		701	8.6	516	11.0	73.6	2	0.4									
2421	RIETER-, RUECKERTSTR.	708	60		772	8.3	488	12.5	63.2	1	0.2									
2422	BIELINGPLATZ, RILKESTR.	635	60		695	8.6	539	10.6	77.6	5	0.9									
2423	BUCHER-, HUFELANDSTR.	521	68		589	11.5	416	15.4	70.6	1	0.2									
2451	BUCHER-, SCHWEPPERMANNSTR.	542	60		602	10.0	343	16.6	57.0											
2502	GROLAND-, KOBERGERSTR.	637	57		694	8.2	392	13.5	56.5	1	0.3									
2503	ARCHIV-, UHLANDSTR.	612	38		650	5.8	439	8.2	67.5	3	0.7									
2511	GAERTNER-, HEROLDSTR.	547	61		608	10.0	344	16.9	56.6	1	0.3									
2512	CRANACHSTR.,KLEINREUTHER WEG	615	45		660	6.8	393	10.7	59.5											
2513	KLEINREUTHER WEG, HARRICHSTR.	575	50		625	8.0	399	11.8	63.8	2	0.5									
2514	BURCKMAIR-,SCHAEUFELSTR.	565	27		592	4.6	360	6.9	60.8	1	0.3									
2521	SCHWEPPERMANN-, KAULBACHSTR.	647	57		704	8.1	491	10.6	69.7	2	0.4									
2522	KOBERGERPLATZ, FRIEDRICHSTR.	634	61		715	11.3	490	15.3	68.5											
2523	KAULBACHPLATZ, WILDERSTR.	735	160		895	17.9	649	23.3	72.5											
2601	GOETHE-, SCHLUESSELFELDERSTR.	685	80		765	10.5	488	15.0	65.8	1	0.2									
2602	SCHMAUSENGARTENSTR., STADTPARK	653	100		753	13.3	504	18.7	66.9											
2603	SCHILLERPLATZ	662	63		725	8.7	472	11.9	65.1	3	0.6									
2604	BERCKHAUSERSTR.,AM STADTPARK	683	52		735	7.1	452	10.8	61.5	4	0.9									
2611	BENEKE-, FRIEDENSTR.	537	44		581	7.6	373	10.7	64.2	2	0.5									
2612	AM STADTPARK, RUDENZSTR.	667	72		739	9.7	537	12.7	72.7											
2613	FRIEDEN-, KANTSTR.	516	43		559	7.7	370	10.8	66.2	2	0.5									
2614	AVENARIUS-, SCHOPENHAUERSTR.	773	99		874	11.3	521	17.5	59.6	4	0.8									
2615	ATTINGHAUSEN-, RUDENZSTR.	505	55		560	9.8	402	12.7	71.8	2	0.5									
2621	STADTP.,VIRCHOW-,HINTERMAYRST.	567	149		716	20.8	497	28.2	69.4	1	0.2									
2701	AM MESSEHAUS, WIESELERSTR.	527	40		567	7.1	361	10.5	63.7											
2702	PRAUN-, BISMARCKSTR.	458	40		498	8.0	331	11.2	66.5	4	1.2									
2703	DEUMENTENSTR., ADAMSPLATZ	533	68		601	11.3	368	17.7	61.2											
2711	FICHTE-, WELSERSTR.	664	43		707	6.1	482	8.5	68.2	1	0.2									
2712	HEERWAGEN-, LUDW.-FEUERBACH-ST	620	46		666	6.9	436	10.1	65.5	5	1.1									
2713	FENITZER-PL.,MATHILDENSTR.	651	47		698	6.7	449	10.0	64.3											
2714	MARTIN-BEHAIM-, SCHOPPERSHOFST	852	67		919	7.3	548	11.7	59.6	1	0.2									
2721	HOEFEDER-, RIEHLSTR.	663	55		718	7.7	447	11.9	62.3											
2722	DEICHSLER-, SIEBMACHERSTR.	784	40		824	4.9	531	7.2	64.4	5	0.4									
2723	HOEFEDER-, SIEBMACHERSTR.	654	70		724	9.7	471	14.2	65.1	2	0.4									
2724	BARTHOLOMAEUS-,GG.-STROBEL-STR	630	42		672	6.3	388	4.4	57.7	1	0.3									
2725	BARTHOLOMAEUS-, FELSECKERSTR.	673	56		729	7.7	524	4.4	71.9	2	0.4									
2731	SEBASTIANSPITAL	120	488	1	609	80.3	473	85.4	77.7	1	0.2									
2801	NOBIKER-, TULLNAUSTP.	731	58		789	7.4	432	13.0	54.8											
2811	TEUTONENSTR., PULVERSEE	411	46		457	10.1	332	13.3	72.6	6	1.8									
2821	OSTEND-, MARTHA STR.	694	41		735	5.6	442	9.0	60.1	1	0.2									
2822	WURFBEIN-, WAGENSEILSTR.	747	42		789	5.3	510	7.8	64.6	7	1.4									
2901	GLEISSHAMMER-, GOLDBACHSTR.	616	51		667	7.6	485	9.9	72.7	4	0.8									
2902	BERTA-, ZERZABELSHOFSTR.	451	47	1	499	9.6	334	13.2	66.9											
2911	EISENSTEINER-, CHAMER STR.	676	57		733	7.8	540	10.2	73.7	1	0.2									
2922	METTING-, FALLPOHRSTR.	528	36		564	6.4	402	8.7	71.3											
2921	ZERZABELSHOF-, PASTORIUSSTR.	493	44		537	8.2	365	11.5	68.0	1	0.3									
2922	KOMOTAUER-, MARIENBADER STR.	686	99		785	12.6	553	17.2	70.4	2	0.4									
3001	ELIAS-HOLL-, HERZOGSTR.	690	86		776	11.1	477	17.0	61.5	3	0.6									
3101	BAUERNFEIND-, ROMIGSTR.	667	54		721	7.5	592	9.0	82.1	5	0.9									
3102	ROECKL-, PAULISTR.	713	42		755	5.6	587	7.0	77.7	3	0.6									
3111	PLANETENRING, NEPTUNWEG	702	54		756	7.1	608	8.6	80.4	5	0.9									
3112	PLANETENRING, SONNENSTR.	745	86	1	832	10.5	654	12.8	78.6	1	0.2									
3113	JUPITERWINKEL, KLENZSTR.	422	98		520	18.8	413	23.0	79.4											
3201	WESTL.TEIL,NEUSELSBRUNN	535	48		583	8.2	433	10.6	74.3	4	0.9									
3202	OESTL.TEIL,NEUSELSBRUNN	681	75		756	9.9	505	14.3	66.8											
3211	STUIBENWEG, HOCHVOGELRING	841	55		896	6.1	588	9.0	65.6	2	0.3									
3212	NEBELHORN-, SCHNEEFERNERRING	696	89		785	11.3	615	14.0	78.3	2	0.3									
3221	HERZOGSTAND-, HOCHGERSTR.	671	44		715	6.2	468	9.0	65.5	3	0.6									
3222	WATZMANN-, HOCHKALTERSTR.	693	35		728	4.8	520	6.5	71.4	2	0.4									
3223	UNTERSBERG-, ZUGSPITZSTR.	895	71		966	7.3	702	9.8	72.7	2	0.3									
3224	SCHARFREITERRING	714	35		749	4.7	448	7.4	59.8	2	0.4									
3225	WEITERRING-, ZUGSPITZSTR.	688	40		728	5.5	529	7.2	72.7											
3302	CAROSSAWEG, RICARDA-HUCH-STR.	541	18		559	3.2	364	4.7	65.1	3	0.8									
3305	BERTOLT-BRECHT-STR.	508	22		530	4.2	378	5.3	71.3	1	0.3									
3306	THOMAS-MANN-STR.	1015	52		1067	4.9	766	6.4	71.8	5	0.9									
3307	ERICH-KAESTNER-WEG,R.-HUCH-STR	756	32		788	4.1	502	6.0	63.9	6	1.2									
3308	EUCKENWEG,ZUCKMAYERWEG	573	28		601	4.7	430	6.0	71.5											
3501	LAUBANER-, BODELSCHWINGHSTR.	504	34		538	6.3	375	8.5	69.7	2	0.5									
3502	LOEWENBERGER-, SAGANERSTR.	460	17		477	3.6	331	4.5	69.4											
3611	HIRSCHBERGER-, JAUERSTR.	578	70		648	10.8	475	13.9	73.3	1	0.2									
3612	COSELER-, JAUERSTR.	458	68		526	12.9	399	16.0	75.9	5	1.3									
3621	BUCHDRUCK-, SALZBRUNNER STR.	681	136		817	16.6	550	23.6	67.3	1	0.2									
3622	WARMBRUNNER-, NEUSALZER STR.	666	34		700	4.9	429	7.7	61.3	1	0.2									
3623	REINERZER STR.	642	20		662	3.0	366	5.2	55.3	1	0.3									
3624	GLOGAUER-, STRIEGAUERSTR.	516	19		535	3.6	355	5.1	66.4	2	0.6									
3631	JOSEF-SIMON-, MAX-WOENNER-STR.	470	31		501	6.2	396	7.3	79.0	1	0.3									



STIMM- BEZIRK	GÜLTIGE STIMMEN		STICHAHLERGEBNIS				MEHR (+) BZW. WENIGER (-) STIMMEN ALS BEI DER ERSTWAHL			
	INS- GESAMT	DR. BECKSTEIN CSU		DR. SCHOENLEIN SPD		DR. BECKSTEIN		DR. SCHOENLEIN		
		ZAHL	%	ZAHL	%	ZAHL	%-P.	ZAHL	%-P.	
		11	12	13	14	15	16	17	18	19
2232	286	124	43.4	162	56.6	+0	- 2.7	+43	+12.4	
2301	357	119	32.4	248	67.6	+5	+ 1.3	+28	+ 7.5	
2302	381	169	44.4	212	55.6	+9	- 2.1	+54	+ 9.7	
2303	502	177	35.3	325	64.7	-6	- 2.6	+58	+ 9.1	
2304	377	158	41.9	219	58.1	-17	- 5.7	+50	+12.2	
2311	350	127	36.3	223	63.7	-7	- 2.0	+42	+12.0	
2312	489	169	34.6	320	65.4	-1	- 2.2	+56	+ 8.3	
2313	405	109	26.9	296	73.1	+6	- 0.4	+44	+ 6.3	
2314	342	104	30.4	238	69.6	+8	- 1.0	+45	+ 6.5	
2321	414	134	32.4	280	67.6	-2	- 2.3	+52	+ 9.4	
2322	405	131	32.3	274	67.7	+11	- 0.4	+55	+ 8.0	
2323	447	173	38.7	274	61.3	-10	- 5.4	+59	+ 9.5	
2324	513	233	45.4	280	54.6	+8	- 0.7	+55	+ 8.5	
2401	506	252	49.8	254	50.2	+6	- 2.0	+72	+11.9	
2411	514	282	54.9	232	45.1	+2	- 0.3	+67	+13.6	
2421	487	142	29.2	345	70.8	+8	- 0.6	+94	+18.9	
2422	534	217	40.6	317	59.4	+13	- 0.3	+75	+10.9	
2423	415	131	31.6	284	68.4	-1	- 2.6	+50	+12.6	
2501	343	121	35.3	222	64.7	+11	+ 1.6	+52	+12.8	
2502	391	170	43.5	221	56.5	-2	- 2.4	+50	+10.9	
2503	436	163	37.4	273	62.6	-8	- 2.3	+59	+12.9	
2511	343	88	25.7	255	74.3	+3	- 2.3	+79	+16.4	
2512	393	153	38.9	240	61.1	-4	- 5.0	+54	+ 9.1	
2513	397	127	32.0	270	68.0	-5	- 4.2	+73	+14.0	
2514	359	88	24.5	271	75.5	+2	- 2.3	+77	+15.1	
2521	489	147	30.1	342	69.9	+12	- 0.6	+102	+15.4	
2522	490	191	39.0	299	61.0	+33	+ 4.2	+47	+ 5.5	
2523	649	275	42.4	374	57.6	+9	+ 1.7	+68	+10.8	
2601	487	211	43.3	276	56.7	-10	- 3.8	+48	+ 9.1	
2602	504	186	36.9	318	63.1	-10	- 3.6	+75	+12.9	
2603	469	204	43.5	265	56.5	+9	- 1.2	+51	+ 7.4	
2604	448	133	29.7	315	70.3	+14	+ 1.5	+50	+ 8.2	
2611	371	167	45.0	204	55.0	-10	- 1.3	+24	+ 7.9	
2612	537	259	48.2	278	51.8	-3	- 2.3	+57	+ 9.2	
2613	368	130	35.3	238	64.7	-2	- 0.3	+29	+ 8.1	
2614	517	216	41.8	301	58.2	+11	+ 1.3	+65	+11.6	
2615	400	180	45.0	220	55.0	+8	- 0.7	+44	+ 8.2	
2621	496	316	63.7	180	36.3	+2	+ 1.3	+24	+ 5.3	
2701	361	114	31.6	247	68.4	+8	+ 0.0	+41	+ 6.9	
2702	327	100	30.6	227	69.4	-6	- 3.8	+57	+14.2	
2703	368	163	44.3	205	55.7	+1	+ 0.6	+37	+10.4	
2711	481	187	38.9	294	61.1	+35	+ 3.2	+52	+ 4.3	
2712	431	124	28.8	307	71.2	-11	- 5.5	+88	+15.6	
2713	449	135	30.1	314	69.9	+5	- 0.9	+56	+ 8.3	
2714	547	217	39.7	330	60.3	+0	- 1.4	+74	+11.8	
2721	447	127	28.4	320	71.6	-4	- 2.0	+59	+11.0	
2722	529	174	32.9	355	67.1	+3	- 2.8	+64	+ 6.3	
2723	466	211	45.3	255	54.7	+6	- 1.3	+41	+ 6.1	
2724	387	119	30.7	268	69.3	+0	- 3.5	+59	+ 9.2	
2725	522	257	49.2	265	50.8	+26	- 0.4	+57	+ 6.2	
2731	472	145	30.7	327	69.3	+2	+ 0.7	+12	+ 3.1	
2801	432	231	53.5	201	46.5	+8	- 1.0	+49	+ 9.3	
2811	326	163	50.0	163	50.0	+4	+ 0.9	+39	+11.7	
2821	441	155	35.1	286	64.9	+18	+ 0.5	+50	+ 5.3	
2822	503	133	26.4	370	73.6	-11	- 4.4	+71	+ 9.6	
2901	481	222	46.2	259	53.8	+2	- 1.7	+50	+ 8.3	
2902	334	128	38.3	206	61.7	-9	- 2.8	+14	+ 4.0	
2911	539	236	43.8	303	56.2	-1	- 1.3	+64	+10.8	
2912	402	217	54.0	185	46.0	+16	+ 3.4	+21	+ 4.7	
2921	364	169	46.4	195	53.6	-14	- 3.7	+54	+15.0	
2922	551	235	42.6	316	57.4	+27	+ 2.8	+57	+ 7.8	
3001	474	208	43.9	266	56.1	+15	+ 0.1	+63	+10.1	
3101	591	164	27.7	427	72.3	+8	+ 0.0	+37	+ 3.2	
3102	584	192	32.9	392	67.1	+10	+ 0.2	+55	+ 6.5	
3111	603	185	30.7	418	69.3	+13	+ 2.0	+15	+ 2.1	
3112	653	152	23.3	501	76.7	-2	- 0.5	+28	+ 3.7	
3113	413	145	35.1	268	64.9	-36	- 6.5	+22	+ 8.3	
3201	429	165	38.5	264	61.5	-2	- 1.3	+29	+ 5.5	
3202	505	178	35.2	327	64.8	+3	+ 0.4	+43	+ 7.0	
3211	586	264	45.1	322	54.9	+24	+ 2.5	+19	+ 1.2	
3212	613	320	52.2	293	47.8	-11	- 0.3	+26	+ 5.4	
3221	465	206	44.3	259	55.7	+13	+ 0.3	+45	+ 7.0	
3222	518	196	37.8	322	62.2	+8	- 2.0	+58	+ 6.3	
3223	700	212	30.3	488	69.7	+12	- 1.0	+78	+15.4	
3224	446	182	40.8	264	59.2	+10	- 1.6	+53	+ 7.2	
3225	529	217	41.0	312	59.0	+3	- 2.2	+55	+ 7.1	
3300	361	154	42.7	207	57.3	+0	- 3.8	+44	+ 8.1	
3301	377	143	37.9	234	62.1	+11	+ 0.7	+41	+ 7.7	
3302	761	351	46.1	410	53.9	+5	- 1.4	+74	+ 7.8	
3303	496	211	42.5	285	57.5	+2	- 0.2	+36	+ 6.7	
3308	430	192	44.7	238	55.3	+8	- 1.6	+52	+ 8.4	
3501	373	174	46.6	199	53.4	+11	+ 2.7	+29	+ 7.6	
3502	331	161	48.6	170	51.4	+10	- 0.7	+36	+ 9.0	
3611	474	264	55.7	210	44.3	-2	- 0.7	+44	+ 9.1	
3612	394	220	55.8	174	44.2	+6	+ 3.0	+11	+ 4.0	
3621	549	281	51.1	268	48.9	+23	+ 2.0	+41	+ 1.2	
3622	428	149	34.8	279	65.2	-5	- 2.9	+36	+ 5.6	
3623	365	96	26.3	269	73.7	+7	- 0.2	+43	+ 6.4	
3624	353	134	38.0	219	62.0	-1	- 4.3	+52	+ 9.6	
3631	395	185	46.8	210	53.2	-2	- 0.2	+24	+ 6.5	



STIMMBEZIRK	WAHLBERECHTIGTE					WAEHLER			UNGUELTIGE STIMMEN											
	LAUT WAEHLERLISTE OHNE W	NACH PAR. 1(2) W GNO	INS- GESAMT	DAR. MIT %	INS- GESAMT	DAR. MIT %	WAHL- BE- TEIL. %	AN- ZAHL	%	VON SP. 6										
											1	2	3	4	5	6	7	8	9	10
											3632	GEORG-LEDEBOUR-STR.	467	43	510	8.4	390	10.3	76.5	3
3641	STPIEGAUER-, RATIBORSTR.	682	22	704	3.1	443	4.7	62.9	3	0.7										
3642	GIESBERTSSTR.	650	41	691	5.9	464	8.4	67.1	1	0.2										
3643	WINDTHORSTSTR.	552	113	665	17.0	407	26.5	61.2	1	0.2										
3644	FEULNER-, JOHANNES-EVEN-STR.	769	21	790	2.7	441	4.8	55.8	2	0.5										
3645	IMBUSCH-, LIEGNITZER-STR.	584	44	628	7.0	379	11.1	60.4	1	0.3										
3646	IMBUSCHSTR.	529	14	543	2.6	312	3.8	57.5	1	0.3										
3711	TREBNITZER-, OPELNER STR.	585	46	631	7.3	379	11.6	60.1	1	0.3										
3712	NEURODER-, NEISSER STR.	653	51	704	7.2	512	9.6	72.7	1	0.3										
3713	MUENSTERBERGER-, GLATZER STR.	519	33	552	6.0	331	9.4	60.0	1	0.2										
3714	NEISSER-, STREHLENER-STR.	459	27	486	5.6	328	7.9	67.5												
3721	DELP-, NAMSLAUERSTR.	727	37	764	4.8	512	6.8	67.0	4	0.8										
3722	MILITSCHER-, KOHLFURTER STR.	581	20	601	3.3	371	5.1	61.7	2	0.5										
3723	BERNSTAEDTER-, REICHWEINSTR.	633	42	675	6.2	473	8.5	70.1	4	0.8										
3724	STAUFFENBERG-, LEUSCHNERSTR.	575	55	630	8.7	474	11.0	75.2												
3731	DR.-LINNERT-RING, BUSCHINGSTR.	689	61	750	8.1	525	11.0	70.0	3	0.6										
3732	FRANZ-REICHEL-RING	831	44	875	5.0	670	6.3	76.6	8	1.2										
3741	HARNISCHSCHLAG, ZOLLHAUSSTR.	511	42	553	7.6	350	11.4	63.3												
3742	DOPPELMAYR-, ETZLAUBWEG	492	36	528	6.8	390	9.0	73.9	2	0.5										
3801	VILLACHER-, LEINBUEHLSTR.	695	50	745	6.7	534	8.8	71.7												
3802	KUFSTEINER-, GOERZER STR.	612	72	684	8.1	630	10.6	71.3	3	0.5										
3803	RADSTAEDTER-, MEINRADSTR.	769	66	835	7.9	581	10.7	69.6	4	0.7										
3811	OELSER-, VON-SODEN-STR.	746	59	805	7.3	508	10.8	63.1	2	0.4										
3812	ZAEHRINGER-, HABSBURGERSTR.	798	38	836	4.5	583	6.0	69.7	1	0.2										
3813	KARL-HERTEL-, WITTELSBACHERSTR.	702	39	741	5.3	501	7.2	67.6	7	1.4										
3814	LUDOLFINGERSTR., STRASSENHOLZ	796	49	845	5.8	598	7.7	70.8	2	0.3										
3815	ALTENFURTER-, WELFENSTR.	830	49	879	5.6	601	7.7	68.4	2	0.4										
4001	GOTEN-, SACHSENSTR.	664	34	698	4.9	503	6.4	72.1	2	0.4										
4002	ANDR.-HOEFER-, STERZINGER STR.	560	37	597	6.4	429	8.2	71.7	2	0.4										
4003	HASPINGER-, MERANER STR.	594	41	635	6.5	380	9.7	59.8												
4004	BRUNECKER-, DEFREGGER-STR.	591	45	636	7.1	418	10.0	65.7	3	0.7										
4005	KATZWANGER-, NERZSTR.	670	86	756	11.4	504	15.7	66.7	3	0.6										
4301	DIANA-, ERLENSTR.	478	18	496	3.6	272	5.9	54.8												
4302	NIMROD-, ESCHENSTR.	621	33	654	5.0	385	8.1	58.9	1	0.3										
4411	WOPZELDORFER-, WENDELSTEINER ST	729	61	790	7.7	604	9.4	76.5	6	1.0										
4412	LEERSTETTER-, GERMERSHEIMER ST.	607	40	647	6.2	519	7.3	80.2	2	0.4										
4413	SCHWANDER-, KETTLERSTR.	636	51	687	7.4	508	9.4	73.9	2	0.4										
4421	SAARBRUECKENER-, HOCHWALDSTR.	713	59	772	7.6	534	10.3	69.2	1	0.2										
4422	DEIDESHEIMER-, PIRMAESNER STR.	675	79	754	10.5	598	12.4	79.3												
4423	HILBRINGER-, FRIEDRICHSTHALERST	752	86	838	10.3	658	12.3	78.5	2	0.3										
4511	PFAELZER-WALD-, SAARBURGER STR	668	60	728	8.2	559	10.0	76.8	4	0.7										
4512	TAUNUS-, WESTERWALDWEG	492	57	549	10.4	445	11.9	81.1												
4521	J.-LOSSMANN-, PACHELBELSTR.	723	94	817	11.5	653	13.8	79.9	3	0.5										
4522	PAUMANNSTR.	580	33	613	5.4	472	6.8	77.0	2	0.4										
4523	SAARLAUTERER-, OTTWEILERSTR.	768	89	857	10.4	674	12.8	78.6	4	0.6										
4524	SEBALD-HEYDEN-STR.	726	46	772	6.0	540	8.1	69.9												
4525	PACHELBEL-, KARL-PORICH-STR.	628	110	738	14.9	595	17.8	80.6	3	0.5										
4531	MINERVA-, TANNHAEUSERSTR.	554	61	615	9.9	492	11.6	80.0	4	0.8										
4532	RAUPENSCHLAG, HECKENWEG	482	41	523	7.8	440	8.6	84.1	3	0.7										
4533	REGENBOGEN-, FRAUENLOBSTR.	599	51	650	7.8	579	8.3	89.1	2	0.3										
4611	NOPIITSCH-, HEISTEPSTR.	604	48	652	7.4	496	9.1	76.1												
4612	HOFFMANN-, BUNSENSTR.	643	37	680	5.4	512	6.8	75.3	6	1.2										
4613	PETTENKOFER-, LISTERSTR.	523	36	559	6.4	413	8.0	73.9												
4621	RUESTERNWEG, AN DER MARTERLACH	649	12	661	1.8	431	2.6	65.2	3	0.7										
4622	MAIACHERSTR., ALPENROSENWEG	553	14	568	2.6	375	3.5	66.0												
4711	DONAU-, INN-, ISARSTR.	748	26	774	3.4	540	4.4	69.8	1	0.2										
4801	GREDINGER-, SCHALKHAUSERSTR.	643	36	679	5.3	486	6.8	71.6												
4802	HAARLACHER-, UMBENHAEUSERSTR.	743	44	787	5.6	557	7.4	70.8	5	0.9										
4821	GEORG-STEFAN-, FRANZ-LISZT-STR	817	54	871	6.2	625	8.0	71.8	5	0.8										
4831	TIZIAN-AMUNDSEN-KRANZBERGSTR.	709	48	757	6.3	522	8.6	69.0	4	0.8										
4832	TILSITER-, ELBESTR.	730	43	773	5.6	561	7.1	72.6	1	0.2										
4833	GALILEI-, KURLANDSTR.	906	82	988	8.3	674	11.3	68.2	4	0.7										
4835	A.-SCHWEITZER-, COTTBUSER STR.	541	36	577	6.2	426	7.7	73.8	4	0.8										
4836	KARL-KASPAR-, A.-STAUDER-STR.	481	25	506	4.9	365	6.0	76.1	4	0.5										
4841	NASBACHER WEG, HANS-TRAUT-STR.	621	20	641	3.1	411	4.4	64.1	5	1.2										
4842	NEUSESER-, HUGO-WOLFFSTRASSE	551	30	581	5.2	336	8.3	57.8	1	0.3										
4843	ANEMONEN-, KALMAN-, VERDISTRASSE	708	38	746	5.1	510	6.9	68.4	1	0.3										
4911	PILLENREUTH, KOENIGSHOF	947	67	1014	6.6	720	8.9	71.0	1	0.1										
4921	A.D. SCHWEDENSCHANZE, DOMPAFFW.	620	48	668	7.2	455	9.9	68.1	3	0.7										
4922	KLOSTERWEG, ACHILLESSTR.	600	47	647	7.3	452	10.0	69.9	3	0.7										
4923	AUF DER PAINT, PLATTENAECKERW.	690	57	747	7.6	555	9.7	74.3	5	0.9										
4924	SPRANGERSTR., PECHSTEINSTRASSE	533	38	571	6.7	435	8.0	76.2												
4925	AUGUST-MACKE-, RIEMERSCHMIEDSTR	629	39	668	5.8	481	7.7	72.0	1	0.2										
4931	A.HOCHWALD, WOPZELDORFER HPTST.	736	59	795	7.4	570	9.8	71.7	2	0.4										
4941	SCHENKENDORF-, KELLERMANNSTR.	881	45	926	4.9	689	6.2	74.4	1	0.1										
4942	AM WASSERTURM, FLORENTINERSTR.	575	35	610	5.7	457	7.2	74.9	1	0.2										
4943	BORCHERT-, WASSERMANNSTRASSE	542	24	566	4.2	395	5.8	69.8												
4961	LINDENBERGER-, KRUMBACHERSTR.	437	39	476	8.2	333	11.1	70.0	1	0.3										
4962	MINDELHEIMER-, PFRONTENER-STR.	777	73	850	8.6	596	11.6	70.1	1	0.2										
5001	NOPIITSCH-, FRIESENSTR.	613	26	639	4.1	438	5.3	68.8	2	0.5										
5002	ARENDS-, TURNERHEIMSTR.	526	51	577	8.8	384	12.0	66.6	2	0.5										
5003	FRIESEN-, JAECKELSTR.	573	19	592	3.2	419	4.1	70.8												
5011	REUTLINGER-, HEIDENHEIMER STR.	427	46	473	6.8	334	9.4	64.5												
5012	HOHE MARTER	501	46	547	8.4	385	11.2	66.7	4	1.1										
5021	ADALBERT-, ALFONSSTR.	600	43	643	6.7	384	10.2	59.7	4	1.0										
5022	HANSA-, EYTHSTR.	425	39	464	8.4	250	14.0	53.9	3	1.2										
5031	OLIVENWEG, ZEDERN-, WORMSER STR.	851	53	904	5.9	568	8.5	62.8	1	0.2										
5101	CREGLINGER STRASSE	813	46	859	5.4	526	8.2	61.2	1	0.1										
5102	TAUBER-, NORDENBERGER STR.	461	37	498	7.4	367	9.5	73.7	1	0.3										
5104	WIEDERSBACHER-, INSINGER STR.	701	21	722	2.9	431	4.6	59.7	6	1.4										

STIMM- BEZIRK	QUELTIGE STIMMEN	STICHWAHLERGEBNIS				MEHR (+) BZW. WENIGER (-) STIMMEN ALS BEI DER ERSTWAHL				
		INS- GESAMT	DR. BECKSTEIN CSU		DR. SCHOENLEIN SPD		DR. BECKSTEIN		DR. SCHOENLEIN	
			ZAHL	%	ZAHL	%	ZAHL	% - P.	ZAHL	% - P.
3632	387	164	42.4	223	57.6	+9	-1.4	+50	+8.7	
3641	440	178	40.5	262	59.5	+9	-1.4	+50	+6.9	
3642	463	172	37.1	291	62.9	+6	-0.9	+50	+7.8	
3643	406	185	45.6	221	54.4	+1	+0.3	+23	+5.6	
3644	439	201	45.8	238	54.2	+7	-1.2	+45	+7.5	
3645	378	138	36.5	240	63.5	+4	-1.4	+35	+5.6	
3646	311	146	46.9	165	53.1	-5	-3.1	+33	+9.4	
3711	378	150	39.7	228	60.3	+14	+1.1	+24	+2.3	
3712	511	202	39.5	309	60.5	+14	-1.8	+72	+8.4	
3713	331	87	26.3	244	73.7	-3	-2.0	+34	+7.7	
3714	328	104	31.7	224	68.3	-4	-3.8	+42	+8.4	
3721	508	235	46.3	273	53.7	+4	-0.7	+52	+8.8	
3722	369	127	34.4	242	65.6	+18	+2.4	+30	+3.4	
3723	469	283	60.3	186	39.7	+102	+18.4	-29	-10.1	
3724	474	222	46.8	252	53.2	+32	+2.4	+44	+4.6	
3731	522	213	40.8	309	59.2	+2	-1.8	+57	+8.3	
3732	662	218	32.9	444	67.1	+23	+1.5	+57	+4.8	
3741	350	130	37.1	220	62.9	+3	-3.1	+50	+9.1	
3742	388	158	40.7	230	59.3	+9	-0.2	+32	+4.9	
3801	534	222	41.6	312	58.4	+2	-1.1	+62	+9.9	
3802	627	298	47.5	329	52.5	-6	-1.6	+57	+8.6	
3803	577	292	50.6	285	49.4	-1	+0.6	+37	+6.0	
3811	506	245	48.4	261	51.6	+12	+0.2	+31	+6.0	
3812	582	279	47.9	303	52.1	+13	-1.4	+60	+7.1	
3813	494	187	37.9	307	62.1	-5	-2.4	+58	+9.9	
3814	596	279	46.8	317	53.2	+11	-2.3	+70	+8.0	
3815	599	306	51.1	293	48.9	+5	-1.4	+54	+7.2	
4001	501	168	33.5	333	66.5	-11	-2.7	+53	+9.9	
4002	429	163	38.0	266	62.0	+9	-0.1	+43	+6.8	
4003	380	106	27.9	274	72.1	+4	-1.3	+45	+6.5	
4004	415	141	34.0	274	66.0	+8	-1.2	+49	+6.5	
4005	501	181	36.1	320	63.9	+3	-0.7	+50	+8.1	
4301	272	65	23.9	207	76.1	-10	-3.3	+26	+10.5	
4302	384	133	34.6	251	65.4	+7	-0.7	+53	+9.9	
4411	598	213	35.6	385	64.4	+6	-1.7	+83	+10.0	
4412	517	284	54.9	233	45.1	-4	-3.4	+40	+6.0	
4413	506	283	55.9	223	44.1	+5	-1.0	+40	+6.7	
4421	533	200	37.5	333	62.5	-13	-2.8	+43	+8.1	
4422	598	307	51.3	291	48.7	+13	+1.0	+38	+5.0	
4423	636	294	44.8	342	55.2	+3	-1.6	+54	+8.1	
4511	555	191	34.4	364	65.6	+3	+0.2	+34	+5.5	
4512	445	160	36.0	285	64.0	-1	-1.0	+22	+3.5	
4521	650	118	18.2	532	81.8	+3	-0.1	+40	+3.6	
4522	470	150	31.9	320	68.1	+10	+0.8	+34	+4.5	
4523	670	208	31.0	462	69.0	+7	+0.2	+42	+4.6	
4524	540	194	35.9	346	64.1	+5	+0.8	+18	+3.1	
4525	592	127	21.5	465	78.5	+5	+0.2	+38	+3.8	
4531	488	93	19.1	395	80.9	+1	-0.2	+27	+3.6	
4532	437	89	20.4	348	79.6	-3	-1.6	+38	+5.4	
4533	577	112	19.4	465	80.6	+0	-0.9	+46	+4.6	
4611	496	147	29.6	349	70.4	-3	-4.1	+67	+7.0	
4612	506	146	28.9	360	71.1	+2	-1.5	+47	+5.1	
4613	413	112	27.1	301	72.9	-1	-0.7	+36	+7.6	
4621	428	117	27.3	311	72.7	-11	-3.5	+50	+10.0	
4622	375	90	24.0	285	76.0	+3	-1.4	+48	+6.9	
4711	539	274	50.8	265	49.2	+16	+0.6	+49	+7.2	
4801	486	222	45.7	264	54.3	+15	-1.3	+60	+7.8	
4802	552	290	52.5	262	47.5	+15	+1.2	+39	+5.9	
4821	620	327	52.7	293	47.3	-6	-2.7	+36	+3.9	
4831	518	270	52.1	248	47.9	-6	-2.7	+53	+9.2	
4832	560	304	54.3	256	45.7	+1	-2.5	+62	+9.3	
4833	670	368	54.9	302	45.1	+25	+1.9	+57	+7.2	
4835	422	204	48.3	218	51.7	-5	-2.4	+42	+9.0	
4836	383	190	49.6	193	50.4	+11	-0.7	+33	+5.5	
4841	406	188	46.3	218	53.7	-2	-1.9	+38	+8.0	
4842	335	148	44.2	187	55.8	-18	-3.8	+50	+10.4	
4843	509	254	49.9	255	50.1	-14	-4.7	+55	+9.4	
4911	719	361	50.2	358	49.8	+7	+0.9	+50	+6.9	
4921	452	318	70.4	134	29.6	+43	+6.6	+7	+0.1	
4922	449	210	46.8	239	53.2	-2	-0.7	+35	+7.5	
4923	550	301	54.7	249	45.3	-2	-0.3	+32	+5.9	
4924	435	199	45.7	236	54.3	-10	-5.4	+56	+10.3	
4925	480	248	51.7	232	48.3	-2	-1.4	+55	+6.5	
4931	568	302	53.2	266	46.8	+31	+6.2	+19	+2.1	
4941	688	295	42.9	393	57.1	+10	+0.5	+50	+6.1	
4942	456	235	51.5	221	48.5	+22	+2.6	+21	+2.6	
4943	395	168	42.5	227	57.5	+5	-3.2	+52	+8.5	
4961	332	145	43.7	187	56.3	+2	-0.6	+36	+9.6	
4962	595	321	53.9	274	46.1	-6	-2.2	+51	+7.8	
5001	436	168	38.5	268	61.5	+23	+2.0	+40	+3.3	
5002	382	156	40.8	226	59.2	+4	-1.7	+42	+7.8	
5003	419	168	40.1	251	59.9	+20	+0.8	+47	+5.8	
5011	434	201	46.3	233	53.7	+9	-4.9	+74	+11.3	
5012	361	148	41.0	213	59.0	-4	-3.8	+52	+11.5	
5021	380	143	37.6	237	62.4	+8	-4.5	+58	+6.6	
5022	247	70	28.3	177	71.7	-3	-5.0	+40	+9.1	
5031	567	238	42.0	329	58.0	+15	-2.2	+83	+9.2	
5101	521	231	44.3	290	55.7	-14	-5.6	+56	+8.0	
5102	366	196	53.6	170	46.4	+0	-1.1	+26	+6.2	
5104	425	268	63.1	157	36.9	+0	+0.0	+9	+2.1	



STIMMBEZIRK	WAHLBERECHTIGTE					WAELER		WAHL- BE- TEIL. %	UNGUELTIGE STIMMEN										
	LAUT WAELERLISTE OHNE WIMIT	NACH PAR. 1(2) WIMIT WIMIT	INS- GESAMT WIMIT	DAR. MIT WS %	INS- GESAMT WS	DAR. MIT WS %	AN- ZAHL		% VON SP.6										
										1	2	3	4	5	6	7	8	9	10
										5105	INSINGER-, CREGLINGER STR.	485	12	497	2.4	310	3.2	62.4	1
5111	ANSBACHER-, DINKELSBUEHLER STR.	724	28	752	3.7	476	5.5	63.3	2	0.4									
5112	DOMBUEHLER-, HERRIEDENER-STR.	746	61	807	7.6	550	10.5	68.2											
5113	ZWERNBERGER WEG, HERRIEDENERST	760	45	805	5.6	532	7.9	66.1	1	0.2									
5114	STOCKBAUER-, GEBSATTLER STR.	667	36	703	5.1	486	7.0	69.1	4	0.6									
5115	KUGLER-, FABERSTR.	743	46	789	5.8	530	8.1	67.2	2	0.4									
5121	STAEOTLER-, FROESCHEISWEG	449	11	460	2.4	321	3.1	69.8	2	0.6									
5201	BEROLZHEIMER-GUNDELSHEIMER STR	592	25	617	4.1	412	5.6	66.8	1	0.2									
5202	KREUZBACHWEG, ALBRECHT-THAERSTR	782	42	824	5.1	551	6.9	66.9	3	0.5									
5203	ELLING-, BURGSAECHER STR.	772	52	824	6.3	556	8.6	67.5	2	0.4									
5204	NEUENDETTLSAUER STR.	689	45	734	6.1	453	9.1	61.7	3	0.7									
5205	FRAAS-ROTBUECHEN-STUTTGARTER ST	658	31	689	4.5	516	5.6	74.9											
5206	STEINER WEG, HEILSBRONNER STR.	692	82	774	10.6	516	14.9	66.7											
5221	KAMMINER STR., EIBENWEG	715	48	763	6.3	574	7.8	75.2	1	0.2									
5222	STARCARDER-, SCHOPFLOCHER STR.	606	46	652	7.1	472	9.1	72.4	5	1.1									
5223	BERCHINGER-, RIEDENBURGER STR.	701	47	748	6.3	555	7.9	74.2	6	1.1									
5301	SCHUSSLEITENWEG, CASTELLSTR.	715	67	782	8.6	590	11.0	75.4	1	0.2									
5302	CNOFF-, CASTELLSTR.	762	59	821	7.2	587	9.7	71.5	1	0.2									
5303	BESLER-, GUNDEKARSTR.	740	54	794	6.8	538	9.7	67.8	1	0.2									
5311	HOPFENGARTEN-, NARZISSENWEG	764	56	820	6.8	553	9.8	67.4											
5321	EIBACHER-HAUPT-, MORGENSTERNSTR	582	48	630	7.6	421	10.9	66.8											
5322	PLEINFELDER-, WILDBAHNSTR.	560	33	593	5.6	388	8.2	65.4	1	0.3									
5323	WEMDINGER-, PAPPENHEIMER STR.	592	49	641	7.6	471	10.0	73.5	4	0.8									
5331	GUNZENHAUSENER-, MOTTERSTR.	693	49	742	6.6	562	8.4	75.7	4	0.7									
5332	WERNFELSER-, MOTTERSTR.	862	54	916	5.9	690	7.5	75.3	1	0.1									
5401	EINSTEINRING	747	46	793	5.8	460	9.1	58.0	2	0.4									
5402	KOPPENHOF-, WALTER-FLEX-STR.	770	59	829	7.1	602	8.8	72.6	1	0.2									
5411	HORNFISCHERSTR., Z. REDNITZTAL	644	41	685	6.0	441	8.4	64.4	1	0.2									
5412	DOLLNSTEINER-, WALDSTROMERSTR.	745	30	775	3.9	497	5.6	64.1	2	0.4									
5413	ALTMUEHLWEG, AM STEINBERG	698	23	721	3.2	418	5.0	58.0											
5414	STRASSENAECKER WEG, SOLNHOFENER	704	36	740	4.9	513	6.4	69.3	3	0.6									
5415	KOETZLER-, KELHEIMER STR.	613	52	665	7.8	509	9.4	76.5	3	0.6									
5421	B. WAHLBAUM, SCHLOSSLEINSNGASSE	833	50	883	5.7	639	7.0	72.4	4	0.6									
5501	KLINGENFELD-, ORAHTZIEHERSTR.	260	12	272	4.4	186	5.4	68.4											
5511	KROTTENBACH, MUEHLHOF	804	70	875	8.1	622	10.3	71.1	3	0.5									
5531	HOLZHEIM	332	29	361	8.0	264	10.2	73.1	1	0.4									
6001	TILLY-, EDISON-, KATTOUITZER STR	589	34	623	5.5	403	7.9	64.7	4	1.0									
6011	HENFTLING-, ALTE WALLENSTEINST	651	38	689	5.5	432	8.3	62.7	2	0.5									
6012	DUNANTSTR., ERASMUSSTR.	513	23	536	4.3	341	6.2	63.6	3	0.9									
6013	ELSA-BRANDSTROEM-, WREDESTR.	837	72	910	8.0	568	12.0	62.4	2	0.4									
6111	ZIPNDORFER-, WINDSHEIMER STR.	872	46	918	5.0	664	6.5	72.3	2	0.3									
6112	NEUMUEHLWEG, HUEGELSTR.	807	43	850	5.1	636	6.3	74.8	5	0.8									
6121	WACHENDORFER-, DAMMBACHER WEG	796	49	845	5.8	548	8.4	64.9	1	0.2									
6122	REZAT-, ZENNWEG	751	54	805	6.7	556	9.2	69.1	1	0.2									
6201	PARACELSUS-, MANTEUFFELSTR.	776	75	851	8.8	574	12.4	67.5	1	0.2									
6211	GAISMANNHOF-, REHDORFER STR.	706	34	740	4.6	503	6.4	68.0											
6221	SCHNEINFELDER-, PUSCHENDORFERSTR	642	25	667	3.7	491	4.9	73.6	3	0.6									
6222	NEUSTAEDTER-, EMSKIRCHENER STR.	634	49	683	7.2	501	9.2	73.4	3	0.6									
6223	BURGFARRNBACHER-, DECHSENDORFER	605	49	654	7.5	430	10.7	65.7	3	0.7									
6311	VIRNSBERGER-, SIGMUNDSTR.	341	27	368	7.3	255	9.4	69.3											
6312	ALTENBERGER-, RUNDKUNSTR.	512	20	532	3.8	343	5.5	64.5	2	0.6									
6331	HOEFER	477	23	500	4.6	314	7.1	62.8	1	0.3									
6341	LEYHER-, SIGMUNDSTR.	656	60	716	8.4	446	12.8	62.3											
6401	VOLZ-, LENAUSTR.	623	24	647	3.7	351	6.6	54.3											
6402	HAUTSCH-, REDTENBACHER STR.	547	45	592	7.6	409	10.5	69.1	1	0.2									
6411	TRUEBNER-, LEIBLSTR.	595	58	653	8.6	460	11.5	70.7	1	0.2									
6412	MENZELHOF, WANDERERSTR.	518	29	547	5.3	370	7.3	67.6	2	0.5									
6431	PESTALOZZI-, FAHRRADSTR.	735	51	786	6.5	510	9.4	64.9	2	0.4									
6432	MUGGENHOFER-, BEYERSTR.	558	43	601	7.2	421	9.5	70.0											
6433	GERTRUD-, JOH. SEBASTIAN-BACH-ST	636	31	667	4.6	448	6.7	67.2	4	0.9									
6441	BRUCKNER-, FLOTOW-, GROBESTR.	675	43	718	6.0	411	10.0	57.2											
6501	KONRAD-, FUERTHER STR.	402	18	420	4.3	232	7.3	55.2											
6511	ADOLF-BRAUN-, FUCHSSTR.	432	37	469	7.9	287	12.2	61.2	1	0.3									
7002	BIENWEG, SCHNIEGLINGER-STR.	635	40	675	5.9	400	9.5	59.3	1	0.3									
7003	DORTMUNDER-, BIELEFELDER STR.	520	123	643	19.1	436	26.4	67.8	4	0.9									
7101	SCHNIEGLINGER-, WEIHERGARTENSTR	707	49	756	6.5	501	9.2	66.3											
7102	HERDER-, KRANICHSTR.	734	51	785	6.5	541	8.9	68.9	5	0.9									
7111	HOLSTEINER-, EUTINER STR.	574	30	604	5.0	428	6.5	70.9	1	0.2									
7201	KRIEGSOPFERSIEDLUNG	486	20	506	4.0	373	5.1	73.7	1	0.3									
7221	WETZENDORF	189	12	201	6.0	153	7.2	76.1											
7242	DUESSELDORFER-, KOELNER STR.	773	74	848	8.8	524	13.2	61.8	2	0.4									
7243	JUELICHER-, DUESSELDORFER STR.	843	53	896	15.9	539	9.3	60.2	1	0.2									
7251	LERCHEN-, GREIFSWALDER STR.	620	85	705	12.1	483	16.6	68.5											
7252	REUTHWIESEN-, ROSTOCKER STR.	979	73	1052	6.9	790	8.6	75.1	3	0.4									
7301	SCHNEPFENREUTH	190	23	213	10.8	167	13.8	78.4											
7311	HOEFLES	168	14	182	7.7	150	8.7	82.4											
7321	BUCH	504	29	533	5.4	385	7.3	72.2											
7401	AM THONER ESPAN, MARGARETENSTR.	760	61	821	7.4	620	9.5	75.5	3	0.5									
7402	SCHWERINER-OLDENB., ELMSHORNERS	801	65	866	7.5	629	10.0	72.6											
7403	WILHELMSHAVENER-HELGOLANDER ST	810	54	864	6.3	640	8.1	74.1	4	0.6									
7411	WALBURGIS-, NEUSORGER STR.	594	48	642	7.5	430	10.9	67.0	5	1.2									
7421	OELHAFEN-, HERRNACKERSTR.	570	48	618	7.8	451	10.2	73.0	6	1.3									
7501	ALMOSHOF, LOHE	687	40	727	5.5	545	7.2	75.0	2	0.4									
7601	KRAFTSHOF	497	24	521	4.6	396	5.6	76.0											
7701	A. D. WIND, KREUZAECKERSTR. SOOSW.	433	30	463	6.5	372	7.5	80.3	1	0.3									
7702	NEUNHOFER HPTSTR, IRISWEG	477	21	498	4.2	390	4.9	78.3											
7811	THOMAS-DEHLER-, PAUL-LOEBESTR.	609	36	645	5.6	468	7.3	72.6	4	0.9									
7812	FROESCHGASSE, FICHTELBERGWEG	533	16	549	2.9	427	5.7	77.8											
7813	KLAUS-GROTH-, HEINRICH-LERSCHST	713	73	786	9.3	573	11.9	72.9	3	0.7									
7901	OCHSENFURTER STR, HANSENGARTEN	784	37	821	4.5	609	5.7	74.2	1	0.2									


STIMM- BEZIRK	GÜLTIGE STIMMEN	STICHWÄHLERGEBNIS				MEHR (+) BZW. WENIGER (-) STIMMEN ALS BEI DER ERSTWAHL			
		DR. BECKSTEIN CSU		DR. SCHOENLEIN SPD		DR. BECKSTEIN		DR. SCHOENLEIN	
		ZAHL	%	ZAHL	%	ZAHL	%-P.	ZAHL	%-P.
		11	12	13	14	15	16	17	18
5105	309	151	48.9	158	51.1	+6	-2.7	+37	+8.0
5111	474	185	39.2	288	60.8	+13	+0.7	+31	+3.6
5112	550	307	55.8	243	44.2	+19	+2.2	+21	+2.9
5113	531	225	42.4	306	57.6	-6	-2.5	+51	+8.1
5114	482	270	56.0	212	44.0	+3	+0.8	+41	+7.3
5115	528	222	42.0	306	58.0	+15	+1.2	+63	+7.3
5121	319	96	30.1	223	69.9	+2	-2.1	+49	+8.7
5201	411	181	44.0	230	56.0	+11	-1.5	+42	+5.7
5202	548	252	46.0	296	54.0	+24	+3.2	+27	+3.5
5203	554	245	44.2	309	55.8	+2	-0.6	+46	+7.4
5204	450	221	49.1	229	50.9	-4	-2.5	+42	+8.0
5205	516	219	42.4	297	57.6	-8	-2.7	+48	+8.1
5206	516	225	43.6	291	56.4	+7	-0.4	+30	+3.8
5221	573	304	53.1	269	46.9	+12	+0.1	+40	+5.3
5222	467	266	57.0	201	43.0	+11	-0.7	+28	+3.9
5223	549	299	54.5	250	45.5	-13	-1.5	+31	+6.2
5301	589	350	59.4	239	40.6	+14	-0.6	+53	+7.4
5302	586	293	50.0	293	50.0	+17	-1.6	+66	+7.6
5303	537	242	45.1	295	54.9	-4	-4.4	+60	+7.6
5311	553	280	50.6	273	49.4	+3	-1.2	+37	+5.3
5321	421	233	55.3	188	44.7	+8	+1.7	+15	+3.5
5322	387	219	56.6	168	43.4	+11	+1.1	+27	+5.8
5323	467	218	46.7	249	53.3	+1	-3.0	+53	+8.4
5331	558	303	54.3	255	45.7	-1	-1.5	+37	+5.7
5332	689	392	56.9	297	43.1	+14	+0.3	+42	+4.9
5401	458	177	38.6	281	61.4	+7	-0.3	+53	+9.2
5402	601	273	45.4	328	54.6	+5	-1.7	+54	+6.4
5411	440	191	43.4	249	56.6	+24	+2.0	+29	+2.0
5412	495	190	38.4	305	61.6	+28	+0.6	+70	+6.8
5413	418	161	38.5	257	61.5	+19	+0.8	+48	+6.1
5414	510	230	45.1	280	54.9	+10	-0.7	+47	+6.4
5415	506	255	50.4	251	49.6	+32	+4.9	+13	+1.0
5421	635	315	49.6	320	50.4	+22	+1.8	+39	+4.6
5501	186	92	49.5	94	50.5	+7	-1.7	+19	+5.3
5511	619	251	40.5	368	59.5	+7	-1.1	+75	+8.6
5531	263	114	43.3	149	56.7	-2	-1.8	+43	+15.5
6001	399	172	43.1	227	56.9	+11	-0.8	+39	+5.7
6011	430	188	43.7	242	56.3	-1	-3.3	+58	+11.1
6012	338	141	41.7	197	58.3	+9	+0.5	+22	+3.4
6013	566	270	47.7	296	52.3	+3	-2.6	+73	+10.3
6111	662	288	43.5	374	56.5	+6	+0.3	+49	+6.7
6112	631	262	41.5	369	58.5	+9	-0.8	+51	+5.3
6121	547	223	40.8	324	59.2	+8	+1.1	+37	+6.2
6122	555	235	42.3	320	57.7	-4	-1.1	+51	+8.9
6201	573	331	57.8	242	42.2	+17	+3.1	+35	+6.1
6211	503	223	44.3	280	55.7	-15	-1.2	+42	+10.2
6221	488	185	37.9	303	62.1	+6	-3.2	+69	+8.4
6222	498	202	40.6	296	59.4	+2	+0.4	+31	+6.1
6223	427	218	51.1	209	48.9	-8	-0.9	+16	+4.5
6311	255	107	42.0	148	58.0	+7	-3.7	+41	+9.1
6312	341	142	41.6	199	58.4	+11	+1.0	+26	+4.8
6331	313	155	49.5	158	50.5	+9	+0.8	+21	+4.8
6341	446	223	50.0	223	50.0	+10	+1.8	+57	+9.6
6401	351	129	36.8	222	63.2	+5	-2.4	+49	+8.5
6402	408	123	30.1	285	69.9	-8	-4.9	+60	+9.7
6411	459	201	43.8	258	56.2	+1	-1.1	+44	+8.1
6412	368	133	36.1	235	63.9	+3	-0.7	+29	+5.5
6431	508	138	27.2	370	72.8	-24	-5.9	+63	+10.1
6432	421	153	36.3	268	63.7	+3	-0.1	+22	+4.0
6433	444	128	28.8	316	71.2	-2	-2.2	+57	+9.4
6441	411	126	30.7	285	69.3	-4	-1.4	+36	+7.8
6501	232	103	44.4	129	55.6	-7	-6.5	+33	+11.2
6511	286	95	33.2	191	66.8	+19	+3.3	+41	+7.7
7002	399	162	40.6	237	59.4	+19	-0.8	+66	+9.8
7003	432	172	39.8	260	60.2	-16	-3.1	+56	+13.6
7101	501	241	48.1	260	51.9	+32	+2.4	+45	+4.9
7102	536	228	42.5	308	57.5	+5	+0.4	+51	+9.0
7111	427	158	37.0	269	63.0	+3	+0.3	+37	+8.0
7201	372	172	46.2	200	53.8	+6	+1.0	+22	+5.3
7221	153	97	63.4	56	36.6	+10	+2.6	+3	-0.5
7242	522	208	39.8	314	60.2	+2	-0.3	+70	+12.7
7243	538	243	45.2	295	54.8	+3	-2.0	+70	+10.6
7251	483	296	61.3	187	38.7	-20	-4.1	+54	+11.2
7252	787	402	51.1	385	48.9	+19	+1.3	+48	+5.1
7301	187	112	67.1	75	32.9	+2	-0.4	+12	+6.5
7311	150	91	60.7	59	39.3	+5	+0.6	+11	+5.7
7321	385	198	51.4	187	48.6	-17	-1.4	+31	+10.3
7401	617	339	54.9	278	45.1	+19	+0.2	+57	+7.1
7402	629	333	52.9	296	47.1	+20	+0.2	+49	+5.5
7403	636	349	54.9	287	45.1	+10	+1.0	+40	+5.8
7411	425	227	53.4	198	46.6	+5	-2.0	+37	+6.5
7421	445	237	53.3	208	46.7	+1	+0.3	+37	+8.3
7501	543	318	58.6	225	41.4	+14	+2.1	+24	+4.0
7601	396	177	44.7	219	55.3	+6	+0.3	+40	+8.8
7701	371	205	55.3	166	44.7	-14	-4.7	+38	+9.6
7702	389	154	39.6	235	60.4	+0	-0.8	+29	+6.3
7811	464	217	46.8	247	53.2	+5	+0.8	+37	+7.6
7812	426	165	38.7	261	61.3	+14	+1.4	+39	+6.5
7813	570	274	48.1	296	51.9	-3	-1.5	+45	+7.0
7901	608	318	52.3	290	47.7	+15	+0.3	+49	+6.4



STIMMBEZIRK	WAHLBERECHTIGTE					WAELER		UNGUELTIGE STIMMEN		
	LAUT WAELERLISTE OHNE W	INACH. PAR. (2) WIGWO	INS-GESAMT	DAR. MIT WS %	INS-GESAMT	DAR. MIT WS %	WAHL-TEIL. %	AN-ZAHL	% VON SP. 6	
										1
	1	2	3	4	5	6	7	8	9	10
7902	MESPELBRUNNER-, REUTLESERSTR.	847	64	911	7.0	658	9.1	72.2	2	0.3
7903	AM STEIG, SPESSART-EIGENHEIMSTR	666	42	708	5.9	504	7.7	71.2	1	0.2
7904	HERDEGENWEG, KLEINGRUENDLACH	733	52	785	6.6	558	6.8	71.1	3	0.5
8001	SCHLEIFWEG, J.-MUFFEL-STR.	731	59	790	7.5	570	9.8	72.2	2	0.3
8002	GERNGROSS-, SENEFELDERSTR.	745	126	872	14.6	564	20.5	67.0	2	0.3
8011	GREUSSNER-, FRAUNHOFERSTR.	848	71	921	7.9	594	11.4	64.5	2	0.3
8101	WILLIBALD-, ELBINGER STR.	798	91	895	10.8	610	15.2	68.2	2	0.3
8102	LINDE-STADION, MERSEBURGER STR	739	69	808	8.5	583	11.3	72.2	1	0.2
8103	MERSEBURGER-, MOMSENSTR.	694	65	759	8.6	586	10.6	77.2	3	0.5
8104	DANZIGER-, BROMBERGER STR.	717	87	804	10.8	604	13.9	75.1		
8111	LEIPZIGER PL., WARTBURGSTR.	556	48	604	7.9	355	13.0	58.8	2	0.6
8112	CHEMNITZER-, PLAUENER-STR.	581	55	636	8.6	387	14.0	60.8	2	0.5
8113	OEDENBERGER-, WEISSNER STR.	573	27	600	4.5	352	7.4	58.7	3	0.9
8114	KIESLING-, COBURGER STR.	592	22	615	3.7	358	5.9	58.2	7	2.0
8115	SAALFELDER-, WEIMARER STR.	590	23	613	3.8	422	5.2	68.8		
8201	KLINGENHOF-, MARTINSTR.	549	77	626	12.3	379	19.3	60.5	3	0.8
8211	NEUMEYER-, SCHAFFHOFSTR.	556	20	576	3.5	243	7.8	42.2		
8221	STADENSTR.	367	55	422	13.0	304	17.1	72.0		
8301	SCHOPENHAUER-, LENZSTR.	639	27	666	4.1	490	5.9	73.6	3	0.6
8321	GEORG-BUCHNER-, PAUSALASTR.	647	120	767	15.6	553	20.8	72.1		
8322	FALKNERWEG, FLATAUSTR.	646	67	713	9.4	535	12.0	75.0	3	0.6
8331	MARIENBERG-, HERRNHUETTESTR.	624	69	693	10.0	520	12.7	75.0	2	0.4
8401	ZIEGELSTEIN-, JUNGERMANNSTR.	576	62	638	9.7	437	13.0	68.5	2	0.5
8402	AM BAUERNWALD, WISSMANNPLATZ	561	53	614	8.6	448	11.2	73.0	3	0.7
8403	HASENSPRUNG, HEROLDSBERGER WEG	541	55	596	9.2	449	11.4	75.3	4	0.9
8411	BETZENSTEINER-, ERMREUTHER STR	576	63	639	9.9	457	12.7	71.5	3	0.7
8412	WEISSENOHER-, EFFELTRICHER STR.	594	78	672	11.6	499	14.4	74.3	1	0.2
8413	MASUREN-, UTTENREUTHER STR.	699	57	756	7.5	524	10.1	69.3	3	0.6
8431	SCHWEDENGARTEN, KOENIGSBERGER S	709	95	804	11.8	564	15.6	70.1	1	0.2
8501	E.-HEINDEL-, HERMANN-KOHLWEG	373	43	416	10.3	289	14.5	69.5		
8502	GUSTAV-WEISSKOPF-, K.-JATHOWEG	488	63	551	11.4	335	18.2	60.6		
8503	OTTO-LILIENTHAL-, ANDERNACHER S	604	48	652	7.4	451	10.2	69.2		
8601	OHRWASCHTEL-, NUSCHELBERGWEG	702	53	755	7.0	623	8.2	82.5	2	0.3
8611	WALDHERRNSTR., HAHNENBALZ	579	42	621	6.8	472	8.7	76.0	2	0.4
8621	HERMANN-LOENS-, VOLLANDSTR.	761	50	811	6.2	608	7.9	75.0	2	0.5
9001	BISMARCK-, CLAUSEWITZSTR.	508	97	605	16.0	449	20.7	74.2	2	0.4
9002	SCHARNHORST-, LUTZSTR.	549	59	609	9.9	422	13.8	69.3	2	0.4
9011	GNEISENAU-, EWALDSTR.	622	109	731	14.9	532	19.5	72.8		
9021	TAUROGGEN-, SCHLEIERMÄCHERSTR.	736	184	920	20.0	644	27.3	70.0	3	0.5
9022	WITZLEBEN-, J.-TAFEL-STR.	691	51	742	8.9	508	9.4	68.5	3	0.6
9031	STEINPLATTENWEG, SULZBACHER STR	623	64	687	9.3	478	12.3	69.6		
9042	AUES-, SULZBACHER STR., JOBST	703	49	752	6.5	498	9.2	66.2	1	0.2
9043	DR.-CARLO-SCHMID-STR.	667	69	736	12.9	505	21.3	56.9	1	0.3
9101	STORM-, GERVINUS-, ESPERANTOSTR.	590	113	703	16.1	305	21.2	71.1	3	0.6
9102	GANGHOFER-, DAHLMANNSTR.	709	76	785	9.7	575	12.5	73.2	6	1.0
9111	ERLENSTEGENSTR., PLATNERSBERG	575	115	690	16.7	511	21.3	74.1	3	0.6
9121	NATURGARTENBAD, SCHLEGELSTR.	598	123	721	17.1	495	23.4	68.7		
9211	LECHNER-, THUSNELDASTR.	734	63	797	7.9	522	11.3	65.5	4	0.8
9221	KIRCHENBERG, BLUMROEDERSTR.	760	103	864	12.0	548	17.5	63.4		
9222	BEHRING-, SEMMELWEISSSTR.	949	85	1034	8.2	752	10.8	72.7	9	1.2
9223	EBENREUTHER-, ENGELTHALER STR.	819	75	894	8.4	581	12.2	65.0	3	0.5
9301	ALTDORFER-, EFFNERSTR.	825	89	914	9.7	679	12.5	74.3	2	0.5
9302	BLUETENSTR., HASELNUSSWEG	666	128	794	16.1	609	20.2	76.7	2	0.5
9311	B.-NEUMANN-, HERSBRUCKER STR.	521	110	633	17.7	436	24.1	68.9	2	0.5
9312	KLEIBER-, SCHWANEN-, PIROLWEG	727	73	800	9.1	612	11.4	76.5	2	0.5
9313	FASANEN-, REBHUNNWEG	586	95	681	14.0	528	17.2	77.5	3	0.6
9401	OBER-, UNTERBUERG	886	91	977	9.3	725	11.9	74.2	4	0.6
9402	MICHELFELDER-, SIMMELSDORFER ST	768	70	838	8.4	608	10.9	72.6	4	0.7
9403	MORITZBERGSTR., HOHENSTAEDTER W	730	36	766	4.7	554	6.1	72.3		
9421	ITTLINGER STR., KERSBACHERWEG	547	45	592	7.6	421	10.2	71.1	2	0.5
9422	AM DOKTORSFELD, HEUCHLINGER-ST	680	67	747	9.0	579	10.9	77.5	1	0.2
9423	OSTERNOHER-, SITTENBACHERSTR.	654	48	702	6.8	508	9.1	72.4		
9424	REICHENECKER-, ANDERSENSTRASSE	708	98	806	12.2	567	16.4	70.3	3	0.5
9501	A.TIERGARTEN, BINGSTR.	672	69	741	9.3	657	9.7	88.7	3	0.5
9511	A.EICHGRABENFELD, KRITZSTR.	623	66	689	9.6	541	11.3	78.5	7	1.3
9512	FALLROHRSTR., BEIM GROENACKER	607	50	657	7.6	509	9.0	77.5	6	1.2
9513	KACHLET-, JOCHENSTEINSTR.	591	75	666	11.3	492	14.2	73.9	2	0.4
9514	SIEDLER-, ZERZABELSHOFER-HPTST	678	83	761	10.9	488	15.8	64.1	2	0.4
9521	TORWART-, ROHRMATTENSTR.	629	62	691	9.0	515	11.7	74.5		
9522	URBAN-, FORSTMEISTERSTR.	590	59	649	9.1	461	12.4	71.0	4	0.9
9531	HEIMGARTEN WEG, WALDLUSTSTR.	691	60	751	8.0	535	10.8	71.2		
9532	AYRER-, VIATISSSTR.	624	47	671	7.0	527	8.7	78.3	1	0.2
9533	REGENSBURGER-, STIEBENBUERGER ST	543	36	580	6.4	466	7.5	80.3	1	0.2
9551	ALTERSHEIM REGENSBURGER STR.	254	6	260	2.3	184	2.7	70.8		
9601	BAERENBUEHLGR., FLACHROESTSTR.	669	66	735	9.0	525	11.8	71.4	1	0.2
9602	AM BAUERNFELD, BPNTHON	760	44	804	5.5	469	8.5	58.3	2	0.4
9603	HIRTENWIESEN-, IMKERSTR.	821	49	870	5.6	580	7.9	66.7	1	0.2
9604	PUSCHKIN-, GORKSTR.	828	57	885	6.4	606	8.7	68.5	1	0.2
9721	BRUNN, NETZSTALL	458	32	490	6.5	372	8.1	75.9	2	0.5
I N S G E S A M T										
326488 28080 39 354607 7.9 236932 11.1 66.6 958 0.4										

STIMM- BEZIRK	GÜLTIGE STIMMEN	STICHWÄHLERGESAMT				MEHR (+) BZW. WENIGER (-) STIMMEN ALS BEI DER ERSTWAHL				
		INS- GESAMT	DR. BECKSTEIN GSU		DR. SCHOENLEIN SPD		DR. BECKSTEIN		DR. SCHOENLEIN	
			ZAHL	%	ZAHL	%	ZAHL	% - P.	ZAHL	% - P.
7902	656	305	46.5	351	53.5	-6	-2.6	+65	+8.3	
7903	503	249	49.5	254	50.5	-1	-1.9	+36	+5.6	
7904	555	296	53.3	259	46.7	+13	+0.7	+36	+5.3	
8001	568	313	55.1	255	44.9	+11	+0.1	+45	+6.6	
8002	582	300	51.5	282	48.5	+7	-1.2	+55	+7.7	
8011	594	285	48.0	309	52.0	+4	-1.8	+74	+10.3	
8101	608	355	58.4	253	41.6	+17	+1.4	+34	+4.7	
8102	582	312	53.6	270	46.4	+11	+0.3	+53	+8.0	
8103	583	202	34.6	381	65.4	-3	-2.9	+74	+9.3	
8104	604	306	50.7	298	49.3	+9	-0.2	+59	+8.4	
8111	353	95	26.9	258	73.1	+5	-0.3	+34	+5.4	
8112	385	137	35.6	248	64.4	+10	+1.4	+31	+5.9	
8113	349	93	26.6	256	73.4	+4	-0.5	+56	+12.6	
8114	351	95	27.1	256	72.9	+1	+0.5	+29	+8.6	
8115	422	96	22.7	326	77.3	+13	+1.5	+46	+5.9	
8201	376	185	49.2	191	50.8	+4	+2.1	+14	+4.7	
8211	243	83	34.2	160	65.8	+7	-1.0	+39	+9.8	
8221	304	221	72.7	83	27.3	-4	-1.6	+20	+6.5	
8301	487	266	54.6	221	45.4	-12	-0.6	+43	+10.1	
8321	553	303	54.8	250	45.2	+6	-0.1	+58	+9.7	
8322	532	285	53.6	247	46.4	+24	+3.8	+31	+5.2	
8331	518	223	43.1	295	56.9	+11	+1.0	+63	+10.8	
8401	435	160	36.8	275	63.2	+0	-1.5	+29	+4.3	
8402	445	138	31.0	307	69.0	-1	-0.9	+30	+5.5	
8403	445	166	37.3	279	62.7	+7	+1.0	+28	+5.4	
8411	454	185	40.7	269	59.3	+0	-0.7	+34	+6.7	
8412	498	167	33.5	331	66.5	-11	-3.3	+46	+7.7	
8413	521	295	56.6	226	43.4	+0	+3.3	+35	+8.4	
8431	563	282	50.1	281	49.9	+16	+3.7	+31	+6.3	
8501	289	130	45.0	159	55.0	+1	-2.1	+23	+5.4	
8502	335	143	42.7	192	57.3	+20	+1.0	+34	+5.7	
8503	451	235	52.1	216	47.9	+1	-2.7	+51	+9.3	
8601	621	210	33.8	411	66.2	+31	+2.5	+56	+4.0	
8611	470	148	31.5	322	68.5	-4	-1.0	+47	+9.6	
8621	604	180	29.8	424	70.2	+13	+1.1	+49	+5.7	
9001	447	249	55.7	198	44.3	-1	-3.1	+54	+10.4	
9002	422	190	45.0	232	55.0	+13	+1.1	+36	+6.4	
9011	532	354	66.5	178	33.5	+10	+1.2	+43	+7.9	
9021	641	372	58.0	269	42.0	+16	+2.9	+36	+5.9	
9022	505	140	27.7	365	72.3	+6	-0.8	+67	+8.9	
9031	478	249	52.1	229	47.9	-5	-2.1	+63	+12.5	
9042	497	160	32.2	337	67.8	+10	+1.1	+51	+8.6	
9043	304	136	44.7	168	55.3	+15	+2.1	+29	+6.4	
9101	497	361	72.6	136	27.4	+14	+2.5	+24	+4.8	
9102	569	293	51.5	276	48.5	+29	+1.3	+65	+8.4	
9111	508	349	68.7	159	31.3	+15	+3.7	+34	+7.0	
9121	493	339	68.5	154	31.5	+5	+2.2	+53	+11.1	
9211	518	265	51.2	253	48.8	-3	+0.2	+28	+6.0	
9221	548	297	54.2	251	45.8	+13	+2.4	+44	+8.0	
9222	743	346	46.6	397	53.4	-12	-1.3	+65	+9.0	
9223	578	311	53.8	267	46.2	+33	+4.4	+57	+8.9	
9301	677	426	62.9	251	37.1	+10	+1.6	+42	+6.3	
9302	606	481	79.4	125	20.6	+39	+2.0	+34	+4.7	
9311	434	296	68.2	138	31.8	-4	+2.0	+0	+1.3	
9312	606	377	62.2	229	37.8	+23	+3.4	+39	+6.2	
9313	525	293	55.8	232	44.2	+22	+4.3	+41	+7.9	
9401	721	372	51.6	349	48.4	-1	-0.6	+53	+7.0	
9402	604	303	50.2	301	49.8	+22	+2.6	+27	+3.4	
9403	554	283	51.1	271	48.9	+12	-0.4	+53	+7.5	
9421	419	208	49.6	211	50.4	+8	+1.2	+18	+5.7	
9422	578	323	55.9	255	44.1	+7	+0.8	+40	+6.6	
9423	508	201	39.6	307	60.4	-8	-3.1	+50	+7.8	
9424	564	288	51.1	276	48.9	+10	+1.0	+47	+7.6	
9501	654	439	67.1	215	32.9	+16	+0.9	+21	+2.5	
9511	534	174	32.6	360	67.4	+19	+1.6	+54	+6.2	
9512	503	182	36.2	321	63.8	+0	-0.9	+53	+9.2	
9513	490	255	52.0	235	48.0	-3	+0.0	+34	+7.5	
9514	486	220	45.3	266	54.7	+13	+1.4	+48	+8.4	
9521	515	164	31.8	351	68.2	+5	-0.3	+53	+8.1	
9522	457	247	54.0	210	46.0	+13	+1.4	+39	+7.6	
9531	535	265	49.5	270	50.5	+17	+0.4	+41	+5.2	
9532	526	307	58.4	219	41.6	-1	-0.7	+43	+7.8	
9533	465	248	53.3	217	46.7	+9	-0.3	+45	+8.1	
9551	184	54	29.3	130	70.7	+4	+1.2	+7	+1.6	
9601	524	296	56.5	228	43.5	+22	+2.5	+37	+5.8	
9602	467	196	42.0	271	58.0	+0	-2.0	+53	+9.0	
9603	579	279	48.2	300	51.8	+18	+0.4	+44	+4.9	
9604	605	249	41.2	356	58.8	+15	-0.4	+62	+6.6	
9721	370	213	57.6	157	42.4	+12	-1.2	+41	+8.5	
INS.	235974	100123	42.4	135851	57.6	+2728	-0.8	+23444	+7.8	





6. OBERBÜRGERMEISTER-ERSTWAHL IN DEN STADTTEILEN (einschließlich Briefwahl)

STADTTEIL	WAHLBERECHTIGTE					WÄHLER			UNGÜLTIGE STIMMEN		GÜLTIGE STIMMEN
	LAUT WÄHLERLISTE OHNE W	NACH PAR. 1(2) WIGWO	INS-GESAMT	DAR. MIT WS %	DAR. MIT WS %	WÄHL- BE- TEIL. %	AN- ZAHL	% VON SP. 6	INS- GESAMT		
										1	2
	0 ALTSTADT U. ENGERE INNENSTADT	34450	4232	6	38688	11.0	22667	17.8	58.6	83	0.4
1 WEIT. INNENSTADT GUERTEL SÜD	53775	5365	4	58747	9.1	34644	14.5	59.0	150	0.4	34494
2 WEIT. INNENST. O. WEST. NORD-OST	51753	6003	4	57760	10.4	34291	15.8	60.4	142	0.4	34749
3 SÜDOESTLICHE AUSSENSTADT	35705	3451		32186	8.9	25450	12.9	65.5	100	0.4	25550
4 SÜDLICHE AUSSENSTADT	33071	3173	1	34245	8.8	25180	12.0	69.5	81	0.3	25099
5 SÜDWESTLICHE AUSSENSTADT	30440	2559	1	33000	7.8	21089	11.6	63.9	102	0.5	20986
6 WESTLICHE AUSSENSTADT	16624	1430	1	18055	7.9	11423	11.8	63.3	53	0.5	11370
7 NORDWESTLICHE AUSSENSTADT	16114	1768	1	19883	8.9	13756	12.1	69.2	82	0.6	13674
8 NORDÖSTLICHE AUSSENSTADT	19542	2435	1	21978	11.1	14748	15.6	67.1	75	0.5	14673
9 ÖSTLICHE AUSSENSTADT	28217	4100	3	32320	12.7	22505	17.2	69.6	91	0.4	22414
<b>I N S G E S A M T</b>	<b>321291</b>	<b>34549</b>	<b>22</b>	<b>355862</b>	<b>9.7</b>	<b>226552</b>	<b>14.4</b>	<b>63.7</b>	<b>959</b>	<b>0.4</b>	<b>225593</b>

STADT- TEIL	VON DEN GÜLTIGEN STIMMEN ENTFIELEN AUF													
	DR. BECKSTEIN CSU		DR. SCHOENLEIN SPD		RIEGER GRUENE		ULRICH F.D.P.		FISCHER REP		JAKOB OEDP		DORSCHNER-BRUNNER DKP	
	ZAHL	%	ZAHL	%	ZAHL	%	ZAHL	%	ZAHL	%	ZAHL	%	ZAHL	%
	12	13	14	15	16	17	18	19	20	21	22	23	24	25
0	9331	41.3	11172	49.5	1190	5.3	335	1.5	331	1.5	77	0.3	148	0.7
1	13319	39.6	18878	54.7	1027	3.0	283	0.8	684	2.0	91	0.3	212	0.6
2	13898	40.0	18102	52.1	1408	4.1	402	1.2	577	1.7	147	0.4	215	0.6
3	10588	41.4	13461	52.7	575	2.3	217	0.8	505	2.0	81	0.3	123	0.5
4	10564	42.1	13095	52.2	565	2.3	255	1.0	458	1.8	87	0.3	75	0.3
5	10064	48.0	9763	46.5	460	2.2	226	1.1	359	1.7	60	0.3	54	0.3
6	4830	42.5	5814	51.1	317	2.8	138	1.2	192	1.7	39	0.3	40	0.4
7	6792	49.7	5908	43.2	479	3.5	163	1.2	226	1.7	71	0.5	35	0.3
8	6396	43.6	7180	48.9	480	3.3	212	1.4	269	1.8	67	0.5	69	0.5
9	11613	51.8	9034	40.3	777	3.5	481	2.1	332	1.5	110	0.5	67	0.3
<b>INS.</b>	<b>97395</b>	<b>43.2</b>	<b>112407</b>	<b>49.8</b>	<b>7278</b>	<b>3.2</b>	<b>2712</b>	<b>1.2</b>	<b>3933</b>	<b>1.7</b>	<b>830</b>	<b>0.4</b>	<b>1038</b>	<b>0.5</b>



7. OBERBÜRGERMEISTER-ERSTWAHL IN DEN BEZIRKEN (einschließlich Briefwahl)

BEZIRK	WAHLBERECHTIGTE				WÄHLER			UNGÜLTIGE STIMMEN		GÜLTIGE STIMMEN	
	LAUT WAHLERLISTE OHNE	NACH PAR. 9 (2) W/GWO	INS-GESAMT	DAR. MIT WS	INS-GESAMT	DAR. MIT WS	WAHL- BE- TEIL %	AN- ZAHL	% VON SP. 6	INS- GESAMT	
											1
01 ALTSTADT, ST. LORENZ	2677	339	1	3017	11.3	1566	20.6	51.9	5	0.3	1561
02 MARIENVORSTADT	900	124		1024	12.1	604	19.4	59.0			604
03 TAFELHOF	608	61		669	11.8	404	19.1	58.6			404
04 GOSTENHOF	3865	304		4169	7.3	2004	14.0	47.8	9	0.4	1995
05 HIMPFELSHOF	3164	530	1	3715	14.3	2242	22.7	60.3	5	0.2	2237
06 ALTSTADT, ST. SEBALD	6762	865		7627	11.3	4723	17.4	61.9	18	0.4	4705
07 ST. JOHANNIS	4814	643	2	5459	11.8	3273	18.9	60.0	9	0.3	3264
08 PIRCKHEIMERSTRASSE	4855	597		5452	10.9	3359	17.0	61.3	13	0.3	3346
09 WOEHRD	6735	749	2	7486	10.0	4492	15.9	60.0	24	0.5	4468
10 LUDWIGSFELD	6439	547	1	6987	7.8	4207	12.4	60.2	19	0.5	4188
11 GLOCKENHOF	9031	976		10007	9.8	5737	15.9	57.3	23	0.4	5714
12 GUNTHERSTRASSE	2355	373		2760	13.6	1728	20.5	62.6	4	0.2	1724
13 GALGENHOF	10631	1033		11664	9.7	6559	14.7	57.7	22	0.3	6537
14 HUMMELSTEIN	6850	9	1	7554	9.7	4967	13.4	58.8	22	0.4	4945
15 GUGELSTRASSE	4405	449		4854	9.3	2801	13.1	57.9	6	0.3	2795
16 STEINBUEHL	7787	699	2	8488	8.3	4869	13.7	57.4	31	0.6	4838
17 GIBITZENHOF	3126	382		3508	10.9	2150	18.2	61.3	8	0.4	2142
18 SANDPEUTH	262	20		282	7.1	169	10.1	59.9	1	0.6	168
19 SCHWEINAU	2659	184		2843	6.5	1451	11.0	51.0	9	0.6	1442
20 ST. LEONHARD	7382	661	1	8044	8.2	4643	13.2	57.7	20	0.4	4623
21 SUENDERSBUEHL	3858	258		4116	6.3	2599	9.2	63.1	25	1.0	2574
22 BAERENSCHANZE	4307	360		4668	7.7	2400	14.2	51.4	5	0.2	2355
23 SANDBERG	7209	749	1	7959	9.4	4739	15.1	59.5	24	0.5	4715
24 BIELINGPLATZ	3162	425		3607	11.8	2324	17.3	64.4	6	0.3	2316
25 UMLANDSTRASSE	6088	698		6786	10.3	4039	16.3	59.5	11	0.3	4028
26 MAXFELD	6178	854		7029	12.1	4492	18.0	63.9	13	0.3	4479
27 VEILHOF	7680	1291		8971	14.4	5445	19.7	60.7	24	0.4	5421
28 TULLNAU	2523	255		2778	9.2	1603	14.7	57.7	7	0.4	1596
29 GLEISSHAMMER	3349	452	1	3802	11.9	2607	15.0	68.6	5	0.2	2602
30 DUTZENDTEICH	683	98		781	12.5	442	21.0	56.6	1	0.2	441
31 ZOLLHAUS	3126	469		3595	13.0	2811	16.2	78.2	8	0.3	2803
32 LANGWASSER NORDWEST	6302	631		6933	9.1	4576	13.3	66.0	21	0.5	4555
33 LANGWASSER NORDOST	3206	248		3552	9.2	2314	18.1	65.1	12	0.5	2302
34 ALTENFURT NORD	942	59		1021	5.8	680	7.9	66.6	6	0.4	677
35 LANGWASSER SÜDOST	6098	847		6945	9.5	5528	14.2	61.8	15	0.4	5513
36 LANGWASSER SÜDWEST	7141	624		7765	8.0	4932	12.2	63.8	20	0.5	4912
37 ALTENFURT, MOORENBRUNN	6047	307		6354	7.7	4288	10.8	63.8	8	0.4	4280
38 ALTENFURT, MOORENBRUNN	3022	317	1	3340	9.3	2118	14.0	63.4	8	0.4	2110
40 HASENBÜCK	1095	63		1158	5.4	635	9.3	54.0	2	0.3	633
43 DIANASTRASSE	4110	392		4502	8.7	3287	11.3	73.0	9	0.3	3278
44 TRIERER STRASSE											
45 GARTENSTADT	6077	802		6879	11.7	5288	14.7	74.9	18	0.3	5270
46 WERDERAU	2855	238		3123	7.6	2094	11.0	77.1	10	0.5	2084
47 MAIACH	751	25		776	3.2	514	4.7	66.2			514
48 KATZWANG/REICHELSD. OST.-KELLER	7269	629		7918	7.9	5278	11.2	66.7	18	0.3	5260
49 KORNBURG UND WORZELDORF	7842	707		8549	8.3	5966	11.4	69.8	15	0.3	5950
50 HOHE MÄRTER	4714	349		5063	6.9	2900	11.4	57.3	15	0.5	2885
51 ROETHENBACH WEST	6472	442		6914	6.4	4319	10.0	62.5	22	0.5	4297
52 ROETHENBACH OST	6073	574		6647	6.6	4462	12.0	67.1	27	0.6	4435
53 EIBACH	6136	618		6754	9.2	4586	13.0	67.9	14	0.3	4572
54 REICHELSDORF	5647	461		6108	7.5	3818	11.6	62.5	20	0.5	3798
55 KROTTENBACH/MUEHLHOF	1398	115	1	1514	7.7	1003	10.9	66.8	4	0.4	999
60 GROSSREUTH/SCHWEINAU	2539	222	1	2762	8.1	1637	12.8	59.3	13	0.8	1624
61 GEBERSDORF	3178	255		3433	7.4	2353	10.2	68.5	11	0.4	2342
62 GAISMANNSHOF	3266	343		3609	9.5	2476	13.2	68.6	11	0.4	2465
63 HOEFEN	2000	133		2133	7.8	1254	10.1	59.0	6	0.5	1248
64 EBERHARDSHOF	4821	408		5229	8.3	3254	11.1	61.7	8	0.5	3246
65 MUGGENHOF	820	74		894	6.7	525	11.1	59.2	3	0.4	522
70 WESTFRIEDHOF	1127	199		1326	15.0	785	23.9	59.2	5	0.5	780
71 SCHNIEGLING	1968	190		2158	8.8	1427	12.5	66.1	18	0.3	1409
72 WETZENDORF	3779	437	1	4217	10.4	2796	14.7	66.3	11	0.4	2785
73 BUCH	878	53		931	5.7	715	6.9	76.8	2	0.3	713
74 THON	3422	392		3814	10.3	2665	14.0	69.9	15	0.6	2650
75 ALMOSHOF	664	43		727	5.9	540	7.8	74.3	2	0.4	538
76 KRAFTSHOF	466	36		522	6.9	391	9.0	74.9	6	1.5	385
77 NEUNHOF	906	59		964	6.0	751	7.3	77.9	5	0.7	746
78 BOXDORF	1864	127		1991	6.4	1434	8.4	72.0	9	0.6	1425
79 GROSSGRUENDLACH	3000	233		3233	7.2	2252	9.8	69.7	12	0.5	2240
80 SCHLEIFWEG	2268	321	1	2590	12.4	1684	17.8	65.0	15	0.9	1669
81 SCHOPPEKSHOF	5743	611		6354	9.6	4068	14.3	64.3	23	0.6	4045
82 SCHAFFHOF	1434	195		1629	12.0	907	20.1	55.7	4	0.4	903
83 MARIENBERG	2480	372		2852	13.0	2082	17.0	73.0	10	0.5	2072
84 ZIEGELSTEIN	4181	561		4742	11.8	3358	15.8	70.8	9	0.3	3349
85 MOOSHOF	1444	177		1621	10.9	1001	16.5	61.8	5	0.5	996
86 BUCHENBUEHL	1992	198		2190	9.0	1628	11.4	74.3	9	0.6	1619
90 ST. JOSEF	4803	795	1	5599	14.2	3724	20.4	66.6	22	0.6	3702
91 EPLENSTEGEN	2380	327		2707	18.1	2048	24.7	70.4	4	0.3	2044
92 MOEGELDORF	3190	418	1	3609	11.6	2373	16.7	66.3	15	0.5	2358
93 SCHMAUSBUCKSTRASSE	3212	618		3830	18.1	2844	20.1	74.5	13	0.5	2831
94 LAUFAMHOLZ	4820	625		5445	11.5	3872	15.9	71.1	2	0.5	3870
95 ZERPABELSHOF	6327	805	1	7133	11.3	5214	14.5	73.1	8	0.5	5206
96 FISCHBACH	3037	270		3307	8.2	2065	12.1	62.4	4	0.2	2061
97 BRUNN	448	42		490	8.6	342	11.4	69.8			342
I N S G E S A M T	321291	34549	22	355862	9.7	226552	14.4	63.7	959	0.4	225893

BEZIRK	VON DEN GÜLTIGEN STIMMEN ENTFIELEN AUF													
	DR. BECKSTEIN CSU		DR. SCHOENLEIN SPD		RIEGER GRUENE		ULRICH F.D.P.		FISCHER REP		JAKOB OEDP		DORSCHNER- BRUNNER DKP	
	ZAHL	%	ZAHL	%	ZAHL	%	ZAHL	%	ZAHL	%	ZAHL	%	ZAHL	%
	12	13	14	15	16	17	18	19	20	21	22	23	24	25
01	714	45.7	690	44.2	87	5.6	37	2.4	17	1.1	5	0.3	11	0.7
02	291	48.2	267	44.2	21	3.5	11	1.8	11	1.8	0	0.0	0	0.0
03	157	38.9	204	50.5	22	5.4	9	2.2	8	2.0	0	0.0	2	0.5
04	722	36.2	1039	52.1	134	6.6	77	3.7	49	2.4	0	0.0	21	1.0
05	956	41.1	1055	47.7	142	6.0	72	3.1	27	1.1	0	0.0	25	1.0
06	1338	44.1	1579	50.7	209	6.8	100	3.3	49	1.6	0	0.0	20	0.7
07	1453	44.0	1562	48.7	180	5.4	48	1.4	56	1.7	0	0.0	24	0.7
08	1827	40.9	2275	50.9	215	4.8	44	1.0	58	1.3	0	0.0	28	0.6
09	1590	38.0	2329	55.6	113	2.7	44	1.1	77	1.8	0	0.0	17	0.4
11	2250	39.4	3030	53.0	220	3.9	48	0.8	111	1.9	0	0.0	42	0.7
12	855	51.3	694	40.3	63	3.7	39	2.3	37	2.1	0	0.0	2	0.1
13	2470	37.8	3550	54.3	244	3.7	51	0.9	152	2.3	0	0.0	57	0.9
14	1631	37.0	2818	63.0	124	2.8	28	0.6	101	2.0	0	0.0	23	0.5
15	648	31.1	1757	57.0	78	3.8	20	0.7	41	1.5	0	0.0	22	0.8
16	1737	35.9	2813	59.1	123	2.5	32	0.7	97	2.0	0	0.0	28	0.6
17	955	44.6	1088	50.8	40	1.9	15	0.7	32	1.5	0	0.0	8	0.4
18	50	2.9	106	63.1	7	0.4	2	0.1	2	0.1	0	0.0	0	0.0
19	643	37.4	893	48.8	15	0.8	1	0.0	34	1.8	0	0.0	13	0.7
20	1827	39.5	2466	53.3	134	2.9	42	0.9	108	2.3	0	0.0	34	0.7
21	1074	41.7	1391	55.4	36	1.4	14	0.5	39	1.5	0	0.0	13	0.5
22	2898	51.9	1314	23.5	113	2.0	17	0.3	74	1.3	0	0.0	11	0.2
23	994	38.8	1591	60.0	133	5.1	11	0.4	83	3.1	0	0.0	44	1.7
24	1472	38.0	1974	50.0	133	3.4	77	2.0	31	0.8	0	0.0	7	0.2
25	2013	37.0	2104	38.2	276	4.8	72	1.2	64	1.1	0	0.0	24	0.4
26	2008	37.0	2108	38.2	206	3.6	72	1.2	64	1.1	0	0.0	25	0.4
27	643	41.5	811	50.8	48	3.0	34	1.5	31	1.9	0	0.0	6	0.3
28	1186	45.6	1204	46.3	108	4.2	37	1.4	49	1.9	0	0.0	6	0.2
29	193	43.8	203	46.0	21	4.8	10	2.3	9	2.0	0	0.0	6	0.9
31	845	30.1	1849	66.0	44	1.6	10	0.4	41	1.5	0	0.1	10	0.4
32	1880	41.3	2445	53.7	76	1.7	32	0.7	85	1.9	0	0.5	15	0.3
33	1025	44.5	1127	49.0	83	3.6	28	1.2	25	1.1	0	0.3	8	0.3
34	314	45.4	304	44.9	28	4.1	5	0.7	24	3.5	0	0.3	0	0.0
35	2329	42.3	2859	51.9	103	1.9	65	1.2	104	1.9	0	0.2	35	0.6
36	1915	38.9	2696	54.8	106	2.2	28	0.6	119	2.4	0	0.2	42	0.9
37	2087	48.0	1978	45.5	114	2.6	39	0.9	98	2.3	0	0.5	9	0.2
38	746	35.4	1227	58.2	42	2.0	9	0.4	66	3.1	0	0.4	11	0.5
39	201	31.8	379	59.9	21	3.3	6	0.9	18	2.8	0	0.3	16	0.9
40	1571	47.9	1529	46.6	83	2.5	31	0.9	39	1.2	0	0.5	10	0.3
41	1412	26.8	3643	69.1	81	1.5	29	0.6	82	1.6	0	0.2	15	0.3
42	622	29.9	1358	65.5	46	2.2	20	1.0	22	1.1	0	0.3	10	0.5
43	255	28.2	216	23.6	11	1.1	1	0.0	11	1.1	0	0.0	0	0.0
44	2774	33.3	2171	25.7	135	1.5	91	1.1	10	0.1	0	0.0	14	0.1
45	3000	35.0	2572	30.3	146	1.7	96	1.1	10	0.1	0	0.0	14	0.1
46	1217	48.9	1448	51.9	70	2.5	21	0.7	45	1.6	0	0.2	6	0.2
47	2170	48.9	2038	46.0	91	2.0	91	2.0	60	1.3	0	0.4	6	0.1
48	2472	54.1	1862	40.7	104	2.3	46	1.0	64	1.4	0	0.3	11	0.2
49	1645	43.3	1918	50.5	84	2.2	36	0.9	93	2.4	0	0.3	12	0.3
51	445	44.5	474	47.4	42	4.2	19	1.9	16	1.6	0	0.2	1	0.1
52	751	46.2	770	47.4	46	2.8	30	1.8	19	1.2	0	0.2	0	0.0
53	969	42.2	1199	51.2	74	3.2	19	0.8	47	2.0	0	0.6	2	0.1
54	1157	46.9	1137	46.1	74	3.0	35	1.4	48	1.9	0	0.5	0	0.0
55	590	47.1	593	46.5	34	2.7	13	1.0	18	1.4	0	0.5	2	0.1
56	1157	36.0	1679	58.5	22	2.1	31	1.0	56	1.7	0	0.1	20	0.6
57	166	39.6	246	52.3	22	2.3	10	1.0	4	0.4	0	0.0	2	0.2
58	331	42.3	375	47.9	30	3.8	12	1.5	18	2.2	0	0.3	10	1.2
59	587	41.7	704	50.0	50	3.8	16	1.1	60	4.3	0	0.3	8	0.6
60	1398	50.2	1170	42.0	121	4.3	34	1.2	60	2.2	0	0.3	4	0.1
61	411	57.6	247	34.6	36	5.0	3	0.4	9	1.1	0	0.4	1	0.1
62	1430	54.0	1047	37.7	33	4.4	3	0.4	30	4.0	0	0.4	0	0.0
63	304	58.9	201	37.9	28	5.1	1	0.2	13	2.4	0	0.1	0	0.0
64	1774	44.4	1979	49.5	44	4.5	13	1.3	33	3.3	0	0.3	1	0.1
65	440	44.9	683	68.3	47	4.7	14	1.4	31	3.1	0	0.2	0	0.0
66	1147	51.2	640	43.2	43	2.2	10	0.5	22	1.1	0	0.4	3	0.1
67	876	52.5	672	40.3	59	3.5	11	0.5	20	0.4	0	0.4	10	0.5
68	1624	40.0	2150	52.4	144	3.5	33	0.8	61	1.5	0	0.3	20	0.5
69	482	53.4	361	40.0	20	2.2	10	1.1	17	1.9	0	0.6	8	0.9
71	1048	50.6	818	39.5	75	3.2	56	2.7	50	2.4	0	0.8	8	0.4
72	1382	41.3	1735	51.8	107	3.6	36	1.1	59	1.7	0	0.5	13	0.4
73	486	48.8	459	46.1	19	1.9	19	1.9	7	0.7	0	0.0	6	0.6
74	498	30.8	1005	62.1	54	3.5	13	0.8	35	2.2	0	0.5	0	0.0
75	1726	46.2	1597	43.1	157	4.2	6	0.2	63	1.6	0	0.4	0	0.0
76	1279	62.7	551	27.0	108	5.3	9	0.4	16	0.8	0	0.6	4	0.2
77	1203	50.7	954	40.0	102	4.4	22	0.9	33	1.3	0	0.4	0	0.0
78	1783	63.0	819	28.9	77	2.7	23	0.8	22	0.8	0	0.4	0	0.0
79	1928	49.9	1682	43.6	111	3.3	9	0.3	11	0.3	0	0.4	1	0.0
80	2463	47.5	2356	45.4	157	3.9	9	0.2	78	1.7	0	0.5	1	0.0
81	965	46.8	959	46.5	52	2.5	40	1.9	26	1.3	0	0.5	8	0.4
82	201	58.8	116	33.9	13	3.8	5	1.4	5	1.5	0	0.6	5	1.5
INS.	97395	43.2	112407	49.8	7278	3.2	2712	1.2	3933	1.7	830	0.4	1038	0.5



8. OBERBÜRGERMEISTER-ERSTWAHL IN DEN STIMMBEZIRKEN (einschließlich Briefwahl)

STIMMBEZIRK	WAHLBERECHTIGTE				WÄHLER			UNGÜLTIGE STIMMEN		GÜLTIGE STIMMEN
	LAUT WAHLERLISTE OHNE	NACH PAP. 1(2) WIGWO	INS-GESAMT	DAR MIT %	INS-GESAMT	DAR MIT %	WAHL BE-TEIL %	AN-ZAHL	% VON SP. 6	INS-GESAMT
0101 KAROLINENSTR., BREITE GASSE	484	55	539	10.2	256	20.3	47.5	2	0.8	254
0102 LORENZERSTR., LUITPOLDSTR.	565	85	650	13.1	348	23.3	53.5			348
0103 JAHOBSPL., FAERBERSTR.	692	66	758	8.7	359	17.5	47.4	3	0.8	356
0104 SCHLOTTEGEGASSE, KREUZGASSEN	329	81	410	13.4	345	22.3	56.5			345
0105 JOSEPHSPLATZ, OB-UNT. WOERTHSTR	407	52	459	11.3	258	19.0	56.2			258
0201 GLEISSBUHL-, MARIENSTR.	438	71	509	13.9	316	21.2	62.1			316
0211 BAHNHOF-, REINDELSTR., VOGELSGT.	462	53	515	10.3	288	17.4	55.9			288
0301 SAND-, ZELTNER-, KOHLENHOFSTR.	608	21	629	11.8	404	19.1	59.6			404
0401 GOSTENHOFER-SCHUL-, BARBIERGASS	688	73	761	9.6	332	20.2	43.6	6	1.8	326
0402 PETZOLD-, DAMMSTR.	701	36	737	4.9	286	11.5	38.8			286
0411 KNAUERSTR. BEIM ROCHUSKIRCHHOF	495	34	529	6.4	291	10.7	55.0	1	0.3	290
0412 OSSIANDER-, PIETSCHSTRASSE	410	42	452	10.0	326	13.5	49.7			326
0421 OBERE KANAL-, SPENGLERSTRASSE	478	34	512	6.4	297	16.6	55.8	1	0.3	296
0422 UNT. KANAL-, AUSTR.	412	28	440	6.4	202	12.9	45.9	1	0.5	201
0423 EBERHARDSHOF-, FUERTHER STR.	501	33	534	6.2	270	11.2	50.6			270
0501 FUERTHER-, ROSENAUSTR.	573	91	664	13.7	357	21.2	59.8			357
0511 UNT. KIESELBERG-, HIMPFELSHOFSTR	678	66	744	9.0	460	13.7	61.4	1	0.3	459
0512 BLUMENTHAL-, DEUTSCHHERRNSTR.	750	92	842	10.9	523	14.8	62.4	1	0.3	522
0521 DILHERR-, POONSTR.	661	65	726	9.0	397	15.6	54.7	3	0.8	394
0541 OB-TURNSTR., KONTUMAZGARTEN	522	216	738	29.3	503	41.2	68.2			503
0601 HAUPTMARKT, MAXPLATZ	364	62	426	14.6	256	23.0	60.1			256
0602 AUGUSTINER-, KARLSTR.	502	69	571	12.1	358	18.2	62.7			358
0603 FUELL-, ALBRECHT-DUERER-STR.	800	71	871	8.2	509	13.2	58.4	2	0.6	507
0604 BURGSTR., AM OELBERG	511	74	585	12.9	338	21.6	57.6			338
0605 PANIERSPLATZ, TOEBERSELGASSE	418	41	459	8.9	504	12.8	66.2			504
0606 SCHILDGASSE, TETZELGASSE	408	45	453	9.5	265	15.5	58.6	4	1.5	261
0607 INNERE LAUFER GASSE, WEBERSPLAT	574	35	609	11.8	292	17.8	62.5	4	1.0	288
0608 LANGE GASSE, MAXTORMAUER	561	57	618	11.1	364	16.7	56.3	2	0.5	362
0609 LAUFERTORMAUER, MUENZGASSE	613	35	648	8.5	404	12.1	59.9	2	0.5	402
0610 HUEBNERPLATZ, SPITZENBERG	499	73	574	13.1	374	19.3	65.2	1	0.3	373
0611 AM SAND, GRUEBELSGASSE	534	60	614	13.0	391	19.4	63.7	2	0.5	389
0612 JUDEN-, NEUE GASSE	576	99	674	11.5	420	12.7	62.3			420
0613 HANS-SACHS-PLATZ, TUCHERSTR.	603	71	674	10.5	428	12.7	63.5			428
0701 HALLEPWIESE, JOHANNISSTR.	699	137	836	16.4	507	21.4	68.8	2	0.4	505
0711 LINDENGASSE, REISENSCHRITT	587	46	633	7.3	396	11.1	62.6	2	0.6	394
0721 JOHANNISSTR., PALMPLATZ	652	121	773	15.7	493	23.7	65.8	3	0.8	490
0722 SANDRART-, ADAM-KRAFT-STR.	584	65	649	10.0	374	14.6	57.8			374
0723 HALLEP-, SANDRARTSTR.	598	84	682	8.4	392	13.3	60.0	3	0.8	389
0731 BURGSCHEIET-, WEIGELSTR.	425	80	506	16.0	293	25.9	57.9			293
0732 FROMMANN-, WIELANDSTR.	633	74	707	10.5	429	16.6	60.7			429
0733 FORITZER-, ARNDTSTR.	636	66	702	9.4	389	16.2	55.4	1	0.3	388
0801 BUCHER-, PILOTYSTR.	734	112	846	13.2	549	19.5	64.9			549
0811 PIRCKHEIMER-, NEUSCHELSTR.	702	101	803	12.6	480	20.0	57.8			480
0812 SCHWANHAEUSSER-, ROLLNERSTR.	635	93	728	12.8	493	16.1	67.7	4	0.8	489
0821 MAXFELD-, PIRCKHEIMERSTR.	866	60	926	8.0	427	13.3	57.2			427
0822 PIRCKHEIMER-, WURZELBAUERSTR.	573	60	633	10.7	316	13.3	56.1	1	0.3	315
0823 LINDENAST-, VELLODTERSTR.	544	59	603	9.8	334	14.6	63.7			334
0824 HOPPERT-, STUCKSTR.	528	69	597	10.8	372	18.0	58.4			372
0825 WURZELBAUERSTR., AM STADTPARK	513	42	555	7.7	338	12.1	57.8			338
0901 BERLINER-PLATZ, RENNWEG	762	104	866	12.0	498	19.9	60.5	1	0.3	497
0902 WERDER-, MARTIN-PICHTER-STR.	424	44	468	9.3	389	15.7	55.5			389
0911 STABIUSSTR., STRESEMANNPLATZ	637	51	688	7.4	392	15.5	56.9			392
0912 BAYREUTHERSTR., FELD GASSE	630	76	707	10.9	414	12.4	60.0			414
0913 PATHENAUPLATZ, LENBACHSTR.	595	91	686	13.3	398	21.6	58.9			398
0921 NUNNENBECKSTR., MERKELSGASSE	744	68	812	8.4	505	12.9	62.0			505
0922 BAUVEREIN-, WAECHTERSTR.	549	54	603	9.0	374	15.6	62.2			374
0931 GEORG-STROBEL-, ZWINGERSTR.	466	44	510	8.3	317	12.9	59.8			317
0932 RAHM-, WOERDRER HAUPTSTR.	557	72	629	11.4	399	17.0	63.4			399
0933 SCHRANKE, WASSERTORSTR.	618	46	664	6.9	425	10.6	64.0	1	0.2	424
0941 PRINZREGENTENUFER, KESSLERPLATZ	533	79	613	13.1	381	10.7	62.2	3	0.8	378
1001 TULLNAU-, SCHLOSSSTR.	600	37	638	6.0	334	10.5	52.4	2	0.6	332
1002 STEPHAN-, PETER-, KUPFERSTR.	649	46	695	6.6	368	12.0	52.9			368
1003 SCHANZEN-, DUERRENHOFSTR.	516	48	564	8.5	336	13.7	59.6	4	1.2	332
1004 PETERSFRIEDHOF-, SCHLOSSSTR.	771	49	820	6.0	414	10.9	50.5			414
1011 VELBURGER-, PARSBERGER STR.	452	29	481	6.0	220	10.4	59.2	3	1.1	217
1012 REGENSBURGER-, NEUMARKTER STR.	543	51	594	8.6	379	12.7	63.8			379
1013 SCHARER-, BESTELMEYERSTR.	444	44	488	7.0	379	11.1	60.3			379
1014 NEUMARKTER STR.	549	54	603	9.0	391	13.0	64.8			391
1021 BOELCKE-, HAINSTR.	496	54	550	7.8	425	12.0	61.4	2	0.5	423
1031 ROSENHOF-, FLIEGERSTR.	523	70	593	11.6	412	16.3	69.5			412
1032 A.D. EHRENHALLE, SCHULTHEISSALL.	553	60	613	9.8	449	12.7	73.2	3	0.7	446
1101 SCHEURL-, FINDERLWIESENSTR.	479	43	522	8.2	299	14.5	52.3	1	0.4	298
1102 KOERN-, GLOCKENHOFSTR.	607	53	660	8.0	368	14.8	58.0			368
1103 STRAUCH-, EHEMANNSTR.	411	48	459	10.5	213	11.7	54.4			213
1104 HARSDOERFFER PL., SCHWEIGGERSTR	523	40	563	7.1	307	11.7	54.5			307
1105 UNTERE BAU-, SOPHENSTR.	433	59	492	12.0	283	11.7	51.7			283
1106 KIRCHENSTR., PETERSKIRCHE	499	75	574	13.1	314	22.5	54.7	1	0.3	313
1111 AUGUSTEN-, SCHUETZEN-, BLEIWEISS	799	54	853	6.3	444	11.7	52.1			444
1112 FORSTHOF-, SIEGFRIEDSTR.	497	37	534	6.9	303	11.6	56.7			303
1113 SIGLINDEN-, FREYJASTR.	762	64	826	7.7	450	13.6	54.5	3	0.7	447
1114 HAGEN-, BALDURSTR.	626	66	692	9.5	423	14.8	61.4			423
1121 SCHWANHARDT-, HERBAPTSTR.	700	141	841	16.8	577	22.8	66.8	3	0.5	574
1122 HARSDOERFFER-, SYBELSTR.	685	103	788	13.1	510	18.8	64.7	2	0.8	508
1123 HALLEPHUETTEN-, HAINSTR.	560	63	623	10.4	351	16.0	61.0	2	0.5	349
1124 ERDA-, FRIGGA-, RANKESTRASSE	541	48	589	8.1	330	13.6	56.0			330
1125 LICHTENHOF-, NIBELUNGENSTR.	443	42	485	7.5	305	10.5	44.2	1	0.3	304
1126 NIBELUNGENPLATZ, ALBERICHSTR.	441	38	479	8.7	295	13.2	61.1			295
1201 ISOLDEN-, NORNENSTR.	498	54	552	7.8	328	16.8	59.8			328
1202 BRUNHILD-, GUNTHERSTR.	460	64	524	12.2	329	18.9	62.8			329
1211 DIETRICH-, GUNTHER-, WODANSTR.	709	104	813	13.0	496	20.2	60.9	4	0.8	492

STIMM- BEZIRK	VON DEN GÜELTIGEN STIMMEN ENTFIELEN AUF													
	DR. BECKSTEIN CSU		DR. SCHOENLEIN SPD		RIEGER GRUENE		ULRICH F.D.P.		FISCHER REP		JAKOB OEDP		DORSCHNER- BRUNNER DKP	
	ZAHL	%	ZAHL	%	ZAHL	%	ZAHL	%	ZAHL	%	ZAHL	%	ZAHL	%
	12	13	14	15	16	17	18	19	20	21	22	23	24	25
0101	120	47.2	107	42.1	10	3.9	9	3.5	3	1.2	2	0.8	3	1.2
0102	179	51.4	140	40.2	10	3.0	10	3.0	1	0.3	1	0.3	1	0.3
0103	165	46.3	164	46.1	10	2.8	10	2.8	1	0.3	1	0.3	1	0.3
0104	108	32.2	125	38.1	10	3.0	10	3.0	1	0.3	1	0.3	1	0.3
0201	137	43.7	143	45.0	10	3.1	10	3.1	1	0.3	1	0.3	1	0.3
0211	157	48.9	124	38.1	17	5.2	9	2.8	1	0.3	1	0.3	2	0.6
0501	137	43.7	143	45.0	10	3.1	10	3.1	1	0.3	1	0.3	1	0.3
0601	131	40.2	154	47.2	20	6.1	9	2.8	1	0.3	1	0.3	1	0.3
0402	77	26.9	167	58.4	25	8.7	9	3.1	1	0.3	1	0.3	1	0.3
0411	112	36.6	146	51.0	18	6.2	1	0.3	7	2.4	2	0.6	4	1.4
0412	105	32.2	187	57.4	18	5.5	6	1.8	5	1.5	2	0.6	0	0.0
0421	116	39.2	151	51.0	19	6.1	4	1.4	6	2.0	2	0.6	0	0.0
0422	67	33.3	109	54.2	19	9.9	2	1.0	2	1.0	2	1.0	1	0.3
0423	114	42.2	123	45.6	17	6.3	2	0.7	1	0.3	1	0.3	1	0.3
0501	175	49.0	164	46.1	11	3.1	11	3.1	1	0.3	1	0.3	1	0.3
0511	160	30.5	257	56.0	33	6.5	11	2.4	1	0.3	1	0.3	1	0.3
0512	197	37.5	259	49.1	48	9.9	13	2.8	1	0.3	1	0.3	1	0.3
0521	164	41.6	193	49.9	27	6.8	13	3.5	6	1.6	2	0.6	1	0.3
0541	280	55.7	183	36.4	27	5.4	9	1.8	6	1.2	2	0.4	1	0.3
0601	165	44.1	170	50.0	9	2.4	8	2.1	1	0.3	2	0.6	1	0.3
0602	205	49.0	177	41.0	20	4.9	11	2.5	1	0.3	1	0.3	1	0.3
0603	151	44.7	160	48.0	27	8.0	11	3.1	1	0.3	1	0.3	1	0.3
0604	152	43.4	152	45.0	11	3.3	5	1.6	10	3.0	1	0.3	1	0.3
0605	77	29.5	165	63.2	15	5.5	1	0.3	1	0.3	1	0.3	1	0.3
0606	128	44.3	150	51.9	15	5.1	1	0.3	1	0.3	1	0.3	1	0.3
0607	150	41.4	181	50.0	15	4.1	13	3.6	1	0.3	1	0.3	1	0.3
0608	136	33.8	237	59.0	19	4.7	7	1.7	1	0.3	2	0.5	1	0.3
0609	127	36.0	223	59.8	11	2.9	2	0.5	4	1.1	1	0.3	6	1.6
0610	161	41.4	213	54.8	5	1.3	4	0.9	12	3.0	0	0.0	5	1.3
0611	172	41.0	226	53.8	5	1.3	4	0.9	12	3.0	0	0.0	5	1.3
0612	155	34.6	251	56.0	2	0.5	4	0.9	6	1.5	0	0.0	0	0.0
0701	221	43.8	224	44.4	2	0.4	20	4.2	6	1.2	0	0.0	0	0.0
0711	163	41.5	200	50.0	1	0.2	1	0.2	1	0.2	1	0.2	1	0.2
0721	144	38.0	239	64.8	1	0.2	1	0.2	1	0.2	1	0.2	1	0.2
0722	143	38.0	180	48.8	1	0.2	1	0.2	1	0.2	1	0.2	1	0.2
0723	146	38.8	206	55.8	1	0.2	1	0.2	1	0.2	1	0.2	1	0.2
0731	142	38.0	226	60.0	1	0.2	1	0.2	1	0.2	1	0.2	1	0.2
0732	141	38.0	206	55.8	1	0.2	1	0.2	1	0.2	1	0.2	1	0.2
0733	157	40.5	190	49.0	27	7.0	3	0.8	8	2.1	1	0.3	2	0.5
0801	212	49.5	217	39.5	24	5.2	13	2.8	6	1.3	5	1.0	2	0.4
0811	200	33.6	235	39.0	39	6.6	6	1.1	11	1.9	1	0.2	6	1.0
0812	257	43.6	187	35.2	26	4.8	2	0.4	2	0.4	3	0.6	3	0.6
0821	140	37.6	243	57.0	9	2.1	11	2.5	9	2.1	1	0.2	3	0.7
0822	115	35.7	160	51.1	20	6.4	11	3.5	5	1.6	1	0.3	1	0.3
0823	149	46.2	179	46.9	13	3.4	10	2.6	6	1.6	3	0.8	2	0.5
0824	172	46.5	174	47.0	14	3.8	2	0.5	6	1.6	1	0.3	1	0.3
0825	136	40.9	167	49.6	25	7.4	7	1.9	2	0.5	1	0.3	1	0.3
0901	193	38.8	253	50.9	33	6.6	5	1.0	12	2.4	1	0.2	1	0.2
0902	139	36.0	223	57.8	7	1.8	6	1.6	3	0.8	5	1.3	3	0.8
0911	146	37.5	205	52.7	26	6.7	1	0.2	1	0.2	1	0.2	1	0.2
0912	176	42.8	208	50.6	14	3.4	1	0.2	1	0.2	1	0.2	1	0.2
0913	161	41.7	211	50.9	15	3.8	2	0.5	2	0.5	3	0.8	1	0.2
0921	217	43.5	229	50.1	2	0.5	2	0.5	2	0.5	1	0.2	1	0.2
0922	144	38.0	200	50.0	1	0.2	1	0.2	1	0.2	1	0.2	1	0.2
0931	139	38.0	239	64.8	1	0.2	1	0.2	1	0.2	1	0.2	1	0.2
0932	136	38.0	206	55.8	1	0.2	1	0.2	1	0.2	1	0.2	1	0.2
0933	142	38.0	226	60.0	1	0.2	1	0.2	1	0.2	1	0.2	1	0.2
0941	149	38.8	206	55.8	1	0.2	1	0.2	1	0.2	1	0.2	1	0.2
1001	108	32.2	193	58.1	12	3.6	6	1.8	10	3.0	2	0.6	1	0.3
1002	115	35.2	206	55.8	13	3.8	2	0.6	8	2.2	0	0.0	0	0.0
1003	144	44.4	184	56.4	13	3.9	2	0.6	6	1.8	1	0.3	1	0.3
1004	154	44.4	204	49.8	8	2.4	8	2.4	3	0.9	4	1.0	0	0.0
1011	80	29.9	172	62.1	8	3.0	4	1.4	3	1.1	3	1.1	5	1.8
1012	112	36.6	257	68.4	3	0.9	1	0.3	3	0.9	1	0.3	2	0.6
1013	121	32.1	232	61.5	9	2.4	9	2.4	9	2.4	1	0.3	2	0.6
1014	153	39.3	211	54.2	8	2.2	2	0.5	10	2.6	3	0.8	2	0.5
1021	200	49.0	232	54.2	16	4.1	1	0.2	5	1.1	1	0.2	1	0.2
1031	181	43.9	211	51.2	14	3.4	1	0.2	4	1.0	1	0.2	1	0.2
1032	207	46.4	195	43.7	11	2.5	16	3.6	12	2.7	3	0.7	2	0.4
1101	108	32.2	153	46.6	2	0.6	1	0.3	11	3.3	4	1.2	2	0.6
1102	123	37.2	161	48.7	16	4.8	4	1.2	4	1.2	3	0.9	4	1.2
1103	66	20.6	110	34.1	10	3.1	1	0.3	1	0.3	1	0.3	2	0.6
1104	119	38.8	171	50.3	8	2.4	8	2.4	1	0.3	2	0.6	2	0.6
1105	113	34.7	116	35.8	16	4.8	2	0.6	3	0.9	1	0.3	2	0.6
1106	123	39.3	157	48.2	23	6.9	6	1.8	1	0.3	1	0.3	6	1.8
1111	164	41.6	229	59.9	14	3.8	14	3.8	1	0.3	1	0.3	6	1.8
1112	108	32.2	177	55.5	1	0.3	1	0.3	1	0.3	1	0.3	4	1.2
1113	181	46.8	236	61.7	1	0.3	1	0.3	1	0.3	1	0.3	4	1.2
1114	143	33.6	231	54.4	23	5.4	4	0.9	8	1.9	3	0.7	13	3.1
1121	228	52.0	198	44.4	1	0.3	1	0.3	1	0.3	1	0.3	1	0.3
1122	140	32.2	198	44.4	1	0.3	1	0.3	1	0.3	1	0.3	1	0.3
1123	124	33.6	176	48.3	1	0.3	1	0.3	1	0.3	1	0.3	1	0.3
1124	132	40.2	170	51.5	11	3.1	1	0.3	2	0.6	3	0.9	5	1.5
1125	113	34.7	167	48.6	5	1.5	5	1.5	1	0.3	1	0.3	3	0.9
1201	152	49.4	135	43.8	13	3.9	4	1.2	4	1.2	1	0.3	3	0.9
1202	150	45.6	152	46.2	12	3.6	9	2.7	1	0.3	4	1.2	2	0.6
1211	224	45.5	214	43.5	26	6.3	8	2.0	4	1.0	4	1.0	2	0.6



STIMMBEZIRK	WAHLBERECHTIGTE					WAELER			UNGUELTIGE STIMMEN		GUELTIGE STIMMEN
	LAUT WAELERLISTE OHNE W	NACH- PAR. 1(2) W GWO	INS- GESAMT	DAR. MIT %	INS- GESAMT	DAR. MIT %	WAHL- BE- THEIL. %	AN- ZAHL	% VON SP. 6	INS- GESAMT	
											1
1212 WALKUEREN-, SIGENASTR.	718	151	869	17.4	595	24.0	68.5				595
1301 BAHNHOF-, COMENIUSSTR.	599	44	642	6.9	337	12.2	52.4				337
1302 GERLE-, BREITSCHEIDSTR.	532	45	577	7.8	325	12.9	56.3				325
1303 WENDLER-, BULMANNSTR.	615	63	678	9.3	371	15.1	57.7				371
1304 FAUL-, DALLINGERSTR.	568	62	630	9.7	344	19.5	56.8				344
1305 NOELCKERN-, HUBOLDSTR.	597	68	665	11.3	378	20.6	56.8		1	0.3	377
1306 HUMBOLDTPLATZ, WIRTHSTR.	592	51	643	7.6	347	16.7	55.7				347
1311 AUFSCHLUSSTPLATZ, ENOTERSTR.	531	82	613	13.2	349	16.6	58.6				349
1312 NOELCKERN-, PILLENREUTHERSTR.	525	74	599	12.4	328	14.6	54.4		3	0.7	325
1313 PARADIES-, PETER-HENLEIN-STR.	582	56	638	8.8	328	14.6	51.1				328
1314 BOENER-, WIESENSTR.	620	53	673	7.9	374	12.7	56.5				374
1315 GABELSBERGER-, BPOSAMERSTR.	644	55	699	7.9	422	12.1	60.4		1	0.3	421
1321 HUMBOLDT-, KOPERNIKUSSTR.	673	50	723	6.9	407	11.5	56.3				407
1322 ANNE-FRANK-, HARTMUTSTR.	595	64	659	9.7	415	14.4	57.4				415
1323 GUDRUN-, ANNE-FRANK-STR.	523	59	582	10.1	330	14.5	53.3				330
1324 DOVE-, WIRTHSTR.	521	49	570	8.6	304	14.8	53.3		1	0.3	303
1325 ALLERSBERGER-, ANMASTR.	470	44	514	8.6	276	14.9	53.7		2	0.7	274
1331 OSTERPHAUSEN-, ROENTGENSTR.	671	57	728	7.8	425	12.5	59.4				425
1332 MAFFELPLATZ, KOERNERSTR.	564	50	614	8.1	349	11.8	65.0				349
1401 KLEBSTR., JEAN-PAUL-PLATZ	586	49	635	7.7	341	11.8	61.6		1	0.3	340
1411 LUTHERPLATZ, CALVINSTR.	441	44	485	9.1	343	12.2	70.7				343
1412 LOEDEL-, SCHOENWEISSTR.	509	51	560	9.1	349	12.0	71.3				349
1413 GUDRUN-, LOEDELSTR.	397	31	428	7.4	272	10.7	63.1		1	0.3	271
1414 HUMMELSTEIN-, RUGIERSTR.	427	64	491	16.6	333	12.3	68.9				333
1421 SCHUCKERTPLATZ, HALSKESTR.	441	41	482	8.5	347	10.6	72.5				347
1422 AJTOSCH-, BUDAPESTERSTR.	608	63	671	9.4	443	10.6	66.1				443
1423 SIEMENS-, VOLTASTR.	629	62	691	9.0	443	10.6	64.4				443
1424 GALVANI-, SCHILLINGSTR.	582	43	625	6.9	401	14.7	64.1				401
1425 MORSE-, VOLTASTR.	610	49	659	7.4	428	14.9	66.3				428
1431 BOTHO-, KUNO-, OSWALDSTR.	559	63	622	11.0	435	14.9	70.9		1	0.3	434
1441 LOTHINGER-, BURGUNDENSTR.	446	32	478	6.7	279	10.8	59.4		2	0.7	277
1442 ELSAESSER-, HULDSTR.	551	53	604	8.8	333	14.2	64.4				333
1501 GUGEL-, MAPKGFENSTR.	522	53	575	9.2	325	15.4	56.5		1	0.3	324
1502 GAUSS-, HELMHOLTZSTR.	587	67	654	10.2	403	15.6	61.6		2	0.5	401
1503 GALVANI-, VOLTA-, WATTSTR.	513	65	578	11.2	358	17.0	61.9				358
1504 HABICHT-, SPECHTSTRASSE	545	41	586	7.0	342	11.4	58.4		2	0.6	340
1505 FALKEN-, FRANKENSTRASSE	568	50	618	8.1	339	13.9	54.9				339
1511 PFAELZER-, SCHWABENSTR.	461	60	521	11.5	271	21.0	52.0		3	1.1	268
1521 SEUFFERT-, HUMBOLDTSTR.	698	65	763	8.5	442	13.8	57.9		2	0.5	440
1522 STEINHEIL-, GEIBELSTR.	511	68	579	11.8	321	14.0	57.4		1	0.3	320
1601 SCHLOSSAECKER-, WIESENSTR.	575	35	610	5.7	335	10.1	54.9		2	0.6	333
1602 OHM-, SCHONERSTR.	527	49	576	8.0	328	13.1	57.2		3	0.9	325
1603 PETER-HENLEIN-, GUGELSTR.	583	46	629	7.4	371	11.9	60.7				371
1604 MELANCHTHONPLATZ, HASLERSTR.	582	43	625	6.9	334	12.3	53.4		3	0.9	331
1605 HASLER-, GEBH.-OTT-STR.	686	62	748	8.3	428	11.9	57.3				428
1611 AN DEN PAMPEN, ESPANSTR.	621	53	674	7.9	377	11.9	55.6				377
1612 LANGGRABEN-, ESPANSTR.	457	53	510	10.4	374	16.4	53.5		4	1.1	370
1621 CHARLOTTEN-, ACKERSTR.	530	49	579	8.5	324	12.1	56.1		5	1.6	319
1622 DR.-LUPPE-PL., LEIBNIZSTR.	492	33	525	6.3	310	10.5	54.9		4	1.2	306
1623 HERSCHEL-, OKENSTR.	654	52	706	7.4	418	12.0	59.0		1	0.2	417
1624 BREHM-, GIBITZENHOFSTR.	693	68	761	8.9	434	15.0	57.0		4	0.9	430
1631 MUNKER-, HEYNESTR.	574	55	629	8.7	383	14.1	60.3		1	0.3	382
1632 HUMBOLDT-, OKENSTR.	481	53	534	9.9	290	17.6	54.3				290
1633 SCHWANN-, SCHLEIDENSTR.	552	61	613	10.0	401	14.5	65.4		4	1.0	397
1701 ALEMANNEN-, PFAELZERSTR.	539	195	734	26.6	495	37.4	67.4		4	0.8	491
1702 WILH.-LOEHE-, ULMENSTR.	478	39	517	7.5	306	11.1	59.2				306
1711 HIRSCHPLATZ, NECKARSTR.	650	53	703	7.5	383	12.5	56.4		3	0.8	380
1712 FREIBURGER-, KARLSRUHER STR.	733	79	812	9.6	533	12.5	65.2				533
1713 SPEYERER-, LUDWIGSHAFENER STR.	726	53	779	6.8	408	6.6	53.8				408
1801 BAUHUETTEN-, SANDREUTHSTR.	262	20	282	7.1	169	10.1	59.9		1	0.6	168
1901 WALDAU-, HOLBENSTR.	604	50	654	7.6	309	13.9	47.2		3	1.0	306
1911 LOCHNER-, HINT. MARKTSTR.	593	44	637	6.9	343	12.4	55.0		4	1.2	339
1921 OLGA-, ELISENSTR.	746	23	769	3.0	329	10.8	49.0				329
1922 DOROTHEEN-, HOLZWIESENSTR.	716	52	768	6.8	408	11.0	53.1				408
2001 GEISSESTR.	566	43	609	7.1	345	11.0	57.1		2	0.5	343
2011 GUSTAV-ADOLF-, GOEPDELERSTR.	683	37	720	5.1	345	11.1	59.9				345
2012 SCHNEPPENHORST-, BLUECHERSTR.	476	62	538	11.5	404	14.1	70.9				404
2013 KONSTANZEN-, ADELHEIDSTR.	566	60	626	9.6	368	14.9	58.9		2	0.5	366
2021 HEINRICH-, LEOPOLDSTR.	647	52	699	7.4	447	11.0	63.9				447
2022 GERNOT-, ZOLLERSTR.	702	47	749	6.3	344	10.9	52.6		3	0.7	341
2023 ORFF-, SCHWEINAUERSTR.	510	30	540	5.6	296	9.5	54.8				296
2024 LEOPOLD-, FELIXSTR.	663	90	753	12.0	454	15.5	60.3		5	1.1	449
2025 OTMAR-, GEORGSTR.	637	60	699	8.9	428	13.3	61.3				428
2031 SUENDERSBUHELSTR., SCHLACHTHOF	684	41	725	5.8	371	10.2	51.1		4	1.1	367
2032 AMSEL-, TULPEN-, NELKENSTR.	656	40	696	5.7	307	12.4	44.1		3	1.0	304
2033 SCHWABACHER-, HERMANNSTR.	592	47	639	7.4	337	13.1	52.7				337
2101 WITSCHEL-, ROSENPLUETSTR.	558	49	607	8.1	309	14.6	50.9		1	0.3	308
2111 KOLLWITZ-, ZWEIFSTR.	950	39	989	3.9	544	6.1	60.1		12	2.0	532
2121 OSSIETZKY-, NANSSENSTR.	541	32	573	5.6	368	7.9	64.2				368
2122 ROTHENBURGER-, BRIANDSTR.	742	42	784	5.4	527	7.4	67.2		5	0.9	522
2123 BERNA DOTTESTR.	551	54	605	8.9	416	12.0	68.8				416
2124 SOEDERBLUMSTR.	516	42	558	7.5	335	10.1	63.0		3	0.5	332
2211 KERN-, VOLPRECHTSTRASSE	380	11	391	2.9	206	8.7	51.8				206
2212 GLOCKENDON-, MUELLERSTR.	683	62	745	8.3	420	11.5	50.3		1	0.5	419
2213 PREISSLER-, ADAM-KLEIN-STR.	674	66	740	8.9	420	11.5	50.3				420
2221 PAUMGARTEN-, MENDELSTR.	448	61	509	12.0	333	11.1	53.9		1	0.3	332
2222 FEUERLEIN-, NUETZELSTR.	343	27	370	7.3	235	22.7	50.0				235
2224 FUERTHER-, FEUERLEIN-, BECKSTR.	477	40	517	7.7	323	14.4	60.0				323
2225 ADAM-KLEIN-, MURRSTR.	568	52	620	8.4	368	13.7	68.8				368
2231 BAERENSCHANZ-, FUERTHER STR.	381	21	402	5.2	214	8.9	53.2		1	0.3	213

STIMM- BEZIRK	VON DEN GÜLTIGEN STIMMEN ENTFIELEN AUF													
	DR. BECKSTEIN CSU		DR. SCHOENLEIN SPD		PIEGER GRÜNE		ULRICH F. D. P.		FISCHER REP		JAKOB OEDP		DORSCHNER- BPUNNEP DKP	
	ZAHL	%	ZAHL	%	ZAHL	%	ZAHL	%	ZAHL	%	ZAHL	%	ZAHL	%
	12	13	14	15	16	17	18	19	20	21	22	23	24	25
1212	359	60.3	193	32.4	12	2.0	18	3.0	13	2.2				
1301	113	33.5	192	57.0	20	5.9	2	0.6	2	0.6	2	0.6		
1302	125	38.5	181	55.7	6	1.8	2	0.6	9	2.8				
1303	145	37.6	215	55.7	12	3.1	1	0.3	1	0.3				
1304	141	41.1	215	51.6	8	2.4	1	0.3	1	0.3				
1305	135	35.7	216	57.1	15	4.4	2	0.6	6	1.8	1	0.3		
1306	111	35.0	188	58.7	14	4.4	2	0.6	6	1.8	2	0.6		
1311	195	49.0	183	46.1	13	3.3	6	1.6	1	0.3	1	0.3		
1312	107	34.8	176	54.2	5	1.5	1	0.3	4	1.2	3	0.9	5	1.6
1313	137	42.8	177	54.3	5	1.5			4	1.2	3	0.9		
1314	128	32.6	235	59.8	16	4.1	1	0.3	5	1.3	1	0.3	7	1.8
1315	152	36.6	223	52.7	20	4.8	1	0.3	1	0.3	1	0.3		
1316	150	37.7	205	50.6	20	5.0	1	0.3	1	0.3	1	0.3	1	0.3
1317	155	37.3	219	53.8	13	3.3	1	0.3	1	0.3	2	0.5		
1318	152	40.1	196	51.7	13	3.3	1	0.3	1	0.3	2	0.5		
1319	103	33.9	162	53.3	23	7.7	1	0.3	1	0.3	2	0.7		
1320	117	42.7	144	52.6	2	0.7			1	0.3	1	0.3		
1321	138	32.5	263	61.9	10	2.2	2	0.5	7	1.6	3	0.7		
1322	166	41.7	194	48.7	16	4.0	2	0.5	7	1.6	3	0.7		
1401	140	36.2	220	56.8	11	2.8			9	2.3	3	0.8	4	1.0
1411	131	38.2	179	52.2	18	5.2	4	1.2	1	0.3	1	0.3	2	0.6
1412	161	40.5	210	52.8	11	2.8			1	0.3	3	0.8	2	0.6
1413	116	43.0	140	51.9	7	2.2	1	0.3	1	0.3	1	0.3	1	0.3
1414	191	53.5	135	37.7	16	4.4	1	0.3	1	0.3	1	0.3	1	0.3
1421	94	25.8	253	65.6	15	4.1	7	1.9	1	0.3	2	0.5	3	0.8
1422	164	37.7	261	59.9	11	2.9			6	1.6	1	0.3	1	0.3
1423	151	34.4	259	64.7	11	2.9			1	0.3	2	0.5	3	0.8
1424	171	44.1	209	52.4	11	2.9	2	0.5	1	0.3	2	0.5	2	0.5
1425	164	39.6	249	55.5	11	2.9			1	0.3	2	0.5	2	0.5
1431	147	32.3	287	63.1	8	2.2			1	0.3	4	1.0	1	0.3
1441	76	27.4	188	67.9	5	1.8			3	1.1	2	0.7	3	1.1
1442	125	31.9	251	64.0	10	2.6	3	0.8	0	0.0	1	0.3	1	0.3
1501	108	33.3	192	59.3	12	3.3	2	0.6	2	0.6	1	0.3	10	3.3
1502	122	30.1	235	63.1	1	0.3	2	0.6	2	0.6	1	0.3	1	0.3
1503	119	33.2	217	60.4	12	3.3	1	0.3	1	0.3	1	0.3	1	0.3
1504	93	27.7	221	65.5	12	3.3	4	1.1	1	0.3	1	0.3	6	1.8
1505	113	33.3	201	59.3	11	3.3	6	1.8	5	1.5	1	0.3	2	0.6
1511	85	21.7	177	46.6	1	0.3	1	0.3	5	1.5	1	0.3	1	0.3
1521	140	31.8	282	64.1	9	2.0	1	0.3	7	1.9	1	0.3	1	0.3
1522	68	27.5	214	66.9	10	3.1	1	0.3	6	1.6	1	0.3	1	0.3
1601	111	33.3	200	60.1	11	3.3	4	1.2	3	0.9	2	0.6	2	0.6
1602	102	31.4	202	62.2	11	3.4	1	0.3	7	2.2	2	0.6	5	1.5
1603	146	39.4	205	55.3	7	1.9	2	0.6	6	1.8	1	0.3	1	0.3
1604	125	37.7	185	55.9	7	1.9	6	1.8	8	2.4	1	0.4	1	0.4
1605	97	34.4	153	55.0	15	4.4			1	0.3				
1611	151	40.5	200	53.6	15	3.9			1	0.3				
1612	96	35.7	169	62.8	1	0.3	1	0.3	1	0.3			1	0.3
1621	108	31.1	204	61.4	1	0.3	1	0.3	1	0.3			10	3.3
1622	178	44.4	204	61.4	1	0.3	1	0.3	10	2.8	3	0.7	1	0.3
1623	148	35.5	245	59.8										
1624	158	36.7	246	57.2	11	2.6	3	0.7	12	2.8			2	0.5
1631	153	40.1	211	55.2	5	1.3	6	1.6	5	1.4	2	0.7	2	0.5
1632	108	37.2	170	58.6	7	1.8	2	0.6	5	1.4				
1633	161	40.6	217	54.7	5	1.3	3	0.8	3	0.8	1	0.2	4	1.0
1701	254	51.7	219	44.6	11	2.2	3	0.6	3	0.6	1	0.2	4	1.0
1702	109	35.6	174	56.9	10	3.3	2	0.6	7	2.2	2	0.7	2	0.7
1711	163	42.3	202	52.5	12	3.1	2	0.6	2	0.6	2	0.6	4	1.0
1712	235	53.4	231	41.8	0	0.0	6	1.1	15	3.7	1	0.2	1	0.2
1713	134	32.8	262	64.2	3	0.8	3	0.8	5	1.2				
1801	50	22.8	106	63.1	7	4.2	2	1.2	2	1.2	1	0.6		
1901	122	39.9	171	55.9			1	0.3	8	2.6			4	1.3
1911	178	44.2	151	44.3	3	0.9	2	0.6	2	0.6				
1921	114	38.8	186	47.9	5	1.6			1	0.3				
1922	114	38.8	185	47.9	5	1.6			1	0.3				
2001	114	38.8	185	47.9	5	1.6			1	0.3				
2011	114	38.8	185	47.9	5	1.6			1	0.3				
2012	114	38.8	185	47.9	5	1.6			1	0.3				
2013	114	38.8	185	47.9	5	1.6			1	0.3				
2014	114	38.8	185	47.9	5	1.6			1	0.3				
2021	114	38.8	185	47.9	5	1.6			1	0.3				
2022	114	38.8	185	47.9	5	1.6			1	0.3				
2023	92	31.1	178	60.1	12	4.1	3	1.0	7	2.4	2	0.7	2	0.7
2024	171	43.1	257	57.2	6	1.5	5	1.5	9	2.0	1	0.2		
2025	140	33.8	258	60.4	7	1.6	1	0.2	13	3.0	2	0.5	6	1.4
2031	144	39.2	203	55.3	6	1.6	5	1.4	5	1.4	2	0.5	6	1.4
2032	115	37.8	166	44.6	9	2.3	3	0.8	6	1.6	1	0.3	3	0.8
2033	126	37.4	185	44.6	9	2.3	3	0.8	6	1.6	1	0.3	3	0.8
2101	121	39.3	167	44.2	9	2.3	5	1.6	5	1.6	1	0.3		
2111	56	23.1	196	33.7	2	0.5	4	1.1	5	1.9	11	3.0	2	0.5
2121	135	36.9	217	59.3	5	1.4	3	0.5	4	1.1	2	0.5	1	0.3
2122	221	42.3	285	54.6	5	1.0	3	0.6	4	0.8	2	0.4	2	0.4
2123	112	27.1	281	67.9	6	1.4			8	1.9	2	0.5	5	1.2
2124	111	26.9	285	64.1	7	1.6			7	1.6			1	0.3
2211	59	14.4	115	28.1	2	0.5	1	0.3	1	0.3	1	0.3	2	0.5
2212	114	38.8	185	47.9	5	1.6			1	0.3				
2213	114	38.8	185	47.9	5	1.6			1	0.3				
2214	114	38.8	185	47.9	5	1.6			1	0.3				
2215	114	38.8	185	47.9	5	1.6			1	0.3				
2216	114	38.8	185	47.9	5	1.6			1	0.3				
2217	114	38.8	185	47.9	5	1.6			1	0.3				
2218	114	38.8	185	47.9	5	1.6			1	0.3				
2219	114	38.8	185	47.9	5	1.6			1	0.3				
2220	114	38.8	185	47.9	5	1.6			1	0.3				
2221	114	38.8	185	47.9	5	1.6			1	0.3				
2222	114	38.8	185	47.9	5	1.6			1	0.3				
2223	114	38.8	185	47.9	5	1.6			1	0.3				
2224	114	38.8	185	47.9	5	1.6			1	0.3				
2225	114	38.8	185	47.9	5	1.6			1	0.3				
2226	114	38.8	185	47.9	5	1.6			1	0.3				
2227	114	38.8	185	47.9	5	1.6			1	0.3				
2228	114	38.8	185	47.9	5	1.6			1	0.3				
2229	114	38.8	185	47.9	5	1.6			1	0.3				
2230	114	38.8	185	47.9	5	1.6			1	0.3				



STIMMBEZIRK	WAHLBERECHTIGTE					WAELER		UNGUELTIGE STIMMEN		GUELTIGE STIMMEN	
	LAUT WAELERLISTE	NACH PAR. 1 (2) GWO	INS-GESAMT	DAR. MIT WS %	INS-GESAMT	DAR. MIT WS %	WAHL-BE-TEIL %	AN-ZAHL	% VON SP. 6	INS-GESAMT	
	1	2	3	4	5	6	7	8	9	11	
2232	BAERENSCHANZ-, MANNERTSTR.	551	63	1	615	10.4	269	22.8	643.7		269
2301	SANDBERG-, HELMSTR.	555	53		644	9.3	300	11.2	673.7		300
2302	KRUG-, WILHELM-MARX-STR.	506	52		558	9.3	269	11.2	673.7	1	0.0
2303	AEUSS.GROSSWEIDENMUEHLSTR.	726	90		816	11.0	424	11.2	673.7		424
2304	KIRSCHGARTEN-, SCHNIEGLINGERSTR	493	104	1	599	17.6	369	27.1	673.7	1	0.0
2311	ADELGUNDEN-, JOHANNISSTR.	558	37		595	6.6	352	9.9	673.7		352
2312	GOTTLIEBSTR., HELENHOF	669	42		711	5.9	443	8.6	673.7		443
2313	HELENE-, KRUGSTR.	602	50		652	7.7	380	6.6	673.7	3	0.8
2314	WIESENTAL-, HELENESTR.	402	112		514	21.0	306	12.0	673.7		306
2321	HELM-, PENZSTRASSE	662	61		743	8.2	395	18.9	673.7	3	0.8
2322	POPEL-, FRANZSTR.	606	46		654	7.3	369	12.2	673.7	2	0.5
2323	POPFENPEUTHER STR.	637	52		689	7.5	418	11.7	673.7	2	0.5
2401	FLETSCHMANNPL., KIRSCHGARTENSTR	722	43		765	6.0	409	11.6	673.7	1	0.2
2402	FLUR-, FRIEDRICH-LOEFFLER-STR.	785	66		841	10.5	477	17.6	673.7	1	0.2
2411	HUFELAND-, JUVENTISTSTR.	785	108		841	15.5	505	28.0	673.7	1	0.2
2421	BIETER-, RUECKERSTR.	703	71		774	11.4	455	11.1	673.7	1	0.2
2422	BIELINGPLATZ, RILKESTR.	612	78		690	12.8	409	11.6	673.7	1	0.2
2423	BUCHER-, HUFELANDSTR.	612	78		690	12.8	409	11.6	673.7	1	0.2
2501	BUCHER-, SCHWEPPERMANNSTR.	612	59		671	9.4	409	11.6	673.7	1	0.2
2502	GROLAND-, KOBERGERSTR.	634	60		704	9.4	409	11.6	673.7	1	0.2
2503	ARCHIV-, UHLANDSTR.	592	59		651	9.1	433	12.9	673.7	2	0.5
2511	GAERTNER-, HEPOLDSTR.	551	61		612	10.0	307	18.9	673.7	2	0.5
2512	CFANACHSTR., KLEINPEUTHER WEG	618	43		661	6.5	359	11.4	673.7	1	0.3
2513	KLEINPEUTHER WEG, HARRICHSTR.	574	58		632	9.2	366	15.0	673.7	1	0.3
2514	BURGKMAIR-, SCHAEUFELBINSTR.	568	26		594	4.4	323	7.7	673.7	2	0.6
2521	SCHWEPPERMANN-, KAULBACHSTR.	640	67		707	9.5	440	14.1	673.7	2	0.6
2522	KOBERGERPLATZ, FRIEDRICHSTR.	622	96		718	13.4	454	19.4	673.7	2	0.6
2523	KAULBACHPLATZ, WILDERSTR.	737	161		898	17.9	654	23.4	673.7	2	0.6
2601	GOETHE-, SCHLUESSELFELDERSTR.	691	75		766	9.0	481	14.3	673.7	2	0.6
2602	SCHMAUSENGARTENSTR., STADTPARK	638	115		753	15.3	484	22.9	673.7	2	0.6
2603	SCHILLERPLATZ	658	67		725	9.2	439	13.9	673.7	3	0.7
2604	BERCKHAUSERSTR., AM STADTPARK	684	57		741	7.7	427	12.2	673.7	2	0.5
2611	BENEKE-, FRIEDENSTR.	536	44		580	7.6	323	10.0	673.7	1	0.3
2612	AM STADTPARK, RUDENZSTR.	634	55		689	7.3	383	14.8	673.7	1	0.2
2613	FRIEDEN-, KANTSTR.	647	67		714	11.4	409	11.6	673.7	1	0.2
2614	AVENARIUS-, SCHOFENHAUSERSTR.	745	117		862	15.3	505	21.9	673.7	2	0.4
2615	ATINGHAUSEN-, RUDENZSTR.	497	64		561	11.3	319	15.5	673.7	1	0.3
2621	STADTP. VIFCHOW, HINTERMAYRST.	553	166		719	29.9	477	21.9	673.7	1	0.2
2701	AM MESSEHAUS, WEESELERSTR.	523	45		568	8.5	359	11.4	673.7	1	0.3
2702	PRAUN-, BISMARCKSTR.	448	51		499	10.2	309	15.9	673.7	1	0.3
2703	DEUMENTENSTR., ADAMSPLATZ	519	62		601	13.6	374	20.6	673.7	3	0.8
2711	FICHTE-, WELSERSTR.	646	66		712	9.9	428	14.5	673.7	3	0.5
2712	HEERWAGEN-, LUDW.-FEUERBACH-ST	623	47		670	7.0	397	11.1	673.7	3	0.5
2713	FENITZER-PL., MATHILDENSTR.	624	75		699	10.7	419	17.2	673.7	3	0.8
2714	MARTIN-BEHAIM-, SCHOPPERSHOFST	839	64		923	9.1	528	15.0	673.7	3	0.8
2721	HOFFEDER-, RIEHLSTR.	651	69		719	9.5	433	14.6	673.7	2	0.5
2722	DEICHSLER-, SIEBMACHERSTR.	775	52		827	6.3	493	10.4	673.7	4	0.8
2723	HOFFEDER-, SIEBMACHERSTR.	642	83		725	11.4	444	17.6	673.7	4	0.9
2724	BARTHOLOMAEUS-, GG.-STROBEL-STR	621	55		676	8.1	348	7.2	673.7	4	0.9
2725	BARTHOLOMAEUS-, FELSECKERSTR.	650	61		731	11.1	468	7.5	673.7	2	0.4
2731	SEBASTIANSPITAL	119	502		621	60.6	479	63.3	77.1	3	0.6
2801	NORIKER-, TULLNAUSSTR.	702	69		791	11.3	409	20.0	673.7	3	0.6
2811	TEUTONENSTR. PULVERSEE	390	67		457	14.7	322	19.1	673.7	1	0.3
2821	OSTEND-, MARTHASTR.	625	55		680	8.1	392	10.3	673.7	2	0.5
2822	WUFFBEIN-, WAGENSEILSTR.	625	71		696	10.3	409	10.6	673.7	2	0.5
2901	GLEISSHAMMER-, GOLDBACHSTR.	602	71		673	10.5	409	10.6	673.7	2	0.5
2902	BERTA-, ZERZABELSHOFSTR.	444	57	1	501	10.6	322	14.1	673.7	1	0.3
2911	EISENSTEINER-, CHAMER STR.	643	93		736	12.4	409	11.9	673.7	1	0.3
2912	METTHING-, FALLROHSTR.	511	54		565	9.9	309	12.8	673.7	1	0.3
2921	ZERZABELSHOF-, PASTORIUSSTR.	483	57		540	10.6	365	14.4	673.7	1	0.3
2922	KOMOTAUER-, MARIENBADER STR.	666	120		786	15.3	523	21.0	673.7	1	0.2
3001	ELIAS-HOLL-, HERZOGSTR.	683	98		781	12.5	442	21.0	673.7	1	0.2
3101	BAUERNFEIND-, ROMIGSTR.	640	61		721	11.2	565	14.0	673.7	1	0.2
3102	ROECKL-, PAULISTR.	694	66		760	8.7	559	11.4	673.7	3	0.5
3111	PLANETENRING, NEPTUNWEG	671	67		738	11.5	603	13.9	673.7	3	0.5
3112	PLANETENRING, SONNENSTR.	715	118		833	14.2	648	17.6	673.7	3	0.5
3113	JUPITERWINKEL, KLENZSTR.	406	117		523	22.4	436	26.1	673.7	1	0.2
3201	WESTL.TEIL, NEUSELSBRUNN	521	64		585	10.9	424	14.6	673.7	4	0.9
3202	OESTL.TEIL, NEUSELSBRUNN	667	92		759	12.1	493	17.8	673.7	2	0.4
3211	STUEBENWEG, HOCHVOGELRING	824	74		898	8.2	567	12.5	673.7	3	0.5
3212	NEBELHORN-, SCHNEEFFERNEPRING	688	103		791	13.0	650	15.9	673.7	1	0.2
3221	HERZOGSTAND-, HOCHGERNSTR.	688	51		739	6.4	440	6.0	673.7	1	0.2
3222	WATZMANN-, HOCHKALTERSTR.	688	49		737	6.4	474	6.0	673.7	1	0.2
3223	UNTERSBERG-, ZUGSPITZSTR.	688	104		792	10.7	440	10.3	673.7	1	0.2
3224	SCHARFFREITERRING	716	34		750	8.9	440	10.3	673.7	1	0.2
3225	WETTERSTEIN-, ZUGSPITZSTR.	651	60		711	9.0	440	10.3	673.7	1	0.2
3302	CAROSANEG, RICARDA-HUCH-STR.	559	21		580	3.8	334	1.9	673.7	4	0.9
3305	BERTOLT-BRECHT-STR.	494	37		531	7.0	353	9.0	673.7	3	0.6
3306	THOMAS-MANN-STR.	985	62		1067	7.7	732	10.7	673.7	3	0.4
3307	ERICH-KAESTNER-WEG, R.-HUCH-STR	728	83		791	6.0	494	12.1	673.7	4	0.8
3308	EUCKENWEG, ZUCKMAYERWEG	560	43		603	7.1	399	10.5	673.7	2	0.5
3501	LAUBANER-, BODELSCHWINGHSTR.	505	37		542	6.8	373	9.1	673.7	2	0.5
3502	LOEBENBERGER-, SAGANERSTR.	457	22		479	4.6	307	6.5	673.7	1	0.3
3611	HIRSCHBERGER-, JAUERSTR.	566	83		649	12.6	473	16.7	673.7	1	0.2
3612	COSELER-, JAUERSTR.	452	74		526	14.1	405	17.5	673.7	1	0.2
3621	BUCHDRUCK-, SALZBRUNNER STR.	701	121		822	14.7	502	22.7	673.7	1	0.2
3622	WÄRBERUNNER-, NEUSALZER STR.	664	57		701	5.3	409	8.6	673.7	1	0.2
3623	REINBERGER STR.	641	25		666	3.8	336	7.1	673.7	1	0.2
3624	GLOGAUER-, STRIEGAEUERSTR.	514	22		536	4.1	323	6.5	673.7	4	1.2
3631	JOSEF-SIMON-, MAX-WOENNER-STR.	428	73		501	14.6	400	17.5	673.7	2	0.5

STIMM- BEZIRK	VON DEN GÜLTIGEN STIMMEN ENTFIELEN AUF													
	DR. BECKSTEIN CSU		DR. SCHOENLEIN SPD		RIEGER GRUENE		ULRICH F.D.P.		FISCHER REP		JAKOB OEDP		DORSCHNER- BRUNNER DKP	
	ZAHL	%	ZAHL	%	ZAHL	%	ZAHL	%	ZAHL	%	ZAHL	%	ZAHL	%
	12	13	14	15	16	17	18	19	20	21	22	23	24	25
2232	124	46.1	119	44.2	11	4.1	4	1.5	8	3.0	1	0.4	2	0.7
2301	114	31.1	220	60.1	20	5.5	1	0.3	8	2.2	3	0.8		
2302	160	46.5	158	45.9	10	2.9	1	0.3	10	2.9	3	0.8		
2303	163	48.1	167	55.6	15	3.1	1	0.4	3	0.6	5	1.0		
2304	175	47.6	149	45.9	12	3.3	1	0.3	1	0.3	2	0.6		
2311	134	38.3	181	51.7	19	5.4	1	0.3	1	0.3	2	0.6		
2312	170	48.3	164	47.1	18	5.1	1	0.3	1	0.3	2	0.6		
2313	103	29.3	228	66.8	18	5.1	1	0.3	1	0.3	2	0.6		
2314	98	28.1	232	67.1	19	5.4	1	0.3	1	0.3	2	0.6		
2321	136	39.7	208	59.2	13	3.5	1	0.3	1	0.3	2	0.6		
2322	120	32.7	219	59.7	13	3.5	1	0.3	1	0.3	2	0.6		
2323	183	44.1	215	51.6	6	1.4	1	0.3	1	0.3	2	0.6		
2324	225	48.1	225	46.1	20	4.1	1	0.3	12	2.5	2	0.5		
2401	246	51.8	182	38.3	30	6.3	1	0.3	2	0.4	6	1.3		
2411	280	55.2	185	36.5	18	3.6	1	0.3	2	0.4	5	1.0		
2421	154	29.8	251	55.9	54	12.0	1	0.3	1	0.3	3	0.6		
2422	204	40.9	242	48.5	28	5.6	1	0.3	1	0.3	3	0.6		
2423	132	34.2	234	60.6	37	8.1	1	0.3	1	0.3	3	0.6		
2501	110	33.7	170	52.1	37	11.3	1	0.3	1	0.3	3	0.6		
2502	172	45.9	171	45.6	16	4.3	1	0.3	1	0.3	3	0.6		
2503	171	39.7	214	49.7	31	7.2	1	0.3	1	0.3	3	0.6		
2511	185	43.9	179	40.9	24	5.4	1	0.3	1	0.3	3	0.6		
2512	157	33.3	168	35.9	33	7.2	1	0.3	1	0.3	3	0.6		
2513	132	36.6	149	40.0	23	5.0	1	0.3	1	0.3	3	0.6		
2514	166	40.7	144	34.4	23	5.0	1	0.3	1	0.3	3	0.6		
2521	135	30.0	222	50.0	1	0.2	1	0.3	1	0.3	3	0.6		
2522	155	34.4	200	44.4	1	0.2	1	0.3	1	0.3	3	0.6		
2523	245	49.0	202	40.4	1	0.2	1	0.3	1	0.3	3	0.6		
2601	221	46.1	222	44.4	1	0.2	1	0.3	1	0.3	3	0.6		
2602	196	40.5	245	50.2	1	0.2	1	0.3	1	0.3	3	0.6		
2603	195	44.7	214	49.1	10	2.3	1	0.3	6	1.4	1	0.3		
2604	139	32.7	245	57.6	30	7.1	1	0.3	1	0.3	3	0.6		
2611	177	46.3	160	47.1	11	2.9	1	0.3	4	1.0	1	0.3		
2612	262	50.5	221	42.6	17	3.3	1	0.3	1	0.3	3	0.6		
2613	132	35.8	209	56.6	16	4.3	1	0.3	1	0.3	3	0.6		
2614	205	40.5	236	46.6	24	4.7	1	0.3	1	0.3	3	0.6		
2615	172	45.7	176	46.8	14	3.7	1	0.3	1	0.3	3	0.6		
2621	314	62.4	156	31.0	13	2.6	1	0.3	1	0.3	3	0.6		
2701	106	31.6	206	61.5	7	2.1	1	0.3	1	0.3	3	0.6		
2702	106	34.4	170	55.2	23	7.5	1	0.3	1	0.3	3	0.6		
2703	162	43.7	168	45.3	22	5.9	1	0.3	6	1.6	1	0.3		
2711	152	35.7	242	56.8	4	1.1	1	0.3	1	0.3	3	0.6		
2712	135	34.3	219	55.6	25	6.3	1	0.3	1	0.3	3	0.6		
2713	130	31.0	258	61.6	26	6.3	1	0.3	1	0.3	3	0.6		
2714	217	41.1	256	48.5	22	4.7	1	0.3	1	0.3	3	0.6		
2721	131	30.4	261	60.8	26	6.0	1	0.3	1	0.3	3	0.6		
2722	171	35.7	291	60.8	12	2.6	1	0.3	1	0.3	3	0.6		
2723	205	46.6	214	48.6	11	2.5	1	0.3	1	0.3	3	0.6		
2724	119	34.2	209	60.1	14	4.4	1	0.3	1	0.3	3	0.6		
2725	231	49.6	208	44.6	9	1.9	1	0.3	1	0.3	3	0.6		
2801	143	30.0	315	66.2	12	2.5	1	0.3	2	0.4	1	0.3		
2811	223	44.5	152	37.2	20	4.9	1	0.3	9	2.2	2	0.5		
2821	159	34.1	124	38.3	18	5.6	1	0.3	6	1.5	4	0.9		
2822	137	34.6	236	59.4	3	0.8	1	0.3	12	3.3	7	1.5		
2823	144	30.8	299	64.0	7	1.5	1	0.3	4	0.9	2	0.5		
2901	220	47.9	209	45.5	12	2.6	1	0.3	16	3.5	1	0.3		
2902	137	41.1	192	57.7	3	0.9	1	0.3	1	0.3	3	0.6		
2911	237	45.1	239	45.4	25	4.8	1	0.3	10	1.9	4	0.9		
2912	201	50.6	164	41.3	21	5.3	1	0.3	7	1.5	4	0.9		
2921	183	50.1	141	38.6	21	5.8	1	0.3	2	0.4	4	0.9		
2922	208	39.8	259	49.6	26	5.0	1	0.3	11	2.5	4	0.9		
3001	193	43.8	203	46.0	21	4.8	1	0.3	10	2.2	2	0.5		
3101	156	32.7	390	69.1	4	0.9	1	0.3	1	0.3	3	0.6		
3102	122	28.7	337	60.6	16	3.4	1	0.3	1	0.3	3	0.6		
3111	172	38.7	403	67.2	13	2.8	1	0.3	1	0.3	3	0.6		
3112	154	33.8	473	73.2	10	2.2	1	0.3	1	0.3	3	0.6		
3113	121	26.6	446	66.0	1	0.2	1	0.3	1	0.3	3	0.6		
3201	147	31.8	354	66.0	1	0.2	1	0.3	1	0.3	3	0.6		
3202	175	38.9	284	57.7	8	1.7	1	0.3	1	0.3	3	0.6		
3211	240	52.6	303	53.7	9	1.6	1	0.3	1	0.3	3	0.6		
3212	331	52.5	247	42.4	11	1.7	1	0.3	8	1.3	5	0.8		
3221	193	44.4	214	48.7	16	3.6	1	0.3	8	1.8	5	0.7		
3222	189	39.8	244	55.9	3	0.6	1	0.3	11	2.3	4	0.6		
3223	200	31.3	410	64.3	11	1.7	1	0.3	9	1.4	4	0.6		
3224	172	42.4	211	52.0	6	1.5	1	0.3	3	0.7	2	0.5		
3225	214	43.2	257	51.9	5	1.0	1	0.3	13	2.6	2	0.5		
3302	154	45.5	163	49.2	5	1.5	1	0.3	2	0.6	2	0.6		
3305	132	37.2	193	54.4	12	3.4	1	0.3	7	1.5	2	0.5		
3306	348	47.5	336	46.1	25	3.4	1	0.3	11	1.5	3	0.6		
3307	209	42.7	249	50.8	19	3.9	1	0.3	7	1.4	1	0.3		
3308	184	46.3	186	46.9	22	5.5	1	0.3	1	0.3	3	0.6		
3501	183	43.3	170	45.8	11	2.4	1	0.3	1	0.3	3	0.6		
3502	151	33.3	333	68.8	10	2.2	1	0.3	1	0.3	3	0.6		
3511	214	46.6	141	30.6	11	2.4	1	0.3	1	0.3	3	0.6		
3512	133	29.0	366	68.0	1	0.2	1	0.3	1	0.3	3	0.6		
3521	113	24.0	224	48.3	1	0.2	1	0.3	1	0.3	3	0.6		
3522	135	29.7	234	50.7	1	0.2	1	0.3	1	0.3	3	0.6		
3523	135	29.7	234	50.7	1	0.2	1	0.3	1	0.3	3	0.6		
3524	135	29.7	234	50.7	1	0.2	1	0.3	1	0.3	3	0.6		
3531	167	44.0	186	46.7	8	2.0	1	0.3	5	1.3	4	1.0		



STIMMBEZIRK	WAHLBERECHTIGTE					WAHLER		UNGÜLTIGE STIMMEN		GÜLTIGE STIMMEN		
	LAUT WAHLER OHNE	NACH PAR. 12) WIT MIT W	INS-GESAMT	DAR. MIT W. %	INS-GESAMT	DAR. MIT W. %	WAHL-TEIL %	AN-ZAHL	VON SP. 6	INS-GESAMT		
											1	2
33632	GEORG-LEDEBOUR-STR.	450	61	511	11.9	355	16.3	69	5	1	0.3	354
33631	STRIEGAUER-, RATIBORSTR.	655	49	704	7.0	405	11.4	57	5	1	0.5	403
33630	GIESSBERTSSTR.	631	61	692	6.8	438	15.2	63	3	1	0.5	437
33629	WINDTHORSTSTR.	526	143	669	21.4	408	33.1	61	0	1	0.5	406
33628	FEULNER-, JOHANNES-EVEN-STR.	760	31	791	3.9	415	7.0	52	3	1	0.5	413
33627	IMBÜSCH-, LIEGNITZER-STR.	572	57	629	9.1	355	15.2	52	4	1	0.5	353
33626	IMBÜSCHSTR.	536	10	546	1.8	304	3.3	55	5	2	0.7	302
33625	FREBNITZER-, OPELNER STR.	582	49	632	7.8	352	13.4	55	7	1	0.5	351
33624	NEUBOER-, NEISSER STR.	633	71	704	10.1	358	15.2	57	5	1	0.5	356
33623	MUENSTERBERGER-, GLATZER STR.	509	45	554	8.1	318	13.3	65	4	1	0.7	316
3714	NEISSER-, STREHLENER-STR.	456	30	486	6.2	305	9.9	62	8	1	0.3	304
3721	DELP-, NAMSLAUERSTR.	716	59	775	8.0	444	11.4	66	6	1	0.5	442
3722	MILITSCHER-, KOHLFURTER STR.	574	50	624	8.0	442	9.9	66	6	1	0.5	440
3723	BERNSTAEDTER-, REICHWEINSTR.	626	51	677	8.0	433	11.1	66	6	1	0.5	431
3724	STAUFFENBERG-, LEUSCHNERSTR.	569	69	638	12.0	411	11.1	66	6	1	0.5	409
3731	DR.-LINNERT-RING, BUSCHINGSTR.	661	61	722	9.0	437	11.1	66	6	1	0.5	435
3732	FRANZ-REICHEL-RING	812	66	878	7.5	422	10.0	66	6	1	0.5	420
3741	HARNISCHSCHLAG, ZOLLHAUSSTR.	499	55	555	9.1	316	17.7	55	5	1	0.5	314
3742	OPPELMAYR-, LEITZLAUBWEG	463	47	510	6.9	327	12.1	68	2	1	0.5	325
3743	VILLACHER-, ETZLBUHLSTR.	699	51	750	6.9	317	12.1	68	2	1	0.5	315
3802	KUFSTEINER-, GOERZER STR.	808	80	888	9.0	621	11.9	69	9	1	0.3	619
3803	RADSTAEDTER-, MEINRADSTR.	770	71	841	8.4	575	11.5	68	4	1	0.5	573
3804	OELSER-, VON-SODEN-STR.	722	65	787	10.5	505	15.6	62	6	1	0.5	503
3805	ZAEHRINGER-, HABSBURGERSTR.	793	44	837	5.3	441	7.7	64	6	1	0.5	439
3806	KARL-HERTEL-, WITTELSBACHERSTR.	687	57	744	7.7	482	11.0	64	6	1	0.5	480
3807	LUDOLFINGERSTR., STRASSENHOLZ	768	62	830	6.7	550	9.6	65	5	1	0.3	647
3808	ALTENFURTER-, WELFENSTR.	820	62	882	6.8	575	10.1	65	2	1	0.5	573
4001	GOTEN-, SACHSENSTR.	400	70	470	10.7	306	13.1	71	1	1	0.5	304
4002	ANDR.-HOEFER-, STEZZINGER STR.	569	65	634	10.7	396	13.1	71	1	1	0.5	394
4003	HASPINGER-, MERANER STR.	599	39	638	6.1	395	10.4	77	5	1	0.5	393
4004	BRUNECKER-, DEFFREGGER-STR.	584	57	641	8.9	391	13.9	59	4	1	0.8	389
4005	KATZWANGER-, NERZSTR.	657	106	763	16.9	434	20.7	63	4	1	0.8	432
4301	DIANA-, ERIENSTR.	478	26	504	5.0	334	13.4	59	4	1	0.5	332
4302	NIMPOD-, ESCHENSTR.	617	43	660	6.8	376	11.6	59	4	1	0.5	374
4411	WOPZELDORFER-, WENDELSTEINER ST	725	45	770	5.2	557	11.1	64	6	1	0.5	555
4412	LEERSTETTER-, GERMERSHEIMER ST.	597	51	648	7.9	416	11.6	64	6	1	0.5	414
4413	SCHWANDER-, KETTLERSTR.	642	45	687	6.7	491	9.0	73	4	1	0.5	489
4421	SAARBRUECKENER-, HOCHWALDSTR.	726	50	776	6.4	524	9.1	77	2	1	0.5	522
4422	DEIDESHEIMER-, PIEMASENSER STR.	659	101	760	13.3	465	16.6	68	8	1	0.5	463
4423	HILBRINGER-, FRIEDRICHSTHALERST	761	79	840	9.4	527	12.6	74	6	1	0.5	525
4511	PFÄELZER-WALD-, SAARBURGER STR	683	49	732	6.7	551	8.7	75	3	1	0.4	549
4512	TAUNUS-, WESTERWALDWEG	495	56	551	10.2	437	12.6	73	3	1	0.5	435
4521	J.-LOSSMANN-, PACHELBELSTR.	708	111	819	15.6	532	16.9	77	2	1	0.5	530
4522	PAUMANNSTR.	559	55	614	9.0	453	11.7	73	2	1	0.5	451
4523	SAARLAUTERER-, OTTWEILERSTR.	763	55	818	6.8	553	13.9	76	1	1	0.5	551
4524	SEBALD-HEYDEN-STR.	703	70	773	9.1	538	12.6	69	6	1	0.5	536
4525	PACHELBEL-, KARL-FORICH-STR.	581	106	687	17.1	476	21.1	77	1	1	0.7	474
4531	MINERVA-, TANNHAEUSERSTR.	454	43	497	9.3	376	10.1	77	1	1	0.5	374
4532	PAUPENSCHLAG-HECKENWEG	454	71	525	13.5	478	10.7	77	1	1	0.5	476
4533	REGENBOGEN-, FRAUENLOBSTR.	575	76	651	11.7	419	15.9	74	4	1	0.5	417
4611	NOPITSCH-, HEISTERSTR.	594	60	654	9.2	449	12.9	68	7	1	0.5	447
4612	HOFFMANN-, BUNSENSTR.	627	54	681	7.2	455	12.0	68	7	1	0.5	453
4613	RETTENKOFER-, LISTEPR.	490	26	516	12.5	404	10.7	68	7	1	0.5	402
4621	RUESTERNWEG, AN DER MARTERLACH	635	40	675	5.9	418	10.0	68	7	1	0.5	416
4622	MAIACHERSTR., ALPENROSENWEG	539	28	567	4.9	346	7.8	68	7	1	0.5	344
4711	DONAU-, INN-, ISARSTR.	751	25	776	3.2	514	4.9	68	7	1	0.5	512
4801	GPEDINGER-, SCHALKHAUSERSTR.	604	76	680	11.2	440	16.4	68	7	1	0.5	438
4802	HAARLACHER-, UMBENHAUSERSTR.	723	66	789	8.4	539	11.5	68	3	1	0.5	537
4821	GEORG-STEFAN-, FRANZ-LISZT-STR	794	80	874	9.2	502	12.5	68	9	1	0.5	500
4831	TIZIAN-AMUNDSEN-KRANZBERGSTR.	702	57	759	7.5	506	10.7	68	7	1	0.5	504
4832	TILSITER-, ELBESTR.	714	60	774	7.8	536	10.6	69	3	1	0.6	534
4833	GALILEI-, KUHLANDSTR.	917	72	989	7.3	650	10.5	68	7	1	0.5	648
4834	A.-SCHWEITZER-, COTTBUSER STR.	511	66	577	11.4	412	15.0	71	4	1	0.5	410
4835	KARL-KASPAR-, A.-STAUDER-STR.	469	37	506	7.3	356	9.0	70	4	1	0.5	354
4841	NASBACHER WEG, HAUS-TRAUT-STR.	621	31	652	3.3	397	4.4	61	8	1	0.5	395
4842	NEUSESER-, HUGO-WOLFSSTRASSE	540	61	601	11.1	449	11.0	60	1	1	0.5	599
4843	ANEMONEN-, KALMAN-VEBDISSTRASSE	634	74	708	10.7	491	10.0	68	7	1	0.5	685
4911	PILLENREUTH, KOENIGSHOF	930	104	1034	9.9	719	11.1	70	9	1	0.1	717
4921	A.D.SCHWEDENSCHANZE, DOPFFAFFW.	619	53	672	7.9	431	11.1	64	1	1	0.1	629
4922	KLOSTERWEG, ACHILLESSTR.	594	53	647	8.2	447	11.4	69	1	1	0.2	445
4923	AUF DER PAINT, PLATTENAECKERW.	681	46	727	6.2	503	11.4	74	0	1	0.4	501
4924	SPRANGERSTR., RECHSTEINSTRASSE	515	58	573	10.0	409	11.1	71	2	1	0.4	407
4925	AUGUST-MACKE-, RIEMERSCHMIEDSTR	613	59	672	8.2	423	11.1	70	1	1	0.5	421
4931	A.HOCHWALD, WOPZELDORFER HPTST.	719	76	795	9.8	537	11.1	70	1	1	0.5	699
4941	SCHENKENDORF-, KELLERMANNSTR.	843	61	904	6.8	557	11.1	70	1	1	0.5	555
4942	AM WASSERTURM, FLORENTINERSTR.	575	35	610	5.7	399	7.9	69	1	1	0.5	397
4943	BORCHEPT-, WASSERMANNSTRASSE	542	24	566	4.2	357	6.6	69	1	1	0.5	355
4944	LINDENBERGER-, KRUMBACHERSTR.	419	58	477	12.2	326	17.0	68	3	1	0.9	324
4962	MINDLHEIMER-, PRONTENER-STR.	772	78	850	9.2	583	12.0	68	6	1	0.5	581
5001	NOPITSCH-, FRIESENSTR.	602	37	639	5.8	402	6.9	61	3	1	0.5	400
5002	ARENDS-, TURNERHEIMSTR.	536	44	580	7.6	360	11.7	62	1	1	0.6	358
5003	FRIESEN-, JAECKELSTR.	574	21	595	3.5	380	5.0	63	9	1	0.8	378
5011	REUTLINGER-, HEIDENHEIMER STR.	611	67	678	9.9	475	17.3	55	3	1	0.5	473
5012	HOHE MARTER	504	46	550	8.4	341	12.9	62	0	1	0.6	339
5022	HANSA-, EYTHSTR.	599	47	646	7.3	325	13.9	50	3	1	0.5	497
5031	OLIVENWEG, ZEDERN-, WORMSER STR.	446	24	470	5.1	222	10.4	47	2	1	0.5	468
5101	CREGLINGER STRASSE	636	63	700	9.0	405	11.9	55	3	1	0.5	403
5102	TAUBER-, NORDENBERGER STR.	451	47	498	9.9	305	12.6	57	3	1	0.5	303
5104	WIEDERSBACHER-, INSINGER STR.	663	41	704	5.7	450	9.0	71	4	1	0.2	448

STIMM- BEZIRK	VON DEN GÜLTIGEN STIMMEN ENTFIELEN AUF													
	DR. BECKSTEIN CSU		DR. SCHOENLEIN SPD		RIEGER GRUENE		ULRICH F.D.P.		FISCHER REP		JAKOB OEDP		DOPFSCHNER- BRUNNER DKP	
	ZAHL	%	ZAHL	%	ZAHL	%	ZAHL	%	ZAHL	%	ZAHL	%	ZAHL	%
	12	13	14	15	16	17	18	19	20	21	22	23	24	25
3632	155	43.8	173	48.9	5	1.4	8	2.3	11	3.1	1	0.3	1	0.3
3641	169	41.9	212	52.6	7	1.7	5	1.2	4	1.0			1	0.3
3642	166	38.0	241	55.1	9	2.1	8	1.8	9	2.2	1	0.2	1	0.3
3643	184	45.3	198	48.8	12	3.0			6	1.5			3	0.7
3644	194	47.0	193	46.7	7	1.7	7	1.7	9	2.2			3	0.7
3645	154	37.9	205	57.9	2	0.6	3	0.8	3	0.8				
3646	151	35.0	152	43.7	1	0.3			12	3.0	1	0.3	4	1.3
3711	156	38.6	204	50.0	2	0.6			10	2.5			6	1.5
3712	168	41.3	237	58.1	2	0.6	4	0.9	10	2.5			1	0.3
3713	90	28.3	210	66.0	4	1.3			2	0.5			6	1.5
3714	108	33.5	162	50.9	6	1.8	1	0.3	3	1.0			2	0.7
3721	251	70.0	221	64.9	11	3.2	9	2.6	11	3.2	3	0.6	6	1.2
3722	105	27.0	221	64.9	4	1.1	2	0.6	2	0.6			12	3.5
3723	109	28.1	221	64.9	13	3.8	2	0.6	13	3.8	1	0.2	10	2.3
3724	133	34.9	233	63.0	13	3.8			10	2.7			2	0.5
3731	131	34.4	233	63.0	11	3.2	7	2.0	13	3.6	1	0.2		
3732	131	34.4	233	63.0	11	3.2			22	5.9	4	0.6		
3741	127	33.8	233	63.0	11	3.2	2	0.3	6	1.6			1	0.3
3742	149	40.9	198	54.4	6	1.6			9	2.5			2	0.5
3801	220	42.7	250	48.5	14	2.7	5	1.0	21	4.1	3	0.6	2	0.4
3802	304	49.1	272	43.9	13	2.1			19	3.1			1	0.2
3803	293	51.2	248	43.4	12	2.1	8	1.3	10	1.7	2	0.3		
3811	243	48.2	230	45.6	12	2.4	2	0.4	10	2.0				
3812	266	49.3	243	45.0	12	2.4	2	0.4	10	2.0				
3813	192	40.3	249	52.2	19	4.0			10	2.0				
3814	268	49.1	249	45.5	15	2.9	5	0.9	13	2.4			4	0.8
3815	301	52.5	239	41.7	12	2.1			20	3.5			3	0.6
4001	179	36.6	259	55.6	9	1.9	5	0.7	14	2.9			4	0.8
4002	154	32.2	239	50.6	6	1.3			10	2.1			2	0.4
4003	102	21.2	239	50.6	6	1.3			10	2.1			2	0.4
4004	113	23.2	225	46.5	10	2.1	2	0.5	6	1.2			2	0.4
4005	171	35.5	270	55.0	9	1.8	2	0.5	16	3.2	2	0.4	2	0.4
4201	126	25.5	161	32.9	13	2.6	2	0.4	11	2.2			4	0.8
4202	207	42.0	198	39.5	13	2.6	2	0.4	11	2.2			1	0.2
4211	228	45.5	302	59.4	21	4.2	9	1.8	11	2.2			1	0.2
4212	228	45.5	302	59.4	21	4.2	9	1.8	11	2.2			1	0.2
4213	278	55.6	193	37.4	11	2.2	2	0.4	9	1.8			4	0.8
4221	213	40.3	288	54.4	17	3.4	2	0.4	10	2.0			4	0.8
4222	294	50.3	255	43.7	11	2.2	2	0.4	8	1.6			1	0.2
4223	291	46.4	308	49.1	16	3.2	4	0.8	8	1.6			1	0.2
4511	183	34.2	330	60.1	19	3.5	5	0.9	5	0.9			1	0.2
4512	161	37.0	263	60.0	6	1.3	3	0.6	5	0.9			4	0.8
4521	115	19.5	492	78.2	5	0.9	5	0.9	5	0.9			4	0.8
4522	140	31.1	286	63.3	8	1.5	5	0.9	11	2.0			5	0.9
4523	201	39.0	420	64.4	8	1.5	5	0.9	11	2.0			5	0.9
4524	189	35.1	328	61.0	7	1.3	3	0.6	11	2.0			5	0.9
4525	122	21.1	422	74.7	9	1.7	5	0.9	5	0.9			4	0.8
4531	92	19.2	366	77.3	9	1.7	5	0.9	5	0.9			4	0.8
4532	92	19.2	366	77.3	9	1.7	5	0.9	5	0.9			4	0.8
4533	112	20.3	419	76.0	9	1.7	5	0.9	5	0.9			4	0.8
4534	112	20.3	419	76.0	9	1.7	5	0.9	5	0.9			4	0.8
4611	150	33.7	282	63.4	8	1.8	2	0.4	2	0.4			1	0.2
4612	114	24.4	313	64.0	9	1.9	2	0.4	4	0.8			2	0.4
4621	113	24.2	265	65.3	12	2.6	2	0.4	1	0.2	5	1.0	2	0.4
4622	113	24.2	265	65.3	12	2.6	2	0.4	1	0.2	5	1.0	2	0.4
4623	87	18.5	337	69.1	8	1.7	2	0.4	7	1.4			2	0.4
4624	158	33.5	316	66.5	11	2.3	2	0.4	19	4.0			4	0.8
4601	207	45.7	204	46.4	11	2.3	5	1.0	10	2.2	1	0.2	4	0.8
4602	225	51.3	223	41.6	12	2.6	2	0.4	20	4.3			3	0.6
4621	333	55.4	237	39.4	13	2.8	4	0.8	7	1.5	1	0.2	3	0.6
4631	276	54.8	195	38.7	8	1.6	15	3.0	10	2.0			1	0.2
4832	303	56.8	194	36.4	18	3.4	10	1.9	14	2.6			5	0.9
4833	343	53.0	245	37.9	20	3.7	10	1.9	20	3.7			5	0.9
4835	279	50.7	176	42.7	11	2.1	11	2.1	11	2.1			2	0.4
4836	173	30.3	160	44.9	11	2.1	2	0.4	2	0.4			2	0.4
4841	190	48.2	180	45.7	13	3.3	13	2.6	5	1.0				
4842	166	48.0	157	45.4	16	3.3	6	1.1	11	2.2			1	0.2
4843	268	54.6	200	40.7	16	3.3	11	2.2	10	2.2				
4911	358	49.3	308	42.9	3	0.6	11	2.2	10	2.2	1	0.2		
4921	273	43.8	277	43.9	9	1.4	11	1.6	10	1.6				
4922	212	27.5	204	29.7	8	1.0	11	1.4	7	0.9				
4923	303	55.0	217	39.4	12	2.2	5	0.9	10	1.8	3	0.5	1	0.2
4924	205	35.1	350	60.0	9	1.6	4	0.7	7	1.2				
4925	235	43.1	297	41.8	4	0.7	6	1.1	9	1.6	4	0.7	1	0.2
4931	211	43.0	247	44.7	16	2.9	9	1.6	7	1.3				
4941	212	42.4	343	51.0	17	2.5	7	1.2	16	2.9				
4942	134	28.9	48	10.3	8	1.8	7	1.2	4	0.7				
4943	163	35.7	175	38.0	6	1.3	6	1.1	7	1.3			2	0.4
4944	143	30.3	151	32.7	13	2.8	5	0.9	10	2.0			1	0.2
4945	327	56.1	223	38.3	12	2.1	2	0.4	11	2.0	2	0.3	2	0.4
5001	143	35.5	228	58.2	7	1.5	6	1.1	10	2.2				
5002	152	42.5	184	51.4	4	1.1	6	1.7	4	1.1			4	0.8
5003	148	39.3	204	54.1	1	0.2	1	0.2	17	4.4			5	0.9
5011	192	51.2	189	42.4	9	2.4	5	1.3	6	1.6	3	0.8	1	0.2
5012	152	44.8	161	47.5	15	4.1	2	0.5	2	0.5				
5021	135	42.1	179	55.8	5	1.4	1	0.2	8	2.2			1	0.2
5022	73	33.3	137	62.7	6	1.6	10	2.6	5	1.3				
5031	223	44.2	249	49.0	5	1.0	10	2.0	11	2.2	2	0.4	1	0.2
5101	245	44.9	234	44.8	5	0.9	2	0.4	11	2.0			1	0.2
5102	196	34.7	237	43.0	5	0.9	2	0.4	11	2.0	1	0.3	1	0.2
5104	268	63.1	148	36.8	8	1.9	4	0.9	4	0.9			1	0.2



STIMMBEZIRK	WAHLBERECHTIGTE					WAELER			UNGUELTIGE STIMMEN		GUELTIGE STIMMEN	
	LAUT WAELERLISTE OHNE WIMIT	NACH PAR. 9 1(2) WIMIT	INS- GESAMT	DAR- MIT WS %	INS- GESAMT	DAR- MIT WS %	WAHL- BE- TEIL %	AN- ZAHL	% VON SP. 6	INS- GESAMT		
											1	2
5105	INSINGER-, CREGLINGER STR.	478	20	498	4.0	285	6.7	57	2.2	4	1.4	281
5111	ANSBACHER-, DINKELBUEHLER STR.	720	47	767	4.9	492	6.4	35	4.6	3	0.4	449
5112	DOMBUEHLER-, HERRIEDENER-STR.	724	44	768	10.4	497	15.9	31	3.9	3	0.4	477
5113	ZWERNBERGER WEG, HERRIEDENERST	751	48	799	7.2	415	11.1	33	4.1	3	0.4	468
5114	STOCKBAUER-, GEBSATTLER STR.	649	45	694	7.8	473	11.1	27	3.7	3	0.4	471
5115	KUGLER-, FABERSTR.	756	45	801	4.4	461	7.1	60	7.5	3	0.4	479
5121	STAEDTLER-, FROESCHEISWEG	430	41	471	6.7	203	10.2	22	4.6	3	0.4	232
5201	BEPOLZHEIMER-GUNDELSHEIMER STR	588	49	637	4.7	375	7.2	38	6.0	3	0.4	374
5202	KREUZBACHWEG-ALBRECHT-THAERSTR	769	57	826	6.9	539	9.8	65	7.8	4	0.5	533
5203	ELLING-, BURGSALACHER STR.	755	70	825	8.5	547	11.9	66	8.0	4	0.5	543
5204	NEUENDETTLSAUER STR.	686	51	737	6.9	439	10.9	59	8.0	3	0.4	436
5205	FRAAS-ROTBUCHEN-STUTTGARTER ST	643	48	691	6.9	404	8.9	72	10.4	3	0.4	503
5206	STEINER WEG, HEILSBRONNER STR.	663	118	781	15.1	500	22.0	64	8.2	4	0.5	496
5221	KAMMINER STR., EIBENWEG	693	72	765	9.4	453	12.1	40	5.2	3	0.4	451
5222	STARGARDER-, SCHOPFLOCHER STR.	597	59	656	8.9	445	12.1	76	17.1	3	0.4	442
5223	BERCHINGER-, FIEDENBURGER STR.	679	71	750	9.9	460	11.6	63	13.6	3	0.4	457
5224	SCHUSSLEITENWEG, CASTELLSTR.	695	69	764	11.4	460	15.4	71	15.3	3	0.4	457
5301	CHOPF-, CASTELLSTR	738	69	807	8.4	499	12.1	68	8.4	4	0.5	497
5303	BESLER-, GUNDEKARSTR.	730	64	794	10.4	499	12.1	71	14.7	4	0.5	497
5311	HOPFENGARTEN-, NARZISSENWEG	740	82	822	10.8	538	14.4	68	8.2	4	0.5	535
5321	EIBACHER-HAUPT-, MORGENSTERNSTR	587	48	635	7.6	420	11.0	66	11.1	3	0.4	420
5322	PLEINFELDER-, WILDBAHNSTR.	550	43	593	7.3	379	11.1	72	19.9	4	0.5	379
5323	WEMDINGER-, PAPPENHEIMER STR.	583	59	642	9.2	437	13.0	69	16.3	3	0.4	437
5331	GUNZENHAUSENER-, MOTTERSTR.	674	53	727	9.8	464	13.0	71	15.1	1	0.2	464
5332	WERNFELSER-, MOTTERSTR.	625	61	686	9.9	469	13.2	73	15.6	1	0.2	469
5401	EINSTEINRING	732	64	796	8.0	438	13.3	55	12.6	1	0.2	438
5402	KOPPENHOF, WALTER-FLEX-STR.	751	60	811	8.0	570	13.5	68	11.6	1	0.2	570
5411	HORNFISCHERSTR., Z. REDNITZTAL	632	55	687	8.0	403	13.2	58	14.4	1	0.2	403
5412	DOLLNSTEINER-, WALDSTROMERSTR.	727	50	777	6.4	430	11.2	55	12.7	1	0.2	430
5413	ALTMUENLWEG, AM STEINBERG	692	32	724	4.4	381	8.1	52	13.6	1	0.2	381
5414	STRASSENACKER WEG, SOLNHOFENER	698	42	740	5.7	483	8.3	65	13.3	3	0.4	483
5415	KOETZLER-, KELHEIMER STR.	606	61	667	9.1	490	12.0	73	14.5	3	0.4	490
5421	B. WAHLBAUM, SCHLOSSLEINSGASSE	809	77	886	8.7	623	11.9	70	11.3	10	1.6	613
5501	KLINGENFELD-, DRAHTZIEHERSTR.	260	12	272	4.4	166	6.4	61	36.0	1	0.2	166
5511	KROTTENBACH, MUEHLHOF	819	61	880	7.0	580	10.0	68	11.7	4	0.5	580
5531	HOLZHEIM	319	31	350	11.6	257	15.6	71	27.2	1	0.2	257
6001	TILLY-, EDISON-, KATTOWITZER STR	569	42	611	9.1	371	14.5	59	15.9	1	0.2	371
6011	HENFTLING-, ALTE HALLENSTEINSTR	637	37	674	7.5	412	11.9	66	15.9	1	0.2	412
6012	DUNANTSTR., EPASMUSSTR.	503	32	535	6.2	328	11.9	59	17.7	1	0.2	328
6013	ELSA-BRANDSTROEM-, WREDESTR.	630	60	690	8.9	432	14.1	59	13.6	1	0.2	432
6111	ZERNDORFER-, WINDSHEIMER STR.	846	74	920	8.0	555	10.7	71	12.6	2	0.3	555
6112	NEUMUEHLWEG, HUEGLSTR.	799	61	860	7.1	601	9.3	69	11.4	2	0.3	601
6121	WACHENDORFER-, DAMMBACHER WEG	779	66	845	7.8	545	11.4	64	11.5	2	0.3	545
6122	REZAT-, ZENNWEG	754	54	808	6.7	522	9.2	67	12.7	1	0.2	522
6201	PARACELIUS-, MANTEUFFELSTR.	763	50	813	6.7	574	15.0	68	11.9	1	0.2	574
6211	GAISMANNSHOF-, REHDORFER STR.	682	63	745	8.5	525	11.4	70	13.3	2	0.3	525
6221	SCHNEINFELDER-, PUSCHENDORFERSTR	624	45	669	6.7	439	9.8	65	14.8	2	0.3	439
6222	NEUSTAEDTER-, EMSKRECHENER STR.	607	68	675	11.4	500	14.8	73	14.6	2	0.3	500
6223	BURGFARRNBACHER-, DECHSENDORFER	590	78	668	10.2	438	14.6	66	15.1	2	0.3	438
6311	VIRNSBERGER-, SIGMUNDSTR.	336	38	374	10.2	219	16.0	58	26.5	1	0.2	219
6312	ALTENBERGER-, RUNDFUNKSTR.	507	28	535	5.2	324	8.3	60	18.5	1	0.2	324
6331	HOEFEN-, SIGMUNDSTR.	480	33	513	4.6	303	7.3	60	19.6	1	0.2	303
6401	LOEHER-, SIGMUNDSTR.	677	44	721	6.1	413	10.2	57	13.9	1	0.2	413
6402	LOEHER-, LENAUSTR.	625	44	669	6.3	319	10.2	49	15.4	1	0.2	319
6403	MAUTSCH-, SCHLOSSBACHER STR.	524	38	562	6.3	375	13.1	63	16.6	1	0.2	375
6411	TRUEBNER-, LEBLSTR.	583	52	635	8.8	447	14.4	68	15.2	1	0.2	447
6412	MENZELHOF, WANDERERSTR.	511	40	551	7.8	354	10.2	68	19.2	1	0.2	354
6431	PESTALOZZI-, FAHRRADSTR.	724	43	767	8.0	490	12.6	62	12.6	1	0.2	490
6432	MUGGENHOFER-, PEYERSTR.	550	51	601	8.5	413	11.6	68	16.5	1	0.2	413
6433	GEFTRUD-, JOH. SEBASTIAN-BACH-STR	624	44	668	6.6	420	9.8	62	14.5	1	0.2	420
6441	BRUCKNER-, FLOTOW-, GROBESTR.	663	58	721	7.7	405	12.6	56	13.8	1	0.2	405
6501	KONPAD-, FUERTHER STR.	388	37	425	8.7	218	15.6	51	23.4	2	0.3	218
6511	ADOLF-BRAUN-, FUCHSSTR.	432	37	469	7.9	257	13.6	54	20.9	1	0.2	257
7002	BIENWEG, SCHNIEGLINGER-STR.	631	48	679	7.1	346	13.0	51	14.7	1	0.2	346
7003	DORTMUNDER-, BIELEFELDER STR.	496	151	647	23.3	439	32.6	67	15.3	3	0.4	439
7101	SCHNIEGLINGER-, WEIHERGARTENSTR	691	71	762	9.3	440	14.6	60	13.6	1	0.2	440
7102	HERDER-, KRANICHSTR.	712	74	786	9.4	541	12.9	68	12.6	11	1.5	541
7111	HOLSTEINER-, EUTINER STR.	565	45	610	7.4	426	9.9	69	16.2	1	0.2	426
7201	KRIEGSOPFERSIEDLUNG	473	33	506	6.5	368	8.4	72	19.5	1	0.2	368
7221	WETZENDORF	188	13	201	6.5	143	7.7	71	49.3	1	0.2	143
7242	DUESSELDORFER-, KOELNER STR.	760	93	853	11.0	515	17.1	60	11.6	1	0.2	515
7243	JUELICHER-, DUESSELDORFER STR.	818	79	897	8.8	514	16.4	57	11.1	5	0.7	514
7251	LERCHEN-, GREIFSWALDER STR.	605	102	707	14.4	485	19.8	68	14.0	1	0.2	485
7252	REUTHWESEN-, ROSTOCKER STR.	935	117	1052	11.1	771	14.4	73	9.3	2	0.3	771
7301	SCHNEFFENREUTH	205	10	215	4.7	143	16.9	75	52.4	1	0.2	143
7311	HOEFLES	166	16	182	8.8	143	10.5	76	53.1	1	0.2	143
7321	BUCH	507	27	534	5.1	409	6.4	76	18.6	2	0.3	409
7401	AM THONER ESPAN, MARGARETENSTR.	717	89	806	10.8	584	14.6	71	12.0	2	0.3	584
7402	SCHWEPINER-OLDENB., ELMSHORNERS	770	92	862	11.1	584	15.4	68	11.5	1	0.2	584
7403	WILHELMSHAVENER-HELGOLANDER ST	761	83	844	9.6	533	12.5	73	13.7	1	0.2	533
7411	WALBURGIS-, NEUSORGER STR.	568	75	643	11.7	404	17.6	62	15.3	3	0.4	404
7421	OELHAFEN-, HEPRNACKERSTR.	589	49	638	7.9	449	10.2	72	16.0	2	0.3	449
7501	ALMOSHOF, LOHE	684	43	727	5.9	540	7.8	74	13.6	4	0.5	540
7601	KRAFTSHOF	486	36	522	6.9	391	9.0	74	18.7	6	0.8	391
7701	A. D. WIND, KREUZAECCKERSTR., SOOSW.	437	27	464	5.8	355	6.8	78	21.9	6	0.8	355
7702	NEUNHOFER HPTSTR., IPISWEG	469	31	500	6.2	323	7.8	77	23.8	5	0.7	323
7811	THOMAS-DEHLER-, PAUL-LOEBESTR.	604	46	650	7.1	465	9.5	71	15.0	4	0.5	465
7812	FROESCHGASSE, FICHTELBERGWEG	531	21	552	3.8	405	4.7	73	18.0	1	0.2	405
7813	KLAUS-GROTH-, HEINRICH-LERSCHST	729	60	789	7.6	564	10.1	71	12.5	5	0.7	564
7901	OCHSENFURTER STR., HANSENGARTEN	767	56	823	6.8	566	9.0	71	12.2	3	0.4	566



STIMM- BEZIRK	VON DEN GÜLTIGEN STIMMEN ENTFIELEN AUF													
	DR. BECKSTEIN CSU		DR. SCHOENLEIN SPD		RIEGER GRUENE		ULRICH F.D.P.		FISCHER REP		JAKOB OEDP		DORSCHNER- BRUNNER DKP	
	ZAHL	%	ZAHL	%	ZAHL	%	ZAHL	%	ZAHL	%	ZAHL	%	ZAHL	%
	12	13	14	15	16	17	18	19	20	21	22	23	24	25
5105	145	51.6	121	43.1	9	1.1	1	0.4	11	3.9				
5111	173	38.5	257	57.2	16	3.5			6	1.3			2	0.4
5112	269	53.6	222	44.1	10	2.0			1	0.2				
5113	331	54.4	255	41.5	13	2.1			10	1.6			1	0.2
5114	267	44.9	271	46.4	13	2.2			1	0.1				
5115	207	33.3	333	53.3	10	1.6			1	0.1				
5121	96	17.0	177	32.0	15	2.7			1	0.2			1	0.3
5201	208	36.5	288	51.0	15	2.7			8	1.4			2	0.5
5202	203	36.5	288	51.0	15	2.7			8	1.4			1	0.2
5203	203	36.5	288	51.0	15	2.7			8	1.4			1	0.2
5204	225	51.6	187	42.9	9	2.1			6	1.4			4	0.9
5205	237	45.1	249	46.5	14	2.6			4	0.8			1	0.2
5206	237	45.1	249	46.5	14	2.6			4	0.8			1	0.2
5207	237	45.1	249	46.5	14	2.6			4	0.8			1	0.2
5208	237	45.1	249	46.5	14	2.6			4	0.8			1	0.2
5209	237	45.1	249	46.5	14	2.6			4	0.8			1	0.2
5210	237	45.1	249	46.5	14	2.6			4	0.8			1	0.2
5211	237	45.1	249	46.5	14	2.6			4	0.8			1	0.2
5212	237	45.1	249	46.5	14	2.6			4	0.8			1	0.2
5213	237	45.1	249	46.5	14	2.6			4	0.8			1	0.2
5214	237	45.1	249	46.5	14	2.6			4	0.8			1	0.2
5215	237	45.1	249	46.5	14	2.6			4	0.8			1	0.2
5216	237	45.1	249	46.5	14	2.6			4	0.8			1	0.2
5217	237	45.1	249	46.5	14	2.6			4	0.8			1	0.2
5218	237	45.1	249	46.5	14	2.6			4	0.8			1	0.2
5219	237	45.1	249	46.5	14	2.6			4	0.8			1	0.2
5220	237	45.1	249	46.5	14	2.6			4	0.8			1	0.2
5221	237	45.1	249	46.5	14	2.6			4	0.8			1	0.2
5222	237	45.1	249	46.5	14	2.6			4	0.8			1	0.2
5223	237	45.1	249	46.5	14	2.6			4	0.8			1	0.2
5224	237	45.1	249	46.5	14	2.6			4	0.8			1	0.2
5225	237	45.1	249	46.5	14	2.6			4	0.8			1	0.2
5226	237	45.1	249	46.5	14	2.6			4	0.8			1	0.2
5227	237	45.1	249	46.5	14	2.6			4	0.8			1	0.2
5228	237	45.1	249	46.5	14	2.6			4	0.8			1	0.2
5229	237	45.1	249	46.5	14	2.6			4	0.8			1	0.2
5230	237	45.1	249	46.5	14	2.6			4	0.8			1	0.2
5231	237	45.1	249	46.5	14	2.6			4	0.8			1	0.2
5232	237	45.1	249	46.5	14	2.6			4	0.8			1	0.2
5233	237	45.1	249	46.5	14	2.6			4	0.8			1	0.2
5234	237	45.1	249	46.5	14	2.6			4	0.8			1	0.2
5235	237	45.1	249	46.5	14	2.6			4	0.8			1	0.2
5236	237	45.1	249	46.5	14	2.6			4	0.8			1	0.2
5237	237	45.1	249	46.5	14	2.6			4	0.8			1	0.2
5238	237	45.1	249	46.5	14	2.6			4	0.8			1	0.2
5239	237	45.1	249	46.5	14	2.6			4	0.8			1	0.2
5240	237	45.1	249	46.5	14	2.6			4	0.8			1	0.2
5241	237	45.1	249	46.5	14	2.6			4	0.8			1	0.2
5242	237	45.1	249	46.5	14	2.6			4	0.8			1	0.2
5243	237	45.1	249	46.5	14	2.6			4	0.8			1	0.2
5244	237	45.1	249	46.5	14	2.6			4	0.8			1	0.2
5245	237	45.1	249	46.5	14	2.6			4	0.8			1	0.2
5246	237	45.1	249	46.5	14	2.6			4	0.8			1	0.2
5247	237	45.1	249	46.5	14	2.6			4	0.8			1	0.2
5248	237	45.1	249	46.5	14	2.6			4	0.8			1	0.2
5249	237	45.1	249	46.5	14	2.6			4	0.8			1	0.2
5250	237	45.1	249	46.5	14	2.6			4	0.8			1	0.2
5251	237	45.1	249	46.5	14	2.6			4	0.8			1	0.2
5252	237	45.1	249	46.5	14	2.6			4	0.8			1	0.2
5253	237	45.1	249	46.5	14	2.6			4	0.8			1	0.2
5254	237	45.1	249	46.5	14	2.6			4	0.8			1	0.2
5255	237	45.1	249	46.5	14	2.6			4	0.8			1	0.2
5256	237	45.1	249	46.5	14	2.6			4	0.8			1	0.2
5257	237	45.1	249	46.5	14	2.6			4	0.8			1	0.2
5258	237	45.1	249	46.5	14	2.6			4	0.8			1	0.2
5259	237	45.1	249	46.5	14	2.6			4	0.8			1	0.2
5260	237	45.1	249	46.5	14	2.6			4	0.8			1	0.2
5261	237	45.1	249	46.5	14	2.6			4	0.8			1	0.2
5262	237	45.1	249	46.5	14	2.6			4	0.8			1	0.2
5263	237	45.1	249	46.5	14	2.6			4	0.8			1	0.2
5264	237	45.1	249	46.5	14	2.6			4	0.8			1	0.2
5265	237	45.1	249	46.5	14	2.6			4	0.8			1	0.2
5266	237	45.1	249	46.5	14	2.6			4	0.8			1	0.2
5267	237	45.1	249	46.5	14	2.6			4	0.8			1	0.2
5268	237	45.1	249	46.5	14	2.6			4	0.8			1	0.2
5269	237	45.1	249	46.5	14	2.6			4	0.8			1	0.2
5270	237	45.1	249	46.5	14	2.6			4	0.8			1	0.2
5271	237	45.1	249	46.5	14	2.6			4	0.8			1	0.2
5272	237	45.1	249	46.5	14	2.6			4	0.8			1	0.2
5273	237	45.1	249	46.5	14	2.6			4	0.8			1	0.2
5274	237	45.1	249	46.5	14	2.6			4	0.8			1	0.2
5275	237	45.1	249	46.5	14	2.6			4	0.8			1	0.2
5276	237	45.1	249	46.5	14	2.6			4	0.8			1	0.2
5277	237	45.1	249	46.5	14	2.6			4	0.8			1	0.2
5278	237	45.1	249	46.5	14	2.6			4	0.8			1	0.2
5279	237	45.1	249	46.5	14	2.6			4	0.8			1	0.2
5280	237	45.1	249	46.5	14	2.6			4	0.8			1	0.2
5281	237	45.1	249	46.5	14	2.6			4	0.8			1	0.2
5282	237	45.1	249	46.5	14	2.6			4	0.8			1	0.2
5283	237	45.1	249	46.5	14	2.6			4	0.8			1	0.2
5284	237	45.1	249	46.5	14	2.6			4	0.8			1	0.2
5285	237	45.1	249	46.5	14	2.6			4	0.8			1	0.2
5286	237	45.1	249	46.5	14	2.6			4	0.8			1	0.2
5287	237	45.1	249	46.5	14	2.6			4	0.8			1	0.2
5288	237	45.1	249	46.5	14	2.6			4	0.8			1	0.2
5289	237	45.1	249	46.5	14	2.6			4	0.8			1	0.2
5290	237	45.1	249	46.5	14	2.6			4	0.8			1	0.2
5291	237	45.1	249	46.5	14	2.6			4	0.8			1	0.2
5292	237	45.1	249	46.5	14	2.6			4	0.8			1	0.2
5293	237	45.1	249	46.5	14	2.6			4	0.8			1	0.2
5294	237	45.1	249	46.5	14	2.6			4	0.8			1	0.2
5295	237	45.1	249	46.5	14	2.6			4	0.8			1	0.2
5296	237	45.1	249	46.5	14	2.6			4	0.8			1	0.2
5297	237	45.1	249	46.5	14	2.6			4	0.8			1	0.2
5298	237	45.1	249	46.5	14	2.6			4	0.8			1	0.2
5299	237	45.1	249	46.5	14	2.6			4	0.8			1	0.2
5300	237	45.1	249	46.5	14	2.6			4	0.8			1	0.2
5301	237	45.1	249	46.5	14	2.6			4	0.8			1	0.2
5302	237	45.1	249	46.5	14	2.6			4	0.8			1	0.2
5303	237	45.1	249	46.5	14	2.6			4	0.8			1	0.2
5304	237	45.1	249	46.5	14	2.6			4	0.8			1	0.2
5305	237	4												



STIMMBEZIRK	WAHLBERECHTIGTE					WAHLER		UNGUELTIGE STIMMEN		GUELTIGE STIMMEN											
	LAUT WAHLERLISTE OHNE W	NACH PAR. 1 (2) W OHNE	INS-GESAMT	DAR. MIT %	INS-GESAMT	DAR. MIT %	WAHL-TEIL %	AN-ZAHL	VON SP. 6	INS-GESAMT											
											1	2	3	4	5	6	7	8	9	10	11
											7902	MESPELBRUNNER-, REUTLESERSTR.	846	70	916	7.6	635	10.4	69.3	2	0.3
7903	AM STEIG, SPESAPT-EIGENHEIMSTR	660	48	708	6.8	488	9.2	68.9	2	0.4	486										
7904	HERDEGENWEG, KLEINGRUENDLACH	727	59	786	7.5	543	10.3	69.1	5	0.9	538										
8001	SCHLEIFWEG, J.-MUFFEL-STR.	692	100	792	12.6	552	16.8	69.7	3	0.5	549										
8002	GERNGROSS-, SENEFELDERSTR.	757	118	875	13.5	562	19.6	64.2	6	1.1	556										
8011	CREUSSNER-, FRAUNHOFERSTR.	819	103	923	11.3	570	16.8	61.8	6	1.1	564										
8101	WILLIBALD-, ELBINGER STR.	780	116	896	12.9	594	16.7	66.3	1	0.2	593										
8102	LINDE-STADION, MERSEBURGER STR	711	97	808	12.0	566	16.4	70.0	1	0.2	565										
8103	MERSEBURGER-, MOMMSENSTR.	664	76	740	10.0	555	13.2	73.0	6	1.4	547										
8104	DANZIGER-, BRONBERGER STR.	692	113	805	14.0	565	18.5	72.7	1	0.2	564										
8111	LEIPZIGER PL., WARTBURGSTR.	565	43	608	7.1	331	12.4	54.4			331										
8112	CHEMNITZER-, FLAUNER-STR.	572	69	641	10.8	374	17.6	55.3	3	0.6	371										
8113	OEDENBERGER-, WEISSNER STR.	568	34	602	5.6	332	9.6	55.1	6	1.1	326										
8114	KIESLING-, COBURGER STR.	586	32	618	5.2	359	8.6	53.1	6	1.1	325										
8115	SAALFELDER-, WEIMARER STR.	585	31	616	5.0	392	7.4	63.4			392										
8201	KLINGENHOF-, MARTINSTR.	527	99	626	15.8	385	23.9	61.5	1	0.3	384										
8211	NEUMEYER-, SCHAFFHOFSTR.	560	19	579	3.3	214	8.3	37.3			214										
8221	STADENSTR.	347	77	424	18.2	306	23.5	72.2	3	1.0	303										
8301	SCHOPENHAUER-, LENZSTR.	624	46	670	6.9	504	8.5	75.2			504										
8321	GEORG-BUCHNER-, PAUSALASTR.	617	156	773	20.2	547	27.1	70.8	6	1.1	541										
8322	FALKNERWEG, FLATAUSTR.	619	96	715	13.4	525	17.7	73.4	1	0.2	524										
8331	MARIENBERG-, HEPPNHUETTESTR.	620	74	694	10.7	506	13.8	72.9	3	0.6	503										
8401	ZIEGELSTEIN-, JUNGERMANNSTR.	567	73	640	11.4	419	16.5	65.5	1	0.2	418										
8402	AM BAUERWALD, WISSMANNPLATZ	538	80	618	12.9	437	17.2	70.7	1	0.2	436										
8403	HASENSPRUNG, HEROLDSBERGER WEG	546	53	599	8.8	440	11.4	73.5	2	0.5	438										
8411	BETZENSTEINER-, ERMREUTHER STR	576	68	644	10.6	448	14.3	69.6	1	0.2	447										
8412	WEISSENDOHR-, EFFELTRICHER STR.	583	91	674	13.5	486	17.7	72.1	2	0.4	484										
8413	MASUPEN-, UTTENREUTHER STR.	664	95	759	12.5	554	16.2	73.0	1	0.2	553										
8431	SCHWEDENGARTEN, KOENIGSBERGER S	707	101	808	12.9	574	16.6	71.0	1	0.2	573										
8501	E.-HEINKEL-, HERMANN-KOHLWEG	362	55	417	13.2	277	18.1	66.4	3	1.1	274										
8502	GUSTAV-WEISSKOPF-, K.-JATHOWEG	488	63	551	11.4	297	19.9	53.9	2	0.7	295										
8503	OTTO-LILIENTHAL-, ANDEPNACHER S	459	59	518	9.0	437	13.1	70.5			437										
8601	OHFWASCHEL-, NUSCHELBERGWEG	684	72	756	9.5	572	11.7	75.7	1	0.2	571										
8611	WALDHRENNSTR., HAHNENBALZ	567	55	622	8.8	471	11.0	75.7	4	0.8	467										
8621	HERMANN-LOENS-, VOLLANDSTR.	741	71	812	8.7	585	11.5	72.0			585										
9001	BISMARCK-, CLAUSEWITZSTR.	510	98	608	16.1	428	22.0	70.4	3	0.7	425										
9002	SCHARNHORST-, LUTZSTR.	541	68	610	11.3	404	15.8	66.4	3	0.7	403										
9011	GNEISENAU-, EWALDSTR.	566	147	713	20.1	527	24.8	71.9			527										
9021	TAUROGGEN-, SCHLEIERMACHERSTR.	705	218	923	23.6	654	32.0	70.9	8	1.2	646										
9022	WITZLEBEN-, J.-TAFEL-STR.	689	54	743	7.3	474	10.8	63.8	4	0.8	470										
9031	STEINPLATTENWEG, SULZBACHER STR	613	75	688	10.9	470	15.3	68.3	1	0.2	469										
9042	AUESS.-SULZBACHER-STR., JOBST	693	62	755	8.2	483	12.2	64.0			483										
9043	DR.-CAPLO-SCHMID-STR.	466	73	539	13.5	287	24.0	53.2	3	1.0	284										
9101	STORM-, GERVINUS-, ESPERANTOSTR.	547	138	705	19.6	499	26.5	70.8	4	0.8	495										
9102	CANGHOFER-, DAHLMANNSTR.	669	99	768	12.6	527	18.0	66.9	1	0.2	526										
9111	ERLENSTEGENSTR., PLATNERSBERG	553	139	692	20.1	516	23.8	74.6	2	0.4	514										
9121	NATURGARTENBAD, SCHLEGELSTR.	571	151	722	20.9	504	23.8	69.8			504										
9211	LECHNER-, THUSLEDASTR.	711	168	799	11.0	530	15.8	66.3	4	0.8	526										
9221	KIRCHENBERG, BLUMROEDERSTR.	761	107	869	12.4	549	18.6	63.2	1	0.2	548										
9222	BEHRING-, SEMMELWESSSTR.	923	114	1039	11.0	749	14.6	72.1	2	0.3	747										
9223	EBNREUTHER-, ENGELTHALER STR.	797	109	902	12.1	565	18.4	62.6	2	0.4	563										
9301	ALTOOPFER-, EFFNERSTR.	738	129	867	14.1	484	17.5	74.6	5	0.7	479										
9302	BLUETENSTR., HASELNUSSWEG	662	134	796	16.8	577	21.4	71.7			577										
9311	B.-NEUMANN-, HERSBRUCKER STR.	493	138	631	21.9	455	23.4	72.1	2	0.4	453										
9312	KLEIBER-, SCHWANEN-, PIROLWEG	703	100	803	12.5	605	15.4	75.3	3	0.5	602										
9313	FASANEN-, REBHUNWEG	566	117	683	17.1	529	20.4	77.5	3	0.6	526										
9401	OSER-, UNTERBUERG	648	116	764	11.8	715	15.4	72.7			715										
9402	MICHELFELDER-, SIMMELSDORFER ST	750	90	840	10.7	593	14.3	70.6	3	0.5	590										
9403	MORITZBERGSTR., HOHENSTAEDETER W	689	81	770	10.5	526	14.6	68.4			526										
9421	ITTLINGER STR., KERSBACHERWEG	533	62	595	10.4	413	13.8	69.4			413										
9422	AM DOKTOPSFELD, HEUCHLINGER-ST	649	99	748	13.2	578	16.4	77.3	4	0.7	574										
9423	OSTERNOHER-, SITTENBACHERSTR.	640	62	702	8.8	491	12.0	69.9	2	0.4	489										
9424	REICHENECKER-, ANDEPSENSTRASSE	692	115	807	14.3	556	19.6	66.9	1	0.2	555										
9501	A.-TIEPFGARTEN, BINGSTR.	646	97	743	13.1	643	14.2	86.5	4	0.6	639										
9511	A.-EICHGRABENFELD, KRITZSTR.	620	71	691	10.3	503	13.3	72.8	3	0.6	500										
9512	FALLOPHRSTR., BEIM GROENACKER	595	62	657	9.4	497	11.7	75.6	6	1.2	491										
9513	KACHLET-, JOCHENSTEINSTR.	570	97	667	14.5	496	18.3	74.4			496										
9514	SIEDLER-, ZEPHARENHOFER-HPTST	676	90	766	11.7	473	17.8	61.7	2	0.4	471										
9521	TORHART-, ROPMATTENSTR.	607	84	691	12.8	496	15.9	71.6			496										
9522	URBAN-, FORSTMEISTERSTR.	574	76	650	11.7	450	15.8	69.2	5	1.1	445										
9531	HEIMGARTEN WEG, WALDLUSTSTR.	665	66	731	8.8	507	12.2	67.5	2	0.4	505										
9532	AYREP-, VIATISSTR.	592	81	673	12.0	522	14.4	77.6	1	0.2	521										
9533	REGENSBUNGER-, STEBBENBUERGER ST	513	67	580	11.7	447	14.1	76.9			447										
9551	ALTEPESHEIM REGENSBURGER STR.	249	14	263	5.3	180	7.2	68.4	2	1.1	178										
9601	BAERENBUERHLD., FLACHROESTSTR.	657	81	738	11.0	508	14.6	68.8	1	0.2	507										
9602	AM BAUERNFELD, BIRNTHON	748	55	803	7.2	445	12.1	55.2			445										
9603	HIRTENWIESEN-, IMKERSTR.	808	68	876	7.8	548	11.5	62.6	2	0.4	546										
9604	PUSCHKIN-, GORKISTR.	624	63	687	7.1	564	10.3	63.6	1	0.2	563										
9721	BRUNN, NETZSTALL	448	42	490	8.6	342	11.4	69.8			342										
I N S G E S A M T		321291	34549	22 355862	9.7	226552	14.4	63.7	959	0.4	225593										

STIMM- BEZIRK	VON DEN GÜLTIGEN STIMMEN ENTFIELEN AUF													
	DR. BECKSTEIN CSU		DR. SCHOENLEIN SPD		RIEGER GRUENE		ULRICH F.D.P.		FISCHER REP		JAKOB OEDP		DORSCHNER- BPUNNER DKP	
	ZAHL	%	ZAHL	%	ZAHL	%	ZAHL	%	ZAHL	%	ZAHL	%	ZAHL	%
	12	13	14	15	16	17	18	19	20	21	22	23	24	25
7902	311	49.1	286	43.2	16	2.4	7	1.1	8	1.2	1	0.2	2	0.3
7903	250	51.4	226	46.9	16	3.4	7	1.4	1	0.2	1	0.2	2	0.4
7904	250	51.4	226	46.9	16	3.4	7	1.4	1	0.2	1	0.2	2	0.4
8001	328	55.2	223	36.3	16	2.6	7	1.1	1	0.1	1	0.1	1	0.1
8002	328	55.2	223	36.3	16	2.6	7	1.1	1	0.1	1	0.1	1	0.1
8011	328	55.2	223	36.3	16	2.6	7	1.1	1	0.1	1	0.1	1	0.1
8101	301	53.7	217	37.9	19	3.3	11	1.9	11	1.9	1	0.2	1	0.2
8102	301	53.7	217	37.9	19	3.3	11	1.9	11	1.9	1	0.2	1	0.2
8103	205	37.5	300	55.1	19	3.5	12	2.1	1	0.2	1	0.2	2	0.4
8104	297	50.9	239	40.9	23	3.9	12	2.1	9	1.5	4	0.7	2	0.3
8111	90	27.2	224	67.7	7	2.1	3	0.9	1	0.3			6	1.8
8112	127	34.2	217	58.5	13	3.5	11	0.3	9	2.4			4	1.1
8113	69	27.1	200	60.6	22	6.6	11	0.3	13	3.8			4	1.1
8114	94	26.6	227	64.3	17	4.8	11	0.3	10	2.8			2	0.6
8115	83	21.2	228	60.7	7	1.8	11	0.3	10	2.8			2	0.6
8201	161	47.1	177	48.1	11	2.9	11	3.0	5	1.4			1	0.3
8211	76	23.5	121	36.0	3	0.8	6	1.7	5	1.4			1	0.3
8221	225	74.4	53	15.8	6	1.8	3	0.8	1	0.3			1	0.3
8301	278	55.5	183	36.3	10	2.0	1	0.2	7	1.4			1	0.2
8321	297	54.9	192	36.5	17	3.3	7	1.1	7	1.3			1	0.2
8322	261	49.8	216	41.2	13	2.5	13	2.4	9	1.7			1	0.2
8401	160	32.0	239	47.8	27	5.4	9	1.8	12	2.4			1	0.2
8402	139	27.8	227	45.4	9	1.8	3	0.6	4	0.8			1	0.2
8403	159	31.8	225	45.0	12	2.4	2	0.4	4	0.8			1	0.2
8411	165	33.0	235	46.6	10	2.0	4	0.8	10	2.0			1	0.2
8412	178	35.6	225	45.0	6	1.2	4	0.8	10	2.0			1	0.2
8413	295	59.0	191	38.2	5	1.0	14	2.8	15	3.0			3	0.6
8431	266	53.2	250	50.0	3	0.6	2	0.4	11	2.2			3	0.6
8501	129	25.8	136	27.2	3	0.6	2	0.4	4	0.8			3	0.6
8502	123	24.6	158	31.6	5	1.0	1	0.2	3	0.6			6	1.2
8503	234	46.8	165	33.0	11	2.2	14	2.8	3	0.6			1	0.2
8601	179	35.8	355	71.0	17	3.4	3	0.6	16	3.2			1	0.2
8611	152	30.4	275	55.0	6	1.2	5	1.0	9	1.8			1	0.2
8621	167	33.4	375	75.0	6	1.2	4	0.8	10	2.0			1	0.2
9001	250	50.0	144	28.8	21	4.2	7	1.4	10	2.0			3	0.6
9002	177	35.4	196	39.2	14	2.8	9	1.8	11	2.2			3	0.6
9011	344	68.8	133	26.6	13	2.6	11	2.2	6	1.2			2	0.4
9021	356	71.2	233	46.6	14	2.8	11	2.2	16	3.2			2	0.4
9022	136	27.2	298	59.6	19	3.8	6	1.2	13	2.6			2	0.4
9031	254	50.8	166	33.2	25	5.0	14	2.8	16	3.2			2	0.4
9041	150	30.0	238	47.6	25	5.0	14	2.8	16	3.2			2	0.4
9101	121	24.2	113	22.6	15	3.0	16	3.2	4	0.8			1	0.2
9102	234	46.8	212	42.4	10	2.0	10	2.0	11	2.2			1	0.2
9111	334	66.8	125	25.0	22	4.4	21	4.2	3	0.6			1	0.2
9121	334	66.8	103	20.6	40	8.0	22	4.4	2	0.4			1	0.2
9211	328	65.6	305	61.0	16	3.2	9	1.8	2	0.4			1	0.2
9221	356	71.2	207	41.4	22	4.4	2	0.4	5	1.0			3	0.6
9222	358	71.6	332	66.4	28	5.6	16	3.2	9	1.8			3	0.6
9223	278	55.6	210	42.0	30	6.0	25	5.0	15	3.0			2	0.4
9301	416	83.2	209	41.8	9	1.8	21	4.2	20	4.0			1	0.2
9302	442	88.4	91	18.2	12	2.4	8	1.6	14	2.8			1	0.2
9311	300	60.0	136	27.2	0	0.0	7	1.4	2	0.4			1	0.2
9312	354	70.8	190	38.0	2	0.4	16	3.2	16	3.2			1	0.2
9313	371	74.2	191	38.2	2	0.4	23	4.6	7	1.4			1	0.2
9401	373	74.6	236	47.2	2	0.4	15	3.0	6	1.2			2	0.4
9402	261	52.2	274	54.8	1	0.2	1	0.2	1	0.2			4	0.8
9403	271	54.2	218	43.6	1	0.2	4	0.8	9	1.8			4	0.8
9421	200	40.0	193	38.6	9	1.8	4	0.8	1	0.2			3	0.6
9422	316	63.2	215	43.0	11	2.2	9	1.8	11	2.2			4	0.8
9423	209	41.8	257	51.4	14	2.8	1	0.2	11	2.2			5	1.0
9424	273	54.6	229	45.8	26	5.2	12	2.4	9	1.8			1	0.2
9501	423	84.6	94	18.8	3	0.6	13	2.6	6	1.2			1	0.2
9511	310	62.0	306	61.2	12	2.4	10	2.0	7	1.4			5	1.0
9512	162	32.4	268	53.6	27	5.4	5	1.0	6	1.2			1	0.2
9513	258	51.6	201	40.2	13	2.6	7	1.4	11	2.2			2	0.4
9514	207	41.4	216	43.2	17	3.4	12	2.4	14	2.8			3	0.6
9521	159	31.8	298	59.6	23	4.6	3	0.6	6	1.2			3	0.6
9522	234	46.8	171	34.2	24	4.8	6	1.2	5	1.0			1	0.2
9531	248	49.6	229	45.8	7	1.4	9	1.8	7	1.4			3	0.6
9532	306	61.2	176	35.2	14	2.8	9	1.8	2	0.4			1	0.2
9533	239	47.8	172	34.4	15	3.0	13	2.6	6	1.2			1	0.2
9551	150	30.0	123	24.6	1	0.2	1	0.2	1	0.2			1	0.2
9601	274	54.8	191	38.2	17	3.4	16	3.2	5	1.0			2	0.4
9602	156	31.2	216	43.2	13	2.6	7	1.4	7	1.4			2	0.4
9603	261	52.2	256	51.2	6	1.2	6	1.2	10	2.0			2	0.4
9604	234	46.8	294	58.8	13	2.6	11	2.2	4	0.8			2	0.4
9721	201	40.2	116	23.2	13	2.6	5	1.0	5	1.0			5	1.0
INS.	97395	43.2	112407	49.6	7278	3.2	2712	1.2	3933	1.7	830	0.4	1038	0.5



TYPENZUGEHÖRIGKEIT DER BEZIRKE NACH "PRAGENDEN" SOZIALSTRUKTURELLEN MERKMALEN DER HAUSHALTSVORSTÄNDE 1985 UND NACH MEHRHEITEN BEI DER OBERBÜRGERMEISTER-STICHWahl 1987 1)

Bezirk	Berufliche Stellung 2)	Bildungsgrad 3)	Wohnviertelbindung 4)	Mieteranteil 5)	Mehr- bzw. Minderheit für 6)	
					Dr. Beckstein CSU	Dr. Schönlein SPD
	1	2	3	4	5	6
01 Altstadt, St. Lorenz	3	4	-	+	-	+
02 Marienvorstadt	.	.	.	.	-	+
03 Tafelhof	3	4	-	+	-	+
04 Gostenhof	3	1	-	+	-	+
05 Himpfelshof	3	2	-	+	-	+
06 Altstadt, St. Sebald	4	3	0	+	-	+
07 St. Johannis	4	3	0	0	-	+
08 Pirckheimerstraße	4	3	0	+	-	+
09 Wöhrd	4	3	0	+	-	+
10 Ludwigsfeld	4	1	0	+	-	+
11 Glockenhof	3	4	0	+	-	+
12 Guntherstraße	1	3	0	+	+	-
13 Galgenhof	3	2	-	+	-	+
14 Hummelstein	3	1	0	+	-	+
15 Gugelstraße	3	1	+	+	-	+
16 Steinbühl	3	1	0	+	-	+
17 Gibitzenhof	3	1	0	+	-	+
18 Sandreuth	.	.	.	.	-	+
19 Schweinau	3	1	-	+	-	+
20 St. Leonhard	3	1	0	+	-	+
21 Sünderbühl	3	1	-	+	-	+
22 Bärenschanze	3	1	-	+	-	+
23 Sandberg	3	4	0	+	-	+
24 Bielingplatz	1	3	0	0	-	+
25 Uhlandstraße	4	3	-	+	-	+
26 Maxfeld	4	3	0	0	-	+
27 Veilhof	4	4	0	+	-	+
28 Tullnau	4	3	0	+	-	+
29 Gleißhammer	2	3	+	+	-	+
30 Dutzendteich	.	.	.	.	-	+
31 Zollhaus	2	1	-	+	-	+
32 Langwasser Nordwest	2	2	0	+	-	+
33 Langwasser Nordost	4	3	+	-	-	+
35 Altenfurt Nord	4	4	0	-	-	+
36 Langwasser Südost	4	4	0	+	-	+
37 Langwasser Südwest	2	4	0	0	-	+
38 Altenfurt, Moorenbrunn	4	4	0	.	-	+
40 Hasenbuck	2	4	0	+	-	+
43 Dianastraße	3	1	-	+	-	+
44 Trierer Straße	2	4	+	-	-	+
45 Gartenstadt	2	1	+	0	-	+
46 Werderau	3	1	+	0	-	+
47 Majach	.	.	.	.	+	-
48 Katzwang/Reichelsd. Ost, -Keller	2	4	+	-	+	-
49 Kornburg und Wörzeldorf	1	3	0	+	-	-
50 Hohe Märter	4	1	0	0	-	+
51 Röthenbach West	4	4	0	0	-	+
52 Röthenbach Ost	4	4	0	-	-	+
53 Eibach	1	2	+	-	+	-
56 Reichelsdorf	2	1	0	0	-	+
55 Krottenbach/Mühlhof	2	2	0	-	-	+
60 Großbreuth/Schweinau	2	1	+	0	-	+
61 Gebersdorf	4	4	0	-	-	+
62 Gaismannshof	4	1	0	0	-	+
63 Höfen	2	2	0	-	-	+
64 Eberhardshof	3	1	-	+	-	+
65 Muggenhof	3	4	-	+	-	+
70 Westfriedhof	3	3	-	+	-	+
71 Schniegling	2	2	-	-	-	+
72 Wetzendorf	4	4	-	-	-	+
73 Buch	1	4	+	-	+	-
74 Thon	2	2	0	-	+	-
75 Almoshof	1	4	+	-	+	-
76 Kraftshof	.	.	.	.	-	+
77 Neunhof	.	.	.	.	-	+
78 Boxdorf	2	3	+	-	-	+
79 Großgründlach	2	4	0	-	+	-
80 Schleifweg	2	3	0	0	+	-
81 Schoppershof	4	1	0	+	-	+
82 Schafhof	2	4	-	+	+	-
83 Marienberg	1	2	0	-	+	-
84 Ziegelstein	2	4	+	-	-	+
85 Mooshof	2	2	+	-	-	+
86 Buchenbühl	.	.	.	.	-	+
90 St. Jobst	4	3	0	-	-	+
91 Erlenstegen	1	3	0	-	+	-
92 Mögeldorf	1	3	+	-	+	-
93 Schmausenbuckstraße	1	3	+	-	+	-
94 Laufamholz	1	3	+	-	+	-
95 Zerzabelshof	1	4	+	-	+	+
96 Fischbach	4	4	0	-	-	+
97 Brunn	.	.	.	.	+	-

Fußnoten siehe nebenstehende Seite 35 \*

1) Nach den Ergebnissen der Wohnungs- und Haushaltsstichprobe 1985 der Stadt Nürnberg (vgl. Statistische Nachrichten Heft S 2'86) wurden für die Haushaltsvorstände folgende Merkmale aufbereitet

- Stellung im Beruf
- höchster erreichter Schulabschluß
- Wohnviertelbindung
- Mieteranteil

Dabei wurde ein Bezirk dann als von einer beruflichen Stellung bzw. einem Bildungsgrad "geprägt" betrachtet, wenn die Bezirksanteile einer Gruppe signifikant nach oben abwichen, ohne daß gleichzeitig eine andere Gruppe dominierte oder besonders hohe Anteile aufwies.

Da es sich um Stichprobenergebnisse (ca. 7% der Haushalte) handelt, können für die Bezirke keine genauen %-Angaben gemacht werden. Die Bezirke wurden lediglich jeweils einem "prägenden" Typ zugeordnet.

2) Prägende

- berufliche Stellung:
- (1) Selbständige, mithelfende Familienangehörige, leitende Angestellte und höhere Beamte
  - (2) mittlere Angestellte und Beamte, Meister, einfache Angestellte und Beamte, kaufmänn. Auszubildende
  - (3) Fach- und Vorarbeiter, angelernte Arbeiter, gewerbliche Auszubildende
  - (4) sonstige, gemischte Gebiete

3) Prägender

- Bildungsgrad:
- (1) höchstens Hauptschule
  - (2) mittlere Reife
  - (3) mindestens Abitur
  - (4) sonstige, gemischte Gebiete

4) Sehr starke od. starke

- Wohnviertelbindung:
- (+) mindestens 10% über dem Stadtdurchschnitt (70 %)
  - (0) Stadtdurchschnitt (70 %) +/- 10 %
  - (-) mindestens 10 % unter dem Stadtdurchschnitt (70 %)

5) Mieteranteil:

- (+) mindestens 10 % über dem Stadtdurchschnitt (75 %)
- (0) Stadtdurchschnitt (75 %) +/- 10 %
- (-) mindestens 10 % unter dem Stadtdurchschnitt (75 %)

6) Mehrheit bzw.

- Minderheit:
- (+) Anteil der gültigen Stimmen über 50 %
  - (-) Anteil der gültigen Stimmen unter 50 %

\*) Fallzahl zu gering (hochgerechnet unter 500)



